

# Anejo II. Inventario de recursos hídricos

Demarcación Hidrográfica  
de las Cuencas  
Mediterráneas Andaluzas

Apéndice II.2  
Series de aportaciones  
por masas de agua





## APÉNDICE II.2.

# SERIES DE APORTACIONES POR MASAS DE AGUA





# Índice

I.1. INTRODUCCIÓN .....	1
I.2. SERIES DE APORTACIONES POR MASA DE AGUA .....	1



**Unión Europea**

Fondo Europeo  
de Desarrollo Regional





## **I.1. INTRODUCCIÓN**

El presente apéndice recoge las series de aportaciones ( $\text{hm}^3$ ) a la salida de cada una de las masas de agua de la DHCMA, estimadas para el periodo 1940/41-2005/06, así como la representación gráfica de las mismas para el periodo más reciente (1980/81-2005/06). Estas series representan el régimen natural de la correspondiente masa salvo en el caso de las pertenecientes a los subsistemas III-2 y III-4 y de algunas masas del subsistema I-4 para las que, al no haber sido posible efectuar la restitución a partir de la información disponible con la metodología aplicada en los demás casos, se presentan las series hidrológicas en régimen real. Se trata de masas de agua para las que no hay disponible información alternativa a la facilitada por el SIMPA y los resultados de éste son poco realistas por no simular adecuadamente el funcionamiento hidrológico en aquellas masas que discurren por materiales permeables ni en las que las aportaciones de origen nival tienen un peso considerable.

## **I.2. SERIES DE APORTACIONES POR MASA DE AGUA**



2.1. SISTEMA DE EXPLOTACIÓN I: SERRANÍA DE RONDA

2.1.1. SUBSISTEMA I-1. Cuenca de los ríos Guadarranque y Palmones

Año	Mes	Alto Palmones (0611010)	Embalse de Charco Redondo (0611020)	Valdeinfierno- La Hoya (0611030)	Raudal (0611040)	Bajo Palmones (0611050)	Guadacortes (0611060)	Alto Guadarranque (0611080)
1940	10	1.05	2.38	6.82	6.12	22.08	1.64	2.85
1940	11	1.82	4.47	4.38	4.86	17.76	0.86	2.19
1940	12	0.57	2.51	1.03	1.74	6.87	0.28	3.10
1941	1	28.51	62.12	15.73	14.34	106.97	4.32	23.42
1941	2	16.92	34.69	12.55	11.78	72.50	3.58	24.08
1941	3	3.35	4.34	1.20	1.43	9.61	0.71	9.62
1941	4	2.34	2.68	2.48	2.72	11.03	0.87	6.07
1941	5	0.01	0.01	0.06	0.12	1.17	0.27	0.59
1941	6	0.00	0.00	0.01	0.04	0.80	0.21	0.00
1941	7	0.00	0.00	0.09	0.78	1.45	0.17	0.00
1941	8	0.00	0.00	0.00	0.02	0.49	0.13	0.00
1941	9	0.00	0.00	0.00	0.02	0.38	0.10	0.09
1941	10	0.00	0.00	0.00	0.02	0.30	0.08	0.02
1941	11	0.45	0.93	1.06	0.97	3.55	0.13	0.73
1941	12	0.29	1.45	1.13	2.41	7.31	0.29	1.41
1942	1	2.86	8.74	3.83	5.95	24.75	1.37	4.67
1942	2	1.47	4.04	2.67	4.66	15.96	0.80	4.47
1942	3	2.07	3.79	2.69	5.47	20.05	1.85	8.48
1942	4	2.05	3.17	4.50	7.40	24.19	2.40	5.76
1942	5	0.00	0.00	0.04	0.12	1.18	0.28	0.22
1942	6	0.00	0.00	0.01	0.04	0.82	0.22	0.00
1942	7	0.00	0.00	0.00	0.11	0.72	0.17	0.00
1942	8	0.00	0.00	0.00	0.03	0.50	0.13	0.00
1942	9	0.00	0.00	0.05	0.06	0.48	0.11	1.23
1942	10	0.53	1.19	3.43	3.92	13.42	1.02	2.45
1942	11	3.09	8.37	7.94	10.51	41.00	3.57	3.71
1942	12	11.48	23.03	3.71	3.55	34.40	1.02	13.92
1943	1	0.36	1.65	0.99	1.92	6.75	0.46	5.42
1943	2	0.25	0.49	0.18	0.68	2.47	0.23	2.64
1943	3	3.73	5.66	2.90	3.58	15.39	0.76	11.93
1943	4	0.23	0.23	0.41	0.96	2.94	0.25	2.39
1943	5	0.00	0.00	0.00	0.03	0.57	0.15	0.28
1943	6	0.00	0.00	0.00	0.02	0.44	0.12	0.00
1943	7	0.00	0.00	0.10	0.78	1.21	0.09	0.00
1943	8	0.00	0.00	0.00	0.01	0.28	0.07	0.00
1943	9	0.00	0.00	0.00	0.01	0.23	0.06	0.34
1943	10	0.00	0.00	0.05	0.09	0.36	0.05	0.06
1943	11	0.00	0.00	0.01	0.03	0.19	0.04	0.08
1943	12	13.66	29.82	7.85	8.10	51.42	1.16	12.27
1944	1	0.00	0.00	0.00	0.02	0.31	0.08	0.55
1944	2	1.44	3.31	1.91	3.17	11.44	0.40	5.55
1944	3	0.29	0.35	0.19	0.45	1.59	0.10	2.83
1944	4	0.05	0.05	0.23	0.52	1.37	0.08	1.06
1944	5	0.01	0.01	0.06	0.10	0.38	0.05	0.56
1944	6	0.00	0.00	0.01	0.03	0.20	0.04	0.04
1944	7	0.00	0.00	0.03	0.24	0.38	0.03	0.00



Apéndice II.2. SERIES DE APORTACIONES POR MASA DE AGUA

PLAN HIDROLÓGICO DE LA DEMARCACIÓN HIDROGRÁFICA DE LAS CUENCAS MEDITERRÁNEAS ANDALUZAS

Año	Mes	Alto Palmones (0611010)	Embalse de Charco Redondo (0611020)	Valdeinfierno- La Hoya (0611030)	Raudal (0611040)	Bajo Palmones (0611050)	Guadacortes (0611060)	Alto Guadarranque (0611080)
1944	8	0.00	0.00	0.19	0.35	0.86	0.04	0.01
1944	9	0.00	0.00	0.13	0.30	0.73	0.07	0.28
1944	10	0.02	0.04	0.17	0.15	0.50	0.03	0.19
1944	11	0.52	1.18	1.50	1.88	5.65	0.19	1.26
1944	12	1.36	4.12	1.90	2.96	11.06	0.25	3.78
1945	1	2.52	6.64	2.80	4.07	16.24	0.50	6.03
1945	2	0.10	0.20	0.13	0.48	1.19	0.05	0.96
1945	3	0.54	0.65	0.26	0.48	1.74	0.06	3.39
1945	4	0.00	0.00	0.00	0.01	0.12	0.03	0.09
1945	5	0.00	0.00	0.00	0.00	0.10	0.03	0.00
1945	6	0.00	0.00	0.00	0.00	0.08	0.02	0.00
1945	7	0.00	0.00	0.00	0.08	0.15	0.02	0.00
1945	8	0.00	0.00	0.00	0.00	0.06	0.02	0.00
1945	9	0.00	0.00	0.00	0.00	0.05	0.01	0.00
1945	10	0.00	0.00	0.02	0.02	0.09	0.01	0.05
1945	11	1.59	3.40	2.98	3.39	12.70	0.57	2.25
1945	12	12.15	28.84	7.76	9.54	54.80	1.82	13.29
1946	1	1.86	8.18	4.69	7.79	28.03	1.78	4.89
1946	2	1.31	3.93	1.10	1.93	9.26	0.74	4.01
1946	3	7.85	13.91	6.18	5.00	30.79	1.32	11.51
1946	4	2.71	3.46	2.37	2.39	11.17	0.91	6.74
1946	5	2.27	2.27	2.95	3.42	12.07	0.85	12.40
1946	6	0.00	0.00	0.00	0.03	0.58	0.15	0.01
1946	7	0.00	0.00	0.00	0.10	0.53	0.12	0.00
1946	8	0.00	0.00	0.00	0.02	0.36	0.10	0.00
1946	9	0.00	0.00	0.00	0.01	0.28	0.08	0.00
1946	10	0.04	0.12	0.15	0.19	0.87	0.22	0.26
1946	11	2.29	4.90	2.96	2.55	12.10	0.62	2.33
1946	12	0.18	0.81	0.11	0.11	1.28	0.07	2.14
1947	1	14.91	35.68	9.68	8.63	60.74	1.55	11.00
1947	2	19.65	41.72	13.01	12.74	81.94	4.10	28.51
1947	3	11.72	19.81	8.10	6.31	42.59	2.01	19.52
1947	4	0.08	0.16	0.07	0.07	1.14	0.25	0.46
1947	5	0.01	0.02	0.01	0.04	0.71	0.18	0.10
1947	6	0.00	0.00	0.00	0.03	0.53	0.14	0.00
1947	7	0.00	0.00	0.00	0.10	0.50	0.11	0.00
1947	8	0.00	0.00	0.00	0.02	0.33	0.09	0.00
1947	9	0.00	0.00	0.00	0.02	0.27	0.07	0.01
1947	10	0.06	0.19	0.29	0.23	1.03	0.21	0.56
1947	11	0.37	0.94	1.03	1.29	4.03	0.13	0.60
1947	12	2.33	6.95	1.38	2.50	13.23	0.46	3.06
1948	1	4.79	14.15	3.72	6.18	31.12	1.31	7.55
1948	2	2.58	6.78	1.83	2.55	13.43	0.74	6.20
1948	3	0.30	0.72	0.05	0.03	1.08	0.16	2.01
1948	4	1.64	2.23	2.07	2.18	7.90	0.31	3.47
1948	5	0.58	0.58	0.67	1.06	3.22	0.23	3.21
1948	6	0.00	0.00	0.00	0.01	0.15	0.04	0.00
1948	7	0.00	0.00	0.00	0.09	0.21	0.03	0.00
1948	8	0.00	0.00	0.00	0.01	0.10	0.03	0.00

Año	Mes	Alto Palmones (0611010)	Embalse de Charco Redondo (0611020)	Valdeinfierno- La Hoya (0611030)	Raudal (0611040)	Bajo Palmones (0611050)	Guadacortes (0611060)	Alto Guadarranque (0611080)
1948	9	0.00	0.00	0.00	0.00	0.09	0.02	0.00
1948	10	0.04	0.13	0.18	0.19	0.73	0.15	0.40
1948	11	0.03	0.03	0.00	0.00	0.09	0.02	0.32
1948	12	7.40	19.39	2.55	1.81	25.48	1.01	5.09
1949	1	1.47	4.69	0.70	0.65	6.68	0.27	1.43
1949	2	1.26	3.53	0.86	1.20	6.59	0.37	2.10
1949	3	2.22	4.25	0.81	0.26	5.67	0.38	4.27
1949	4	0.51	0.74	0.31	0.38	1.88	0.22	1.57
1949	5	0.01	0.02	0.00	0.00	0.11	0.03	0.15
1949	6	0.00	0.00	0.00	0.00	0.07	0.02	0.00
1949	7	0.00	0.00	0.01	0.30	0.37	0.02	0.00
1949	8	0.00	0.00	0.01	0.01	0.07	0.01	0.21
1949	9	0.02	0.02	0.78	2.11	5.54	0.28	1.37
1949	10	0.00	0.00	0.00	0.00	0.10	0.03	0.07
1949	11	0.34	0.63	0.59	0.73	2.23	0.05	1.79
1949	12	1.33	4.64	2.09	3.99	14.09	0.50	6.17
1950	1	4.69	13.17	5.01	7.54	32.88	1.59	8.26
1950	2	1.26	4.09	0.84	0.84	6.81	0.80	2.17
1950	3	1.98	4.08	1.22	0.73	6.99	0.64	4.28
1950	4	0.10	0.22	0.20	0.18	0.95	0.10	0.22
1950	5	0.10	0.13	0.17	0.21	0.84	0.11	0.24
1950	6	0.00	0.00	0.00	0.01	0.18	0.05	0.00
1950	7	0.00	0.00	0.00	0.09	0.23	0.04	0.00
1950	8	0.00	0.00	0.08	0.02	0.24	0.05	0.00
1950	9	0.00	0.00	0.00	0.00	0.10	0.03	0.00
1950	10	0.04	0.14	0.33	0.30	1.03	0.21	0.07
1950	11	0.02	0.08	0.02	0.05	0.23	0.03	0.00
1950	12	4.71	12.06	1.64	1.49	16.78	0.69	1.97
1951	1	4.10	10.91	2.90	2.43	18.51	0.77	2.79
1951	2	9.51	19.83	7.41	7.42	41.15	1.41	10.06
1951	3	7.02	11.70	5.49	4.09	25.87	0.96	9.75
1951	4	0.45	0.49	0.52	0.71	2.70	0.31	1.69
1951	5	0.08	0.08	0.09	0.09	0.58	0.09	0.26
1951	6	0.00	0.00	0.00	0.01	0.25	0.07	0.00
1951	7	0.00	0.00	0.00	0.09	0.29	0.05	0.00
1951	8	0.00	0.00	0.00	0.01	0.16	0.04	0.00
1951	9	0.00	0.01	0.09	0.11	0.35	0.04	0.00
1951	10	0.00	0.00	0.03	0.04	0.18	0.03	0.01
1951	11	6.22	11.49	6.90	7.46	32.24	1.18	4.40
1951	12	16.17	33.25	4.37	1.82	41.66	0.97	6.10
1952	1	5.10	11.08	3.28	3.22	20.08	0.39	3.94
1952	2	0.83	1.70	0.76	0.64	3.85	0.13	0.94
1952	3	5.35	7.57	3.64	2.14	14.77	0.20	5.89
1952	4	0.22	0.27	0.37	0.38	1.37	0.07	0.76
1952	5	0.91	0.91	1.32	2.05	5.43	0.18	4.19
1952	6	0.00	0.00	0.00	0.01	0.17	0.04	0.03
1952	7	0.00	0.00	0.00	0.09	0.22	0.04	0.00
1952	8	0.01	0.01	0.19	0.01	0.33	0.03	0.00
1952	9	0.00	0.00	0.00	0.00	0.09	0.02	0.00

Apéndice II.2. SERIES DE APORTACIONES POR MASA DE AGUA

PLAN HIDROLÓGICO DE LA DEMARCACIÓN HIDROGRÁFICA DE LAS CUENCAS MEDITERRÁNEAS ANDALUZAS

Año	Mes	Alto Palmones (0611010)	Embalse de Charco Redondo (0611020)	Valdeinfierno- La Hoya (0611030)	Raudal (0611040)	Bajo Palmones (0611050)	Guadacortes (0611060)	Alto Guadarranque (0611080)
1952	10	0.00	0.01	0.02	0.03	0.13	0.04	0.04
1952	11	0.43	1.15	0.98	0.92	3.54	0.40	0.62
1952	12	2.66	7.47	1.79	1.39	11.53	0.39	1.42
1953	1	11.68	30.56	6.30	2.77	43.35	2.33	10.40
1953	2	9.18	17.65	3.23	2.87	26.75	1.32	10.57
1953	3	5.20	7.66	2.14	1.72	13.27	0.80	9.60
1953	4	0.70	0.80	0.81	0.41	2.65	0.32	2.96
1953	5	0.01	0.01	0.00	0.02	0.32	0.09	0.03
1953	6	0.00	0.00	0.00	0.01	0.25	0.07	0.00
1953	7	0.00	0.00	0.00	0.09	0.28	0.05	0.00
1953	8	0.00	0.00	0.00	0.01	0.16	0.04	0.00
1953	9	0.00	0.00	0.00	0.01	0.13	0.03	0.00
1953	10	0.07	0.18	0.52	0.23	1.26	0.10	0.22
1953	11	0.69	1.56	1.73	1.26	5.59	0.26	1.13
1953	12	9.25	21.94	4.53	5.68	36.07	1.40	8.23
1954	1	3.18	6.69	1.73	0.82	10.07	0.20	1.79
1954	2	2.88	6.60	2.22	3.16	14.24	0.69	1.92
1954	3	21.80	34.40	14.45	5.35	60.88	1.54	21.65
1954	4	1.26	1.45	0.83	0.41	3.46	0.35	2.78
1954	5	0.00	0.00	0.00	0.02	0.37	0.10	0.00
1954	6	0.00	0.00	0.00	0.01	0.29	0.08	0.00
1954	7	0.00	0.00	0.00	0.10	0.32	0.06	0.00
1954	8	0.00	0.00	0.00	0.01	0.18	0.05	0.00
1954	9	0.00	0.00	0.00	0.01	0.15	0.04	0.00
1954	10	0.00	0.00	0.00	0.01	0.12	0.03	0.00
1954	11	0.74	1.29	0.67	0.38	2.69	0.10	0.60
1954	12	4.13	8.74	2.45	1.48	13.29	0.10	0.82
1955	1	24.05	47.56	14.43	8.08	76.08	0.57	10.15
1955	2	21.73	39.68	10.21	9.52	68.91	3.27	22.58
1955	3	13.87	19.02	7.37	4.60	35.66	1.36	14.58
1955	4	0.18	0.18	0.21	0.03	0.95	0.16	0.48
1955	5	0.00	0.00	0.02	0.02	0.46	0.13	0.01
1955	6	0.00	0.00	0.00	0.02	0.35	0.09	0.00
1955	7	0.00	0.00	0.00	0.10	0.36	0.07	0.00
1955	8	0.00	0.00	0.00	0.01	0.22	0.06	0.00
1955	9	0.00	0.00	0.00	0.01	0.18	0.05	0.00
1955	10	0.44	1.00	1.64	1.01	4.60	0.59	1.10
1955	11	5.41	7.14	4.92	5.52	24.64	2.85	8.79
1955	12	10.95	17.37	4.85	6.09	33.35	1.71	8.82
1956	1	9.93	20.40	7.07	6.15	39.86	2.40	5.99
1956	2	19.86	37.20	8.99	7.49	61.50	3.34	19.53
1956	3	18.70	30.74	13.22	8.48	63.48	2.65	22.59
1956	4	6.39	8.08	7.72	5.86	27.89	2.33	10.41
1956	5	0.00	0.00	0.01	0.07	1.34	0.36	0.00
1956	6	0.00	0.00	0.01	0.05	1.04	0.28	0.00
1956	7	0.00	0.00	0.01	0.12	0.89	0.22	0.00
1956	8	0.00	0.00	0.04	0.05	0.71	0.17	0.00
1956	9	0.01	0.01	0.33	0.67	1.77	0.17	0.35
1956	10	0.00	0.01	0.01	0.03	0.44	0.16	0.00

Año	Mes	Alto Palmones (0611010)	Embalse de Charco Redondo (0611020)	Valdeinfierno- La Hoya (0611030)	Raudal (0611040)	Bajo Palmones (0611050)	Guadacortes (0611060)	Alto Guadarranque (0611080)
1956	11	0.30	0.68	0.72	0.97	3.00	0.22	0.38
1956	12	0.21	0.68	0.47	0.69	2.36	0.16	0.08
1957	1	4.89	11.58	2.35	1.99	17.23	0.55	1.18
1957	2	0.72	1.46	0.34	0.58	2.86	0.13	0.76
1957	3	0.93	1.19	0.21	0.17	1.80	0.13	1.14
1957	4	5.46	6.50	5.00	4.22	18.57	0.81	7.79
1957	5	2.86	2.86	2.32	1.31	7.17	0.16	7.29
1957	6	0.00	0.00	0.00	0.01	0.18	0.05	0.01
1957	7	0.00	0.00	0.00	0.09	0.22	0.04	0.00
1957	8	0.00	0.00	0.00	0.01	0.12	0.03	0.00
1957	9	0.00	0.00	0.00	0.01	0.10	0.03	0.03
1957	10	0.14	0.34	0.34	0.25	1.21	0.20	0.73
1957	11	3.10	5.74	2.68	3.70	15.60	0.59	2.65
1957	12	9.26	19.04	4.31	8.62	38.62	1.20	5.36
1958	1	6.27	11.34	2.09	2.41	17.66	0.54	2.37
1958	2	0.11	0.55	0.23	0.49	1.76	0.24	0.46
1958	3	1.61	2.80	1.92	0.91	6.39	0.29	3.45
1958	4	0.13	0.25	0.36	0.12	0.94	0.07	0.35
1958	5	0.00	0.00	0.01	0.02	0.18	0.04	0.00
1958	6	0.01	0.01	0.04	0.06	0.25	0.04	0.05
1958	7	0.00	0.00	0.00	0.09	0.19	0.03	0.00
1958	8	0.00	0.00	0.01	0.00	0.10	0.02	0.21
1958	9	0.00	0.00	0.00	0.00	0.07	0.02	0.00
1958	10	0.00	0.01	0.02	0.02	0.11	0.02	0.00
1958	11	0.02	0.06	0.09	0.18	0.46	0.07	0.02
1958	12	26.48	85.14	20.51	11.12	129.18	3.23	18.07
1959	1	9.24	26.21	6.32	4.22	42.40	2.02	8.22
1959	2	2.89	7.02	2.66	2.51	14.26	0.67	3.10
1959	3	5.83	9.32	3.07	1.62	15.53	0.60	7.89
1959	4	0.01	0.01	0.01	0.03	0.39	0.09	0.16
1959	5	0.76	0.76	0.89	0.85	3.22	0.44	3.98
1959	6	0.00	0.00	0.00	0.01	0.22	0.06	0.00
1959	7	0.00	0.00	0.01	0.10	0.28	0.05	0.00
1959	8	0.00	0.00	0.00	0.01	0.15	0.04	0.00
1959	9	0.00	0.00	0.02	0.01	0.13	0.03	0.05
1959	10	0.09	0.48	0.33	0.29	1.73	1.35	0.90
1959	11	3.53	7.14	4.68	2.73	17.39	0.96	2.88
1959	12	5.88	14.82	2.97	2.24	21.52	0.61	5.30
1960	1	20.93	44.80	10.97	8.00	71.03	1.91	12.70
1960	2	20.81	41.40	10.19	10.40	72.77	3.68	29.89
1960	3	20.53	33.78	11.42	7.80	64.38	3.16	27.53
1960	4	0.03	0.03	0.06	0.23	1.47	0.29	0.82
1960	5	0.15	0.15	0.26	0.28	1.58	0.24	0.40
1960	6	0.00	0.00	0.01	0.03	0.67	0.18	0.00
1960	7	0.00	0.00	0.00	0.11	0.61	0.14	0.00
1960	8	0.00	0.00	0.00	0.02	0.41	0.11	0.00
1960	9	0.00	0.00	0.00	0.02	0.33	0.09	0.00
1960	10	1.19	2.57	6.18	5.74	19.52	1.37	4.02
1960	11	1.48	2.56	1.47	2.43	9.04	0.42	1.44

Apéndice II.2. SERIES DE APORTACIONES POR MASA DE AGUA

PLAN HIDROLÓGICO DE LA DEMARCACIÓN HIDROGRÁFICA DE LAS CUENCAS MEDITERRÁNEAS ANDALUZAS

Año	Mes	Alto Palmones (0611010)	Embalse de Charco Redondo (0611020)	Valdeinfierno- La Hoya (0611030)	Raudal (0611040)	Bajo Palmones (0611050)	Guadacortes (0611060)	Alto Guadarranque (0611080)
1960	12	8.00	14.90	2.53	3.59	24.75	0.25	4.37
1961	1	5.06	9.80	1.13	2.03	15.25	0.23	3.83
1961	2	0.11	0.21	0.41	0.32	1.33	0.08	0.07
1961	3	0.38	0.69	0.76	0.54	2.58	0.12	1.13
1961	4	0.10	0.18	0.83	0.44	1.77	0.06	0.17
1961	5	0.79	0.79	2.16	1.29	5.35	0.25	2.96
1961	6	0.00	0.00	0.01	0.01	0.18	0.04	0.01
1961	7	0.00	0.00	0.02	0.25	0.40	0.04	0.00
1961	8	0.00	0.00	0.00	0.01	0.11	0.03	0.00
1961	9	0.00	0.00	0.01	0.02	0.12	0.03	0.00
1961	10	0.02	0.05	0.15	0.28	0.70	0.12	0.04
1961	11	20.90	37.83	24.79	17.82	102.06	6.19	17.04
1961	12	50.82	122.43	25.63	16.70	184.90	8.21	26.44
1962	1	5.98	11.39	2.69	2.26	19.61	0.59	3.16
1962	2	0.11	0.19	0.64	0.80	3.28	0.35	0.26
1962	3	15.22	25.70	12.60	8.68	57.42	2.24	20.13
1962	4	1.18	1.18	0.89	0.50	4.38	0.87	3.71
1962	5	0.08	0.08	0.17	0.18	1.42	0.28	0.13
1962	6	0.00	0.00	0.01	0.04	0.79	0.21	0.00
1962	7	0.00	0.00	0.00	0.11	0.69	0.16	0.00
1962	8	0.00	0.00	0.00	0.02	0.48	0.13	0.00
1962	9	0.00	0.00	0.00	0.02	0.38	0.10	0.00
1962	10	0.42	0.88	2.34	1.50	6.57	0.61	1.07
1962	11	4.49	7.49	4.44	5.86	22.92	0.97	4.85
1962	12	54.42	105.51	14.33	15.02	155.76	4.92	21.21
1963	1	58.08	130.13	30.72	18.69	205.58	9.52	25.83
1963	2	34.03	67.02	20.29	13.59	120.52	5.86	35.09
1963	3	1.76	2.90	1.22	0.90	7.81	0.78	3.92
1963	4	1.88	2.28	1.56	1.48	8.13	0.73	5.31
1963	5	0.79	0.79	1.03	1.31	5.26	0.97	3.16
1963	6	0.00	0.00	0.02	0.07	1.10	0.29	0.07
1963	7	0.00	0.00	0.01	0.12	0.90	0.22	0.00
1963	8	0.00	0.00	0.00	0.03	0.64	0.17	0.00
1963	9	0.00	0.00	0.01	0.04	0.52	0.13	0.17
1963	10	0.00	0.00	0.00	0.02	0.41	0.11	0.00
1963	11	3.79	6.62	5.03	4.40	18.77	0.84	4.92
1963	12	70.71	158.41	26.52	21.10	232.08	8.22	38.04
1964	1	6.24	14.86	2.34	2.03	22.65	1.66	5.42
1964	2	14.81	25.66	8.68	8.26	50.67	1.87	14.48
1964	3	5.54	7.96	4.21	3.30	19.75	0.84	10.34
1964	4	0.28	0.40	0.44	1.01	3.23	0.37	1.08
1964	5	0.00	0.00	0.01	0.04	0.89	0.23	0.00
1964	6	0.00	0.00	0.02	0.07	0.77	0.19	0.00
1964	7	0.00	0.00	0.00	0.10	0.61	0.14	0.00
1964	8	0.00	0.00	0.00	0.02	0.42	0.11	0.00
1964	9	0.00	0.00	0.00	0.02	0.33	0.09	0.00
1964	10	0.00	0.00	0.01	0.02	0.28	0.07	0.00
1964	11	0.50	1.17	1.37	1.64	5.29	0.22	0.88
1964	12	4.90	11.94	4.01	3.44	21.94	0.51	3.52

Año	Mes	Alto Palmones (0611010)	Embalse de Charco Redondo (0611020)	Valdeinfierno- La Hoya (0611030)	Raudal (0611040)	Bajo Palmones (0611050)	Guadacortes (0611060)	Alto Guadarranque (0611080)
1965	1	5.74	14.45	4.09	3.45	24.89	1.04	4.87
1965	2	10.08	14.78	1.98	1.83	20.74	0.71	13.71
1965	3	2.15	4.04	2.83	1.68	10.67	0.78	3.19
1965	4	0.06	0.13	0.03	0.02	0.50	0.15	0.00
1965	5	0.00	0.00	0.00	0.02	0.27	0.07	0.00
1965	6	0.00	0.00	0.00	0.01	0.22	0.06	0.01
1965	7	0.00	0.00	0.00	0.09	0.25	0.05	0.00
1965	8	0.00	0.00	0.00	0.01	0.14	0.04	0.00
1965	9	0.03	0.03	1.17	1.26	3.52	0.12	2.39
1965	10	1.39	3.25	5.17	4.85	21.73	3.68	4.93
1965	11	1.82	3.31	2.05	2.47	10.61	0.47	1.71
1965	12	6.49	15.31	3.75	4.25	27.16	0.70	4.10
1966	1	7.57	18.56	6.11	4.63	33.58	1.15	6.87
1966	2	13.49	24.19	6.34	5.66	42.80	1.90	17.57
1966	3	0.19	0.21	0.03	0.04	0.84	0.16	0.68
1966	4	0.26	0.28	0.38	0.71	2.17	0.14	0.45
1966	5	0.00	0.00	0.00	0.02	0.36	0.10	0.00
1966	6	0.00	0.00	0.00	0.01	0.28	0.08	0.00
1966	7	0.00	0.00	0.00	0.09	0.31	0.06	0.00
1966	8	0.00	0.00	0.00	0.01	0.18	0.05	0.00
1966	9	0.00	0.00	0.00	0.01	0.16	0.04	0.00
1966	10	0.13	0.29	0.68	0.72	2.55	0.19	0.35
1966	11	1.01	1.87	1.15	1.26	5.35	0.18	0.46
1966	12	1.86	3.51	0.56	0.38	4.75	0.04	0.64
1967	1	2.37	4.86	0.94	0.54	6.81	0.12	1.47
1967	2	9.29	15.37	5.58	5.83	31.10	1.10	12.64
1967	3	0.21	0.36	0.10	0.07	0.76	0.05	0.33
1967	4	0.25	0.38	0.24	0.56	2.18	0.06	0.31
1967	5	0.02	0.03	0.00	0.01	0.16	0.03	0.00
1967	6	0.01	0.01	0.06	0.06	0.31	0.09	0.84
1967	7	0.00	0.00	0.00	0.08	0.17	0.02	0.00
1967	8	0.00	0.00	0.00	0.00	0.08	0.02	0.00
1967	9	0.00	0.00	0.00	0.00	0.07	0.02	0.00
1967	10	0.31	0.82	2.50	1.42	5.70	1.00	1.98
1967	11	3.58	6.44	4.61	4.11	18.57	1.14	5.69
1967	12	0.71	1.47	0.16	0.23	2.30	0.07	0.91
1968	1	0.00	0.08	0.01	0.02	0.33	0.09	0.16
1968	2	12.50	25.91	10.20	9.12	53.90	2.38	17.47
1968	3	3.86	8.29	4.02	5.97	23.13	1.74	6.21
1968	4	0.09	0.09	0.04	0.08	0.67	0.18	0.33
1968	5	0.05	0.05	0.18	0.06	0.68	0.12	0.10
1968	6	0.00	0.00	0.00	0.02	0.32	0.11	0.01
1968	7	0.00	0.00	0.00	0.09	0.32	0.07	0.00
1968	8	0.00	0.00	0.12	0.05	0.39	0.06	0.01
1968	9	0.00	0.00	0.00	0.01	0.16	0.04	0.00
1968	10	0.01	0.01	0.00	0.01	0.14	0.04	0.01
1968	11	2.20	4.53	3.64	4.88	16.58	0.80	3.00
1968	12	12.62	27.37	3.69	2.52	35.72	0.89	6.43
1969	1	25.23	54.42	12.23	9.04	88.51	4.41	17.78

Año	Mes	Alto Palmones (0611010)	Embalse de Charco Redondo (0611020)	Valdeinfierno- La Hoya (0611030)	Raudal (0611040)	Bajo Palmones (0611050)	Guadacortes (0611060)	Alto Guadarranque (0611080)
1969	2	31.35	59.89	17.57	16.44	114.87	6.34	31.62
1969	3	13.23	20.60	8.42	6.48	44.89	2.67	19.28
1969	4	3.70	5.03	5.03	3.20	17.90	1.38	4.67
1969	5	0.19	0.19	0.12	0.19	1.86	0.47	0.37
1969	6	0.00	0.00	0.01	0.06	1.05	0.28	0.00
1969	7	0.00	0.00	0.01	0.13	0.91	0.22	0.00
1969	8	0.00	0.00	0.00	0.03	0.64	0.17	0.00
1969	9	0.01	0.01	0.36	0.22	1.08	0.15	0.18
1969	10	0.33	0.80	1.82	1.07	4.82	0.65	1.07
1969	11	9.02	17.03	8.64	7.36	39.41	2.81	11.16
1969	12	13.50	28.72	3.48	2.60	37.85	0.91	6.72
1970	1	53.99	125.23	29.72	25.57	216.06	10.12	32.28
1970	2	0.44	0.44	0.04	0.12	1.89	0.36	0.35
1970	3	2.84	3.72	1.32	1.20	8.70	0.65	7.71
1970	4	0.60	0.60	0.63	0.73	3.39	0.34	1.43
1970	5	0.32	0.32	0.66	1.19	3.38	0.22	1.57
1970	6	0.03	0.03	0.15	0.32	1.28	0.17	1.93
1970	7	0.00	0.00	0.00	0.10	0.53	0.12	0.00
1970	8	0.00	0.00	0.00	0.02	0.36	0.10	0.00
1970	9	0.00	0.00	0.00	0.01	0.28	0.08	0.00
1970	10	0.03	0.21	0.22	0.05	0.70	0.06	0.01
1970	11	1.69	6.94	3.23	1.60	12.82	0.12	0.30
1970	12	11.40	25.71	5.11	2.97	37.80	0.78	5.29
1971	1	12.01	30.54	9.62	9.21	58.62	1.73	9.00
1971	2	5.86	9.10	0.53	0.37	10.97	0.14	1.09
1971	3	2.95	4.47	2.05	2.95	12.69	0.40	4.95
1971	4	9.28	10.91	7.22	6.65	31.81	1.86	15.02
1971	5	4.41	4.41	4.50	4.66	17.68	1.13	15.18
1971	6	0.01	0.01	0.01	0.05	0.54	0.17	1.10
1971	7	0.00	0.00	0.00	0.02	0.39	0.10	0.00
1971	8	0.00	0.00	0.01	0.02	0.32	0.09	0.00
1971	9	0.00	0.00	0.00	0.01	0.25	0.07	0.00
1971	10	0.00	0.01	0.07	0.08	0.38	0.07	0.01
1971	11	1.52	3.91	2.96	1.03	8.71	0.28	0.79
1971	12	13.71	28.86	5.00	2.41	39.07	0.55	5.74
1972	1	13.00	26.34	9.19	8.36	51.68	1.16	7.60
1972	2	10.81	19.74	7.26	6.07	39.12	0.91	10.17
1972	3	11.59	17.30	4.94	8.08	39.31	1.94	16.87
1972	4	0.25	0.32	0.24	0.19	1.70	0.35	0.71
1972	5	0.03	0.04	0.02	0.06	0.64	0.19	0.13
1972	6	0.00	0.00	0.01	0.02	0.42	0.11	0.08
1972	7	0.00	0.00	0.00	0.02	0.33	0.09	0.00
1972	8	0.00	0.00	0.00	0.01	0.26	0.07	0.00
1972	9	0.04	0.04	0.43	0.60	2.05	0.31	2.42
1972	10	0.86	2.07	5.56	4.88	17.94	1.89	4.08
1972	11	1.87	3.82	0.90	0.79	7.66	1.74	3.58
1972	12	12.18	22.27	3.87	3.37	32.92	0.90	7.71
1973	1	3.57	9.52	2.20	1.85	16.38	0.96	5.12
1973	2	0.28	0.62	0.37	0.64	2.70	0.24	0.30

Año	Mes	Alto Palmones (0611010)	Embalse de Charco Redondo (0611020)	Valdeinfierno- La Hoya (0611030)	Raudal (0611040)	Bajo Palmones (0611050)	Guadacortes (0611060)	Alto Guadarranque (0611080)
1973	3	1.64	2.10	1.30	1.38	5.87	0.22	1.44
1973	4	0.00	0.00	0.00	0.08	0.58	0.11	0.00
1973	5	0.62	0.62	1.33	1.01	3.73	0.14	1.35
1973	6	0.00	0.00	0.00	0.01	0.26	0.07	0.00
1973	7	0.00	0.00	0.01	0.28	0.49	0.06	0.00
1973	8	0.00	0.00	0.00	0.01	0.17	0.05	0.00
1973	9	0.00	0.00	0.00	0.01	0.14	0.04	0.00
1973	10	0.00	0.00	0.01	0.01	0.13	0.03	0.00
1973	11	0.70	1.85	3.14	1.78	8.02	0.23	0.08
1973	12	6.00	15.40	5.89	4.94	31.88	1.24	4.27
1974	1	1.25	3.40	1.40	1.25	7.32	0.23	0.54
1974	2	4.51	10.16	3.72	3.12	20.64	1.00	3.53
1974	3	0.61	0.94	0.66	0.43	2.63	0.14	1.10
1974	4	2.88	3.50	4.44	3.85	14.45	0.63	6.00
1974	5	0.00	0.00	0.01	0.03	0.39	0.10	0.00
1974	6	0.00	0.00	0.11	0.11	0.52	0.08	0.05
1974	7	0.00	0.00	0.00	0.01	0.23	0.06	0.00
1974	8	0.00	0.00	0.00	0.01	0.18	0.05	0.00
1974	9	0.00	0.00	0.00	0.01	0.15	0.04	0.00
1974	10	0.08	0.18	0.51	0.32	1.43	0.16	0.11
1974	11	0.02	0.16	0.05	0.03	0.39	0.15	0.00
1974	12	0.00	0.00	0.00	0.01	0.13	0.03	0.00
1975	1	4.40	9.02	2.16	2.65	17.82	1.04	3.93
1975	2	7.64	15.10	5.53	5.64	33.58	1.62	8.89
1975	3	7.08	10.01	5.04	4.52	24.67	0.97	16.71
1975	4	0.93	1.08	0.43	0.34	3.35	1.04	5.04
1975	5	0.03	0.03	0.05	0.06	0.92	0.26	3.73
1975	6	0.00	0.00	0.00	0.03	0.65	0.17	0.00
1975	7	0.00	0.00	0.00	0.03	0.51	0.14	0.00
1975	8	0.00	0.00	0.00	0.02	0.40	0.11	0.00
1975	9	0.00	0.00	0.00	0.02	0.32	0.09	0.00
1975	10	0.00	0.00	0.00	0.01	0.25	0.07	0.00
1975	11	0.00	0.01	0.07	0.14	0.52	0.06	0.01
1975	12	21.36	48.85	10.22	7.35	76.28	3.34	10.14
1976	1	2.92	6.42	1.89	1.52	12.15	0.46	1.69
1976	2	7.71	14.51	4.41	3.14	25.43	1.00	10.38
1976	3	6.82	11.05	6.57	4.38	26.78	1.05	5.88
1976	4	4.41	5.32	4.12	4.31	19.13	1.54	8.49
1976	5	0.14	0.14	0.10	0.19	1.46	0.37	1.32
1976	6	0.00	0.00	0.01	0.03	0.67	0.18	0.00
1976	7	0.00	0.00	0.01	0.13	0.63	0.14	0.00
1976	8	0.00	0.00	0.00	0.02	0.41	0.11	0.00
1976	9	0.00	0.00	0.08	0.03	0.42	0.10	0.06
1976	10	0.35	0.79	1.37	1.64	6.22	0.61	1.19
1976	11	0.14	0.27	0.23	0.25	1.17	0.10	0.25
1976	12	30.19	70.83	12.76	11.48	109.13	3.89	20.87
1977	1	21.29	49.24	11.61	10.85	87.07	4.87	14.04
1977	2	7.99	16.44	5.86	5.04	32.74	1.69	10.89
1977	3	0.06	0.07	0.03	0.08	1.09	0.25	0.60



Apéndice II.2. SERIES DE APORTACIONES POR MASA DE AGUA

PLAN HIDROLÓGICO DE LA DEMARCACIÓN HIDROGRÁFICA DE LAS CUENCAS MEDITERRÁNEAS ANDALUZAS

Año	Mes	Alto Palmones (0611010)	Embalse de Charco Redondo (0611020)	Valdeinfierno- La Hoya (0611030)	Raudal (0611040)	Bajo Palmones (0611050)	Guadacortes (0611060)	Alto Guadarranque (0611080)
1977	4	0.00	0.00	0.01	0.04	0.75	0.20	0.00
1977	5	0.00	0.00	0.02	0.05	0.63	0.16	0.00
1977	6	0.00	0.00	0.01	0.03	0.47	0.12	0.00
1977	7	0.00	0.00	0.01	0.03	0.38	0.10	0.00
1977	8	0.00	0.00	0.01	0.01	0.29	0.08	0.00
1977	9	0.00	0.00	0.02	0.01	0.24	0.06	0.00
1977	10	0.12	0.23	0.79	0.78	2.70	0.17	0.48
1977	11	2.30	4.65	3.43	2.73	12.86	0.70	2.48
1977	12	20.33	45.10	8.18	6.70	66.45	1.93	9.27
1978	1	2.33	5.19	1.60	2.35	11.12	0.40	1.92
1978	2	8.43	16.03	7.68	4.01	32.29	1.06	9.96
1978	3	0.60	0.95	0.80	0.82	3.62	0.20	2.33
1978	4	1.11	1.23	2.42	2.21	7.19	0.21	4.41
1978	5	0.10	0.10	0.21	0.37	1.34	0.11	1.30
1978	6	0.00	0.00	0.00	0.01	0.27	0.07	0.00
1978	7	0.00	0.00	0.00	0.01	0.21	0.06	0.00
1978	8	0.00	0.00	0.00	0.01	0.17	0.05	0.00
1978	9	0.00	0.00	0.00	0.01	0.14	0.04	0.00
1978	10	0.01	0.03	0.10	0.06	0.34	0.04	0.01
1978	11	0.09	0.18	0.09	0.15	0.58	0.10	0.38
1978	12	20.14	48.86	10.84	7.52	74.30	2.21	10.96
1979	1	26.56	58.63	14.62	9.61	93.40	3.41	18.59
1979	2	15.85	32.74	9.95	8.80	62.39	3.26	22.43
1979	3	4.85	7.62	2.89	2.91	17.20	1.04	4.79
1979	4	0.99	1.41	0.79	0.32	3.72	0.39	1.58
1979	5	0.00	0.00	0.01	0.04	0.76	0.20	0.00
1979	6	0.00	0.00	0.00	0.03	0.60	0.16	0.00
1979	7	0.00	0.00	0.01	0.45	0.91	0.12	0.00
1979	8	0.00	0.00	0.00	0.02	0.37	0.10	0.00
1979	9	0.04	0.04	0.77	1.16	2.74	0.45	2.76
1979	10	0.26	1.29	7.30	8.22	24.69	1.67	4.34
1979	11	0.01	0.02	0.20	0.16	0.88	0.13	0.03
1979	12	0.37	1.03	0.77	0.31	2.58	0.11	0.06
1980	1	2.05	5.68	2.49	2.57	12.95	0.47	2.11
1980	2	3.59	7.88	3.21	3.83	18.15	0.58	4.47
1980	3	6.19	8.62	1.80	3.81	17.74	0.80	7.91
1980	4	0.01	0.01	0.06	0.14	0.72	0.12	0.15
1980	5	1.68	1.68	2.61	3.47	10.14	0.14	6.11
1980	6	0.00	0.00	0.00	0.02	0.31	0.08	0.00
1980	7	0.00	0.00	0.00	0.01	0.24	0.07	0.00
1980	8	0.00	0.00	0.00	0.01	0.20	0.05	0.00
1980	9	0.01	0.01	0.13	0.11	0.41	0.04	0.14
1980	10	0.04	0.06	0.37	0.29	1.09	0.06	0.07
1980	11	1.49	3.01	4.29	3.57	13.62	0.35	2.23
1980	12	0.02	0.10	0.50	0.41	1.28	0.04	0.01
1981	1	0.00	0.00	0.03	0.01	0.16	0.03	0.00
1981	2	0.02	0.03	0.15	0.16	0.50	0.03	0.00
1981	3	0.08	0.18	0.22	0.27	0.95	0.03	0.04
1981	4	0.89	1.07	1.46	2.11	6.18	0.11	0.95

Año	Mes	Alto Palmones (0611010)	Embalse de Charco Redondo (0611020)	Valdeinfierno- La Hoya (0611030)	Raudal (0611040)	Bajo Palmones (0611050)	Guadacortes (0611060)	Alto Guadarranque (0611080)
1981	5	0.02	0.03	0.24	0.20	0.64	0.03	0.12
1981	6	0.00	0.00	0.00	0.00	0.07	0.02	0.00
1981	7	0.00	0.00	0.00	0.06	0.12	0.02	0.00
1981	8	0.00	0.00	0.00	0.00	0.05	0.01	0.00
1981	9	0.00	0.00	0.01	0.01	0.06	0.01	0.01
1981	10	0.00	0.00	0.00	0.00	0.04	0.01	0.00
1981	11	0.00	0.00	0.00	0.00	0.03	0.01	0.00
1981	12	29.32	59.12	12.29	11.46	92.91	2.26	11.53
1982	1	9.93	21.13	4.90	4.16	35.27	2.49	9.30
1982	2	4.31	7.37	3.16	2.31	15.16	0.46	4.21
1982	3	0.89	1.38	0.69	0.73	4.08	0.43	1.77
1982	4	1.31	1.54	0.99	1.52	6.80	0.78	2.35
1982	5	0.00	0.00	0.00	0.03	0.54	0.14	0.01
1982	6	0.00	0.00	0.00	0.02	0.42	0.11	0.00
1982	7	0.00	0.00	0.00	0.02	0.33	0.09	0.00
1982	8	0.00	0.00	0.00	0.01	0.26	0.07	0.00
1982	9	0.00	0.00	0.00	0.01	0.20	0.05	0.00
1982	10	0.01	0.02	0.02	0.07	0.32	0.06	0.00
1982	11	6.10	9.06	5.00	4.39	21.73	0.45	3.56
1982	12	3.26	5.82	1.37	1.09	9.17	0.10	1.26
1983	1	0.22	0.22	0.00	0.01	0.41	0.05	0.07
1983	2	1.58	3.18	1.60	2.25	9.11	0.37	1.81
1983	3	0.27	0.27	0.06	0.04	0.56	0.05	0.14
1983	4	0.23	0.23	0.34	0.38	1.34	0.05	0.19
1983	5	0.13	0.13	0.00	0.01	0.25	0.03	0.00
1983	6	0.02	0.02	0.00	0.00	0.11	0.03	0.00
1983	7	0.00	0.00	0.00	0.00	0.08	0.02	0.00
1983	8	0.00	0.00	0.00	0.00	0.07	0.02	0.00
1983	9	0.00	0.00	0.00	0.00	0.06	0.02	0.00
1983	10	0.00	0.00	0.00	0.00	0.05	0.01	0.00
1983	11	6.32	9.43	8.92	6.12	33.83	4.01	9.99
1983	12	5.18	8.80	8.13	4.65	27.33	1.83	7.97
1984	1	0.53	0.73	0.87	0.88	3.94	0.25	3.87
1984	2	0.95	1.49	1.12	0.68	4.60	0.45	2.38
1984	3	5.30	8.38	5.70	4.40	23.47	1.34	9.22
1984	4	1.12	1.19	0.06	0.12	2.12	0.21	3.14
1984	5	0.67	1.13	1.41	2.21	6.70	0.39	1.61
1984	6	0.21	0.21	0.00	0.03	0.72	0.14	0.00
1984	7	0.00	0.00	0.00	0.02	0.40	0.11	0.00
1984	8	0.00	0.00	0.00	0.02	0.31	0.08	0.00
1984	9	0.00	0.00	0.00	0.01	0.24	0.07	0.00
1984	10	0.00	0.00	0.01	0.03	0.23	0.05	0.28
1984	11	3.24	5.32	9.93	8.15	29.46	0.91	4.40
1984	12	0.98	1.09	0.12	0.12	1.68	0.09	1.46
1985	1	6.53	10.51	5.85	5.07	26.34	1.18	9.65
1985	2	8.91	15.22	8.38	6.23	36.99	1.72	17.22
1985	3	0.90	1.32	0.06	0.09	2.20	0.22	1.49
1985	4	0.67	1.09	0.90	0.78	3.70	0.24	1.65
1985	5	0.38	0.41	0.17	0.12	1.18	0.12	1.29

Año	Mes	Alto Palmones (0611010)	Embalse de Charco Redondo (0611020)	Valdeinfierno- La Hoya (0611030)	Raudal (0611040)	Bajo Palmones (0611050)	Guadacortes (0611060)	Alto Guadarranque (0611080)
1985	6	0.02	0.02	0.00	0.02	0.38	0.10	0.00
1985	7	0.00	0.00	0.00	0.13	0.40	0.08	0.00
1985	8	0.00	0.00	0.00	0.01	0.23	0.06	0.00
1985	9	0.07	0.07	0.00	0.01	0.25	0.05	0.00
1985	10	0.00	0.00	0.00	0.01	0.15	0.04	0.00
1985	11	0.80	1.55	3.25	3.26	12.16	1.37	0.86
1985	12	1.34	2.40	4.22	2.97	11.97	0.49	1.45
1986	1	1.66	2.43	1.90	1.66	7.77	0.19	2.12
1986	2	9.39	15.25	9.62	8.67	42.17	1.14	13.93
1986	3	3.10	4.23	1.08	0.92	7.51	0.26	5.86
1986	4	0.77	1.11	0.65	0.78	3.61	0.16	1.65
1986	5	0.23	0.23	0.00	0.02	0.60	0.10	0.00
1986	6	0.00	0.00	0.00	0.01	0.29	0.08	0.00
1986	7	0.00	0.00	0.00	0.01	0.23	0.06	0.00
1986	8	0.00	0.00	0.00	0.01	0.18	0.05	0.00
1986	9	0.00	0.00	0.00	0.01	0.15	0.04	0.21
1986	10	0.14	0.45	0.73	0.96	2.85	0.05	0.38
1986	11	0.36	0.36	1.15	1.23	3.47	0.13	0.73
1986	12	0.16	0.21	0.17	0.19	0.76	0.04	0.16
1987	1	4.52	8.60	9.93	9.13	37.14	2.05	5.05
1987	2	5.96	9.73	6.34	6.28	28.74	1.05	9.03
1987	3	0.43	0.43	0.05	0.04	1.02	0.15	0.75
1987	4	0.36	0.36	0.22	0.25	1.38	0.13	0.91
1987	5	0.08	0.11	0.00	0.02	0.44	0.09	0.00
1987	6	0.00	0.00	0.00	0.01	0.26	0.07	0.00
1987	7	0.00	0.00	0.06	2.23	2.48	0.05	0.00
1987	8	0.96	1.20	0.81	1.14	4.01	0.14	1.05
1987	9	0.46	0.54	0.01	0.02	0.73	0.04	0.17
1987	10	0.43	0.69	2.36	1.63	6.49	0.36	0.63
1987	11	2.45	4.95	1.74	1.30	9.84	0.38	6.27
1987	12	9.58	16.05	5.69	5.86	34.90	2.39	14.96
1988	1	3.74	5.48	5.18	4.38	19.53	1.19	6.53
1988	2	2.73	5.06	1.51	2.45	11.73	0.39	2.68
1988	3	0.74	0.91	0.05	0.15	1.79	0.18	0.86
1988	4	0.48	0.91	0.06	0.03	1.47	0.13	0.23
1988	5	0.31	0.60	0.24	0.16	1.42	0.12	0.32
1988	6	0.00	0.00	0.00	0.02	0.32	0.08	0.82
1988	7	0.00	0.00	0.16	4.08	4.46	0.06	0.00
1988	8	0.00	0.00	0.00	0.01	0.19	0.05	0.00
1988	9	0.00	0.00	0.00	0.01	0.16	0.04	0.00
1988	10	0.28	0.72	1.45	1.28	5.03	0.19	0.30
1988	11	3.48	3.55	7.19	7.76	26.56	2.29	2.21
1988	12	0.98	0.98	0.21	0.05	1.74	0.15	0.19
1989	1	5.53	5.53	5.29	3.72	18.73	1.93	3.13
1989	2	5.91	9.70	7.55	5.62	29.16	1.48	10.40
1989	3	0.85	1.00	0.23	0.22	2.41	0.25	1.38
1989	4	1.61	2.44	1.56	1.33	6.77	0.31	2.14
1989	5	0.50	1.21	0.13	0.29	2.35	0.16	0.05
1989	6	0.14	0.14	0.00	0.02	0.56	0.11	0.00

Año	Mes	Alto Palmones (0611010)	Embalse de Charco Redondo (0611020)	Valdeinfierno- La Hoya (0611030)	Raudal (0611040)	Bajo Palmones (0611050)	Guadacortes (0611060)	Alto Guadarranque (0611080)
1989	7	0.00	0.00	0.00	0.02	0.33	0.09	0.00
1989	8	0.00	0.00	0.00	0.01	0.26	0.07	0.00
1989	9	0.00	0.00	0.13	0.01	0.35	0.06	0.00
1989	10	0.40	0.97	1.27	0.32	2.91	0.20	0.93
1989	11	11.28	17.47	15.64	13.66	62.62	4.10	15.95
1989	12	23.34	31.93	31.37	30.23	129.72	9.48	20.34
1990	1	3.91	6.81	4.90	3.10	20.46	1.84	4.70
1990	2	0.51	0.87	0.32	0.67	3.53	0.43	0.80
1990	3	2.69	4.03	3.51	3.35	14.77	1.37	2.78
1990	4	2.94	4.20	5.13	5.70	20.68	1.45	3.52
1990	5	0.88	0.88	0.01	0.06	2.00	0.30	0.22
1990	6	0.27	0.27	0.01	0.04	1.14	0.23	0.00
1990	7	0.00	0.00	0.01	0.03	0.68	0.18	0.00
1990	8	0.00	0.00	0.00	0.03	0.53	0.14	0.00
1990	9	0.00	0.00	0.00	0.02	0.42	0.11	0.00
1990	10	0.22	0.51	2.33	1.24	5.23	0.27	0.43
1990	11	0.32	0.59	1.18	0.88	3.52	0.15	0.65
1990	12	15.45	21.86	16.52	14.66	68.60	2.88	16.48
1991	1	0.40	0.61	1.33	0.35	3.17	0.25	0.49
1991	2	2.96	6.23	6.66	5.90	24.64	0.93	4.97
1991	3	7.23	14.09	5.68	4.29	29.62	1.06	16.07
1991	4	1.45	2.42	1.57	1.06	6.62	0.43	2.36
1991	5	0.35	0.35	0.01	0.03	0.94	0.16	0.00
1991	6	0.11	0.11	0.00	0.02	0.57	0.12	0.00
1991	7	0.00	0.00	0.01	0.04	0.39	0.10	0.00
1991	8	0.00	0.00	0.01	0.03	0.31	0.08	0.00
1991	9	0.08	0.14	0.29	0.33	1.20	0.10	0.11
1991	10	0.75	1.28	3.10	2.74	10.67	0.57	8.98
1991	11	0.76	1.39	1.74	3.41	9.29	0.28	1.29
1991	12	3.01	5.52	2.81	3.02	15.00	0.77	5.85
1992	1	0.89	1.53	1.55	1.38	5.55	0.13	0.32
1992	2	1.35	2.56	2.34	2.69	10.27	0.46	1.51
1992	3	1.91	3.00	1.24	1.17	6.68	0.29	2.01
1992	4	2.71	4.11	0.85	0.79	6.79	0.14	3.67
1992	5	0.22	0.22	0.01	0.01	0.49	0.07	0.02
1992	6	1.46	1.94	0.26	0.53	3.96	0.23	2.00
1992	7	0.08	0.08	0.00	0.17	0.43	0.05	0.00
1992	8	0.00	0.00	0.00	0.01	0.16	0.04	0.00
1992	9	0.10	0.15	0.02	0.01	0.31	0.04	0.07
1992	10	1.48	2.82	3.63	1.83	11.32	0.90	2.38
1992	11	0.21	0.39	0.07	0.01	0.70	0.07	0.12
1992	12	0.68	1.12	1.12	0.70	4.08	0.34	0.18
1993	1	0.33	0.37	0.40	0.15	1.33	0.23	0.23
1993	2	3.34	6.21	3.72	3.39	15.89	0.64	2.92
1993	3	2.11	4.95	1.62	1.56	11.65	1.29	4.85
1993	4	1.73	3.18	2.00	2.15	9.90	0.73	1.89
1993	5	2.39	4.27	0.71	0.39	6.47	0.39	2.40
1993	6	0.37	0.37	0.00	0.02	0.83	0.12	0.00
1993	7	0.00	0.00	0.00	0.02	0.36	0.10	0.00

Año	Mes	Alto Palmones (0611010)	Embalse de Charco Redondo (0611020)	Valdeinfierno- La Hoya (0611030)	Raudal (0611040)	Bajo Palmones (0611050)	Guadacortes (0611060)	Alto Guadarranque (0611080)
1993	8	0.00	0.00	0.00	0.01	0.29	0.08	0.00
1993	9	0.00	0.00	0.00	0.01	0.23	0.06	0.00
1993	10	0.39	0.70	5.26	3.80	14.14	0.73	0.68
1993	11	2.08	3.85	3.66	4.47	17.24	0.78	2.86
1993	12	0.28	0.32	0.31	0.04	1.03	0.13	0.05
1994	1	2.01	3.63	2.56	1.59	9.46	0.33	1.74
1994	2	1.76	3.06	2.59	1.95	9.85	0.59	1.61
1994	3	0.57	1.15	0.00	0.02	1.47	0.09	0.25
1994	4	0.42	0.77	0.62	0.33	2.21	0.14	0.25
1994	5	0.12	0.12	0.11	0.06	0.51	0.06	0.05
1994	6	0.00	0.00	0.00	0.01	0.17	0.05	0.00
1994	7	0.00	0.00	0.00	0.01	0.14	0.04	0.00
1994	8	0.00	0.00	0.00	0.01	0.12	0.03	0.00
1994	9	0.03	0.05	0.02	0.02	0.18	0.03	0.03
1994	10	0.15	0.34	0.90	1.05	3.06	0.05	0.19
1994	11	0.17	0.43	1.83	1.40	4.32	0.07	0.67
1994	12	0.03	0.12	0.10	0.01	0.31	0.06	0.03
1995	1	0.37	0.75	1.26	1.13	3.82	0.10	0.45
1995	2	0.59	0.96	0.82	0.92	3.57	0.13	0.93
1995	3	0.34	0.55	0.43	0.30	1.49	0.04	0.22
1995	4	0.09	0.26	0.26	0.21	0.92	0.03	0.11
1995	5	0.00	0.00	0.00	0.00	0.07	0.02	0.00
1995	6	0.00	0.00	0.00	0.00	0.06	0.02	0.00
1995	7	0.00	0.00	0.03	1.21	1.28	0.01	0.00
1995	8	0.00	0.00	0.00	0.00	0.05	0.01	0.00
1995	9	0.00	0.00	0.00	0.00	0.04	0.01	0.00
1995	10	0.00	0.00	0.02	0.01	0.06	0.01	0.00
1995	11	0.21	0.50	1.22	1.38	4.28	0.14	0.45
1995	12	13.17	21.76	21.63	20.12	85.47	5.33	21.86
1996	1	29.87	52.80	29.68	25.06	141.93	10.50	41.34
1996	2	4.43	6.80	5.39	5.54	23.62	1.25	10.75
1996	3	4.54	7.14	4.26	4.41	23.19	2.55	11.58
1996	4	1.08	2.13	1.15	0.96	6.53	0.72	1.52
1996	5	3.92	7.37	2.77	3.65	18.06	1.12	6.04
1996	6	0.12	0.12	0.01	0.05	1.19	0.29	0.00
1996	7	0.00	0.00	0.01	0.08	0.88	0.22	0.00
1996	8	0.00	0.00	0.00	0.03	0.65	0.18	0.00
1996	9	0.00	0.00	0.05	0.10	0.68	0.14	0.00
1996	10	0.07	0.21	0.11	0.23	1.25	0.13	0.28
1996	11	0.95	1.96	5.10	5.13	17.68	0.67	1.91
1996	12	23.38	43.53	28.11	26.44	133.52	9.29	39.71
1997	1	11.44	17.07	12.47	9.04	52.06	4.88	23.80
1997	2	0.54	0.87	0.10	0.08	2.51	0.46	0.60
1997	3	0.44	0.79	0.01	0.06	1.98	0.32	0.14
1997	4	0.44	0.66	0.36	0.27	2.27	0.28	0.40
1997	5	0.27	0.27	0.07	0.05	1.09	0.21	0.04
1997	6	0.18	0.18	0.02	0.06	0.82	0.15	0.32
1997	7	0.00	0.00	0.01	0.29	0.73	0.12	0.00
1997	8	0.00	0.00	0.03	0.07	0.44	0.09	0.00

Año	Mes	Alto Palmones (0611010)	Embalse de Charco Redondo (0611020)	Valdeinfierno- La Hoya (0611030)	Raudal (0611040)	Bajo Palmones (0611050)	Guadacortes (0611060)	Alto Guadarranque (0611080)
1997	9	0.21	0.37	0.07	0.10	0.86	0.10	0.37
1997	10	0.23	0.58	0.62	0.33	2.11	0.11	0.49
1997	11	3.76	7.18	9.59	7.92	33.29	1.82	6.91
1997	12	9.19	15.52	10.72	8.21	44.24	2.88	15.41
1998	1	2.38	3.77	4.01	2.56	13.65	1.13	3.67
1998	2	8.23	15.29	8.08	8.41	42.15	3.17	21.06
1998	3	0.97	1.73	1.16	1.04	5.80	0.45	0.88
1998	4	0.69	1.04	0.22	0.19	2.47	0.26	0.66
1998	5	0.78	1.26	0.27	0.11	2.43	0.23	1.03
1998	6	0.25	0.25	0.00	0.03	0.84	0.16	0.00
1998	7	0.00	0.00	0.00	0.02	0.47	0.12	0.00
1998	8	0.00	0.00	0.00	0.02	0.37	0.10	0.00
1998	9	0.10	0.21	0.32	0.43	1.42	0.11	0.05
1998	10	0.01	0.02	0.00	0.01	0.26	0.06	0.01
1998	11	0.03	0.08	0.02	0.01	0.28	0.05	0.07
1998	12	0.21	0.62	1.05	0.76	3.05	0.15	0.24
1999	1	0.20	0.76	2.63	2.26	6.97	0.19	0.34
1999	2	0.12	0.39	1.36	1.23	3.85	0.11	0.30
1999	3	1.23	2.17	1.71	1.27	6.17	0.28	1.69
1999	4	0.28	0.63	0.91	0.85	2.84	0.07	0.32
1999	5	0.09	0.32	0.05	0.04	0.53	0.03	0.15
1999	6	0.00	0.00	0.00	0.00	0.09	0.03	0.00
1999	7	0.00	0.00	0.04	0.84	0.94	0.02	0.00
1999	8	0.00	0.00	0.00	0.00	0.06	0.02	0.00
1999	9	0.18	0.34	0.10	0.13	0.67	0.02	0.17
1999	10	0.71	1.51	4.61	4.19	14.17	0.60	1.40
1999	11	0.07	0.17	0.89	0.81	2.30	0.04	0.10
1999	12	0.37	0.96	2.54	2.07	6.69	0.12	0.67
2000	1	1.22	1.84	2.34	2.10	8.09	0.49	2.40
2000	2	0.15	0.15	0.24	0.21	0.90	0.06	0.03
2000	3	0.05	0.07	0.34	0.25	0.86	0.05	0.02
2000	4	1.43	2.79	6.37	5.84	19.31	1.22	2.29
2000	5	0.81	1.33	1.91	1.53	5.66	0.16	1.05
2000	6	0.01	0.01	0.00	0.01	0.25	0.06	0.00
2000	7	0.00	0.00	0.00	0.01	0.19	0.05	0.00
2000	8	0.00	0.00	0.00	0.01	0.15	0.04	0.00
2000	9	0.04	0.06	0.02	0.02	0.22	0.03	0.00
2000	10	0.05	0.18	1.20	1.15	3.40	0.07	0.17
2000	11	0.27	0.71	3.37	2.66	8.09	0.16	0.73
2000	12	12.17	21.92	19.79	19.03	77.76	3.00	23.19
2001	1	8.46	15.81	11.50	9.71	45.40	1.64	13.06
2001	2	2.66	4.04	3.86	3.60	15.12	0.91	2.87
2001	3	5.21	7.44	3.66	3.07	17.23	0.67	6.06
2001	4	0.95	0.95	0.03	0.05	1.72	0.20	0.07
2001	5	0.50	0.75	0.21	0.25	1.88	0.17	0.29
2001	6	0.00	0.00	0.00	0.02	0.45	0.12	0.00
2001	7	0.00	0.00	0.00	0.02	0.36	0.10	0.00
2001	8	0.00	0.00	0.00	0.01	0.28	0.08	0.00
2001	9	0.12	0.22	0.36	0.46	1.50	0.10	0.25

Año	Mes	Alto Palmones (0611010)	Embalse de Charco Redondo (0611020)	Valdeinfierno- La Hoya (0611030)	Raudal (0611040)	Bajo Palmones (0611050)	Guadacortes (0611060)	Alto Guadarranque (0611080)
2001	10	0.09	0.22	0.34	0.29	1.28	0.07	0.51
2001	11	0.13	0.43	0.72	0.60	2.29	0.23	0.60
2001	12	3.91	5.42	5.08	5.79	23.83	2.56	1.69
2002	1	0.98	2.13	0.84	0.53	4.26	0.28	0.88
2002	2	0.63	1.35	0.90	0.93	4.30	0.29	0.63
2002	3	3.08	5.16	4.29	3.95	16.72	0.67	4.08
2002	4	2.59	3.87	1.73	1.73	8.79	0.33	3.19
2002	5	0.33	0.35	0.16	0.16	1.07	0.10	0.08
2002	6	0.08	0.10	0.00	0.01	0.39	0.08	0.00
2002	7	0.05	0.05	0.00	0.09	0.36	0.06	0.00
2002	8	0.00	0.00	0.00	0.01	0.18	0.05	0.00
2002	9	0.06	0.10	0.28	0.24	0.81	0.07	0.05
2002	10	0.13	0.99	1.00	1.25	4.94	0.41	0.50
2002	11	3.42	4.82	15.75	14.92	46.44	1.51	3.67
2002	12	4.73	7.32	6.32	4.85	23.01	1.00	5.01
2003	1	6.12	10.87	6.07	5.28	26.76	0.93	7.88
2003	2	3.89	6.75	5.19	5.30	23.61	1.16	6.02
2003	3	4.76	8.59	3.70	3.94	21.31	1.37	5.83
2003	4	3.82	6.90	2.68	2.48	14.99	0.81	6.05
2003	5	1.13	1.15	0.01	0.04	1.88	0.20	0.00
2003	6	0.05	0.05	0.00	0.03	0.63	0.15	0.00
2003	7	0.00	0.00	0.00	0.10	0.53	0.12	0.00
2003	8	0.00	0.00	0.00	0.02	0.36	0.10	0.00
2003	9	0.00	0.00	0.03	0.07	0.37	0.08	0.00
2003	10	1.30	2.56	11.45	7.88	29.40	1.79	1.62
2003	11	1.55	2.59	5.95	4.84	16.93	0.79	1.57
2003	12	7.48	12.45	12.05	10.79	44.60	1.59	10.71
2004	1	0.80	0.84	1.04	0.70	3.69	0.30	0.68
2004	2	4.68	6.77	5.47	4.76	21.48	1.03	5.92
2004	3	2.30	2.54	2.96	2.10	9.65	0.55	2.93
2004	4	2.72	3.08	2.26	1.85	9.02	0.71	2.32
2004	5	3.09	4.06	2.04	2.65	11.62	0.49	4.14
2004	6	0.20	0.20	0.00	0.03	0.72	0.14	0.00
2004	7	0.00	0.00	0.00	0.10	0.49	0.11	0.00
2004	8	0.00	0.00	0.00	0.02	0.32	0.09	0.00
2004	9	0.00	0.00	0.00	0.01	0.25	0.07	0.00
2004	10	0.06	0.11	0.90	0.41	1.88	0.11	0.18
2004	11	0.04	0.39	0.26	0.40	1.50	0.07	0.02
2004	12	0.20	0.58	2.08	1.74	5.55	0.22	0.17
2005	1	0.00	0.06	0.06	0.02	0.26	0.03	0.00
2005	2	1.62	3.94	7.57	8.43	28.45	1.31	1.91
2005	3	3.40	4.90	2.08	2.25	11.55	0.40	3.50
2005	4	0.36	0.36	0.02	0.02	0.71	0.09	0.05
2005	5	0.01	0.02	0.00	0.01	0.28	0.07	0.01
2005	6	0.00	0.00	0.00	0.01	0.20	0.05	0.00
2005	7	0.00	0.00	0.00	0.09	0.24	0.04	0.00
2005	8	0.00	0.00	0.00	0.01	0.13	0.04	0.00
2005	9	0.00	0.00	0.00	0.01	0.11	0.03	0.00
2005	10	0.06	0.25	0.91	0.84	3.19	0.28	0.27

Año	Mes	Alto Palmones (0611010)	Embalse de Charco Redondo (0611020)	Valdeinfierno- La Hoya (0611030)	Raudal (0611040)	Bajo Palmones (0611050)	Guadacortes (0611060)	Alto Guadarranque (0611080)
2005	11	0.12	0.28	1.25	1.13	3.35	0.08	0.20
2005	12	0.41	0.89	2.30	2.11	7.04	0.26	0.30
2006	1	2.63	4.95	6.85	6.10	23.48	1.85	3.18
2006	2	2.20	4.23	5.86	5.50	20.20	0.92	1.73
2006	3	3.85	6.34	3.92	4.24	19.21	0.94	4.50
2006	4	0.85	1.36	0.56	0.66	3.57	0.24	0.84
2006	5	0.15	0.17	0.00	0.02	0.63	0.12	0.00
2006	6	0.01	0.03	0.00	0.02	0.39	0.10	0.00
2006	7	0.00	0.00	0.00	0.30	0.58	0.08	0.00
2006	8	0.00	0.00	0.05	0.08	0.38	0.06	0.00
2006	9	0.00	0.00	0.01	0.01	0.19	0.05	0.00
<b>Media Anual 1940/41-2005/06</b>		<b>32.82</b>	<b>64.49</b>	<b>26.46</b>	<b>23.83</b>	<b>142.21</b>	<b>7.35</b>	<b>36.34</b>
<b>Media Anual 1980/81-2005/06</b>		<b>20.08</b>	<b>33.64</b>	<b>25.69</b>	<b>23.32</b>	<b>109.19</b>	<b>6.52</b>	<b>27.57</b>



Año	Mes	Embalse de Guadarranque (0611090)	Los Codos (0611100)	Medio y Bajo Guadarranque (061110Z)	La Madre Vieja (0611120)
1940	10	4.87	1.50	7.63	2.87
1940	11	3.76	1.24	5.68	1.62
1940	12	4.10	0.69	5.37	0.72
1941	1	37.00	10.21	44.90	5.81
1941	2	36.58	9.33	44.76	6.65
1941	3	13.00	2.26	16.20	1.77
1941	4	9.01	2.21	12.04	1.80
1941	5	0.62	0.02	2.62	0.94
1941	6	0.00	0.00	1.56	0.73
1941	7	0.00	0.00	1.22	0.58
1941	8	0.00	0.00	0.96	0.45
1941	9	0.10	0.00	0.85	0.36
1941	10	0.02	0.00	0.61	0.28
1941	11	1.02	0.20	1.59	0.25
1941	12	2.04	0.43	2.79	0.55
1942	1	7.51	2.06	9.54	1.99
1942	2	6.70	1.66	8.43	1.75
1942	3	13.44	3.41	17.31	3.99
1942	4	10.79	3.83	15.58	4.52
1942	5	0.24	0.01	2.30	0.97
1942	6	0.00	0.00	1.61	0.76
1942	7	0.00	0.00	1.25	0.59
1942	8	0.00	0.00	0.99	0.47
1942	9	1.40	0.09	2.18	0.37
1942	10	3.55	0.77	5.51	2.03
1942	11	7.04	2.58	14.22	8.61
1942	12	19.04	3.56	22.47	2.17
1943	1	6.51	0.64	8.79	1.29
1943	2	3.05	0.22	4.72	0.78
1943	3	16.92	3.49	19.24	1.57
1943	4	2.78	0.24	4.21	0.86
1943	5	0.28	0.00	1.39	0.52
1943	6	0.00	0.00	0.87	0.41
1943	7	0.00	0.00	0.68	0.32
1943	8	0.00	0.00	0.55	0.26
1943	9	0.36	0.00	0.80	0.21
1943	10	0.07	0.00	0.43	0.17
1943	11	0.09	0.00	0.38	0.14
1943	12	17.67	3.88	19.60	1.59
1944	1	0.58	0.00	1.18	0.28
1944	2	7.20	1.11	8.14	0.83
1944	3	3.26	0.23	3.84	0.29
1944	4	1.14	0.04	1.60	0.23
1944	5	0.58	0.00	0.94	0.17
1944	6	0.09	0.03	0.39	0.14
1944	7	0.00	0.00	0.24	0.11

Año	Mes	Embalse de Guadarranque (0611090)	Los Codos (0611100)	Medio y Bajo Guadarranque (061110Z)	La Madre Vieja (0611120)
1944	8	0.08	0.05	0.31	0.11
1944	9	0.55	0.17	0.79	0.16
1944	10	0.22	0.01	0.40	0.08
1944	11	1.72	0.32	2.11	0.22
1944	12	5.03	0.87	5.60	0.49
1945	1	8.09	1.46	8.98	0.72
1945	2	1.10	0.08	1.45	0.17
1945	3	3.99	0.35	4.31	0.15
1945	4	0.09	0.00	0.33	0.11
1945	5	0.00	0.00	0.19	0.09
1945	6	0.00	0.00	0.16	0.08
1945	7	0.00	0.00	0.14	0.06
1945	8	0.00	0.00	0.12	0.05
1945	9	0.00	0.00	0.10	0.05
1945	10	0.05	0.00	0.14	0.04
1945	11	3.36	0.79	4.22	0.93
1945	12	19.65	4.64	22.81	3.17
1946	1	8.18	2.45	11.40	2.99
1946	2	6.04	1.81	7.99	1.23
1946	3	17.68	5.34	20.12	1.52
1946	4	10.11	2.81	12.21	1.42
1946	5	16.97	3.98	18.78	1.01
1946	6	0.01	0.00	1.15	0.53
1946	7	0.00	0.00	0.89	0.42
1946	8	0.00	0.00	0.71	0.33
1946	9	0.00	0.00	0.56	0.26
1946	10	0.44	0.15	1.05	0.25
1946	11	3.97	1.21	5.14	0.58
1946	12	2.57	0.25	3.10	0.20
1947	1	17.04	5.01	18.95	1.09
1947	2	44.29	12.19	50.95	3.36
1947	3	28.70	7.46	32.46	2.36
1947	4	0.57	0.11	2.30	0.82
1947	5	0.12	0.02	1.47	0.63
1947	6	0.00	0.00	1.05	0.49
1947	7	0.00	0.00	0.82	0.39
1947	8	0.00	0.00	0.65	0.31
1947	9	0.04	0.03	0.57	0.25
1947	10	0.77	0.17	1.34	0.23
1947	11	0.80	0.19	1.21	0.20
1947	12	4.37	1.21	5.06	0.43
1948	1	10.39	2.54	11.73	1.04
1948	2	8.88	2.42	10.01	0.67
1948	3	2.55	0.52	3.13	0.27
1948	4	4.86	1.29	5.44	0.35
1948	5	4.44	1.14	4.92	0.23
1948	6	0.00	0.00	0.30	0.14
1948	7	0.00	0.00	0.24	0.11
1948	8	0.00	0.00	0.20	0.10

Apéndice II.2. SERIES DE APORTACIONES POR MASA DE AGUA

PLAN HIDROLÓGICO DE LA DEMARCACIÓN HIDROGRÁFICA DE LAS CUENCAS MEDITERRÁNEAS ANDALUZAS

Año	Mes	Embalse de Guadarranque (0611090)	Los Codos (0611100)	Medio y Bajo Guadarranque (061110Z)	La Madre Vieja (0611120)
1948	9	0.00	0.00	0.17	0.08
1948	10	0.57	0.14	0.85	0.10
1948	11	0.37	0.01	0.50	0.06
1948	12	9.00	3.22	10.25	0.73
1949	1	2.24	0.77	2.68	0.21
1949	2	3.55	1.35	4.07	0.28
1949	3	6.72	2.20	7.27	0.24
1949	4	2.48	0.83	2.84	0.21
1949	5	0.19	0.04	0.36	0.08
1949	6	0.00	0.00	0.14	0.07
1949	7	0.00	0.00	0.12	0.06
1949	8	0.27	0.01	0.38	0.05
1949	9	3.08	1.41	3.42	0.27
1949	10	0.08	0.00	0.27	0.09
1949	11	2.21	0.25	2.48	0.08
1949	12	8.42	1.41	9.45	0.62
1950	1	11.87	2.77	13.50	0.90
1950	2	4.55	2.03	5.95	0.38
1950	3	7.25	2.36	8.51	0.39
1950	4	0.37	0.15	0.94	0.27
1950	5	0.51	0.25	0.98	0.22
1950	6	0.00	0.00	0.36	0.17
1950	7	0.00	0.00	0.29	0.13
1950	8	0.32	0.28	0.56	0.11
1950	9	0.00	0.00	0.19	0.09
1950	10	0.26	0.16	0.57	0.14
1950	11	0.05	0.05	0.20	0.07
1950	12	4.23	1.94	5.00	0.55
1951	1	4.73	1.70	5.56	0.72
1951	2	15.12	4.46	16.73	1.25
1951	3	14.07	3.74	15.51	1.04
1951	4	2.31	0.56	3.22	0.51
1951	5	0.33	0.07	0.96	0.29
1951	6	0.00	0.00	0.50	0.23
1951	7	0.00	0.00	0.40	0.19
1951	8	0.00	0.00	0.32	0.15
1951	9	0.16	0.16	0.41	0.12
1951	10	0.01	0.00	0.22	0.10
1951	11	6.64	1.82	8.45	1.50
1951	12	9.82	3.29	11.47	1.37
1952	1	5.58	1.39	6.66	0.77
1952	2	1.34	0.38	2.03	0.45
1952	3	7.47	1.42	8.16	0.50
1952	4	0.83	0.07	1.31	0.24
1952	5	5.48	1.06	5.99	0.24
1952	6	0.03	0.00	0.35	0.15
1952	7	0.00	0.00	0.26	0.12
1952	8	0.66	0.66	0.87	0.10
1952	9	0.00	0.00	0.18	0.09

Año	Mes	Embalse de Guadarranque (0611090)	Los Codos (0611100)	Medio y Bajo Guadarranque (061110Z)	La Madre Vieja (0611120)
1952	10	0.06	0.02	0.22	0.07
1952	11	1.19	0.44	1.73	0.39
1952	12	2.91	1.34	3.41	0.36
1953	1	18.00	6.02	20.66	2.01
1953	2	16.67	5.04	18.58	1.28
1953	3	13.91	3.54	15.36	0.98
1953	4	4.08	0.90	5.01	0.50
1953	5	0.05	0.02	0.67	0.29
1953	6	0.00	0.00	0.49	0.23
1953	7	0.00	0.00	0.39	0.18
1953	8	0.00	0.00	0.32	0.15
1953	9	0.02	0.02	0.27	0.12
1953	10	0.33	0.10	0.61	0.13
1953	11	1.73	0.33	2.33	0.50
1953	12	13.23	3.86	15.32	1.58
1954	1	2.70	0.76	3.49	0.56
1954	2	4.39	2.34	5.33	0.53
1954	3	32.87	8.91	35.55	1.95
1954	4	4.35	1.27	5.48	0.58
1954	5	0.00	0.00	0.73	0.34
1954	6	0.00	0.00	0.58	0.27
1954	7	0.00	0.00	0.46	0.21
1954	8	0.00	0.00	0.36	0.17
1954	9	0.00	0.00	0.29	0.14
1954	10	0.00	0.00	0.23	0.11
1954	11	0.83	0.20	1.09	0.13
1954	12	1.51	0.57	1.84	0.36
1955	1	13.92	3.02	15.16	1.59
1955	2	34.73	10.28	38.65	2.02
1955	3	21.55	5.82	23.91	1.28
1955	4	0.54	0.06	1.65	0.52
1955	5	0.05	0.04	0.92	0.41
1955	6	0.00	0.00	0.68	0.32
1955	7	0.00	0.00	0.54	0.25
1955	8	0.00	0.00	0.43	0.20
1955	9	0.00	0.00	0.35	0.16
1955	10	1.90	0.69	2.64	0.36
1955	11	12.93	2.55	20.92	4.82
1955	12	13.29	3.67	16.38	1.69
1956	1	11.02	4.46	14.51	1.81
1956	2	30.86	9.30	37.19	4.17
1956	3	34.62	9.41	40.44	4.08
1956	4	17.54	5.54	22.85	3.47
1956	5	0.00	0.00	2.63	1.24
1956	6	0.00	0.00	2.04	0.96
1956	7	0.00	0.00	1.59	0.75
1956	8	0.02	0.02	1.28	0.59
1956	9	0.68	0.21	1.72	0.55
1956	10	0.04	0.03	0.86	0.38

Apéndice II.2. SERIES DE APORTACIONES POR MASA DE AGUA

PLAN HIDROLÓGICO DE LA DEMARCACIÓN HIDROGRÁFICA DE LAS CUENCAS MEDITERRÁNEAS ANDALUZAS

Año	Mes	Embalse de Guadarranque (0611090)	Los Codos (0611100)	Medio y Bajo Guadarranque (061110Z)	La Madre Vieja (0611120)
1956	11	0.64	0.22	1.41	0.37
1956	12	0.38	0.29	0.95	0.31
1957	1	2.88	1.50	3.81	0.66
1957	2	1.21	0.44	1.66	0.25
1957	3	1.69	0.52	2.07	0.21
1957	4	11.42	3.08	12.55	1.11
1957	5	9.65	2.22	10.15	0.28
1957	6	0.02	0.01	0.36	0.16
1957	7	0.00	0.00	0.27	0.13
1957	8	0.00	0.00	0.23	0.11
1957	9	0.06	0.01	0.25	0.09
1957	10	1.07	0.26	1.38	0.12
1957	11	4.03	1.09	4.92	0.63
1957	12	9.18	3.18	10.82	1.18
1958	1	4.15	1.60	5.18	0.61
1958	2	1.17	0.66	1.80	0.34
1958	3	4.83	1.25	5.43	0.35
1958	4	0.47	0.11	0.85	0.18
1958	5	0.00	0.00	0.30	0.14
1958	6	0.23	0.16	0.48	0.13
1958	7	0.00	0.00	0.21	0.10
1958	8	0.21	0.00	0.38	0.08
1958	9	0.00	0.00	0.15	0.07
1958	10	0.00	0.00	0.13	0.06
1958	11	0.08	0.06	0.23	0.07
1958	12	31.10	10.73	34.77	2.77
1959	1	14.87	5.39	17.25	1.41
1959	2	5.49	2.12	6.86	0.86
1959	3	11.92	3.46	13.02	0.58
1959	4	0.16	0.00	0.83	0.32
1959	5	5.98	1.79	6.77	0.36
1959	6	0.00	0.00	0.44	0.21
1959	7	0.00	0.00	0.35	0.17
1959	8	0.00	0.00	0.29	0.13
1959	9	0.07	0.00	0.31	0.11
1959	10	2.25	1.12	3.55	0.55
1959	11	4.63	1.48	6.05	1.17
1959	12	8.08	2.39	9.10	0.75
1960	1	19.75	5.53	23.07	2.77
1960	2	44.19	11.43	50.04	3.82
1960	3	42.29	11.72	48.15	3.81
1960	4	0.84	0.02	3.01	1.05
1960	5	0.51	0.10	2.20	0.80
1960	6	0.00	0.00	1.32	0.62
1960	7	0.00	0.00	1.03	0.49
1960	8	0.00	0.00	0.81	0.38
1960	9	0.00	0.00	0.64	0.30
1960	10	5.91	1.43	8.13	1.63
1960	11	1.95	0.41	3.22	0.90

Año	Mes	Embalse de Guadarranque (0611090)	Los Codos (0611100)	Medio y Bajo Guadarranque (061110Z)	La Madre Vieja (0611120)
1960	12	5.66	1.14	6.75	0.89
1961	1	4.99	1.02	5.84	0.56
1961	2	0.09	0.02	0.69	0.35
1961	3	1.49	0.23	2.07	0.40
1961	4	0.21	0.03	0.64	0.23
1961	5	3.95	0.84	4.47	0.34
1961	6	0.02	0.01	0.35	0.15
1961	7	0.00	0.00	0.27	0.13
1961	8	0.00	0.00	0.22	0.11
1961	9	0.00	0.00	0.19	0.09
1961	10	0.13	0.07	0.42	0.11
1961	11	27.37	7.30	42.83	10.39
1961	12	48.69	17.64	64.97	9.26
1962	1	4.59	1.02	7.99	2.48
1962	2	0.29	0.02	2.85	1.31
1962	3	31.14	8.59	36.77	4.06
1962	4	6.21	2.02	9.20	1.54
1962	5	0.24	0.11	2.19	0.92
1962	6	0.01	0.01	1.53	0.71
1962	7	0.00	0.00	1.19	0.56
1962	8	0.00	0.00	0.94	0.44
1962	9	0.00	0.00	0.74	0.35
1962	10	1.79	0.60	2.85	0.65
1962	11	7.01	1.61	8.73	1.14
1962	12	34.50	10.08	45.14	7.64
1963	1	48.86	18.82	67.29	12.18
1963	2	55.19	15.37	68.57	7.88
1963	3	5.78	1.27	10.08	2.30
1963	4	7.32	1.50	10.87	1.94
1963	5	6.53	2.97	9.52	1.42
1963	6	0.21	0.10	2.29	0.98
1963	7	0.00	0.00	1.62	0.76
1963	8	0.00	0.00	1.27	0.60
1963	9	0.17	0.00	1.16	0.47
1963	10	0.00	0.00	0.78	0.36
1963	11	7.05	1.47	8.75	1.01
1963	12	64.37	20.12	80.90	10.36
1964	1	11.13	3.92	16.85	4.22
1964	2	22.31	6.10	27.23	3.21
1964	3	14.27	2.78	17.45	1.97
1964	4	1.74	0.49	4.03	1.17
1964	5	0.00	0.00	1.73	0.81
1964	6	0.09	0.08	1.45	0.64
1964	7	0.00	0.00	1.06	0.50
1964	8	0.00	0.00	0.83	0.39
1964	9	0.00	0.00	0.66	0.31
1964	10	0.00	0.00	0.52	0.25
1964	11	1.29	0.29	1.93	0.38
1964	12	5.74	1.69	6.75	1.08

Apéndice II.2. SERIES DE APORTACIONES POR MASA DE AGUA

PLAN HIDROLÓGICO DE LA DEMARCACIÓN HIDROGRÁFICA DE LAS CUENCAS MEDITERRÁNEAS ANDALUZAS

Año	Mes	Embalse de Guadarranque (0611090)	Los Codos (0611100)	Medio y Bajo Guadarranque (061110Z)	La Madre Vieja (0611120)
1965	1	8.61	2.95	10.18	1.27
1965	2	18.12	3.69	19.55	1.07
1965	3	6.36	2.75	7.87	1.10
1965	4	0.26	0.25	0.96	0.34
1965	5	0.00	0.00	0.53	0.25
1965	6	0.01	0.00	0.43	0.20
1965	7	0.00	0.00	0.34	0.16
1965	8	0.00	0.00	0.27	0.13
1965	9	3.73	1.03	4.09	0.22
1965	10	8.85	3.05	13.55	4.15
1965	11	2.49	0.65	3.88	0.86
1965	12	6.73	2.39	8.15	0.86
1966	1	10.94	3.49	12.69	0.98
1966	2	25.41	6.44	28.48	2.14
1966	3	0.82	0.10	1.95	0.57
1966	4	0.57	0.11	1.47	0.45
1966	5	0.00	0.00	0.70	0.33
1966	6	0.00	0.00	0.56	0.26
1966	7	0.00	0.00	0.45	0.21
1966	8	0.00	0.00	0.36	0.17
1966	9	0.03	0.02	0.32	0.14
1966	10	0.58	0.20	0.97	0.20
1966	11	0.77	0.27	1.21	0.27
1966	12	0.88	0.23	1.11	0.14
1967	1	2.07	0.53	2.35	0.14
1967	2	17.54	4.04	19.14	0.91
1967	3	0.41	0.08	0.78	0.18
1967	4	0.47	0.14	0.79	0.17
1967	5	0.04	0.03	0.29	0.12
1967	6	1.25	0.33	1.51	0.13
1967	7	0.00	0.00	0.18	0.09
1967	8	0.00	0.00	0.15	0.07
1967	9	0.00	0.00	0.13	0.06
1967	10	3.57	1.20	4.72	0.57
1967	11	8.74	2.18	10.90	1.32
1967	12	1.04	0.13	1.58	0.32
1968	1	0.29	0.08	0.73	0.24
1968	2	27.69	8.29	30.90	2.14
1968	3	14.21	6.67	16.54	1.22
1968	4	0.38	0.05	1.55	0.49
1968	5	0.23	0.10	1.02	0.37
1968	6	0.18	0.16	0.81	0.29
1968	7	0.00	0.00	0.49	0.23
1968	8	0.35	0.34	0.75	0.18
1968	9	0.00	0.00	0.31	0.15
1968	10	0.01	0.00	0.27	0.12
1968	11	4.87	1.33	6.16	0.83
1968	12	10.54	3.45	11.85	0.90
1969	1	30.30	9.23	38.91	6.06

Año	Mes	Embalse de Guadarranque (0611090)	Los Codos (0611100)	Medio y Bajo Guadarranque (061110Z)	La Madre Vieja (0611120)
1969	2	51.52	15.44	65.25	7.32
1969	3	29.18	7.58	35.28	3.48
1969	4	8.48	3.13	12.53	2.61
1969	5	1.03	0.64	3.72	1.26
1969	6	0.04	0.04	2.10	0.97
1969	7	0.00	0.00	1.61	0.76
1969	8	0.00	0.00	1.26	0.59
1969	9	0.71	0.50	1.72	0.47
1969	10	1.80	0.59	3.07	0.67
1969	11	18.00	4.94	23.43	2.99
1969	12	11.00	3.61	12.83	1.06
1970	1	55.32	17.85	71.39	9.30
1970	2	0.41	0.06	3.05	1.35
1970	3	10.49	1.92	13.07	1.58
1970	4	1.93	0.38	3.79	1.03
1970	5	1.95	0.30	3.40	0.69
1970	6	2.58	0.36	3.73	0.56
1970	7	0.00	0.00	0.90	0.42
1970	8	0.00	0.00	0.71	0.33
1970	9	0.00	0.00	0.56	0.26
1970	10	0.07	0.05	0.51	0.21
1970	11	0.97	0.58	1.45	0.17
1970	12	8.92	2.50	10.45	0.92
1971	1	15.57	4.99	18.29	1.83
1971	2	1.87	0.73	2.83	0.43
1971	3	7.28	1.81	8.42	0.63
1971	4	23.88	7.02	26.72	1.47
1971	5	23.86	7.17	25.82	1.02
1971	6	1.51	0.40	2.50	0.46
1971	7	0.00	0.00	0.76	0.36
1971	8	0.09	0.09	0.70	0.29
1971	9	0.00	0.00	0.49	0.23
1971	10	0.04	0.02	0.44	0.18
1971	11	1.64	0.63	2.36	0.53
1971	12	9.48	2.88	10.62	0.69
1972	1	11.86	3.22	13.24	0.61
1972	2	15.46	4.11	17.18	1.17
1972	3	26.85	7.57	30.78	3.01
1972	4	1.54	0.65	2.99	0.70
1972	5	0.41	0.25	1.48	0.49
1972	6	0.13	0.02	0.96	0.38
1972	7	0.00	0.00	0.64	0.30
1972	8	0.00	0.00	0.51	0.24
1972	9	5.54	2.27	6.34	0.69
1972	10	6.80	1.99	9.99	2.99
1972	11	7.44	2.78	11.93	4.90
1972	12	12.05	3.24	14.92	1.70
1973	1	8.39	2.67	10.62	1.54
1973	2	0.75	0.41	2.10	0.60



Apéndice II.2. SERIES DE APORTACIONES POR MASA DE AGUA

PLAN HIDROLÓGICO DE LA DEMARCACIÓN HIDROGRÁFICA DE LAS CUENCAS MEDITERRÁNEAS ANDALUZAS

Año	Mes	Embalse de Guadarranque (0611090)	Los Codos (0611100)	Medio y Bajo Guadarranque (061110Z)	La Madre Vieja (0611120)
1973	3	2.06	0.55	3.16	0.56
1973	4	0.00	0.00	0.80	0.38
1973	5	2.01	0.50	2.76	0.41
1973	6	0.00	0.00	0.52	0.24
1973	7	0.00	0.00	0.41	0.19
1973	8	0.00	0.00	0.34	0.16
1973	9	0.00	0.00	0.27	0.13
1973	10	0.00	0.00	0.22	0.10
1973	11	0.38	0.27	0.72	0.28
1973	12	7.85	2.68	9.55	1.34
1974	1	1.32	0.65	1.98	0.32
1974	2	8.04	3.66	9.77	2.28
1974	3	1.60	0.40	2.38	0.67
1974	4	8.56	2.03	9.91	1.96
1974	5	0.00	0.00	0.72	0.43
1974	6	0.09	0.03	0.67	0.27
1974	7	0.00	0.00	0.45	0.21
1974	8	0.00	0.00	0.36	0.17
1974	9	0.00	0.00	0.29	0.14
1974	10	0.27	0.12	0.73	1.21
1974	11	0.19	0.19	0.57	0.15
1974	12	0.00	0.00	0.26	0.12
1975	1	6.96	2.07	8.54	1.73
1975	2	16.02	4.95	19.85	4.00
1975	3	22.94	4.21	26.51	3.86
1975	4	9.43	3.11	12.84	2.52
1975	5	4.04	0.27	5.70	0.92
1975	6	0.00	0.00	1.27	0.60
1975	7	0.00	0.00	1.00	0.47
1975	8	0.00	0.00	0.79	0.37
1975	9	0.00	0.00	0.63	0.29
1975	10	0.00	0.00	0.49	0.23
1975	11	0.02	0.01	0.42	0.20
1975	12	20.63	7.73	28.17	10.03
1976	1	2.38	0.61	4.14	1.02
1976	2	15.29	3.82	18.21	2.14
1976	3	10.50	3.85	12.90	1.72
1976	4	15.02	5.03	18.68	2.79
1976	5	2.19	0.67	4.02	1.05
1976	6	0.00	0.00	1.32	0.62
1976	7	0.00	0.00	1.03	0.48
1976	8	0.00	0.00	0.81	0.38
1976	9	0.23	0.14	0.89	0.39
1976	10	1.97	0.62	3.04	1.28
1976	11	0.39	0.10	0.98	0.28
1976	12	35.77	11.57	41.61	4.29
1977	1	26.01	9.41	32.98	7.08
1977	2	16.71	4.88	20.12	2.31
1977	3	0.83	0.13	2.78	1.47

Año	Mes	Embalse de Guadarranque (0611090)	Los Codos (0611100)	Medio y Bajo Guadarranque (061110Z)	La Madre Vieja (0611120)
1977	4	0.00	0.00	1.47	0.69
1977	5	0.00	0.00	1.15	0.54
1977	6	0.00	0.00	0.90	0.43
1977	7	0.00	0.00	0.72	0.33
1977	8	0.00	0.00	0.56	0.27
1977	9	0.00	0.00	0.45	0.21
1977	10	0.62	0.11	1.14	0.29
1977	11	4.07	1.23	5.27	1.16
1977	12	16.52	6.04	19.49	3.64
1978	1	3.06	0.95	4.33	0.47
1978	2	14.50	3.57	16.74	1.71
1978	3	2.77	0.38	3.82	0.57
1978	4	5.14	0.54	6.06	0.62
1978	5	1.45	0.12	2.12	0.32
1978	6	0.00	0.00	0.52	0.25
1978	7	0.00	0.00	0.42	0.20
1978	8	0.00	0.00	0.34	0.16
1978	9	0.00	0.00	0.27	0.13
1978	10	0.03	0.02	0.27	0.11
1978	11	0.67	0.15	1.05	0.24
1978	12	20.46	7.30	23.70	2.48
1979	1	30.32	8.79	36.70	4.26
1979	2	34.09	8.74	41.61	4.93
1979	3	9.09	3.23	12.12	2.06
1979	4	2.57	0.78	4.62	1.11
1979	5	0.00	0.00	1.49	0.70
1979	6	0.00	0.00	1.17	0.55
1979	7	0.00	0.00	0.92	0.43
1979	8	0.00	0.00	0.72	0.34
1979	9	8.01	3.89	9.19	0.41
1979	10	6.68	1.65	9.99	2.68
1979	11	0.07	0.02	1.06	0.46
1979	12	0.16	0.08	0.93	0.38
1980	1	3.96	1.39	5.18	1.49
1980	2	8.27	2.80	9.84	1.31
1980	3	13.43	4.22	15.48	1.73
1980	4	0.16	0.01	1.03	0.44
1980	5	7.27	0.88	8.13	0.78
1980	6	0.00	0.00	0.61	0.29
1980	7	0.00	0.00	0.48	0.23
1980	8	0.00	0.00	0.39	0.18
1980	9	0.23	0.10	0.55	0.15
1980	10	0.08	0.01	0.35	0.15
1980	11	2.98	0.49	3.77	0.53
1980	12	0.02	0.00	0.32	0.15
1981	1	0.00	0.00	0.25	0.12
1981	2	0.01	0.00	0.21	0.10
1981	3	0.08	0.03	0.27	0.10
1981	4	1.38	0.34	1.65	0.36

Apéndice II.2. SERIES DE APORTACIONES POR MASA DE AGUA

PLAN HIDROLÓGICO DE LA DEMARCACIÓN HIDROGRÁFICA DE LAS CUENCAS MEDITERRÁNEAS ANDALUZAS

Año	Mes	Embalse de Guadarranque (0611090)	Los Codos (0611100)	Medio y Bajo Guadarranque (061110Z)	La Madre Vieja (0611120)
1981	5	0.18	0.03	0.36	0.09
1981	6	0.00	0.00	0.14	0.07
1981	7	0.00	0.00	0.12	0.06
1981	8	0.00	0.00	0.10	0.05
1981	9	0.01	0.00	0.10	0.04
1981	10	0.00	0.00	0.07	0.04
1981	11	0.00	0.00	0.07	0.03
1981	12	18.76	5.53	21.87	2.72
1982	1	16.55	5.34	21.17	4.89
1982	2	6.02	1.37	7.84	1.17
1982	3	2.77	0.80	4.28	1.73
1982	4	4.94	1.99	6.66	1.38
1982	5	0.02	0.00	1.07	0.49
1982	6	0.00	0.00	0.82	0.39
1982	7	0.00	0.00	0.65	0.30
1982	8	0.00	0.00	0.51	0.24
1982	9	0.00	0.00	0.40	0.19
1982	10	0.00	0.00	0.34	0.16
1982	11	4.16	0.49	5.03	0.92
1982	12	1.58	0.27	2.12	0.27
1983	1	0.07	0.00	0.44	0.17
1983	2	3.48	1.28	4.23	0.64
1983	3	0.19	0.04	0.53	0.16
1983	4	0.22	0.02	0.51	0.14
1983	5	0.14	0.00	0.37	0.11
1983	6	0.00	0.00	0.19	0.09
1983	7	0.00	0.00	0.16	0.08
1983	8	0.00	0.00	0.14	0.07
1983	9	0.00	0.00	0.12	0.06
1983	10	0.00	0.00	0.10	0.05
1983	11	16.83	5.17	25.06	10.37
1983	12	14.53	4.97	18.80	3.72
1984	1	4.17	0.24	6.03	1.02
1984	2	3.83	1.18	5.61	1.17
1984	3	15.13	4.34	18.87	2.70
1984	4	3.52	0.38	5.03	0.71
1984	5	2.32	0.58	3.74	0.97
1984	6	0.00	0.00	0.99	0.47
1984	7	0.00	0.00	0.78	0.37
1984	8	0.00	0.00	0.61	0.29
1984	9	0.00	0.00	0.48	0.23
1984	10	0.36	0.08	0.73	0.18
1984	11	5.90	1.07	7.77	1.96
1984	12	1.61	0.15	2.27	0.31
1985	1	13.78	3.13	16.03	2.89
1985	2	25.13	6.06	28.66	3.11
1985	3	2.52	0.78	3.95	0.74
1985	4	2.27	0.52	3.48	0.70
1985	5	1.46	0.05	2.35	0.43

Año	Mes	Embalse de Guadarranque (0611090)	Los Codos (0611100)	Medio y Bajo Guadarranque (061110Z)	La Madre Vieja (0611120)
1985	6	0.98	0.00	1.68	0.33
1985	7	0.38	0.00	0.93	0.26
1985	8	0.34	0.00	0.79	0.21
1985	9	0.30	0.00	0.66	0.17
1985	10	0.00	0.00	0.29	0.13
1985	11	1.39	0.39	3.22	1.33
1985	12	2.15	0.53	3.32	0.78
1986	1	2.73	0.44	3.55	0.57
1986	2	19.00	3.95	21.57	3.33
1986	3	7.67	1.33	8.91	0.87
1986	4	1.98	0.25	2.92	0.53
1986	5	0.94	0.00	1.65	0.33
1986	6	0.97	0.00	1.53	0.26
1986	7	0.38	0.00	0.83	0.21
1986	8	0.34	0.00	0.70	0.17
1986	9	0.30	0.08	0.59	0.14
1986	10	0.48	0.07	0.74	0.13
1986	11	1.26	0.38	1.59	0.18
1986	12	0.28	0.07	0.52	0.09
1987	1	8.66	2.70	11.39	2.93
1987	2	12.97	2.98	15.12	2.36
1987	3	1.73	0.70	2.80	0.50
1987	4	1.66	0.50	2.49	0.39
1987	5	0.32	0.00	0.97	0.30
1987	6	0.98	0.00	1.49	0.24
1987	7	0.20	0.00	0.60	0.19
1987	8	1.25	0.12	1.68	0.20
1987	9	0.40	0.19	0.71	0.15
1987	10	0.93	0.23	1.60	0.36
1987	11	10.10	2.69	11.34	1.35
1987	12	24.90	7.47	30.02	5.95
1988	1	10.07	2.61	13.12	2.27
1988	2	4.67	1.43	6.44	1.29
1988	3	2.19	0.90	3.43	0.61
1988	4	0.49	0.11	1.44	0.45
1988	5	0.39	0.05	1.16	0.37
1988	6	0.83	0.00	1.42	0.28
1988	7	0.35	0.00	0.82	0.22
1988	8	0.30	0.00	0.68	0.18
1988	9	0.30	0.00	0.61	0.14
1988	10	0.48	0.14	0.93	0.23
1988	11	4.60	1.83	8.39	3.77
1988	12	0.36	0.09	1.48	0.63
1989	1	5.74	1.90	9.88	2.66
1989	2	17.17	5.13	21.09	3.21
1989	3	2.10	0.57	3.77	0.79
1989	4	2.99	0.69	4.46	0.81
1989	5	0.10	0.03	1.18	0.50
1989	6	0.00	0.00	0.83	0.39

Apéndice II.2. SERIES DE APORTACIONES POR MASA DE AGUA

PLAN HIDROLÓGICO DE LA DEMARCACIÓN HIDROGRÁFICA DE LAS CUENCAS MEDITERRÁNEAS ANDALUZAS

Año	Mes	Embalse de Guadarranque (0611090)	Los Codos (0611100)	Medio y Bajo Guadarranque (061110Z)	La Madre Vieja (0611120)
1989	7	0.00	0.00	0.65	0.31
1989	8	0.00	0.00	0.52	0.24
1989	9	0.00	0.00	0.42	0.20
1989	10	1.37	0.31	1.95	0.25
1989	11	24.81	6.69	32.39	5.21
1989	12	35.57	11.18	58.48	15.99
1990	1	8.05	2.43	13.31	3.10
1990	2	2.37	1.15	5.37	1.39
1990	3	5.93	2.60	9.56	1.81
1990	4	6.90	2.56	10.89	2.68
1990	5	0.43	0.01	2.62	1.03
1990	6	0.00	0.00	1.71	0.80
1990	7	0.00	0.00	1.33	0.63
1990	8	0.00	0.00	1.04	0.49
1990	9	0.00	0.00	0.82	0.38
1990	10	0.70	0.22	1.56	0.42
1990	11	0.99	0.23	1.66	0.32
1990	12	30.07	10.40	34.82	3.54
1991	1	0.93	0.29	2.41	0.75
1991	2	8.01	2.25	10.35	1.47
1991	3	23.35	5.35	25.99	1.75
1991	4	3.54	0.91	5.23	0.87
1991	5	0.00	0.00	1.15	0.54
1991	6	0.00	0.00	0.90	0.42
1991	7	0.00	0.00	0.70	0.33
1991	8	0.00	0.00	0.56	0.26
1991	9	0.24	0.09	0.74	0.24
1991	10	12.17	1.90	13.53	1.13
1991	11	2.01	0.49	2.89	0.59
1991	12	11.97	4.36	13.63	1.11
1992	1	0.57	0.17	1.47	0.52
1992	2	2.91	1.01	4.21	0.67
1992	3	3.96	1.49	4.96	0.55
1992	4	5.06	1.06	5.77	0.34
1992	5	0.04	0.00	0.55	0.24
1992	6	2.58	0.40	3.23	0.34
1992	7	0.00	0.00	0.38	0.18
1992	8	0.00	0.00	0.31	0.15
1992	9	0.15	0.06	0.40	0.12
1992	10	3.68	0.95	5.19	1.34
1992	11	0.17	0.02	0.65	0.23
1992	12	0.33	0.10	1.30	0.68
1993	1	0.44	0.13	1.37	0.56
1993	2	5.75	2.11	7.31	1.32
1993	3	9.41	3.35	12.11	1.87
1993	4	3.16	0.95	5.11	1.32
1993	5	4.02	1.26	5.35	0.76
1993	6	0.19	0.00	1.10	0.43
1993	7	0.00	0.00	0.72	0.34

Año	Mes	Embalse de Guadarranque (0611090)	Los Codos (0611100)	Medio y Bajo Guadarranque (061110Z)	La Madre Vieja (0611120)
1993	8	0.00	0.00	0.56	0.27
1993	9	0.00	0.00	0.44	0.21
1993	10	1.03	0.26	2.27	0.95
1993	11	4.59	1.27	6.01	0.91
1993	12	0.10	0.04	0.93	0.42
1994	1	2.92	0.84	3.90	0.55
1994	2	2.54	0.69	3.84	0.73
1994	3	0.81	0.39	1.45	0.30
1994	4	0.43	0.12	1.03	0.31
1994	5	0.12	0.05	0.55	0.20
1994	6	0.00	0.00	0.34	0.16
1994	7	0.00	0.00	0.28	0.13
1994	8	0.00	0.00	0.23	0.11
1994	9	0.05	0.01	0.24	0.09
1994	10	0.29	0.07	0.51	0.09
1994	11	0.97	0.21	1.20	0.09
1994	12	0.06	0.02	0.41	0.33
1995	1	0.83	0.25	1.19	0.25
1995	2	1.57	0.44	1.95	0.28
1995	3	0.48	0.19	0.70	0.10
1995	4	0.28	0.10	0.46	0.08
1995	5	0.00	0.00	0.14	0.06
1995	6	0.00	0.00	0.12	0.05
1995	7	0.00	0.00	0.10	0.05
1995	8	0.00	0.00	0.09	0.04
1995	9	0.00	0.00	0.08	0.04
1995	10	0.00	0.00	0.07	0.03
1995	11	0.68	0.16	0.93	0.13
1995	12	35.24	9.84	46.45	8.02
1996	1	67.47	19.37	87.94	14.68
1996	2	18.18	5.71	22.35	2.20
1996	3	21.63	7.07	29.06	4.46
1996	4	2.37	0.62	5.68	1.61
1996	5	10.10	3.19	13.37	1.71
1996	6	0.00	0.00	2.11	1.00
1996	7	0.00	0.00	1.65	0.78
1996	8	0.00	0.00	1.29	0.61
1996	9	0.00	0.00	1.01	0.47
1996	10	0.34	0.04	1.16	0.39
1996	11	2.77	0.64	4.10	0.70
1996	12	65.60	18.83	83.63	12.19
1997	1	38.81	11.26	48.83	6.21
1997	2	1.70	0.79	4.79	1.42
1997	3	0.94	0.45	3.29	1.10
1997	4	0.71	0.20	2.57	0.88
1997	5	0.14	0.08	1.59	0.68
1997	6	0.34	0.01	1.47	0.53
1997	7	0.00	0.00	0.88	0.41
1997	8	0.00	0.00	0.70	0.33

Apéndice II.2. SERIES DE APORTACIONES POR MASA DE AGUA

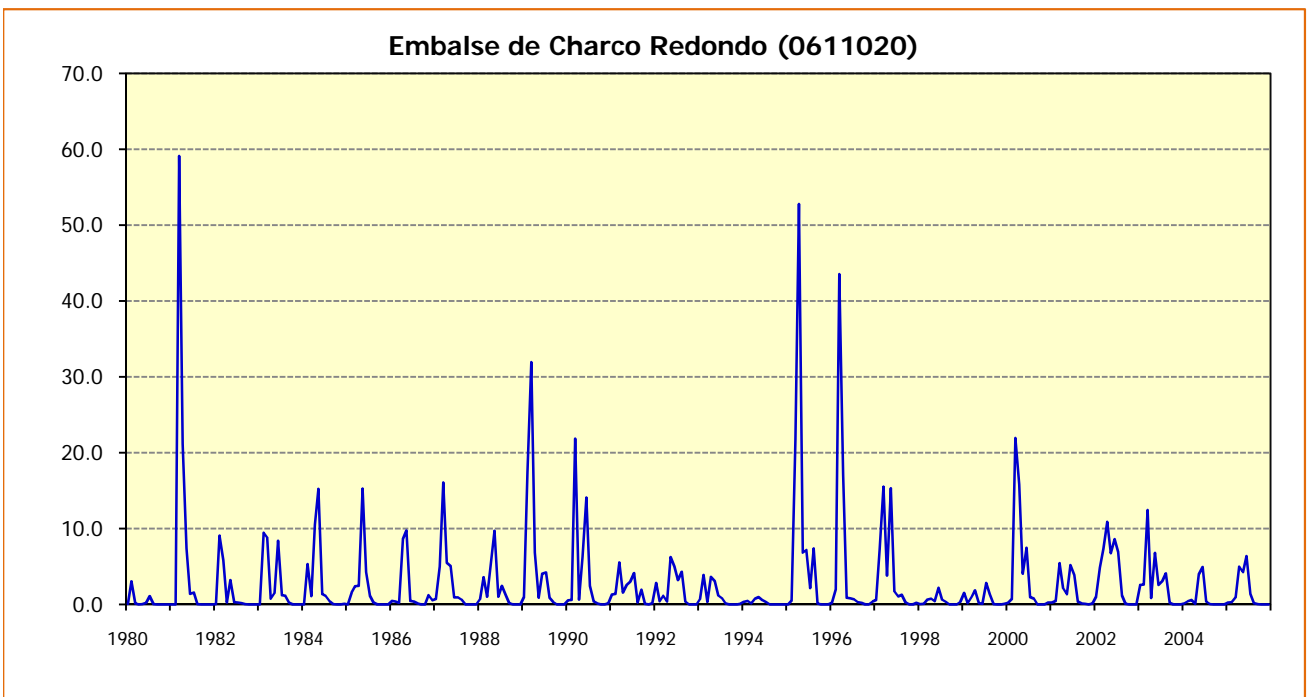
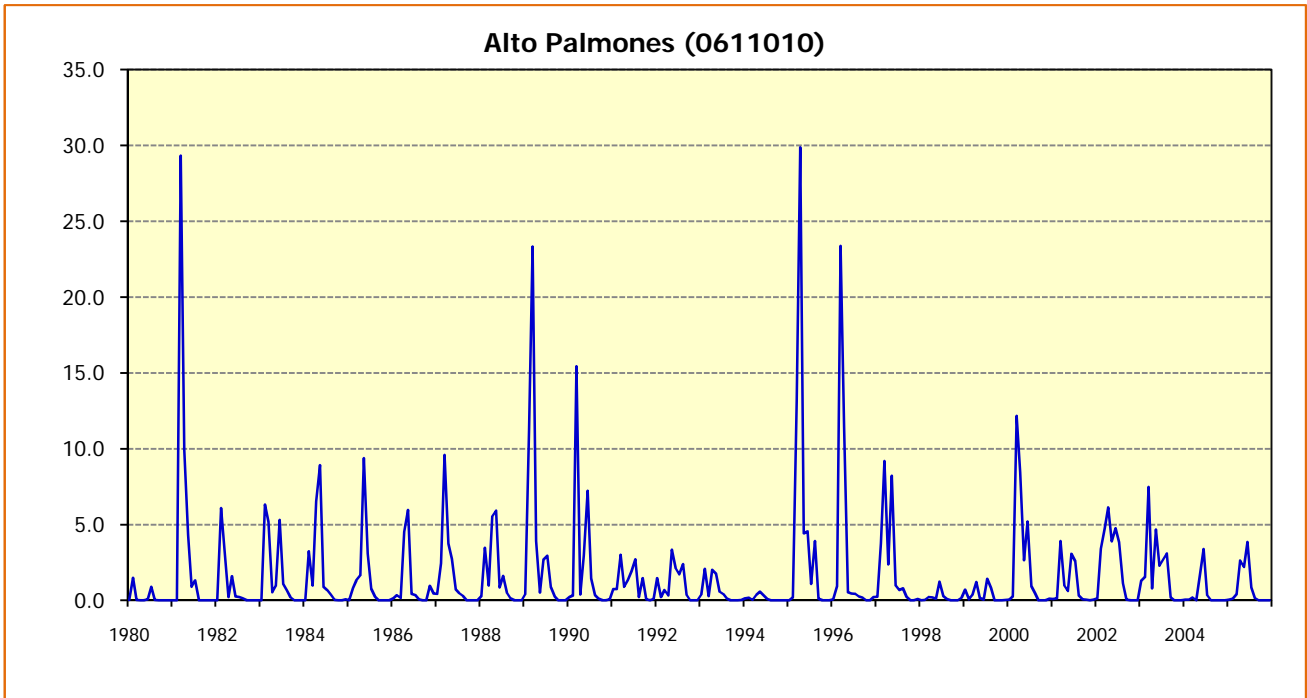
PLAN HIDROLÓGICO DE LA DEMARCACIÓN HIDROGRÁFICA DE LAS CUENCAS MEDITERRÁNEAS ANDALUZAS

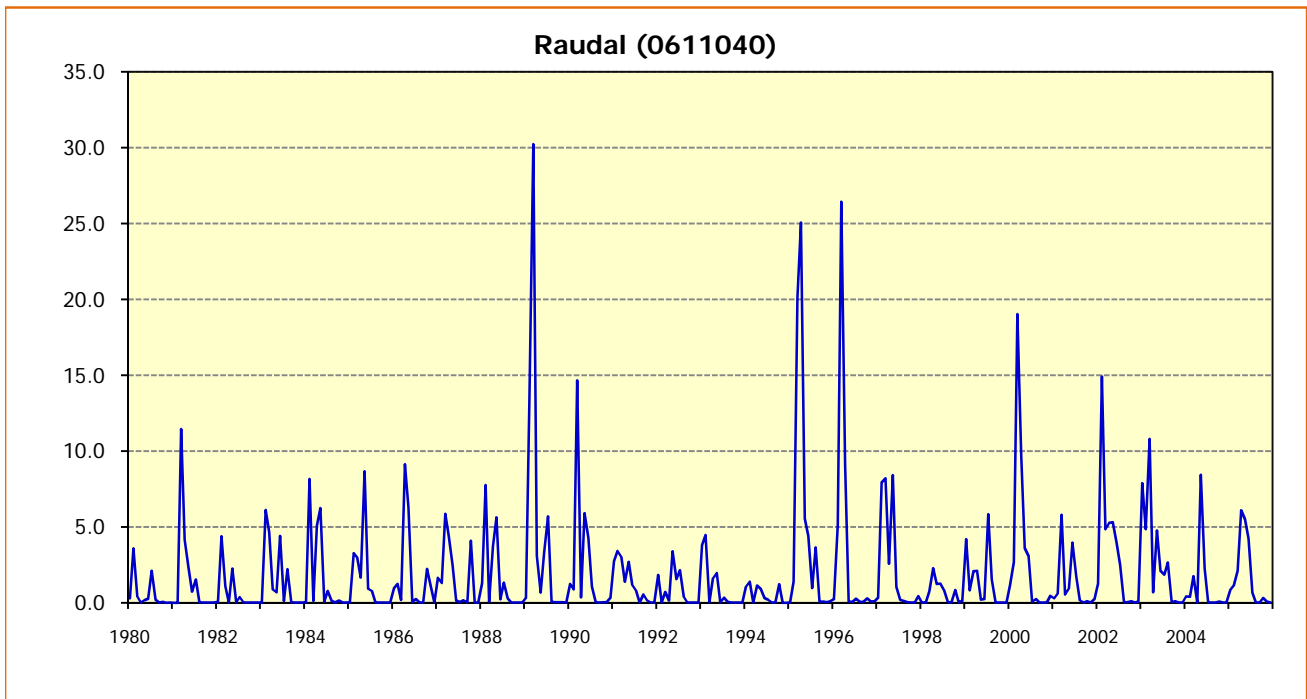
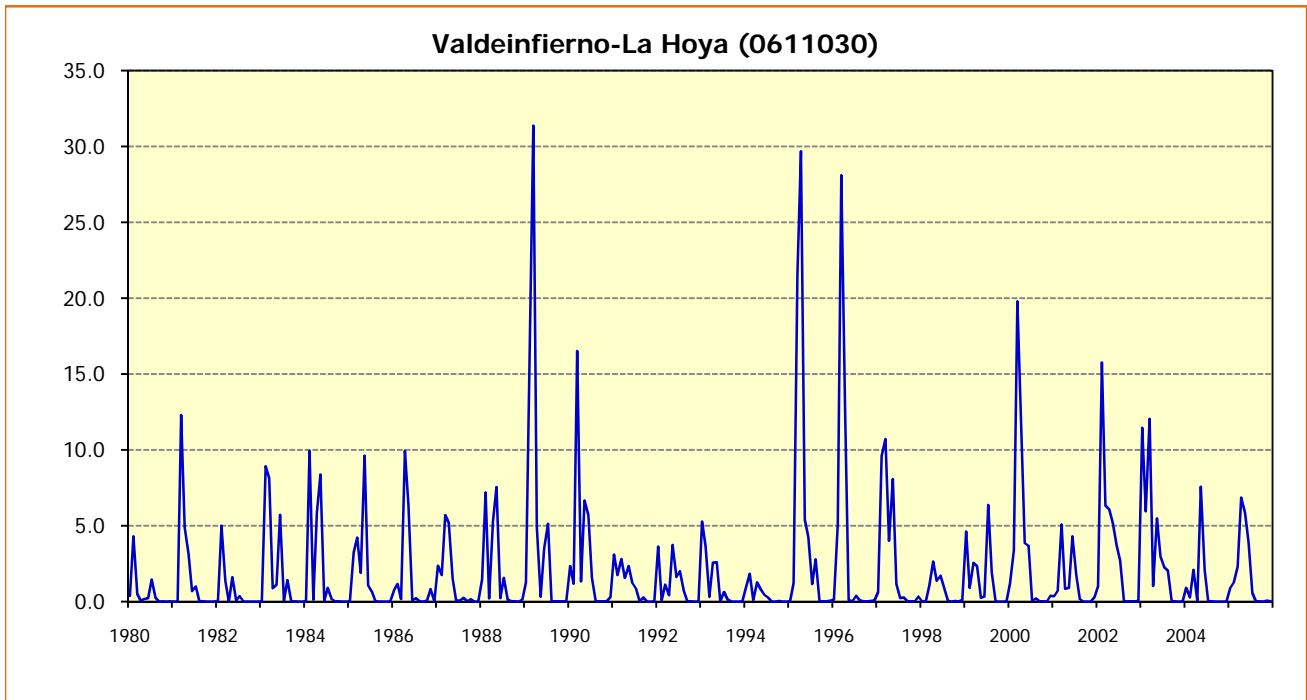
Año	Mes	Embalse de Guadarranque (0611090)	Los Codos (0611100)	Medio y Bajo Guadarranque (061110Z)	La Madre Vieja (0611120)
1997	9	0.64	0.15	1.24	0.28
1997	10	0.77	0.18	1.29	0.26
1997	11	10.34	2.49	13.66	3.17
1997	12	25.52	7.38	31.15	4.14
1998	1	6.23	1.80	9.46	2.08
1998	2	33.24	8.84	40.15	4.68
1998	3	2.22	1.02	4.79	1.32
1998	4	1.09	0.24	3.00	0.90
1998	5	1.26	0.14	2.78	0.75
1998	6	0.17	0.00	1.34	0.55
1998	7	0.00	0.00	0.91	0.43
1998	8	0.00	0.00	0.72	0.34
1998	9	0.10	0.03	0.71	0.30
1998	10	0.02	0.00	0.48	0.22
1998	11	0.14	0.01	0.50	0.17
1998	12	0.52	0.20	1.06	0.16
1999	1	0.84	0.35	1.38	0.19
1999	2	0.60	0.22	0.99	0.15
1999	3	2.64	0.63	3.33	0.34
1999	4	0.60	0.19	0.92	0.15
1999	5	0.35	0.09	0.58	0.11
1999	6	0.00	0.00	0.18	0.09
1999	7	0.00	0.00	0.15	0.07
1999	8	0.00	0.00	0.13	0.06
1999	9	0.48	0.20	0.59	0.06
1999	10	1.93	0.39	2.76	0.69
1999	11	0.25	0.11	0.53	0.13
1999	12	1.34	0.45	1.77	0.18
2000	1	4.98	1.72	6.09	0.89
2000	2	0.07	0.03	0.47	0.18
2000	3	0.07	0.03	0.38	0.14
2000	4	4.04	1.32	5.99	1.41
2000	5	1.87	0.69	2.53	0.32
2000	6	0.00	0.00	0.47	0.22
2000	7	0.00	0.00	0.37	0.17
2000	8	0.00	0.00	0.30	0.14
2000	9	0.13	0.13	0.37	0.11
2000	10	0.22	0.04	0.48	0.13
2000	11	0.98	0.17	1.37	0.19
2000	12	37.49	10.37	43.92	4.74
2001	1	19.66	4.75	23.44	2.48
2001	2	4.89	1.52	7.38	1.47
2001	3	8.60	1.86	10.88	1.32
2001	4	0.21	0.00	1.66	0.68
2001	5	0.67	0.27	1.82	0.54
2001	6	0.00	0.00	0.89	0.42
2001	7	0.00	0.00	0.70	0.33
2001	8	0.00	0.00	0.56	0.26
2001	9	0.59	0.24	1.07	0.24

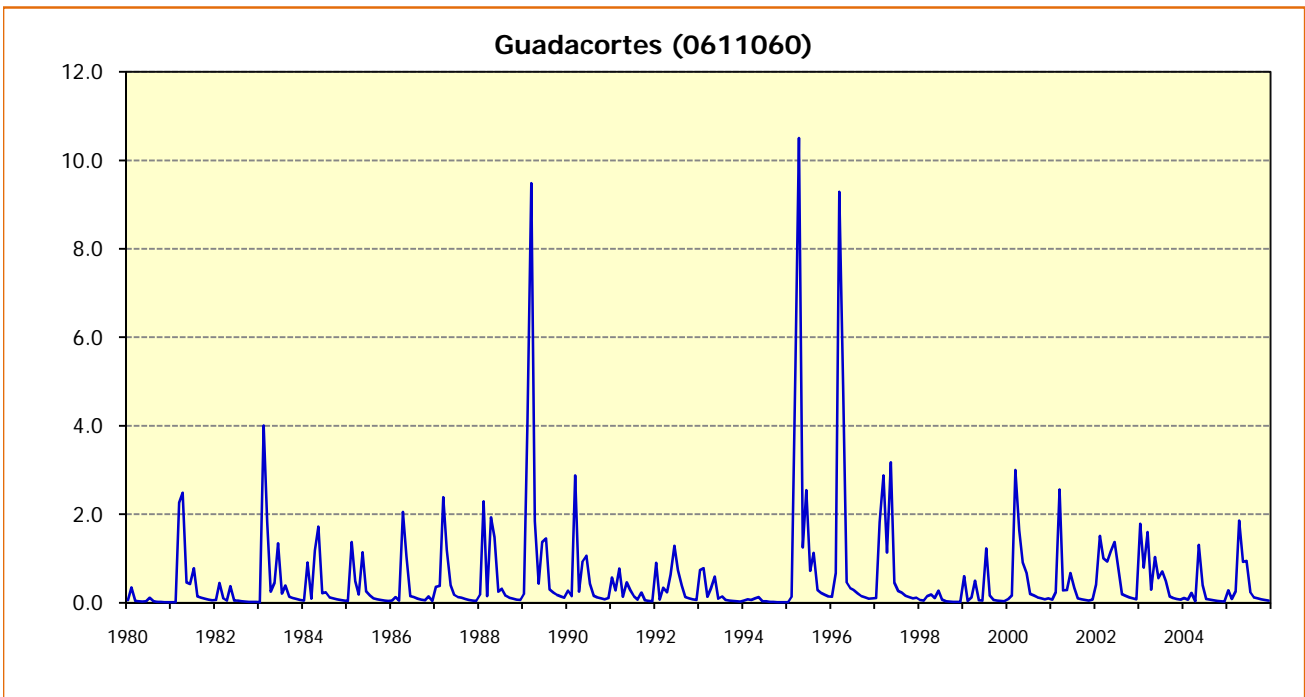
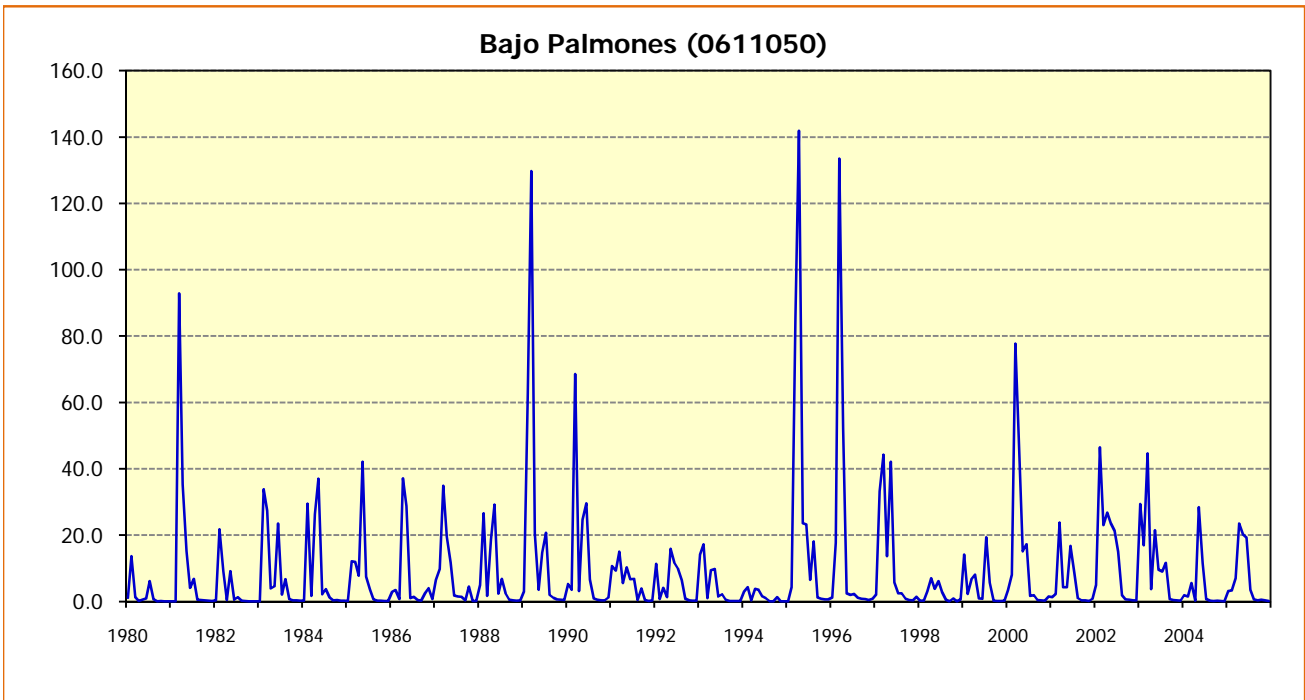
Año	Mes	Embalse de Guadarranque (0611090)	Los Codos (0611100)	Medio y Bajo Guadarranque (061110Z)	La Madre Vieja (0611120)
2001	10	0.65	0.10	1.04	0.18
2001	11	1.04	0.30	1.71	0.51
2001	12	7.20	4.17	11.40	3.68
2002	1	2.24	0.99	3.52	0.63
2002	2	1.64	0.81	2.70	0.50
2002	3	6.74	2.04	8.24	1.19
2002	4	5.97	2.16	7.09	0.74
2002	5	0.73	0.51	1.45	0.34
2002	6	0.52	0.00	1.09	0.27
2002	7	0.13	0.00	0.58	0.21
2002	8	0.00	0.00	0.36	0.17
2002	9	0.10	0.04	0.41	0.15
2002	10	1.35	0.58	2.18	0.86
2002	11	5.51	1.43	7.53	2.17
2002	12	8.14	2.41	10.23	1.41
2003	1	12.31	3.45	14.28	1.35
2003	2	9.20	2.42	11.72	2.10
2003	3	10.75	3.77	13.72	2.37
2003	4	9.31	2.55	11.53	1.48
2003	5	1.73	0.00	3.17	0.68
2003	6	0.00	0.00	1.13	0.53
2003	7	0.00	0.00	0.89	0.42
2003	8	0.00	0.00	0.70	0.33
2003	9	0.00	0.00	0.56	0.26
2003	10	2.54	0.65	6.25	3.87
2003	11	2.59	0.78	4.60	1.31
2003	12	17.67	5.39	21.09	2.78
2004	1	1.44	0.58	3.06	0.78
2004	2	9.10	2.42	11.68	2.22
2004	3	4.29	1.05	6.14	1.46
2004	4	5.14	2.23	7.06	1.33
2004	5	5.77	1.37	7.23	0.93
2004	6	0.39	0.00	1.41	0.48
2004	7	0.00	0.00	0.80	0.38
2004	8	0.00	0.00	0.63	0.30
2004	9	0.00	0.00	0.50	0.24
2004	10	0.22	0.03	0.70	0.22
2004	11	0.13	0.07	0.49	0.16
2004	12	0.60	0.31	1.15	0.33
2005	1	0.04	0.00	0.30	0.12
2005	2	4.15	1.66	6.00	2.05
2005	3	6.60	2.28	7.70	0.80
2005	4	0.31	0.13	0.94	0.30
2005	5	0.04	0.00	0.54	0.24
2005	6	0.00	0.00	0.40	0.19
2005	7	0.00	0.00	0.32	0.15
2005	8	0.00	0.00	0.26	0.12
2005	9	0.00	0.00	0.21	0.10
2005	10	0.46	0.13	1.03	0.33

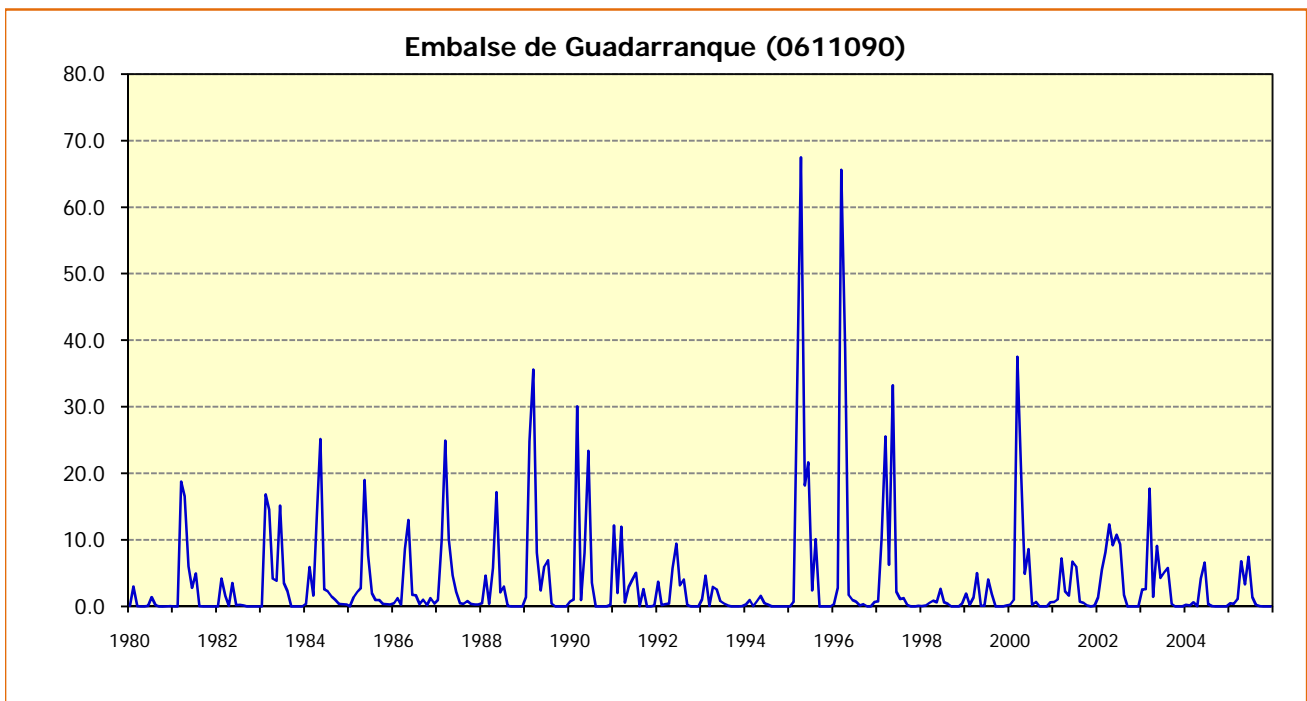
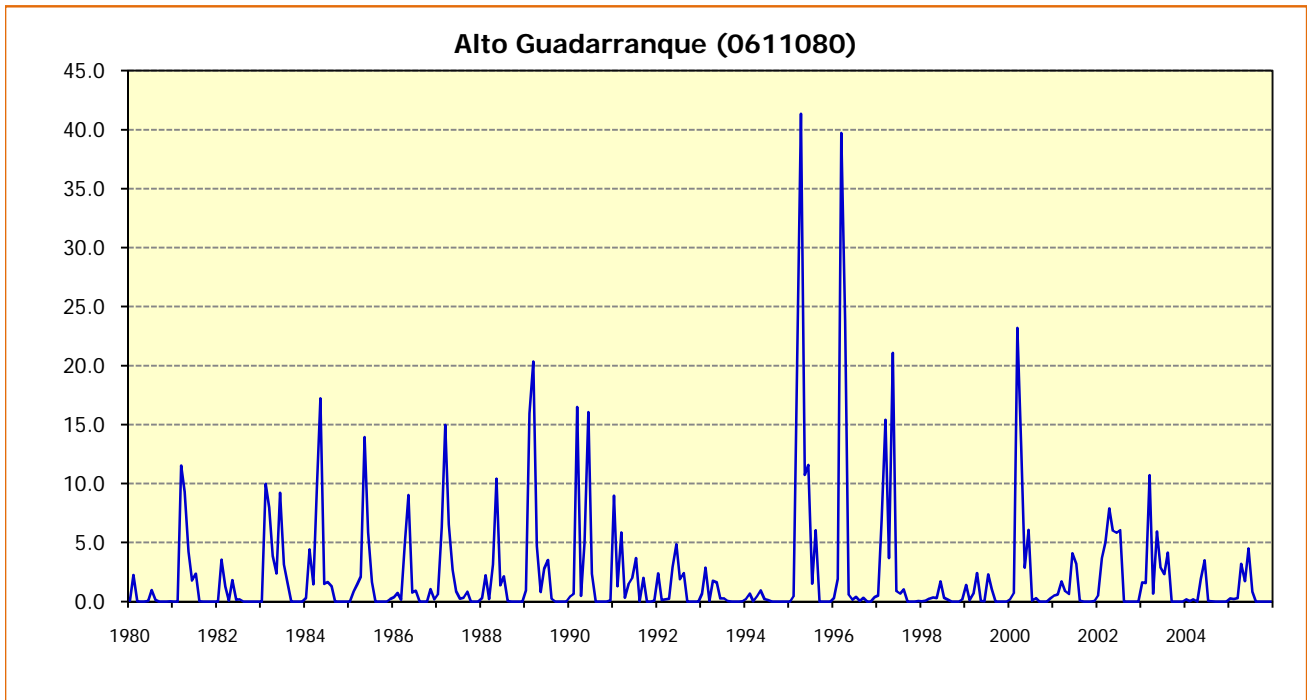


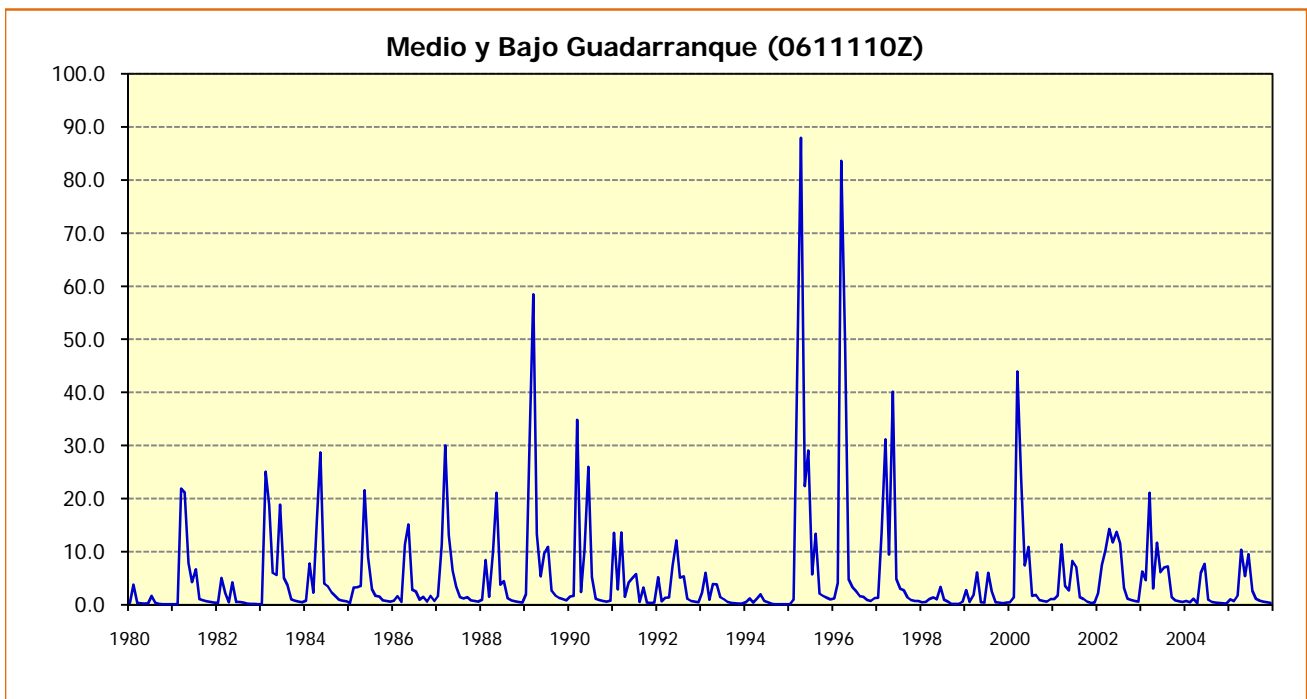
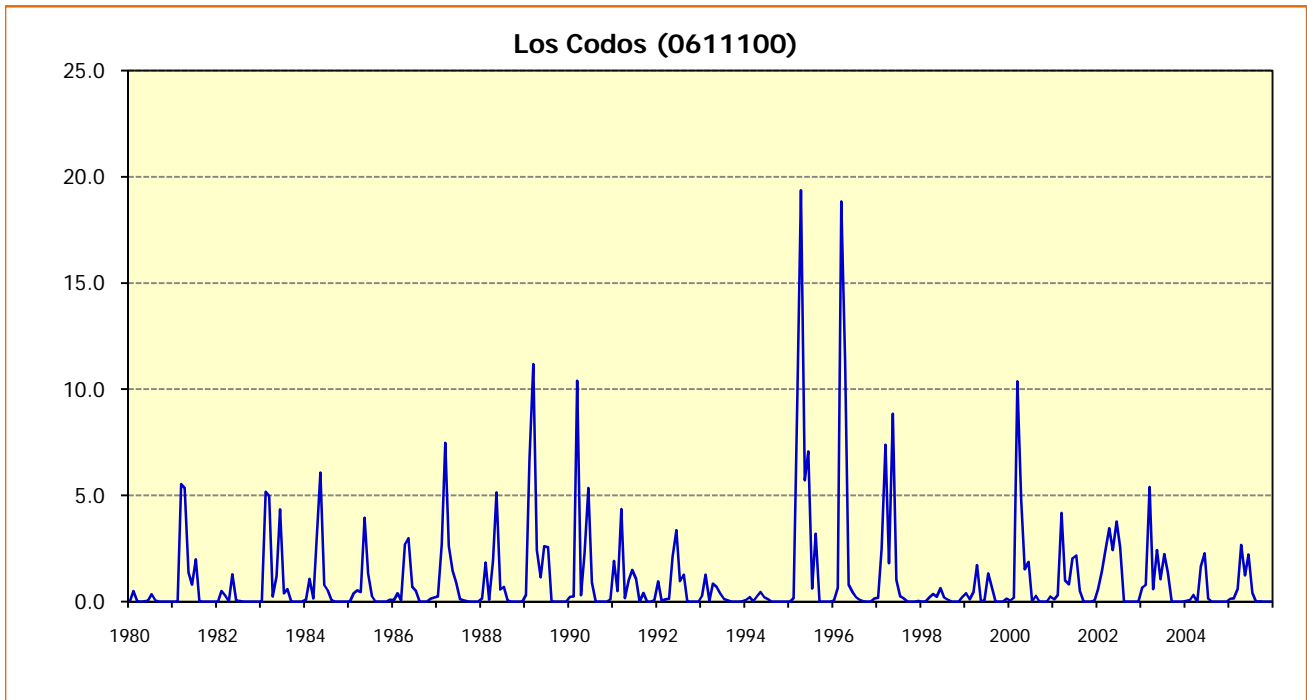
Año	Mes	Embalse de Guadarranque (0611090)	Los Codos (0611100)	Medio y Bajo Guadarranque (061110Z)	La Madre Vieja (0611120)
2005	11	0.39	0.14	0.67	0.12
2005	12	1.09	0.58	1.71	0.33
2006	1	6.76	2.66	10.32	2.53
2006	2	3.33	1.23	5.40	1.44
2006	3	7.44	2.21	9.53	1.64
2006	4	1.36	0.41	2.60	0.61
2006	5	0.22	0.00	1.12	0.43
2006	6	0.04	0.01	0.75	0.33
2006	7	0.00	0.00	0.56	0.26
2006	8	0.00	0.00	0.45	0.21
2006	9	0.00	0.00	0.35	0.17
<b>Media Anual 1940/41-2005/06</b>		<b>58.25</b>	<b>16.77</b>	<b>76.76</b>	<b>12.23</b>
<b>Media Anual 1980/81-2005/06</b>		<b>45.58</b>	<b>13.05</b>	<b>63.36</b>	<b>12.00</b>

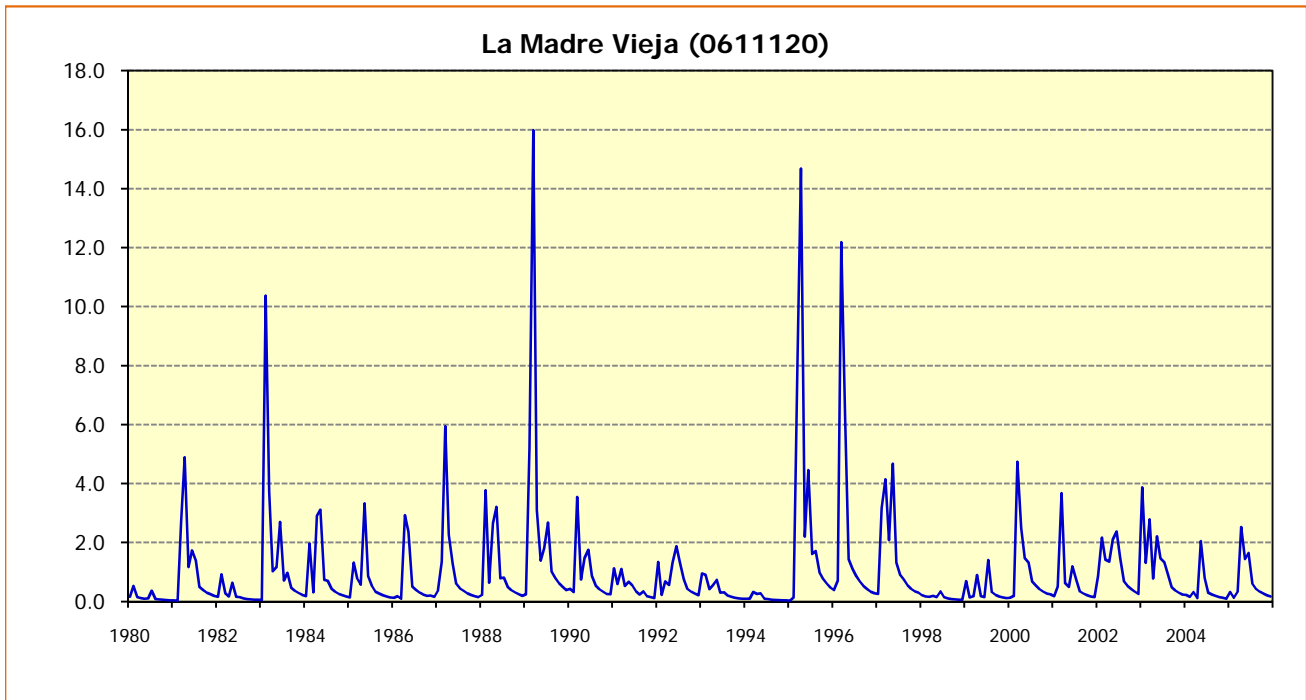












2.1.2. SUBSISTEMA I-2. Cuenca del río Guadiaro

Año	Mes	Alto Guadalevín (0612010A)	Cabecera Guadiaro (0612010B)	Gaduaraes (0612020)	Guadiaro Montejaque-Cortes (0612030)	Alto Genal (0612040A)	Bajo Genal (0612040B)	Alto Hozgarganta (0612050A)
1940	10	1.24	4.38	3.64	15.19	10.40	15.18	5.65
1940	11	1.01	5.63	4.14	18.68	10.87	13.80	6.04
1940	12	0.77	3.62	1.67	7.84	5.08	6.01	2.46
1941	1	7.02	47.71	30.68	131.70	78.44	92.53	51.99
1941	2	7.47	65.90	29.30	154.27	60.33	71.63	51.65
1941	3	3.42	32.28	13.43	63.85	14.73	17.96	10.73
1941	4	3.32	22.82	11.50	49.42	21.71	25.69	14.16
1941	5	1.61	12.70	5.13	23.37	10.14	11.25	2.11
1941	6	0.76	5.20	1.77	8.19	4.56	5.02	0.13
1941	7	0.51	3.05	1.42	4.83	3.27	3.50	0.30
1941	8	0.37	1.74	0.85	2.73	2.23	2.36	0.00
1941	9	0.50	2.02	1.00	4.01	6.03	6.96	0.37
1941	10	0.13	2.62	1.03	4.42	4.51	4.70	0.04
1941	11	0.71	4.66	3.34	15.02	7.07	8.93	3.39
1941	12	0.78	6.45	4.37	20.17	7.36	9.29	3.74
1942	1	0.83	7.47	5.14	22.04	9.66	11.41	7.17
1942	2	1.27	7.49	2.95	15.50	4.94	6.10	5.41
1942	3	2.13	19.73	9.57	45.16	18.01	20.12	11.60
1942	4	2.30	16.44	10.17	43.67	25.58	29.40	15.32
1942	5	1.10	17.30	7.11	33.06	15.47	16.20	0.24
1942	6	0.44	4.26	1.48	6.92	5.01	5.35	0.01
1942	7	0.29	2.41	1.11	3.90	3.17	3.34	0.05
1942	8	0.22	1.69	0.85	2.73	2.11	2.21	0.00
1942	9	0.34	1.29	0.62	2.48	1.58	1.91	0.16
1942	10	1.30	5.25	3.49	14.56	6.51	9.18	4.07
1942	11	1.60	18.90	11.12	50.15	33.57	35.85	6.05
1942	12	2.75	20.97	9.80	45.09	27.23	30.05	14.44
1943	1	3.71	17.19	9.42	40.41	22.23	28.91	17.45
1943	2	1.97	11.26	3.75	20.29	14.98	16.66	4.09
1943	3	3.56	31.22	13.15	62.12	32.68	36.46	18.64
1943	4	1.97	16.81	7.14	30.98	16.58	18.29	4.94
1943	5	1.06	10.19	3.36	15.73	7.68	8.17	0.22
1943	6	0.52	3.66	1.11	5.19	4.09	4.33	0.01
1943	7	0.34	2.32	1.02	3.50	2.77	2.90	0.03
1943	8	0.26	1.47	0.71	2.27	1.88	1.96	0.00
1943	9	0.37	1.51	0.64	2.58	1.48	1.81	0.13
1943	10	0.23	1.16	0.94	3.90	1.89	3.20	0.79
1943	11	0.20	1.90	0.74	3.48	1.23	1.40	0.13
1943	12	5.53	19.34	10.64	49.02	12.89	25.97	34.64
1944	1	1.33	11.84	5.03	22.66	8.90	9.78	0.66
1944	2	2.32	7.60	2.65	13.93	6.97	9.37	10.42
1944	3	1.95	20.69	8.72	41.27	16.19	17.84	4.49
1944	4	1.38	12.89	5.86	25.22	11.64	12.65	2.88
1944	5	0.85	5.45	2.04	9.27	6.03	6.39	1.24
1944	6	0.48	3.14	1.20	5.44	4.01	4.35	0.71
1944	7	0.29	1.84	0.86	2.98	3.06	3.17	0.03
1944	8	0.25	1.23	0.67	2.07	2.08	2.16	0.01





Apéndice II.2. SERIES DE APORTACIONES POR MASA DE AGUA

PLAN HIDROLÓGICO DE LA DEMARCACIÓN HIDROGRÁFICA DE LAS CUENCAS MEDITERRÁNEAS ANDALUZAS

Año	Mes	Alto Guadalévín (0612010A)	Cabecera Guadiaro (0612010B)	Gaduares (0612020)	Guadiaro Montejaque- Cortes (0612030)	Alto Genal (0612040A)	Bajo Genal (0612040B)	Alto Hozgarganta (0612050A)
1944	9	0.28	1.21	0.62	2.48	1.84	2.33	0.13
1944	10	0.47	1.54	1.07	3.71	2.91	3.54	0.40
1944	11	1.08	7.27	2.64	15.31	12.38	13.36	2.32
1944	12	1.66	6.12	1.32	9.15	11.13	12.00	3.22
1945	1	2.09	16.84	6.06	34.87	18.12	20.81	11.18
1945	2	1.27	10.18	2.10	15.45	7.62	8.17	0.67
1945	3	0.98	7.53	0.83	10.87	4.41	5.08	2.63
1945	4	0.37	3.60	0.48	4.64	3.24	3.41	0.07
1945	5	0.28	2.03	0.19	2.38	2.62	2.71	0.00
1945	6	0.17	1.70	0.07	1.85	1.97	2.03	0.00
1945	7	0.12	0.99	0.08	1.12	1.52	1.56	0.01
1945	8	0.09	0.82	0.05	0.91	1.14	1.17	0.00
1945	9	0.10	0.73	0.02	0.78	0.89	0.91	0.00
1945	10	0.13	0.45	0.02	1.05	0.94	1.34	0.31
1945	11	0.47	1.90	0.59	5.33	3.47	4.56	3.78
1945	12	5.30	25.47	11.22	66.52	32.20	40.66	28.11
1946	1	4.44	13.58	8.49	34.28	21.67	24.51	10.42
1946	2	2.62	6.33	1.44	10.78	6.55	7.80	7.34
1946	3	6.09	40.69	15.60	82.61	34.73	38.07	19.24
1946	4	4.49	17.00	4.79	31.76	17.75	22.72	15.71
1946	5	6.46	43.88	15.83	93.86	42.12	45.39	24.45
1946	6	2.49	8.78	1.98	13.08	6.19	6.71	0.06
1946	7	2.04	4.09	0.29	4.75	3.53	3.78	0.07
1946	8	1.69	1.96	0.25	2.25	2.31	2.46	0.00
1946	9	1.66	1.87	0.18	2.07	1.60	1.69	0.00
1946	10	1.47	2.11	0.26	2.68	1.38	1.54	0.41
1946	11	1.65	3.26	1.03	6.61	2.38	3.29	3.93
1946	12	1.73	4.40	1.14	7.13	1.90	2.16	1.77
1947	1	4.92	19.85	11.04	48.98	7.64	11.99	21.93
1947	2	9.53	75.74	17.67	170.47	59.50	75.37	73.79
1947	3	7.34	66.94	18.97	144.46	62.04	75.19	40.08
1947	4	3.96	21.78	13.80	43.72	15.33	16.41	1.15
1947	5	2.17	8.50	4.33	14.51	5.61	6.12	0.35
1947	6	1.69	4.28	0.60	5.21	3.49	3.75	0.01
1947	7	1.35	2.41	0.31	2.80	2.44	2.58	0.03
1947	8	1.09	1.77	0.22	2.03	1.68	1.77	0.00
1947	9	1.21	2.01	0.18	2.27	1.29	1.45	0.02
1947	10	1.32	2.05	0.36	3.68	2.96	3.64	1.23
1947	11	1.55	2.84	2.18	6.09	4.20	4.78	1.83
1947	12	4.50	16.38	8.96	50.16	32.14	34.75	19.12
1948	1	6.64	30.14	15.91	78.36	50.65	56.78	32.00
1948	2	5.56	21.80	16.45	53.16	26.43	29.86	19.91
1948	3	4.43	11.74	8.07	23.66	14.05	15.11	3.54
1948	4	4.01	7.55	4.85	14.92	12.32	14.73	7.77
1948	5	5.00	16.02	10.83	33.02	11.56	12.41	6.66
1948	6	2.64	7.03	1.71	10.03	5.28	5.52	0.01
1948	7	1.95	3.28	0.64	4.14	3.31	3.43	0.03
1948	8	1.79	2.27	0.25	2.56	2.18	2.26	0.00
1948	9	1.73	1.88	0.18	2.07	1.53	1.58	0.00

Año	Mes	Alto Guadalquivir (0612010A)	Cabecera Guadiaro (0612010B)	Gaduarez (0612020)	Guadiaro Montejaque-Cortes (0612030)	Alto Genal (0612040A)	Bajo Genal (0612040B)	Alto Hozgarganta (0612050A)
1948	10	0.73	1.40	0.53	2.95	1.46	1.96	1.14
1948	11	0.58	2.16	0.46	3.29	1.15	1.25	0.36
1948	12	0.89	1.62	4.61	7.66	3.08	5.11	8.19
1949	1	3.73	8.73	5.12	20.34	6.61	7.33	3.57
1949	2	1.25	3.19	0.97	5.73	2.52	2.88	3.23
1949	3	1.43	4.35	0.63	8.13	3.50	5.27	6.08
1949	4	2.05	4.14	0.52	5.88	2.72	3.25	2.05
1949	5	1.25	3.06	0.64	4.96	2.26	2.46	0.70
1949	6	0.59	1.09	0.40	1.72	1.52	1.61	0.01
1949	7	0.39	0.89	0.14	1.15	1.26	1.32	0.02
1949	8	0.40	0.67	0.10	0.82	1.02	1.07	0.02
1949	9	4.26	6.21	1.38	9.43	1.26	1.63	0.82
1949	10	0.81	3.15	1.56	6.28	1.97	2.05	0.08
1949	11	0.76	2.01	1.13	5.64	1.75	2.41	2.61
1949	12	1.78	3.92	4.18	13.25	4.87	7.25	6.98
1950	1	2.33	7.50	7.05	24.97	8.49	11.15	9.24
1950	2	1.34	6.20	2.12	17.47	6.09	7.08	9.19
1950	3	1.07	5.11	2.93	14.54	4.68	6.21	9.34
1950	4	1.19	5.20	0.63	9.94	3.76	4.12	0.84
1950	5	1.15	2.36	0.55	4.03	2.53	2.80	1.40
1950	6	0.75	1.16	0.39	1.75	1.89	2.01	0.01
1950	7	0.13	0.61	0.33	1.05	1.57	1.64	0.02
1950	8	0.03	0.25	0.27	0.56	1.22	1.27	0.00
1950	9	0.31	0.51	0.29	0.83	0.95	1.00	0.00
1950	10	0.20	0.37	0.21	0.87	1.06	1.27	0.41
1950	11	0.21	0.86	0.39	1.74	0.86	0.94	0.09
1950	12	1.60	5.40	3.16	14.55	2.61	3.38	6.92
1951	1	2.40	15.07	10.52	45.17	11.33	13.55	13.16
1951	2	4.37	29.99	13.10	68.95	28.53	31.98	28.34
1951	3	3.28	26.16	12.76	60.54	37.87	40.49	21.56
1951	4	1.24	9.15	4.26	18.54	8.50	9.31	6.64
1951	5	0.74	4.41	1.67	7.56	7.39	7.72	1.13
1951	6	0.42	2.30	0.74	3.44	3.98	4.13	0.00
1951	7	0.29	0.94	0.41	1.42	2.74	2.83	0.02
1951	8	0.21	0.48	0.23	0.73	1.86	1.91	0.00
1951	9	0.39	1.11	0.39	1.56	1.35	1.41	0.01
1951	10	0.12	1.15	0.24	1.69	1.17	1.23	0.17
1951	11	2.86	20.21	13.46	62.47	25.79	30.48	15.31
1951	12	2.41	16.47	7.04	37.72	23.02	27.44	18.09
1952	1	0.62	12.69	6.08	28.83	14.44	15.90	10.32
1952	2	0.61	12.37	5.50	23.65	9.85	10.32	1.93
1952	3	2.94	12.67	2.63	24.03	10.80	12.39	17.30
1952	4	1.90	26.37	9.59	49.31	21.47	21.87	5.17
1952	5	1.58	16.76	6.47	34.57	16.58	17.35	11.69
1952	6	0.53	4.93	0.43	6.65	5.22	5.43	0.16
1952	7	0.33	2.84	0.25	3.46	3.26	3.37	0.03
1952	8	0.33	1.78	0.23	2.17	2.18	2.26	0.00
1952	9	0.52	2.50	0.23	2.89	1.57	1.63	0.00
1952	10	0.53	1.34	0.32	2.02	1.37	1.47	0.23



Año	Mes	Alto Guadalévín (0612010A)	Cabecera Guadiaro (0612010B)	Gaduarez (0612020)	Guadiaro Montejaque- Cortes (0612030)	Alto Genal (0612040A)	Bajo Genal (0612040B)	Alto Hozgarganta (0612050A)
1952	11	0.43	1.03	0.29	2.11	1.71	2.82	2.48
1952	12	0.65	5.06	2.54	13.63	3.84	4.37	3.56
1953	1	1.15	7.24	5.55	21.49	5.78	7.48	11.19
1953	2	1.16	6.72	2.98	15.66	9.64	11.21	14.64
1953	3	2.17	21.90	4.97	40.92	21.33	25.35	22.20
1953	4	0.70	9.85	2.19	18.33	9.74	10.78	9.13
1953	5	0.32	5.96	0.74	8.65	5.26	5.58	0.03
1953	6	0.17	2.19	0.46	3.04	3.38	3.54	0.01
1953	7	0.13	1.48	0.23	1.86	2.44	2.54	0.02
1953	8	0.09	0.93	0.15	1.15	1.69	1.75	0.00
1953	9	0.12	0.83	0.15	1.04	1.23	1.28	0.00
1953	10	0.45	1.26	0.33	2.96	2.73	3.03	0.78
1953	11	0.55	2.77	0.42	5.36	3.88	4.61	2.10
1953	12	0.82	11.12	3.68	31.17	18.79	22.06	26.97
1954	1	0.70	4.26	0.86	7.93	6.08	6.75	2.99
1954	2	0.66	10.47	6.04	27.53	5.88	6.31	4.30
1954	3	1.28	30.15	14.85	78.89	43.08	48.10	35.69
1954	4	0.47	7.83	2.66	15.28	8.10	8.77	2.73
1954	5	0.34	4.30	0.59	6.27	4.85	5.15	0.01
1954	6	0.24	2.36	0.26	2.99	3.38	3.53	0.02
1954	7	0.07	1.44	0.22	1.79	2.38	2.46	0.02
1954	8	0.04	0.92	0.22	1.20	1.64	1.69	0.00
1954	9	0.06	0.78	0.21	1.04	1.20	1.23	0.00
1954	10	0.06	0.87	0.23	1.26	1.02	1.06	0.02
1954	11	0.43	0.96	0.34	2.76	2.77	3.90	3.78
1954	12	0.70	6.83	6.44	23.67	11.05	11.52	3.12
1955	1	3.40	21.53	11.46	59.39	31.51	36.55	31.67
1955	2	7.98	48.75	17.05	96.81	50.68	58.18	52.09
1955	3	3.55	33.53	12.88	69.09	38.88	42.99	20.41
1955	4	1.39	15.92	4.91	25.58	11.27	11.99	0.92
1955	5	0.92	6.18	0.57	7.58	5.33	5.67	0.05
1955	6	0.56	3.60	0.33	4.19	3.57	3.74	0.00
1955	7	0.38	1.83	0.22	2.13	2.53	2.64	0.02
1955	8	0.29	1.31	0.22	1.57	1.74	1.81	0.00
1955	9	0.30	1.05	0.21	1.30	1.26	1.31	0.00
1955	10	1.91	5.17	1.25	9.59	3.98	5.52	3.82
1955	11	1.63	15.32	4.22	30.28	11.80	12.85	7.14
1955	12	2.07	18.12	14.39	61.76	24.92	27.99	17.47
1956	1	3.06	18.43	7.84	36.55	19.26	21.15	11.92
1956	2	3.23	19.83	7.06	40.30	18.90	27.24	28.74
1956	3	4.12	36.69	11.38	81.60	41.69	53.57	43.24
1956	4	3.40	32.22	13.58	71.69	37.16	43.62	17.54
1956	5	1.30	15.35	5.66	26.23	12.74	13.60	0.01
1956	6	0.65	8.29	1.00	10.70	4.59	5.01	0.01
1956	7	0.48	3.46	0.43	4.17	3.04	3.25	0.06
1956	8	0.54	2.33	0.61	3.72	2.79	3.48	0.01
1956	9	0.72	2.31	0.62	3.73	1.73	2.14	0.27
1956	10	0.17	3.04	0.22	3.93	1.52	1.83	0.03
1956	11	0.40	2.36	0.35	4.90	2.08	3.76	1.63

Año	Mes	Alto Guadalquivir (0612010A)	Cabecera Guadiaro (0612010B)	Gaduarez (0612020)	Guadiaro Montejaque-Cortes (0612030)	Alto Genal (0612040A)	Bajo Genal (0612040B)	Alto Hozgarganta (0612050A)
1956	12	0.42	2.26	0.56	4.54	1.59	1.85	0.51
1957	1	0.50	5.49	2.22	11.21	1.86	3.68	1.09
1957	2	0.66	7.18	3.90	15.81	2.83	3.14	1.75
1957	3	0.31	4.90	2.32	11.02	3.32	4.43	1.53
1957	4	1.20	8.17	3.90	21.31	8.80	13.12	13.68
1957	5	1.48	14.56	11.38	38.64	9.96	11.46	7.99
1957	6	0.47	4.74	1.69	8.70	3.80	4.07	0.02
1957	7	0.28	1.61	0.94	2.96	2.65	2.79	0.04
1957	8	0.21	0.94	0.52	1.59	1.83	1.92	0.00
1957	9	0.23	0.93	0.21	1.30	1.36	1.52	0.12
1957	10	0.99	4.15	7.26	15.53	5.20	5.96	1.33
1957	11	1.15	9.44	11.79	33.11	11.77	13.38	4.32
1957	12	2.62	18.54	4.00	36.50	16.63	17.80	8.16
1958	1	1.19	9.77	3.71	19.20	9.87	10.53	4.65
1958	2	1.13	6.36	1.50	10.79	4.10	4.34	1.59
1958	3	1.65	7.01	5.64	17.10	8.00	8.86	7.26
1958	4	0.61	14.31	9.69	29.81	8.69	9.03	0.95
1958	5	0.38	4.00	0.81	5.69	3.92	4.03	0.01
1958	6	0.23	1.51	0.61	2.29	2.78	2.85	0.01
1958	7	0.17	0.91	0.34	1.32	2.07	2.11	0.01
1958	8	0.13	0.80	0.22	1.07	1.46	1.51	0.09
1958	9	0.15	0.78	0.21	1.04	1.10	1.14	0.00
1958	10	0.07	0.57	0.23	1.07	0.98	1.08	0.08
1958	11	0.16	0.96	0.21	1.54	0.98	1.47	0.32
1958	12	8.86	59.31	15.90	137.46	57.54	74.08	58.13
1959	1	2.47	11.77	15.28	34.69	31.49	35.22	10.49
1959	2	1.82	10.13	6.81	21.25	12.47	13.39	4.76
1959	3	1.48	13.61	4.15	26.44	10.97	12.26	9.68
1959	4	0.72	7.83	2.89	14.30	5.61	6.03	0.81
1959	5	1.77	8.74	3.73	18.70	7.23	7.80	5.96
1959	6	0.65	6.10	1.60	9.50	4.59	4.80	0.00
1959	7	0.40	2.35	0.59	3.29	2.94	3.05	0.03
1959	8	0.29	1.43	0.22	1.75	1.97	2.04	0.00
1959	9	0.37	0.92	0.21	1.18	1.40	1.48	0.00
1959	10	0.71	1.56	0.23	2.73	1.68	2.64	0.87
1959	11	1.30	2.53	3.11	7.95	3.90	6.85	4.51
1959	12	2.15	22.66	14.76	54.81	13.45	14.84	8.97
1960	1	2.42	14.78	7.43	34.91	15.48	19.75	18.94
1960	2	9.30	60.08	19.78	123.61	70.96	85.07	61.28
1960	3	7.83	75.06	21.43	149.73	71.72	82.04	47.66
1960	4	1.92	22.78	13.12	45.28	13.95	15.65	3.45
1960	5	1.23	11.00	5.97	19.41	8.33	8.93	0.40
1960	6	0.75	6.07	0.96	7.68	4.13	4.41	0.01
1960	7	0.49	3.31	0.54	4.03	2.79	2.94	0.04
1960	8	0.36	1.97	0.22	2.26	1.88	1.98	0.00
1960	9	0.37	1.30	0.21	1.56	1.35	1.41	0.00
1960	10	1.94	12.95	4.79	33.12	14.59	19.40	7.21
1960	11	1.33	18.51	5.71	38.22	16.94	18.03	2.98
1960	12	2.77	21.57	7.11	41.60	16.17	17.94	7.46



Año	Mes	Alto Guadalquivir (0612010A)	Cabecera Guadiaro (0612010B)	Gaduarez (0612020)	Guadiaro Montejaque-Cortes (0612030)	Alto Genal (0612040A)	Bajo Genal (0612040B)	Alto Hozgarganta (0612050A)
1961	1	1.30	18.35	1.82	30.36	9.60	10.22	5.79
1961	2	0.62	9.05	1.20	12.59	4.27	4.48	0.02
1961	3	0.64	6.95	1.05	10.50	6.45	8.00	2.60
1961	4	0.47	8.31	1.32	12.71	7.96	8.29	1.16
1961	5	1.14	5.00	1.85	10.45	5.32	6.04	6.98
1961	6	0.40	14.28	6.38	25.57	11.55	11.70	0.06
1961	7	0.23	2.73	1.16	4.37	3.70	3.79	0.02
1961	8	0.17	1.09	0.60	1.81	2.31	2.38	0.00
1961	9	0.30	1.06	0.22	1.59	1.62	1.70	0.06
1961	10	0.08	1.45	0.66	2.89	1.52	1.59	0.06
1961	11	6.72	34.92	10.85	74.15	44.39	58.33	32.79
1961	12	6.64	42.37	11.86	86.00	64.27	77.30	27.34
1962	1	2.93	33.71	10.18	61.28	26.60	28.91	7.31
1962	2	1.87	10.18	2.62	16.33	6.69	7.58	3.56
1962	3	4.79	46.41	17.30	103.65	68.74	77.91	43.43
1962	4	3.01	22.96	3.26	38.74	24.27	30.35	7.14
1962	5	1.71	16.51	0.76	21.32	9.79	10.47	0.11
1962	6	0.87	6.93	0.20	8.09	4.66	5.00	0.46
1962	7	0.59	3.29	0.20	3.70	3.09	3.27	0.05
1962	8	0.44	2.20	0.20	2.49	2.07	2.18	0.00
1962	9	0.46	1.64	0.20	1.91	1.46	1.54	0.03
1962	10	1.45	7.89	2.11	18.58	8.90	11.20	2.07
1962	11	1.85	15.04	1.41	28.43	12.57	13.85	5.96
1962	12	7.26	30.25	6.12	54.02	27.89	38.31	28.05
1963	1	10.06	89.64	17.92	179.16	107.92	142.43	46.06
1963	2	9.38	77.93	14.82	146.34	67.48	84.81	57.32
1963	3	3.83	35.48	8.68	54.83	21.77	23.82	4.25
1963	4	2.86	31.59	7.40	56.61	25.94	29.21	11.42
1963	5	1.92	13.67	1.73	18.31	8.07	9.04	1.21
1963	6	0.98	9.39	0.87	11.78	4.64	5.01	0.41
1963	7	0.63	4.80	0.20	5.33	3.17	3.37	0.05
1963	8	0.45	3.03	0.20	3.34	2.11	2.23	0.00
1963	9	0.48	2.99	0.21	3.37	1.51	1.71	0.29
1963	10	0.17	1.54	1.09	3.01	1.33	1.50	0.07
1963	11	3.11	19.38	11.35	51.14	20.44	23.95	10.46
1963	12	12.46	84.68	27.38	174.83	116.33	138.07	63.41
1964	1	2.49	18.68	4.82	30.77	11.32	13.74	3.94
1964	2	4.94	32.17	10.89	64.58	39.30	47.25	25.57
1964	3	2.79	31.03	11.98	66.49	37.84	41.66	16.69
1964	4	1.10	13.46	5.65	24.11	10.02	10.91	1.38
1964	5	0.77	6.74	1.04	9.06	5.14	5.63	0.02
1964	6	0.51	4.53	1.25	6.38	3.75	4.00	0.07
1964	7	0.41	2.59	1.04	3.85	2.69	2.83	0.03
1964	8	0.30	1.48	1.04	2.64	1.85	1.93	0.00
1964	9	0.32	0.77	1.00	1.85	1.33	1.39	0.00
1964	10	0.09	0.83	0.72	1.87	1.11	1.16	0.00
1964	11	0.73	3.43	1.60	10.32	6.79	9.20	4.71
1964	12	2.64	7.63	5.98	19.03	8.57	10.95	11.26
1965	1	3.45	15.03	9.92	37.30	12.34	15.15	13.19

Año	Mes	Alto Guadalquivir (0612010A)	Cabecera Guadiaro (0612010B)	Gaduarez (0612020)	Guadiaro Montejaque-Cortes (0612030)	Alto Genal (0612040A)	Bajo Genal (0612040B)	Alto Hozgarganta (0612050A)
1965	2	3.20	16.05	6.97	32.18	13.44	15.90	11.99
1965	3	2.24	23.28	10.16	48.82	29.15	30.90	8.98
1965	4	0.96	5.77	1.60	9.06	6.93	7.40	0.07
1965	5	0.62	2.69	0.70	3.78	4.52	4.75	0.00
1965	6	0.35	1.86	0.79	2.83	3.16	3.29	0.08
1965	7	0.24	0.75	0.70	1.51	2.25	2.33	0.02
1965	8	0.11	0.11	0.70	0.85	1.57	1.62	0.00
1965	9	1.63	1.63	1.98	3.64	3.81	5.68	1.19
1965	10	2.60	14.17	6.34	35.90	25.60	31.03	6.65
1965	11	1.59	14.11	9.43	33.24	14.83	16.94	5.02
1965	12	2.28	12.01	11.34	32.37	12.16	13.65	9.33
1966	1	3.52	26.73	17.46	65.64	24.48	27.48	21.20
1966	2	7.15	38.41	15.10	72.47	29.70	34.05	31.12
1966	3	1.42	16.16	9.17	30.33	11.23	11.78	0.15
1966	4	0.85	7.78	4.83	15.25	5.24	5.65	1.55
1966	5	0.58	3.98	1.75	6.37	3.97	4.15	0.01
1966	6	0.33	2.34	0.80	3.34	2.92	3.02	0.02
1966	7	0.24	0.93	0.87	1.88	2.11	2.18	0.02
1966	8	0.10	0.10	0.89	1.04	1.48	1.54	0.00
1966	9	0.31	0.31	0.92	1.24	1.14	1.20	0.02
1966	10	0.29	0.97	3.76	6.26	1.31	1.69	1.03
1966	11	1.26	8.44	7.60	25.32	2.60	3.45	3.78
1966	12	0.60	4.35	4.44	11.67	1.38	1.70	1.10
1967	1	1.26	5.59	4.31	15.60	1.84	2.90	4.12
1967	2	6.61	21.63	11.00	47.37	10.79	15.30	23.89
1967	3	1.19	5.25	6.42	14.14	5.48	5.89	0.53
1967	4	0.71	3.55	1.73	6.92	3.07	3.42	0.98
1967	5	0.53	2.80	0.57	4.13	2.45	2.59	0.14
1967	6	0.38	1.55	1.06	3.06	1.96	2.08	1.84
1967	7	0.26	0.74	0.71	1.56	1.63	1.69	0.02
1967	8	0.19	0.19	0.70	0.93	1.21	1.25	0.00
1967	9	0.20	0.20	0.69	0.91	0.93	0.97	0.00
1967	10	0.75	2.22	1.30	5.69	4.88	6.25	3.89
1967	11	3.52	14.57	5.73	29.75	18.97	24.16	9.68
1967	12	1.16	5.79	1.82	9.53	7.68	8.16	0.46
1968	1	0.56	3.23	0.95	4.86	4.04	4.28	0.04
1968	2	7.14	25.84	12.07	53.33	35.62	42.96	35.12
1968	3	2.45	28.74	15.03	58.73	27.56	29.55	8.87
1968	4	1.00	10.72	5.04	20.33	6.35	6.92	1.10
1968	5	0.70	5.63	2.81	9.72	4.41	4.70	0.14
1968	6	0.38	2.07	1.54	3.89	3.29	3.45	0.04
1968	7	0.26	0.71	1.06	1.87	2.39	2.48	0.02
1968	8	0.21	0.72	0.70	1.49	1.67	1.76	0.00
1968	9	0.21	0.44	0.61	1.09	1.24	1.30	0.00
1968	10	0.09	0.50	0.40	1.25	1.06	1.14	0.00
1968	11	1.04	4.15	2.89	11.53	5.05	7.66	2.81
1968	12	2.59	18.51	14.80	50.70	13.64	15.62	7.89
1969	1	4.71	34.92	22.75	85.92	43.90	50.52	21.25
1969	2	7.40	33.67	14.37	69.20	40.10	49.08	21.58



Apéndice II.2. SERIES DE APORTACIONES POR MASA DE AGUA

PLAN HIDROLÓGICO DE LA DEMARCACIÓN HIDROGRÁFICA DE LAS CUENCAS MEDITERRÁNEAS ANDALUZAS

Año	Mes	Alto Guadalquivir (0612010A)	Cabecera Guadiaro (0612010B)	Gaduarez (0612020)	Guadiaro Montejaque-Cortes (0612030)	Alto Genal (0612040A)	Bajo Genal (0612040B)	Alto Hozgarganta (0612050A)
1969	3	5.41	41.68	26.05	95.14	46.83	54.15	29.61
1969	4	2.12	15.01	11.86	33.77	17.54	20.22	12.13
1969	5	1.57	7.75	4.04	14.24	6.43	7.34	2.62
1969	6	0.89	3.99	2.41	6.99	4.04	4.47	1.11
1969	7	0.58	2.18	1.08	3.46	2.83	3.05	0.20
1969	8	0.62	1.40	0.77	2.26	1.96	2.11	0.00
1969	9	1.33	3.28	0.86	4.92	2.88	3.12	0.00
1969	10	1.51	8.45	3.10	18.80	6.82	7.83	0.40
1969	11	2.58	14.66	8.53	35.52	10.64	14.62	9.34
1969	12	2.85	11.34	4.69	22.46	6.11	7.50	6.02
1970	1	13.04	89.81	45.03	211.36	97.25	120.30	41.11
1970	2	2.80	20.42	6.27	33.74	7.75	9.12	5.66
1970	3	1.98	11.08	4.09	19.19	6.31	8.18	4.45
1970	4	1.21	11.12	4.96	18.67	6.00	7.00	8.75
1970	5	1.06	6.93	2.48	11.67	4.12	4.71	3.20
1970	6	0.96	7.26	4.65	17.90	3.97	4.82	3.79
1970	7	0.50	3.08	1.32	5.19	2.55	2.77	0.04
1970	8	0.35	1.89	0.86	2.99	1.73	1.85	0.00
1970	9	0.35	1.71	0.58	2.41	1.25	1.32	0.00
1970	10	0.09	2.31	0.30	2.80	1.05	1.10	0.00
1970	11	0.43	1.58	0.71	3.49	1.04	1.40	0.21
1970	12	2.53	4.83	1.11	8.36	4.22	7.13	2.37
1971	1	3.23	21.78	14.76	57.94	14.68	18.46	13.68
1971	2	1.04	10.37	4.38	19.08	6.15	6.65	2.44
1971	3	1.54	9.70	3.86	18.03	5.67	6.63	5.28
1971	4	4.40	31.14	11.72	64.04	22.82	28.71	22.85
1971	5	3.24	25.43	10.39	57.41	21.12	25.47	24.32
1971	6	1.03	11.99	4.28	20.44	8.32	8.92	6.29
1971	7	0.60	4.27	1.33	6.33	4.05	4.33	0.56
1971	8	0.45	2.83	0.61	3.75	2.63	2.79	0.00
1971	9	0.46	2.41	0.31	2.91	1.84	1.93	0.00
1971	10	0.12	2.38	0.32	2.85	1.56	1.61	0.00
1971	11	0.32	1.89	0.19	2.75	1.34	1.71	0.05
1971	12	1.97	5.98	1.55	10.99	2.60	3.96	2.28
1972	1	3.19	17.35	9.43	43.85	9.45	14.01	16.13
1972	2	2.73	24.34	12.02	62.04	10.17	13.10	21.50
1972	3	2.98	23.73	11.18	58.87	13.42	19.16	29.20
1972	4	0.97	8.74	1.90	13.83	5.32	6.09	0.59
1972	5	0.78	6.61	1.52	9.82	3.69	4.36	0.41
1972	6	0.42	3.18	0.90	4.42	2.71	2.91	0.00
1972	7	0.28	1.65	0.67	2.44	2.05	2.16	0.00
1972	8	0.21	1.30	0.37	1.73	1.45	1.51	0.00
1972	9	0.58	1.51	0.26	2.51	1.69	3.49	2.42
1972	10	1.14	7.04	3.10	17.85	9.64	14.19	12.95
1972	11	2.01	11.14	3.22	20.12	8.25	10.50	9.68
1972	12	2.83	12.87	5.04	29.91	11.25	14.27	11.91
1973	1	2.61	18.44	12.03	48.89	16.97	19.71	15.67
1973	2	0.78	7.23	3.57	13.82	6.74	7.26	5.23
1973	3	0.95	5.21	2.28	9.87	4.54	5.05	5.95

Año	Mes	Alto Guadalquivir (0612010A)	Cabecera Guadiaro (0612010B)	Gaduarez (0612020)	Guadiaro Montejaque-Cortes (0612030)	Alto Genal (0612040A)	Bajo Genal (0612040B)	Alto Hozgarganta (0612050A)
1973	4	0.56	4.43	1.72	6.96	3.33	3.52	3.32
1973	5	1.09	4.95	4.66	12.63	6.25	6.78	4.48
1973	6	0.31	3.17	1.35	5.36	3.96	4.11	1.53
1973	7	0.10	1.16	1.00	2.37	2.42	2.50	0.06
1973	8	0.07	0.57	0.76	1.42	1.65	1.71	0.00
1973	9	0.07	0.75	0.29	1.10	1.20	1.25	0.00
1973	10	0.08	1.10	0.20	1.43	1.01	1.05	0.00
1973	11	0.09	1.12	0.19	1.60	0.90	1.04	0.00
1973	12	0.97	3.90	2.17	11.74	5.19	8.64	1.95
1974	1	0.43	4.03	2.68	10.23	5.40	6.16	1.74
1974	2	0.90	5.76	7.86	20.68	6.66	8.37	5.81
1974	3	0.87	5.22	3.92	13.10	5.36	6.33	4.11
1974	4	1.39	9.44	7.51	25.79	8.25	10.43	13.94
1974	5	0.76	8.12	5.35	16.65	4.52	4.84	3.37
1974	6	0.26	1.92	1.47	4.01	2.72	2.91	0.59
1974	7	0.12	0.54	1.08	1.74	2.16	2.25	0.02
1974	8	0.07	0.32	0.55	0.92	1.54	1.60	0.00
1974	9	0.07	0.37	0.31	0.71	1.14	1.18	0.00
1974	10	0.07	0.46	0.22	0.84	1.04	1.17	0.00
1974	11	0.08	0.93	0.25	1.43	0.88	0.97	0.00
1974	12	0.07	1.03	0.27	1.47	0.73	0.78	0.00
1975	1	0.30	1.06	1.61	4.41	1.32	2.42	2.93
1975	2	0.67	2.90	3.80	10.74	2.75	4.22	4.87
1975	3	3.17	15.26	12.67	44.32	12.21	16.16	24.28
1975	4	0.89	6.88	4.63	16.39	5.32	6.60	5.73
1975	5	0.42	3.79	1.71	7.20	3.60	4.18	1.08
1975	6	0.19	0.98	1.25	2.46	2.48	2.73	0.45
1975	7	0.08	0.08	0.72	0.84	1.96	2.09	0.00
1975	8	0.06	0.06	0.32	0.40	1.41	1.49	0.00
1975	9	0.07	0.07	0.28	0.36	1.06	1.11	0.00
1975	10	0.07	0.07	0.24	0.32	0.90	0.93	0.00
1975	11	0.07	0.09	0.16	0.26	0.73	0.77	0.00
1975	12	1.47	3.02	2.03	7.06	11.38	18.63	7.91
1976	1	0.60	1.85	1.53	4.48	5.82	7.37	3.43
1976	2	3.28	20.97	12.47	55.00	26.26	31.22	18.05
1976	3	1.68	10.62	4.83	22.70	12.09	13.93	9.03
1976	4	2.12	14.64	8.34	33.75	12.35	15.73	14.90
1976	5	2.14	10.24	5.13	19.44	7.67	8.40	3.01
1976	6	0.45	2.74	1.23	4.56	4.03	4.39	0.20
1976	7	0.19	0.87	0.85	1.84	2.86	3.03	0.01
1976	8	0.11	0.11	1.09	1.27	1.92	2.02	0.00
1976	9	0.07	0.19	0.36	0.58	1.38	1.47	0.00
1976	10	0.53	1.26	3.58	6.22	4.16	5.93	1.73
1976	11	0.59	5.83	7.75	19.66	5.84	6.18	3.75
1976	12	4.45	32.12	22.28	94.71	31.20	43.40	57.52
1977	1	4.85	41.54	18.86	89.06	43.64	49.66	38.48
1977	2	3.48	35.69	16.96	79.78	29.27	33.19	51.52
1977	3	1.24	11.93	5.08	21.15	10.32	11.07	5.77
1977	4	0.42	3.52	1.18	5.31	4.95	5.30	1.38



Apéndice II.2. SERIES DE APORTACIONES POR MASA DE AGUA

PLAN HIDROLÓGICO DE LA DEMARCACIÓN HIDROGRÁFICA DE LAS CUENCAS MEDITERRÁNEAS ANDALUZAS

Año	Mes	Alto Guadalévín (0612010A)	Cabecera Guadiaro (0612010B)	Gaduarez (0612020)	Guadiaro Montejaque- Cortes (0612030)	Alto Genal (0612040A)	Bajo Genal (0612040B)	Alto Hozgarganta (0612050A)
1977	5	0.25	1.64	0.96	2.74	3.78	3.95	0.22
1977	6	0.16	1.30	1.06	2.55	2.78	2.92	0.16
1977	7	0.10	0.60	0.76	1.42	2.12	2.19	0.05
1977	8	0.09	0.13	0.38	0.53	1.51	1.57	0.00
1977	9	0.08	0.16	0.22	0.39	1.12	1.16	0.00
1977	10	0.15	0.39	0.67	1.53	1.36	2.10	0.00
1977	11	0.86	2.45	1.91	7.05	2.88	5.39	8.33
1977	12	3.20	18.57	13.23	55.10	16.73	22.47	39.05
1978	1	1.27	8.70	4.61	18.49	6.46	7.59	9.70
1978	2	9.01	20.39	10.05	41.56	11.40	15.47	49.04
1978	3	4.91	27.92	19.13	64.66	18.93	20.13	19.48
1978	4	0.95	7.53	6.05	20.55	9.16	12.27	10.33
1978	5	1.30	11.90	7.90	25.87	6.39	6.87	7.78
1978	6	0.45	3.89	2.39	7.26	3.75	3.97	1.66
1978	7	0.30	0.82	1.59	2.56	2.79	2.91	0.09
1978	8	0.20	0.20	0.94	1.19	1.89	1.95	0.00
1978	9	0.19	0.19	0.39	0.60	1.35	1.40	0.00
1978	10	0.16	0.32	0.26	0.60	1.16	1.20	0.00
1978	11	0.17	0.44	0.18	0.70	1.01	1.13	0.02
1978	12	1.36	5.77	6.51	21.96	7.19	11.52	9.20
1979	1	7.35	40.54	18.49	97.70	37.46	48.97	58.03
1979	2	15.92	60.50	25.43	121.89	52.04	61.19	56.90
1979	3	2.60	20.28	13.00	46.14	16.35	19.17	19.35
1979	4	1.71	12.82	8.61	27.85	9.77	10.79	9.46
1979	5	0.67	2.57	1.88	4.98	5.09	5.49	1.08
1979	6	0.39	0.39	1.53	2.01	3.35	3.56	0.09
1979	7	0.27	0.27	0.98	1.31	2.36	2.48	0.00
1979	8	0.17	0.27	0.41	0.70	1.63	1.70	0.00
1979	9	0.22	0.22	0.37	0.61	1.94	2.58	0.01
1979	10	3.56	12.81	7.26	31.53	13.05	18.93	27.13
1979	11	0.74	6.67	4.25	14.24	5.44	5.94	2.21
1979	12	0.34	3.89	1.57	6.77	3.39	3.67	1.71
1980	1	1.11	9.03	4.85	18.52	4.14	4.78	8.90
1980	2	0.84	4.59	3.67	10.53	3.84	5.38	4.83
1980	3	2.02	16.82	6.87	35.00	8.33	10.63	17.68
1980	4	0.66	6.51	1.75	10.30	4.31	4.73	1.81
1980	5	0.84	9.94	9.36	31.59	5.82	7.33	5.41
1980	6	0.20	2.05	1.53	4.43	2.74	2.98	0.60
1980	7	0.09	0.32	1.07	1.50	2.08	2.21	0.02
1980	8	0.07	0.13	0.40	0.56	1.47	1.55	0.00
1980	9	0.06	0.06	0.38	0.45	1.10	1.17	0.00
1980	10	0.09	0.19	0.77	1.12	1.08	1.24	0.16
1980	11	1.47	8.81	9.47	31.75	13.89	18.46	13.72
1980	12	0.33	2.06	2.66	5.97	4.77	5.07	1.34
1981	1	0.20	1.77	0.90	3.33	3.15	3.30	0.57
1981	2	0.16	1.29	0.61	2.17	2.32	2.43	0.34
1981	3	0.17	0.75	0.78	1.99	2.15	2.24	0.47
1981	4	0.65	4.12	3.74	13.25	3.49	6.10	2.28
1981	5	0.57	0.57	5.69	6.39	3.51	3.69	2.27

Año	Mes	Alto Guadalévín (0612010A)	Cabecera Guadiaro (0612010B)	Gaduarez (0612020)	Guadiaro Montejaque- Cortes (0612030)	Alto Genal (0612040A)	Bajo Genal (0612040B)	Alto Hozgarganta (0612050A)
1981	6	0.19	0.36	0.75	1.22	1.97	2.07	0.01
1981	7	0.15	0.15	0.38	0.55	1.50	1.55	0.00
1981	8	0.09	0.11	0.15	0.27	1.12	1.17	0.00
1981	9	0.09	0.13	0.12	0.26	0.90	0.94	0.00
1981	10	0.11	0.11	0.29	0.41	0.95	0.97	0.00
1981	11	0.12	0.12	0.24	0.37	0.76	0.78	0.00
1981	12	5.88	16.52	12.31	44.82	13.37	20.00	11.79
1982	1	4.80	33.81	22.08	83.04	31.85	36.85	17.97
1982	2	0.68	6.95	6.41	18.08	11.24	12.30	6.21
1982	3	0.50	4.19	3.57	10.08	6.86	7.74	2.83
1982	4	0.45	7.20	3.43	13.25	8.29	8.99	4.35
1982	5	0.39	3.10	1.04	4.66	4.20	4.40	0.92
1982	6	0.39	0.39	0.92	1.36	2.95	3.05	0.20
1982	7	0.40	0.40	0.60	1.04	2.20	2.26	0.00
1982	8	0.40	0.40	0.38	0.80	1.53	1.57	0.00
1982	9	0.30	0.30	0.20	0.50	1.13	1.16	0.00
1982	10	0.27	0.27	0.14	0.42	1.00	1.06	0.00
1982	11	3.42	18.50	10.30	47.29	20.35	23.91	14.78
1982	12	0.64	11.62	7.82	28.55	7.84	8.65	5.31
1983	1	0.37	4.53	1.96	8.44	4.24	4.45	1.71
1983	2	0.36	2.52	1.12	4.38	3.16	3.43	2.28
1983	3	0.41	1.93	1.01	3.97	3.32	3.46	1.25
1983	4	0.95	2.41	3.00	6.91	4.02	4.37	2.74
1983	5	0.46	3.31	2.00	6.56	3.34	3.43	0.89
1983	6	0.09	0.65	0.80	1.61	2.06	2.12	0.11
1983	7	0.06	0.14	0.49	0.67	1.66	1.70	0.00
1983	8	0.07	0.10	0.25	0.36	1.24	1.27	0.00
1983	9	0.04	0.19	0.11	0.32	0.95	0.98	0.00
1983	10	0.04	0.15	0.10	0.27	0.82	0.84	0.00
1983	11	2.61	19.59	8.87	52.30	22.02	33.04	26.22
1983	12	3.17	27.10	13.62	61.21	26.95	30.88	20.34
1984	1	0.66	7.91	4.81	16.26	8.80	9.59	2.79
1984	2	1.22	5.33	1.55	8.95	4.85	5.99	2.36
1984	3	1.71	19.14	8.74	38.95	19.61	22.69	16.75
1984	4	0.89	10.46	4.79	18.81	9.11	9.67	4.50
1984	5	1.01	7.52	6.57	19.47	7.25	8.14	6.97
1984	6	0.55	4.55	2.71	8.67	4.40	4.64	1.91
1984	7	0.27	1.46	1.09	2.80	2.91	3.03	0.17
1984	8	0.15	0.69	0.66	1.44	1.95	2.01	0.00
1984	9	0.12	0.30	0.43	0.75	1.38	1.42	0.00
1984	10	0.18	0.73	0.33	1.27	1.23	1.29	0.00
1984	11	3.64	23.23	14.54	64.90	23.08	30.98	28.32
1984	12	1.33	14.98	3.51	26.35	20.69	21.84	5.85
1985	1	3.14	24.61	10.95	60.74	33.60	40.66	39.94
1985	2	3.53	37.88	18.19	90.83	39.27	46.33	52.17
1985	3	0.74	11.88	7.81	25.74	9.48	10.30	4.93
1985	4	0.49	4.83	3.01	11.19	5.26	6.13	4.02
1985	5	0.35	5.00	2.99	9.88	4.16	4.43	2.12
1985	6	0.16	1.66	1.30	3.30	3.07	3.20	0.42

Apéndice II.2. SERIES DE APORTACIONES POR MASA DE AGUA

PLAN HIDROLÓGICO DE LA DEMARCACIÓN HIDROGRÁFICA DE LAS CUENCAS MEDITERRÁNEAS ANDALUZAS

Año	Mes	Alto Guadalévín (0612010A)	Cabecera Guadiaro (0612010B)	Gaduares (0612020)	Guadiaro Montejaque- Cortes (0612030)	Alto Genal (0612040A)	Bajo Genal (0612040B)	Alto Hozgarganta (0612050A)
1985	7	0.10	0.10	1.07	1.24	2.24	2.32	0.05
1985	8	0.08	0.08	0.82	0.95	1.56	1.62	0.00
1985	9	0.08	0.08	0.41	0.51	1.17	1.21	0.00
1985	10	0.03	0.25	0.19	0.47	1.02	1.05	0.00
1985	11	0.28	1.36	2.73	6.09	4.91	7.10	0.84
1985	12	0.74	6.01	6.14	18.55	7.04	9.01	6.66
1986	1	1.17	12.49	14.91	40.23	9.08	10.72	11.05
1986	2	4.06	42.63	27.34	105.08	32.36	37.89	54.33
1986	3	2.02	20.34	16.04	47.54	21.46	23.37	14.40
1986	4	0.56	6.36	4.09	13.80	6.57	7.19	4.50
1986	5	0.30	4.86	2.04	8.00	4.44	4.69	1.84
1986	6	0.20	2.09	0.87	3.22	3.22	3.36	0.34
1986	7	0.09	0.86	0.41	1.33	2.29	2.36	0.00
1986	8	0.25	0.53	0.29	0.85	1.58	1.63	0.00
1986	9	0.35	0.54	0.26	0.81	1.17	1.22	0.00
1986	10	0.28	0.67	0.20	1.23	2.82	3.33	0.00
1986	11	1.01	2.66	1.58	7.11	7.95	9.34	0.56
1986	12	0.34	0.34	5.25	5.71	3.71	3.94	0.44
1987	1	4.11	18.08	11.05	47.84	16.11	22.09	23.89
1987	2	2.16	19.48	13.88	54.31	23.81	28.03	23.11
1987	3	0.74	10.17	3.18	18.45	9.19	9.78	3.74
1987	4	0.75	4.40	6.46	13.07	5.19	5.57	3.27
1987	5	0.41	2.05	1.66	4.22	3.72	3.88	0.46
1987	6	0.29	0.97	0.65	1.74	2.76	2.84	0.03
1987	7	0.23	0.70	0.43	1.18	1.99	2.04	0.00
1987	8	0.28	0.74	0.35	1.51	1.49	1.56	0.28
1987	9	0.24	1.08	0.41	1.82	1.43	1.49	0.19
1987	10	0.84	2.83	1.55	7.56	5.72	6.75	1.10
1987	11	1.73	9.06	4.11	23.09	11.55	13.04	10.28
1987	12	5.78	24.32	21.20	67.87	58.82	66.92	48.47
1988	1	3.81	29.61	10.55	62.65	33.71	38.64	24.49
1988	2	1.21	18.70	5.29	33.60	13.48	15.04	8.24
1988	3	0.49	6.99	1.59	10.42	6.07	6.54	2.38
1988	4	0.24	3.94	1.52	6.74	4.96	5.23	1.36
1988	5	0.14	3.95	3.43	9.36	5.46	5.73	3.46
1988	6	0.08	1.89	1.20	3.94	3.50	3.66	1.02
1988	7	0.10	0.96	1.00	2.17	2.62	2.70	0.25
1988	8	0.07	0.28	0.44	0.77	1.78	1.83	0.00
1988	9	0.05	0.72	0.32	1.10	1.28	1.32	0.00
1988	10	0.21	0.32	0.73	1.22	2.12	2.66	0.15
1988	11	0.41	0.61	0.72	1.65	3.17	6.54	1.69
1988	12	0.42	3.70	1.80	7.32	3.16	3.73	0.92
1989	1	1.27	7.38	3.08	20.22	12.78	18.87	7.52
1989	2	3.25	16.40	6.79	42.44	24.96	29.28	25.06
1989	3	0.77	10.15	6.42	21.80	11.17	11.98	4.38
1989	4	1.24	5.94	5.42	16.18	9.30	10.41	4.85
1989	5	1.10	5.40	2.05	9.59	6.10	6.79	1.02
1989	6	0.27	1.53	0.91	2.79	3.57	3.73	0.16
1989	7	0.14	0.69	0.57	1.36	2.53	2.62	0.00

Año	Mes	Alto Guadalquivir (0612010A)	Cabecera Guadiaro (0612010B)	Gaduarez (0612020)	Guadiaro Montejaque-Cortes (0612030)	Alto Genal (0612040A)	Bajo Genal (0612040B)	Alto Hozgarganta (0612050A)
1989	8	0.12	0.78	0.37	1.23	1.73	1.79	0.00
1989	9	0.14	0.72	0.25	1.10	1.25	1.30	0.00
1989	10	1.37	3.22	0.41	5.32	9.47	11.94	0.00
1989	11	13.50	45.55	15.17	91.85	53.37	72.08	43.40
1989	12	27.86	49.51	28.52	96.02	78.57	97.97	93.67
1990	1	3.65	15.31	7.56	29.06	22.89	25.92	16.28
1990	2	0.52	8.09	1.95	12.20	8.29	9.33	3.14
1990	3	1.63	6.54	1.10	8.56	9.88	13.83	1.81
1990	4	1.26	7.73	3.02	16.24	12.99	15.46	11.17
1990	5	0.56	5.83	1.57	8.91	8.00	8.66	2.30
1990	6	0.35	2.36	1.02	3.74	5.31	5.62	0.36
1990	7	0.13	1.25	0.74	2.11	2.60	2.76	0.02
1990	8	0.10	0.34	0.39	0.76	1.84	1.93	0.00
1990	9	0.09	0.26	0.28	0.55	1.68	1.74	0.00
1990	10	0.22	0.65	0.66	2.09	1.87	2.54	0.03
1990	11	0.51	2.60	4.28	10.67	6.09	7.18	2.99
1990	12	0.76	4.81	2.70	12.17	9.35	14.77	14.31
1991	1	0.29	3.21	1.38	6.02	3.73	4.57	1.68
1991	2	1.45	7.91	6.87	23.36	9.36	13.84	10.27
1991	3	4.17	27.67	21.55	76.46	33.20	37.96	38.09
1991	4	0.82	7.95	3.81	17.32	12.59	14.56	6.71
1991	5	0.32	4.94	1.55	8.20	7.15	7.70	1.48
1991	6	0.17	2.31	0.87	3.63	2.99	3.27	0.30
1991	7	0.04	1.01	0.67	1.81	1.99	2.12	0.01
1991	8	0.04	0.46	0.42	0.93	1.62	1.70	0.00
1991	9	0.08	0.41	0.28	0.87	1.51	1.67	0.00
1991	10	0.96	5.68	4.30	17.58	13.17	18.28	4.45
1991	11	0.48	2.74	2.21	7.45	5.47	6.87	1.26
1991	12	0.41	6.49	3.21	13.02	8.44	9.22	3.51
1992	1	0.28	2.78	1.02	4.79	6.50	6.83	0.61
1992	2	0.55	2.91	1.08	5.49	8.09	9.35	1.36
1992	3	0.57	2.62	0.93	5.32	8.70	9.19	1.68
1992	4	1.83	10.93	10.24	30.83	13.45	14.11	12.49
1992	5	0.44	2.44	0.94	4.32	3.17	3.36	0.42
1992	6	0.40	1.41	0.97	4.18	4.60	6.08	1.84
1992	7	0.25	0.85	0.61	1.78	2.34	2.54	0.13
1992	8	0.15	0.44	0.35	0.89	1.41	1.51	0.00
1992	9	0.09	0.29	0.20	0.54	1.32	1.38	0.00
1992	10	0.55	1.43	1.81	5.44	5.58	7.89	1.19
1992	11	0.34	2.06	1.57	5.25	4.88	5.13	0.34
1992	12	0.31	1.57	2.47	6.70	2.47	3.07	1.92
1993	1	0.48	1.71	0.94	3.52	2.53	3.12	0.59
1993	2	1.16	5.21	1.17	9.05	7.05	8.22	3.46
1993	3	0.65	3.17	1.45	8.25	6.76	9.09	5.95
1993	4	0.43	1.80	1.94	6.04	5.09	6.28	2.72
1993	5	0.77	7.81	4.63	20.36	6.46	7.08	4.13
1993	6	0.22	1.81	1.11	3.90	2.43	2.69	0.41
1993	7	0.09	0.61	0.68	1.50	1.60	1.74	0.02
1993	8	0.07	0.19	0.53	0.77	1.14	1.22	0.00

Año	Mes	Alto Guadalévín (0612010A)	Cabecera Guadiaro (0612010B)	Gaduares (0612020)	Guadiaro Montejaque- Cortes (0612030)	Alto Genal (0612040A)	Bajo Genal (0612040B)	Alto Hozgarganta (0612050A)
1993	9	0.08	0.08	0.39	0.49	0.96	1.01	0.00
1993	10	0.41	1.23	1.93	4.76	4.78	7.62	0.88
1993	11	1.70	12.85	8.73	35.42	18.93	20.93	9.34
1993	12	0.41	2.56	1.01	4.84	3.18	3.50	0.54
1994	1	0.86	4.69	6.50	15.60	6.95	7.64	6.58
1994	2	0.63	3.28	2.25	8.55	6.21	7.63	5.52
1994	3	0.68	6.68	4.62	14.08	6.85	7.11	3.86
1994	4	0.29	2.01	0.99	4.12	2.77	3.17	0.63
1994	5	0.21	1.32	1.18	3.11	2.44	2.62	0.39
1994	6	0.15	0.48	0.76	1.35	1.87	1.95	0.05
1994	7	0.10	0.42	0.58	1.07	1.54	1.60	0.00
1994	8	0.07	0.31	0.34	0.69	1.23	1.27	0.00
1994	9	0.07	0.18	0.22	0.42	0.93	0.97	0.00
1994	10	0.07	0.12	0.29	0.48	2.08	2.81	0.00
1994	11	0.16	1.52	2.78	6.45	4.61	5.42	0.96
1994	12	0.09	1.03	0.68	2.44	2.55	2.78	0.10
1995	1	0.19	1.24	3.70	7.35	4.88	5.77	1.85
1995	2	0.33	3.18	1.68	7.53	4.72	5.50	1.94
1995	3	0.21	2.21	1.61	5.25	3.15	3.28	0.92
1995	4	0.08	0.60	0.80	1.69	1.36	1.44	0.14
1995	5	0.05	0.47	0.51	1.11	1.25	1.30	0.05
1995	6	0.03	0.41	0.28	0.78	0.91	0.95	0.00
1995	7	0.03	0.50	0.19	0.78	0.63	0.66	0.00
1995	8	0.04	0.34	0.12	0.50	0.53	0.56	0.00
1995	9	0.04	0.26	0.10	0.39	0.60	0.62	0.00
1995	10	0.03	0.29	0.08	0.40	0.67	0.69	0.00
1995	11	0.10	0.24	0.17	0.64	1.43	2.13	0.00
1995	12	4.36	14.42	14.02	42.99	36.44	49.81	55.11
1996	1	10.26	47.85	54.15	147.88	95.75	119.21	113.66
1996	2	2.93	31.93	19.48	75.65	43.31	45.64	22.67
1996	3	0.72	11.83	5.87	25.21	16.48	20.39	14.63
1996	4	0.44	5.56	1.90	9.35	8.86	10.06	3.67
1996	5	1.06	9.41	9.95	27.98	18.95	21.28	21.04
1996	6	0.22	3.34	1.42	5.81	3.76	4.20	1.11
1996	7	0.18	1.89	0.67	2.86	2.36	2.58	0.12
1996	8	0.15	0.51	0.46	1.02	1.81	1.93	0.00
1996	9	0.15	0.26	0.33	0.65	1.84	1.95	0.01
1996	10	0.11	0.24	0.53	0.90	2.16	2.47	0.27
1996	11	0.51	3.43	7.06	15.49	8.01	9.62	5.13
1996	12	10.53	37.78	27.32	97.24	73.45	99.09	77.96
1997	1	5.63	32.01	29.06	88.64	79.61	89.99	48.95
1997	2	2.00	10.12	6.18	19.98	14.22	15.53	4.35
1997	3	0.94	5.28	1.89	8.20	6.73	7.33	1.82
1997	4	0.29	3.64	0.91	5.39	3.49	3.90	0.81
1997	5	0.27	2.74	0.71	4.37	3.30	3.62	0.35
1997	6	0.30	3.69	1.49	6.21	2.99	3.18	0.67
1997	7	0.13	1.40	0.63	2.21	1.67	1.76	0.01
1997	8	0.07	0.60	0.31	0.96	1.31	1.37	0.00
1997	9	0.77	0.99	0.22	1.50	2.70	3.72	0.61

Año	Mes	Alto Guadalquivir (0612010A)	Cabecera Guadiaro (0612010B)	Gaduarez (0612020)	Guadiaro Montejaque-Cortes (0612030)	Alto Genal (0612040A)	Bajo Genal (0612040B)	Alto Hozgarganta (0612050A)
1997	10	1.21	2.48	0.28	3.44	3.04	3.79	0.35
1997	11	2.32	17.62	17.55	57.59	21.77	28.21	16.85
1997	12	6.01	35.09	20.78	90.37	54.00	62.21	37.48
1998	1	1.38	10.52	10.72	29.33	24.88	28.00	11.87
1998	2	4.62	36.13	11.36	77.94	82.80	90.90	42.77
1998	3	0.56	8.78	2.08	13.94	12.97	14.03	2.67
1998	4	0.33	3.64	3.62	8.44	8.54	9.07	1.91
1998	5	0.32	5.77	3.04	13.80	6.67	7.35	2.84
1998	6	0.09	3.22	0.76	4.90	2.16	2.36	0.61
1998	7	0.06	1.42	0.65	2.29	1.30	1.40	0.02
1998	8	0.04	0.91	0.32	1.31	1.00	1.07	0.00
1998	9	0.04	0.44	0.46	1.40	1.33	1.75	0.00
1998	10	0.06	1.02	0.16	1.52	2.02	2.11	0.04
1998	11	0.06	0.98	0.27	1.41	1.85	1.91	0.01
1998	12	0.11	0.39	1.45	2.44	2.77	3.77	0.18
1999	1	0.17	2.22	2.88	7.55	3.80	4.29	0.63
1999	2	0.09	1.22	1.78	4.46	1.46	1.78	0.44
1999	3	0.21	3.52	3.27	13.31	5.19	6.75	3.82
1999	4	0.14	2.41	1.20	6.30	3.34	3.70	0.56
1999	5	0.15	3.07	1.18	6.48	1.65	1.79	0.45
1999	6	0.13	1.20	0.38	1.99	1.24	1.31	0.00
1999	7	0.10	0.48	0.39	0.98	1.03	1.08	0.00
1999	8	0.09	0.26	0.27	0.56	0.77	0.81	0.00
1999	9	0.07	0.11	0.28	0.54	0.84	0.99	0.00
1999	10	0.56	0.56	7.92	16.05	11.08	14.53	4.31
1999	11	0.38	0.94	3.37	9.84	4.28	4.56	0.22
1999	12	0.48	0.91	5.64	11.75	4.23	4.59	3.88
2000	1	1.02	3.35	6.05	21.12	13.10	15.61	3.61
2000	2	0.45	2.09	1.37	7.38	5.60	5.87	0.67
2000	3	0.31	0.97	0.78	3.57	1.98	2.12	0.36
2000	4	2.12	2.12	12.62	29.33	15.40	19.53	9.75
2000	5	1.17	7.63	3.89	23.24	11.84	12.56	4.14
2000	6	0.33	2.43	1.21	6.04	4.25	4.46	0.20
2000	7	0.19	1.08	0.64	2.59	1.70	1.80	0.01
2000	8	0.11	0.98	0.32	1.63	1.34	1.40	0.00
2000	9	0.10	0.84	0.08	1.11	1.04	1.08	0.00
2000	10	0.12	0.13	0.39	0.97	3.49	3.82	0.00
2000	11	0.44	2.21	6.36	17.54	7.67	8.86	2.28
2000	12	5.18	27.73	18.98	100.53	42.82	52.75	55.37
2001	1	4.29	6.68	29.87	71.92	54.00	60.03	51.41
2001	2	1.98	2.33	10.29	27.27	14.94	16.10	6.60
2001	3	3.12	5.14	16.95	47.45	55.87	58.21	30.94
2001	4	0.65	1.98	1.55	6.32	7.87	8.34	1.92
2001	5	0.23	1.88	1.89	5.62	2.62	2.85	1.31
2001	6	0.25	0.91	0.58	2.30	1.35	1.47	0.18
2001	7	0.17	0.25	0.60	1.33	1.17	1.24	0.00
2001	8	0.13	0.43	0.36	1.08	0.99	1.05	0.00
2001	9	0.11	0.24	0.27	0.75	2.26	2.43	0.00
2001	10	0.66	1.32	1.83	5.84	1.80	2.20	0.33



Año	Mes	Alto Guadalévín (0612010A)	Cabecera Guadiaro (0612010B)	Gaduarez (0612020)	Guadiaro Montejaque- Cortes (0612030)	Alto Genal (0612040A)	Bajo Genal (0612040B)	Alto Hozgarganta (0612050A)
2001	11	0.64	2.48	5.52	15.02	2.75	3.71	2.17
2001	12	0.74	2.12	3.06	9.98	6.28	9.27	1.93
2002	1	0.59	2.84	2.87	10.78	7.29	7.88	2.08
2002	2	0.25	2.16	0.98	5.40	5.00	5.44	0.58
2002	3	1.03	5.63	6.91	24.66	9.22	11.11	6.71
2002	4	0.81	4.11	5.28	18.78	8.35	9.02	4.20
2002	5	0.30	1.78	1.36	5.77	2.36	2.65	0.55
2002	6	0.18	0.18	1.00	1.57	1.44	1.59	0.07
2002	7	0.12	0.25	0.57	1.25	1.13	1.21	0.00
2002	8	0.09	0.09	0.37	0.70	0.70	0.75	0.00
2002	9	0.09	0.11	0.19	0.68	1.08	1.32	0.00
2002	10	0.07	0.21	0.36	1.15	1.58	1.91	0.00
2002	11	0.84	4.32	5.46	25.40	13.03	16.00	9.37
2002	12	1.62	9.06	6.55	40.64	22.20	25.79	17.94
2003	1	1.26	7.11	11.06	41.78	19.17	21.38	20.45
2003	2	1.36	6.74	5.36	25.57	15.72	18.05	12.62
2003	3	1.11	8.61	5.79	27.60	16.98	19.64	14.86
2003	4	1.26	6.05	6.47	28.77	23.93	26.42	16.13
2003	5	0.64	3.09	1.67	10.89	6.47	7.01	2.75
2003	6	0.33	0.35	0.99	2.22	1.84	2.11	0.30
2003	7	0.18	0.31	0.66	1.57	0.88	1.03	0.01
2003	8	0.12	0.13	0.38	0.81	0.90	0.99	0.00
2003	9	0.09	0.09	0.27	0.46	0.86	0.92	0.00
2003	10	1.99	2.93	2.31	10.83	11.13	15.53	5.14
2003	11	2.04	4.03	8.78	27.14	16.85	18.83	5.73
2003	12	4.20	10.85	13.46	47.69	11.12	16.00	28.92
2004	1	0.61	0.98	2.13	6.30	2.76	3.58	3.13
2004	2	1.26	3.80	5.37	19.23	7.74	10.60	16.28
2004	3	1.42	1.77	6.73	18.04	18.94	20.57	11.54
2004	4	1.12	3.79	4.97	17.02	21.38	22.38	7.61
2004	5	0.77	2.36	4.09	13.06	11.28	12.19	8.32
2004	6	0.31	0.31	0.63	1.65	2.60	2.89	0.93
2004	7	0.15	0.16	0.97	1.29	1.04	1.19	0.05
2004	8	0.12	0.12	0.55	0.74	0.90	0.99	0.00
2004	9	0.11	0.11	0.10	0.33	1.11	1.16	0.00
2004	10	0.20	0.92	0.56	3.59	2.47	3.49	0.62
2004	11	0.21	1.70	0.53	3.92	1.65	1.86	0.20
2004	12	0.42	1.22	1.38	5.09	2.32	2.89	1.01
2005	1	0.19	0.77	0.79	2.88	1.65	1.77	0.34
2005	2	0.14	0.94	0.37	2.79	1.89	2.54	1.46
2005	3	0.61	3.07	1.72	9.64	3.69	4.54	5.19
2005	4	0.21	0.89	0.86	3.28	1.35	1.55	0.62
2005	5	0.09	0.10	0.61	1.58	1.01	1.14	0.07
2005	6	0.10	0.10	0.42	0.92	0.85	0.92	0.00
2005	7	0.07	0.07	0.32	0.53	0.68	0.73	0.00
2005	8	0.07	0.07	0.27	0.40	0.60	0.64	0.00
2005	9	0.06	0.06	0.26	0.33	0.56	0.58	0.00
2005	10	0.28	0.28	0.35	0.93	0.99	1.53	0.00
2005	11	0.36	0.68	0.31	1.70	1.81	2.08	0.00

Año	Mes	Alto Guadalevín (0612010A)	Cabecera Guadiaro (0612010B)	Gaduarez (0612020)	Guadiaro Montejaque- Cortes (0612030)	Alto Genal (0612040A)	Bajo Genal (0612040B)	Alto Hozgarganta (0612050A)
2005	12	0.51	0.51	2.19	4.20	3.45	4.03	0.20
2006	1	1.45	1.89	2.00	7.37	7.73	11.31	6.22
2006	2	2.81	2.81	5.17	12.90	7.94	9.01	3.57
2006	3	1.35	5.93	9.90	25.17	20.11	22.45	11.31
2006	4	0.53	1.03	1.84	5.86	5.64	6.40	1.92
2006	5	0.28	0.38	1.20	3.39	1.66	1.92	0.41
2006	6	0.14	0.29	0.49	1.53	0.89	1.02	0.02
2006	7	0.07	0.07	0.55	0.71	0.77	0.86	0.00
2006	8	0.07	0.09	0.40	1.06	0.91	0.97	0.00
2006	9	0.06	0.28	0.27	0.96	0.84	0.88	0.00
<b>Media Anual 1940/41-2005/06</b>		<b>16.17</b>	<b>97.34</b>	<b>50.16</b>	<b>222.22</b>	<b>114.09</b>	<b>134.36</b>	<b>78.06</b>
<b>Media Anual 1980/81-2005/06</b>		<b>11.47</b>	<b>60.82</b>	<b>45.39</b>	<b>165.77</b>	<b>102.00</b>	<b>119.88</b>	<b>71.10</b>



Año	Mes	Bajo Hozgarganta (0612050B)	Guadiaro Buitreras-Corchado (0612061)	Bajo Guadiaro (0612062)
1940	10	11.73	27.58	67.86
1940	11	10.37	33.10	66.59
1940	12	5.13	14.71	29.43
1941	1	78.30	240.00	459.84
1941	2	77.75	264.13	461.25
1941	3	18.88	102.37	152.90
1941	4	21.27	89.11	150.88
1941	5	4.02	38.08	57.62
1941	6	1.09	13.00	21.19
1941	7	0.85	7.44	13.08
1941	8	0.35	4.02	7.74
1941	9	0.82	7.94	17.93
1941	10	0.35	8.12	13.91
1941	11	4.84	26.62	45.50
1941	12	5.96	37.89	59.65
1942	1	11.33	40.51	70.06
1942	2	8.46	26.78	45.93
1942	3	17.86	73.02	120.17
1942	4	23.16	79.12	146.17
1942	5	1.85	51.66	75.60
1942	6	0.86	9.85	18.86
1942	7	0.55	5.62	10.92
1942	8	0.34	4.02	7.53
1942	9	0.60	4.93	8.40
1942	10	8.08	26.46	51.40
1942	11	13.13	88.80	148.59
1942	12	23.80	84.52	149.92
1943	1	27.76	73.76	151.61
1943	2	7.40	34.83	65.34
1943	3	27.29	100.12	178.31
1943	4	8.07	56.03	89.37
1943	5	1.19	24.95	37.12
1943	6	0.51	7.39	14.22
1943	7	0.33	5.04	9.42
1943	8	0.21	3.35	6.30
1943	9	0.40	5.12	8.27
1943	10	1.38	7.12	14.95
1943	11	0.50	6.08	8.76
1943	12	50.57	91.45	204.83
1944	1	2.52	40.57	58.11
1944	2	15.13	24.02	56.76
1944	3	7.26	66.65	98.50
1944	4	4.31	45.75	66.99
1944	5	1.82	15.16	24.81
1944	6	1.04	8.97	15.42
1944	7	0.24	4.29	8.72
1944	8	0.15	3.43	6.14

Año	Mes	Bajo Hozgarganta (0612050B)	Guadiaro Buitreras-Corchado (0612061)	Bajo Guadiaro (0612062)
1944	9	0.40	4.93	8.96
1944	10	0.85	6.79	12.91
1944	11	3.60	27.19	47.39
1944	12	5.20	17.23	37.48
1945	1	15.93	64.12	109.97
1945	2	1.62	26.64	38.93
1945	3	4.15	17.60	29.06
1945	4	0.38	8.11	12.98
1945	5	0.17	3.76	7.11
1945	6	0.10	2.64	5.39
1945	7	0.09	1.61	3.63
1945	8	0.06	1.34	2.89
1945	9	0.05	1.47	2.64
1945	10	0.50	1.98	4.88
1945	11	5.86	8.91	22.55
1945	12	42.21	106.93	216.33
1946	1	17.35	56.38	111.07
1946	2	12.23	20.77	47.39
1946	3	25.59	113.62	191.07
1946	4	21.89	50.80	108.30
1946	5	29.12	131.21	217.20
1946	6	1.08	18.01	30.62
1946	7	0.62	6.77	12.99
1946	8	0.33	3.59	7.40
1946	9	0.21	3.72	6.16
1946	10	1.01	3.85	7.49
1946	11	6.63	10.60	24.86
1946	12	2.70	13.18	19.99
1947	1	28.70	79.32	134.25
1947	2	97.71	266.41	490.22
1947	3	55.14	204.32	368.28
1947	4	3.40	70.16	100.70
1947	5	1.38	19.95	30.53
1947	6	0.57	6.61	12.90
1947	7	0.37	4.00	7.96
1947	8	0.23	3.11	5.89
1947	9	0.20	4.69	6.72
1947	10	2.58	5.85	14.81
1947	11	2.85	9.41	18.83
1947	12	20.60	82.94	147.70
1948	1	37.84	162.01	275.09
1948	2	25.45	95.42	165.66
1948	3	5.63	41.71	66.97
1948	4	10.42	27.89	58.93
1948	5	7.98	55.50	79.66
1948	6	0.42	14.82	24.29
1948	7	0.25	5.81	10.78
1948	8	0.14	3.52	6.75
1948	9	0.09	3.54	6.10

Apéndice II.2. SERIES DE APORTACIONES POR MASA DE AGUA

PLAN HIDROLÓGICO DE LA DEMARCACIÓN HIDROGRÁFICA DE LAS CUENCAS MEDITERRÁNEAS ANDALUZAS

Año	Mes	Bajo Hozgarganta (0612050B)	Guadiaro Buitreras-Corchado (0612061)	Bajo Guadiaro (0612062)
1948	10	2.10	4.84	11.21
1948	11	0.79	5.52	8.43
1948	12	10.92	13.50	35.74
1949	1	4.89	37.01	52.58
1949	2	5.08	9.55	20.02
1949	3	9.29	12.23	32.50
1949	4	3.29	8.89	17.63
1949	5	1.01	7.68	11.95
1949	6	0.16	2.95	5.54
1949	7	0.12	1.67	3.53
1949	8	0.13	1.54	2.97
1949	9	1.02	17.38	21.84
1949	10	0.35	11.86	14.89
1949	11	4.34	9.79	19.43
1949	12	11.04	25.87	51.87
1950	1	14.41	45.77	80.41
1950	2	11.98	31.82	58.14
1950	3	13.10	25.72	51.98
1950	4	1.57	17.70	25.41
1950	5	1.85	7.18	13.02
1950	6	0.25	3.20	6.41
1950	7	0.17	1.87	4.18
1950	8	0.11	1.10	2.80
1950	9	0.08	2.54	3.80
1950	10	0.60	1.60	4.27
1950	11	0.21	3.07	4.56
1950	12	7.74	27.53	41.95
1951	1	14.83	83.28	120.01
1951	2	32.72	119.27	198.21
1951	3	25.43	97.60	175.01
1951	4	7.87	33.66	54.52
1951	5	1.69	12.40	23.13
1951	6	0.33	4.90	10.69
1951	7	0.22	2.05	5.67
1951	8	0.13	1.08	3.44
1951	9	0.11	3.13	4.90
1951	10	0.29	3.00	4.80
1951	11	20.08	98.71	163.62
1951	12	20.78	65.67	124.89
1952	1	12.52	51.63	86.00
1952	2	2.85	44.36	60.25
1952	3	19.32	38.48	76.47
1952	4	5.78	81.69	113.10
1952	5	12.98	56.21	90.74
1952	6	0.52	9.82	18.26
1952	7	0.24	4.67	9.34
1952	8	0.14	3.83	6.65
1952	9	0.10	4.00	6.18
1952	10	0.44	3.77	6.22

Año	Mes	Bajo Hozgarganta (0612050B)	Guadiaro Buitreras-Corchado (0612061)	Bajo Guadiaro (0612062)
1952	11	3.98	3.55	13.81
1952	12	4.54	23.98	35.60
1953	1	18.19	40.11	74.26
1953	2	21.18	28.94	70.95
1953	3	29.05	59.26	129.71
1953	4	11.95	33.62	62.37
1953	5	0.62	11.89	20.95
1953	6	0.33	4.36	9.51
1953	7	0.22	2.52	5.92
1953	8	0.14	1.61	3.94
1953	9	0.10	1.76	3.45
1953	10	1.24	5.80	11.44
1953	11	4.31	8.29	20.12
1953	12	32.65	50.63	118.91
1954	1	4.36	14.53	28.39
1954	2	5.04	48.67	62.82
1954	3	47.41	124.50	241.70
1954	4	4.89	27.17	44.19
1954	5	0.62	8.71	16.96
1954	6	0.36	4.10	9.19
1954	7	0.22	2.54	5.86
1954	8	0.14	1.76	4.05
1954	9	0.10	1.80	3.78
1954	10	0.10	2.27	3.55
1954	11	4.42	4.30	15.94
1954	12	3.66	40.15	58.00
1955	1	37.47	108.22	200.01
1955	2	65.39	146.42	300.78
1955	3	27.83	104.27	191.80
1955	4	2.32	41.78	61.12
1955	5	0.70	11.09	19.27
1955	6	0.37	5.36	10.75
1955	7	0.25	3.15	6.81
1955	8	0.16	2.68	5.30
1955	9	0.12	2.42	4.67
1955	10	5.47	15.78	31.59
1955	11	18.85	51.24	89.76
1955	12	21.53	104.93	166.93
1956	1	15.18	67.15	112.06
1956	2	40.16	72.57	158.61
1956	3	58.23	121.31	262.56
1956	4	26.59	122.29	210.32
1956	5	1.85	37.33	61.84
1956	6	1.00	10.70	19.28
1956	7	0.65	4.96	10.22
1956	8	0.51	4.94	10.77
1956	9	0.75	6.31	10.35
1956	10	0.36	5.86	8.58
1956	11	2.31	7.38	15.78

Apéndice II.2. SERIES DE APORTACIONES POR MASA DE AGUA

PLAN HIDROLÓGICO DE LA DEMARCACIÓN HIDROGRÁFICA DE LAS CUENCAS MEDITERRÁNEAS ANDALUZAS

Año	Mes	Bajo Hozgarganta (0612050B)	Guadiaro Buitreras-Corchado (0612061)	Bajo Guadiaro (0612062)
1956	12	0.84	6.76	10.25
1957	1	1.60	18.32	25.56
1957	2	2.11	27.93	34.49
1957	3	1.89	17.22	25.16
1957	4	17.68	36.18	76.01
1957	5	9.43	61.44	85.84
1957	6	0.47	12.59	19.26
1957	7	0.29	4.31	8.47
1957	8	0.15	2.43	5.17
1957	9	0.28	3.01	5.52
1957	10	2.86	25.00	38.94
1957	11	6.31	50.21	75.85
1957	12	10.31	63.65	98.30
1958	1	5.53	35.40	54.91
1958	2	2.21	19.10	26.96
1958	3	9.10	32.64	54.86
1958	4	1.42	47.76	60.60
1958	5	0.23	9.28	14.51
1958	6	0.15	3.44	7.25
1958	7	0.11	2.25	4.95
1958	8	0.26	2.15	4.52
1958	9	0.08	1.81	3.89
1958	10	0.17	2.15	3.74
1958	11	0.45	2.57	5.02
1958	12	73.34	195.28	385.17
1959	1	16.85	77.95	141.34
1959	2	7.25	39.01	64.68
1959	3	12.95	46.46	77.58
1959	4	1.47	25.96	35.33
1959	5	6.97	30.27	47.36
1959	6	0.38	12.80	21.01
1959	7	0.25	4.21	8.48
1959	8	0.14	2.38	5.18
1959	9	0.15	2.29	4.49
1959	10	3.25	5.18	14.70
1959	11	7.09	14.69	34.68
1959	12	12.27	99.22	132.09
1960	1	28.07	63.69	124.50
1960	2	84.71	196.51	405.60
1960	3	65.09	197.20	377.89
1960	4	5.88	70.89	99.55
1960	5	1.59	32.98	47.02
1960	6	0.67	9.48	17.16
1960	7	0.44	4.80	9.35
1960	8	0.27	3.14	6.17
1960	9	0.19	3.65	5.66
1960	10	13.32	55.47	100.81
1960	11	4.20	65.94	92.24
1960	12	8.51	76.23	108.21

Año	Mes	Bajo Hozgarganta (0612050B)	Guadiaro Buitreras-Corchado (0612061)	Bajo Guadiaro (0612062)
1961	1	6.79	58.22	77.81
1961	2	0.43	16.93	27.46
1961	3	3.33	16.41	30.24
1961	4	1.52	20.75	31.78
1961	5	7.58	15.85	31.68
1961	6	0.31	36.64	52.78
1961	7	0.18	5.84	11.00
1961	8	0.12	2.73	5.89
1961	9	0.16	3.40	5.71
1961	10	0.21	4.76	6.82
1961	11	65.63	146.56	312.06
1961	12	49.64	149.80	312.17
1962	1	11.81	108.53	160.44
1962	2	5.24	27.73	44.15
1962	3	53.42	172.30	326.93
1962	4	11.06	70.52	123.99
1962	5	1.49	31.58	47.46
1962	6	1.22	10.66	19.16
1962	7	0.50	4.49	9.45
1962	8	0.31	3.36	6.74
1962	9	0.26	4.01	6.06
1962	10	3.89	31.96	52.24
1962	11	11.44	47.96	79.84
1962	12	41.20	85.77	187.69
1963	1	71.40	276.77	551.79
1963	2	87.45	220.03	442.80
1963	3	9.95	74.53	117.98
1963	4	16.28	93.58	148.61
1963	5	3.28	27.44	43.12
1963	6	1.34	16.12	24.35
1963	7	0.62	5.43	10.80
1963	8	0.38	3.88	7.47
1963	9	0.56	5.69	8.39
1963	10	0.32	4.65	6.97
1963	11	16.75	80.72	130.68
1963	12	98.18	274.86	571.51
1964	1	12.28	54.26	91.55
1964	2	35.71	107.68	213.42
1964	3	24.56	113.93	194.74
1964	4	3.65	48.64	68.42
1964	5	1.01	13.77	22.42
1964	6	0.66	8.07	14.91
1964	7	0.41	4.27	8.55
1964	8	0.26	3.18	6.16
1964	9	0.19	2.77	5.27
1964	10	0.15	3.21	4.66
1964	11	6.00	18.69	37.37
1964	12	13.38	35.89	66.33
1965	1	16.75	73.79	113.88



Apéndice II.2. SERIES DE APORTACIONES POR MASA DE AGUA

PLAN HIDROLÓGICO DE LA DEMARCACIÓN HIDROGRÁFICA DE LAS CUENCAS MEDITERRÁNEAS ANDALUZAS

Año	Mes	Bajo Hozgarganta (0612050B)	Guadiaro Buitreras-Corchado (0612061)	Bajo Guadiaro (0612062)
1965	2	15.69	60.56	99.94
1965	3	11.89	85.70	135.30
1965	4	0.85	16.20	26.89
1965	5	0.43	5.60	12.42
1965	6	0.32	4.07	8.46
1965	7	0.17	2.31	5.35
1965	8	0.10	1.63	3.76
1965	9	1.56	7.33	16.78
1965	10	18.99	64.60	132.91
1965	11	7.01	59.62	87.92
1965	12	10.76	67.30	96.16
1966	1	24.44	116.89	177.74
1966	2	39.73	122.64	212.74
1966	3	1.38	43.88	67.55
1966	4	2.19	26.16	35.84
1966	5	0.40	9.32	15.72
1966	6	0.26	4.31	8.65
1966	7	0.19	2.69	5.65
1966	8	0.13	1.84	3.97
1966	9	0.13	2.78	4.32
1966	10	1.58	10.22	15.49
1966	11	4.30	42.60	53.70
1966	12	1.44	20.55	24.91
1967	1	4.62	28.55	38.62
1967	2	27.97	85.36	140.93
1967	3	1.30	33.03	43.07
1967	4	1.40	14.98	21.08
1967	5	0.37	9.40	12.99
1967	6	2.14	5.07	9.95
1967	7	0.13	2.24	4.58
1967	8	0.09	1.29	2.95
1967	9	0.07	1.19	2.65
1967	10	8.93	10.91	32.00
1967	11	17.98	54.01	109.69
1967	12	1.34	15.51	29.46
1968	1	0.60	7.99	14.30
1968	2	46.26	104.13	216.84
1968	3	13.75	100.83	153.51
1968	4	2.19	35.86	48.62
1968	5	0.74	15.38	22.43
1968	6	0.37	5.64	10.55
1968	7	0.23	2.34	5.66
1968	8	0.17	1.49	3.72
1968	9	0.13	1.13	3.07
1968	10	0.13	1.83	3.52
1968	11	7.80	18.60	42.12
1968	12	10.57	86.19	122.00
1969	1	40.21	156.64	284.18
1969	2	49.77	126.42	273.86

Año	Mes	Bajo Hozgarganta (0612050B)	Guadiaro Buitreras-Corchado (0612061)	Bajo Guadiaro (0612062)
1969	3	45.29	165.24	296.04
1969	4	17.32	71.43	119.42
1969	5	4.48	22.87	38.37
1969	6	2.15	10.75	19.69
1969	7	0.82	4.99	10.27
1969	8	0.40	3.36	6.51
1969	9	0.32	7.96	12.40
1969	10	2.48	36.35	51.84
1969	11	26.31	66.66	124.58
1969	12	9.35	40.31	63.19
1970	1	80.08	352.74	641.93
1970	2	8.39	48.53	82.44
1970	3	9.44	31.18	55.76
1970	4	10.25	38.67	59.61
1970	5	4.14	18.44	29.44
1970	6	4.57	34.04	46.23
1970	7	0.51	7.59	12.68
1970	8	0.29	3.75	6.88
1970	9	0.19	2.49	5.27
1970	10	0.14	3.73	5.12
1970	11	0.57	4.88	8.24
1970	12	5.85	15.17	36.74
1971	1	20.41	104.36	158.07
1971	2	3.43	29.51	49.89
1971	3	8.24	30.90	50.48
1971	4	31.19	109.30	190.03
1971	5	29.50	97.89	166.39
1971	6	7.45	34.59	55.00
1971	7	1.13	8.79	16.50
1971	8	0.34	5.35	9.30
1971	9	0.22	4.66	7.71
1971	10	0.16	4.03	6.05
1971	11	0.90	3.72	7.49
1971	12	4.49	23.54	37.16
1972	1	20.36	82.29	130.48
1972	2	26.53	109.15	162.03
1972	3	40.60	104.82	187.06
1972	4	2.35	24.94	37.18
1972	5	1.22	15.58	23.10
1972	6	0.47	6.26	11.42
1972	7	0.27	3.17	6.41
1972	8	0.18	1.77	3.97
1972	9	2.92	4.44	13.34
1972	10	22.63	31.40	82.58
1972	11	17.93	36.98	73.53
1972	12	17.77	57.33	100.74
1973	1	19.99	85.42	135.70
1973	2	6.31	24.62	41.22
1973	3	6.68	18.09	31.69





Apéndice II.2. SERIES DE APORTACIONES POR MASA DE AGUA

PLAN HIDROLÓGICO DE LA DEMARCACIÓN HIDROGRÁFICA DE LAS CUENCAS MEDITERRÁNEAS ANDALUZAS

Año	Mes	Bajo Hozgarganta (0612050B)	Guadiaro Buitreras-Corchado (0612061)	Bajo Guadiaro (0612062)
1973	4	3.77	13.74	22.36
1973	5	4.97	22.33	36.01
1973	6	1.87	8.00	15.80
1973	7	0.27	3.16	6.68
1973	8	0.15	2.12	4.53
1973	9	0.11	1.59	3.79
1973	10	0.08	2.64	3.89
1973	11	0.15	2.60	4.21
1973	12	4.46	23.08	44.06
1974	1	2.52	18.71	30.02
1974	2	8.32	43.84	65.53
1974	3	5.03	25.50	39.87
1974	4	16.97	52.18	87.06
1974	5	4.03	27.35	40.97
1974	6	0.96	7.19	11.77
1974	7	0.25	2.63	5.82
1974	8	0.15	1.31	3.46
1974	9	0.11	0.97	2.80
1974	10	0.61	1.49	3.95
1974	11	0.18	1.62	3.06
1974	12	0.13	1.47	2.53
1975	1	6.02	7.63	19.79
1975	2	13.03	19.99	44.26
1975	3	38.17	75.23	148.63
1975	4	12.05	29.84	55.35
1975	5	4.30	12.46	24.26
1975	6	1.12	4.57	10.09
1975	7	0.40	1.90	5.04
1975	8	0.27	0.74	2.86
1975	9	0.20	1.35	3.37
1975	10	0.14	1.54	2.73
1975	11	0.14	1.44	2.67
1975	12	23.52	15.43	77.27
1976	1	6.25	8.24	27.24
1976	2	26.78	93.21	168.06
1976	3	13.45	41.19	75.90
1976	4	23.11	59.10	110.49
1976	5	4.96	31.55	49.01
1976	6	1.05	7.33	15.31
1976	7	0.48	3.23	7.80
1976	8	0.30	2.06	4.79
1976	9	0.27	1.39	3.56
1976	10	3.82	13.06	27.62
1976	11	4.36	39.93	52.01
1976	12	71.23	171.94	324.86
1977	1	52.91	136.79	260.32
1977	2	58.48	118.88	222.89
1977	3	7.59	36.67	59.63
1977	4	2.23	9.19	21.36

Año	Mes	Bajo Hozgarganta (0612050B)	Guadiaro Buitreras-Corchado (0612061)	Bajo Guadiaro (0612062)
1977	5	0.71	5.11	10.29
1977	6	0.48	3.77	7.54
1977	7	0.29	2.94	6.02
1977	8	0.18	1.12	3.00
1977	9	0.14	0.85	3.06
1977	10	0.82	2.49	8.24
1977	11	11.13	12.36	35.13
1977	12	46.27	78.49	161.84
1978	1	11.73	30.20	53.93
1978	2	55.78	76.24	164.56
1978	3	21.68	101.17	147.89
1978	4	13.06	37.12	70.46
1978	5	8.76	39.83	57.24
1978	6	2.10	13.13	21.23
1978	7	0.34	4.14	11.07
1978	8	0.16	2.38	4.95
1978	9	0.11	1.30	5.27
1978	10	0.10	3.75	5.33
1978	11	0.35	3.86	6.08
1978	12	16.19	36.39	78.36
1979	1	74.14	164.85	321.75
1979	2	77.53	205.21	381.51
1979	3	23.34	70.11	121.08
1979	4	11.59	46.06	72.37
1979	5	2.00	12.14	20.85
1979	6	0.61	5.77	11.39
1979	7	0.33	3.82	6.93
1979	8	0.23	2.20	4.34
1979	9	0.80	2.20	6.97
1979	10	36.97	50.38	124.30
1979	11	3.22	24.21	35.98
1979	12	2.28	12.94	20.42
1980	1	10.63	31.93	51.17
1980	2	7.54	16.57	33.75
1980	3	21.69	50.05	89.33
1980	4	2.78	16.65	30.59
1980	5	7.10	52.36	71.58
1980	6	1.11	6.26	13.84
1980	7	0.30	2.85	5.87
1980	8	0.19	1.11	3.90
1980	9	0.14	1.74	3.38
1980	10	0.35	4.10	6.59
1980	11	15.96	52.59	96.24
1980	12	1.87	11.66	21.07
1981	1	0.85	5.68	13.99
1981	2	0.50	3.14	17.88
1981	3	0.62	15.21	20.09
1981	4	2.87	25.93	39.71
1981	5	2.62	25.32	32.95

Apéndice II.2. SERIES DE APORTACIONES POR MASA DE AGUA

PLAN HIDROLÓGICO DE LA DEMARCACIÓN HIDROGRÁFICA DE LAS CUENCAS MEDITERRÁNEAS ANDALUZAS

Año	Mes	Bajo Hozgarganta (0612050B)	Guadiaro Buitreras-Corchado (0612061)	Bajo Guadiaro (0612062)
1981	6	0.18	4.36	8.05
1981	7	0.10	1.96	3.97
1981	8	0.07	0.61	2.42
1981	9	0.06	0.86	1.99
1981	10	0.05	1.44	2.54
1981	11	0.04	0.89	2.10
1981	12	18.61	79.98	139.19
1982	1	28.43	124.30	205.73
1982	2	9.18	36.41	63.86
1982	3	4.86	26.05	43.12
1982	4	5.70	26.74	43.91
1982	5	1.43	9.07	18.45
1982	6	0.51	3.38	9.11
1982	7	0.21	2.41	6.62
1982	8	0.15	1.47	4.63
1982	9	0.11	1.61	3.15
1982	10	0.11	1.87	3.25
1982	11	19.11	71.72	126.26
1982	12	6.24	41.35	58.60
1983	1	2.12	13.08	24.13
1983	2	2.76	7.75	15.13
1983	3	1.48	7.07	12.64
1983	4	3.05	12.37	21.02
1983	5	1.08	10.47	18.46
1983	6	0.23	3.13	6.32
1983	7	0.10	1.39	3.54
1983	8	0.08	0.74	2.47
1983	9	0.06	0.48	1.89
1983	10	0.05	0.66	1.62
1983	11	50.89	90.96	211.46
1983	12	29.75	87.49	162.93
1984	1	4.80	28.59	46.36
1984	2	4.35	16.64	30.51
1984	3	25.60	64.75	125.67
1984	4	5.70	27.18	47.68
1984	5	8.29	30.81	50.50
1984	6	2.46	13.77	24.11
1984	7	0.50	4.73	9.14
1984	8	0.21	2.51	5.20
1984	9	0.14	1.41	3.22
1984	10	0.12	2.07	3.74
1984	11	36.12	97.01	186.58
1984	12	6.82	43.82	75.39
1985	1	48.30	97.63	207.40
1985	2	63.69	137.01	271.89
1985	3	6.59	35.50	55.70
1985	4	5.23	19.74	33.88
1985	5	2.69	17.14	25.50
1985	6	0.75	5.60	11.08

Año	Mes	Bajo Hozgarganta (0612050B)	Guadiaro Buitreras-Corchado (0612061)	Bajo Guadiaro (0612062)
1985	7	0.26	2.76	6.47
1985	8	0.16	2.10	4.53
1985	9	0.13	0.77	2.54
1985	10	0.09	0.79	2.12
1985	11	4.91	11.56	31.26
1985	12	9.07	33.75	58.44
1986	1	12.96	66.30	95.89
1986	2	65.01	155.52	280.84
1986	3	17.23	79.67	128.07
1986	4	5.73	25.25	41.41
1986	5	2.39	11.56	23.64
1986	6	0.65	4.95	10.03
1986	7	0.19	2.83	5.72
1986	8	0.14	1.75	3.90
1986	9	0.11	1.79	3.30
1986	10	0.41	2.85	8.43
1986	11	1.09	15.64	29.08
1986	12	0.80	12.52	18.28
1987	1	30.51	76.34	145.40
1987	2	29.48	94.78	165.87
1987	3	4.91	28.26	46.56
1987	4	3.91	21.12	32.22
1987	5	0.83	6.81	14.67
1987	6	0.25	2.90	6.22
1987	7	0.15	1.93	4.25
1987	8	0.77	2.53	5.59
1987	9	0.33	3.46	5.67
1987	10	2.79	12.79	26.34
1987	11	13.37	38.77	72.07
1987	12	61.31	164.88	322.23
1988	1	33.07	90.56	179.43
1988	2	10.77	59.73	92.56
1988	3	3.38	14.78	33.08
1988	4	1.90	13.96	22.44
1988	5	3.91	12.74	23.46
1988	6	1.34	6.84	12.75
1988	7	0.46	3.17	7.26
1988	8	0.15	1.46	3.89
1988	9	0.12	1.38	3.17
1988	10	0.90	3.48	9.23
1988	11	13.80	6.37	43.50
1988	12	2.24	9.58	17.36
1989	1	17.48	35.72	91.49
1989	2	35.23	102.79	186.74
1989	3	5.99	37.56	58.70
1989	4	6.42	29.80	49.92
1989	5	1.70	16.92	27.32
1989	6	0.56	4.37	10.17
1989	7	0.25	1.88	5.56

Año	Mes	Bajo Hozgarganta (0612050B)	Guadiaro Buitreras-Corchado (0612061)	Bajo Guadiaro (0612062)
1989	8	0.18	1.45	3.82
1989	9	0.14	1.49	3.13
1989	10	1.72	9.07	28.43
1989	11	66.39	173.14	365.84
1989	12	137.35	221.53	524.38
1990	1	26.32	75.03	143.15
1990	2	5.49	17.87	44.08
1990	3	6.01	15.90	44.32
1990	4	18.26	46.01	94.06
1990	5	3.79	12.97	33.18
1990	6	1.17	4.99	13.37
1990	7	0.50	2.46	6.93
1990	8	0.32	1.49	4.79
1990	9	0.23	1.21	4.18
1990	10	0.77	4.15	9.77
1990	11	3.69	22.74	37.03
1990	12	25.00	28.50	89.88
1991	1	3.48	12.39	24.29
1991	2	17.98	46.08	95.37
1991	3	47.30	137.75	243.48
1991	4	10.11	38.27	71.04
1991	5	2.60	11.76	29.46
1991	6	0.88	5.19	11.17
1991	7	0.34	2.42	5.80
1991	8	0.21	1.14	3.72
1991	9	0.22	1.30	3.65
1991	10	10.05	30.31	72.15
1991	11	3.10	18.78	32.59
1991	12	5.82	24.18	43.16
1992	1	1.35	11.34	21.17
1992	2	3.56	12.93	31.02
1992	3	2.90	12.45	26.99
1992	4	13.39	64.54	95.18
1992	5	0.81	6.93	15.23
1992	6	2.82	9.03	22.24
1992	7	0.52	2.97	8.77
1992	8	0.22	1.04	4.63
1992	9	0.13	1.37	3.13
1992	10	4.75	11.60	31.27
1992	11	0.84	7.49	19.49
1992	12	3.00	16.37	25.49
1993	1	1.69	9.75	16.40
1993	2	5.60	16.70	33.69
1993	3	10.76	15.35	42.96
1993	4	6.23	11.91	29.77
1993	5	5.67	30.36	46.26
1993	6	1.01	5.65	13.45
1993	7	0.36	2.00	7.41
1993	8	0.21	0.94	3.80

Año	Mes	Bajo Hozgarganta (0612050B)	Guadiaro Buitreras-Corchado (0612061)	Bajo Guadiaro (0612062)
1993	9	0.15	0.63	2.70
1993	10	3.37	10.32	28.48
1993	11	11.43	56.70	96.04
1993	12	1.30	6.56	14.28
1994	1	7.66	30.14	48.36
1994	2	7.52	15.17	34.93
1994	3	4.40	22.17	39.66
1994	4	1.11	7.08	12.56
1994	5	0.67	4.14	7.91
1994	6	0.23	2.20	4.60
1994	7	0.13	1.30	3.17
1994	8	0.11	0.79	2.29
1994	9	0.08	0.55	1.71
1994	10	0.27	1.53	5.71
1994	11	1.61	18.10	28.01
1994	12	0.61	5.41	9.80
1995	1	2.42	18.26	29.59
1995	2	2.57	19.31	30.26
1995	3	1.17	16.61	22.24
1995	4	0.29	3.77	6.10
1995	5	0.14	1.54	3.37
1995	6	0.07	0.91	2.02
1995	7	0.06	0.92	1.72
1995	8	0.06	0.65	1.35
1995	9	0.05	0.52	1.25
1995	10	0.04	0.54	1.31
1995	11	0.65	1.65	6.64
1995	12	78.69	131.00	299.16
1996	1	154.98	335.08	687.10
1996	2	28.74	138.97	227.44
1996	3	25.66	42.74	101.51
1996	4	6.44	16.50	37.17
1996	5	24.32	60.84	113.69
1996	6	2.20	8.26	16.86
1996	7	0.76	3.85	7.80
1996	8	0.41	1.93	4.58
1996	9	0.31	1.50	4.05
1996	10	0.84	2.24	6.65
1996	11	8.49	32.38	57.10
1996	12	111.80	323.02	616.08
1997	1	71.24	262.00	474.24
1997	2	7.23	24.69	63.57
1997	3	3.25	11.12	26.58
1997	4	1.71	7.30	14.11
1997	5	0.94	5.83	11.26
1997	6	1.11	8.42	13.31
1997	7	0.31	3.02	5.34
1997	8	0.22	1.32	3.08
1997	9	1.05	4.46	12.25

Apéndice II.2. SERIES DE APORTACIONES POR MASA DE AGUA

PLAN HIDROLÓGICO DE LA DEMARCACIÓN HIDROGRÁFICA DE LAS CUENCAS MEDITERRÁNEAS ANDALUZAS

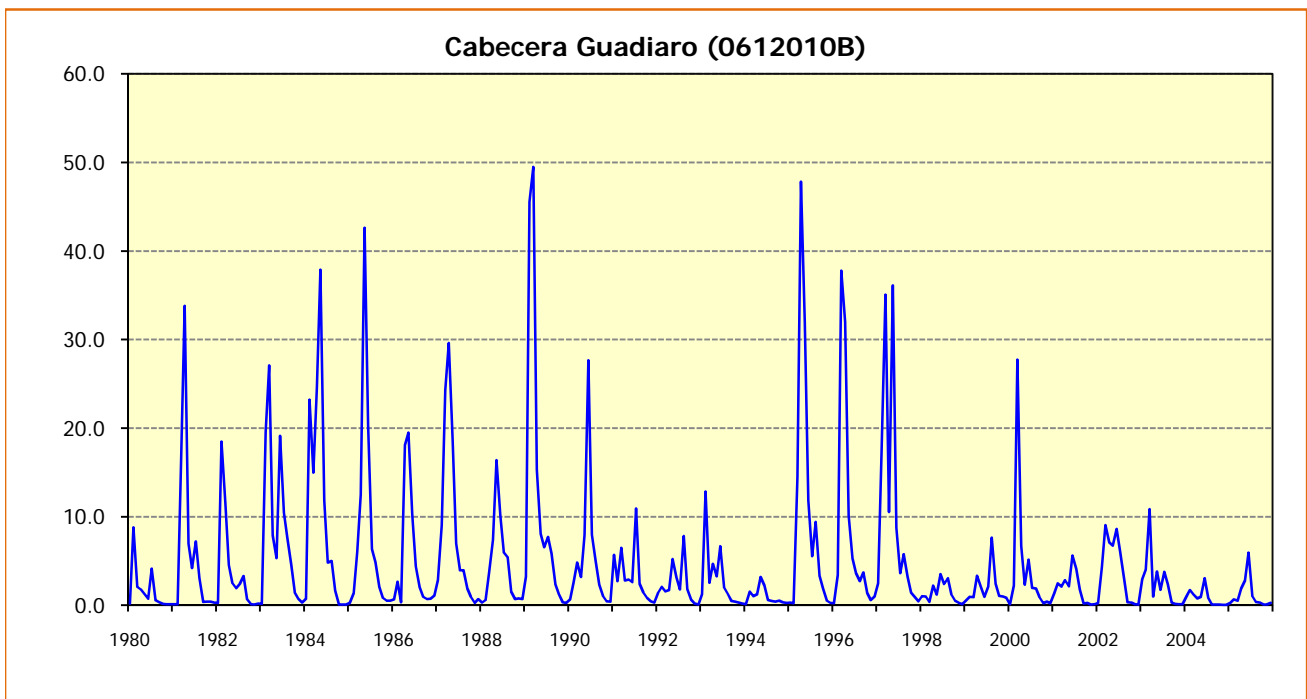
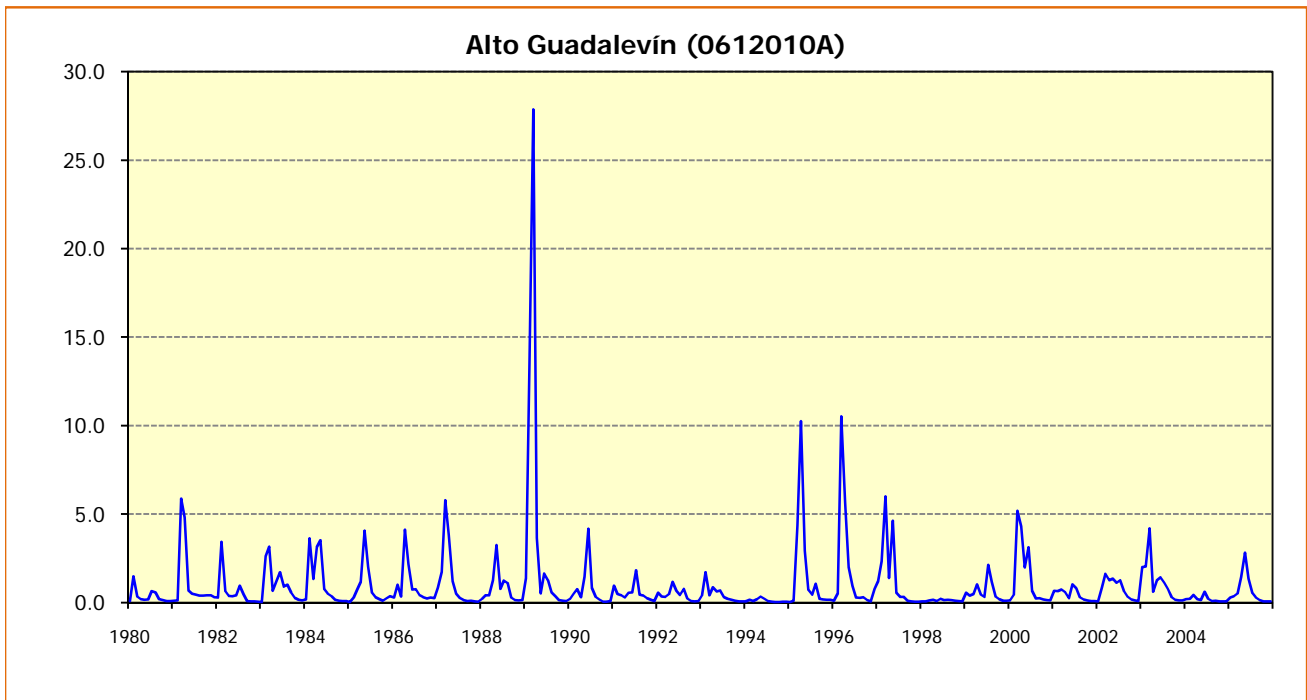
Año	Mes	Bajo Hozgarganta (0612050B)	Guadiaro Buitreras-Corchado (0612061)	Bajo Guadiaro (0612062)
1997	10	0.80	5.60	11.44
1997	11	28.67	123.22	206.77
1997	12	48.00	196.42	339.61
1998	1	17.62	66.04	123.93
1998	2	58.71	162.06	347.39
1998	3	5.12	19.41	43.06
1998	4	3.06	10.13	23.86
1998	5	3.71	20.22	33.72
1998	6	1.13	6.99	11.05
1998	7	0.34	3.20	5.23
1998	8	0.23	1.93	3.39
1998	9	0.30	1.96	5.18
1998	10	0.27	2.86	9.19
1998	11	0.15	1.99	6.65
1998	12	0.59	5.21	11.92
1999	1	1.08	12.61	19.04
1999	2	0.83	7.92	11.41
1999	3	5.87	18.30	35.85
1999	4	1.02	8.71	14.36
1999	5	0.71	8.58	11.55
1999	6	0.15	2.49	4.18
1999	7	0.10	1.36	3.95
1999	8	0.07	0.80	1.77
1999	9	0.10	1.20	2.90
1999	10	8.08	24.49	57.42
1999	11	0.74	12.88	21.95
1999	12	4.38	22.99	33.73
2000	1	5.45	37.82	62.65
2000	2	1.18	9.54	19.39
2000	3	0.63	4.79	9.49
2000	4	14.50	59.05	104.09
2000	5	4.98	25.82	45.05
2000	6	0.63	6.71	12.45
2000	7	0.24	2.88	5.23
2000	8	0.14	1.81	3.52
2000	9	0.10	1.23	2.52
2000	10	0.44	1.27	6.85
2000	11	3.50	31.38	47.37
2000	12	70.88	189.17	343.81
2001	1	61.40	103.56	245.69
2001	2	10.12	34.48	65.72
2001	3	36.05	77.03	181.63
2001	4	2.96	9.12	24.55
2001	5	1.90	9.10	14.84
2001	6	0.54	3.27	6.22
2001	7	0.24	1.92	3.91
2001	8	0.18	1.08	2.63
2001	9	0.20	1.51	4.68
2001	10	0.71	10.69	15.03

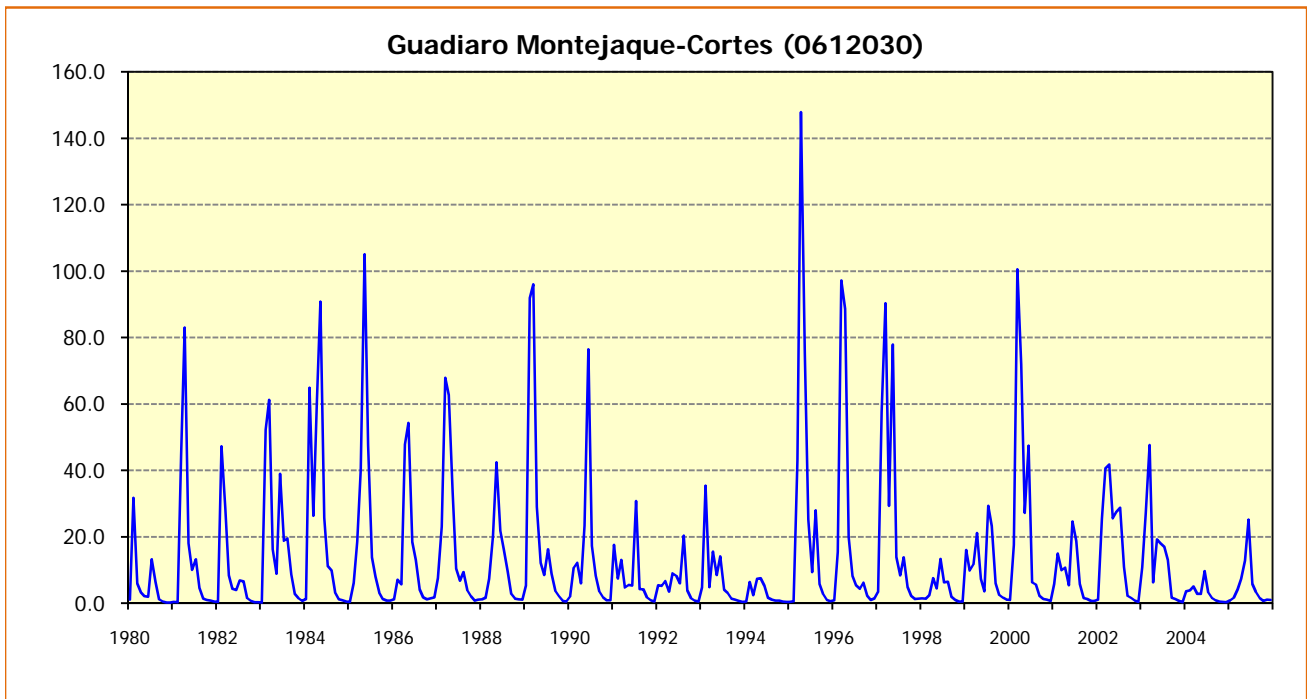
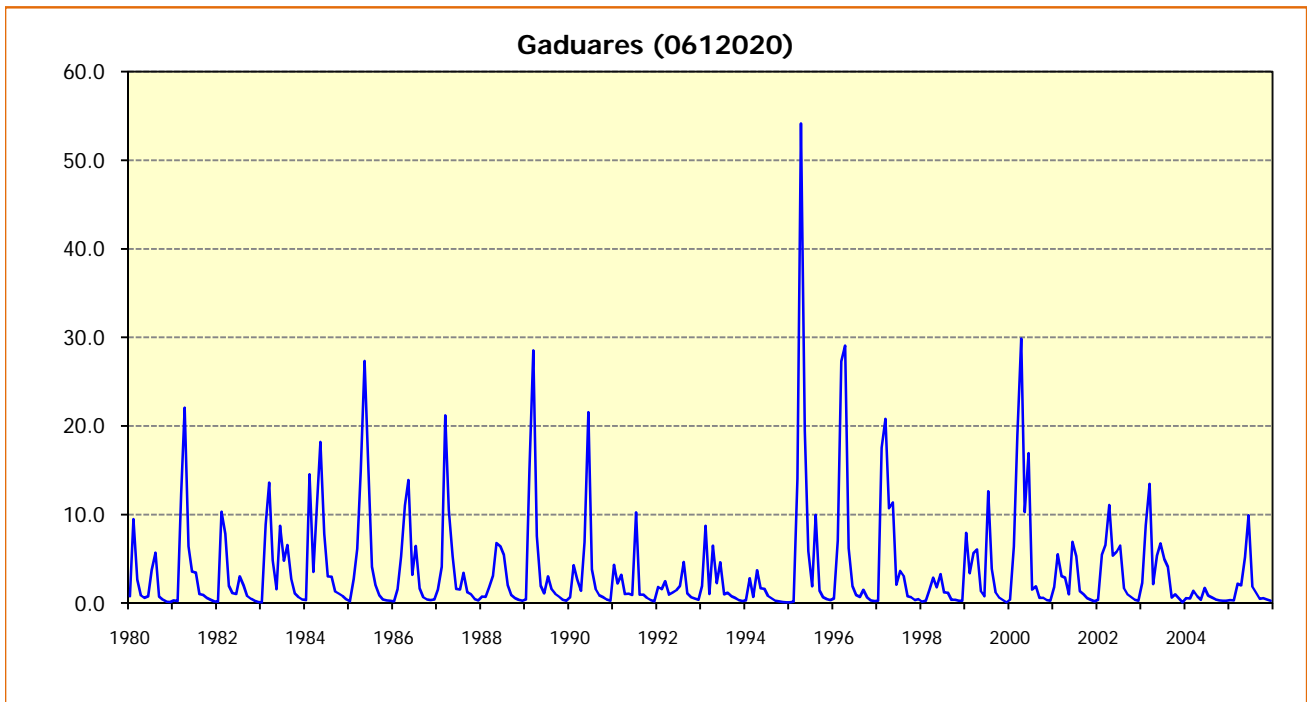
Año	Mes	Bajo Hozgarganta (0612050B)	Guadiaro Buitreras-Corchado (0612061)	Bajo Guadiaro (0612062)
2001	11	4.23	26.58	39.47
2001	12	5.47	18.73	40.40
2002	1	3.14	19.87	33.29
2002	2	1.27	8.71	17.36
2002	3	10.05	40.02	68.36
2002	4	5.64	34.29	52.37
2002	5	1.14	9.11	14.33
2002	6	0.39	1.57	4.25
2002	7	0.20	1.25	3.08
2002	8	0.14	0.70	1.86
2002	9	0.14	1.00	2.93
2002	10	1.20	2.08	7.04
2002	11	16.75	44.91	90.27
2002	12	21.69	76.35	134.90
2003	1	23.76	77.00	130.43
2003	2	21.32	44.04	96.72
2003	3	20.70	44.50	95.26
2003	4	20.75	52.18	108.82
2003	5	3.86	15.36	30.69
2003	6	0.91	2.22	6.39
2003	7	0.38	1.57	3.61
2003	8	0.25	0.81	2.40
2003	9	0.18	0.69	1.99
2003	10	20.26	19.48	75.16
2003	11	10.32	48.14	85.79
2003	12	36.76	89.55	160.16
2004	1	4.76	11.58	22.86
2004	2	24.25	33.22	81.39
2004	3	15.56	29.26	72.94
2004	4	9.93	31.15	67.50
2004	5	10.32	21.55	48.01
2004	6	1.55	1.65	7.21
2004	7	0.41	1.29	3.50
2004	8	0.23	0.74	2.30
2004	9	0.16	0.45	2.14
2004	10	2.62	6.49	16.89
2004	11	0.53	6.57	10.06
2004	12	1.35	9.74	15.46
2005	1	0.57	4.16	8.14
2005	2	4.31	4.87	15.14
2005	3	6.89	15.76	30.39
2005	4	1.06	5.03	9.35
2005	5	0.32	2.54	4.43
2005	6	0.17	1.31	2.80
2005	7	0.12	0.53	1.57
2005	8	0.09	0.40	1.29
2005	9	0.07	0.33	1.22
2005	10	1.12	1.69	6.42
2005	11	0.30	3.00	6.13

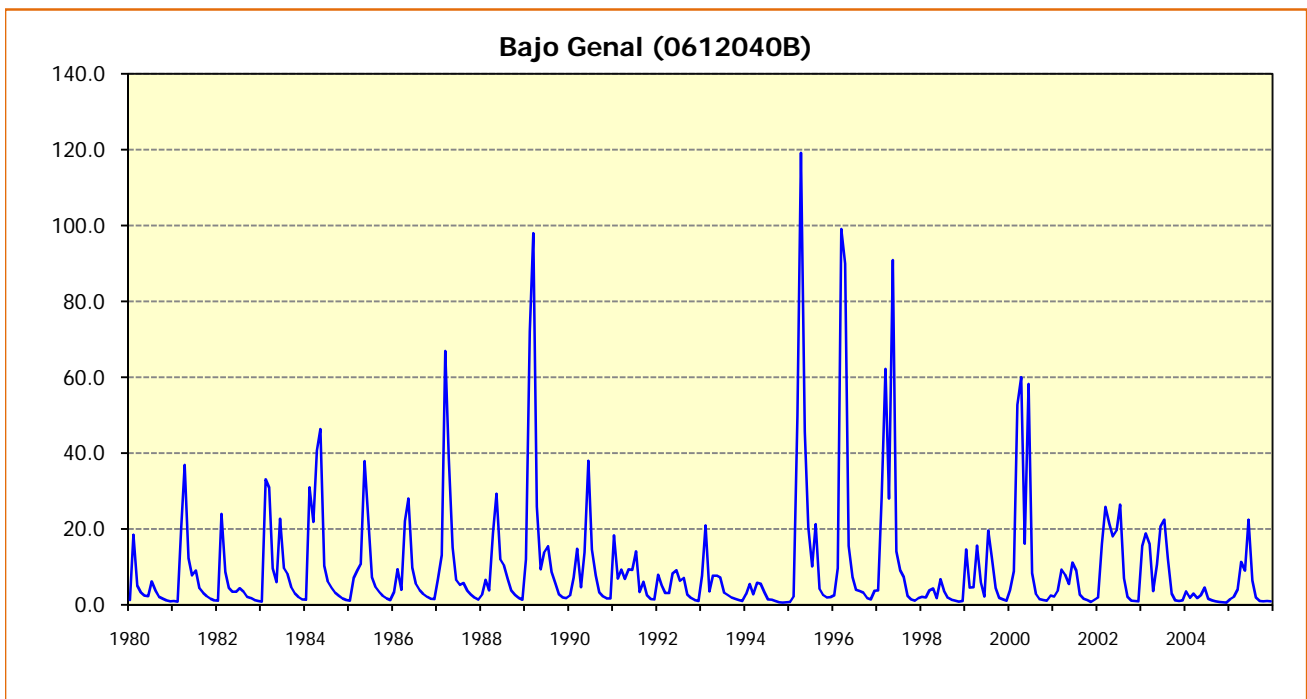
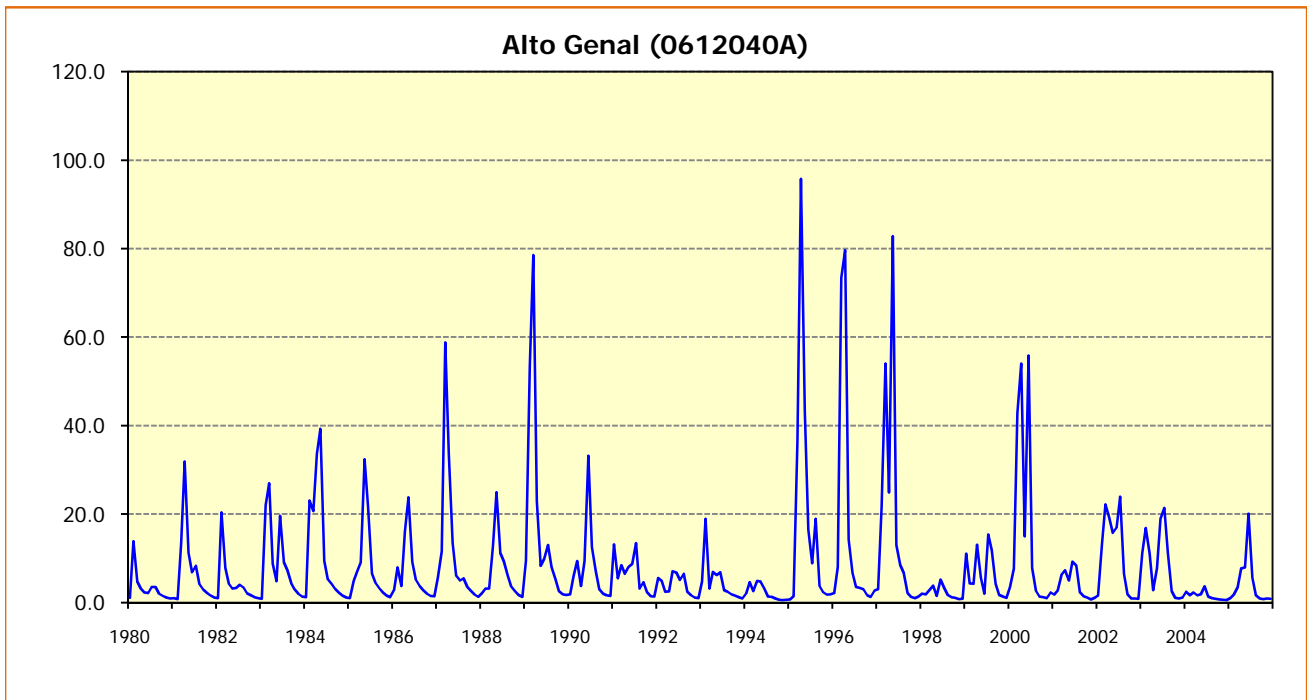


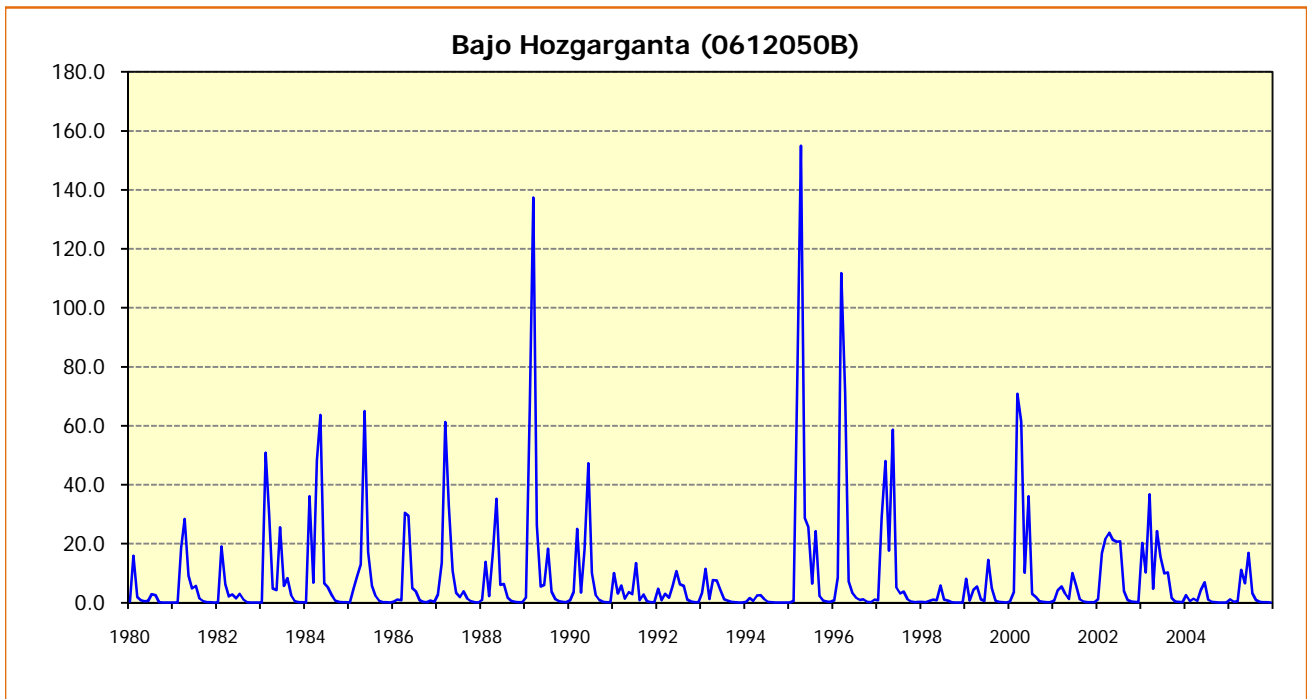
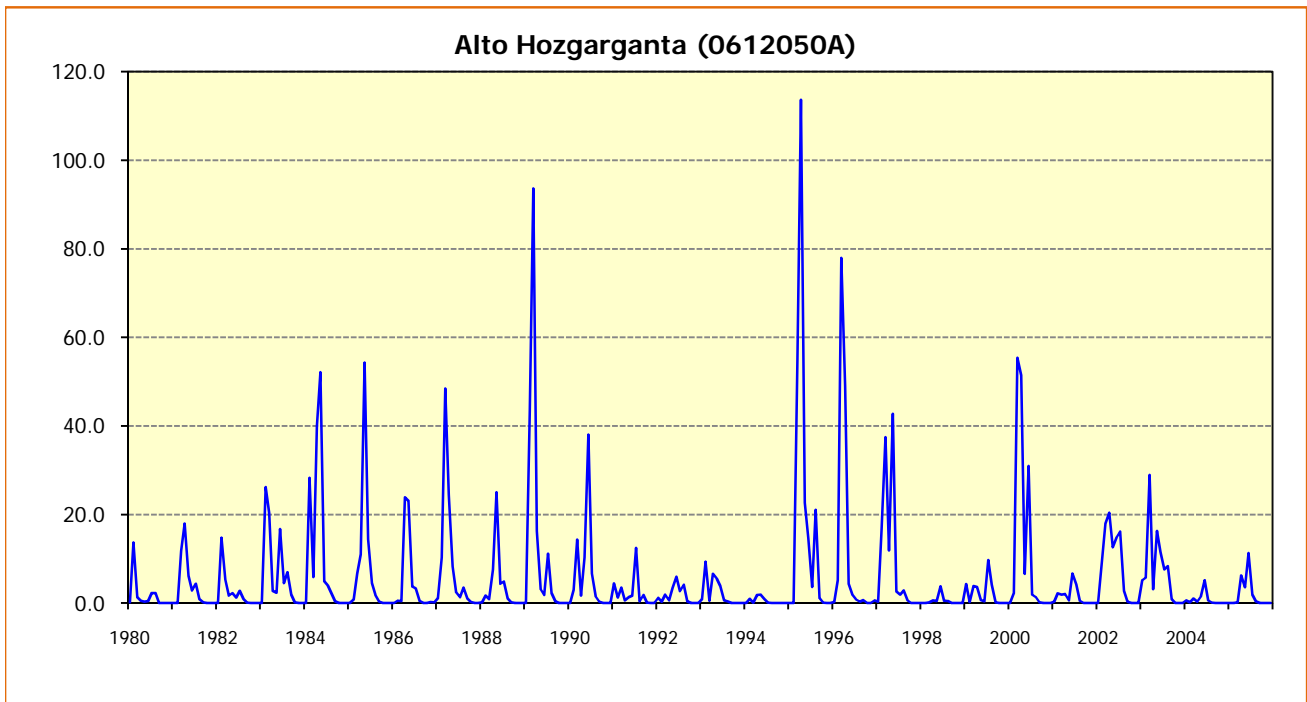
Año	Mes	Bajo Hozgarganta (0612050B)	Guadiaro Buitreras-Corchado (0612061)	Bajo Guadiaro (0612062)
2005	12	0.54	7.97	14.05
2006	1	11.09	13.58	44.45
2006	2	6.58	22.45	42.84
2006	3	16.94	40.80	89.89
2006	4	3.18	10.67	22.70
2006	5	0.97	4.81	9.29
2006	6	0.34	2.19	4.30
2006	7	0.21	1.02	2.46
2006	8	0.16	1.78	3.25
2006	9	0.12	1.62	3.07

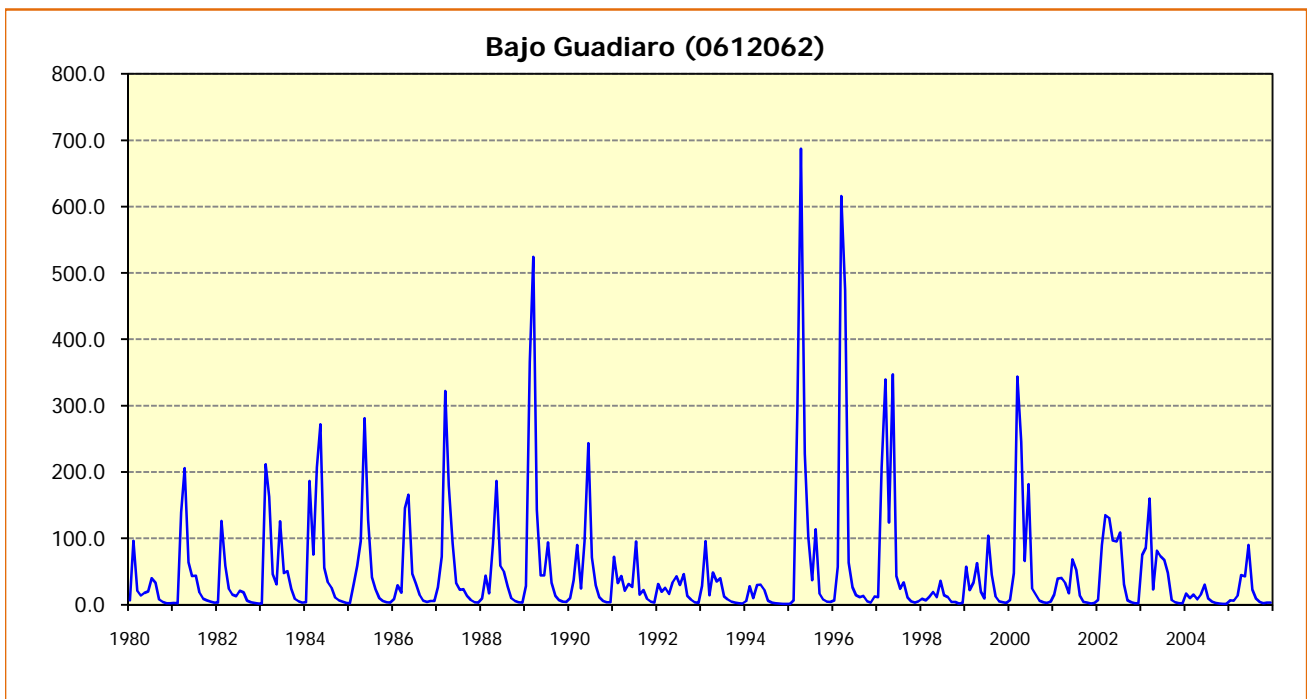
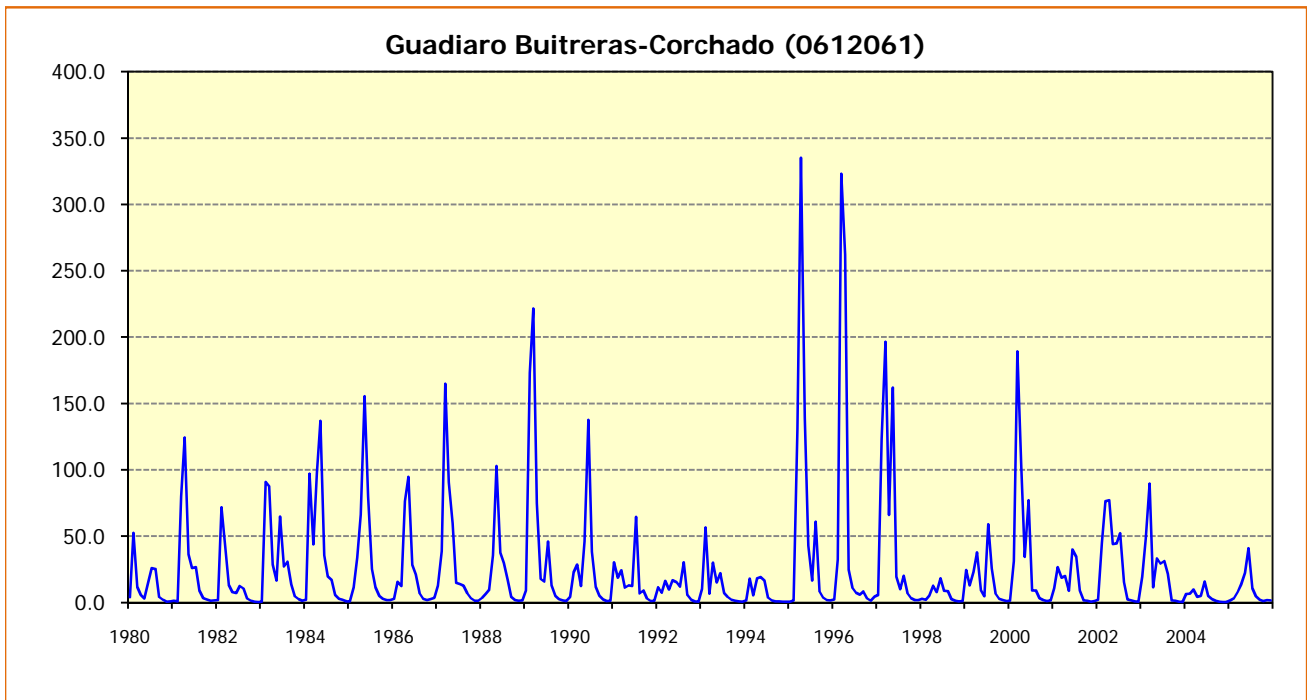
<b>Media Anual 1940/41-2005/06</b>	<b>112.51</b>	<b>385.42</b>	<b>706.01</b>
<b>Media Anual 1980/81-2005/06</b>	<b>102.11</b>	<b>309.60</b>	<b>600.46</b>











2.1.3. SUBSISTEMA I-3. Cuencas vertientes al mar entre las desembocaduras de los ríos Guadalhorce y Guadiaro

Año	Mes	Alto Manilva (0613010)	Bajo Manilva (0613020)	Vaquero (0613030)	Padrón (0613040)	Castor (0613050)	Alto Guadalmanza (0613061)	Bajo Guadalmanza (0613062)
1940	10	0.61	0.66	1.08	0.71	0.70	1.80	2.74
1940	11	0.55	0.60	0.96	0.77	0.75	1.77	2.48
1940	12	0.23	0.27	0.26	0.37	0.35	0.74	1.05
1941	1	7.90	8.61	8.22	6.80	6.29	17.46	21.44
1941	2	4.97	5.51	5.07	4.55	4.38	11.92	15.30
1941	3	0.78	0.86	0.70	0.72	0.68	1.84	2.82
1941	4	1.55	1.71	1.64	1.39	1.27	3.69	4.76
1941	5	1.13	1.27	0.50	0.84	0.59	1.39	1.79
1941	6	0.89	1.02	0.13	0.50	0.28	0.54	0.84
1941	7	0.65	0.74	0.03	0.35	0.19	0.37	0.60
1941	8	0.43	0.49	0.01	0.23	0.13	0.24	0.42
1941	9	0.67	0.78	1.30	0.73	0.50	1.07	1.26
1941	10	1.04	1.19	0.56	0.77	0.41	0.66	0.79
1941	11	0.25	0.28	0.58	0.44	0.42	1.15	1.70
1941	12	0.34	0.37	0.68	0.57	0.50	1.21	1.64
1942	1	0.55	0.60	0.98	0.82	0.74	1.76	2.14
1942	2	0.24	0.26	0.36	0.36	0.34	0.85	1.15
1942	3	1.01	1.09	1.50	1.28	1.29	3.53	4.08
1942	4	2.18	2.38	2.90	2.19	2.03	5.54	6.28
1942	5	2.84	3.23	0.21	1.62	0.93	2.16	2.36
1942	6	0.97	1.10	0.02	0.52	0.29	0.54	0.69
1942	7	0.61	0.69	0.01	0.33	0.18	0.34	0.46
1942	8	0.39	0.45	0.01	0.21	0.12	0.22	0.32
1942	9	0.08	0.09	0.16	0.09	0.06	0.16	0.26
1942	10	0.29	0.32	0.65	0.41	0.39	1.14	1.70
1942	11	1.92	2.11	3.76	2.99	2.77	7.12	7.67
1942	12	1.70	1.86	2.65	2.29	2.02	5.42	6.06
1943	1	1.40	1.52	1.68	1.37	1.24	3.31	5.01
1943	2	1.38	1.51	1.30	1.47	1.26	2.45	2.87
1943	3	2.14	2.33	2.51	2.14	1.99	4.97	6.03
1943	4	1.11	1.24	1.07	1.02	0.78	1.77	2.17
1943	5	1.39	1.58	0.10	0.78	0.44	0.84	1.10
1943	6	0.82	0.93	0.02	0.44	0.24	0.46	0.66
1943	7	0.54	0.61	0.01	0.29	0.16	0.30	0.46
1943	8	0.36	0.41	0.01	0.19	0.11	0.20	0.32
1943	9	0.09	0.11	0.16	0.10	0.06	0.14	0.25
1943	10	0.07	0.07	0.18	0.11	0.10	0.23	0.43
1943	11	0.32	0.37	0.07	0.20	0.12	0.19	0.28
1943	12	0.65	0.70	0.77	0.54	0.46	1.31	3.58
1944	1	0.82	0.93	0.33	0.76	0.58	0.91	1.13
1944	2	0.31	0.34	0.46	0.40	0.37	0.91	1.48
1944	3	0.92	1.01	1.16	1.06	1.04	2.69	3.13
1944	4	0.57	0.64	0.64	0.62	0.52	1.31	1.55
1944	5	0.54	0.61	0.27	0.43	0.30	0.66	0.82
1944	6	0.53	0.62	0.75	0.49	0.32	0.63	0.76
1944	7	0.66	0.75	0.02	0.36	0.20	0.37	0.47

Año	Mes	Alto Manilva (0613010)	Bajo Manilva (0613020)	Vaquero (0613030)	Padrón (0613040)	Castor (0613050)	Alto Guadalmanza (0613061)	Bajo Guadalmanza (0613062)
1944	8	0.39	0.45	0.03	0.21	0.12	0.23	0.31
1944	9	0.09	0.11	0.23	0.12	0.08	0.16	0.25
1944	10	0.03	0.04	0.10	0.06	0.06	0.14	0.26
1944	11	0.21	0.24	0.60	0.48	0.48	1.21	1.56
1944	12	0.11	0.13	0.28	0.36	0.41	1.05	1.62
1945	1	0.91	0.99	1.59	1.39	1.28	3.57	4.52
1945	2	0.78	0.87	0.64	0.92	0.71	1.16	1.35
1945	3	0.23	0.26	0.29	0.30	0.27	0.69	1.04
1945	4	0.94	1.07	0.05	0.52	0.28	0.53	0.66
1945	5	0.60	0.68	0.02	0.33	0.19	0.38	0.48
1945	6	0.47	0.53	0.01	0.25	0.14	0.26	0.34
1945	7	0.32	0.37	0.01	0.17	0.10	0.18	0.24
1945	8	0.23	0.26	0.01	0.12	0.07	0.13	0.18
1945	9	0.18	0.20	0.00	0.10	0.05	0.10	0.14
1945	10	0.03	0.03	0.12	0.06	0.04	0.09	0.14
1945	11	0.04	0.04	0.13	0.11	0.11	0.26	0.62
1945	12	1.26	1.35	1.66	1.10	0.97	2.85	4.34
1946	1	0.83	0.93	1.41	1.49	1.47	3.28	4.31
1946	2	0.33	0.37	0.33	0.46	0.40	0.86	1.21
1946	3	1.43	1.55	2.20	2.23	2.06	6.35	7.50
1946	4	3.10	3.28	3.01	1.27	1.32	3.54	4.22
1946	5	3.20	3.42	6.54	4.80	3.16	7.37	8.28
1946	6	1.18	1.34	0.03	0.63	0.35	0.66	0.92
1946	7	0.68	0.77	0.02	0.37	0.20	0.38	0.59
1946	8	0.43	0.49	0.01	0.23	0.13	0.24	0.40
1946	9	0.29	0.32	0.01	0.15	0.08	0.16	0.29
1946	10	0.05	0.06	0.04	0.05	0.05	0.14	0.28
1946	11	0.03	0.04	0.09	0.08	0.08	0.28	0.76
1946	12	0.09	0.11	0.05	0.13	0.12	0.27	0.42
1947	1	0.03	0.04	0.07	0.07	0.07	0.24	2.20
1947	2	3.12	3.35	3.61	3.31	3.16	8.28	13.73
1947	3	7.53	8.03	7.22	4.91	4.23	10.25	12.62
1947	4	2.61	2.96	0.07	1.42	0.83	1.58	1.98
1947	5	1.02	1.16	0.02	0.55	0.31	0.60	0.91
1947	6	0.66	0.75	0.02	0.36	0.20	0.37	0.61
1947	7	0.45	0.51	0.01	0.24	0.13	0.25	0.43
1947	8	0.30	0.35	0.01	0.16	0.09	0.17	0.31
1947	9	0.22	0.26	0.23	0.14	0.08	0.12	0.24
1947	10	0.04	0.05	0.12	0.09	0.09	0.18	0.35
1947	11	0.03	0.04	0.09	0.07	0.09	0.34	0.98
1947	12	0.26	0.30	0.65	0.60	0.55	1.49	2.17
1948	1	0.83	0.90	1.54	1.40	1.39	3.86	5.64
1948	2	0.58	0.63	0.78	0.63	0.62	1.59	2.53
1948	3	1.08	1.18	0.95	0.91	0.75	1.84	2.17
1948	4	1.06	1.14	1.30	0.76	0.76	1.89	2.38
1948	5	0.42	0.46	0.88	0.67	0.47	1.35	1.73
1948	6	1.06	1.20	0.02	0.57	0.31	0.59	0.76
1948	7	0.64	0.73	0.01	0.35	0.19	0.36	0.50
1948	8	0.41	0.47	0.01	0.22	0.12	0.23	0.34



Apéndice II.2. SERIES DE APORTACIONES POR MASA DE AGUA

PLAN HIDROLÓGICO DE LA DEMARCACIÓN HIDROGRÁFICA DE LAS CUENCAS MEDITERRÁNEAS ANDALUZAS

Año	Mes	Alto Manilva (0613010)	Bajo Manilva (0613020)	Vaquero (0613030)	Padrón (0613040)	Castor (0613050)	Alto Guadalmanza (0613061)	Bajo Guadalmanza (0613062)
1948	9	0.29	0.32	0.01	0.15	0.08	0.16	0.24
1948	10	0.04	0.05	0.11	0.08	0.07	0.14	0.23
1948	11	0.21	0.23	0.00	0.11	0.06	0.12	0.18
1948	12	0.23	0.26	0.54	0.38	0.28	0.44	0.63
1949	1	0.19	0.23	0.49	0.63	0.62	0.85	1.01
1949	2	0.14	0.17	0.25	0.40	0.31	0.45	0.55
1949	3	0.72	0.81	1.48	1.49	1.28	3.22	4.10
1949	4	0.39	0.45	0.54	0.61	0.61	1.84	2.16
1949	5	1.87	2.14	0.65	1.19	0.64	1.03	1.15
1949	6	0.86	0.97	0.02	0.46	0.25	0.48	0.57
1949	7	0.54	0.61	0.01	0.29	0.16	0.30	0.37
1949	8	0.12	0.14	0.02	0.07	0.04	0.20	0.28
1949	9	0.04	0.04	0.09	0.05	0.06	0.31	0.45
1949	10	0.30	0.34	0.01	0.16	0.09	0.42	0.47
1949	11	0.02	0.02	0.08	0.08	0.09	0.27	0.57
1949	12	0.31	0.35	0.66	0.61	0.55	1.41	2.47
1950	1	0.73	0.80	1.12	0.86	0.94	2.66	4.53
1950	2	0.18	0.21	0.13	0.30	0.29	1.29	1.52
1950	3	0.12	0.13	0.19	0.20	0.18	0.70	1.04
1950	4	0.21	0.25	0.09	0.17	0.15	0.56	0.72
1950	5	0.81	0.92	0.16	0.61	0.42	0.87	0.98
1950	6	0.93	1.05	0.02	0.50	0.28	0.52	0.61
1950	7	0.52	0.59	0.01	0.28	0.15	0.29	0.36
1950	8	0.34	0.39	0.01	0.18	0.10	0.19	0.25
1950	9	0.17	0.19	0.11	0.11	0.08	0.14	0.19
1950	10	0.05	0.06	0.17	0.19	0.20	0.77	0.96
1950	11	0.20	0.23	0.02	0.12	0.08	0.30	0.35
1950	12	0.02	0.03	0.09	0.10	0.08	0.24	0.34
1951	1	0.07	0.08	0.23	0.21	0.18	0.52	0.75
1951	2	0.23	0.25	0.66	0.75	0.65	1.65	2.20
1951	3	0.31	0.36	0.75	0.76	0.69	3.11	3.55
1951	4	0.17	0.20	0.21	0.19	0.19	0.80	0.95
1951	5	0.72	0.84	0.45	0.57	0.30	0.78	0.88
1951	6	0.73	0.83	0.02	0.39	0.22	0.41	0.49
1951	7	0.48	0.55	0.01	0.26	0.14	0.27	0.34
1951	8	0.32	0.37	0.01	0.17	0.10	0.18	0.23
1951	9	0.05	0.05	0.01	0.03	0.04	0.14	0.21
1951	10	0.07	0.08	0.03	0.07	0.04	0.12	0.16
1951	11	0.30	0.32	0.78	0.70	0.73	2.41	4.01
1951	12	1.09	1.17	1.69	1.53	1.38	4.13	5.67
1952	1	0.45	0.52	0.65	0.81	0.82	2.66	3.57
1952	2	0.42	0.49	0.23	0.55	0.55	1.63	2.04
1952	3	0.17	0.19	0.26	0.37	0.36	1.39	2.18
1952	4	0.90	1.06	0.43	0.85	0.60	2.36	2.58
1952	5	0.15	0.18	0.66	0.82	0.44	0.96	1.36
1952	6	0.84	0.96	0.03	0.46	0.25	0.47	0.63
1952	7	0.54	0.61	0.01	0.29	0.16	0.30	0.43
1952	8	0.28	0.31	0.01	0.15	0.08	0.20	0.30
1952	9	0.25	0.29	0.01	0.14	0.07	0.15	0.23

Año	Mes	Alto Manilva (0613010)	Bajo Manilva (0613020)	Vaquero (0613030)	Padrón (0613040)	Castor (0613050)	Alto Guadalmanza (0613061)	Bajo Guadalmanza (0613062)
1952	10	0.05	0.06	0.04	0.06	0.05	0.13	0.22
1952	11	0.04	0.04	0.11	0.08	0.09	0.22	0.74
1952	12	0.04	0.05	0.10	0.19	0.17	0.56	0.82
1953	1	0.20	0.22	0.51	0.59	0.47	0.87	1.44
1953	2	0.24	0.28	0.58	0.88	0.84	2.47	3.33
1953	3	1.08	1.16	1.83	2.20	1.82	5.40	7.09
1953	4	0.37	0.42	0.35	0.53	0.54	1.80	2.33
1953	5	1.43	1.62	0.03	0.77	0.42	0.80	0.99
1953	6	0.73	0.83	0.02	0.39	0.22	0.41	0.56
1953	7	0.50	0.57	0.01	0.27	0.15	0.28	0.40
1953	8	0.32	0.37	0.01	0.17	0.10	0.18	0.27
1953	9	0.23	0.26	0.01	0.12	0.07	0.13	0.21
1953	10	0.01	0.01	0.02	0.02	0.03	0.12	0.24
1953	11	0.03	0.04	0.12	0.15	0.17	0.59	1.22
1953	12	0.31	0.36	0.92	1.16	1.13	3.76	5.68
1954	1	0.23	0.28	0.26	0.34	0.31	0.84	1.03
1954	2	0.07	0.08	0.03	0.13	0.12	0.49	0.65
1954	3	0.26	0.31	1.03	1.88	1.50	3.68	5.72
1954	4	0.35	0.42	0.15	0.48	0.36	1.15	1.39
1954	5	1.06	1.20	0.02	0.57	0.31	0.59	0.75
1954	6	0.66	0.75	0.02	0.36	0.20	0.37	0.49
1954	7	0.45	0.51	0.01	0.24	0.13	0.25	0.35
1954	8	0.30	0.35	0.01	0.16	0.09	0.17	0.25
1954	9	0.21	0.24	0.00	0.12	0.06	0.12	0.18
1954	10	0.16	0.19	0.01	0.09	0.05	0.11	0.16
1954	11	0.01	0.01	0.04	0.04	0.04	0.16	0.54
1954	12	0.02	0.02	0.04	0.07	0.07	0.35	0.61
1955	1	0.26	0.28	0.62	0.65	0.62	2.16	4.35
1955	2	0.74	0.81	1.33	1.64	1.53	4.62	8.08
1955	3	0.74	0.83	1.18	1.72	1.57	4.61	6.22
1955	4	0.29	0.33	0.02	0.20	0.27	1.55	2.15
1955	5	1.14	1.30	0.08	0.72	0.42	0.66	0.94
1955	6	0.81	0.91	0.02	0.43	0.24	0.45	0.66
1955	7	0.54	0.61	0.01	0.29	0.16	0.30	0.47
1955	8	0.34	0.38	0.01	0.18	0.10	0.20	0.33
1955	9	0.25	0.28	0.01	0.13	0.07	0.14	0.24
1955	10	0.03	0.03	0.11	0.13	0.14	0.49	1.90
1955	11	0.70	0.80	2.19	4.38	3.71	10.53	12.82
1955	12	0.39	0.46	1.16	1.93	1.59	4.43	5.55
1956	1	0.43	0.49	1.25	2.21	1.38	2.46	3.55
1956	2	5.14	5.47	5.25	3.36	3.13	7.07	9.57
1956	3	4.64	4.96	4.52	2.90	2.77	7.36	10.35
1956	4	3.47	3.72	3.58	2.95	2.81	6.09	8.10
1956	5	2.63	2.98	0.06	1.41	0.78	1.47	1.91
1956	6	0.86	0.97	0.02	0.46	0.25	0.48	0.82
1956	7	0.56	0.63	0.02	0.30	0.16	0.31	0.57
1956	8	0.24	0.27	0.11	0.13	0.07	0.21	0.42
1956	9	0.10	0.11	0.14	0.11	0.08	0.16	0.35
1956	10	0.15	0.18	0.21	0.11	0.10	0.14	0.30



Apéndice II.2. SERIES DE APORTACIONES POR MASA DE AGUA

PLAN HIDROLÓGICO DE LA DEMARCACIÓN HIDROGRÁFICA DE LAS CUENCAS MEDITERRÁNEAS ANDALUZAS

Año	Mes	Alto Manilva (0613010)	Bajo Manilva (0613020)	Vaquero (0613030)	Padrón (0613040)	Castor (0613050)	Alto Guadalmanza (0613061)	Bajo Guadalmanza (0613062)
1956	11	0.15	0.16	0.25	0.14	0.13	0.24	0.61
1956	12	0.05	0.05	0.04	0.09	0.09	0.21	0.43
1957	1	0.05	0.06	0.07	0.04	0.06	0.17	2.91
1957	2	0.04	0.05	0.03	0.06	0.05	0.16	0.42
1957	3	0.17	0.18	0.29	0.29	0.15	0.15	0.39
1957	4	0.32	0.33	0.39	0.23	0.24	0.57	1.61
1957	5	0.36	0.38	0.55	0.47	0.39	0.74	1.12
1957	6	0.84	0.96	0.12	0.48	0.26	0.47	0.65
1957	7	0.48	0.55	0.01	0.26	0.14	0.27	0.41
1957	8	0.32	0.37	0.01	0.17	0.10	0.18	0.29
1957	9	0.09	0.11	0.15	0.25	0.08	0.13	0.22
1957	10	0.01	0.01	0.01	0.01	0.02	0.13	0.85
1957	11	0.06	0.07	0.25	0.28	0.29	1.04	1.75
1957	12	0.11	0.14	0.37	0.73	0.71	3.21	4.45
1958	1	0.16	0.20	0.31	0.53	0.49	1.59	2.07
1958	2	0.08	0.10	0.03	0.08	0.09	0.61	0.81
1958	3	0.08	0.10	0.14	0.18	0.19	1.25	1.73
1958	4	0.86	0.99	1.03	0.56	0.47	1.44	1.56
1958	5	1.06	1.21	0.05	0.57	0.32	0.59	0.68
1958	6	0.65	0.75	0.18	0.40	0.19	0.36	0.43
1958	7	0.45	0.51	0.01	0.24	0.13	0.25	0.31
1958	8	0.30	0.34	0.01	0.16	0.09	0.17	0.22
1958	9	0.21	0.24	0.00	0.12	0.06	0.12	0.16
1958	10	0.02	0.03	0.05	0.04	0.04	0.10	0.16
1958	11	0.03	0.03	0.08	0.03	0.03	0.10	0.21
1958	12	5.55	5.88	6.74	5.23	5.44	17.35	23.99
1959	1	0.65	0.70	0.94	0.85	0.82	2.09	3.08
1959	2	0.39	0.44	0.61	1.48	0.90	1.46	2.02
1959	3	0.61	0.71	0.79	1.25	1.05	2.82	3.74
1959	4	0.70	0.80	0.12	0.51	0.37	1.44	1.71
1959	5	0.16	0.18	0.40	0.54	0.43	1.82	2.62
1959	6	1.75	1.99	0.04	0.94	0.52	0.98	1.16
1959	7	0.72	0.81	0.02	0.38	0.21	0.40	0.54
1959	8	0.45	0.51	0.01	0.24	0.13	0.25	0.36
1959	9	0.18	0.21	0.16	0.19	0.09	0.17	0.26
1959	10	0.07	0.08	0.19	0.19	0.17	0.34	0.89
1959	11	0.30	0.32	0.52	0.26	0.28	0.74	1.26
1959	12	0.31	0.34	0.68	0.77	0.73	2.51	3.05
1960	1	0.89	0.97	1.22	0.96	0.97	2.69	4.22
1960	2	5.99	6.37	5.74	3.95	3.72	10.24	13.47
1960	3	2.90	3.12	3.51	3.24	2.74	8.37	10.87
1960	4	0.70	0.78	0.45	0.43	0.43	1.75	2.33
1960	5	1.72	1.95	0.31	1.11	0.67	1.24	1.54
1960	6	0.84	0.95	0.02	0.45	0.26	0.51	0.75
1960	7	0.61	0.69	0.01	0.33	0.18	0.34	0.52
1960	8	0.39	0.45	0.01	0.21	0.12	0.22	0.36
1960	9	0.27	0.30	0.01	0.14	0.08	0.15	0.26
1960	10	0.61	0.69	1.34	1.34	1.31	3.37	5.82
1960	11	0.49	0.55	1.01	1.24	1.15	3.12	3.56

Año	Mes	Alto Manilva (0613010)	Bajo Manilva (0613020)	Vaquero (0613030)	Padrón (0613040)	Castor (0613050)	Alto Guadalmanza (0613061)	Bajo Guadalmanza (0613062)
1960	12	0.44	0.48	0.76	0.67	0.60	1.79	2.16
1961	1	0.22	0.25	0.53	0.71	0.72	1.14	1.93
1961	2	0.40	0.46	0.24	0.63	0.45	0.59	0.80
1961	3	1.02	1.12	1.41	0.88	0.80	2.13	2.94
1961	4	0.77	0.87	0.61	1.02	0.83	2.03	2.23
1961	5	0.46	0.49	1.86	1.60	0.63	0.77	1.19
1961	6	4.75	5.34	25.95	10.99	2.47	1.91	2.10
1961	7	0.75	0.85	0.02	0.40	0.22	0.42	0.58
1961	8	0.47	0.53	0.01	0.25	0.14	0.26	0.39
1961	9	0.12	0.14	0.18	0.33	0.14	0.18	0.29
1961	10	0.12	0.14	0.02	0.07	0.04	0.16	0.25
1961	11	5.19	5.60	6.90	6.14	5.64	17.60	23.89
1961	12	4.85	5.24	6.50	6.66	5.25	12.27	17.29
1962	1	1.51	1.70	1.41	1.90	1.76	4.62	5.66
1962	2	0.37	0.42	0.07	0.34	0.30	1.01	1.57
1962	3	3.57	3.89	4.33	4.18	3.80	12.96	16.12
1962	4	1.57	1.68	1.52	1.06	0.88	1.68	2.84
1962	5	1.21	1.37	0.06	0.80	0.51	0.92	1.33
1962	6	0.81	0.91	0.02	0.43	0.24	0.45	0.77
1962	7	0.54	0.61	0.01	0.29	0.16	0.30	0.55
1962	8	0.34	0.39	0.01	0.18	0.10	0.19	0.38
1962	9	0.25	0.28	0.01	0.13	0.07	0.14	0.29
1962	10	0.56	0.61	1.23	1.04	0.98	2.85	3.84
1962	11	0.21	0.25	0.53	0.75	0.65	2.15	2.56
1962	12	3.10	3.31	3.42	2.32	2.49	8.28	11.15
1963	1	21.54	22.83	15.62	7.02	7.45	21.88	28.82
1963	2	9.11	9.81	8.37	6.44	5.96	17.12	21.26
1963	3	1.65	1.87	0.40	1.24	1.16	3.42	4.33
1963	4	1.27	1.39	1.18	0.70	0.90	4.82	5.83
1963	5	1.46	1.65	1.65	1.26	0.83	2.07	2.54
1963	6	1.08	1.22	0.62	1.36	0.45	0.60	0.91
1963	7	0.64	0.73	0.01	0.35	0.19	0.36	0.60
1963	8	0.41	0.47	0.01	0.22	0.12	0.23	0.42
1963	9	0.35	0.40	0.57	0.49	0.23	0.16	0.31
1963	10	0.09	0.10	0.05	0.06	0.05	0.13	0.25
1963	11	0.37	0.41	1.03	0.88	1.04	4.36	5.92
1963	12	9.38	10.01	10.14	8.63	8.29	31.11	39.86
1964	1	1.22	1.35	1.27	1.37	1.40	3.89	5.50
1964	2	2.63	2.83	3.01	2.39	2.67	10.60	13.46
1964	3	1.98	2.25	1.94	1.70	1.68	6.68	7.98
1964	4	1.38	1.58	0.14	0.91	0.71	2.58	3.02
1964	5	1.08	1.22	0.08	0.58	0.34	0.71	1.00
1964	6	0.76	0.86	0.18	0.47	0.27	0.43	0.65
1964	7	0.52	0.59	0.01	0.28	0.15	0.29	0.47
1964	8	0.34	0.39	0.01	0.18	0.10	0.19	0.33
1964	9	0.25	0.28	0.01	0.13	0.07	0.14	0.25
1964	10	0.21	0.24	0.00	0.11	0.06	0.12	0.21
1964	11	0.23	0.24	0.47	0.27	0.25	0.57	0.95
1964	12	0.39	0.42	0.79	0.81	0.76	2.94	4.16

Apéndice II.2. SERIES DE APORTACIONES POR MASA DE AGUA

PLAN HIDROLÓGICO DE LA DEMARCACIÓN HIDROGRÁFICA DE LAS CUENCAS MEDITERRÁNEAS ANDALUZAS

Año	Mes	Alto Manilva (0613010)	Bajo Manilva (0613020)	Vaquero (0613030)	Padrón (0613040)	Castor (0613050)	Alto Guadalmanza (0613061)	Bajo Guadalmanza (0613062)
1965	1	0.67	0.75	1.06	0.94	0.96	3.32	4.44
1965	2	1.35	1.51	1.77	1.87	1.77	4.98	6.26
1965	3	1.52	1.77	1.76	2.06	2.12	7.70	9.01
1965	4	0.70	0.79	0.10	0.41	0.30	0.87	1.14
1965	5	0.95	1.08	0.02	0.51	0.28	0.53	0.73
1965	6	0.63	0.71	0.11	0.35	0.19	0.35	0.51
1965	7	0.43	0.49	0.01	0.23	0.13	0.24	0.36
1965	8	0.29	0.32	0.01	0.15	0.08	0.16	0.25
1965	9	0.16	0.16	0.27	0.08	0.07	0.31	0.56
1965	10	1.08	1.26	1.89	1.57	1.45	4.47	6.14
1965	11	2.00	2.08	2.55	1.10	1.14	3.40	3.81
1965	12	0.04	0.04	0.06	0.07	0.14	1.36	3.36
1966	1	0.62	0.65	1.00	0.68	0.74	2.90	3.60
1966	2	1.78	1.85	2.47	2.07	2.15	7.51	9.28
1966	3	0.66	0.75	0.03	0.48	0.39	1.34	1.64
1966	4	0.55	0.62	0.30	0.42	0.32	0.91	1.10
1966	5	0.95	1.08	0.26	0.62	0.28	0.53	0.67
1966	6	0.61	0.69	0.01	0.33	0.18	0.34	0.45
1966	7	0.41	0.47	0.01	0.22	0.12	0.23	0.32
1966	8	0.29	0.32	0.01	0.15	0.08	0.16	0.23
1966	9	0.03	0.04	0.01	0.03	0.03	0.13	0.20
1966	10	0.03	0.03	0.10	0.10	0.09	0.42	0.60
1966	11	0.14	0.17	0.57	0.57	0.64	2.04	2.54
1966	12	0.32	0.36	0.60	0.51	0.45	0.56	0.65
1967	1	0.10	0.11	0.29	0.18	0.23	0.91	1.39
1967	2	1.90	2.00	3.06	2.61	2.56	6.89	8.62
1967	3	0.68	0.78	0.07	0.68	0.46	1.62	1.81
1967	4	0.30	0.33	0.26	0.20	0.15	0.66	0.79
1967	5	0.52	0.60	0.08	0.30	0.18	0.51	0.61
1967	6	0.10	0.12	0.24	0.15	0.10	0.41	0.50
1967	7	0.54	0.61	0.01	0.29	0.16	0.30	0.37
1967	8	0.36	0.41	0.01	0.19	0.11	0.20	0.25
1967	9	0.25	0.28	0.01	0.13	0.07	0.14	0.18
1967	10	0.08	0.09	0.34	0.27	0.30	1.09	1.70
1967	11	1.94	2.08	2.81	1.91	1.93	5.71	7.61
1967	12	1.32	1.49	0.04	0.91	0.63	1.29	1.46
1968	1	0.62	0.72	0.22	0.73	0.43	0.61	0.74
1968	2	2.12	2.35	2.90	2.56	2.40	7.08	9.11
1968	3	1.63	2.01	1.94	2.14	2.16	7.06	8.25
1968	4	0.54	0.61	0.03	0.37	0.30	1.18	1.47
1968	5	0.54	0.62	0.06	0.43	0.26	0.62	0.80
1968	6	0.76	0.88	0.38	0.50	0.23	0.42	0.56
1968	7	0.50	0.57	0.01	0.27	0.15	0.28	0.39
1968	8	0.34	0.38	0.03	0.18	0.10	0.19	0.28
1968	9	0.23	0.26	0.01	0.12	0.07	0.13	0.20
1968	10	0.04	0.05	0.01	0.04	0.02	0.11	0.18
1968	11	0.28	0.31	0.58	0.38	0.34	0.91	1.17
1968	12	0.26	0.29	0.84	0.89	0.72	2.48	2.72
1969	1	2.40	2.84	3.18	3.21	2.58	7.13	8.59

Año	Mes	Alto Manilva (0613010)	Bajo Manilva (0613020)	Vaquero (0613030)	Padrón (0613040)	Castor (0613050)	Alto Guadalmanza (0613061)	Bajo Guadalmanza (0613062)
1969	2	1.91	2.36	2.69	3.99	4.25	13.93	21.91
1969	3	3.61	4.17	3.65	3.27	3.12	8.77	11.57
1969	4	1.82	2.02	1.69	1.61	1.36	3.07	3.77
1969	5	0.39	0.44	0.06	0.32	0.33	1.16	1.75
1969	6	0.99	1.12	0.12	0.64	0.33	0.60	0.89
1969	7	0.61	0.69	0.01	0.33	0.18	0.34	0.57
1969	8	0.06	0.06	0.00	0.03	0.02	0.23	0.46
1969	9	0.25	0.29	0.23	0.20	0.33	1.48	1.93
1969	10	0.24	0.28	0.83	1.36	1.50	5.95	7.74
1969	11	1.40	1.61	2.55	2.88	2.46	6.58	8.57
1969	12	0.45	0.52	0.57	0.66	0.56	1.69	2.29
1970	1	9.85	10.89	10.05	9.68	9.17	25.99	35.66
1970	2	0.94	1.08	0.04	0.56	0.38	0.86	1.37
1970	3	0.60	0.68	0.63	0.55	0.49	1.50	2.61
1970	4	1.79	2.00	1.58	1.93	1.31	1.50	1.88
1970	5	0.65	0.73	1.08	0.93	0.41	0.61	0.91
1970	6	0.46	0.50	1.63	0.62	0.23	0.53	0.82
1970	7	0.55	0.63	0.01	0.30	0.16	0.31	0.54
1970	8	0.36	0.41	0.01	0.19	0.11	0.20	0.38
1970	9	0.25	0.28	0.01	0.13	0.07	0.14	0.28
1970	10	0.26	0.30	0.01	0.14	0.08	0.15	0.26
1970	11	0.03	0.03	0.05	0.05	0.06	0.19	0.36
1970	12	0.35	0.40	0.55	0.43	0.47	1.49	2.47
1971	1	1.03	1.13	1.48	1.10	1.19	3.84	4.80
1971	2	0.95	1.07	0.02	0.64	0.51	1.19	1.35
1971	3	0.62	0.72	0.61	0.41	0.48	2.06	2.61
1971	4	2.59	2.82	2.73	1.77	1.80	5.47	6.90
1971	5	1.77	1.88	2.08	1.27	1.14	2.97	3.66
1971	6	1.51	1.70	0.36	0.82	0.46	0.86	1.05
1971	7	0.73	0.83	0.02	0.39	0.22	0.41	0.56
1971	8	0.46	0.52	0.01	0.25	0.14	0.26	0.38
1971	9	0.30	0.35	0.01	0.16	0.09	0.17	0.27
1971	10	0.25	0.28	0.01	0.13	0.07	0.14	0.22
1971	11	0.03	0.03	0.07	0.06	0.06	0.11	0.31
1971	12	0.14	0.18	0.25	0.22	0.24	0.58	0.99
1972	1	1.97	2.12	2.35	1.55	1.46	3.73	5.02
1972	2	4.38	4.94	4.36	2.39	1.98	4.47	4.84
1972	3	2.98	3.15	3.26	2.31	2.05	4.60	5.80
1972	4	1.75	1.98	0.06	1.09	0.66	1.04	1.23
1972	5	0.86	0.95	0.96	0.46	0.25	0.56	0.71
1972	6	0.63	0.71	0.01	0.34	0.19	0.35	0.47
1972	7	0.43	0.49	0.01	0.23	0.13	0.24	0.33
1972	8	0.29	0.32	0.01	0.15	0.08	0.16	0.24
1972	9	0.14	0.15	0.20	0.04	0.04	0.13	0.27
1972	10	0.06	0.06	0.08	0.05	0.05	0.13	1.42
1972	11	0.39	0.42	0.60	0.62	0.58	1.05	2.25
1972	12	0.29	0.31	0.52	0.65	0.71	1.74	2.87
1973	1	0.31	0.33	0.55	0.66	0.77	2.20	3.20
1973	2	0.36	0.41	0.06	0.53	0.54	0.76	1.01

Apéndice II.2. SERIES DE APORTACIONES POR MASA DE AGUA

PLAN HIDROLÓGICO DE LA DEMARCACIÓN HIDROGRÁFICA DE LAS CUENCAS MEDITERRÁNEAS ANDALUZAS

Año	Mes	Alto Manilva (0613010)	Bajo Manilva (0613020)	Vaquero (0613030)	Padrón (0613040)	Castor (0613050)	Alto Guadalmanza (0613061)	Bajo Guadalmanza (0613062)
1973	3	0.19	0.22	0.11	0.25	0.27	0.53	0.80
1973	4	0.22	0.25	0.01	0.12	0.08	0.40	0.53
1973	5	0.09	0.11	0.20	0.22	0.23	0.67	0.79
1973	6	0.77	0.87	0.02	0.41	0.23	0.43	0.51
1973	7	0.45	0.51	0.01	0.24	0.13	0.25	0.32
1973	8	0.30	0.35	0.01	0.16	0.09	0.17	0.23
1973	9	0.21	0.24	0.00	0.12	0.06	0.12	0.17
1973	10	0.16	0.19	0.03	0.11	0.07	0.10	0.14
1973	11	0.01	0.02	0.05	0.06	0.07	0.09	0.17
1973	12	0.25	0.27	0.41	0.29	0.31	0.89	1.94
1974	1	0.18	0.21	0.37	0.36	0.37	0.80	1.01
1974	2	0.19	0.20	0.39	0.34	0.33	0.73	1.11
1974	3	0.48	0.53	0.87	0.83	0.89	2.23	2.41
1974	4	0.62	0.66	1.07	0.82	0.86	2.40	2.97
1974	5	1.47	1.66	0.05	0.80	0.45	0.83	0.93
1974	6	0.42	0.47	0.38	0.36	0.25	0.44	0.52
1974	7	0.52	0.59	0.01	0.28	0.15	0.29	0.36
1974	8	0.34	0.39	0.01	0.18	0.10	0.19	0.24
1974	9	0.25	0.28	0.01	0.13	0.07	0.14	0.18
1974	10	0.04	0.04	0.10	0.10	0.09	0.12	0.17
1974	11	0.02	0.02	0.02	0.05	0.07	0.10	0.14
1974	12	0.02	0.03	0.01	0.05	0.06	0.08	0.12
1975	1	0.12	0.13	0.31	0.15	0.14	0.32	0.53
1975	2	0.34	0.40	0.79	0.57	0.48	0.99	1.22
1975	3	0.70	0.75	1.54	1.14	1.25	4.03	4.42
1975	4	0.35	0.39	0.61	0.46	0.38	1.13	1.23
1975	5	0.71	0.82	0.42	0.50	0.36	0.85	0.92
1975	6	0.81	0.91	0.02	0.43	0.24	0.45	0.51
1975	7	0.52	0.59	0.01	0.28	0.15	0.29	0.34
1975	8	0.34	0.39	0.01	0.18	0.10	0.19	0.23
1975	9	0.25	0.28	0.01	0.13	0.07	0.14	0.17
1975	10	0.20	0.22	0.00	0.11	0.06	0.11	0.14
1975	11	0.05	0.07	0.06	0.12	0.16	0.27	0.32
1975	12	0.66	0.69	0.78	0.34	0.33	1.32	2.41
1976	1	0.82	0.93	1.24	0.90	0.97	3.26	3.65
1976	2	0.77	0.78	1.22	0.77	0.81	3.08	3.98
1976	3	0.49	0.52	0.73	0.62	0.58	1.64	2.08
1976	4	1.65	1.78	1.93	1.11	1.01	3.05	3.61
1976	5	0.54	0.67	0.20	0.46	0.38	1.00	1.17
1976	6	0.67	0.76	0.02	0.36	0.20	0.46	0.58
1976	7	0.54	0.61	0.01	0.29	0.16	0.30	0.39
1976	8	0.36	0.41	0.01	0.19	0.11	0.20	0.27
1976	9	0.13	0.15	0.07	0.08	0.05	0.14	0.20
1976	10	0.07	0.07	0.22	0.14	0.15	0.48	0.77
1976	11	0.04	0.05	0.07	0.09	0.13	0.44	0.52
1976	12	2.03	2.11	3.18	2.78	2.76	8.09	10.92
1977	1	1.75	1.92	1.77	1.40	1.37	4.13	6.21
1977	2	2.10	2.22	2.53	1.26	1.19	4.95	5.33
1977	3	5.82	6.58	0.52	3.15	1.83	5.83	6.02

Año	Mes	Alto Manilva (0613010)	Bajo Manilva (0613020)	Vaquero (0613030)	Padrón (0613040)	Castor (0613050)	Alto Guadalmanza (0613061)	Bajo Guadalmanza (0613062)
1977	4	3.33	3.78	0.08	1.79	0.99	1.86	2.01
1977	5	1.04	1.18	0.02	0.56	0.31	0.58	0.70
1977	6	0.51	0.58	0.18	0.29	0.19	0.36	0.45
1977	7	0.48	0.54	0.01	0.26	0.14	0.27	0.35
1977	8	0.32	0.37	0.02	0.17	0.10	0.18	0.24
1977	9	0.23	0.26	0.01	0.12	0.07	0.13	0.18
1977	10	0.01	0.02	0.05	0.03	0.04	0.11	0.19
1977	11	0.05	0.05	0.10	0.07	0.07	0.20	0.88
1977	12	0.26	0.27	0.29	0.15	0.16	0.61	1.67
1978	1	0.45	0.54	0.33	0.10	0.07	0.32	0.46
1978	2	0.08	0.09	0.11	0.07	0.07	0.29	0.84
1978	3	0.22	0.24	0.19	0.16	0.14	0.49	0.63
1978	4	0.14	0.15	0.17	0.08	0.08	0.24	0.53
1978	5	0.08	0.09	0.04	0.06	0.05	0.21	0.33
1978	6	0.25	0.29	0.01	0.14	0.08	0.16	0.25
1978	7	0.23	0.26	0.01	0.12	0.07	0.13	0.20
1978	8	0.18	0.20	0.00	0.10	0.05	0.10	0.16
1978	9	0.14	0.16	0.00	0.08	0.04	0.08	0.13
1978	10	0.12	0.14	0.01	0.07	0.04	0.07	0.11
1978	11	0.02	0.03	0.07	0.05	0.06	0.17	0.23
1978	12	0.30	0.33	0.52	0.48	0.45	1.12	2.35
1979	1	3.59	3.74	3.93	2.94	2.77	8.28	11.57
1979	2	2.46	2.62	2.69	2.47	2.37	6.11	8.77
1979	3	0.46	0.49	0.48	0.46	0.53	1.60	2.43
1979	4	0.46	0.52	0.30	0.57	0.51	0.93	1.21
1979	5	0.97	1.10	0.02	0.52	0.29	0.54	0.73
1979	6	0.63	0.71	0.01	0.34	0.19	0.35	0.50
1979	7	0.45	0.51	0.01	0.24	0.13	0.25	0.36
1979	8	0.30	0.35	0.01	0.16	0.09	0.17	0.26
1979	9	0.09	0.11	0.20	0.15	0.10	0.14	0.37
1979	10	0.03	0.03	0.06	0.04	0.04	0.12	1.63
1979	11	0.05	0.06	0.00	0.03	0.02	0.11	0.24
1979	12	0.03	0.04	0.02	0.03	0.03	0.09	0.20
1980	1	0.06	0.07	0.16	0.17	0.16	0.41	0.63
1980	2	0.14	0.15	0.33	0.24	0.21	0.45	0.82
1980	3	0.33	0.35	0.64	0.54	0.53	1.17	1.75
1980	4	0.84	1.00	0.13	0.64	0.36	0.56	0.67
1980	5	0.40	0.44	0.83	0.53	0.35	0.37	0.53
1980	6	0.48	0.54	0.01	0.26	0.14	0.27	0.36
1980	7	0.34	0.39	0.01	0.18	0.10	0.19	0.26
1980	8	0.25	0.28	0.01	0.13	0.07	0.14	0.20
1980	9	0.18	0.20	0.01	0.10	0.05	0.10	0.15
1980	10	0.02	0.03	0.06	0.07	0.07	0.10	0.15
1980	11	1.05	1.09	2.02	1.30	1.18	3.03	3.83
1980	12	0.68	0.77	0.13	0.37	0.22	0.68	0.77
1981	1	0.81	0.91	0.02	0.43	0.24	0.45	0.52
1981	2	0.32	0.37	0.52	0.58	0.34	0.34	0.41
1981	3	0.15	0.17	0.15	0.25	0.20	0.31	0.36
1981	4	0.16	0.17	0.29	0.14	0.12	0.27	0.57



Apéndice II.2. SERIES DE APORTACIONES POR MASA DE AGUA

PLAN HIDROLÓGICO DE LA DEMARCACIÓN HIDROGRÁFICA DE LAS CUENCAS MEDITERRÁNEAS ANDALUZAS

Año	Mes	Alto Manilva (0613010)	Bajo Manilva (0613020)	Vaquero (0613030)	Padrón (0613040)	Castor (0613050)	Alto Guadalmanza (0613061)	Bajo Guadalmanza (0613062)
1981	5	0.15	0.17	0.01	0.11	0.09	0.24	0.30
1981	6	0.30	0.34	0.01	0.16	0.09	0.17	0.22
1981	7	0.23	0.26	0.01	0.12	0.07	0.13	0.17
1981	8	0.19	0.22	0.03	0.10	0.06	0.11	0.14
1981	9	0.11	0.12	0.06	0.08	0.05	0.09	0.12
1981	10	0.14	0.16	0.00	0.08	0.04	0.08	0.10
1981	11	0.10	0.11	0.01	0.05	0.03	0.06	0.08
1981	12	0.19	0.20	0.45	0.42	0.37	0.84	1.89
1982	1	2.04	2.16	2.91	2.18	2.10	6.35	7.86
1982	2	0.21	0.23	0.15	0.38	0.39	1.22	1.37
1982	3	0.17	0.19	0.26	0.31	0.29	0.69	0.91
1982	4	0.33	0.36	0.55	0.29	0.23	0.90	1.05
1982	5	0.71	0.81	0.04	0.38	0.22	0.47	0.56
1982	6	0.57	0.65	0.01	0.31	0.17	0.32	0.39
1982	7	0.39	0.45	0.01	0.21	0.12	0.22	0.28
1982	8	0.27	0.30	0.01	0.14	0.08	0.15	0.20
1982	9	0.20	0.22	0.00	0.11	0.06	0.11	0.15
1982	10	0.07	0.08	0.14	0.12	0.09	0.10	0.13
1982	11	0.28	0.30	0.80	0.59	0.60	1.62	2.23
1982	12	0.09	0.10	0.30	0.30	0.29	0.62	0.80
1983	1	0.74	0.84	0.02	0.40	0.22	0.42	0.48
1983	2	0.16	0.19	0.34	0.25	0.17	0.46	0.52
1983	3	0.16	0.18	0.17	0.17	0.13	0.35	0.39
1983	4	0.04	0.05	0.14	0.12	0.11	0.25	0.29
1983	5	0.39	0.45	0.01	0.21	0.12	0.22	0.26
1983	6	0.29	0.32	0.01	0.15	0.08	0.16	0.19
1983	7	0.23	0.26	0.01	0.12	0.07	0.13	0.16
1983	8	0.18	0.20	0.00	0.10	0.05	0.10	0.12
1983	9	0.14	0.16	0.00	0.08	0.04	0.08	0.10
1983	10	0.13	0.14	0.00	0.07	0.04	0.07	0.09
1983	11	2.53	2.66	3.36	2.51	2.29	6.29	9.03
1983	12	0.59	0.63	1.15	1.19	1.13	3.06	3.98
1984	1	1.19	1.38	0.10	0.63	0.35	0.95	1.10
1984	2	0.50	0.54	0.80	0.70	0.64	1.73	2.21
1984	3	1.11	1.18	1.61	1.31	1.28	3.57	4.69
1984	4	1.86	2.11	0.07	1.07	0.63	1.12	1.28
1984	5	0.19	0.22	0.46	0.46	0.45	1.45	1.68
1984	6	1.16	1.32	0.03	0.62	0.35	0.65	0.76
1984	7	0.61	0.69	0.01	0.33	0.18	0.34	0.43
1984	8	0.39	0.45	0.01	0.21	0.12	0.22	0.29
1984	9	0.27	0.30	0.01	0.14	0.08	0.15	0.20
1984	10	0.07	0.08	0.03	0.05	0.04	0.13	0.17
1984	11	1.37	1.42	1.96	0.78	0.45	1.65	2.91
1984	12	0.26	0.27	0.42	0.20	0.15	0.60	0.83
1985	1	1.29	1.31	1.87	1.45	1.35	4.16	5.83
1985	2	1.69	1.75	2.26	1.82	1.80	5.55	7.32
1985	3	1.06	1.20	0.17	0.66	0.40	0.96	1.16
1985	4	0.16	0.18	0.20	0.23	0.22	0.55	0.81
1985	5	0.31	0.36	0.13	0.23	0.16	0.46	0.59

Año	Mes	Alto Manilva (0613010)	Bajo Manilva (0613020)	Vaquero (0613030)	Padrón (0613040)	Castor (0613050)	Alto Guadalmanza (0613061)	Bajo Guadalmanza (0613062)
1985	6	0.55	0.63	0.01	0.30	0.16	0.31	0.41
1985	7	0.38	0.43	0.01	0.20	0.11	0.21	0.29
1985	8	0.27	0.30	0.01	0.14	0.08	0.15	0.22
1985	9	0.14	0.16	0.00	0.07	0.04	0.11	0.17
1985	10	0.18	0.20	0.00	0.10	0.05	0.10	0.14
1985	11	0.14	0.16	0.51	0.49	0.51	1.31	1.98
1985	12	0.15	0.16	0.39	0.31	0.33	1.10	1.66
1986	1	0.58	0.63	1.48	0.91	0.83	2.98	3.14
1986	2	0.38	0.39	0.73	0.59	0.65	2.23	3.03
1986	3	0.70	0.75	1.17	1.01	1.02	2.83	3.22
1986	4	0.16	0.19	0.08	0.27	0.32	0.99	1.14
1986	5	0.98	1.11	0.02	0.52	0.29	0.55	0.65
1986	6	0.68	0.77	0.02	0.37	0.20	0.38	0.46
1986	7	0.47	0.53	0.01	0.25	0.14	0.26	0.32
1986	8	0.32	0.37	0.01	0.17	0.10	0.18	0.23
1986	9	0.21	0.23	0.02	0.11	0.07	0.13	0.17
1986	10	0.04	0.05	0.38	0.48	0.45	0.79	0.90
1986	11	0.41	0.42	1.53	0.90	0.92	3.35	3.52
1986	12	0.10	0.11	0.12	0.25	0.32	0.77	0.86
1987	1	1.29	1.36	2.16	1.66	1.69	5.13	6.56
1987	2	1.58	1.66	2.51	2.01	2.01	5.47	6.27
1987	3	2.05	2.33	0.17	1.13	0.63	1.29	1.43
1987	4	1.92	2.20	1.39	1.52	0.91	1.73	1.84
1987	5	1.04	1.18	0.02	0.56	0.31	0.58	0.67
1987	6	0.63	0.71	0.01	0.34	0.19	0.35	0.42
1987	7	0.43	0.49	0.01	0.23	0.13	0.24	0.29
1987	8	0.28	0.36	0.14	0.17	0.13	0.83	0.89
1987	9	0.92	1.07	0.29	0.57	0.36	0.81	0.85
1987	10	0.09	0.11	0.44	0.43	0.43	1.07	1.30
1987	11	1.88	2.14	4.21	3.70	2.98	5.23	5.78
1987	12	4.30	4.52	6.08	5.30	4.96	14.17	16.09
1988	1	2.13	2.25	3.09	3.13	2.97	7.92	9.44
1988	2	1.05	1.14	1.21	1.19	0.99	2.00	2.32
1988	3	1.79	2.02	0.18	1.04	0.58	1.05	1.22
1988	4	0.73	0.83	0.24	0.46	0.28	0.76	0.90
1988	5	0.42	0.48	0.42	0.49	0.37	0.93	1.04
1988	6	0.25	0.28	0.09	0.20	0.20	0.47	0.56
1988	7	0.55	0.63	0.01	0.30	0.16	0.31	0.38
1988	8	0.36	0.41	0.01	0.19	0.11	0.20	0.26
1988	9	0.13	0.15	0.00	0.08	0.06	0.14	0.21
1988	10	0.01	0.02	0.06	0.07	0.07	0.18	0.48
1988	11	0.07	0.08	0.11	0.10	0.09	0.21	2.09
1988	12	0.08	0.09	0.00	0.07	0.08	0.20	0.39
1989	1	0.15	0.16	0.20	0.17	0.16	0.38	2.61
1989	2	0.68	0.72	1.09	1.18	1.24	3.77	5.51
1989	3	0.92	1.05	0.19	0.56	0.32	0.59	0.80
1989	4	0.08	0.08	0.12	0.10	0.11	0.40	0.69
1989	5	0.39	0.42	0.53	0.31	0.18	0.34	0.50
1989	6	0.47	0.53	0.01	0.25	0.14	0.26	0.38

Apéndice II.2. SERIES DE APORTACIONES POR MASA DE AGUA

PLAN HIDROLÓGICO DE LA DEMARCACIÓN HIDROGRÁFICA DE LAS CUENCAS MEDITERRÁNEAS ANDALUZAS

Año	Mes	Alto Manilva (0613010)	Bajo Manilva (0613020)	Vaquero (0613030)	Padrón (0613040)	Castor (0613050)	Alto Guadalmanza (0613061)	Bajo Guadalmanza (0613062)
1989	7	0.32	0.37	0.01	0.17	0.10	0.18	0.28
1989	8	0.23	0.26	0.01	0.12	0.07	0.13	0.21
1989	9	0.10	0.11	0.04	0.14	0.10	0.12	0.21
1989	10	0.26	0.28	0.51	0.31	0.36	1.44	1.87
1989	11	6.93	7.38	7.24	6.18	6.13	17.82	23.35
1989	12	9.50	10.02	8.43	6.75	6.27	19.00	24.37
1990	1	0.59	0.65	0.77	1.26	1.18	2.91	4.04
1990	2	1.40	1.59	0.03	0.86	0.59	0.95	1.24
1990	3	2.53	2.65	2.28	0.93	0.81	2.68	3.41
1990	4	0.70	0.76	1.15	1.34	1.38	4.00	4.81
1990	5	2.52	2.86	0.06	1.36	0.77	1.48	1.70
1990	6	0.88	0.99	0.02	0.47	0.26	0.49	0.66
1990	7	0.55	0.63	0.01	0.30	0.16	0.31	0.44
1990	8	0.36	0.41	0.01	0.19	0.11	0.20	0.31
1990	9	0.25	0.28	0.01	0.13	0.07	0.14	0.22
1990	10	0.06	0.08	0.23	0.18	0.17	0.35	0.52
1990	11	0.10	0.11	0.31	0.24	0.29	0.90	1.09
1990	12	1.73	1.82	2.01	1.21	0.91	1.59	2.11
1991	1	0.30	0.34	0.61	0.80	0.59	0.64	0.83
1991	2	0.87	0.92	1.25	1.40	1.23	2.68	4.29
1991	3	1.58	1.67	3.27	4.23	3.80	9.02	10.67
1991	4	0.52	0.57	0.95	1.23	1.01	1.63	2.14
1991	5	1.36	1.54	0.03	0.73	0.40	0.76	0.94
1991	6	0.79	0.90	0.15	0.42	0.23	0.44	0.58
1991	7	0.54	0.61	0.01	0.29	0.16	0.30	0.41
1991	8	0.34	0.39	0.02	0.18	0.10	0.19	0.28
1991	9	0.08	0.10	0.17	0.15	0.10	0.14	0.22
1991	10	1.02	1.11	1.49	0.74	0.72	2.26	2.96
1991	11	0.37	0.39	0.84	0.60	0.48	0.82	0.98
1991	12	0.37	0.41	0.51	0.49	0.45	1.14	1.56
1992	1	0.14	0.16	0.15	0.22	0.24	0.52	0.71
1992	2	0.58	0.68	0.60	0.61	0.58	1.40	2.63
1992	3	0.37	0.43	0.17	0.31	0.31	1.10	1.26
1992	4	0.41	0.46	0.73	0.77	0.81	2.54	2.67
1992	5	1.11	1.26	0.03	0.60	0.33	0.62	0.71
1992	6	0.39	0.45	0.85	0.34	0.26	0.51	0.60
1992	7	0.63	0.71	0.01	0.34	0.19	0.35	0.42
1992	8	0.39	0.45	0.01	0.21	0.12	0.22	0.28
1992	9	0.11	0.13	0.01	0.07	0.06	0.15	0.20
1992	10	0.60	0.67	1.41	0.91	0.86	2.15	2.77
1992	11	0.53	0.61	0.36	0.78	0.71	0.79	0.90
1992	12	0.04	0.05	0.19	0.32	0.30	0.54	1.04
1993	1	0.14	0.15	0.36	0.32	0.29	0.74	1.04
1993	2	0.96	1.05	1.68	1.16	1.20	3.97	4.44
1993	3	1.15	1.24	1.69	1.30	1.12	2.40	2.94
1993	4	0.39	0.46	0.75	0.94	0.81	1.64	1.80
1993	5	0.63	0.73	0.95	1.50	1.32	2.81	3.00
1993	6	1.22	1.38	0.03	0.65	0.36	0.68	0.78
1993	7	0.70	0.79	0.02	0.37	0.21	0.39	0.47

Año	Mes	Alto Manilva (0613010)	Bajo Manilva (0613020)	Vaquero (0613030)	Padrón (0613040)	Castor (0613050)	Alto Guadalmanza (0613061)	Bajo Guadalmanza (0613062)
1993	8	0.43	0.49	0.01	0.23	0.13	0.24	0.30
1993	9	0.30	0.35	0.01	0.16	0.09	0.17	0.22
1993	10	0.28	0.30	0.74	0.53	0.51	1.43	2.01
1993	11	0.87	0.96	1.79	1.68	1.88	5.78	6.76
1993	12	0.43	0.48	0.04	0.35	0.33	0.77	0.95
1994	1	0.10	0.12	0.18	0.31	0.36	0.98	1.19
1994	2	0.14	0.16	0.33	0.28	0.27	0.62	0.82
1994	3	1.82	2.06	0.04	0.98	0.54	1.02	1.11
1994	4	0.15	0.17	0.35	0.30	0.25	0.45	0.55
1994	5	0.37	0.42	0.41	0.31	0.17	0.38	0.44
1994	6	0.50	0.57	0.01	0.27	0.15	0.28	0.33
1994	7	0.36	0.41	0.01	0.19	0.11	0.20	0.24
1994	8	0.25	0.28	0.01	0.13	0.07	0.14	0.18
1994	9	0.20	0.23	0.08	0.11	0.06	0.11	0.14
1994	10	0.18	0.19	0.56	0.19	0.14	0.36	0.42
1994	11	0.13	0.16	0.57	0.44	0.44	0.97	1.10
1994	12	0.13	0.15	0.22	0.28	0.27	0.37	0.43
1995	1	0.09	0.10	0.34	0.23	0.20	0.39	0.49
1995	2	0.50	0.52	0.99	0.35	0.17	0.32	0.37
1995	3	0.28	0.33	0.02	0.20	0.16	0.28	0.32
1995	4	0.26	0.30	0.02	0.18	0.12	0.20	0.23
1995	5	0.30	0.35	0.01	0.16	0.09	0.17	0.20
1995	6	0.12	0.14	0.28	0.34	0.18	0.14	0.17
1995	7	0.23	0.26	0.01	0.12	0.07	0.13	0.15
1995	8	0.18	0.20	0.00	0.10	0.05	0.10	0.12
1995	9	0.14	0.16	0.00	0.08	0.04	0.08	0.10
1995	10	0.13	0.14	0.00	0.07	0.04	0.07	0.09
1995	11	0.01	0.02	0.08	0.08	0.09	0.27	0.53
1995	12	4.23	4.43	4.74	3.76	3.41	9.74	12.86
1996	1	11.20	11.75	10.42	8.08	7.40	20.26	25.60
1996	2	1.24	1.41	1.14	1.98	2.24	6.19	7.13
1996	3	1.79	1.97	1.57	1.12	1.00	2.33	3.86
1996	4	0.80	0.90	0.53	0.60	0.42	0.73	1.16
1996	5	0.92	1.00	1.37	1.36	1.26	2.70	3.46
1996	6	0.98	1.12	0.02	0.53	0.29	0.55	0.78
1996	7	0.59	0.67	0.01	0.32	0.18	0.33	0.51
1996	8	0.39	0.45	0.01	0.21	0.12	0.22	0.36
1996	9	0.09	0.11	0.05	0.08	0.07	0.17	0.28
1996	10	0.03	0.03	0.06	0.06	0.07	0.15	0.41
1996	11	0.15	0.18	0.43	0.45	0.51	1.26	2.07
1996	12	8.14	8.54	7.65	5.58	5.16	15.05	20.20
1997	1	4.60	5.02	5.04	5.33	5.01	12.91	16.39
1997	2	1.55	1.76	0.04	0.92	0.59	0.98	1.28
1997	3	1.07	1.22	0.02	0.58	0.32	0.60	0.82
1997	4	0.37	0.42	0.23	0.30	0.22	0.44	0.62
1997	5	0.11	0.13	0.13	0.18	0.18	0.45	0.62
1997	6	0.74	0.84	0.40	0.57	0.33	0.46	0.57
1997	7	0.45	0.51	0.01	0.24	0.13	0.25	0.34
1997	8	0.30	0.35	0.01	0.16	0.09	0.17	0.24

Año	Mes	Alto Manilva (0613010)	Bajo Manilva (0613020)	Vaquero (0613030)	Padrón (0613040)	Castor (0613050)	Alto Guadalmanza (0613061)	Bajo Guadalmanza (0613062)
1997	9	0.13	0.16	0.33	0.30	0.33	0.90	1.38
1997	10	1.38	1.53	2.37	0.75	0.47	1.19	1.29
1997	11	0.62	0.66	0.90	0.64	0.69	1.98	3.73
1997	12	2.08	2.19	2.93	2.46	2.44	6.91	8.09
1998	1	0.36	0.39	0.49	0.49	0.49	1.22	2.16
1998	2	1.24	1.31	1.29	1.18	1.17	3.29	6.74
1998	3	0.80	0.90	0.11	0.48	0.31	0.70	0.97
1998	4	0.57	0.64	0.09	0.35	0.23	0.49	0.69
1998	5	0.13	0.14	0.14	0.16	0.16	0.40	0.62
1998	6	0.47	0.53	0.01	0.26	0.15	0.29	0.42
1998	7	0.38	0.43	0.01	0.20	0.11	0.21	0.31
1998	8	0.27	0.30	0.01	0.14	0.08	0.15	0.23
1998	9	0.04	0.04	0.11	0.08	0.08	0.18	0.27
1998	10	0.50	0.57	0.01	0.27	0.15	0.28	0.34
1998	11	0.13	0.15	0.03	0.11	0.12	0.16	0.21
1998	12	0.02	0.02	0.05	0.05	0.05	0.13	0.44
1999	1	0.04	0.04	0.09	0.07	0.06	0.12	0.29
1999	2	0.02	0.02	0.05	0.05	0.05	0.09	0.21
1999	3	0.05	0.05	0.12	0.10	0.11	0.28	0.63
1999	4	0.13	0.16	0.19	0.16	0.14	0.27	0.34
1999	5	0.15	0.17	0.00	0.08	0.05	0.17	0.23
1999	6	0.23	0.26	0.01	0.12	0.07	0.13	0.18
1999	7	0.20	0.22	0.00	0.11	0.06	0.11	0.15
1999	8	0.16	0.18	0.00	0.09	0.05	0.09	0.12
1999	9	0.02	0.02	0.05	0.03	0.03	0.07	0.10
1999	10	0.24	0.25	0.54	0.34	0.37	1.03	1.77
1999	11	0.37	0.42	0.01	0.31	0.35	0.65	0.71
1999	12	0.04	0.05	0.08	0.24	0.27	0.47	0.55
2000	1	0.57	0.59	1.05	0.86	0.82	2.19	3.01
2000	2	1.50	1.70	0.03	0.89	0.53	0.89	0.98
2000	3	0.20	0.23	0.06	0.16	0.16	0.52	0.60
2000	4	1.22	1.30	2.33	1.82	1.90	5.14	6.18
2000	5	0.50	0.54	0.87	0.74	0.70	1.88	2.04
2000	6	1.06	1.20	0.02	0.57	0.31	0.59	0.68
2000	7	0.63	0.71	0.01	0.34	0.19	0.35	0.42
2000	8	0.39	0.45	0.01	0.21	0.12	0.22	0.28
2000	9	0.25	0.29	0.01	0.14	0.08	0.15	0.20
2000	10	0.03	0.03	0.10	0.07	0.09	0.34	0.46
2000	11	0.14	0.14	0.53	0.44	0.47	1.18	1.49
2000	12	2.30	2.40	2.96	2.24	2.19	7.24	9.47
2001	1	1.05	1.11	1.84	1.81	1.82	4.82	5.90
2001	2	0.25	0.28	0.27	0.46	0.45	0.94	1.25
2001	3	0.81	0.87	1.56	1.79	1.95	5.78	6.52
2001	4	0.24	0.27	0.01	0.13	0.07	0.13	0.30
2001	5	0.26	0.30	0.01	0.17	0.10	0.19	0.32
2001	6	0.42	0.48	0.01	0.23	0.13	0.24	0.34
2001	7	0.36	0.41	0.01	0.20	0.11	0.20	0.28
2001	8	0.20	0.23	0.00	0.11	0.06	0.11	0.18
2001	9	0.07	0.09	0.18	0.16	0.17	0.47	0.55

Año	Mes	Alto Manilva (0613010)	Bajo Manilva (0613020)	Vaquero (0613030)	Padrón (0613040)	Castor (0613050)	Alto Guadalmanza (0613061)	Bajo Guadalmanza (0613062)
2001	10	0.04	0.05	0.15	0.12	0.15	0.45	0.66
2001	11	0.14	0.16	0.33	0.23	0.33	1.43	2.12
2001	12	1.22	1.41	1.64	0.89	0.59	1.44	2.19
2002	1	0.17	0.19	0.17	0.28	0.23	0.57	0.74
2002	2	0.18	0.20	0.20	0.16	0.08	0.09	0.22
2002	3	0.68	0.77	1.33	1.47	1.60	4.35	5.12
2002	4	0.28	0.35	0.31	0.48	0.54	1.76	2.08
2002	5	0.27	0.30	0.03	0.16	0.09	0.16	0.29
2002	6	0.42	0.48	0.01	0.23	0.13	0.24	0.34
2002	7	0.36	0.41	0.01	0.20	0.11	0.20	0.28
2002	8	0.20	0.22	0.00	0.11	0.06	0.11	0.18
2002	9	0.09	0.10	0.19	0.06	0.03	0.06	0.12
2002	10	0.04	0.05	0.12	0.07	0.09	0.20	0.49
2002	11	0.46	0.53	1.26	1.27	1.48	3.99	5.84
2002	12	0.85	0.92	1.60	1.55	1.18	2.51	3.48
2003	1	0.62	0.68	1.03	1.03	0.81	1.71	2.08
2003	2	0.60	0.71	0.76	0.87	0.90	2.73	3.61
2003	3	1.20	1.39	1.47	1.43	1.35	3.27	4.34
2003	4	0.99	1.07	1.20	1.14	1.07	2.56	3.23
2003	5	0.55	0.63	0.01	0.30	0.16	0.31	0.58
2003	6	0.87	0.99	0.02	0.47	0.26	0.49	0.70
2003	7	0.74	0.83	0.02	0.39	0.22	0.41	0.58
2003	8	0.39	0.44	0.01	0.21	0.12	0.22	0.35
2003	9	0.11	0.12	0.00	0.06	0.03	0.06	0.16
2003	10	0.46	0.53	1.08	1.01	1.22	3.52	6.07
2003	11	0.32	0.37	0.62	0.74	0.89	2.89	3.91
2003	12	1.59	1.78	1.86	1.65	1.65	4.88	6.81
2004	1	0.30	0.34	0.07	0.21	0.12	0.25	0.54
2004	2	1.03	1.18	1.20	1.24	1.40	4.51	6.16
2004	3	0.81	0.94	0.72	1.16	1.43	4.49	6.01
2004	4	0.58	0.66	0.35	0.46	0.38	1.03	1.45
2004	5	0.66	0.74	0.52	0.57	0.48	1.60	1.88
2004	6	0.85	0.96	0.02	0.46	0.25	0.47	0.68
2004	7	0.71	0.81	0.02	0.38	0.21	0.40	0.56
2004	8	0.38	0.43	0.01	0.20	0.11	0.21	0.34
2004	9	0.10	0.12	0.00	0.06	0.03	0.06	0.16
2004	10	0.06	0.07	0.26	0.26	0.32	0.83	1.09
2004	11	0.07	0.09	0.11	0.11	0.10	0.14	0.30
2004	12	0.16	0.20	0.38	0.28	0.27	0.84	1.07
2005	1	0.08	0.09	0.00	0.04	0.02	0.05	0.13
2005	2	0.23	0.30	0.47	0.35	0.41	1.38	1.75
2005	3	0.38	0.46	0.73	0.55	0.60	1.81	2.41
2005	4	0.16	0.18	0.02	0.09	0.05	0.09	0.21
2005	5	0.18	0.21	0.05	0.11	0.06	0.11	0.20
2005	6	0.29	0.33	0.01	0.16	0.09	0.16	0.23
2005	7	0.25	0.29	0.01	0.14	0.08	0.14	0.20
2005	8	0.14	0.16	0.00	0.07	0.04	0.08	0.12
2005	9	0.04	0.04	0.00	0.02	0.01	0.02	0.06
2005	10	0.05	0.06	0.20	0.14	0.17	0.52	0.75

Año	Mes	Alto Manilva (0613010)	Bajo Manilva (0613020)	Vaquero (0613030)	Padrón (0613040)	Castor (0613050)	Alto Guadalmanza (0613061)	Bajo Guadalmanza (0613062)
2005	11	0.06	0.07	0.18	0.16	0.26	0.86	1.21
2005	12	0.12	0.16	0.34	0.28	0.21	0.54	0.62
2006	1	1.62	1.77	2.45	1.97	1.53	3.37	4.58
2006	2	0.31	0.35	0.40	0.49	0.52	1.69	2.17
2006	3	0.77	0.83	1.06	0.99	1.36	4.93	6.37
2006	4	0.41	0.46	0.35	0.40	0.33	0.71	0.98
2006	5	0.36	0.40	0.01	0.19	0.11	0.20	0.37
2006	6	0.57	0.68	0.24	0.48	0.25	0.32	0.45
2006	7	0.48	0.55	0.01	0.26	0.14	0.27	0.38
2006	8	0.26	0.29	0.01	0.14	0.08	0.18	0.27
2006	9	0.07	0.08	0.00	0.04	0.02	0.04	0.11
<b>Media Anual 1940/41-2005/06</b>		<b>9.34</b>	<b>10.31</b>	<b>8.53</b>	<b>8.76</b>	<b>7.40</b>	<b>19.95</b>	<b>26.59</b>
<b>Media Anual 1980/81-2005/06</b>		<b>8.02</b>	<b>8.81</b>	<b>7.18</b>	<b>7.66</b>	<b>6.66</b>	<b>17.32</b>	<b>22.61</b>

Año	Mes	Alto Guadalmina (0613071)	Medio y Bajo Guadalmina (0613072Z)	Alto Guadaiza (0613091)	Medio y Bajo Guadaiza (0613092Z)	Cabecera Verde de Marbella (0613110)	Medio-Alto Verde de Marbella (0613120)	Embalse de La Concepción (0613130)
1940	10	1.98	3.04	1.45	1.84	1.44	3.82	5.71
1940	11	1.94	2.70	1.43	1.71	1.36	3.15	4.89
1940	12	0.83	1.28	0.64	0.75	0.89	1.74	2.21
1941	1	19.78	24.79	14.85	16.78	6.14	18.07	26.42
1941	2	13.76	18.47	10.60	12.20	6.81	18.47	26.71
1941	3	2.15	3.44	1.68	2.15	4.00	9.79	12.88
1941	4	4.17	5.77	3.11	3.65	4.64	11.69	15.84
1941	5	1.58	2.03	1.21	1.39	1.38	2.96	3.45
1941	6	0.64	0.94	0.51	0.64	0.97	2.18	2.45
1941	7	0.44	0.67	0.35	0.45	0.68	1.60	1.84
1941	8	0.29	0.47	0.23	0.31	0.37	0.94	1.07
1941	9	1.18	1.38	0.85	0.94	0.51	1.33	1.95
1941	10	0.75	0.88	0.57	0.63	0.09	0.24	0.30
1941	11	1.26	1.84	0.91	1.17	1.09	2.68	4.32
1941	12	1.31	1.86	0.93	1.07	1.23	2.48	3.61
1942	1	1.85	2.35	1.29	1.42	0.80	1.62	2.33
1942	2	0.90	1.25	0.63	0.74	1.11	2.50	3.35
1942	3	3.75	4.51	2.63	2.89	2.60	6.37	8.81
1942	4	6.09	7.20	4.40	4.74	3.16	7.51	10.71
1942	5	2.58	2.79	2.05	2.13	0.75	1.49	1.66
1942	6	0.65	0.80	0.53	0.60	0.54	1.09	1.19
1942	7	0.41	0.53	0.33	0.38	0.37	0.77	0.86
1942	8	0.26	0.36	0.21	0.25	0.21	0.48	0.53
1942	9	0.19	0.30	0.15	0.20	0.33	0.78	1.08
1942	10	1.23	1.89	0.89	1.16	1.36	4.07	5.90
1942	11	7.71	8.38	5.55	6.14	1.69	8.14	12.04
1942	12	6.26	7.14	4.75	5.05	2.90	7.88	10.83
1943	1	3.77	5.96	2.87	3.50	3.24	7.55	10.59
1943	2	2.82	3.24	2.17	2.48	1.53	4.97	6.67
1943	3	5.55	6.97	4.10	4.77	4.68	14.74	20.05
1943	4	2.04	2.49	1.58	1.77	2.09	5.51	6.94
1943	5	1.00	1.26	0.79	0.90	0.86	1.97	2.24
1943	6	0.55	0.75	0.44	0.53	0.64	1.56	1.77
1943	7	0.36	0.52	0.29	0.36	0.44	1.12	1.28
1943	8	0.23	0.35	0.19	0.24	0.25	0.69	0.80
1943	9	0.17	0.29	0.14	0.19	0.32	0.88	1.16
1943	10	0.26	0.46	0.19	0.27	0.25	0.57	0.88
1943	11	0.22	0.31	0.16	0.20	0.21	0.47	0.62
1943	12	1.40	4.09	0.99	1.83	7.48	16.98	24.46
1944	1	1.04	1.31	0.78	0.87	0.85	1.63	1.95
1944	2	1.01	1.75	0.75	1.12	2.20	6.77	9.64
1944	3	2.85	3.42	1.99	2.18	2.27	4.96	6.70
1944	4	1.39	1.69	0.99	1.10	1.53	3.67	4.67
1944	5	0.73	0.91	0.55	0.62	0.75	1.45	1.69
1944	6	0.68	0.81	0.48	0.54	0.62	1.26	1.46
1944	7	0.43	0.53	0.32	0.36	0.36	0.75	0.82



Apéndice II.2. SERIES DE APORTACIONES POR MASA DE AGUA

PLAN HIDROLÓGICO DE LA DEMARCACIÓN HIDROGRÁFICA DE LAS CUENCAS MEDITERRÁNEAS ANDALUZAS

Año	Mes	Alto Guadalmina (0613071)	Medio y Bajo Guadalmina (0613072Z)	Alto Guadaiza (0613091)	Medio y Bajo Guadaiza (0613092Z)	Cabecera Verde de Marbella (0613110)	Medio-Alto Verde de Marbella (0613120)	Embalse de La Concepción (0613130)
1944	8	0.27	0.35	0.21	0.25	0.23	0.48	0.54
1944	9	0.19	0.28	0.15	0.19	0.22	0.51	0.74
1944	10	0.17	0.28	0.13	0.18	0.45	1.10	1.44
1944	11	1.33	1.65	0.97	1.10	2.29	5.71	7.45
1944	12	1.16	1.81	0.84	1.01	2.30	5.45	7.36
1945	1	3.78	4.99	2.66	3.06	2.07	5.28	7.59
1945	2	1.30	1.47	0.97	1.04	0.97	1.86	2.29
1945	3	0.77	1.17	0.57	0.71	0.99	2.54	3.73
1945	4	0.60	0.73	0.45	0.51	0.41	0.83	0.91
1945	5	0.45	0.55	0.35	0.39	0.27	0.58	0.66
1945	6	0.31	0.39	0.24	0.27	0.21	0.49	0.55
1945	7	0.22	0.28	0.17	0.20	0.15	0.35	0.40
1945	8	0.16	0.21	0.13	0.15	0.09	0.22	0.25
1945	9	0.12	0.16	0.10	0.12	0.06	0.16	0.19
1945	10	0.11	0.15	0.09	0.11	0.15	0.38	0.48
1945	11	0.28	0.61	0.20	0.35	1.71	4.19	5.66
1945	12	3.08	4.79	2.19	2.77	6.87	16.88	22.64
1946	1	3.55	4.65	2.54	2.75	1.48	4.51	5.33
1946	2	1.01	1.47	0.77	0.90	1.18	2.48	3.07
1946	3	7.08	8.73	5.20	5.62	4.61	10.76	14.47
1946	4	4.00	4.86	2.98	3.20	3.09	7.78	9.69
1946	5	8.39	9.50	6.37	6.71	3.41	8.43	11.28
1946	6	0.80	1.07	0.65	0.76	1.00	1.97	2.15
1946	7	0.46	0.67	0.37	0.46	0.67	1.39	1.53
1946	8	0.29	0.45	0.23	0.30	0.38	0.83	0.92
1946	9	0.20	0.33	0.16	0.21	0.25	0.57	0.64
1946	10	0.17	0.47	0.14	0.24	0.22	0.45	0.68
1946	11	0.29	1.08	0.21	0.48	1.27	3.31	5.14
1946	12	0.30	0.79	0.22	0.32	0.35	0.81	1.09
1947	1	0.26	2.96	0.18	1.05	3.13	7.43	11.38
1947	2	8.95	16.42	6.35	8.32	8.82	26.13	36.24
1947	3	11.90	14.99	9.20	10.18	6.83	18.13	25.16
1947	4	1.84	2.24	1.43	1.60	1.40	3.09	3.46
1947	5	0.73	1.04	0.59	0.72	0.89	2.08	2.34
1947	6	0.45	0.69	0.36	0.46	0.70	1.73	1.97
1947	7	0.30	0.49	0.25	0.33	0.47	1.24	1.43
1947	8	0.21	0.36	0.17	0.23	0.27	0.77	0.89
1947	9	0.15	0.27	0.12	0.17	0.42	0.93	1.08
1947	10	0.20	0.51	0.15	0.25	0.30	0.94	1.19
1947	11	0.37	1.23	0.26	0.53	0.68	2.33	3.82
1947	12	1.64	2.79	1.20	1.47	2.74	6.66	8.76
1948	1	4.04	6.31	2.80	3.32	3.29	7.90	10.29
1948	2	1.77	3.01	1.31	1.64	2.18	5.93	8.40
1948	3	2.05	2.56	1.50	1.66	0.88	1.87	2.28
1948	4	2.06	2.73	1.49	1.67	1.93	5.74	7.01
1948	5	1.50	1.94	1.10	1.24	1.94	4.47	5.68
1948	6	0.68	0.86	0.52	0.59	0.69	1.43	1.58
1948	7	0.43	0.57	0.34	0.40	0.47	1.01	1.13
1948	8	0.27	0.38	0.22	0.27	0.27	0.61	0.69

Año	Mes	Alto Guadalmina (0613071)	Medio y Bajo Guadalmina (0613072Z)	Alto Guadaiza (0613091)	Medio y Bajo Guadaiza (0613092Z)	Cabecera Verde de Marbella (0613110)	Medio-Alto Verde de Marbella (0613120)	Embalse de La Concepción (0613130)
1948	9	0.19	0.28	0.15	0.19	0.18	0.42	0.48
1948	10	0.17	0.37	0.13	0.20	0.28	0.53	0.70
1948	11	0.14	0.29	0.11	0.16	0.10	0.21	0.25
1948	12	0.49	1.03	0.35	0.49	1.30	3.87	5.15
1949	1	0.88	1.30	0.66	0.75	0.50	1.40	2.01
1949	2	0.47	0.67	0.35	0.40	0.38	1.01	1.40
1949	3	3.27	4.66	2.33	2.73	3.27	14.12	19.78
1949	4	1.94	2.51	1.38	1.53	1.10	4.22	5.68
1949	5	1.11	1.24	0.82	0.87	0.39	0.90	1.02
1949	6	0.55	0.64	0.43	0.47	0.30	0.75	0.86
1949	7	0.36	0.43	0.28	0.31	0.21	0.55	0.64
1949	8	0.24	0.30	0.19	0.22	0.59	1.87	1.97
1949	9	0.34	0.53	0.25	0.32	4.95	8.21	9.99
1949	10	0.47	0.58	0.35	0.39	0.16	0.29	0.33
1949	11	0.30	0.73	0.22	0.36	0.85	2.60	3.74
1949	12	1.66	3.06	1.13	1.44	2.22	10.62	13.93
1950	1	3.01	5.44	2.02	2.69	1.18	6.26	9.39
1950	2	1.42	1.70	1.00	1.10	0.66	1.41	1.84
1950	3	0.78	1.23	0.56	0.68	0.98	2.66	3.60
1950	4	0.62	0.81	0.45	0.52	0.42	1.16	1.50
1950	5	0.92	1.04	0.66	0.71	0.23	0.67	0.77
1950	6	0.59	0.68	0.43	0.47	0.17	0.49	0.57
1950	7	0.34	0.41	0.26	0.29	0.12	0.37	0.43
1950	8	0.22	0.28	0.17	0.20	0.08	0.24	0.28
1950	9	0.16	0.21	0.13	0.15	0.16	0.32	0.42
1950	10	0.79	1.43	0.61	0.81	0.39	1.60	2.68
1950	11	0.33	0.53	0.26	0.32	0.17	0.33	0.40
1950	12	0.26	0.74	0.20	0.29	1.67	3.66	4.54
1951	1	0.49	1.12	0.36	0.50	2.15	4.09	5.38
1951	2	1.71	2.82	1.29	1.62	3.26	6.22	8.64
1951	3	2.99	3.80	2.21	2.44	5.10	9.78	13.39
1951	4	0.89	1.09	0.68	0.74	1.38	2.48	3.02
1951	5	0.75	0.89	0.57	0.62	0.70	1.38	1.55
1951	6	0.46	0.54	0.36	0.40	0.54	1.04	1.13
1951	7	0.31	0.38	0.25	0.28	0.37	0.74	0.81
1951	8	0.21	0.26	0.17	0.19	0.21	0.45	0.49
1951	9	0.17	0.24	0.13	0.16	0.63	1.05	1.37
1951	10	0.14	0.27	0.11	0.15	0.07	0.14	0.20
1951	11	2.62	4.60	1.91	2.63	6.04	15.92	21.52
1951	12	4.46	6.42	3.14	3.70	5.17	16.60	22.84
1952	1	2.94	4.15	2.23	2.57	1.94	5.29	7.06
1952	2	1.78	2.29	1.35	1.50	1.14	2.51	3.27
1952	3	1.52	2.85	1.16	1.61	3.32	8.77	12.30
1952	4	2.57	2.99	1.95	2.10	1.02	2.81	3.67
1952	5	0.95	1.32	0.77	0.88	2.20	6.88	8.39
1952	6	0.54	0.70	0.43	0.50	0.78	1.93	2.13
1952	7	0.35	0.48	0.28	0.33	0.50	1.14	1.28
1952	8	0.23	0.33	0.19	0.23	0.46	1.20	1.31
1952	9	0.18	0.26	0.14	0.18	0.20	0.50	0.57

Año	Mes	Alto Guadalmina (0613071)	Medio y Bajo Guadalmina (0613072Z)	Alto Guadaiza (0613091)	Medio y Bajo Guadaiza (0613092Z)	Cabecera Verde de Marbella (0613110)	Medio-Alto Verde de Marbella (0613120)	Embalse de La Concepción (0613130)
1952	10	0.15	0.37	0.12	0.19	0.10	0.28	0.40
1952	11	0.25	1.02	0.18	0.46	0.83	2.24	3.47
1952	12	0.66	1.40	0.47	0.65	1.22	2.89	4.31
1953	1	0.99	1.81	0.67	0.87	0.97	3.04	4.14
1953	2	2.67	3.93	1.84	2.15	2.57	8.33	10.84
1953	3	5.86	8.64	4.20	5.23	6.29	22.38	32.04
1953	4	2.13	2.82	1.59	1.77	1.66	4.99	6.23
1953	5	0.96	1.16	0.75	0.83	0.77	1.79	2.02
1953	6	0.50	0.65	0.40	0.47	0.60	1.49	1.70
1953	7	0.34	0.46	0.27	0.32	0.41	1.08	1.24
1953	8	0.22	0.32	0.18	0.22	0.24	0.66	0.77
1953	9	0.16	0.24	0.13	0.16	0.16	0.46	0.55
1953	10	0.15	0.39	0.12	0.20	0.35	0.91	1.23
1953	11	0.68	1.55	0.48	0.79	1.57	7.53	10.30
1953	12	4.36	6.57	2.91	3.33	3.83	12.41	16.61
1954	1	0.99	1.39	0.76	0.86	0.90	2.12	2.65
1954	2	0.58	0.83	0.45	0.52	1.09	3.55	4.98
1954	3	4.19	7.23	2.89	3.77	5.37	15.20	22.20
1954	4	1.31	1.67	0.97	1.08	1.28	3.18	4.21
1954	5	0.70	0.86	0.55	0.62	0.60	1.31	1.46
1954	6	0.44	0.57	0.35	0.40	0.47	1.09	1.23
1954	7	0.30	0.40	0.24	0.28	0.32	0.79	0.90
1954	8	0.20	0.28	0.16	0.19	0.19	0.49	0.56
1954	9	0.15	0.21	0.12	0.15	0.13	0.34	0.39
1954	10	0.13	0.23	0.10	0.14	0.04	0.10	0.13
1954	11	0.19	0.91	0.12	0.41	0.58	2.22	4.45
1954	12	0.39	1.17	0.27	0.49	0.59	2.23	3.82
1955	1	2.46	5.53	1.71	2.82	3.58	10.64	16.04
1955	2	5.70	11.26	3.60	5.34	7.17	17.85	25.91
1955	3	5.37	7.90	3.94	4.88	4.53	14.47	20.57
1955	4	1.79	2.48	1.38	1.61	2.15	10.83	15.12
1955	5	0.79	1.07	0.63	0.75	0.88	2.21	2.50
1955	6	0.54	0.75	0.43	0.52	0.80	2.42	2.68
1955	7	0.36	0.53	0.29	0.36	0.49	1.31	1.52
1955	8	0.24	0.37	0.19	0.25	0.35	1.43	1.87
1955	9	0.17	0.27	0.14	0.18	0.19	0.59	0.69
1955	10	0.58	2.96	0.41	1.16	2.22	6.86	9.81
1955	11	11.98	15.23	8.61	9.92	2.88	13.04	19.74
1955	12	5.00	6.94	3.91	4.62	1.93	4.65	7.90
1956	1	2.84	4.49	2.18	2.84	2.34	5.78	8.58
1956	2	7.84	11.10	5.98	6.95	2.89	6.66	10.09
1956	3	8.59	12.11	6.44	7.28	5.90	14.99	21.51
1956	4	7.13	9.96	5.38	6.28	4.87	13.34	18.52
1956	5	1.74	2.19	1.40	1.59	1.07	2.58	2.93
1956	6	0.58	0.92	0.47	0.62	0.84	2.15	2.47
1956	7	0.38	0.65	0.31	0.42	0.62	1.62	1.87
1956	8	0.26	0.47	0.21	0.30	0.54	1.28	1.48
1956	9	0.20	0.42	0.16	0.25	0.91	1.76	2.32
1956	10	0.17	0.47	0.14	0.25	0.10	0.27	0.38

Año	Mes	Alto Guadalmina (0613071)	Medio y Bajo Guadalmina (0613072Z)	Alto Guadaiza (0613091)	Medio y Bajo Guadaiza (0613092Z)	Cabecera Verde de Marbella (0613110)	Medio-Alto Verde de Marbella (0613120)	Embalse de La Concepción (0613130)
1956	11	0.27	0.84	0.19	0.40	0.70	2.57	3.67
1956	12	0.24	0.99	0.18	0.39	0.43	1.65	2.81
1957	1	0.19	3.02	0.14	0.55	0.53	2.19	3.02
1957	2	0.16	0.50	0.11	0.21	0.47	0.89	1.20
1957	3	0.15	0.56	0.11	0.24	0.33	0.75	1.13
1957	4	0.66	2.48	0.42	1.03	1.42	5.68	8.95
1957	5	0.72	1.13	0.49	0.62	1.41	3.36	4.16
1957	6	0.49	0.67	0.36	0.44	0.52	1.05	1.16
1957	7	0.29	0.43	0.22	0.28	0.35	0.75	0.83
1957	8	0.20	0.31	0.15	0.20	0.20	0.46	0.51
1957	9	0.15	0.27	0.12	0.17	0.16	0.43	0.63
1957	10	0.14	1.11	0.11	0.33	1.29	2.83	3.57
1957	11	1.10	2.17	0.82	1.13	1.43	3.93	6.05
1957	12	3.13	5.16	2.29	2.87	2.97	7.67	11.74
1958	1	1.76	2.53	1.29	1.49	0.75	1.73	2.46
1958	2	0.66	1.02	0.50	0.61	0.98	1.92	2.28
1958	3	1.34	2.18	0.96	1.19	2.55	4.37	6.25
1958	4	1.47	1.66	1.09	1.15	0.58	1.04	1.18
1958	5	0.65	0.74	0.49	0.53	0.36	0.68	0.73
1958	6	0.42	0.49	0.33	0.36	0.34	0.93	0.98
1958	7	0.29	0.35	0.23	0.25	0.21	0.42	0.46
1958	8	0.20	0.25	0.16	0.18	0.12	0.26	0.29
1958	9	0.15	0.19	0.12	0.14	0.09	0.19	0.21
1958	10	0.12	0.30	0.10	0.16	0.07	0.21	0.34
1958	11	0.12	0.47	0.10	0.22	0.31	1.06	1.62
1958	12	19.74	27.24	14.77	16.81	14.83	38.37	54.02
1959	1	2.51	3.77	1.91	2.29	1.99	4.87	6.17
1959	2	1.66	2.43	1.26	1.51	1.80	3.96	5.03
1959	3	3.19	4.45	2.37	2.69	2.07	4.75	6.56
1959	4	1.48	2.03	1.19	1.38	0.78	1.53	2.11
1959	5	1.94	2.79	1.44	1.66	3.06	7.39	9.72
1959	6	1.09	1.27	0.83	0.91	0.75	1.49	1.62
1959	7	0.47	0.61	0.37	0.43	0.51	1.05	1.16
1959	8	0.30	0.41	0.24	0.29	0.29	0.63	0.70
1959	9	0.20	0.29	0.16	0.20	0.43	0.85	1.03
1959	10	0.40	1.10	0.29	0.48	1.42	4.02	4.89
1959	11	0.82	1.47	0.58	0.75	1.83	3.56	4.80
1959	12	2.63	3.58	1.94	2.15	2.25	4.07	5.86
1960	1	2.90	4.59	1.97	2.31	2.16	5.61	7.33
1960	2	12.05	16.40	8.80	9.88	9.55	20.86	27.88
1960	3	9.61	13.06	7.40	8.39	10.77	20.86	28.79
1960	4	2.00	2.63	1.58	1.77	2.09	5.21	6.34
1960	5	1.47	1.77	1.10	1.23	1.21	2.45	2.66
1960	6	0.61	0.85	0.48	0.58	1.09	2.53	2.69
1960	7	0.40	0.58	0.32	0.40	0.63	1.22	1.32
1960	8	0.26	0.40	0.21	0.27	0.36	0.72	0.79
1960	9	0.18	0.29	0.15	0.20	0.23	0.49	0.54
1960	10	3.67	6.54	2.46	3.05	2.23	6.09	8.47
1960	11	3.46	4.18	2.53	2.76	1.15	2.50	3.46

Año	Mes	Alto Guadalmina (0613071)	Medio y Bajo Guadalmina (0613072Z)	Alto Guadaiza (0613091)	Medio y Bajo Guadaiza (0613092Z)	Cabecera Verde de Marbella (0613110)	Medio-Alto Verde de Marbella (0613120)	Embalse de La Concepción (0613130)
1960	12	1.87	2.73	1.45	1.68	2.21	3.54	4.97
1961	1	1.26	1.82	0.95	1.07	0.78	1.20	1.44
1961	2	0.68	0.89	0.52	0.60	0.45	0.77	0.83
1961	3	2.36	3.34	1.72	1.97	0.73	3.16	4.84
1961	4	2.22	2.46	1.65	1.73	0.45	0.93	1.15
1961	5	0.86	1.21	0.68	0.78	1.35	2.37	3.36
1961	6	2.10	2.29	1.59	1.67	0.40	0.75	0.81
1961	7	0.50	0.66	0.39	0.46	0.28	0.54	0.58
1961	8	0.31	0.44	0.25	0.30	0.16	0.33	0.37
1961	9	0.21	0.32	0.17	0.22	0.30	0.49	0.58
1961	10	0.19	0.36	0.15	0.21	0.04	0.09	0.13
1961	11	19.36	26.38	14.70	17.07	11.28	34.44	49.44
1961	12	14.12	19.83	10.92	12.99	7.52	21.75	32.84
1962	1	5.44	6.66	4.26	4.63	2.01	4.62	6.03
1962	2	1.11	1.83	0.90	1.15	1.55	3.16	4.04
1962	3	14.09	18.65	11.11	12.85	9.67	38.78	56.81
1962	4	2.00	3.47	1.53	2.02	4.49	13.86	17.52
1962	5	1.12	1.55	0.86	1.04	1.49	3.21	3.53
1962	6	0.55	0.87	0.44	0.58	1.33	3.68	3.94
1962	7	0.36	0.61	0.29	0.40	0.77	1.66	1.85
1962	8	0.24	0.43	0.19	0.27	0.44	1.00	1.12
1962	9	0.17	0.32	0.13	0.20	0.29	0.69	0.78
1962	10	2.87	4.29	2.19	2.60	1.84	5.13	7.11
1962	11	2.06	2.89	1.59	1.89	2.07	4.55	6.48
1962	12	8.66	12.20	6.66	7.86	10.91	27.57	36.48
1963	1	24.78	31.76	19.48	22.03	9.83	27.44	39.15
1963	2	19.32	24.74	15.25	16.88	8.67	22.86	32.43
1963	3	4.07	5.33	3.12	3.54	3.50	8.04	9.55
1963	4	5.10	6.48	4.00	4.38	3.85	9.67	13.21
1963	5	2.25	2.79	1.76	1.96	1.84	4.45	5.29
1963	6	0.72	1.03	0.58	0.71	1.21	2.57	2.85
1963	7	0.43	0.68	0.35	0.46	0.81	1.81	2.02
1963	8	0.27	0.46	0.22	0.30	0.46	1.08	1.22
1963	9	0.19	0.34	0.15	0.22	0.31	0.77	0.88
1963	10	0.16	0.34	0.13	0.20	0.12	0.26	0.34
1963	11	4.35	6.19	3.26	3.89	4.86	13.68	19.25
1963	12	35.05	45.05	27.40	30.58	16.24	50.13	73.25
1964	1	4.64	6.46	3.47	3.90	1.81	4.94	6.27
1964	2	11.70	15.67	9.09	10.14	4.34	11.88	17.99
1964	3	7.64	9.37	6.02	6.51	3.43	8.14	11.66
1964	4	2.70	3.19	2.19	2.37	1.20	2.66	3.21
1964	5	0.83	1.13	0.67	0.80	0.73	1.72	1.97
1964	6	0.50	0.73	0.41	0.51	1.68	7.16	7.42
1964	7	0.35	0.53	0.28	0.36	0.52	1.23	1.39
1964	8	0.23	0.37	0.19	0.25	0.30	0.75	0.85
1964	9	0.16	0.27	0.13	0.18	0.20	0.52	0.60
1964	10	0.14	0.26	0.11	0.16	0.05	0.15	0.18
1964	11	0.59	1.17	0.45	0.68	1.29	2.73	4.27
1964	12	2.75	4.66	2.06	2.78	3.71	11.44	17.22

Año	Mes	Alto Guadalmina (0613071)	Medio y Bajo Guadalmina (0613072Z)	Alto Guadaiza (0613091)	Medio y Bajo Guadaiza (0613092Z)	Cabecera Verde de Marbella (0613110)	Medio-Alto Verde de Marbella (0613120)	Embalse de La Concepción (0613130)
1965	1	3.36	4.71	2.52	2.94	2.87	6.68	9.14
1965	2	5.46	7.20	4.16	4.70	3.10	7.67	10.79
1965	3	8.88	10.61	6.88	7.32	3.42	7.35	10.33
1965	4	1.05	1.33	0.85	0.96	0.93	1.95	2.18
1965	5	0.64	0.84	0.52	0.61	0.57	1.18	1.30
1965	6	0.42	0.58	0.34	0.41	0.45	0.98	1.09
1965	7	0.29	0.41	0.23	0.28	0.30	0.70	0.79
1965	8	0.20	0.30	0.16	0.20	0.17	0.42	0.48
1965	9	0.31	0.67	0.24	0.36	5.90	8.93	12.12
1965	10	4.23	6.73	3.23	3.97	2.92	7.07	10.19
1965	11	3.64	4.29	2.70	2.89	1.46	2.98	3.91
1965	12	1.42	3.60	1.11	1.54	2.39	4.57	11.18
1966	1	3.20	4.07	2.38	2.61	2.31	3.68	4.97
1966	2	8.49	10.89	6.40	7.07	6.36	13.16	17.84
1966	3	1.59	2.04	1.27	1.42	1.32	2.52	3.06
1966	4	1.03	1.26	0.79	0.87	0.93	1.75	1.99
1966	5	0.63	0.77	0.51	0.57	0.52	0.99	1.07
1966	6	0.41	0.52	0.33	0.38	0.49	1.26	1.34
1966	7	0.28	0.37	0.23	0.27	0.30	0.60	0.66
1966	8	0.19	0.26	0.15	0.18	0.17	0.37	0.41
1966	9	0.15	0.25	0.13	0.17	0.57	2.28	2.93
1966	10	0.42	0.83	0.31	0.42	0.28	0.52	0.98
1966	11	2.04	2.73	1.55	1.75	2.38	5.81	7.99
1966	12	0.63	1.05	0.49	0.56	0.49	0.97	1.19
1967	1	0.97	1.76	0.71	0.88	1.16	2.93	4.25
1967	2	7.26	9.78	5.25	5.94	8.58	17.47	23.87
1967	3	1.78	2.11	1.43	1.53	1.20	2.29	2.81
1967	4	0.77	0.98	0.62	0.68	0.76	1.44	1.74
1967	5	0.60	0.71	0.49	0.53	0.47	0.91	1.01
1967	6	0.47	0.57	0.38	0.42	0.87	2.59	3.00
1967	7	0.35	0.42	0.29	0.32	0.33	0.64	0.70
1967	8	0.23	0.28	0.19	0.21	0.19	0.39	0.43
1967	9	0.17	0.21	0.14	0.16	0.12	0.28	0.32
1967	10	1.19	2.13	0.88	1.11	0.94	1.96	3.00
1967	11	6.08	8.27	4.36	5.04	6.04	14.26	19.87
1967	12	1.50	2.00	1.18	1.29	0.82	1.48	1.70
1968	1	0.73	0.99	0.58	0.64	0.38	0.70	0.81
1968	2	7.47	10.76	5.69	6.77	7.67	17.15	24.41
1968	3	7.89	9.35	6.31	6.64	2.63	5.59	7.71
1968	4	1.33	1.67	1.03	1.14	1.12	2.75	3.10
1968	5	0.73	0.93	0.59	0.67	0.64	1.28	1.47
1968	6	0.50	0.64	0.41	0.47	0.49	1.05	1.16
1968	7	0.34	0.45	0.27	0.32	0.34	0.74	0.83
1968	8	0.22	0.31	0.18	0.22	0.21	0.48	0.54
1968	9	0.16	0.23	0.13	0.16	0.13	0.32	0.36
1968	10	0.13	0.28	0.11	0.16	0.06	0.20	0.26
1968	11	1.02	1.56	0.73	0.91	1.99	5.24	7.30
1968	12	2.72	3.56	1.91	2.13	2.61	6.10	8.25
1969	1	8.17	10.36	5.90	6.92	3.99	10.89	15.41

Año	Mes	Alto Guadalmina (0613071)	Medio y Bajo Guadalmina (0613072Z)	Alto Guadaiza (0613091)	Medio y Bajo Guadaiza (0613092Z)	Cabecera Verde de Marbella (0613110)	Medio-Alto Verde de Marbella (0613120)	Embalse de La Concepción (0613130)
1969	2	16.22	27.30	12.23	14.88	8.64	29.01	40.70
1969	3	10.29	13.93	7.85	8.89	7.48	16.71	22.87
1969	4	3.62	4.39	2.80	3.05	2.61	6.33	7.52
1969	5	1.34	1.92	1.00	1.18	1.50	3.38	4.13
1969	6	0.71	1.00	0.55	0.68	1.56	4.27	4.67
1969	7	0.41	0.64	0.33	0.43	0.74	1.65	1.85
1969	8	0.28	0.48	0.22	0.31	0.77	1.99	2.61
1969	9	1.68	2.12	1.20	1.36	1.52	4.18	5.00
1969	10	6.24	9.41	4.48	5.59	2.47	9.49	14.04
1969	11	7.29	9.93	5.50	6.52	4.66	18.17	25.54
1969	12	1.97	3.12	1.58	1.95	2.99	5.99	8.20
1970	1	30.55	42.16	23.30	27.56	12.49	35.09	50.75
1970	2	1.06	1.59	0.85	1.06	1.75	3.53	3.93
1970	3	1.74	3.14	1.32	1.80	3.04	7.91	11.02
1970	4	1.62	2.13	1.24	1.44	1.50	3.99	4.77
1970	5	0.70	1.05	0.56	0.70	1.00	2.31	2.87
1970	6	0.51	0.81	0.41	0.54	1.71	5.14	6.35
1970	7	0.35	0.58	0.28	0.38	0.60	1.40	1.58
1970	8	0.23	0.41	0.19	0.27	0.34	0.84	0.96
1970	9	0.17	0.31	0.13	0.19	0.22	0.58	0.67
1970	10	0.25	0.36	0.13	0.18	0.06	0.17	0.20
1970	11	0.25	0.41	0.15	0.22	0.76	1.50	2.16
1970	12	1.83	3.05	1.20	1.62	4.16	11.02	15.55
1971	1	4.31	5.61	2.85	3.26	2.11	5.77	8.09
1971	2	1.45	1.60	1.04	1.10	0.78	1.53	1.75
1971	3	2.30	3.00	1.65	1.97	2.82	6.71	9.34
1971	4	5.74	7.86	4.36	5.07	6.67	19.17	25.95
1971	5	3.05	3.86	2.44	2.72	2.83	7.65	10.13
1971	6	0.99	1.19	0.80	0.88	1.15	2.51	2.78
1971	7	0.49	0.64	0.40	0.47	0.77	1.72	1.92
1971	8	0.31	0.43	0.25	0.30	0.44	1.03	1.17
1971	9	0.21	0.31	0.17	0.21	0.29	0.71	0.81
1971	10	0.17	0.25	0.14	0.17	0.30	0.91	1.14
1971	11	0.14	0.30	0.11	0.19	0.17	0.77	1.01
1971	12	0.63	1.15	0.44	0.58	1.29	3.66	4.87
1972	1	4.16	5.77	2.89	3.39	2.16	5.88	8.07
1972	2	5.09	5.40	3.63	3.73	1.05	2.30	2.86
1972	3	5.29	6.66	3.91	4.40	1.70	5.21	6.90
1972	4	1.25	1.44	1.00	1.08	1.81	3.88	4.29
1972	5	0.68	0.85	0.55	0.62	1.30	2.71	3.10
1972	6	0.43	0.55	0.35	0.40	0.62	1.33	1.48
1972	7	0.29	0.39	0.24	0.28	0.39	0.89	1.00
1972	8	0.20	0.28	0.16	0.19	0.27	0.65	0.74
1972	9	0.15	0.42	0.12	0.19	0.34	1.00	1.30
1972	10	0.16	1.80	0.12	0.72	2.25	5.85	8.21
1972	11	1.29	2.44	0.88	1.30	2.94	6.73	8.90
1972	12	2.07	3.41	1.40	1.77	1.36	3.37	4.64
1973	1	2.54	3.63	1.69	2.00	1.55	2.97	4.03
1973	2	0.90	1.09	0.64	0.72	1.12	2.12	2.42

Año	Mes	Alto Guadalmina (0613071)	Medio y Bajo Guadalmina (0613072Z)	Alto Guadaiza (0613091)	Medio y Bajo Guadaiza (0613092Z)	Cabecera Verde de Marbella (0613110)	Medio-Alto Verde de Marbella (0613120)	Embalse de La Concepción (0613130)
1973	3	0.63	0.85	0.46	0.55	0.84	2.23	2.71
1973	4	0.47	0.60	0.35	0.40	1.42	2.64	2.94
1973	5	0.68	0.84	0.51	0.57	1.03	2.65	3.46
1973	6	0.47	0.56	0.36	0.40	0.86	1.75	1.92
1973	7	0.28	0.35	0.22	0.25	0.57	1.21	1.34
1973	8	0.19	0.25	0.15	0.17	0.71	1.59	1.78
1973	9	0.14	0.19	0.11	0.13	0.49	1.16	1.31
1973	10	0.12	0.16	0.10	0.12	0.32	0.76	0.86
1973	11	0.11	0.18	0.08	0.11	0.42	0.81	1.12
1973	12	0.86	2.11	0.68	1.08	1.19	3.61	5.27
1974	1	0.85	1.11	0.65	0.71	1.09	2.30	2.97
1974	2	0.77	1.07	0.57	0.66	1.32	2.80	3.75
1974	3	2.05	2.23	1.58	1.64	1.18	3.09	3.86
1974	4	2.33	3.26	1.73	1.97	1.42	4.70	6.90
1974	5	0.88	0.98	0.68	0.72	2.07	3.95	4.28
1974	6	0.51	0.60	0.40	0.44	0.85	1.74	2.18
1974	7	0.34	0.41	0.27	0.30	0.69	1.45	1.60
1974	8	0.22	0.27	0.18	0.20	0.63	1.38	1.54
1974	9	0.16	0.20	0.13	0.15	0.57	1.31	1.48
1974	10	0.14	0.19	0.11	0.14	0.22	0.79	1.34
1974	11	0.12	0.16	0.09	0.11	0.67	1.74	2.01
1974	12	0.10	0.16	0.08	0.10	0.71	1.83	2.10
1975	1	0.34	0.60	0.25	0.33	0.45	2.14	2.91
1975	2	1.05	1.23	0.77	0.83	0.42	1.72	2.36
1975	3	4.04	4.40	2.95	3.06	2.45	8.09	10.47
1975	4	1.23	1.35	0.94	0.98	1.18	2.92	3.77
1975	5	0.93	1.00	0.71	0.74	1.40	2.84	3.28
1975	6	0.51	0.57	0.41	0.43	0.75	1.60	1.78
1975	7	0.34	0.39	0.27	0.29	0.52	1.16	1.30
1975	8	0.22	0.26	0.18	0.20	0.43	1.03	1.16
1975	9	0.16	0.19	0.13	0.14	0.42	1.04	1.19
1975	10	0.13	0.16	0.11	0.12	0.46	1.22	1.40
1975	11	0.23	0.28	0.20	0.22	0.40	1.14	1.47
1975	12	1.46	2.90	1.03	1.48	1.21	4.21	6.01
1976	1	3.12	3.61	2.35	2.48	0.86	2.60	3.54
1976	2	3.55	5.09	2.52	2.97	4.57	12.43	17.70
1976	3	1.92	2.53	1.39	1.59	2.22	5.68	7.59
1976	4	3.20	4.03	2.39	2.64	1.92	5.39	7.00
1976	5	1.16	1.35	0.91	0.98	1.70	3.57	4.23
1976	6	0.56	0.68	0.44	0.49	1.04	2.22	2.47
1976	7	0.36	0.45	0.29	0.33	0.72	1.62	1.82
1976	8	0.24	0.32	0.19	0.22	0.47	1.13	1.28
1976	9	0.17	0.23	0.13	0.16	0.45	1.15	1.31
1976	10	0.50	0.69	0.36	0.45	0.59	1.38	1.91
1976	11	0.48	0.55	0.36	0.39	0.87	1.32	1.58
1976	12	8.39	11.53	6.12	7.32	3.27	8.30	12.00
1977	1	5.03	7.50	3.81	4.68	4.92	13.04	18.15
1977	2	5.42	6.00	4.22	4.41	5.08	8.95	11.03
1977	3	6.65	6.84	4.93	5.01	2.18	4.08	4.50



Año	Mes	Alto Guadalmina (0613071)	Medio y Bajo Guadalmina (0613072Z)	Alto Guadaiza (0613091)	Medio y Bajo Guadaiza (0613092Z)	Cabecera Verde de Marbella (0613110)	Medio-Alto Verde de Marbella (0613120)	Embalse de La Concepción (0613130)
1977	4	2.25	2.40	1.81	1.87	1.05	2.16	2.38
1977	5	0.71	0.83	0.58	0.63	0.64	1.37	1.53
1977	6	0.44	0.53	0.36	0.40	0.40	0.91	1.02
1977	7	0.33	0.41	0.27	0.30	0.32	0.76	0.87
1977	8	0.22	0.28	0.18	0.21	0.44	1.13	1.29
1977	9	0.16	0.21	0.13	0.15	0.15	0.42	0.48
1977	10	0.14	0.22	0.11	0.14	0.15	0.38	0.51
1977	11	0.28	1.00	0.19	0.49	0.32	1.36	2.17
1977	12	0.89	2.17	0.53	0.90	3.45	8.87	12.71
1978	1	0.44	0.72	0.29	0.36	3.25	5.08	6.23
1978	2	0.43	1.13	0.24	0.50	3.04	6.63	9.09
1978	3	0.69	0.85	0.42	0.48	4.08	7.73	9.51
1978	4	0.34	0.60	0.22	0.31	1.13	2.13	2.76
1978	5	0.28	0.41	0.19	0.24	1.86	2.92	3.44
1978	6	0.22	0.31	0.14	0.18	0.52	1.01	1.12
1978	7	0.17	0.24	0.12	0.15	0.56	1.11	1.22
1978	8	0.13	0.19	0.10	0.13	0.15	0.31	0.34
1978	9	0.11	0.16	0.08	0.10	0.10	0.22	0.25
1978	10	0.10	0.14	0.07	0.09	0.10	0.21	0.25
1978	11	0.19	0.28	0.12	0.17	0.04	0.17	0.27
1978	12	1.17	2.34	0.84	1.19	0.60	1.44	2.06
1979	1	9.20	13.41	6.46	7.96	5.47	16.05	23.44
1979	2	7.19	10.55	5.50	6.50	4.10	10.58	15.15
1979	3	1.90	2.95	1.43	1.79	1.29	3.02	4.03
1979	4	1.07	1.32	0.79	0.90	1.25	2.68	3.16
1979	5	0.64	0.83	0.51	0.59	0.48	1.08	1.21
1979	6	0.43	0.58	0.34	0.40	0.82	1.95	2.21
1979	7	0.30	0.42	0.24	0.29	0.31	0.79	0.90
1979	8	0.21	0.30	0.17	0.21	0.19	0.51	0.59
1979	9	0.17	0.36	0.13	0.22	0.23	0.75	1.02
1979	10	0.15	2.12	0.12	0.89	3.38	11.08	15.99
1979	11	0.13	0.27	0.10	0.16	1.60	2.83	3.72
1979	12	0.11	0.35	0.08	0.14	0.25	0.75	1.04
1980	1	0.40	0.83	0.31	0.43	0.95	2.93	4.15
1980	2	0.45	1.25	0.34	0.57	0.70	2.72	3.75
1980	3	1.26	2.17	0.92	1.21	1.66	3.46	4.87
1980	4	0.63	0.74	0.47	0.52	1.74	2.77	3.29
1980	5	0.42	0.62	0.32	0.38	1.09	2.23	2.99
1980	6	0.30	0.39	0.23	0.27	1.06	2.19	2.46
1980	7	0.22	0.29	0.17	0.20	0.69	1.54	1.73
1980	8	0.16	0.22	0.12	0.14	0.30	0.72	0.81
1980	9	0.12	0.17	0.10	0.12	0.27	0.67	0.77
1980	10	0.11	0.15	0.09	0.11	0.09	0.22	0.29
1980	11	3.46	4.35	2.37	2.77	1.77	4.58	6.97
1980	12	0.84	1.03	0.64	0.69	1.04	1.78	2.24
1981	1	0.55	0.63	0.43	0.46	0.65	1.42	1.59
1981	2	0.42	0.48	0.32	0.35	0.51	1.29	1.52
1981	3	0.39	0.44	0.30	0.32	0.73	1.65	1.90
1981	4	0.33	0.76	0.26	0.37	0.53	1.32	1.81

Año	Mes	Alto Guadalmina (0613071)	Medio y Bajo Guadalmina (0613072Z)	Alto Guadaiza (0613091)	Medio y Bajo Guadaiza (0613092Z)	Cabecera Verde de Marbella (0613110)	Medio-Alto Verde de Marbella (0613120)	Embalse de La Concepción (0613130)
1981	5	0.29	0.35	0.22	0.25	1.61	2.81	3.12
1981	6	0.21	0.26	0.16	0.18	0.74	1.57	1.90
1981	7	0.16	0.20	0.13	0.15	0.61	1.29	1.43
1981	8	0.13	0.16	0.10	0.11	0.49	1.07	1.19
1981	9	0.10	0.13	0.08	0.09	0.48	1.03	1.20
1981	10	0.09	0.11	0.07	0.08	0.71	1.61	1.82
1981	11	0.07	0.09	0.06	0.07	0.66	0.89	1.10
1981	12	0.95	1.84	0.67	0.93	1.11	2.33	3.15
1982	1	7.13	9.31	5.03	5.72	4.73	11.47	16.73
1982	2	1.42	1.56	1.09	1.15	2.12	4.53	5.54
1982	3	0.82	1.09	0.64	0.75	1.61	3.30	4.44
1982	4	1.03	1.36	0.73	0.82	1.69	4.18	5.34
1982	5	0.55	0.64	0.43	0.47	1.46	3.23	3.68
1982	6	0.38	0.45	0.30	0.33	0.67	1.51	1.69
1982	7	0.26	0.32	0.21	0.23	0.59	1.39	1.57
1982	8	0.18	0.23	0.15	0.17	0.52	1.29	1.48
1982	9	0.14	0.18	0.11	0.13	0.58	1.53	1.77
1982	10	0.12	0.16	0.10	0.12	0.03	0.08	0.09
1982	11	1.65	2.39	1.31	1.69	6.38	15.63	22.03
1982	12	0.66	0.96	0.50	0.56	1.70	3.60	4.45
1983	1	0.45	0.53	0.35	0.38	1.29	2.73	3.01
1983	2	0.48	0.53	0.35	0.38	0.89	2.06	2.50
1983	3	0.38	0.43	0.29	0.31	0.85	1.81	2.02
1983	4	0.28	0.32	0.21	0.23	0.69	1.06	1.37
1983	5	0.24	0.28	0.19	0.21	0.46	0.95	1.05
1983	6	0.18	0.21	0.14	0.15	0.00	0.00	0.00
1983	7	0.15	0.18	0.11	0.12	0.25	0.57	0.64
1983	8	0.12	0.15	0.09	0.10	0.00	0.00	0.00
1983	9	0.09	0.11	0.08	0.09	0.03	0.08	0.09
1983	10	0.08	0.10	0.06	0.07	0.30	0.83	0.95
1983	11	7.46	10.96	4.95	6.50	4.98	12.74	18.32
1983	12	3.22	4.33	2.61	2.93	4.79	10.22	13.39
1984	1	1.10	1.30	0.90	0.97	2.29	4.23	4.67
1984	2	1.73	2.79	1.30	1.63	1.47	3.27	4.78
1984	3	4.07	5.87	3.00	3.59	3.31	7.46	10.46
1984	4	1.31	1.47	1.00	1.07	2.23	4.52	4.98
1984	5	1.65	1.95	1.22	1.33	0.87	1.73	2.22
1984	6	0.77	0.88	0.60	0.65	0.52	1.04	1.14
1984	7	0.41	0.50	0.32	0.36	0.10	0.22	0.24
1984	8	0.26	0.33	0.21	0.24	0.05	0.12	0.13
1984	9	0.18	0.23	0.15	0.17	0.26	0.60	0.68
1984	10	0.16	0.20	0.12	0.14	0.43	0.90	1.06
1984	11	1.88	3.70	1.34	2.14	4.52	11.24	15.51
1984	12	0.71	1.28	0.54	0.65	3.68	7.47	9.38
1985	1	4.55	6.97	3.11	3.78	5.02	12.45	17.12
1985	2	6.23	9.02	4.63	5.46	4.96	11.08	15.44
1985	3	1.23	1.43	0.94	1.02	2.80	5.43	5.97
1985	4	0.68	0.93	0.54	0.64	0.83	1.60	2.04
1985	5	0.56	0.70	0.45	0.51	0.42	0.85	0.95

Año	Mes	Alto Guadalmina (0613071)	Medio y Bajo Guadalmina (0613072Z)	Alto Guadaiza (0613091)	Medio y Bajo Guadaiza (0613092Z)	Cabecera Verde de Marbella (0613110)	Medio-Alto Verde de Marbella (0613120)	Embalse de La Concepción (0613130)
1985	6	0.38	0.48	0.30	0.34	0.19	0.39	0.43
1985	7	0.26	0.34	0.21	0.25	0.14	0.30	0.34
1985	8	0.18	0.25	0.15	0.18	0.17	0.40	0.45
1985	9	0.14	0.20	0.11	0.13	0.20	0.47	0.53
1985	10	0.12	0.16	0.09	0.11	0.06	0.14	0.16
1985	11	1.32	1.98	1.02	1.30	0.00	0.00	0.00
1985	12	1.20	1.98	0.90	1.11	0.29	0.63	0.86
1986	1	3.01	3.32	2.23	2.30	0.58	1.01	1.24
1986	2	2.30	3.33	1.72	2.03	3.28	5.92	7.87
1986	3	3.10	3.63	2.31	2.47	2.25	5.00	6.45
1986	4	1.09	1.23	0.83	0.89	0.99	1.95	2.33
1986	5	0.65	0.75	0.51	0.55	0.17	0.30	0.32
1986	6	0.44	0.52	0.36	0.39	0.10	0.19	0.21
1986	7	0.31	0.37	0.25	0.28	0.08	0.15	0.16
1986	8	0.21	0.26	0.17	0.19	0.05	0.11	0.12
1986	9	0.15	0.19	0.12	0.14	0.03	0.06	0.07
1986	10	0.95	1.02	0.66	0.69	0.44	1.51	2.13
1986	11	3.69	3.91	2.54	2.64	1.44	3.39	4.87
1986	12	0.91	1.07	0.72	0.76	0.44	0.98	1.16
1987	1	5.39	7.59	3.90	4.61	3.38	8.81	12.86
1987	2	6.17	7.20	4.78	5.10	3.65	7.51	10.51
1987	3	1.51	1.65	1.21	1.27	1.88	3.89	4.30
1987	4	1.94	2.05	1.46	1.51	1.02	1.89	2.14
1987	5	0.68	0.77	0.54	0.58	0.25	0.56	0.62
1987	6	0.42	0.49	0.34	0.37	0.14	0.34	0.38
1987	7	0.29	0.35	0.23	0.25	0.03	0.08	0.09
1987	8	0.96	1.01	0.69	0.73	0.10	0.28	0.41
1987	9	0.96	1.00	0.72	0.74	0.10	0.22	0.25
1987	10	1.04	1.19	0.79	0.86	0.51	1.02	1.49
1987	11	5.47	5.95	3.91	4.10	2.49	6.07	8.90
1987	12	15.60	17.82	12.25	13.01	10.89	22.90	31.36
1988	1	8.81	10.33	6.92	7.38	2.44	5.47	7.37
1988	2	2.27	2.49	1.77	1.87	1.61	3.12	3.85
1988	3	1.19	1.36	0.92	0.99	0.99	1.97	2.18
1988	4	0.85	0.99	0.64	0.70	0.67	1.34	1.49
1988	5	1.04	1.15	0.76	0.81	0.58	1.06	1.24
1988	6	0.55	0.64	0.43	0.47	0.50	1.01	1.13
1988	7	0.36	0.43	0.29	0.32	0.06	0.13	0.14
1988	8	0.24	0.30	0.19	0.21	0.04	0.10	0.11
1988	9	0.17	0.25	0.13	0.18	0.00	0.00	0.00
1988	10	0.19	0.52	0.14	0.27	0.17	0.75	1.20
1988	11	0.22	2.35	0.14	1.16	1.22	4.57	7.34
1988	12	0.21	0.55	0.15	0.23	2.42	4.74	6.01
1989	1	0.39	3.33	0.26	1.39	2.45	7.09	11.07
1989	2	4.05	6.46	2.87	3.68	7.01	17.39	25.25
1989	3	0.70	0.91	0.55	0.64	2.03	4.11	4.66
1989	4	0.47	0.85	0.37	0.51	1.23	2.56	3.27
1989	5	0.40	0.56	0.31	0.38	0.68	1.52	1.84
1989	6	0.30	0.42	0.23	0.28	0.28	0.62	0.69

Año	Mes	Alto Guadalmina (0613071)	Medio y Bajo Guadalmina (0613072Z)	Alto Guadaiza (0613091)	Medio y Bajo Guadaiza (0613092Z)	Cabecera Verde de Marbella (0613110)	Medio-Alto Verde de Marbella (0613120)	Embalse de La Concepción (0613130)
1989	7	0.22	0.32	0.17	0.21	0.23	0.53	0.60
1989	8	0.16	0.24	0.13	0.16	0.09	0.22	0.25
1989	9	0.14	0.24	0.11	0.15	0.07	0.22	0.35
1989	10	1.56	2.07	1.16	1.31	2.24	4.86	6.45
1989	11	20.84	26.99	15.19	18.04	15.43	53.32	77.84
1989	12	22.23	29.20	17.12	19.89	34.93	101.29	145.13
1990	1	3.39	4.76	2.64	3.08	9.74	24.05	31.14
1990	2	1.08	1.35	0.84	0.96	1.82	4.12	4.65
1990	3	3.24	4.05	2.30	2.60	3.35	9.19	12.43
1990	4	4.63	5.97	3.36	3.80	5.06	14.30	19.63
1990	5	1.71	1.94	1.28	1.38	1.33	3.03	3.42
1990	6	0.59	0.76	0.48	0.55	0.21	0.50	0.57
1990	7	0.38	0.52	0.30	0.36	0.14	0.35	0.40
1990	8	0.25	0.36	0.20	0.25	0.08	0.22	0.25
1990	9	0.17	0.25	0.14	0.18	0.08	0.23	0.27
1990	10	0.40	0.54	0.29	0.36	0.24	0.62	0.94
1990	11	1.00	1.15	0.73	0.79	0.76	2.39	3.38
1990	12	1.81	2.49	1.27	1.44	2.35	5.71	8.06
1991	1	0.75	0.96	0.56	0.62	1.20	2.40	3.05
1991	2	3.04	4.39	1.95	2.36	2.44	7.59	11.31
1991	3	10.23	11.85	7.66	8.22	8.58	23.96	33.07
1991	4	1.81	2.28	1.39	1.53	1.64	4.07	5.08
1991	5	0.89	1.07	0.71	0.79	0.39	0.82	0.91
1991	6	0.52	0.66	0.42	0.48	0.48	1.05	1.17
1991	7	0.35	0.46	0.28	0.33	0.26	0.60	0.68
1991	8	0.23	0.32	0.19	0.23	0.01	0.04	0.04
1991	9	0.17	0.24	0.14	0.17	0.11	0.22	0.26
1991	10	2.47	3.21	1.81	2.09	1.80	4.93	7.01
1991	11	0.94	1.08	0.72	0.77	1.25	2.12	2.71
1991	12	1.23	1.86	0.88	1.02	1.98	4.45	6.39
1992	1	0.59	0.91	0.44	0.51	1.02	1.99	2.66
1992	2	1.62	3.55	1.08	1.67	1.45	5.36	8.64
1992	3	1.23	1.40	0.83	0.89	2.66	5.17	6.50
1992	4	2.63	2.77	1.89	1.94	3.53	6.33	7.73
1992	5	0.72	0.81	0.56	0.60	0.52	1.01	1.11
1992	6	0.58	0.66	0.41	0.45	0.61	1.68	2.03
1992	7	0.41	0.48	0.30	0.33	0.52	1.09	1.20
1992	8	0.26	0.32	0.20	0.23	0.16	0.36	0.40
1992	9	0.18	0.23	0.14	0.16	0.39	0.77	0.90
1992	10	2.19	2.79	1.65	1.91	0.46	1.52	2.43
1992	11	0.88	0.98	0.69	0.73	0.38	0.94	1.13
1992	12	0.59	1.20	0.44	0.61	0.45	0.97	1.57
1993	1	0.82	1.26	0.59	0.71	0.62	1.37	2.05
1993	2	4.20	4.95	2.95	3.18	2.38	6.82	10.00
1993	3	2.65	3.12	1.94	2.13	1.66	4.66	6.74
1993	4	1.74	1.87	1.33	1.39	1.12	2.42	2.97
1993	5	2.95	3.13	2.19	2.26	1.04	2.72	3.59
1993	6	0.80	0.90	0.63	0.67	0.65	1.38	1.53
1993	7	0.46	0.54	0.37	0.40	0.28	0.63	0.71

Año	Mes	Alto Guadalmina (0613071)	Medio y Bajo Guadalmina (0613072Z)	Alto Guadaiza (0613091)	Medio y Bajo Guadaiza (0613092Z)	Cabecera Verde de Marbella (0613110)	Medio-Alto Verde de Marbella (0613120)	Embalse de La Concepción (0613130)
1993	8	0.29	0.35	0.23	0.26	0.09	0.21	0.24
1993	9	0.20	0.25	0.16	0.18	0.14	0.35	0.40
1993	10	1.54	2.08	1.15	1.36	0.47	1.23	1.82
1993	11	6.14	7.25	4.44	4.99	4.75	14.05	22.94
1993	12	0.92	1.23	0.74	0.81	1.90	3.25	4.08
1994	1	1.02	1.35	0.82	0.90	2.15	3.42	4.34
1994	2	0.68	0.80	0.53	0.59	1.19	2.28	2.96
1994	3	1.11	1.20	0.86	0.90	2.25	4.23	4.62
1994	4	0.50	0.59	0.39	0.43	0.74	1.56	2.16
1994	5	0.42	0.48	0.33	0.36	0.63	1.26	1.42
1994	6	0.32	0.37	0.25	0.27	0.36	0.76	0.84
1994	7	0.23	0.27	0.18	0.20	0.12	0.26	0.29
1994	8	0.17	0.21	0.13	0.15	0.08	0.19	0.21
1994	9	0.13	0.16	0.10	0.11	0.06	0.16	0.18
1994	10	0.37	0.42	0.27	0.30	0.27	0.52	0.81
1994	11	1.03	1.15	0.75	0.81	0.50	1.20	1.90
1994	12	0.41	0.51	0.32	0.35	0.46	0.66	0.82
1995	1	0.41	0.58	0.29	0.34	0.48	0.85	1.19
1995	2	0.32	0.36	0.23	0.25	0.61	0.93	1.06
1995	3	0.27	0.31	0.20	0.22	0.51	0.76	0.87
1995	4	0.20	0.23	0.15	0.16	0.29	0.48	0.53
1995	5	0.18	0.21	0.13	0.14	0.19	0.34	0.37
1995	6	0.15	0.18	0.11	0.12	0.09	0.18	0.22
1995	7	0.13	0.15	0.10	0.11	0.08	0.16	0.17
1995	8	0.11	0.13	0.08	0.09	0.08	0.16	0.18
1995	9	0.09	0.11	0.06	0.07	0.08	0.17	0.19
1995	10	0.07	0.09	0.06	0.07	0.11	0.25	0.28
1995	11	0.27	0.63	0.18	0.30	0.20	0.50	0.81
1995	12	10.58	13.98	7.65	9.14	5.08	14.02	20.61
1996	1	23.67	29.80	18.13	20.68	9.12	27.99	40.45
1996	2	7.39	8.67	5.68	6.17	4.45	12.51	16.98
1996	3	2.90	5.01	2.11	2.91	3.61	12.54	18.09
1996	4	0.89	1.31	0.70	0.89	1.33	3.53	4.33
1996	5	3.25	4.09	2.27	2.63	2.53	9.00	12.16
1996	6	0.67	0.90	0.53	0.63	0.89	2.38	2.75
1996	7	0.40	0.58	0.32	0.40	0.60	1.72	2.01
1996	8	0.26	0.40	0.21	0.27	0.34	1.05	1.24
1996	9	0.20	0.31	0.16	0.21	0.44	1.14	1.49
1996	10	0.18	0.53	0.14	0.25	0.17	0.51	0.92
1996	11	1.39	2.35	1.02	1.33	0.92	2.55	4.06
1996	12	17.47	23.51	12.71	15.21	13.08	41.07	59.66
1997	1	15.69	19.54	11.79	13.36	8.08	28.86	41.44
1997	2	1.19	1.47	0.96	1.08	2.89	6.77	7.66
1997	3	0.73	0.95	0.59	0.68	1.16	2.87	3.28
1997	4	0.53	0.72	0.43	0.51	0.82	2.03	2.44
1997	5	0.53	0.70	0.40	0.47	0.49	1.53	1.99
1997	6	0.52	0.63	0.37	0.42	0.54	1.40	1.66
1997	7	0.29	0.38	0.23	0.27	0.28	0.80	0.93
1997	8	0.20	0.27	0.16	0.19	0.17	0.51	0.60

Año	Mes	Alto Guadalmina (0613071)	Medio y Bajo Guadalmina (0613072Z)	Alto Guadaiza (0613091)	Medio y Bajo Guadaiza (0613092Z)	Cabecera Verde de Marbella (0613110)	Medio-Alto Verde de Marbella (0613120)	Embalse de La Concepción (0613130)
1997	9	1.05	1.60	0.72	0.99	0.36	1.63	2.46
1997	10	1.40	1.50	1.02	1.06	0.16	0.44	0.60
1997	11	2.27	4.72	1.55	2.30	2.57	7.28	11.46
1997	12	8.02	9.22	5.52	6.02	6.33	16.94	23.80
1998	1	1.49	2.45	1.17	1.52	2.31	6.28	8.56
1998	2	5.08	10.17	3.10	4.85	9.06	34.56	52.08
1998	3	0.88	1.16	0.69	0.80	1.73	3.95	4.59
1998	4	0.61	0.81	0.48	0.57	0.89	2.07	2.37
1998	5	0.50	0.71	0.39	0.48	0.91	2.08	2.69
1998	6	0.36	0.49	0.28	0.34	0.53	1.33	1.54
1998	7	0.26	0.36	0.20	0.24	0.24	0.65	0.75
1998	8	0.18	0.26	0.14	0.17	0.14	0.40	0.47
1998	9	0.20	0.28	0.15	0.19	0.20	0.43	0.61
1998	10	0.30	0.36	0.23	0.25	0.05	0.15	0.18
1998	11	0.17	0.23	0.13	0.15	0.08	0.28	0.33
1998	12	0.15	0.40	0.11	0.22	0.59	1.43	2.06
1999	1	0.13	0.23	0.10	0.15	1.05	2.49	3.49
1999	2	0.10	0.18	0.08	0.11	0.92	1.52	1.92
1999	3	0.31	0.79	0.21	0.33	1.48	3.20	4.88
1999	4	0.30	0.38	0.22	0.25	1.13	2.15	2.61
1999	5	0.19	0.25	0.14	0.16	0.89	1.65	1.85
1999	6	0.14	0.19	0.10	0.12	0.21	0.45	0.50
1999	7	0.12	0.16	0.09	0.11	0.12	0.28	0.32
1999	8	0.10	0.13	0.07	0.08	0.06	0.13	0.15
1999	9	0.08	0.11	0.06	0.07	0.11	0.19	0.26
1999	10	1.10	2.20	0.80	1.08	1.16	2.75	4.23
1999	11	0.72	0.78	0.55	0.57	0.46	0.77	0.91
1999	12	0.47	0.52	0.36	0.38	1.10	1.50	1.75
2000	1	2.28	2.87	1.63	1.92	3.33	8.34	11.88
2000	2	0.94	1.03	0.68	0.72	2.80	4.97	5.40
2000	3	0.57	0.65	0.42	0.45	1.02	1.61	1.85
2000	4	5.42	6.84	3.83	4.24	5.31	14.82	20.56
2000	5	2.14	2.31	1.54	1.60	2.02	4.60	5.78
2000	6	0.70	0.79	0.56	0.60	0.85	1.72	1.89
2000	7	0.42	0.49	0.34	0.37	0.48	1.01	1.12
2000	8	0.27	0.33	0.22	0.25	0.27	0.60	0.67
2000	9	0.19	0.24	0.15	0.17	0.18	0.42	0.47
2000	10	0.37	0.53	0.25	0.31	0.28	0.50	0.81
2000	11	0.93	1.18	0.60	0.70	0.67	1.34	2.09
2000	12	6.11	8.51	4.37	5.34	5.82	16.13	23.33
2001	1	3.54	4.35	2.82	3.12	3.58	7.41	10.12
2001	2	0.66	0.90	0.50	0.59	2.44	4.50	5.38
2001	3	4.35	5.26	3.03	3.35	4.23	8.89	12.04
2001	4	0.18	0.34	0.08	0.15	2.03	4.13	4.55
2001	5	0.30	0.43	0.29	0.35	1.22	2.54	3.05
2001	6	0.29	0.39	0.20	0.25	0.50	1.12	1.25
2001	7	0.24	0.32	0.19	0.23	0.31	0.73	0.83
2001	8	0.14	0.21	0.11	0.14	0.19	0.48	0.55
2001	9	0.37	0.45	0.31	0.35	0.21	0.70	1.00

Año	Mes	Alto Guadalmina (0613071)	Medio y Bajo Guadalmina (0613072Z)	Alto Guadaiza (0613091)	Medio y Bajo Guadaiza (0613092Z)	Cabecera Verde de Marbella (0613110)	Medio-Alto Verde de Marbella (0613120)	Embalse de La Concepción (0613130)
2001	10	0.55	0.85	0.42	0.51	0.43	1.03	1.59
2001	11	2.54	3.67	1.91	2.22	1.48	3.42	5.50
2001	12	1.79	2.62	1.82	2.12	3.81	12.34	17.08
2002	1	0.42	0.61	0.27	0.34	2.12	5.37	6.53
2002	2	0.13	0.26	0.09	0.14	1.25	3.01	3.53
2002	3	4.46	5.60	3.53	3.85	2.70	7.40	10.40
2002	4	1.75	2.13	1.37	1.50	1.36	3.40	4.68
2002	5	0.22	0.36	0.10	0.16	1.19	2.91	3.32
2002	6	0.29	0.39	0.20	0.25	0.40	1.05	1.21
2002	7	0.24	0.32	0.19	0.23	0.21	0.57	0.66
2002	8	0.14	0.21	0.11	0.14	0.12	0.35	0.41
2002	9	0.07	0.12	0.03	0.05	0.13	0.36	0.44
2002	10	0.61	1.17	0.54	0.69	0.35	0.87	1.50
2002	11	5.12	7.78	3.78	4.68	1.61	4.65	7.43
2002	12	2.12	3.05	1.73	2.12	2.79	8.27	11.72
2003	1	1.04	1.38	0.64	0.76	2.77	7.24	9.24
2003	2	2.54	3.54	2.00	2.37	1.35	3.87	5.46
2003	3	3.86	5.30	2.97	3.45	2.38	6.27	8.73
2003	4	2.45	3.25	1.92	2.24	1.91	5.23	7.14
2003	5	0.46	0.73	0.20	0.32	1.37	3.57	4.11
2003	6	0.59	0.81	0.42	0.51	0.47	1.30	1.51
2003	7	0.49	0.65	0.39	0.46	0.30	0.89	1.05
2003	8	0.28	0.41	0.22	0.28	0.16	0.52	0.61
2003	9	0.08	0.19	0.03	0.07	0.08	0.29	0.34
2003	10	4.46	8.31	3.23	4.41	3.11	8.31	12.25
2003	11	2.82	4.04	1.81	2.25	2.70	6.75	9.43
2003	12	4.58	6.81	3.51	4.38	5.69	16.26	22.70
2004	1	0.27	0.56	0.12	0.25	2.09	4.70	5.32
2004	2	5.38	7.73	4.38	5.16	3.50	10.60	15.43
2004	3	5.03	6.90	4.02	4.74	3.39	10.90	14.92
2004	4	1.11	1.57	0.77	0.96	2.09	5.36	6.65
2004	5	1.33	1.62	0.89	1.00	1.43	3.81	4.52
2004	6	0.58	0.79	0.41	0.49	0.77	2.04	2.35
2004	7	0.47	0.63	0.37	0.44	0.37	1.03	1.20
2004	8	0.27	0.40	0.21	0.27	0.17	0.50	0.59
2004	9	0.08	0.18	0.03	0.07	0.10	0.34	0.40
2004	10	0.73	1.10	0.54	0.65	0.38	1.00	1.58
2004	11	0.47	0.73	0.47	0.55	0.28	0.84	1.22
2004	12	0.63	0.84	0.55	0.64	1.19	3.22	4.34
2005	1	0.07	0.15	0.03	0.07	0.45	1.17	1.36
2005	2	1.65	2.20	1.35	1.50	0.39	1.04	1.43
2005	3	2.58	3.41	2.47	2.75	2.14	6.18	9.08
2005	4	0.12	0.24	0.05	0.10	0.84	2.20	2.56
2005	5	0.15	0.24	0.07	0.11	0.37	1.03	1.20
2005	6	0.20	0.27	0.14	0.17	0.16	0.49	0.58
2005	7	0.17	0.23	0.13	0.16	0.03	0.10	0.12
2005	8	0.10	0.15	0.08	0.10	0.00	0.01	0.02
2005	9	0.03	0.07	0.01	0.03	0.00	0.00	0.00
2005	10	0.68	1.06	0.50	0.60	0.22	0.46	0.77

Año	Mes	Alto Guadalmina (0613071)	Medio y Bajo Guadalmina (0613072Z)	Alto Guadaiza (0613091)	Medio y Bajo Guadaiza (0613092Z)	Cabecera Verde de Marbella (0613110)	Medio-Alto Verde de Marbella (0613120)	Embalse de La Concepción (0613130)
2005	11	1.49	2.12	1.13	1.30	0.42	0.89	1.55
2005	12	0.28	0.35	0.17	0.20	0.56	1.02	1.23
2006	1	3.30	4.58	2.97	3.56	1.99	7.88	11.44
2006	2	1.61	2.19	1.44	1.65	1.80	5.71	8.08
2006	3	5.92	8.01	4.73	5.42	3.96	11.37	16.32
2006	4	0.72	1.02	0.56	0.67	2.11	5.17	6.53
2006	5	0.29	0.47	0.13	0.21	1.02	2.70	3.11
2006	6	0.40	0.53	0.29	0.35	0.43	1.20	1.41
2006	7	0.32	0.43	0.25	0.30	0.27	0.81	0.95
2006	8	0.31	0.40	0.23	0.27	0.25	0.72	0.85
2006	9	0.06	0.12	0.02	0.05	0.16	0.50	0.59
<b>Media Anual 1940/41-2005/06</b>		<b>22.31</b>	<b>30.73</b>	<b>16.75</b>	<b>19.58</b>	<b>19.54</b>	<b>50.48</b>	<b>68.77</b>
<b>Media Anual 1980/81-2005/06</b>		<b>19.34</b>	<b>25.75</b>	<b>14.46</b>	<b>16.83</b>	<b>18.62</b>	<b>48.14</b>	<b>65.85</b>



Año	Mes	Bajo Verde de Marbella (0613140)	Real (0613150)	Alto y Medio Fuengirola (0613160)	Bajo Fuengirola (0613170)
1940	10	6.40	0.99	2.54	2.77
1940	11	5.33	0.38	0.43	0.48
1940	12	2.33	0.14	0.14	0.16
1941	1	29.00	4.44	11.59	12.48
1941	2	28.62	3.54	8.82	9.45
1941	3	13.52	1.19	1.80	1.96
1941	4	16.54	1.32	2.01	2.13
1941	5	3.68	0.40	0.34	0.39
1941	6	2.62	0.28	0.19	0.21
1941	7	1.97	0.21	0.13	0.14
1941	8	1.17	0.16	0.09	0.10
1941	9	2.11	0.14	0.11	0.12
1941	10	0.37	0.10	0.10	0.12
1941	11	4.72	0.32	0.88	0.96
1941	12	3.81	0.24	0.47	0.53
1942	1	2.51	0.21	0.25	0.28
1942	2	3.53	0.48	1.13	1.24
1942	3	9.19	1.08	4.27	4.73
1942	4	11.15	0.75	1.61	1.78
1942	5	1.76	0.15	0.26	0.32
1942	6	1.27	0.11	0.13	0.16
1942	7	0.92	0.09	0.08	0.10
1942	8	0.58	0.07	0.06	0.07
1942	9	1.13	0.06	0.07	0.08
1942	10	6.66	1.38	3.49	3.76
1942	11	14.16	4.36	13.45	14.69
1942	12	11.31	1.00	2.61	2.92
1943	1	10.84	0.51	0.95	1.08
1943	2	7.49	1.69	4.20	4.50
1943	3	21.37	2.64	8.63	9.35
1943	4	7.25	0.73	1.31	1.48
1943	5	2.39	0.29	0.31	0.37
1943	6	1.89	0.22	0.18	0.21
1943	7	1.37	0.16	0.11	0.13
1943	8	0.87	0.12	0.09	0.10
1943	9	1.22	0.10	0.08	0.09
1943	10	0.95	0.10	0.13	0.14
1943	11	0.68	0.07	0.07	0.08
1943	12	24.98	0.63	1.92	2.11
1944	1	2.09	0.18	0.37	0.43
1944	2	10.53	1.65	3.63	3.88
1944	3	6.88	0.33	0.52	0.59
1944	4	4.89	0.46	0.68	0.75
1944	5	1.77	0.14	0.14	0.16
1944	6	1.53	0.10	0.08	0.10
1944	7	0.88	0.08	0.06	0.07

Año	Mes	Bajo Verde de Marbella (0613140)	Real (0613150)	Alto y Medio Fuengirola (0613160)	Bajo Fuengirola (0613170)
1944	8	0.58	0.06	0.05	0.06
1944	9	0.82	0.08	0.14	0.15
1944	10	1.51	0.07	0.22	0.24
1944	11	7.67	0.19	0.37	0.41
1944	12	7.62	0.57	1.55	1.67
1945	1	8.21	0.83	2.77	2.99
1945	2	2.39	0.15	0.30	0.36
1945	3	3.95	0.66	1.15	1.19
1945	4	0.98	0.11	0.12	0.14
1945	5	0.71	0.08	0.08	0.09
1945	6	0.59	0.06	0.05	0.06
1945	7	0.43	0.05	0.04	0.05
1945	8	0.28	0.04	0.03	0.04
1945	9	0.21	0.03	0.03	0.03
1945	10	0.51	0.03	0.03	0.04
1945	11	5.89	0.25	0.43	0.46
1945	12	23.57	1.68	5.36	5.79
1946	1	5.46	0.78	1.60	1.79
1946	2	3.19	0.40	0.65	0.72
1946	3	14.77	1.96	3.50	3.65
1946	4	9.89	1.07	2.38	2.62
1946	5	11.67	0.82	1.59	1.76
1946	6	2.29	0.20	0.22	0.27
1946	7	1.63	0.15	0.13	0.15
1946	8	1.00	0.11	0.09	0.10
1946	9	0.70	0.09	0.06	0.07
1946	10	0.75	0.08	0.11	0.14
1946	11	5.41	0.91	3.68	4.35
1946	12	1.17	0.27	0.56	0.68
1947	1	12.42	2.05	6.03	6.70
1947	2	37.90	6.15	16.82	17.96
1947	3	26.07	3.70	12.39	13.61
1947	4	3.70	0.45	0.71	0.90
1947	5	2.53	0.34	0.37	0.46
1947	6	2.11	0.25	0.21	0.26
1947	7	1.54	0.19	0.14	0.16
1947	8	0.97	0.14	0.10	0.11
1947	9	1.15	0.11	0.10	0.11
1947	10	1.26	0.16	0.46	0.53
1947	11	4.11	0.51	0.85	0.95
1947	12	8.99	1.28	2.93	3.21
1948	1	10.74	2.05	5.03	5.47
1948	2	8.67	0.98	3.20	3.46
1948	3	2.42	0.49	0.91	1.02
1948	4	7.19	0.87	2.56	2.81
1948	5	5.84	0.47	1.17	1.34
1948	6	1.67	0.15	0.18	0.22
1948	7	1.20	0.12	0.10	0.12
1948	8	0.75	0.09	0.07	0.08

Apéndice II.2. SERIES DE APORTACIONES POR MASA DE AGUA

PLAN HIDROLÓGICO DE LA DEMARCACIÓN HIDROGRÁFICA DE LAS CUENCAS MEDITERRÁNEAS ANDALUZAS

Año	Mes	Bajo Verde de Marbella (0613140)	Real (0613150)	Alto y Medio Fuengirola (0613160)	Bajo Fuengirola (0613170)
1948	9	0.53	0.07	0.05	0.06
1948	10	0.74	0.06	0.05	0.06
1948	11	0.28	0.04	0.03	0.04
1948	12	5.32	0.09	0.40	0.47
1949	1	2.11	0.15	0.49	0.57
1949	2	1.44	0.10	0.30	0.36
1949	3	20.13	1.41	3.79	4.09
1949	4	5.86	0.61	1.75	1.99
1949	5	1.10	0.14	0.24	0.30
1949	6	0.91	0.11	0.13	0.15
1949	7	0.68	0.08	0.08	0.09
1949	8	2.01	0.07	0.18	0.20
1949	9	10.11	0.18	0.79	0.92
1949	10	0.36	0.05	0.12	0.15
1949	11	3.81	0.31	0.60	0.70
1949	12	14.19	1.74	4.20	4.64
1950	1	10.16	1.80	3.99	4.31
1950	2	1.96	0.33	0.48	0.56
1950	3	3.71	0.60	0.86	0.96
1950	4	1.58	0.19	0.24	0.29
1950	5	0.84	0.12	0.11	0.13
1950	6	0.62	0.08	0.07	0.08
1950	7	0.47	0.07	0.05	0.06
1950	8	0.31	0.05	0.04	0.05
1950	9	0.45	0.05	0.25	0.31
1950	10	2.89	0.18	0.50	0.57
1950	11	0.43	0.05	0.09	0.11
1950	12	4.62	0.10	0.38	0.41
1951	1	5.53	0.25	0.63	0.71
1951	2	8.95	1.48	2.65	2.87
1951	3	13.59	1.22	1.78	1.87
1951	4	3.10	0.30	0.26	0.29
1951	5	1.63	0.12	0.11	0.13
1951	6	1.18	0.09	0.07	0.09
1951	7	0.85	0.07	0.05	0.06
1951	8	0.52	0.06	0.04	0.05
1951	9	1.40	0.05	0.08	0.10
1951	10	0.22	0.04	0.04	0.05
1951	11	22.34	2.40	5.37	5.94
1951	12	23.54	1.17	2.65	2.93
1952	1	7.40	1.50	2.88	3.07
1952	2	3.42	0.54	0.85	0.92
1952	3	12.67	1.45	2.36	2.45
1952	4	3.86	0.37	0.34	0.37
1952	5	8.51	1.08	1.88	2.12
1952	6	2.23	0.19	0.20	0.24
1952	7	1.36	0.14	0.12	0.14
1952	8	1.38	0.11	0.11	0.13
1952	9	0.62	0.08	0.06	0.07

Año	Mes	Bajo Verde de Marbella (0613140)	Real (0613150)	Alto y Medio Fuengirola (0613160)	Bajo Fuengirola (0613170)
1952	10	0.45	0.08	0.15	0.17
1952	11	3.83	0.23	0.44	0.48
1952	12	4.54	0.27	0.58	0.62
1953	1	4.34	0.59	0.95	1.01
1953	2	11.09	1.89	4.37	4.58
1953	3	33.22	4.57	14.13	14.84
1953	4	6.44	0.57	0.90	1.03
1953	5	2.15	0.28	0.30	0.36
1953	6	1.80	0.21	0.17	0.20
1953	7	1.32	0.16	0.11	0.13
1953	8	0.83	0.12	0.08	0.09
1953	9	0.59	0.09	0.06	0.07
1953	10	1.28	0.24	0.48	0.55
1953	11	10.62	0.71	1.96	2.14
1953	12	16.87	2.58	7.15	7.63
1954	1	2.76	0.62	1.47	1.62
1954	2	5.07	0.32	0.61	0.70
1954	3	22.91	1.86	7.16	7.86
1954	4	4.36	0.40	0.90	1.04
1954	5	1.56	0.19	0.25	0.31
1954	6	1.31	0.14	0.14	0.17
1954	7	0.96	0.11	0.09	0.10
1954	8	0.60	0.08	0.06	0.07
1954	9	0.43	0.06	0.04	0.05
1954	10	0.15	0.05	0.04	0.04
1954	11	4.87	0.46	3.04	3.40
1954	12	4.15	0.45	1.39	1.53
1955	1	17.72	2.69	8.68	9.25
1955	2	27.78	4.40	16.27	17.78
1955	3	21.36	3.11	11.29	12.37
1955	4	15.36	0.45	0.95	1.16
1955	5	2.67	0.41	0.61	0.71
1955	6	2.82	0.27	0.25	0.30
1955	7	1.62	0.20	0.15	0.18
1955	8	1.95	0.16	0.11	0.12
1955	9	0.75	0.12	0.08	0.09
1955	10	10.65	2.30	7.26	7.70
1955	11	21.22	2.99	7.73	8.24
1955	12	8.75	2.27	4.72	5.00
1956	1	9.48	2.30	6.00	6.37
1956	2	11.04	2.89	8.72	9.32
1956	3	22.26	3.63	10.51	11.18
1956	4	19.53	1.83	6.61	7.28
1956	5	3.18	0.44	0.59	0.74
1956	6	2.66	0.33	0.32	0.38
1956	7	2.01	0.25	0.21	0.24
1956	8	1.60	0.19	0.15	0.17
1956	9	2.44	0.18	0.22	0.25
1956	10	0.48	0.13	0.13	0.16

Apéndice II.2. SERIES DE APORTACIONES POR MASA DE AGUA

PLAN HIDROLÓGICO DE LA DEMARCACIÓN HIDROGRÁFICA DE LAS CUENCAS MEDITERRÁNEAS ANDALUZAS

Año	Mes	Bajo Verde de Marbella (0613140)	Real (0613150)	Alto y Medio Fuengirola (0613160)	Bajo Fuengirola (0613170)
1956	11	3.87	0.20	1.61	1.95
1956	12	3.11	0.69	1.49	1.59
1957	1	3.24	0.54	1.92	2.07
1957	2	1.29	0.14	0.27	0.32
1957	3	1.24	0.18	0.23	0.26
1957	4	9.73	0.84	2.62	2.87
1957	5	4.28	0.28	0.71	0.83
1957	6	1.25	0.11	0.16	0.20
1957	7	0.90	0.09	0.09	0.11
1957	8	0.57	0.07	0.06	0.08
1957	9	0.69	0.06	1.01	1.26
1957	10	3.70	0.07	0.47	0.55
1957	11	6.29	0.64	1.55	1.70
1957	12	12.40	1.16	3.16	3.46
1958	1	2.61	0.46	0.91	1.01
1958	2	2.36	0.22	0.32	0.36
1958	3	6.42	0.32	0.53	0.58
1958	4	1.24	0.09	0.11	0.14
1958	5	0.78	0.07	0.07	0.09
1958	6	1.02	0.05	0.05	0.06
1958	7	0.49	0.04	0.04	0.05
1958	8	0.31	0.03	0.03	0.04
1958	9	0.23	0.03	0.03	0.04
1958	10	0.37	0.03	0.04	0.05
1958	11	1.74	0.28	0.98	1.13
1958	12	56.39	4.11	18.90	20.36
1959	1	6.51	0.50	4.41	5.20
1959	2	5.24	0.24	3.00	3.52
1959	3	6.76	0.45	1.91	2.14
1959	4	2.34	0.17	0.33	0.42
1959	5	9.90	0.61	2.85	3.15
1959	6	1.72	0.15	0.24	0.30
1959	7	1.23	0.11	0.13	0.16
1959	8	0.76	0.08	0.08	0.10
1959	9	1.08	0.06	0.05	0.06
1959	10	4.99	0.12	1.36	1.68
1959	11	4.87	0.10	0.44	0.52
1959	12	6.05	0.13	0.30	0.35
1960	1	7.56	0.54	2.88	3.25
1960	2	28.77	1.69	9.03	9.97
1960	3	29.71	1.75	10.12	11.04
1960	4	6.53	0.43	1.63	1.85
1960	5	2.80	0.20	0.35	0.45
1960	6	2.80	0.15	0.17	0.22
1960	7	1.41	0.11	0.10	0.13
1960	8	0.86	0.08	0.07	0.08
1960	9	0.59	0.07	0.05	0.06
1960	10	8.79	1.35	5.21	5.76
1960	11	3.60	0.30	0.77	0.90

Año	Mes	Bajo Verde de Marbella (0613140)	Real (0613150)	Alto y Medio Fuengirola (0613160)	Bajo Fuengirola (0613170)
1960	12	5.17	0.18	0.31	0.37
1961	1	1.52	0.11	0.14	0.17
1961	2	0.91	0.07	0.07	0.09
1961	3	5.05	0.54	1.54	1.60
1961	4	1.23	0.10	0.13	0.15
1961	5	3.46	0.10	0.17	0.19
1961	6	0.89	0.07	0.06	0.07
1961	7	0.65	0.06	0.05	0.06
1961	8	0.42	0.05	0.04	0.05
1961	9	0.62	0.04	0.03	0.04
1961	10	0.17	0.03	0.03	0.04
1961	11	52.36	2.44	11.93	12.97
1961	12	35.29	3.12	13.02	14.06
1962	1	6.33	0.46	1.53	1.78
1962	2	4.27	0.34	0.54	0.64
1962	3	58.65	2.99	15.00	16.13
1962	4	18.03	0.63	2.06	2.28
1962	5	3.75	0.34	0.44	0.53
1962	6	4.11	0.26	0.23	0.27
1962	7	1.98	0.19	0.14	0.16
1962	8	1.22	0.15	0.10	0.12
1962	9	0.86	0.11	0.08	0.09
1962	10	7.47	0.27	1.13	1.20
1962	11	6.72	0.21	0.74	0.83
1962	12	37.76	1.92	9.51	10.11
1963	1	42.36	4.67	15.91	17.10
1963	2	33.89	5.12	12.74	13.61
1963	3	9.97	1.37	4.91	5.37
1963	4	13.61	0.89	1.35	1.49
1963	5	5.54	0.39	0.39	0.46
1963	6	3.03	0.29	0.21	0.24
1963	7	2.16	0.22	0.14	0.16
1963	8	1.33	0.17	0.10	0.11
1963	9	0.96	0.13	0.08	0.09
1963	10	0.41	0.10	0.06	0.07
1963	11	19.97	1.21	2.56	2.76
1963	12	77.09	4.61	19.49	20.98
1964	1	6.63	1.84	4.61	5.00
1964	2	18.89	3.10	7.63	8.17
1964	3	12.08	1.21	3.35	3.68
1964	4	3.42	0.39	0.44	0.53
1964	5	2.14	0.29	0.24	0.28
1964	6	7.55	0.21	0.15	0.18
1964	7	1.49	0.16	0.11	0.12
1964	8	0.93	0.12	0.08	0.09
1964	9	0.66	0.09	0.06	0.07
1964	10	0.23	0.07	0.05	0.06
1964	11	4.53	0.27	0.54	0.58
1964	12	18.26	1.47	4.11	4.36

Apéndice II.2. SERIES DE APORTACIONES POR MASA DE AGUA

PLAN HIDROLÓGICO DE LA DEMARCACIÓN HIDROGRÁFICA DE LAS CUENCAS MEDITERRÁNEAS ANDALUZAS

Año	Mes	Bajo Verde de Marbella (0613140)	Real (0613150)	Alto y Medio Fuengirola (0613160)	Bajo Fuengirola (0613170)
1965	1	9.59	0.75	2.00	2.13
1965	2	11.25	1.06	2.91	3.14
1965	3	10.64	1.04	2.24	2.49
1965	4	2.32	0.21	0.44	0.51
1965	5	1.41	0.16	0.20	0.23
1965	6	1.17	0.12	0.11	0.13
1965	7	0.85	0.09	0.07	0.08
1965	8	0.53	0.07	0.05	0.06
1965	9	12.33	0.24	0.57	0.63
1965	10	10.93	0.94	2.76	2.97
1965	11	4.03	0.57	0.96	1.04
1965	12	11.35	0.91	1.01	1.05
1966	1	5.12	0.23	0.27	0.29
1966	2	18.30	1.09	2.29	2.40
1966	3	3.18	0.18	0.23	0.27
1966	4	2.08	0.14	0.13	0.15
1966	5	1.14	0.10	0.08	0.09
1966	6	1.39	0.08	0.06	0.07
1966	7	0.71	0.06	0.05	0.06
1966	8	0.45	0.05	0.04	0.05
1966	9	2.98	0.13	0.43	0.45
1966	10	1.05	0.07	0.21	0.25
1966	11	8.12	0.13	0.49	0.53
1966	12	1.24	0.06	0.09	0.11
1967	1	4.42	0.18	0.45	0.48
1967	2	24.44	1.77	5.65	6.17
1967	3	2.91	0.20	0.48	0.57
1967	4	1.82	0.13	0.21	0.25
1967	5	1.06	0.10	0.11	0.13
1967	6	3.05	0.08	0.07	0.08
1967	7	0.74	0.06	0.05	0.06
1967	8	0.46	0.05	0.04	0.05
1967	9	0.34	0.04	0.03	0.04
1967	10	3.15	0.08	0.23	0.25
1967	11	20.59	1.24	5.24	5.71
1967	12	1.79	0.14	0.40	0.48
1968	1	0.88	0.10	0.18	0.22
1968	2	25.41	2.24	7.01	7.53
1968	3	7.94	0.74	1.99	2.20
1968	4	3.22	0.22	0.31	0.37
1968	5	1.57	0.16	0.16	0.19
1968	6	1.23	0.12	0.09	0.11
1968	7	0.89	0.09	0.07	0.08
1968	8	0.59	0.07	0.05	0.06
1968	9	0.40	0.05	0.04	0.05
1968	10	0.29	0.04	0.03	0.04
1968	11	7.46	0.48	1.23	1.37
1968	12	8.55	0.33	1.83	2.03
1969	1	16.88	2.67	6.93	7.26

Año	Mes	Bajo Verde de Marbella (0613140)	Real (0613150)	Alto y Medio Fuengirola (0613160)	Bajo Fuengirola (0613170)
1969	2	42.92	7.36	22.34	24.16
1969	3	23.84	1.61	5.80	6.40
1969	4	7.80	0.54	1.39	1.65
1969	5	4.34	0.35	0.59	0.72
1969	6	4.83	0.27	0.25	0.30
1969	7	1.98	0.20	0.15	0.18
1969	8	2.73	0.16	0.62	0.64
1969	9	5.18	0.34	0.59	0.66
1969	10	15.15	1.23	3.47	3.71
1969	11	26.64	2.32	5.93	6.33
1969	12	8.57	0.84	2.03	2.15
1970	1	56.57	5.92	22.07	23.79
1970	2	4.21	0.62	1.03	1.24
1970	3	11.64	1.45	3.84	4.07
1970	4	5.04	0.52	0.66	0.74
1970	5	3.09	0.36	0.35	0.38
1970	6	6.61	0.26	0.26	0.30
1970	7	1.70	0.18	0.13	0.15
1970	8	1.05	0.14	0.09	0.10
1970	9	0.74	0.10	0.06	0.07
1970	10	0.25	0.08	0.06	0.07
1970	11	2.27	0.11	0.19	0.22
1970	12	16.21	1.40	6.07	6.57
1971	1	8.65	0.76	2.25	2.49
1971	2	1.85	0.18	0.36	0.43
1971	3	9.80	0.84	2.50	2.68
1971	4	26.82	2.58	6.27	6.59
1971	5	10.49	1.12	1.71	1.85
1971	6	2.91	0.27	0.27	0.32
1971	7	2.02	0.20	0.16	0.18
1971	8	1.24	0.15	0.11	0.13
1971	9	0.87	0.12	0.08	0.09
1971	10	1.20	0.11	0.07	0.08
1971	11	1.12	0.23	0.57	0.61
1971	12	5.13	0.72	1.48	1.59
1972	1	8.70	1.42	3.76	4.05
1972	2	3.04	0.42	0.58	0.65
1972	3	7.55	1.50	4.14	4.40
1972	4	4.41	0.27	0.31	0.37
1972	5	3.19	0.18	0.19	0.21
1972	6	1.55	0.13	0.10	0.12
1972	7	1.06	0.10	0.07	0.08
1972	8	0.78	0.08	0.05	0.06
1972	9	1.36	0.07	0.17	0.20
1972	10	8.97	1.28	4.60	5.02
1972	11	9.28	1.04	2.52	2.76
1972	12	4.99	0.95	2.30	2.51
1973	1	4.31	0.61	0.99	1.13
1973	2	2.53	0.24	0.32	0.37



Apéndice II.2. SERIES DE APORTACIONES POR MASA DE AGUA

PLAN HIDROLÓGICO DE LA DEMARCACIÓN HIDROGRÁFICA DE LAS CUENCAS MEDITERRÁNEAS ANDALUZAS

Año	Mes	Bajo Verde de Marbella (0613140)	Real (0613150)	Alto y Medio Fuengirola (0613160)	Bajo Fuengirola (0613170)
1973	3	2.83	0.23	0.26	0.29
1973	4	3.01	0.11	0.10	0.12
1973	5	3.57	0.15	0.27	0.31
1973	6	1.97	0.08	0.09	0.10
1973	7	1.38	0.06	0.06	0.07
1973	8	1.81	0.05	0.05	0.06
1973	9	1.33	0.04	0.04	0.05
1973	10	0.88	0.03	0.03	0.03
1973	11	1.16	0.05	0.11	0.13
1973	12	5.85	0.80	3.24	3.57
1974	1	3.05	0.17	0.34	0.40
1974	2	3.87	0.11	0.22	0.26
1974	3	3.97	0.20	0.37	0.40
1974	4	7.13	0.37	1.04	1.19
1974	5	4.33	0.09	0.15	0.18
1974	6	2.23	0.09	0.23	0.27
1974	7	1.64	0.06	0.08	0.10
1974	8	1.57	0.04	0.05	0.06
1974	9	1.50	0.03	0.04	0.04
1974	10	1.41	0.05	0.11	0.14
1974	11	2.03	0.03	0.04	0.05
1974	12	2.11	0.02	0.03	0.04
1975	1	3.02	0.25	1.07	1.15
1975	2	2.49	0.36	1.70	1.82
1975	3	10.76	0.98	2.69	2.85
1975	4	3.89	0.24	0.36	0.42
1975	5	3.34	0.11	0.16	0.19
1975	6	1.82	0.08	0.08	0.10
1975	7	1.33	0.06	0.06	0.07
1975	8	1.18	0.05	0.05	0.06
1975	9	1.21	0.04	0.04	0.05
1975	10	1.42	0.03	0.03	0.03
1975	11	1.49	0.03	0.06	0.07
1975	12	6.78	1.24	4.99	5.32
1976	1	3.79	0.57	2.83	3.00
1976	2	18.26	1.32	3.00	3.20
1976	3	7.86	0.58	1.09	1.17
1976	4	7.32	1.03	3.45	3.73
1976	5	4.35	0.27	0.65	0.72
1976	6	2.55	0.17	0.17	0.20
1976	7	1.88	0.13	0.10	0.12
1976	8	1.33	0.10	0.07	0.08
1976	9	1.35	0.07	0.05	0.06
1976	10	2.13	0.35	1.08	1.19
1976	11	1.62	0.08	0.15	0.18
1976	12	13.63	3.22	13.83	15.05
1977	1	19.31	2.72	10.31	11.20
1977	2	11.26	0.70	1.63	1.88
1977	3	4.63	0.27	0.39	0.48

Año	Mes	Bajo Verde de Marbella (0613140)	Real (0613150)	Alto y Medio Fuengirola (0613160)	Bajo Fuengirola (0613170)
1977	4	2.48	0.20	0.21	0.25
1977	5	1.61	0.15	0.12	0.15
1977	6	1.08	0.12	0.09	0.10
1977	7	0.92	0.09	0.07	0.08
1977	8	1.33	0.07	0.05	0.06
1977	9	0.51	0.05	0.04	0.05
1977	10	0.57	0.07	0.33	0.37
1977	11	2.82	1.65	3.54	3.84
1977	12	13.48	0.85	2.32	2.53
1978	1	6.31	0.19	0.31	0.36
1978	2	9.50	1.27	2.57	2.77
1978	3	9.61	0.35	0.37	0.43
1978	4	2.92	0.34	0.42	0.46
1978	5	3.51	0.13	0.12	0.14
1978	6	1.18	0.10	0.10	0.12
1978	7	1.26	0.07	0.06	0.07
1978	8	0.37	0.06	0.05	0.05
1978	9	0.28	0.04	0.04	0.04
1978	10	0.27	0.04	0.05	0.06
1978	11	0.34	0.08	0.72	0.85
1978	12	2.60	1.25	3.89	4.31
1979	1	25.15	4.25	14.76	16.08
1979	2	16.06	2.24	6.45	7.09
1979	3	4.43	1.06	2.74	3.04
1979	4	3.34	0.41	0.49	0.59
1979	5	1.33	0.24	0.23	0.27
1979	6	2.30	0.18	0.14	0.16
1979	7	0.97	0.14	0.10	0.12
1979	8	0.65	0.11	0.07	0.08
1979	9	1.19	0.16	0.49	0.51
1979	10	17.09	2.79	5.83	6.24
1979	11	4.05	0.23	0.32	0.39
1979	12	1.12	0.21	0.21	0.26
1980	1	4.36	0.37	0.84	0.92
1980	2	4.01	0.79	1.57	1.73
1980	3	5.20	0.83	1.90	2.14
1980	4	3.37	0.18	0.27	0.32
1980	5	3.12	0.26	0.53	0.59
1980	6	2.52	0.12	0.12	0.15
1980	7	1.77	0.09	0.08	0.09
1980	8	0.85	0.07	0.06	0.07
1980	9	0.80	0.05	0.05	0.06
1980	10	0.33	0.05	0.06	0.08
1980	11	7.66	1.69	2.93	3.22
1980	12	2.30	0.13	0.25	0.30
1981	1	1.64	0.10	0.12	0.15
1981	2	1.57	0.08	0.16	0.19
1981	3	1.93	0.08	0.09	0.10
1981	4	1.92	0.20	0.70	0.80



Apéndice II.2. SERIES DE APORTACIONES POR MASA DE AGUA

PLAN HIDROLÓGICO DE LA DEMARCACIÓN HIDROGRÁFICA DE LAS CUENCAS MEDITERRÁNEAS ANDALUZAS

Año	Mes	Bajo Verde de Marbella (0613140)	Real (0613150)	Alto y Medio Fuengirola (0613160)	Bajo Fuengirola (0613170)
1981	5	3.16	0.06	0.11	0.13
1981	6	1.93	0.05	0.07	0.08
1981	7	1.45	0.04	0.04	0.05
1981	8	1.21	0.03	0.03	0.04
1981	9	1.22	0.02	0.03	0.03
1981	10	1.83	0.02	0.02	0.02
1981	11	1.11	0.02	0.02	0.02
1981	12	3.61	1.48	3.57	3.83
1982	1	17.44	1.92	7.28	8.00
1982	2	5.68	0.54	1.28	1.44
1982	3	4.61	0.47	0.84	0.95
1982	4	5.45	0.42	0.52	0.58
1982	5	3.76	0.22	0.24	0.27
1982	6	1.74	0.10	0.09	0.11
1982	7	1.61	0.08	0.06	0.07
1982	8	1.51	0.06	0.05	0.05
1982	9	1.79	0.05	0.03	0.04
1982	10	0.11	0.04	0.03	0.03
1982	11	22.82	2.12	6.29	6.85
1982	12	4.53	0.22	0.60	0.71
1983	1	3.06	0.13	0.22	0.27
1983	2	2.56	0.15	0.26	0.30
1983	3	2.05	0.08	0.08	0.10
1983	4	1.41	0.12	0.11	0.12
1983	5	1.07	0.05	0.05	0.05
1983	6	0.02	0.04	0.04	0.04
1983	7	0.66	0.03	0.04	0.05
1983	8	0.01	0.03	0.03	0.04
1983	9	0.10	0.02	0.03	0.03
1983	10	0.96	0.02	0.02	0.02
1983	11	19.94	1.90	14.82	16.51
1983	12	13.83	1.01	3.09	3.45
1984	1	4.77	0.21	0.45	0.56
1984	2	5.22	0.34	1.48	1.68
1984	3	10.97	1.24	4.91	5.38
1984	4	5.08	0.20	0.48	0.57
1984	5	2.38	0.30	0.63	0.70
1984	6	1.21	0.13	0.14	0.16
1984	7	0.29	0.10	0.08	0.10
1984	8	0.17	0.08	0.06	0.06
1984	9	0.71	0.06	0.04	0.05
1984	10	1.09	0.05	0.04	0.04
1984	11	16.49	1.85	4.84	5.29
1984	12	9.48	0.18	0.35	0.42
1985	1	17.48	1.99	4.20	4.54
1985	2	16.09	1.72	2.99	3.24
1985	3	6.09	0.25	0.29	0.35
1985	4	2.19	0.26	0.27	0.31
1985	5	1.03	0.15	0.12	0.14

Año	Mes	Bajo Verde de Marbella (0613140)	Real (0613150)	Alto y Medio Fuengirola (0613160)	Bajo Fuengirola (0613170)
1985	6	0.49	0.11	0.08	0.09
1985	7	0.39	0.08	0.06	0.07
1985	8	0.49	0.07	0.05	0.06
1985	9	0.56	0.05	0.04	0.05
1985	10	0.18	0.04	0.03	0.04
1985	11	0.40	0.75	2.24	2.47
1985	12	1.02	0.29	0.65	0.71
1986	1	1.30	0.12	0.13	0.16
1986	2	8.16	0.96	0.96	1.02
1986	3	6.63	0.53	1.10	1.20
1986	4	2.44	0.27	0.49	0.55
1986	5	0.38	0.10	0.12	0.14
1986	6	0.26	0.08	0.07	0.09
1986	7	0.20	0.06	0.05	0.06
1986	8	0.15	0.05	0.04	0.05
1986	9	0.09	0.04	0.04	0.04
1986	10	2.21	0.82	2.46	2.62
1986	11	5.07	0.54	1.20	1.28
1986	12	1.20	0.10	0.16	0.19
1987	1	13.72	2.62	7.02	7.67
1987	2	10.94	1.16	2.48	2.78
1987	3	4.40	0.21	0.34	0.41
1987	4	2.21	0.17	0.18	0.22
1987	5	0.68	0.12	0.10	0.12
1987	6	0.42	0.09	0.07	0.08
1987	7	0.12	0.07	0.05	0.06
1987	8	0.58	0.27	0.34	0.38
1987	9	0.28	0.06	0.07	0.09
1987	10	1.67	0.21	0.64	0.69
1987	11	9.18	0.60	1.72	1.96
1987	12	32.37	2.74	7.51	7.92
1988	1	7.92	1.48	5.07	5.54
1988	2	4.07	0.56	2.05	2.27
1988	3	2.30	0.25	0.33	0.39
1988	4	1.58	0.19	0.18	0.21
1988	5	1.32	0.14	0.14	0.15
1988	6	1.18	0.11	0.08	0.09
1988	7	0.18	0.08	0.06	0.07
1988	8	0.14	0.06	0.05	0.06
1988	9	0.19	0.44	0.93	0.94
1988	10	1.47	0.42	1.39	1.56
1988	11	8.69	2.81	6.32	6.89
1988	12	6.12	0.21	0.34	0.42
1989	1	12.58	1.60	4.73	5.03
1989	2	26.21	2.61	5.00	5.39
1989	3	4.81	0.32	0.36	0.42
1989	4	3.49	0.75	1.01	1.10
1989	5	1.95	0.24	0.21	0.23
1989	6	0.77	0.17	0.11	0.12

Apéndice II.2. SERIES DE APORTACIONES POR MASA DE AGUA

PLAN HIDROLÓGICO DE LA DEMARCACIÓN HIDROGRÁFICA DE LAS CUENCAS MEDITERRÁNEAS ANDALUZAS

Año	Mes	Bajo Verde de Marbella (0613140)	Real (0613150)	Alto y Medio Fuengirola (0613160)	Bajo Fuengirola (0613170)
1989	7	0.66	0.13	0.08	0.09
1989	8	0.30	0.10	0.06	0.07
1989	9	0.45	0.13	0.28	0.33
1989	10	6.67	0.66	1.95	2.04
1989	11	81.69	11.12	36.67	39.93
1989	12	148.80	9.52	36.83	40.11
1990	1	31.76	2.01	6.53	7.31
1990	2	4.89	0.62	0.94	1.14
1990	3	12.84	1.44	2.37	2.62
1990	4	20.48	1.60	4.18	4.53
1990	5	3.59	0.42	0.42	0.49
1990	6	0.70	0.32	0.24	0.27
1990	7	0.50	0.24	0.15	0.17
1990	8	0.33	0.18	0.11	0.12
1990	9	0.33	0.13	0.08	0.09
1990	10	1.19	0.45	0.76	0.82
1990	11	3.49	0.30	0.46	0.51
1990	12	8.32	0.55	1.03	1.15
1991	1	3.12	0.13	0.16	0.20
1991	2	11.88	1.71	3.84	4.08
1991	3	34.03	1.80	5.32	5.72
1991	4	5.28	0.64	1.04	1.14
1991	5	1.03	0.23	0.22	0.26
1991	6	1.26	0.17	0.13	0.15
1991	7	0.75	0.13	0.09	0.10
1991	8	0.09	0.10	0.06	0.07
1991	9	0.31	0.08	0.10	0.11
1991	10	7.58	1.01	3.02	3.33
1991	11	2.78	0.17	0.77	0.96
1991	12	6.56	0.14	0.75	0.90
1992	1	2.74	0.16	0.31	0.35
1992	2	9.35	1.15	3.57	3.78
1992	3	6.59	0.16	0.22	0.26
1992	4	7.81	0.21	0.18	0.21
1992	5	1.16	0.10	0.08	0.09
1992	6	2.09	0.38	0.46	0.50
1992	7	1.24	0.08	0.08	0.09
1992	8	0.43	0.06	0.05	0.06
1992	9	0.93	0.05	0.04	0.05
1992	10	2.91	1.17	2.43	2.64
1992	11	1.19	0.10	0.18	0.22
1992	12	1.91	0.49	0.85	0.91
1993	1	2.32	0.52	1.24	1.35
1993	2	10.36	0.56	1.23	1.33
1993	3	7.12	0.85	1.71	1.88
1993	4	3.07	0.33	0.37	0.41
1993	5	3.72	0.22	0.51	0.57
1993	6	1.59	0.11	0.11	0.13
1993	7	0.76	0.08	0.07	0.08

Año	Mes	Bajo Verde de Marbella (0613140)	Real (0613150)	Alto y Medio Fuengirola (0613160)	Bajo Fuengirola (0613170)
1993	8	0.28	0.06	0.05	0.06
1993	9	0.43	0.05	0.04	0.04
1993	10	2.26	1.04	3.02	3.31
1993	11	23.73	1.22	3.55	3.84
1993	12	4.20	0.17	0.27	0.33
1994	1	4.45	0.34	0.65	0.74
1994	2	3.11	0.36	1.08	1.22
1994	3	4.67	0.10	0.17	0.21
1994	4	2.29	0.14	0.47	0.52
1994	5	1.46	0.08	0.09	0.11
1994	6	0.87	0.06	0.06	0.07
1994	7	0.32	0.04	0.04	0.05
1994	8	0.23	0.04	0.04	0.05
1994	9	0.20	0.03	0.03	0.04
1994	10	0.88	0.15	0.58	0.63
1994	11	2.03	0.32	0.48	0.53
1994	12	0.85	0.05	0.07	0.09
1995	1	1.25	0.07	0.11	0.13
1995	2	1.08	0.04	0.04	0.05
1995	3	0.90	0.03	0.06	0.07
1995	4	0.55	0.03	0.03	0.04
1995	5	0.38	0.02	0.03	0.03
1995	6	0.23	0.02	0.03	0.04
1995	7	0.18	0.02	0.02	0.03
1995	8	0.19	0.02	0.03	0.03
1995	9	0.20	0.01	0.02	0.02
1995	10	0.29	0.01	0.02	0.02
1995	11	0.96	0.16	0.69	0.77
1995	12	22.93	4.92	18.19	19.41
1996	1	43.59	8.00	27.75	29.92
1996	2	17.70	1.78	6.51	7.12
1996	3	19.07	2.01	7.71	8.51
1996	4	4.63	0.71	2.23	2.53
1996	5	12.67	1.63	3.65	4.07
1996	6	2.91	0.37	0.43	0.52
1996	7	2.13	0.28	0.24	0.28
1996	8	1.33	0.21	0.15	0.17
1996	9	1.57	0.18	0.15	0.17
1996	10	1.06	0.19	0.40	0.45
1996	11	4.36	0.77	1.85	2.07
1996	12	62.65	7.75	29.07	31.41
1997	1	43.47	6.33	29.21	31.98
1997	2	7.90	0.62	1.32	1.63
1997	3	3.46	0.46	0.61	0.73
1997	4	2.58	0.36	0.37	0.43
1997	5	2.13	0.34	0.45	0.50
1997	6	1.75	0.21	0.16	0.18
1997	7	1.00	0.16	0.11	0.12
1997	8	0.65	0.12	0.08	0.09

Apéndice II.2. SERIES DE APORTACIONES POR MASA DE AGUA

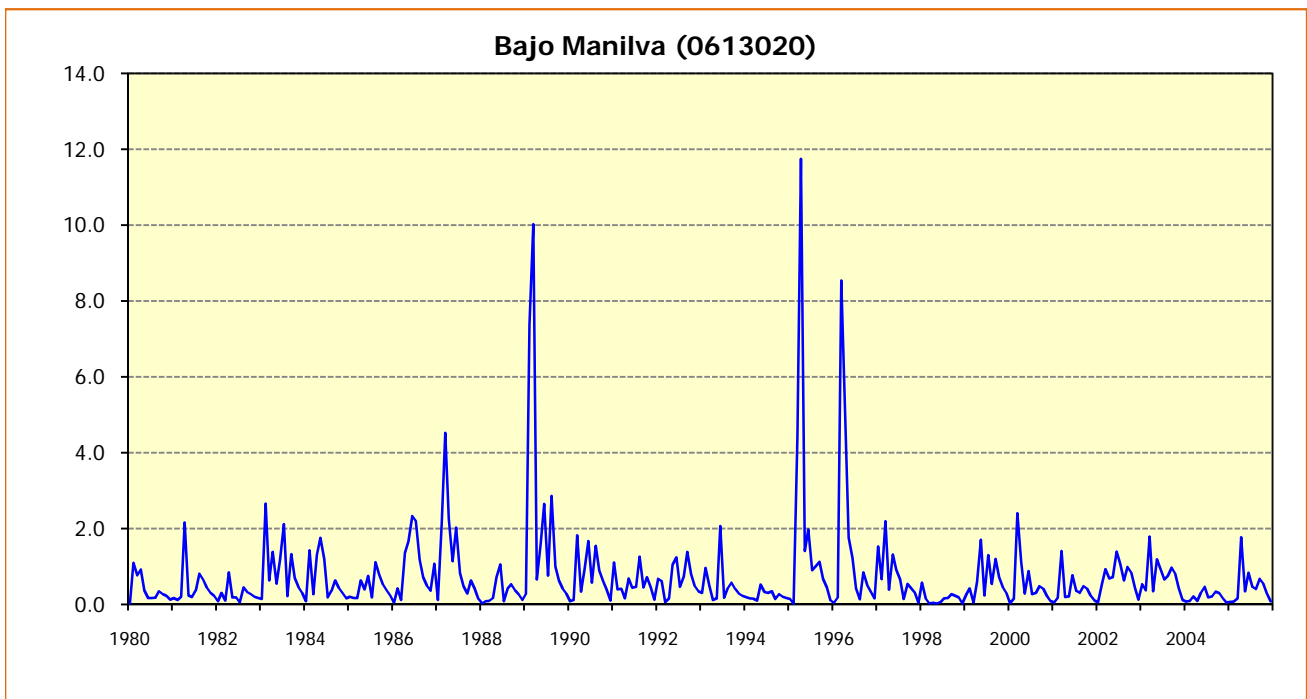
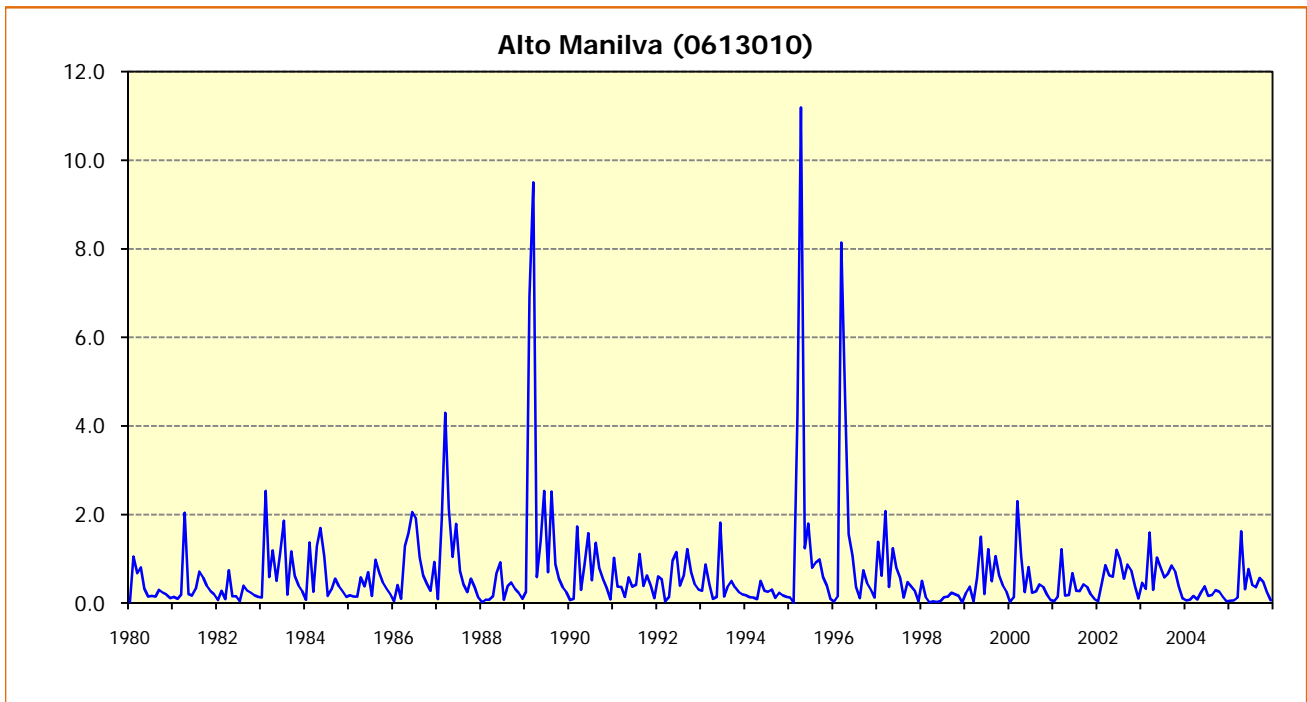
PLAN HIDROLÓGICO DE LA DEMARCACIÓN HIDROGRÁFICA DE LAS CUENCAS MEDITERRÁNEAS ANDALUZAS

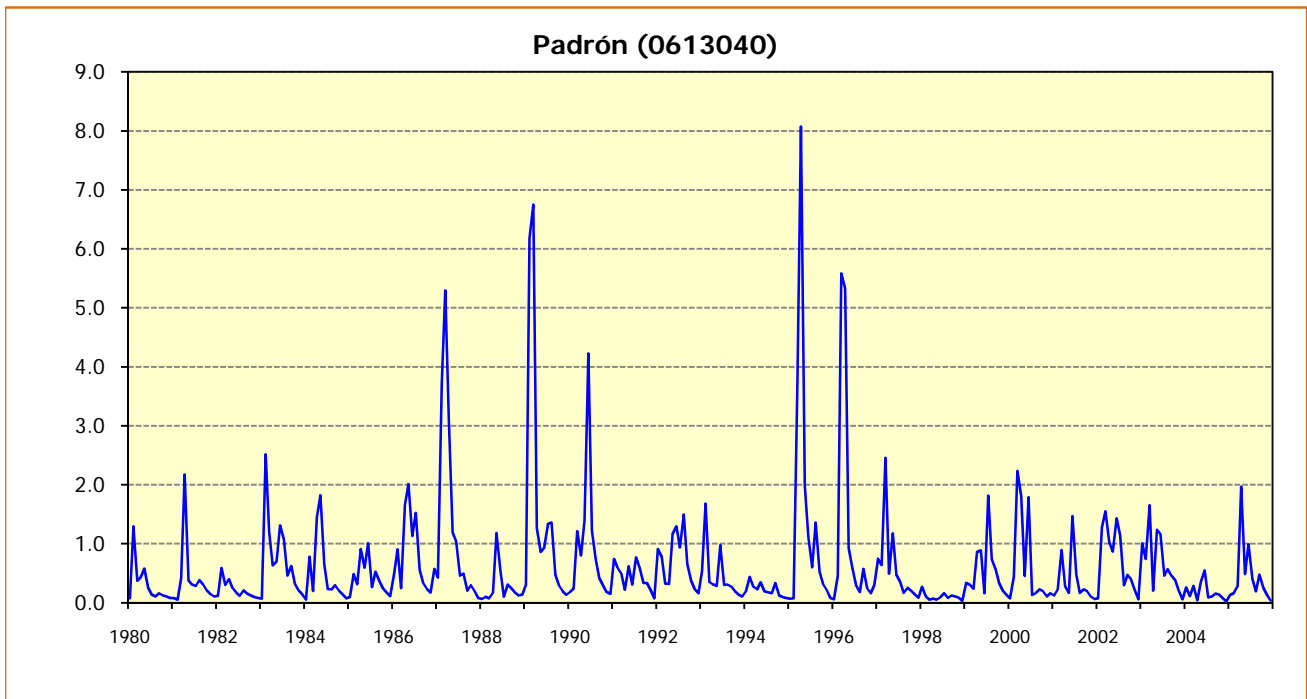
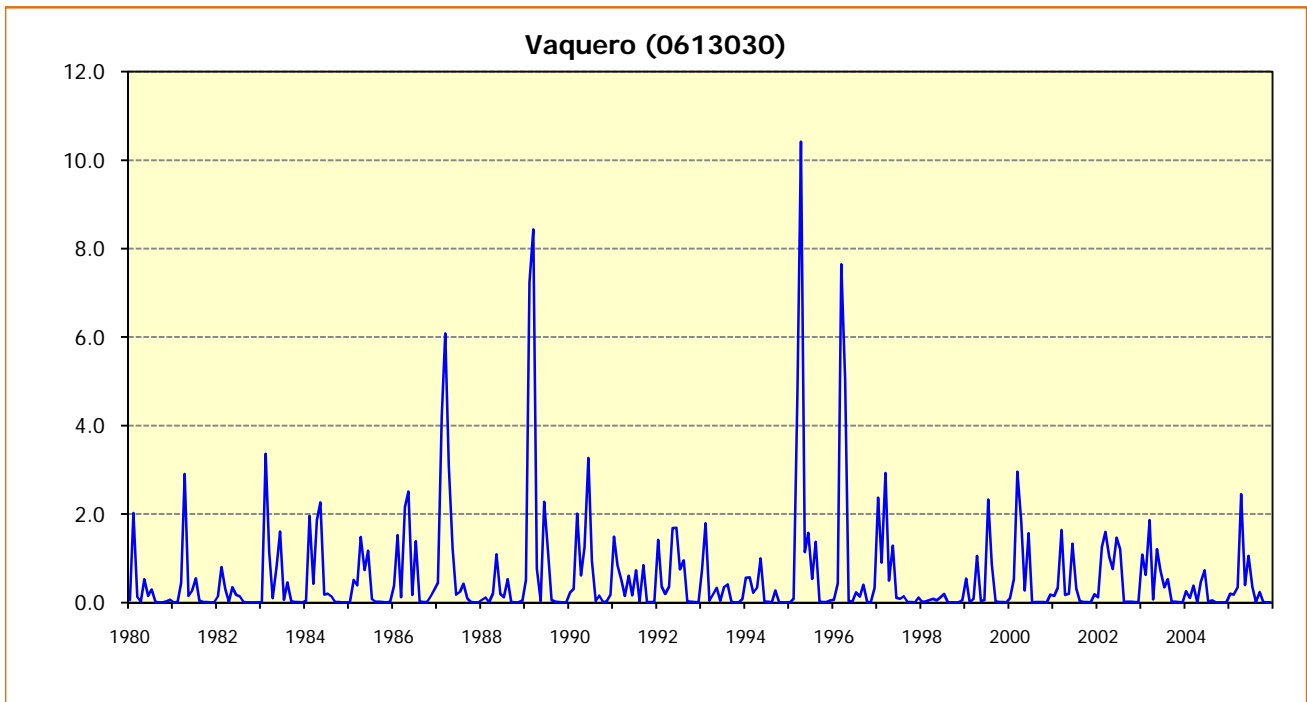
Año	Mes	Bajo Verde de Marbella (0613140)	Real (0613150)	Alto y Medio Fuengirola (0613160)	Bajo Fuengirola (0613170)
1997	9	2.99	0.48	1.54	1.66
1997	10	0.68	0.13	0.17	0.20
1997	11	12.03	1.06	3.02	3.30
1997	12	24.88	2.44	9.90	10.85
1998	1	9.00	1.45	4.44	4.78
1998	2	53.95	4.42	15.94	17.07
1998	3	4.78	0.46	0.79	0.96
1998	4	2.52	0.34	0.37	0.44
1998	5	2.86	0.30	0.39	0.45
1998	6	1.63	0.20	0.15	0.17
1998	7	0.82	0.15	0.10	0.11
1998	8	0.52	0.11	0.07	0.08
1998	9	0.68	0.10	0.10	0.11
1998	10	0.21	0.07	0.05	0.05
1998	11	0.36	0.06	0.11	0.13
1998	12	2.29	0.37	1.82	2.00
1999	1	3.62	0.19	0.74	0.84
1999	2	1.98	0.12	0.36	0.42
1999	3	5.04	0.31	1.01	1.10
1999	4	2.65	0.08	0.13	0.16
1999	5	1.88	0.06	0.07	0.08
1999	6	0.53	0.05	0.05	0.05
1999	7	0.34	0.04	0.03	0.04
1999	8	0.17	0.03	0.03	0.03
1999	9	0.29	0.06	0.07	0.08
1999	10	4.50	0.70	1.54	1.67
1999	11	0.94	0.07	0.20	0.24
1999	12	1.79	0.08	0.17	0.21
2000	1	12.34	0.74	2.73	2.99
2000	2	5.46	0.10	0.22	0.27
2000	3	1.90	0.08	0.11	0.13
2000	4	21.05	1.39	4.13	4.42
2000	5	5.96	0.33	0.83	0.92
2000	6	1.95	0.14	0.18	0.22
2000	7	1.17	0.11	0.10	0.12
2000	8	0.71	0.08	0.06	0.07
2000	9	0.50	0.06	0.05	0.05
2000	10	0.88	0.10	0.33	0.38
2000	11	2.23	0.29	0.57	0.64
2000	12	24.72	3.17	10.58	11.33
2001	1	10.69	1.28	3.00	3.27
2001	2	5.56	0.64	2.20	2.37
2001	3	12.47	1.30	2.49	2.65
2001	4	4.66	0.23	0.25	0.30
2001	5	3.17	0.22	0.39	0.42
2001	6	1.32	0.14	0.10	0.12
2001	7	0.88	0.10	0.07	0.08
2001	8	0.59	0.08	0.06	0.07
2001	9	1.10	0.21	0.65	0.70

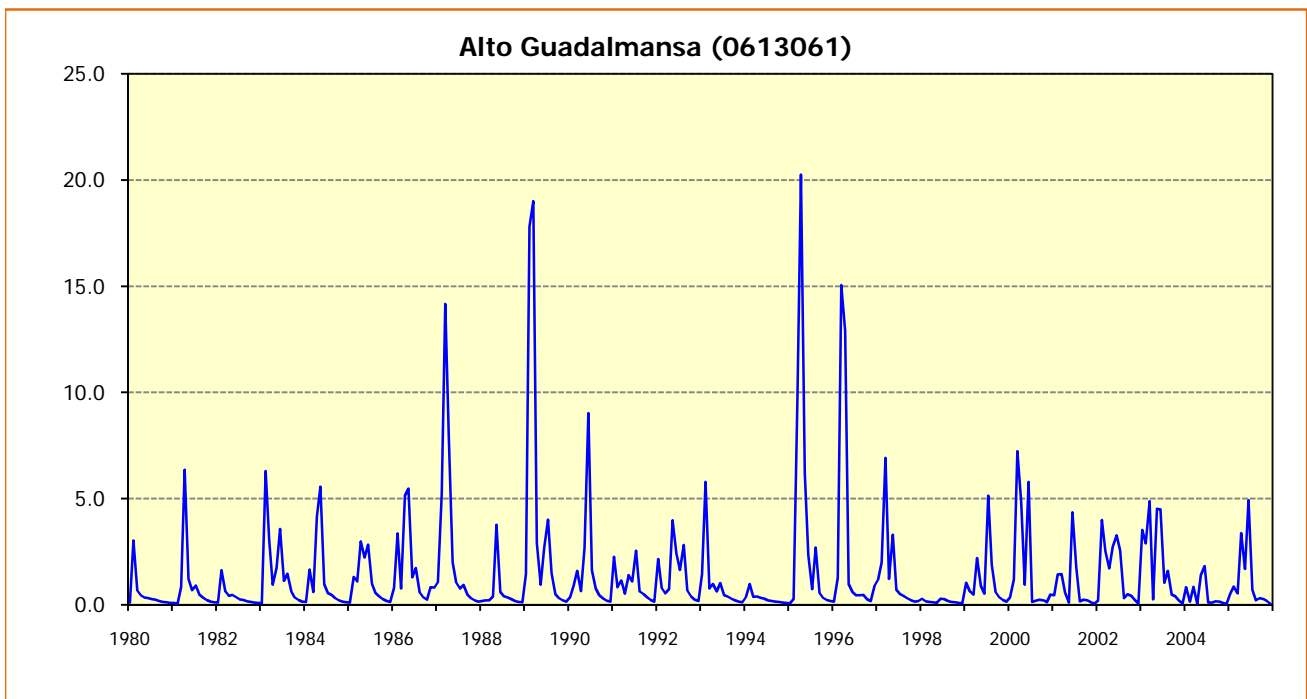
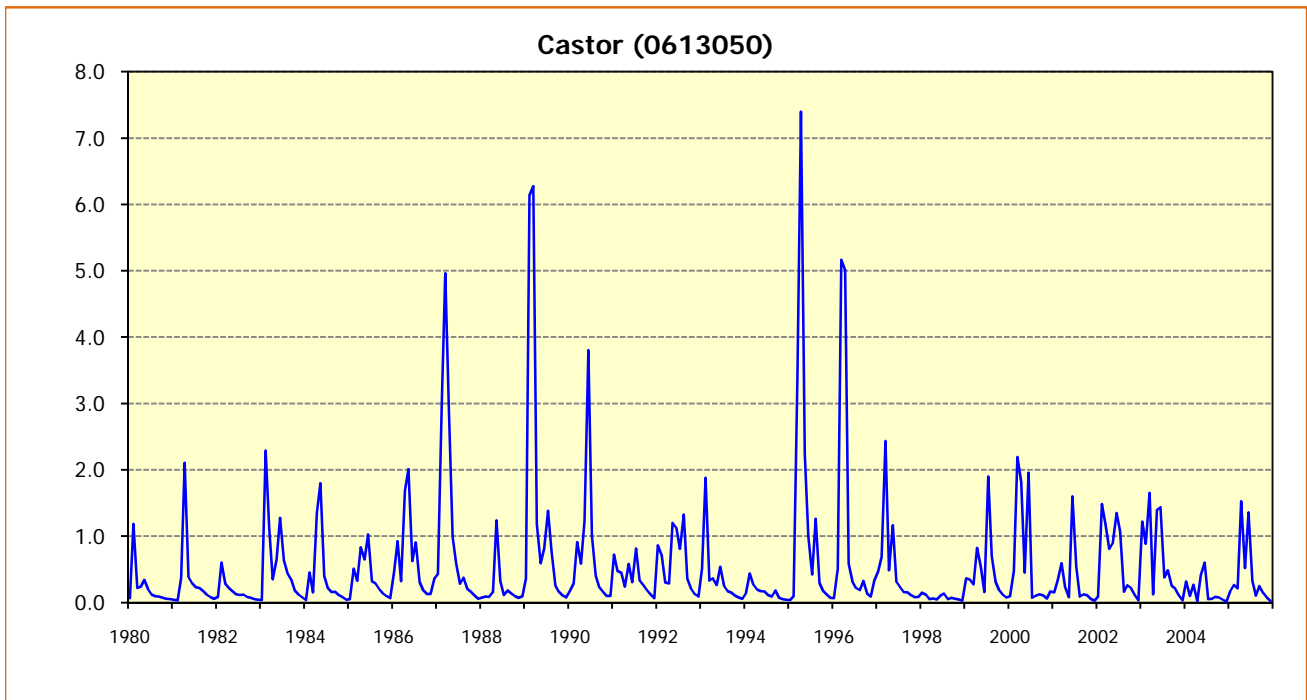
Año	Mes	Bajo Verde de Marbella (0613140)	Real (0613150)	Alto y Medio Fuengirola (0613160)	Bajo Fuengirola (0613170)
2001	10	1.74	0.24	0.77	0.88
2001	11	5.81	0.47	1.19	1.30
2001	12	18.09	2.13	4.86	5.16
2002	1	6.70	0.35	0.46	0.53
2002	2	3.62	0.25	0.22	0.25
2002	3	10.82	0.76	1.86	2.08
2002	4	4.94	0.67	2.34	2.71
2002	5	3.41	0.19	0.34	0.42
2002	6	1.28	0.14	0.17	0.21
2002	7	0.72	0.11	0.10	0.12
2002	8	0.45	0.08	0.07	0.08
2002	9	0.48	0.07	0.05	0.06
2002	10	1.65	0.17	0.37	0.41
2002	11	8.68	2.36	6.57	7.47
2002	12	12.69	2.34	5.35	5.83
2003	1	9.53	1.07	1.27	1.42
2003	2	6.15	1.80	8.30	10.08
2003	3	9.36	1.20	3.33	3.80
2003	4	7.64	1.12	3.50	4.04
2003	5	4.26	0.29	0.49	0.62
2003	6	1.63	0.22	0.26	0.32
2003	7	1.14	0.16	0.15	0.18
2003	8	0.69	0.12	0.10	0.12
2003	9	0.40	0.09	0.07	0.08
2003	10	13.73	2.27	10.61	11.62
2003	11	10.11	1.20	2.86	3.20
2003	12	24.23	3.24	12.86	14.01
2004	1	5.51	0.41	0.84	1.03
2004	2	16.56	2.34	7.91	8.53
2004	3	16.16	2.64	13.49	15.11
2004	4	6.98	0.66	2.24	2.66
2004	5	4.71	0.43	1.31	1.54
2004	6	2.49	0.31	0.38	0.45
2004	7	1.31	0.23	0.21	0.25
2004	8	0.67	0.18	0.13	0.15
2004	9	0.47	0.13	0.09	0.10
2004	10	1.79	0.39	0.46	0.51
2004	11	1.43	0.34	0.66	0.73
2004	12	4.66	0.44	1.52	1.73
2005	1	1.42	0.14	0.23	0.28
2005	2	1.78	0.63	2.57	2.85
2005	3	9.56	0.67	1.56	1.74
2005	4	2.64	0.18	0.27	0.32
2005	5	1.26	0.13	0.14	0.16
2005	6	0.62	0.10	0.08	0.10
2005	7	0.15	0.08	0.06	0.07
2005	8	0.05	0.06	0.04	0.05
2005	9	0.02	0.04	0.03	0.04
2005	10	0.86	0.08	0.18	0.21

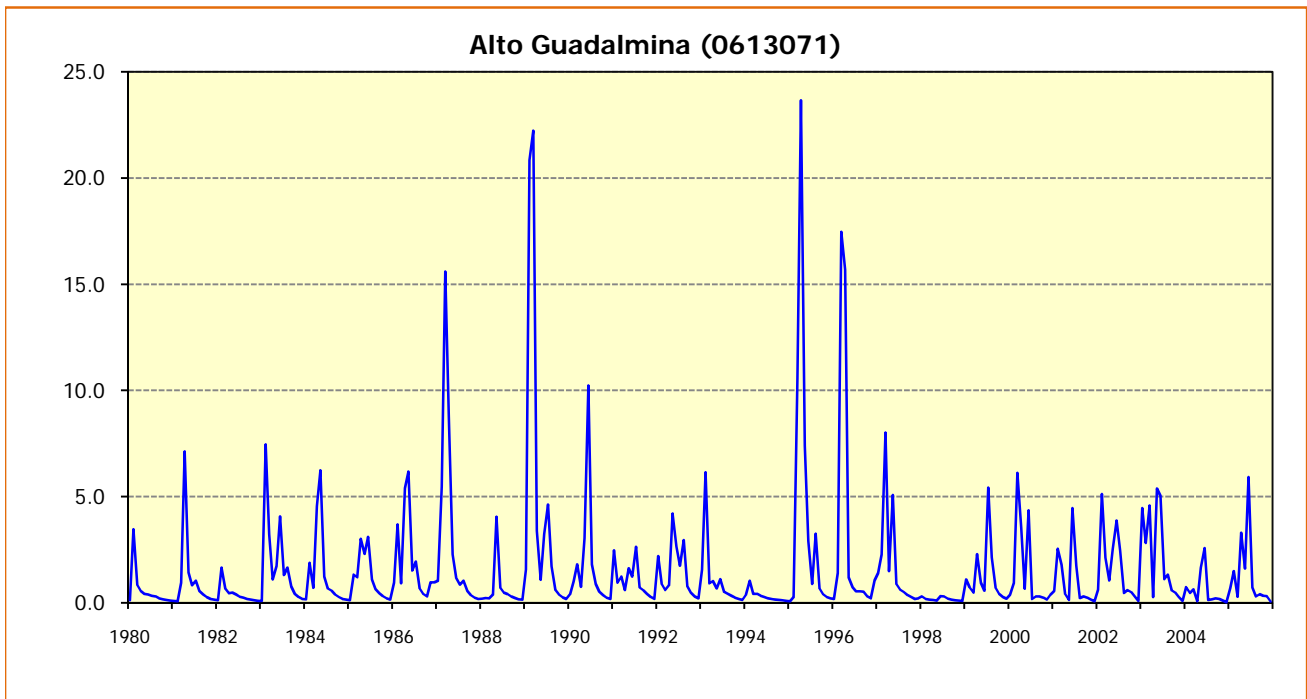
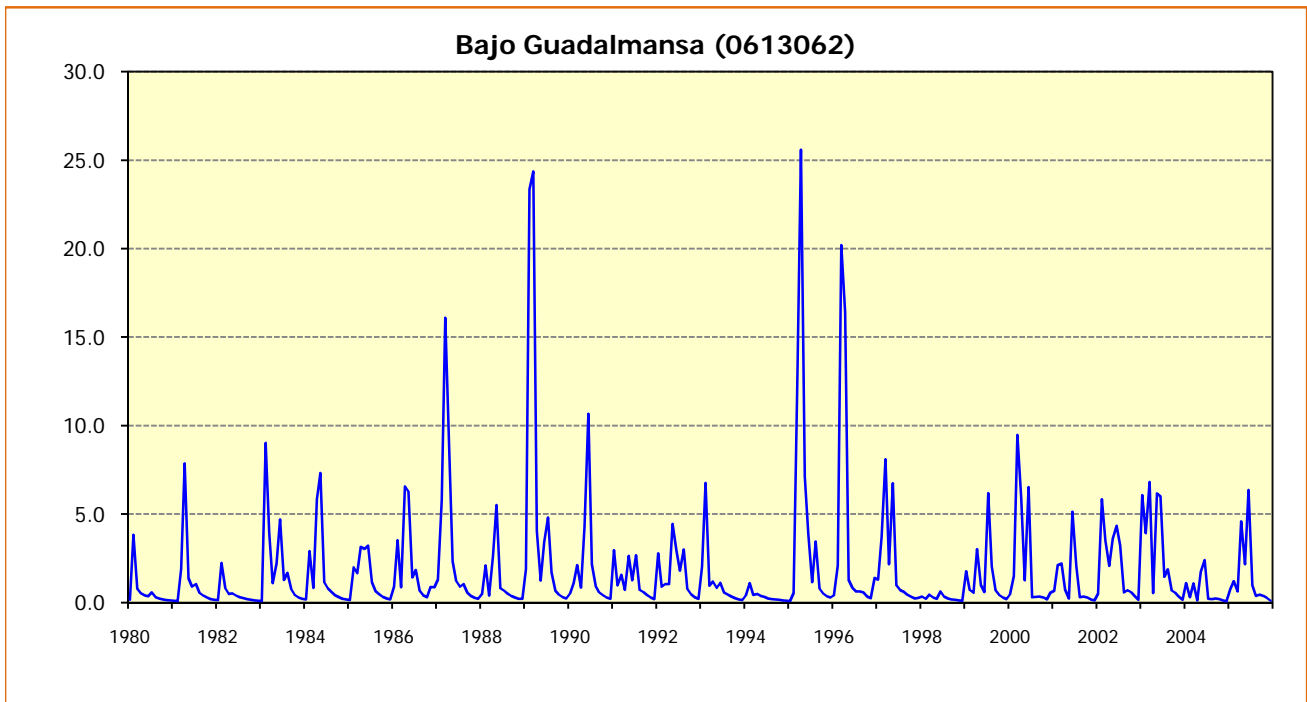


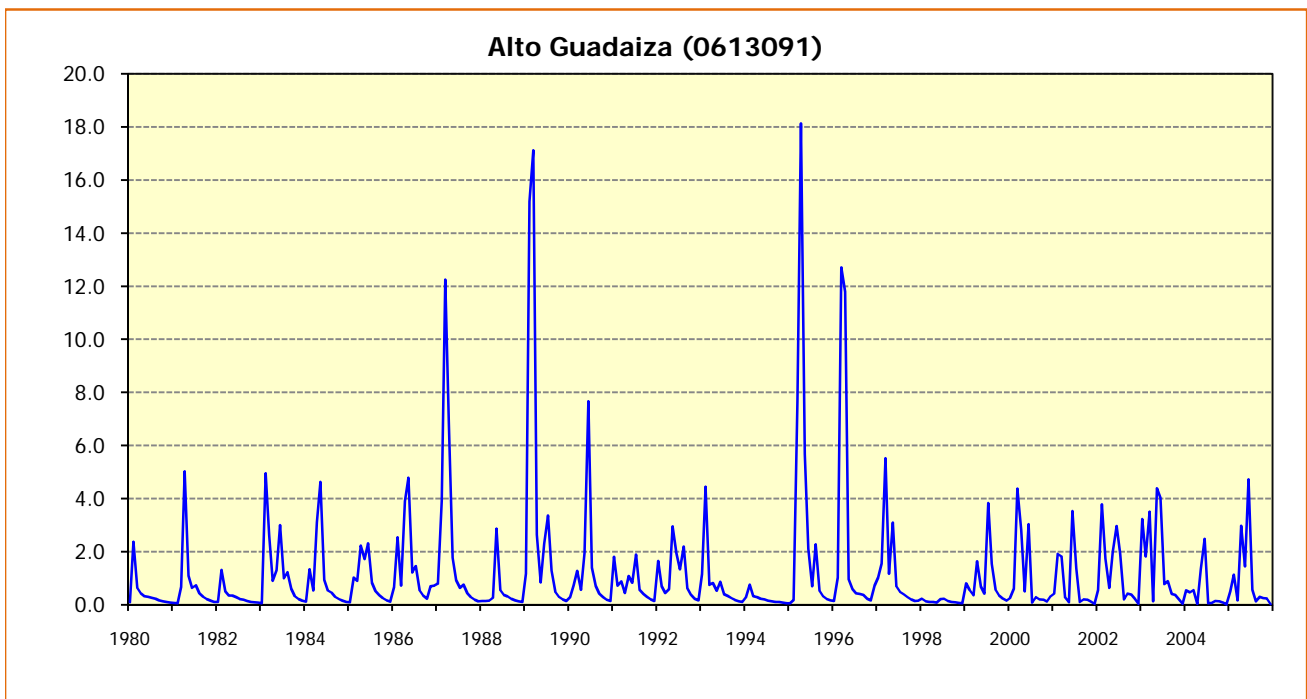
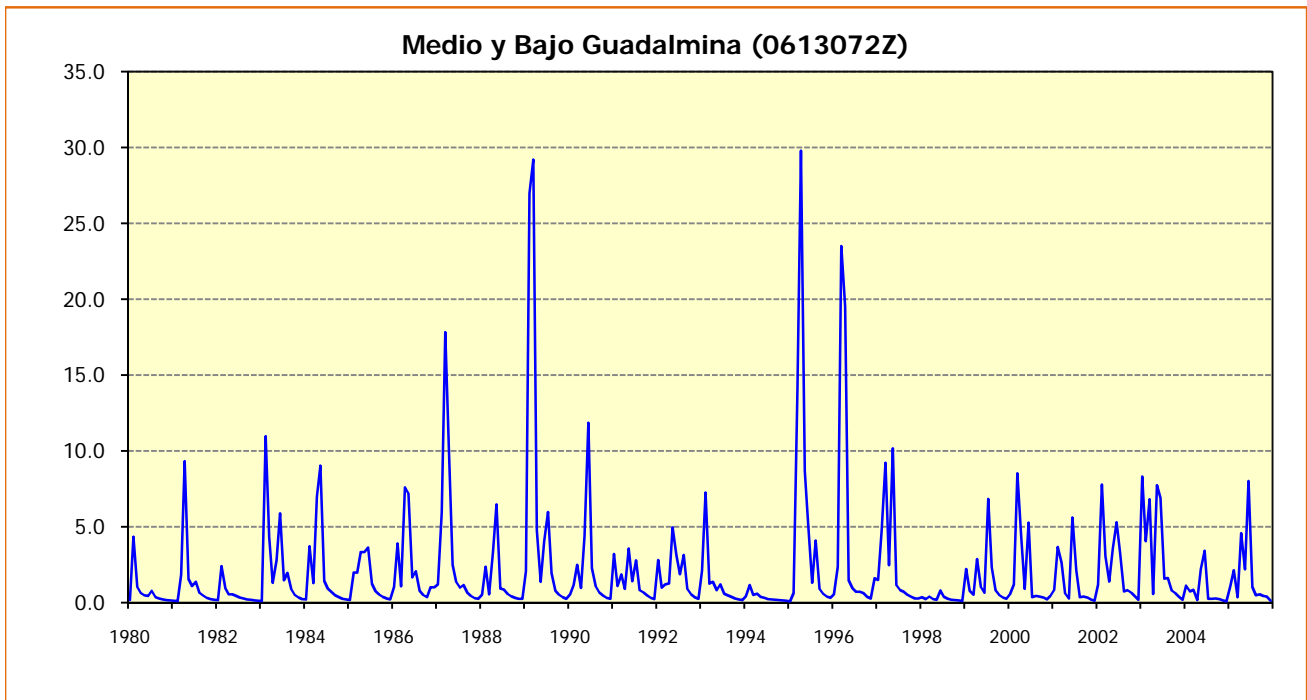
Año	Mes	Bajo Verde de Marbella (0613140)	Real (0613150)	Alto y Medio Fuengirola (0613160)	Bajo Fuengirola (0613170)
2005	11	1.69	0.18	0.67	0.77
2005	12	1.28	0.13	0.17	0.20
2006	1	12.95	2.96	10.19	11.04
2006	2	8.58	1.26	2.31	2.54
2006	3	17.19	1.97	4.34	4.66
2006	4	6.72	0.44	0.69	0.80
2006	5	3.23	0.24	0.24	0.28
2006	6	1.50	0.18	0.14	0.16
2006	7	1.02	0.14	0.10	0.11
2006	8	0.91	0.12	0.09	0.10
2006	9	0.63	0.09	0.05	0.06
<b>Media Anual 1940/41-2005/06</b>		<b>72.29</b>	<b>7.60</b>	<b>21.55</b>	<b>23.58</b>
<b>Media Anual 1980/81-2005/06</b>		<b>69.25</b>	<b>7.69</b>	<b>22.44</b>	<b>24.66</b>

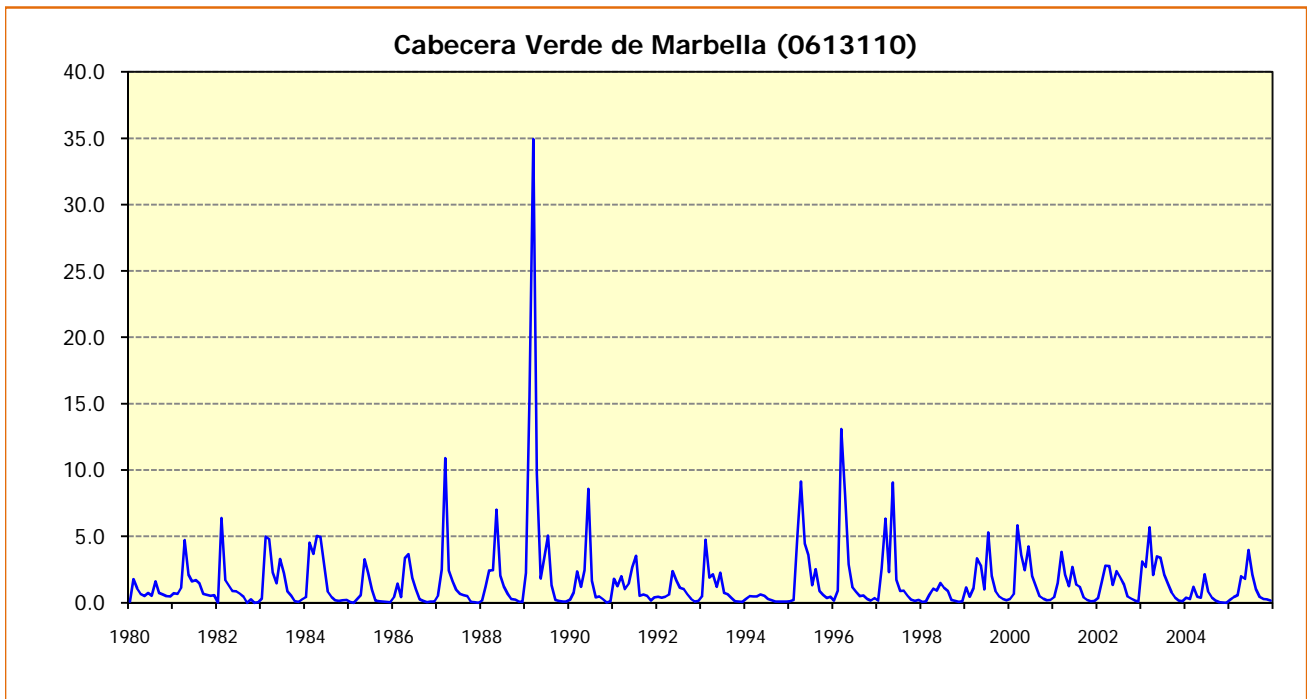
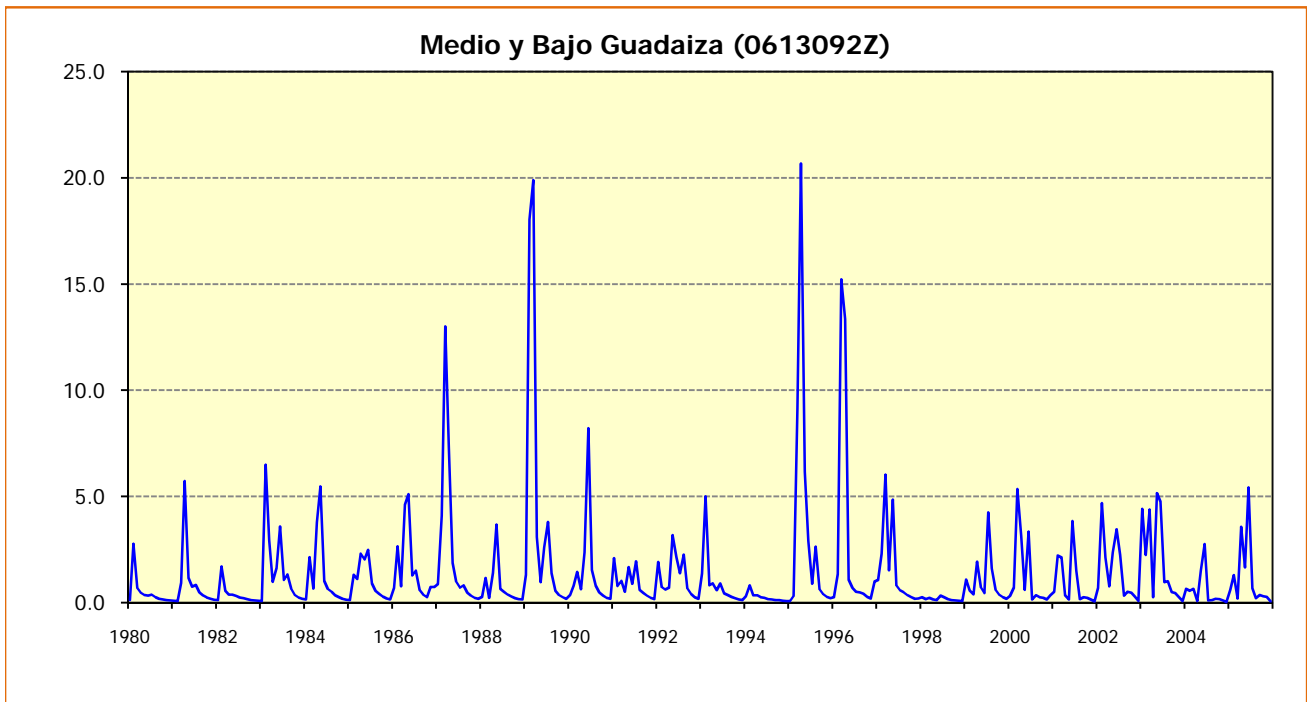


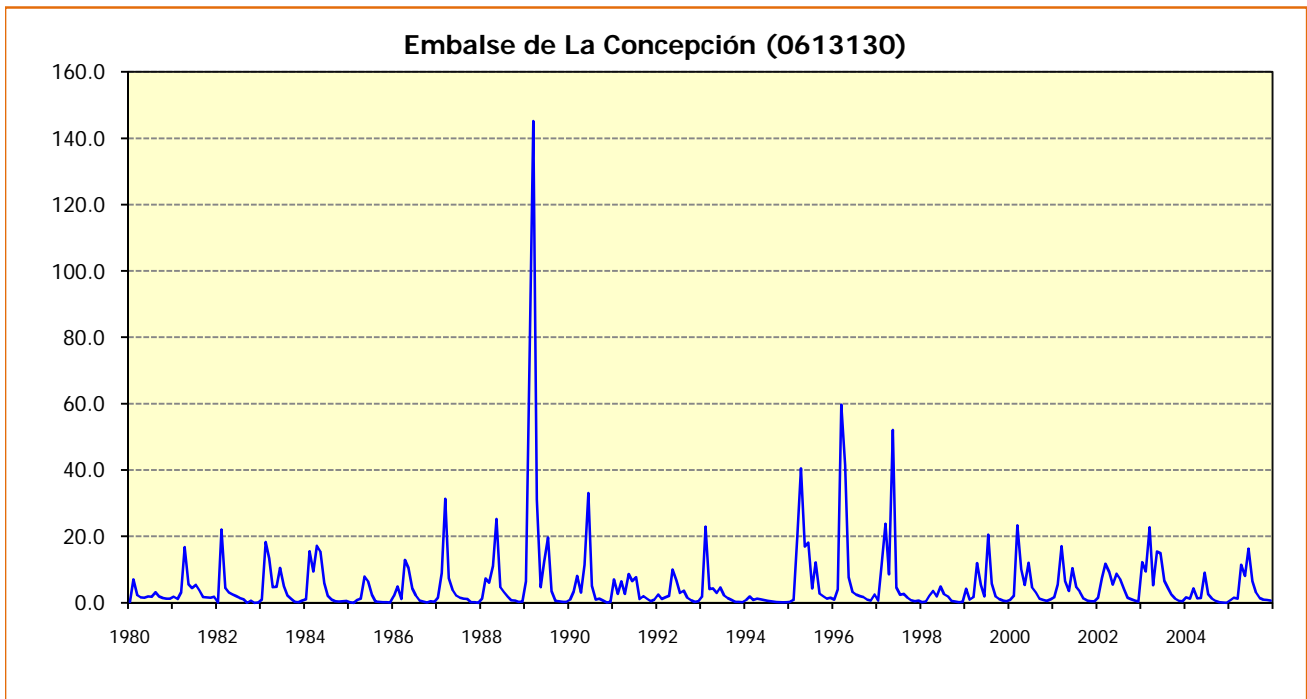
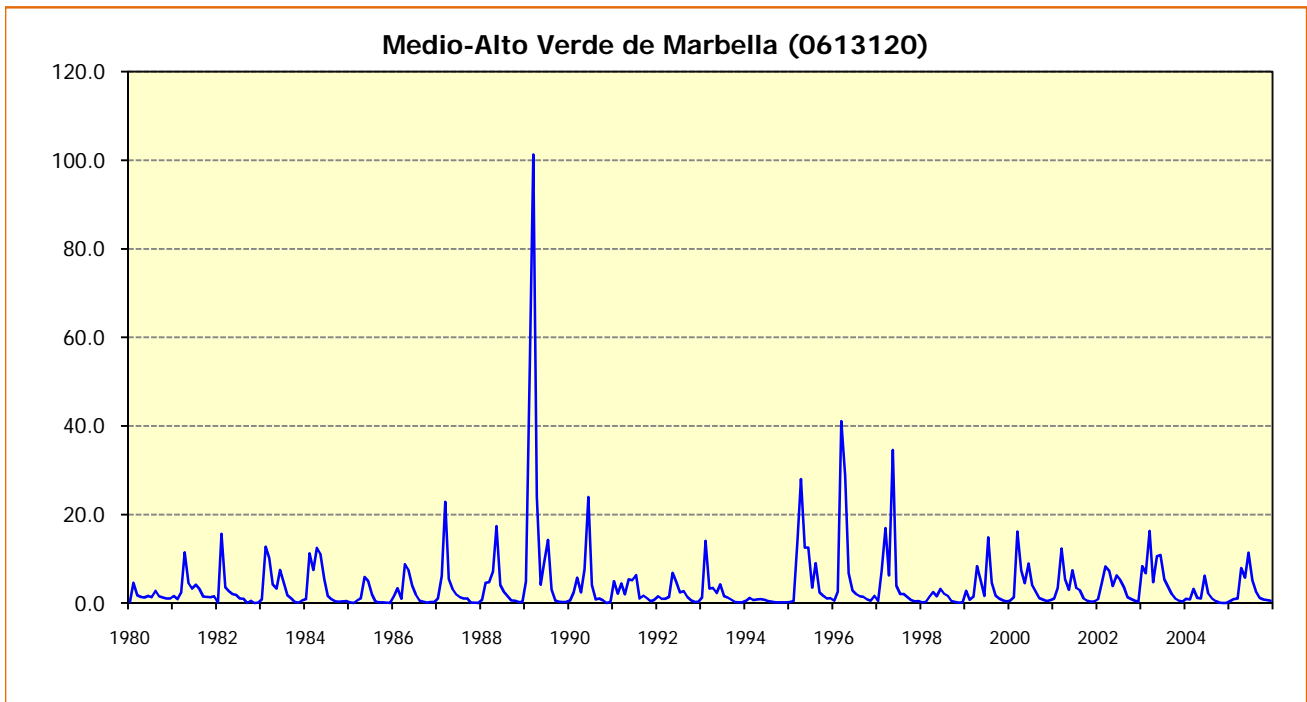




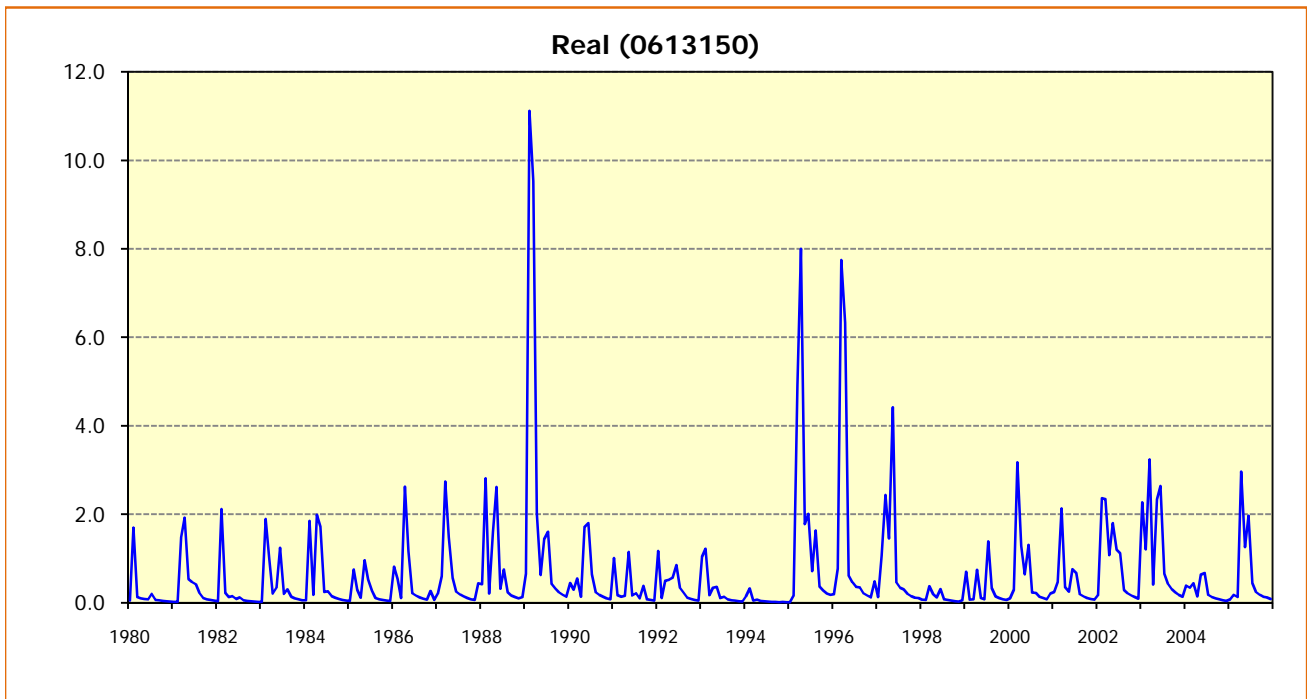
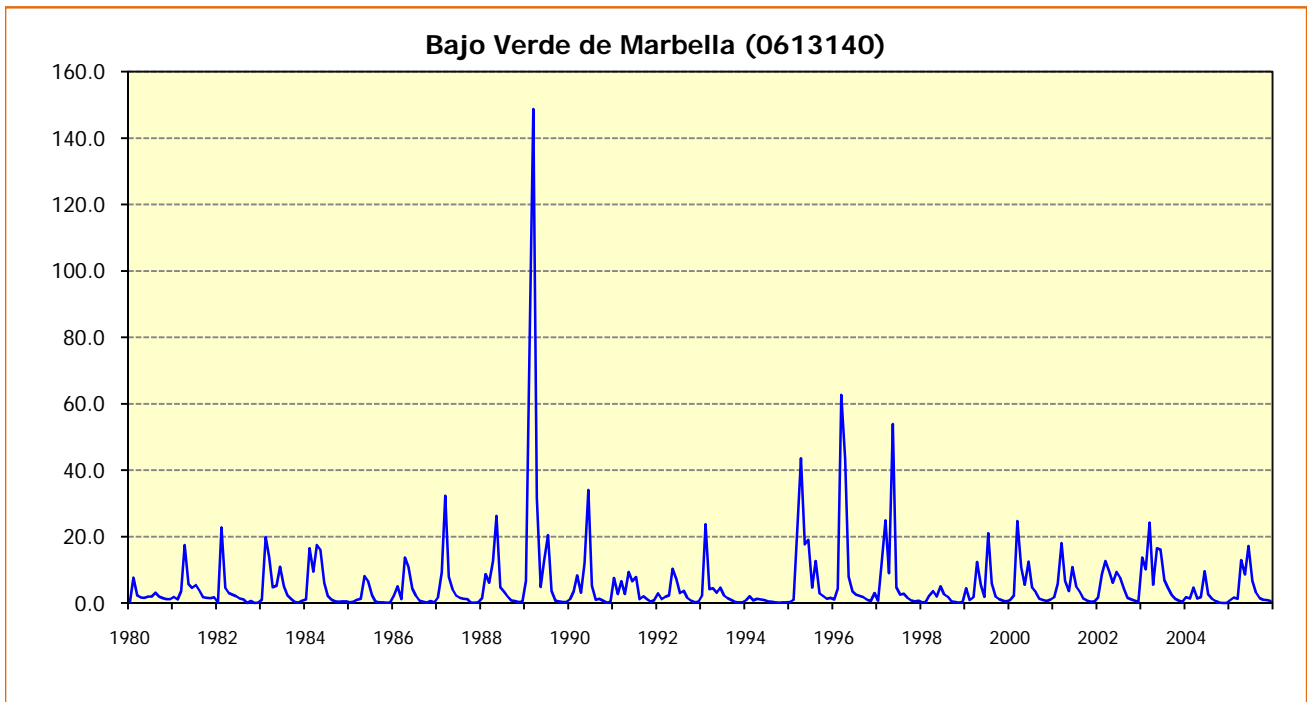


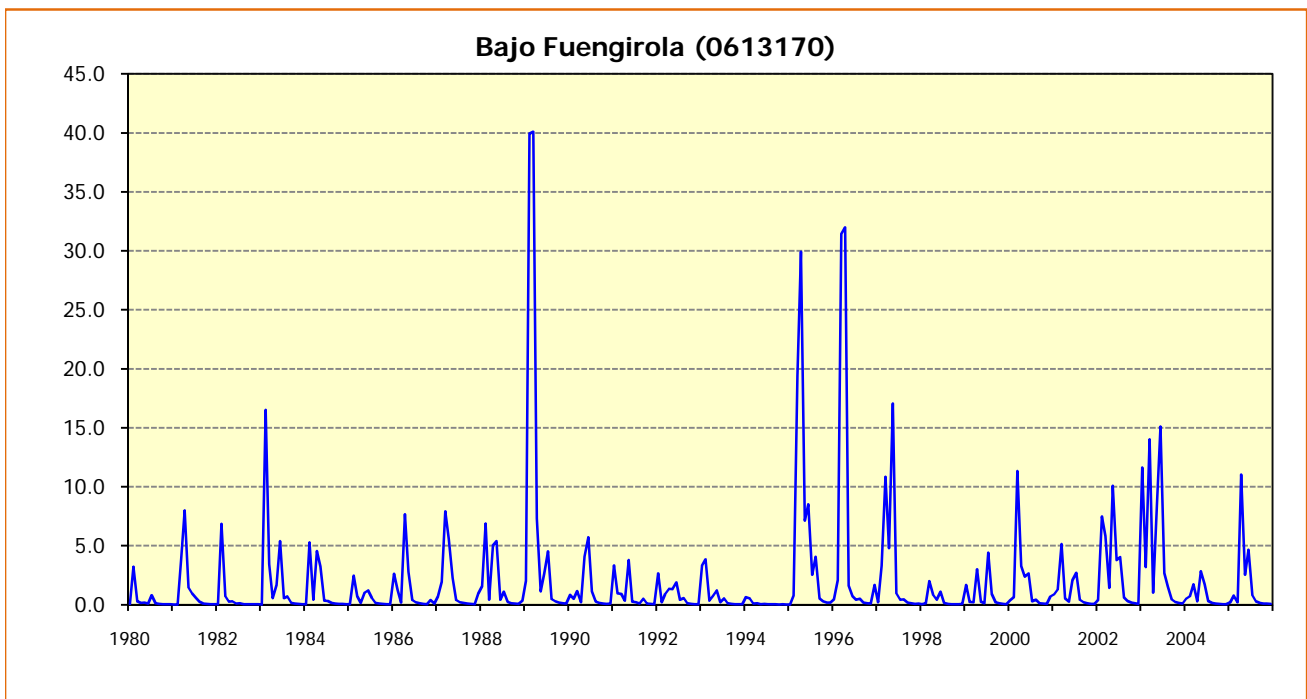
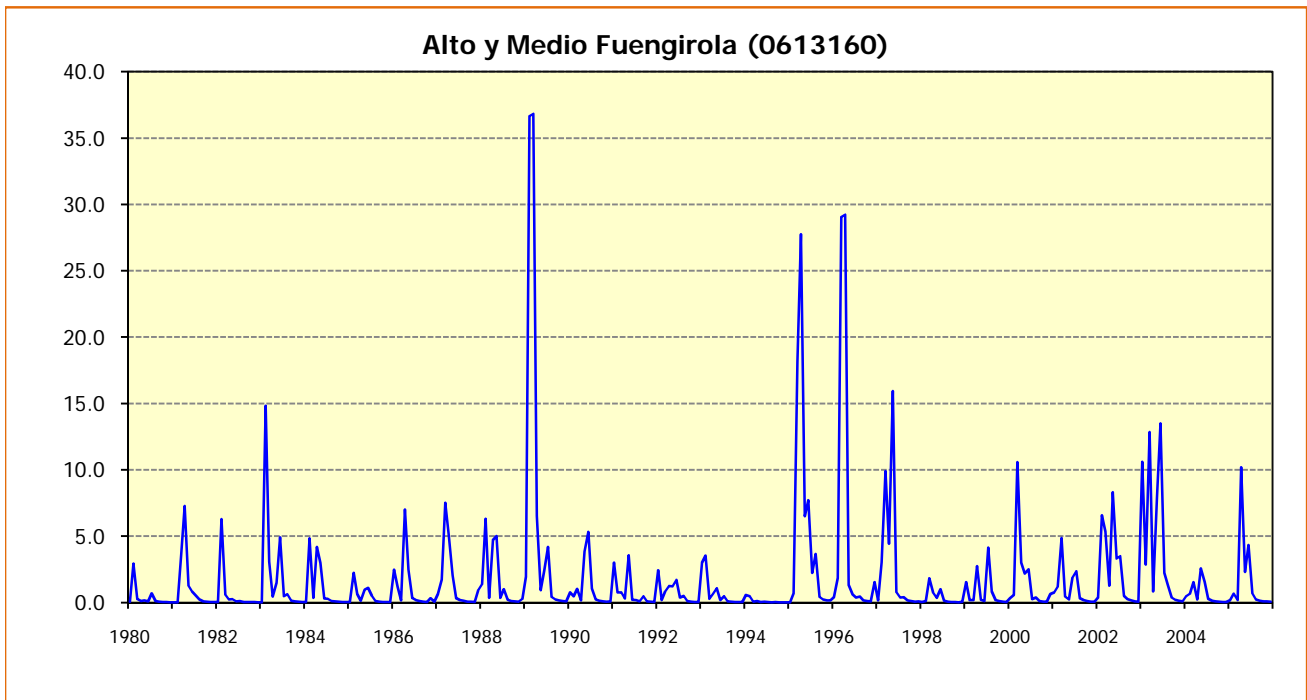












2.1.4. SUBSISTEMA I-4. Cuencas de los ríos Guadalhorce y Guadalmedina

Año	Mes	Canal de la Laguna Herrera (0614010)	Cabecera del Guadalhorce (0614021A)	Alto Guadalhorce (0614021B)	Marín (Alto Guadalhorce) (0614021C)	La Villa (0614022)	Embalse de Guadalhorce (0614030)	Serrato (0614040A)
1940	10	0.86	1.38	9.53	0.79	0.56	9.84	1.65
1940	11	0.24	1.58	8.81	1.13	0.41	8.97	0.60
1940	12	0.17	0.70	3.51	0.47	0.23	3.64	0.24
1941	1	5.57	9.26	77.41	14.66	2.41	78.12	7.32
1941	2	7.95	8.66	78.59	15.74	2.39	81.60	6.93
1941	3	3.36	2.49	22.96	3.35	0.98	24.08	2.67
1941	4	2.71	2.93	25.42	4.43	0.94	26.48	2.47
1941	5	1.21	2.10	15.13	2.94	0.51	15.70	0.69
1941	6	0.63	0.97	5.83	1.07	0.25	6.20	0.12
1941	7	0.37	0.63	3.41	0.71	0.14	3.65	0.04
1941	8	0.23	0.43	2.16	0.50	0.08	2.33	0.03
1941	9	0.16	0.50	2.30	0.40	0.12	2.43	0.05
1941	10	0.12	0.42	1.80	0.32	0.08	1.90	0.04
1941	11	0.22	0.89	5.06	0.50	0.34	5.21	0.59
1941	12	0.15	0.83	4.24	0.45	0.31	4.35	0.27
1942	1	0.14	1.69	7.71	0.94	0.36	7.80	0.23
1942	2	0.15	1.58	7.82	1.08	0.40	7.94	0.82
1942	3	0.22	4.42	25.82	5.31	0.75	26.01	1.28
1942	4	0.24	2.41	14.59	3.08	0.51	14.79	1.05
1942	5	0.18	0.91	4.25	0.85	0.25	4.38	0.48
1942	6	0.14	0.55	2.53	0.57	0.14	2.63	0.11
1942	7	0.11	0.36	1.65	0.39	0.08	1.73	0.03
1942	8	0.12	0.25	1.24	0.28	0.05	1.33	0.05
1942	9	0.12	0.31	1.57	0.24	0.10	1.65	0.07
1942	10	0.25	1.83	10.71	1.23	0.59	11.23	1.84
1942	11	0.31	2.33	15.44	2.10	0.95	15.66	1.50
1942	12	0.41	2.91	18.24	3.12	0.94	18.65	2.64
1943	1	0.47	3.03	19.63	3.81	0.85	20.40	5.91
1943	2	0.34	1.55	8.85	1.58	0.47	9.15	1.66
1943	3	0.59	3.63	23.65	4.65	0.92	24.50	4.61
1943	4	0.72	1.82	12.88	2.34	0.67	13.79	2.50
1943	5	0.35	0.81	4.60	0.84	0.30	4.88	0.74
1943	6	0.21	0.49	2.68	0.57	0.16	2.87	0.12
1943	7	0.15	0.33	1.70	0.40	0.09	1.85	0.03
1943	8	0.13	0.23	1.24	0.29	0.06	1.37	0.05
1943	9	0.13	0.35	1.56	0.25	0.06	1.68	0.08
1943	10	0.12	0.30	1.47	0.22	0.06	1.58	0.16
1943	11	0.11	0.30	1.74	0.20	0.10	1.83	0.16
1943	12	1.47	7.78	44.83	7.88	1.73	49.71	5.32
1944	1	0.61	1.11	6.80	0.95	0.42	7.23	1.16
1944	2	0.39	2.02	10.36	1.43	0.45	11.20	2.14
1944	3	0.28	1.92	9.74	1.65	0.35	10.15	1.45
1944	4	0.20	1.23	6.10	1.10	0.25	6.35	1.35
1944	5	0.15	0.76	3.71	0.68	0.20	3.94	0.46
1944	6	0.12	0.44	2.06	0.42	0.11	2.22	0.17
1944	7	0.10	0.29	1.35	0.30	0.06	1.47	0.05
1944	8	0.10	0.20	1.03	0.22	0.04	1.22	0.08
1944	9	0.10	0.17	0.93	0.17	0.06	1.05	0.04

Año	Mes	Canal de la Laguna Herrera (0614010)	Cabecera del Guadalhorce (0614021A)	Alto Guadalhorce (0614021B)	Marín (Alto Guadalhorce) (0614021C)	La Villa (0614022)	Embalse de Guadalhorce (0614030)	Serrato (0614040A)
1944	10	0.08	0.19	0.98	0.16	0.08	1.09	0.69
1944	11	0.08	0.39	1.62	0.21	0.09	1.81	0.98
1944	12	0.10	0.66	2.54	0.38	0.21	2.89	1.88
1945	1	0.14	1.13	5.87	0.91	0.29	6.62	2.55
1945	2	0.13	0.41	2.20	0.35	0.18	2.40	0.83
1945	3	0.11	0.38	1.76	0.29	0.15	1.93	0.61
1945	4	0.09	0.21	1.12	0.20	0.09	1.25	0.18
1945	5	0.07	0.14	0.77	0.15	0.05	0.87	0.04
1945	6	0.07	0.11	0.61	0.11	0.04	0.70	0.03
1945	7	0.08	0.08	0.53	0.09	0.03	0.61	0.03
1945	8	0.08	0.07	0.47	0.07	0.02	0.54	0.03
1945	9	0.06	0.05	0.38	0.05	0.02	0.44	0.02
1945	10	0.05	0.07	0.37	0.05	0.02	0.42	0.06
1945	11	0.06	0.27	1.08	0.14	0.08	1.27	0.66
1945	12	0.19	1.54	7.19	1.38	0.32	8.08	3.68
1946	1	0.20	1.01	4.42	0.76	0.27	5.08	1.17
1946	2	0.14	0.49	2.25	0.41	0.15	2.48	0.73
1946	3	0.20	2.85	11.87	2.87	0.35	12.78	3.14
1946	4	0.39	2.66	15.66	3.66	0.62	18.00	3.71
1946	5	0.37	1.60	9.09	2.32	0.35	10.16	2.30
1946	6	0.26	0.65	3.46	0.74	0.20	3.82	0.43
1946	7	0.17	0.43	2.14	0.50	0.11	2.40	0.05
1946	8	0.14	0.30	1.50	0.35	0.07	1.71	0.05
1946	9	0.11	0.21	1.06	0.25	0.04	1.23	0.03
1946	10	0.08	0.17	0.79	0.19	0.03	0.93	0.06
1946	11	0.24	0.99	7.40	0.69	0.47	9.06	0.73
1946	12	0.17	0.82	3.66	0.42	0.21	3.90	0.42
1947	1	1.20	2.42	21.81	3.08	1.32	25.46	2.40
1947	2	5.47	8.25	64.35	11.37	2.32	72.26	8.25
1947	3	3.78	4.14	34.50	5.83	1.43	40.04	6.28
1947	4	1.47	1.10	9.81	1.28	0.58	10.74	0.82
1947	5	0.78	0.73	5.48	0.84	0.31	6.07	0.07
1947	6	0.43	0.49	3.21	0.58	0.17	3.59	0.03
1947	7	0.26	0.34	1.99	0.40	0.09	2.26	0.03
1947	8	0.18	0.25	1.38	0.29	0.06	1.59	0.04
1947	9	0.14	0.19	1.02	0.21	0.04	1.23	0.04
1947	10	0.10	0.38	1.53	0.25	0.06	1.77	0.09
1947	11	0.08	0.26	1.17	0.21	0.08	1.37	0.23
1947	12	0.16	1.87	8.09	1.26	0.28	8.71	1.31
1948	1	1.40	2.19	25.60	5.79	1.16	26.99	4.91
1948	2	0.72	1.75	11.91	2.17	0.74	13.55	3.20
1948	3	0.44	0.67	4.76	0.75	0.41	5.23	0.73
1948	4	0.43	0.83	7.65	1.43	0.69	9.42	1.49
1948	5	0.59	0.69	8.27	1.77	0.49	12.11	1.57
1948	6	0.41	0.41	3.19	0.46	0.25	3.66	0.33
1948	7	0.24	0.28	1.88	0.30	0.14	2.22	0.04
1948	8	0.17	0.21	1.27	0.22	0.08	1.52	0.04
1948	9	0.12	0.15	0.89	0.16	0.05	1.08	0.02
1948	10	0.10	0.20	1.23	0.17	0.10	1.53	0.15

Apéndice II.2. SERIES DE APORTACIONES POR MASA DE AGUA

PLAN HIDROLÓGICO DE LA DEMARCACIÓN HIDROGRÁFICA DE LAS CUENCAS MEDITERRÁNEAS ANDALUZAS

Año	Mes	Canal de la Laguna Herrera (0614010)	Cabecera del Guadalhorce (0614021A)	Alto Guadalhorce (0614021B)	Marín (Alto Guadalhorce) (0614021C)	La Villa (0614022)	Embalse de Guadalhorce (0614030)	Serrato (0614040A)
1948	11	0.09	0.13	0.84	0.13	0.08	1.00	0.06
1948	12	0.10	0.51	2.68	0.30	0.34	2.91	0.61
1949	1	0.13	0.39	2.48	0.30	0.38	2.79	0.40
1949	2	0.13	0.25	1.67	0.21	0.24	1.87	0.26
1949	3	0.15	0.25	2.20	0.17	0.38	2.69	1.06
1949	4	0.17	0.32	2.47	0.17	0.45	2.95	0.59
1949	5	0.14	0.19	1.52	0.14	0.23	1.76	0.13
1949	6	0.10	0.13	0.98	0.11	0.12	1.16	0.03
1949	7	0.09	0.10	0.74	0.09	0.07	0.89	0.03
1949	8	0.09	0.11	0.69	0.07	0.05	0.83	0.05
1949	9	0.11	1.01	3.64	0.33	0.10	4.05	0.75
1949	10	0.09	0.26	1.25	0.18	0.05	1.39	0.19
1949	11	0.11	0.68	3.41	0.30	0.28	3.61	0.19
1949	12	0.18	0.63	4.29	0.34	0.66	4.58	0.50
1950	1	0.19	0.43	2.43	0.27	0.30	2.66	0.38
1950	2	0.19	0.97	4.42	0.58	0.30	4.59	0.38
1950	3	0.15	0.57	2.47	0.37	0.15	2.60	0.46
1950	4	0.12	0.35	1.78	0.28	0.15	1.92	0.19
1950	5	0.10	0.24	1.26	0.21	0.10	1.37	0.06
1950	6	0.09	0.16	0.89	0.16	0.06	0.98	0.03
1950	7	0.08	0.12	0.69	0.12	0.04	0.76	0.03
1950	8	0.08	0.09	0.57	0.09	0.03	0.64	0.03
1950	9	0.25	0.43	3.02	0.24	0.31	4.36	0.07
1950	10	0.13	0.26	2.14	0.18	0.33	2.35	0.13
1950	11	0.10	0.25	1.82	0.16	0.30	1.97	0.10
1950	12	0.16	0.70	4.74	0.40	0.67	5.14	1.61
1951	1	0.75	1.71	14.02	1.81	1.35	15.60	2.98
1951	2	0.82	2.35	16.71	2.57	1.36	17.74	3.81
1951	3	1.06	2.27	16.32	2.67	1.13	17.32	4.04
1951	4	0.51	1.16	7.25	1.28	0.59	7.70	0.89
1951	5	0.31	0.77	4.64	0.84	0.40	4.97	0.17
1951	6	0.21	0.44	2.53	0.46	0.21	2.77	0.05
1951	7	0.14	0.30	1.62	0.32	0.12	1.80	0.03
1951	8	0.11	0.21	1.10	0.23	0.07	1.24	0.03
1951	9	0.12	0.58	2.82	0.36	0.20	2.97	0.05
1951	10	0.09	0.31	1.56	0.24	0.15	1.67	0.04
1951	11	1.05	4.03	29.11	3.56	1.30	30.41	3.51
1951	12	0.49	1.22	7.49	0.94	0.77	7.88	3.22
1952	1	0.92	1.54	10.60	1.60	0.92	11.10	1.86
1952	2	0.59	0.88	5.74	0.77	0.62	6.08	0.67
1952	3	0.90	1.39	10.12	1.34	0.94	10.83	2.55
1952	4	0.90	1.23	11.00	1.42	0.92	11.74	0.81
1952	5	0.57	1.15	9.59	1.68	0.81	10.52	1.50
1952	6	0.35	0.50	3.58	0.54	0.34	3.94	0.32
1952	7	0.22	0.33	2.17	0.37	0.19	2.43	0.05
1952	8	0.17	0.28	1.74	0.28	0.15	1.94	0.07
1952	9	0.12	0.19	1.11	0.20	0.08	1.27	0.04
1952	10	0.10	0.52	2.65	0.29	0.30	2.87	0.03
1952	11	0.09	0.44	2.44	0.26	0.30	2.62	0.13

Año	Mes	Canal de la Laguna Herrera (0614010)	Cabecera del Guadalhorce (0614021A)	Alto Guadalhorce (0614021B)	Marín (Alto Guadalhorce) (0614021C)	La Villa (0614022)	Embalse de Guadalhorce (0614030)	Serrato (0614040A)
1952	12	0.14	2.02	11.24	2.02	0.66	11.49	0.63
1953	1	0.15	1.04	5.07	0.87	0.56	5.25	0.47
1953	2	0.14	0.96	5.61	0.80	0.79	6.01	1.05
1953	3	0.23	1.39	11.72	1.17	1.42	15.15	5.29
1953	4	0.23	0.55	3.95	0.48	0.59	4.40	1.34
1953	5	0.16	0.34	2.32	0.33	0.31	2.63	0.19
1953	6	0.11	0.22	1.45	0.23	0.17	1.69	0.03
1953	7	0.10	0.15	1.00	0.17	0.10	1.19	0.03
1953	8	0.10	0.11	0.79	0.13	0.06	0.95	0.04
1953	9	0.08	0.09	0.64	0.10	0.05	0.76	0.02
1953	10	0.08	0.65	3.27	0.22	0.25	3.43	0.27
1953	11	0.08	0.60	2.51	0.24	0.26	2.67	0.97
1953	12	0.14	1.61	8.65	0.65	1.00	9.77	2.23
1954	1	0.15	0.75	4.23	0.44	0.62	4.51	0.75
1954	2	0.19	1.29	6.73	1.14	0.60	7.01	0.71
1954	3	1.13	3.57	25.46	4.53	1.46	27.35	4.04
1954	4	0.55	1.22	9.83	1.77	0.72	10.29	0.83
1954	5	0.32	0.56	3.81	0.67	0.35	4.12	0.11
1954	6	0.19	0.36	2.26	0.45	0.19	2.48	0.03
1954	7	0.13	0.25	1.45	0.31	0.11	1.61	0.02
1954	8	0.10	0.17	1.01	0.22	0.07	1.14	0.03
1954	9	0.08	0.13	0.72	0.16	0.04	0.82	0.02
1954	10	0.07	0.10	0.67	0.12	0.08	0.75	0.02
1954	11	0.09	0.60	3.54	0.43	0.29	3.64	0.34
1954	12	0.11	0.92	5.10	0.48	0.66	5.24	0.44
1955	1	0.49	5.48	41.01	5.24	1.96	42.84	4.38
1955	2	2.94	6.81	66.46	9.27	2.93	70.52	7.22
1955	3	1.62	2.28	26.51	3.49	1.53	29.07	3.98
1955	4	1.06	1.41	11.62	1.51	1.11	12.32	0.92
1955	5	0.55	0.77	5.53	0.77	0.54	6.01	0.15
1955	6	0.31	0.50	3.30	0.53	0.32	3.63	0.06
1955	7	0.20	0.34	2.06	0.37	0.17	2.29	0.04
1955	8	0.15	0.24	1.39	0.27	0.10	1.57	0.04
1955	9	0.11	0.18	1.02	0.20	0.07	1.16	0.03
1955	10	0.32	2.75	18.97	1.85	1.36	20.40	2.63
1955	11	0.29	1.16	7.47	0.84	0.73	8.04	1.78
1955	12	0.29	1.88	11.82	2.03	0.81	12.15	1.12
1956	1	0.26	1.40	8.10	1.09	0.85	8.44	2.04
1956	2	0.27	1.88	12.41	1.82	1.00	13.35	3.55
1956	3	0.94	6.36	40.62	9.02	1.39	42.21	5.06
1956	4	2.90	3.92	40.99	7.39	2.34	43.17	4.76
1956	5	1.10	1.09	8.99	1.31	0.65	9.65	0.61
1956	6	0.59	0.66	4.91	0.83	0.34	5.32	0.06
1956	7	0.34	0.46	3.01	0.57	0.23	3.28	0.03
1956	8	0.22	0.32	1.97	0.40	0.13	2.17	0.22
1956	9	0.15	0.29	1.65	0.30	0.12	1.82	0.13
1956	10	0.11	0.29	1.76	0.24	0.26	1.88	0.10
1956	11	0.15	0.47	4.46	0.32	0.65	5.05	0.24
1956	12	0.15	0.36	3.12	0.28	0.59	3.30	0.25

Apéndice II.2. SERIES DE APORTACIONES POR MASA DE AGUA

PLAN HIDROLÓGICO DE LA DEMARCACIÓN HIDROGRÁFICA DE LAS CUENCAS MEDITERRÁNEAS ANDALUZAS

Año	Mes	Canal de la Laguna Herrera (0614010)	Cabecera del Guadalhorce (0614021A)	Alto Guadalhorce (0614021B)	Marín (Alto Guadalhorce) (0614021C)	La Villa (0614022)	Embalse de Guadalhorce (0614030)	Serrato (0614040A)
1957	1	0.13	0.37	3.44	0.24	0.79	3.75	0.32
1957	2	0.12	0.37	2.47	0.22	0.51	2.62	0.25
1957	3	0.11	0.53	2.88	0.22	0.44	3.02	0.17
1957	4	0.16	3.22	15.70	1.55	1.06	16.47	1.33
1957	5	0.21	2.02	11.48	1.79	0.80	11.96	1.09
1957	6	0.18	0.60	3.42	0.55	0.34	3.65	0.23
1957	7	0.14	0.38	2.11	0.38	0.19	2.29	0.05
1957	8	0.12	0.25	1.42	0.27	0.11	1.57	0.04
1957	9	0.10	0.20	1.07	0.20	0.07	1.19	0.03
1957	10	1.56	0.55	9.20	0.62	0.92	11.51	1.30
1957	11	0.73	2.50	16.61	1.77	0.71	17.35	1.17
1957	12	1.15	2.43	19.89	2.82	1.25	21.42	1.97
1958	1	0.68	1.48	10.76	2.04	0.81	11.30	0.77
1958	2	0.42	1.27	7.38	1.22	0.57	7.71	0.32
1958	3	0.41	4.30	25.28	5.28	0.78	25.70	1.30
1958	4	0.31	2.43	12.95	2.74	0.50	13.22	0.36
1958	5	0.20	0.61	3.56	0.83	0.30	3.79	0.06
1958	6	0.14	0.54	2.98	0.62	0.20	3.15	0.03
1958	7	0.11	0.29	1.62	0.42	0.11	1.76	0.03
1958	8	0.10	0.20	1.15	0.30	0.07	1.26	0.03
1958	9	0.09	0.14	0.87	0.22	0.04	0.96	0.03
1958	10	0.08	0.19	0.99	0.18	0.10	1.10	0.04
1958	11	0.08	0.15	1.24	0.15	0.19	1.33	0.06
1958	12	3.39	8.64	71.32	10.58	3.46	84.42	9.03
1959	1	1.48	2.19	16.58	2.42	1.21	17.81	2.05
1959	2	1.04	1.37	11.27	1.56	0.93	12.23	0.78
1959	3	0.71	1.36	9.19	1.50	0.77	9.87	0.89
1959	4	0.40	0.58	4.15	0.64	0.46	4.52	0.27
1959	5	0.38	1.20	9.70	1.71	0.75	11.08	1.04
1959	6	0.27	0.48	3.12	0.52	0.29	3.46	0.25
1959	7	0.18	0.32	1.93	0.35	0.16	2.18	0.04
1959	8	0.13	0.22	1.28	0.25	0.09	1.48	0.03
1959	9	0.10	0.20	0.99	0.19	0.07	1.15	0.03
1959	10	0.12	0.48	3.32	0.31	0.30	3.74	0.81
1959	11	0.16	0.98	8.46	0.63	0.56	8.89	0.97
1959	12	0.25	2.62	15.99	3.06	0.75	16.56	1.74
1960	1	0.34	2.21	15.36	3.02	0.99	16.25	2.14
1960	2	2.39	4.19	36.07	6.56	1.86	40.95	7.43
1960	3	7.47	7.62	72.61	14.48	2.71	84.89	10.05
1960	4	2.42	1.57	16.78	2.15	1.09	18.10	1.68
1960	5	1.16	1.01	8.29	1.15	0.57	9.05	0.21
1960	6	0.63	0.64	4.81	0.74	0.34	5.33	0.08
1960	7	0.36	0.44	2.84	0.51	0.18	3.18	0.04
1960	8	0.23	0.31	1.80	0.36	0.10	2.05	0.03
1960	9	0.15	0.23	1.21	0.26	0.06	1.39	0.03
1960	10	0.56	3.39	21.59	2.46	1.07	23.74	2.74
1960	11	0.41	1.53	10.61	1.20	0.62	11.06	1.07
1960	12	0.43	1.97	14.80	3.11	0.81	15.20	1.79
1961	1	0.37	1.45	9.16	2.07	0.67	9.43	0.80

Año	Mes	Canal de la Laguna Herrera (0614010)	Cabecera del Guadalhorce (0614021A)	Alto Guadalhorce (0614021B)	Marín (Alto Guadalhorce) (0614021C)	La Villa (0614022)	Embalse de Guadalhorce (0614030)	Serrato (0614040A)
1961	2	0.25	0.61	3.71	0.64	0.39	3.92	0.21
1961	3	0.19	0.60	4.00	0.46	0.57	4.34	0.58
1961	4	0.16	0.76	4.43	0.48	0.40	4.63	0.22
1961	5	0.21	1.33	9.48	0.91	0.49	9.73	0.87
1961	6	0.16	0.46	2.53	0.36	0.22	2.71	0.24
1961	7	0.14	0.30	1.66	0.26	0.13	1.81	0.05
1961	8	0.12	0.20	1.19	0.19	0.08	1.31	0.04
1961	9	0.12	0.18	1.37	0.16	0.12	1.50	0.05
1961	10	0.10	0.17	1.25	0.13	0.13	1.35	0.04
1961	11	1.25	4.98	46.93	5.53	2.06	57.39	8.84
1961	12	2.45	4.72	43.65	6.08	2.19	48.73	5.49
1962	1	1.58	2.01	18.09	2.63	1.49	20.29	2.69
1962	2	0.92	1.10	8.51	1.10	0.79	9.24	0.99
1962	3	3.08	8.53	50.56	9.74	1.96	58.08	6.21
1962	4	2.90	2.49	24.79	3.47	1.45	30.83	4.85
1962	5	1.21	1.51	11.27	1.64	0.70	12.23	0.74
1962	6	0.65	0.82	5.61	0.86	0.39	6.17	0.10
1962	7	0.37	0.50	3.28	0.60	0.21	3.66	0.04
1962	8	0.25	0.34	2.13	0.42	0.12	2.41	0.05
1962	9	0.18	0.24	1.46	0.30	0.07	1.68	0.04
1962	10	0.61	2.09	15.41	1.73	0.92	16.23	1.58
1962	11	0.59	2.13	17.06	2.88	0.76	18.20	1.86
1962	12	4.25	4.94	52.42	7.53	2.61	64.12	7.53
1963	1	7.75	9.72	102.09	14.38	4.19	118.49	11.79
1963	2	13.37	7.45	87.07	12.60	4.25	101.26	9.95
1963	3	4.73	2.08	26.22	2.23	1.71	31.71	2.82
1963	4	3.34	1.93	19.67	2.11	1.43	22.77	2.28
1963	5	2.03	1.32	15.51	1.88	0.99	17.78	0.88
1963	6	1.03	0.87	7.12	0.86	0.47	7.86	0.18
1963	7	0.56	0.54	3.95	0.57	0.25	4.43	0.04
1963	8	0.33	0.38	2.40	0.40	0.14	2.73	0.03
1963	9	0.21	0.61	2.28	0.36	0.13	2.62	0.03
1963	10	0.14	0.30	1.53	0.27	0.11	1.73	0.04
1963	11	0.60	4.83	29.40	2.98	1.42	31.51	2.52
1963	12	4.86	9.89	94.55	13.36	4.16	119.18	12.58
1964	1	1.99	1.49	15.35	1.48	1.42	16.63	1.79
1964	2	3.22	3.19	29.12	4.08	2.30	32.29	3.44
1964	3	2.11	2.61	24.61	3.83	1.55	26.20	2.45
1964	4	0.93	1.41	10.20	1.50	0.77	10.86	0.62
1964	5	0.50	0.77	4.85	0.76	0.39	5.27	0.11
1964	6	0.30	0.55	3.18	0.53	0.28	3.47	0.07
1964	7	0.20	0.38	2.04	0.38	0.15	2.26	0.04
1964	8	0.15	0.27	1.39	0.28	0.09	1.56	0.04
1964	9	0.12	0.20	0.99	0.20	0.05	1.13	0.03
1964	10	0.10	0.15	0.81	0.15	0.07	0.92	0.03
1964	11	0.11	0.77	5.21	0.42	0.37	5.50	0.58
1964	12	0.23	1.70	14.09	0.80	1.06	16.11	2.94
1965	1	0.35	3.65	19.96	2.85	1.31	20.75	4.49
1965	2	0.71	1.07	8.44	0.90	0.83	9.21	3.11





Apéndice II.2. SERIES DE APORTACIONES POR MASA DE AGUA

PLAN HIDROLÓGICO DE LA DEMARCACIÓN HIDROGRÁFICA DE LAS CUENCAS MEDITERRÁNEAS ANDALUZAS

Año	Mes	Canal de la Laguna Herrera (0614010)	Cabecera del Guadalhorce (0614021A)	Alto Guadalhorce (0614021B)	Marín (Alto Guadalhorce) (0614021C)	La Villa (0614022)	Embalse de Guadalhorce (0614030)	Serrato (0614040A)
1965	3	0.51	1.72	12.05	1.62	0.90	12.86	2.49
1965	4	1.24	0.81	6.82	0.66	0.75	7.25	0.88
1965	5	0.32	0.44	3.24	0.42	0.34	3.55	0.18
1965	6	0.20	0.28	1.95	0.29	0.18	2.16	0.03
1965	7	0.13	0.19	1.22	0.21	0.10	1.38	0.02
1965	8	0.10	0.14	0.83	0.15	0.06	0.96	0.02
1965	9	0.10	0.99	3.23	0.29	0.15	3.42	0.59
1965	10	0.14	1.05	6.77	0.44	0.48	7.53	2.25
1965	11	0.22	2.72	19.88	1.62	0.77	20.25	1.82
1965	12	0.23	2.82	13.85	2.19	0.70	14.08	1.99
1966	1	1.22	4.35	31.29	7.27	1.23	32.20	4.10
1966	2	3.26	4.77	44.55	7.98	2.21	47.81	7.95
1966	3	1.04	1.07	8.77	1.28	0.68	9.36	1.35
1966	4	0.60	0.97	7.27	1.42	0.49	7.69	0.55
1966	5	0.34	0.54	3.44	0.64	0.25	3.70	0.17
1966	6	0.22	0.39	2.26	0.45	0.15	2.45	0.05
1966	7	0.16	0.27	1.51	0.32	0.09	1.66	0.04
1966	8	0.13	0.20	1.10	0.24	0.06	1.22	0.04
1966	9	0.11	0.18	1.10	0.19	0.09	1.23	0.05
1966	10	0.12	0.49	2.75	0.27	0.26	2.94	0.29
1966	11	0.15	0.98	4.92	0.32	0.23	5.16	1.06
1966	12	0.13	0.35	1.84	0.23	0.16	1.98	0.42
1967	1	0.14	0.69	5.27	0.32	0.40	5.45	1.06
1967	2	0.36	1.65	14.34	0.93	1.27	15.70	3.52
1967	3	0.30	0.57	4.11	0.39	0.43	4.39	0.91
1967	4	0.19	0.42	2.76	0.30	0.28	2.97	0.30
1967	5	0.13	0.27	1.72	0.20	0.19	1.87	0.11
1967	6	0.11	0.31	1.74	0.18	0.17	1.88	0.09
1967	7	0.10	0.19	1.11	0.13	0.10	1.22	0.05
1967	8	0.09	0.13	0.81	0.10	0.06	0.90	0.03
1967	9	0.08	0.09	0.59	0.08	0.04	0.66	0.02
1967	10	0.08	0.15	1.46	0.07	0.18	1.70	0.63
1967	11	3.28	3.14	32.16	3.45	1.54	36.71	2.72
1967	12	0.94	0.68	6.86	0.58	0.57	7.48	0.72
1968	1	0.52	0.39	3.68	0.35	0.30	4.06	0.12
1968	2	4.26	4.80	39.21	4.30	2.20	44.35	4.98
1968	3	2.39	1.49	18.62	2.82	0.94	20.75	2.54
1968	4	0.98	0.94	7.89	1.02	0.55	8.58	0.73
1968	5	0.53	0.58	4.25	0.53	0.31	4.67	0.15
1968	6	0.30	0.38	2.48	0.37	0.17	2.77	0.05
1968	7	0.20	0.26	1.58	0.26	0.10	1.79	0.03
1968	8	0.15	0.19	1.11	0.19	0.06	1.27	0.04
1968	9	0.11	0.14	0.79	0.14	0.04	0.92	0.02
1968	10	0.09	0.12	0.73	0.10	0.06	0.83	0.05
1968	11	0.14	1.44	12.81	0.81	0.55	13.51	1.41
1968	12	1.13	3.81	31.53	5.02	1.53	33.13	3.03
1969	1	0.94	2.47	29.21	4.96	1.54	33.21	6.34
1969	2	3.89	5.63	52.01	7.27	2.70	58.57	8.14
1969	3	4.15	2.96	35.49	5.86	1.72	41.77	6.29

Año	Mes	Canal de la Laguna Herrera (0614010)	Cabecera del Guadalhorce (0614021A)	Alto Guadalhorce (0614021B)	Marín (Alto Guadalhorce) (0614021C)	La Villa (0614022)	Embalse de Guadalhorce (0614030)	Serrato (0614040A)
1969	4	3.11	1.84	22.02	3.15	1.19	23.85	1.79
1969	5	1.19	1.08	9.76	1.24	0.64	10.59	0.45
1969	6	0.64	0.67	5.05	0.67	0.38	5.59	0.15
1969	7	0.37	0.45	2.98	0.46	0.20	3.35	0.06
1969	8	0.25	0.75	2.96	0.36	0.17	3.28	0.21
1969	9	0.26	1.04	4.74	0.45	0.27	6.31	0.22
1969	10	0.28	2.49	15.74	1.48	0.96	20.96	1.74
1969	11	1.00	3.47	28.60	4.52	1.43	34.31	5.80
1969	12	0.74	1.92	18.05	3.86	1.16	20.22	3.22
1970	1	13.32	10.66	123.29	20.10	4.91	149.58	16.91
1970	2	2.76	1.57	17.22	1.92	1.04	18.78	1.67
1970	3	2.18	2.06	21.71	3.43	0.95	24.50	1.48
1970	4	1.26	1.00	8.77	1.24	0.53	9.64	0.74
1970	5	0.66	0.70	5.74	0.72	0.34	6.29	0.31
1970	6	0.38	1.14	5.33	0.63	0.23	5.72	0.41
1970	7	0.24	0.46	2.41	0.41	0.12	2.68	0.15
1970	8	0.16	0.31	1.56	0.29	0.07	1.77	0.04
1970	9	0.11	0.22	1.03	0.21	0.04	1.19	0.02
1970	10	0.08	0.16	0.71	0.15	0.03	0.83	0.02
1970	11	0.09	0.42	2.38	0.24	0.21	2.54	0.50
1970	12	0.47	1.22	10.58	1.10	0.74	12.57	2.20
1971	1	1.63	2.72	24.57	3.88	1.19	26.59	4.50
1971	2	0.51	0.69	4.87	0.64	0.35	5.30	0.71
1971	3	2.17	1.73	16.84	3.22	0.58	18.03	1.37
1971	4	2.74	4.41	36.41	6.73	1.11	40.69	7.17
1971	5	1.57	2.70	19.04	3.61	0.72	20.93	2.91
1971	6	0.69	0.89	5.95	0.96	0.31	6.52	0.47
1971	7	0.39	0.55	3.42	0.63	0.17	3.81	0.05
1971	8	0.26	0.37	2.20	0.44	0.10	2.48	0.07
1971	9	0.18	0.26	1.49	0.31	0.06	1.70	0.04
1971	10	0.11	0.18	0.97	0.22	0.04	1.12	0.02
1971	11	0.10	0.28	1.51	0.21	0.13	1.71	0.51
1971	12	0.10	0.49	3.21	0.26	0.35	3.67	4.05
1972	1	0.26	1.24	10.95	1.28	0.76	12.49	3.37
1972	2	0.33	2.15	10.01	1.87	0.51	10.88	3.43
1972	3	0.52	2.72	14.29	2.93	0.61	16.74	4.51
1972	4	0.31	0.70	4.21	0.72	0.29	4.58	0.90
1972	5	0.20	0.58	3.08	0.60	0.17	3.36	0.22
1972	6	0.14	0.34	1.75	0.35	0.10	1.95	0.06
1972	7	0.11	0.23	1.17	0.25	0.06	1.34	0.03
1972	8	0.09	0.16	0.86	0.18	0.04	0.99	0.03
1972	9	0.09	0.19	1.20	0.15	0.08	1.36	0.15
1972	10	0.36	1.73	11.07	1.35	0.54	13.01	2.51
1972	11	0.34	1.21	10.16	0.96	0.53	10.98	2.35
1972	12	0.30	0.95	6.01	0.66	0.50	6.47	1.88
1973	1	0.29	1.21	8.66	1.61	0.45	9.08	2.34
1973	2	0.22	1.02	6.11	1.04	0.24	6.33	0.70
1973	3	0.21	2.45	11.67	3.16	0.23	12.20	0.75
1973	4	0.16	0.64	3.19	0.75	0.14	3.36	0.19

Apéndice II.2. SERIES DE APORTACIONES POR MASA DE AGUA

PLAN HIDROLÓGICO DE LA DEMARCACIÓN HIDROGRÁFICA DE LAS CUENCAS MEDITERRÁNEAS ANDALUZAS

Año	Mes	Canal de la Laguna Herrera (0614010)	Cabecera del Guadalhorce (0614021A)	Alto Guadalhorce (0614021B)	Marín (Alto Guadalhorce) (0614021C)	La Villa (0614022)	Embalse de Guadalhorce (0614030)	Serrato (0614040A)
1973	5	0.16	0.78	4.91	1.06	0.23	5.15	0.67
1973	6	0.14	0.39	1.98	0.42	0.10	2.16	0.22
1973	7	0.11	0.27	1.31	0.28	0.06	1.44	0.04
1973	8	0.12	0.19	1.04	0.21	0.04	1.16	0.05
1973	9	0.10	0.14	0.80	0.15	0.03	0.90	0.03
1973	10	0.08	0.23	1.53	0.15	0.06	1.61	0.02
1973	11	0.07	0.28	1.79	0.15	0.14	1.86	0.09
1973	12	0.21	1.41	8.45	0.71	0.59	8.99	1.67
1974	1	0.17	0.51	2.72	0.31	0.22	2.89	0.49
1974	2	0.16	1.08	5.68	0.86	0.22	5.86	0.95
1974	3	0.16	0.80	4.09	0.58	0.19	4.36	0.98
1974	4	0.20	1.79	11.52	2.05	0.47	11.96	1.86
1974	5	0.17	0.53	2.79	0.46	0.18	3.00	0.38
1974	6	0.14	0.39	2.38	0.35	0.19	2.57	0.09
1974	7	0.11	0.26	1.40	0.23	0.09	1.55	0.04
1974	8	0.10	0.18	0.99	0.17	0.06	1.11	0.03
1974	9	0.09	0.13	0.72	0.12	0.04	0.82	0.02
1974	10	0.08	0.12	0.69	0.10	0.03	0.77	0.03
1974	11	0.08	0.13	0.82	0.09	0.07	0.90	0.05
1974	12	0.08	0.09	0.61	0.08	0.04	0.68	0.03
1975	1	0.08	0.74	3.54	0.28	0.22	3.65	0.25
1975	2	0.10	1.44	6.81	0.68	0.21	6.95	0.64
1975	3	0.53	4.09	27.05	4.39	0.79	28.49	4.57
1975	4	0.34	1.18	8.66	1.53	0.45	9.05	1.53
1975	5	0.23	0.66	3.65	0.61	0.24	3.90	0.28
1975	6	0.15	0.41	2.17	0.41	0.13	2.36	0.05
1975	7	0.12	0.27	1.41	0.28	0.08	1.56	0.03
1975	8	0.12	0.19	1.08	0.21	0.05	1.21	0.05
1975	9	0.11	0.14	0.82	0.15	0.04	0.93	0.03
1975	10	0.07	0.10	0.56	0.11	0.02	0.64	0.02
1975	11	0.07	0.09	0.68	0.09	0.09	0.75	0.03
1975	12	0.12	1.04	6.17	0.38	0.47	7.14	2.84
1976	1	0.14	0.65	3.29	0.33	0.32	3.51	1.38
1976	2	0.54	1.53	9.25	1.08	0.56	10.45	3.01
1976	3	0.24	0.83	5.21	0.65	0.38	5.59	1.87
1976	4	0.67	2.20	14.00	2.75	0.71	15.36	3.02
1976	5	0.29	0.71	4.71	0.64	0.34	5.16	0.89
1976	6	0.18	0.44	2.42	0.39	0.17	2.68	0.16
1976	7	0.12	0.28	1.49	0.27	0.10	1.68	0.03
1976	8	0.10	0.19	1.01	0.19	0.06	1.17	0.03
1976	9	0.08	0.15	0.88	0.16	0.05	1.01	0.03
1976	10	0.62	1.40	12.84	1.26	0.86	13.86	0.89
1976	11	0.28	0.55	4.70	0.52	0.42	4.96	0.41
1976	12	3.73	6.57	61.98	12.38	2.90	65.22	6.03
1977	1	7.63	5.55	70.13	11.12	3.09	78.54	7.48
1977	2	4.56	3.27	37.87	5.97	1.51	41.07	3.58
1977	3	2.17	1.13	13.67	1.78	0.72	14.85	0.80
1977	4	1.08	0.71	6.66	0.88	0.36	7.33	0.12
1977	5	0.58	0.49	3.80	0.60	0.20	4.23	0.03

Año	Mes	Canal de la Laguna Herrera (0614010)	Cabecera del Guadalhorce (0614021A)	Alto Guadalhorce (0614021B)	Marín (Alto Guadalhorce) (0614021C)	La Villa (0614022)	Embalse de Guadalhorce (0614030)	Serrato (0614040A)
1977	6	0.34	0.35	2.35	0.43	0.11	2.64	0.04
1977	7	0.22	0.25	1.54	0.30	0.07	1.75	0.04
1977	8	0.15	0.19	1.09	0.22	0.04	1.25	0.04
1977	9	0.12	0.14	0.82	0.16	0.03	0.95	0.03
1977	10	0.12	0.44	3.03	0.23	0.26	3.18	0.40
1977	11	0.13	0.91	7.08	0.33	0.74	7.44	1.36
1977	12	0.29	3.87	21.91	3.18	1.14	22.64	2.77
1978	1	0.26	1.27	7.31	1.20	0.46	7.55	1.22
1978	2	0.79	3.60	28.18	4.87	1.48	29.41	4.25
1978	3	0.65	1.33	11.19	2.63	0.50	11.90	1.61
1978	4	0.87	1.25	10.36	2.16	0.53	11.14	2.00
1978	5	0.35	0.79	5.59	1.08	0.28	5.86	0.79
1978	6	0.22	0.55	3.01	0.54	0.16	3.21	0.30
1978	7	0.16	0.34	1.82	0.37	0.09	1.96	0.08
1978	8	0.12	0.23	1.22	0.26	0.06	1.34	0.03
1978	9	0.10	0.16	0.88	0.19	0.04	0.97	0.03
1978	10	0.08	0.15	0.80	0.15	0.05	0.89	0.06
1978	11	0.07	0.23	1.70	0.13	0.13	1.77	0.08
1978	12	0.25	1.65	11.69	1.65	0.81	12.31	2.44
1979	1	2.09	5.13	42.32	6.84	2.24	47.61	9.01
1979	2	5.25	5.79	56.93	11.63	2.14	63.51	8.40
1979	3	2.58	2.50	22.48	4.04	0.99	24.77	3.67
1979	4	1.23	1.23	11.11	2.21	0.50	11.93	1.11
1979	5	0.67	0.71	5.15	0.87	0.27	5.62	0.20
1979	6	0.39	0.47	3.05	0.58	0.15	3.37	0.05
1979	7	0.24	0.33	1.95	0.41	0.09	2.18	0.04
1979	8	0.16	0.24	1.29	0.29	0.05	1.46	0.03
1979	9	0.12	0.21	1.49	0.23	0.15	1.62	0.77
1979	10	1.52	2.55	21.49	2.36	1.26	27.26	7.58
1979	11	0.59	0.95	6.72	0.82	0.43	7.18	1.01
1979	12	0.34	0.51	3.73	0.45	0.33	4.03	0.21
1980	1	0.24	1.14	8.08	1.09	0.53	8.42	0.99
1980	2	0.21	0.92	7.65	0.98	0.52	8.24	2.23
1980	3	0.19	0.90	7.19	1.26	0.43	7.59	1.79
1980	4	0.15	0.43	2.50	0.36	0.22	2.73	0.43
1980	5	0.13	0.58	3.44	0.54	0.23	3.64	0.53
1980	6	0.11	0.30	1.58	0.25	0.11	1.73	0.16
1980	7	0.09	0.20	1.04	0.18	0.07	1.16	0.03
1980	8	0.10	0.14	0.85	0.13	0.05	0.96	0.05
1980	9	0.10	0.10	0.72	0.11	0.03	0.82	0.04
1980	10	0.10	0.96	3.19	0.32	0.15	3.30	0.17
1980	11	0.17	1.69	10.04	1.38	0.60	10.53	1.65
1980	12	0.14	0.49	2.73	0.39	0.25	2.89	0.43
1981	1	0.10	0.31	1.86	0.27	0.17	1.98	0.05
1981	2	0.09	0.25	1.47	0.20	0.13	1.57	0.03
1981	3	0.09	0.39	1.63	0.21	0.10	1.72	0.10
1981	4	0.44	2.73	15.08	2.22	0.59	16.31	1.67
1981	5	0.24	0.51	3.10	0.49	0.19	3.32	0.39
1981	6	0.16	0.35	2.06	0.33	0.11	2.22	0.06

Año	Mes	Canal de la Laguna Herrera (0614010)	Cabecera del Guadalhorce (0614021A)	Alto Guadalhorce (0614021B)	Marín (Alto Guadalhorce) (0614021C)	La Villa (0614022)	Embalse de Guadalhorce (0614030)	Serrato (0614040A)
1981	7	0.11	0.23	1.25	0.23	0.06	1.37	0.02
1981	8	0.09	0.15	0.86	0.17	0.04	0.96	0.02
1981	9	0.07	0.11	0.64	0.12	0.03	0.72	0.02
1981	10	0.06	0.08	0.48	0.09	0.02	0.54	0.02
1981	11	0.06	0.06	0.45	0.07	0.04	0.51	0.02
1981	12	1.07	5.20	36.69	6.80	1.59	38.89	8.31
1982	1	1.48	2.82	30.10	3.53	1.72	34.43	5.13
1982	2	1.28	2.81	24.33	3.72	1.20	25.94	1.85
1982	3	0.71	0.91	7.35	1.03	0.49	7.93	0.82
1982	4	0.41	0.78	5.06	0.73	0.36	5.71	0.27
1982	5	0.25	0.50	2.79	0.47	0.20	3.09	0.11
1982	6	0.16	0.32	1.76	0.33	0.11	1.98	0.04
1982	7	0.12	0.22	1.17	0.24	0.07	1.34	0.03
1982	8	0.09	0.16	0.84	0.17	0.04	0.97	0.02
1982	9	0.07	0.11	0.60	0.13	0.03	0.70	0.02
1982	10	0.06	0.09	0.50	0.09	0.03	0.58	0.04
1982	11	0.58	3.85	27.70	5.28	1.03	29.07	6.56
1982	12	0.38	0.79	6.78	1.12	0.52	7.09	1.62
1983	1	0.25	0.47	3.41	0.48	0.28	3.62	0.24
1983	2	0.16	0.32	1.92	0.31	0.16	2.07	0.08
1983	3	0.12	0.23	1.43	0.22	0.13	1.56	0.13
1983	4	0.11	0.25	1.39	0.19	0.12	1.50	0.28
1983	5	0.10	0.17	0.97	0.15	0.07	1.06	0.11
1983	6	0.09	0.12	0.72	0.11	0.04	0.80	0.03
1983	7	0.10	0.09	0.67	0.09	0.03	0.74	0.05
1983	8	0.10	0.07	0.59	0.07	0.03	0.67	0.04
1983	9	0.08	0.06	0.48	0.06	0.02	0.54	0.03
1983	10	0.06	0.05	0.37	0.04	0.02	0.42	0.01
1983	11	0.65	3.37	24.89	3.56	1.21	28.01	6.42
1983	12	0.82	1.17	16.94	2.03	1.13	18.84	5.23
1984	1	0.47	0.77	6.29	0.77	0.50	6.67	0.91
1984	2	0.38	0.98	8.52	0.97	0.57	9.70	1.27
1984	3	1.15	1.06	13.81	2.14	0.74	15.94	3.15
1984	4	0.49	0.71	6.07	0.76	0.41	6.55	0.61
1984	5	0.54	1.27	9.56	1.95	0.39	10.18	1.26
1984	6	0.27	0.53	3.05	0.46	0.20	3.32	0.34
1984	7	0.17	0.34	1.82	0.30	0.11	2.01	0.04
1984	8	0.11	0.23	1.14	0.21	0.06	1.28	0.02
1984	9	0.08	0.16	0.75	0.15	0.04	0.86	0.02
1984	10	0.06	0.12	0.54	0.11	0.02	0.63	0.03
1984	11	0.32	4.19	24.59	3.79	1.02	25.90	4.55
1984	12	0.26	0.64	4.15	0.60	0.41	5.00	1.17
1985	1	0.26	1.69	10.25	1.42	0.71	10.91	2.96
1985	2	0.31	1.92	12.65	2.48	0.61	13.96	4.64
1985	3	0.25	0.75	3.97	0.69	0.26	4.23	0.80
1985	4	0.16	0.66	3.46	0.55	0.20	3.65	0.28
1985	5	0.13	0.53	2.82	0.52	0.18	3.01	0.30
1985	6	0.11	0.30	1.51	0.29	0.09	1.65	0.09
1985	7	0.09	0.20	1.03	0.21	0.05	1.14	0.03

Año	Mes	Canal de la Laguna Herrera (0614010)	Cabecera del Guadalhorce (0614021A)	Alto Guadalhorce (0614021B)	Marín (Alto Guadalhorce) (0614021C)	La Villa (0614022)	Embalse de Guadalhorce (0614030)	Serrato (0614040A)
1985	8	0.10	0.14	0.85	0.16	0.04	0.95	0.04
1985	9	0.10	0.11	0.71	0.12	0.03	0.80	0.03
1985	10	0.07	0.08	0.52	0.09	0.02	0.59	0.02
1985	11	0.14	0.56	4.52	0.48	0.33	5.07	1.67
1985	12	0.33	1.25	10.67	1.54	0.52	11.39	2.15
1986	1	0.27	1.23	7.84	1.75	0.33	8.19	2.57
1986	2	1.45	3.78	30.37	7.56	0.82	32.05	6.44
1986	3	1.17	1.84	19.18	3.61	0.74	20.42	3.13
1986	4	1.29	1.35	12.05	2.11	0.52	12.82	2.15
1986	5	0.46	0.60	4.24	0.71	0.25	4.60	0.35
1986	6	0.27	0.38	2.50	0.47	0.14	2.74	0.05
1986	7	0.17	0.25	1.56	0.33	0.08	1.73	0.03
1986	8	0.13	0.18	1.11	0.24	0.05	1.24	0.04
1986	9	0.12	0.15	0.94	0.18	0.05	1.06	0.03
1986	10	0.10	0.67	3.52	0.26	0.23	3.92	0.27
1986	11	0.09	0.82	4.73	0.34	0.35	4.97	0.71
1986	12	0.09	0.49	2.71	0.26	0.28	2.85	0.25
1987	1	1.10	4.21	28.11	4.18	1.36	30.05	4.82
1987	2	0.79	2.50	18.36	3.41	0.73	19.13	3.17
1987	3	0.36	0.78	4.70	0.78	0.33	5.01	0.57
1987	4	0.22	0.51	2.84	0.52	0.19	3.06	0.18
1987	5	0.14	0.33	1.73	0.36	0.10	1.89	0.07
1987	6	0.10	0.23	1.11	0.25	0.06	1.23	0.02
1987	7	0.08	0.16	0.80	0.18	0.04	0.90	0.03
1987	8	0.10	0.16	1.05	0.15	0.07	1.43	0.33
1987	9	0.10	0.12	0.76	0.11	0.04	0.90	0.14
1987	10	0.13	0.46	2.87	0.27	0.26	3.31	0.95
1987	11	0.14	0.53	3.30	0.27	0.27	3.78	1.23
1987	12	0.54	3.78	27.74	4.02	1.41	31.67	6.04
1988	1	1.13	2.74	24.66	3.85	1.40	29.00	5.47
1988	2	1.36	1.81	19.56	2.94	0.91	21.41	2.69
1988	3	0.60	0.72	5.64	0.84	0.39	6.22	0.47
1988	4	0.37	0.88	6.69	1.30	0.29	7.14	0.27
1988	5	0.24	0.50	3.17	0.54	0.18	3.48	0.24
1988	6	0.16	0.31	1.79	0.35	0.10	2.02	0.12
1988	7	0.12	0.21	1.20	0.25	0.06	1.38	0.04
1988	8	0.11	0.15	0.92	0.18	0.04	1.07	0.04
1988	9	0.10	0.11	0.83	0.14	0.08	0.97	0.03
1988	10	0.40	0.86	6.68	0.56	0.39	7.23	0.85
1988	11	0.17	0.91	6.36	0.73	0.33	6.79	1.23
1988	12	0.12	0.38	2.18	0.27	0.19	2.38	0.29
1989	1	0.14	0.75	5.62	0.50	0.51	6.34	2.24
1989	2	0.16	1.27	8.33	1.03	0.50	9.19	3.41
1989	3	0.17	0.68	4.84	0.77	0.29	5.20	0.98
1989	4	0.16	0.99	6.02	0.91	0.33	6.40	1.38
1989	5	0.12	0.38	2.14	0.34	0.18	2.36	0.43
1989	6	0.09	0.23	1.32	0.24	0.10	1.49	0.07
1989	7	0.08	0.15	0.91	0.17	0.06	1.04	0.03
1989	8	0.09	0.11	0.73	0.13	0.04	0.85	0.04

Año	Mes	Canal de la Laguna Herrera (0614010)	Cabecera del Guadalhorce (0614021A)	Alto Guadalhorce (0614021B)	Marín (Alto Guadalhorce) (0614021C)	La Villa (0614022)	Embalse de Guadalhorce (0614030)	Serrato (0614040A)
1989	9	0.09	0.20	1.25	0.14	0.08	1.39	0.07
1989	10	0.16	0.50	4.65	0.26	0.53	6.91	3.93
1989	11	5.82	5.88	70.61	7.42	3.45	98.49	16.77
1989	12	7.58	6.07	69.16	8.65	4.09	84.36	12.90
1990	1	4.40	2.74	35.77	4.48	1.77	41.50	4.54
1990	2	2.00	1.00	11.60	1.14	0.67	12.92	0.65
1990	3	1.03	0.64	6.43	0.75	0.37	7.43	2.40
1990	4	0.98	1.51	13.82	1.97	0.64	17.13	4.54
1990	5	0.47	0.62	4.22	0.59	0.27	4.88	0.60
1990	6	0.28	0.39	2.44	0.40	0.14	2.84	0.05
1990	7	0.17	0.27	1.52	0.28	0.08	1.81	0.03
1990	8	0.13	0.19	1.06	0.20	0.05	1.29	0.03
1990	9	0.13	0.23	1.62	0.17	0.17	2.09	0.03
1990	10	0.14	0.82	4.60	0.36	0.27	4.95	0.69
1990	11	0.12	0.69	3.70	0.37	0.28	4.00	0.84
1990	12	0.10	0.54	3.27	0.30	0.33	3.48	0.99
1991	1	0.08	0.31	1.88	0.20	0.24	2.05	0.29
1991	2	0.14	0.93	8.56	0.55	0.77	9.92	2.84
1991	3	0.39	2.68	18.03	2.24	1.09	19.97	5.03
1991	4	0.33	0.78	4.90	0.61	0.46	5.33	2.53
1991	5	0.17	0.40	2.44	0.37	0.24	2.74	0.41
1991	6	0.11	0.25	1.49	0.25	0.13	1.72	0.07
1991	7	0.09	0.17	0.97	0.18	0.07	1.15	0.03
1991	8	0.08	0.12	0.73	0.13	0.05	0.88	0.03
1991	9	0.08	0.14	0.86	0.12	0.05	0.99	0.08
1991	10	0.21	2.84	13.51	1.20	0.85	14.92	2.35
1991	11	0.19	1.24	6.79	0.73	0.44	7.05	0.85
1991	12	0.15	0.63	4.29	0.44	0.46	4.53	0.51
1992	1	0.11	0.36	2.31	0.29	0.28	2.48	0.56
1992	2	0.09	0.40	2.62	0.25	0.31	3.08	1.55
1992	3	0.10	0.69	3.63	0.36	0.24	3.83	1.26
1992	4	0.10	0.82	4.08	0.50	0.30	4.28	1.08
1992	5	0.10	0.30	1.69	0.26	0.15	1.83	0.23
1992	6	0.09	0.33	2.40	0.23	0.25	2.61	0.44
1992	7	0.08	0.21	1.26	0.17	0.12	1.38	0.13
1992	8	0.08	0.13	0.85	0.12	0.07	0.95	0.03
1992	9	0.07	0.10	0.64	0.09	0.05	0.73	0.03
1992	10	0.19	1.05	6.16	0.62	0.26	6.52	0.82
1992	11	0.13	0.37	1.96	0.25	0.14	2.09	0.32
1992	12	0.10	0.32	1.75	0.24	0.13	1.85	0.22
1993	1	0.09	0.33	1.88	0.21	0.19	2.21	0.90
1993	2	0.08	0.22	1.63	0.16	0.22	1.76	0.61
1993	3	0.08	0.39	2.48	0.16	0.33	2.61	0.55
1993	4	0.11	0.71	4.46	0.46	0.31	4.69	0.82
1993	5	0.12	0.46	3.32	0.45	0.19	3.50	0.57
1993	6	0.10	0.27	1.56	0.21	0.11	1.68	0.15
1993	7	0.09	0.17	0.99	0.14	0.06	1.10	0.03
1993	8	0.08	0.11	0.69	0.10	0.04	0.77	0.02
1993	9	0.06	0.08	0.50	0.08	0.03	0.57	0.02

Año	Mes	Canal de la Laguna Herrera (0614010)	Cabecera del Guadalhorce (0614021A)	Alto Guadalhorce (0614021B)	Marín (Alto Guadalhorce) (0614021C)	La Villa (0614022)	Embalse de Guadalhorce (0614030)	Serrato (0614040A)
1993	10	0.29	1.08	9.11	0.73	0.39	10.92	1.61
1993	11	0.37	1.62	12.11	1.04	0.63	13.25	1.83
1993	12	0.29	0.44	3.23	0.36	0.26	3.54	0.43
1994	1	0.27	1.08	8.33	1.23	0.42	8.84	1.09
1994	2	0.37	2.45	17.16	3.48	0.47	18.07	2.18
1994	3	0.29	0.57	3.70	0.62	0.21	3.96	0.46
1994	4	0.21	0.57	4.44	0.67	0.31	4.83	0.47
1994	5	0.16	0.33	2.10	0.33	0.17	2.27	0.14
1994	6	0.12	0.22	1.33	0.24	0.09	1.47	0.04
1994	7	0.11	0.15	0.98	0.17	0.06	1.09	0.04
1994	8	0.11	0.11	0.80	0.13	0.04	0.91	0.04
1994	9	0.09	0.09	0.66	0.10	0.03	0.74	0.02
1994	10	0.07	0.18	1.07	0.11	0.11	1.16	0.40
1994	11	0.07	0.29	2.17	0.15	0.16	2.36	0.68
1994	12	0.07	0.18	1.10	0.11	0.10	1.19	0.22
1995	1	0.07	0.18	1.19	0.11	0.11	1.26	0.24
1995	2	0.07	0.12	0.79	0.08	0.07	0.86	0.30
1995	3	0.08	0.36	2.43	0.20	0.16	2.55	0.21
1995	4	0.08	0.17	1.06	0.12	0.08	1.14	0.07
1995	5	0.07	0.11	0.72	0.08	0.05	0.79	0.03
1995	6	0.07	0.08	0.60	0.07	0.04	0.66	0.04
1995	7	0.08	0.06	0.52	0.06	0.03	0.58	0.04
1995	8	0.08	0.06	0.50	0.05	0.02	0.56	0.03
1995	9	0.07	0.04	0.39	0.04	0.02	0.44	0.02
1995	10	0.06	0.03	0.32	0.04	0.02	0.36	0.02
1995	11	0.12	0.96	4.86	0.38	0.28	5.62	1.20
1995	12	1.66	5.20	40.79	6.50	1.56	48.65	9.11
1996	1	9.17	12.60	113.84	18.34	4.80	133.16	16.13
1996	2	5.03	4.22	44.61	7.74	1.93	50.67	6.39
1996	3	2.49	1.76	18.99	2.68	0.96	20.65	1.35
1996	4	1.28	1.12	9.41	1.44	0.50	10.28	0.24
1996	5	1.94	2.11	18.52	3.32	0.65	20.36	1.36
1996	6	0.75	0.71	5.49	0.88	0.27	6.08	0.32
1996	7	0.42	0.47	3.19	0.59	0.15	3.58	0.05
1996	8	0.26	0.42	3.00	0.48	0.12	3.42	0.04
1996	9	0.18	0.47	2.25	0.35	0.14	2.49	0.06
1996	10	0.12	0.29	1.71	0.26	0.12	1.90	0.12
1996	11	0.19	1.81	8.24	0.98	0.44	8.54	1.02
1996	12	10.52	8.93	92.80	11.69	4.33	114.42	15.38
1997	1	11.79	8.53	92.27	13.63	3.29	110.11	10.62
1997	2	3.43	1.45	18.50	1.65	0.96	20.28	1.12
1997	3	1.75	0.92	9.80	1.04	0.50	10.83	0.10
1997	4	0.92	0.69	5.82	0.72	0.30	6.47	0.21
1997	5	0.52	0.80	6.44	0.65	0.29	7.47	1.17
1997	6	0.32	0.50	2.82	0.42	0.14	3.19	0.24
1997	7	0.20	0.33	1.77	0.30	0.08	2.04	0.05
1997	8	0.15	0.25	1.27	0.22	0.05	1.48	0.04
1997	9	0.16	0.52	2.77	0.30	0.07	3.54	1.62
1997	10	0.11	0.29	1.40	0.21	0.05	1.63	0.27



Apéndice II.2. SERIES DE APORTACIONES POR MASA DE AGUA

PLAN HIDROLÓGICO DE LA DEMARCACIÓN HIDROGRÁFICA DE LAS CUENCAS MEDITERRÁNEAS ANDALUZAS

Año	Mes	Canal de la Laguna Herrera (0614010)	Cabecera del Guadalhorce (0614021A)	Alto Guadalhorce (0614021B)	Marín (Alto Guadalhorce) (0614021C)	La Villa (0614022)	Embalse de Guadalhorce (0614030)	Serrato (0614040A)
1997	11	0.94	2.56	15.54	2.38	0.57	18.03	4.70
1997	12	3.56	6.53	48.14	7.97	1.68	55.27	7.92
1998	1	1.81	1.98	19.56	2.27	1.45	21.99	2.92
1998	2	2.68	2.58	24.14	3.18	1.08	28.53	4.50
1998	3	1.05	0.91	7.40	0.90	0.44	8.12	0.75
1998	4	0.56	0.69	4.64	0.66	0.24	5.10	0.19
1998	5	0.33	0.57	3.80	0.72	0.19	4.49	0.63
1998	6	0.21	0.36	1.99	0.37	0.10	2.29	0.16
1998	7	0.14	0.25	1.30	0.27	0.06	1.52	0.03
1998	8	0.11	0.18	0.93	0.19	0.04	1.11	0.03
1998	9	0.10	0.20	1.12	0.16	0.06	1.29	0.13
1998	10	0.08	0.14	0.74	0.12	0.04	0.86	0.05
1998	11	0.07	0.11	0.62	0.09	0.05	0.71	0.02
1998	12	0.06	0.30	1.75	0.12	0.10	1.86	0.58
1999	1	0.06	0.59	3.72	0.26	0.27	3.83	0.31
1999	2	0.07	0.38	2.08	0.18	0.18	2.17	0.45
1999	3	0.08	0.45	2.99	0.26	0.22	3.08	0.59
1999	4	0.08	0.25	1.45	0.15	0.14	1.53	0.29
1999	5	0.08	0.16	0.99	0.11	0.09	1.07	0.09
1999	6	0.08	0.11	0.70	0.08	0.05	0.77	0.03
1999	7	0.07	0.08	0.54	0.06	0.03	0.60	0.03
1999	8	0.07	0.06	0.43	0.05	0.02	0.48	0.02
1999	9	0.06	0.11	0.52	0.06	0.02	0.56	0.03
1999	10	1.12	0.91	8.51	0.57	0.56	10.21	1.68
1999	11	0.32	0.39	3.15	0.23	0.27	3.37	0.53
1999	12	0.23	1.32	8.86	1.28	0.36	9.02	0.58
2000	1	0.15	0.38	2.75	0.31	0.30	3.07	1.24
2000	2	0.10	0.24	1.52	0.20	0.15	1.64	0.29
2000	3	0.08	0.18	1.20	0.15	0.14	1.35	0.21
2000	4	0.72	1.90	17.24	1.88	0.83	19.11	4.38
2000	5	0.34	0.70	5.36	0.48	0.42	5.76	1.36
2000	6	0.22	0.38	2.49	0.30	0.21	2.73	0.23
2000	7	0.14	0.24	1.48	0.20	0.11	1.66	0.03
2000	8	0.10	0.15	0.96	0.15	0.06	1.09	0.03
2000	9	0.08	0.11	0.68	0.11	0.04	0.79	0.02
2000	10	0.08	0.25	1.53	0.16	0.14	1.64	0.29
2000	11	0.11	0.71	5.13	0.51	0.34	5.34	0.86
2000	12	1.74	4.52	37.44	6.03	1.72	42.04	7.15
2001	1	1.47	2.56	23.12	4.67	1.02	24.69	4.75
2001	2	0.64	0.94	7.63	1.33	0.49	8.17	1.73
2001	3	1.27	1.83	16.86	3.57	0.50	18.38	2.99
2001	4	0.48	0.62	4.28	0.73	0.23	4.62	0.59
2001	5	0.31	0.79	5.34	0.71	0.37	5.63	0.18
2001	6	0.22	0.39	2.35	0.41	0.16	2.55	0.07
2001	7	0.15	0.26	1.50	0.29	0.09	1.66	0.03
2001	8	0.13	0.18	1.10	0.21	0.06	1.23	0.04
2001	9	0.11	0.41	2.20	0.20	0.15	2.37	0.20
2001	10	0.19	0.99	4.94	0.47	0.36	6.97	1.17
2001	11	0.18	0.68	4.46	0.36	0.54	4.74	0.75

Año	Mes	Canal de la Laguna Herrera (0614010)	Cabecera del Guadalhorce (0614021A)	Alto Guadalhorce (0614021B)	Marín (Alto Guadalhorce) (0614021C)	La Villa (0614022)	Embalse de Guadalhorce (0614030)	Serrato (0614040A)
2001	12	0.20	0.67	5.08	0.62	0.43	5.46	1.87
2002	1	0.13	0.55	2.78	0.34	0.27	2.99	0.58
2002	2	0.09	0.29	1.57	0.21	0.16	1.71	0.12
2002	3	0.11	1.00	5.63	0.67	0.32	5.97	1.34
2002	4	0.18	1.91	12.24	1.87	0.49	12.56	0.67
2002	5	0.14	0.55	2.78	0.43	0.21	2.93	0.16
2002	6	0.11	0.34	1.70	0.29	0.11	1.83	0.04
2002	7	0.09	0.23	1.14	0.20	0.07	1.24	0.03
2002	8	0.09	0.16	0.84	0.15	0.04	0.93	0.03
2002	9	0.07	0.11	0.63	0.11	0.03	0.71	0.03
2002	10	0.06	0.13	0.68	0.10	0.05	0.75	0.05
2002	11	0.36	2.84	17.70	2.54	0.69	18.55	2.48
2002	12	0.36	1.29	11.05	1.53	0.77	11.50	2.15
2003	1	0.64	2.01	13.98	3.19	0.64	14.55	1.68
2003	2	1.32	2.86	23.29	4.50	1.15	24.43	2.51
2003	3	0.94	1.54	13.90	2.03	0.84	15.20	2.08
2003	4	0.58	0.98	6.92	1.07	0.48	7.52	1.37
2003	5	0.31	0.51	3.24	0.54	0.24	3.49	0.28
2003	6	0.21	0.33	2.03	0.38	0.13	2.22	0.05
2003	7	0.16	0.23	1.39	0.27	0.08	1.53	0.04
2003	8	0.13	0.16	1.01	0.20	0.05	1.12	0.04
2003	9	0.10	0.12	0.77	0.14	0.03	0.87	0.03
2003	10	1.18	2.23	16.90	1.82	0.96	19.00	4.39
2003	11	0.59	1.61	11.64	1.25	0.85	13.73	3.31
2003	12	2.41	4.21	41.17	5.19	2.56	47.40	6.56
2004	1	0.88	1.63	10.03	1.41	0.65	10.73	0.80
2004	2	1.14	2.45	21.76	2.68	1.70	24.50	3.17
2004	3	3.81	6.15	60.03	9.48	3.12	68.81	4.67
2004	4	1.75	1.84	17.61	2.20	0.91	19.18	1.26
2004	5	1.02	2.43	16.19	2.60	0.81	17.27	1.90
2004	6	0.58	0.78	5.42	0.87	0.37	5.94	0.38
2004	7	0.33	0.50	3.16	0.59	0.20	3.52	0.05
2004	8	0.21	0.33	1.97	0.42	0.11	2.23	0.03
2004	9	0.13	0.23	1.26	0.29	0.06	1.45	0.02
2004	10	0.10	0.29	1.83	0.26	0.19	2.01	0.41
2004	11	0.08	0.19	1.08	0.19	0.10	1.21	0.15
2004	12	0.08	0.41	2.91	0.24	0.29	3.18	0.88
2005	1	0.08	0.23	1.26	0.16	0.13	1.39	0.20
2005	2	0.10	0.44	3.61	0.25	0.34	3.90	0.34
2005	3	0.11	0.34	2.35	0.19	0.25	2.56	0.81
2005	4	0.09	0.23	1.35	0.13	0.14	1.49	0.18
2005	5	0.08	0.15	0.91	0.10	0.08	1.02	0.03
2005	6	0.08	0.10	0.65	0.07	0.05	0.75	0.03
2005	7	0.08	0.08	0.54	0.06	0.03	0.63	0.03
2005	8	0.07	0.06	0.46	0.05	0.02	0.53	0.02
2005	9	0.06	0.09	0.51	0.05	0.02	0.57	0.02
2005	10	0.07	0.20	1.88	0.11	0.22	1.98	0.24
2005	11	0.07	0.31	2.31	0.12	0.14	2.41	0.38
2005	12	0.07	0.32	1.89	0.14	0.14	1.97	0.24

Año	Mes	Canal de la Laguna Herrera (0614010)	Cabecera del Guadalhorce (0614021A)	Alto Guadalhorce (0614021B)	Marín (Alto Guadalhorce) (0614021C)	La Villa (0614022)	Embalse de Guadalhorce (0614030)	Serrato (0614040A)
2006	1	0.12	0.74	4.75	0.39	0.41	5.15	1.42
2006	2	0.12	0.79	4.52	0.46	0.30	4.68	0.83
2006	3	0.22	1.74	11.35	1.66	0.59	12.01	1.95
2006	4	0.17	0.54	3.04	0.40	0.26	3.24	0.59
2006	5	0.13	0.46	2.84	0.42	0.20	3.00	0.13
2006	6	0.10	0.28	1.50	0.23	0.11	1.63	0.04
2006	7	0.10	0.18	1.06	0.16	0.07	1.17	0.04
2006	8	0.09	0.13	0.77	0.12	0.04	0.86	0.05
2006	9	0.07	0.11	0.65	0.09	0.05	0.73	0.04
<b>Media Anual 1940/41-2005/06</b>		<b>7.39</b>	<b>13.65</b>	<b>105.67</b>	<b>16.04</b>	<b>5.81</b>	<b>117.60</b>	<b>15.44</b>
<b>Media Anual 1980/81-2005/06</b>		<b>6.29</b>	<b>11.22</b>	<b>89.01</b>	<b>12.84</b>	<b>4.77</b>	<b>100.56</b>	<b>14.80</b>

Año	Mes	Medio Guadalteba (0614040B)	La Venta (0614050)	Embalse de Guadalteba (0614060)	Alto Turón (0614070A)	Medio Turón (0614070B)	Embalse Conde de Guadalhorce (0614080)	Desfiladero de los Gaitanes (0614090A)
1940	10	3.64	0.30	4.14	2.55	6.29	6.55	20.69
1940	11	1.16	0.22	1.38	1.10	2.32	2.34	12.75
1940	12	0.50	0.17	0.67	0.61	1.66	1.68	6.03
1941	1	16.88	2.51	20.11	7.75	20.61	21.57	119.93
1941	2	17.75	8.14	27.80	6.85	18.54	20.01	129.89
1941	3	5.51	1.96	7.65	3.09	8.69	8.90	40.76
1941	4	5.13	2.11	7.42	3.62	9.09	9.29	43.34
1941	5	1.61	0.84	2.47	0.88	3.57	3.61	21.89
1941	6	0.49	0.61	1.12	0.30	2.00	2.03	9.43
1941	7	0.27	0.46	0.74	0.19	1.29	1.31	5.77
1941	8	0.20	0.35	0.55	0.12	0.83	0.85	3.79
1941	9	0.18	0.27	0.47	0.18	0.70	0.72	3.66
1941	10	0.15	0.21	0.37	0.11	0.48	0.49	2.80
1941	11	1.12	0.20	1.34	1.22	2.50	2.52	9.12
1941	12	0.54	0.17	0.71	0.68	1.45	1.47	6.56
1942	1	0.45	0.14	0.59	0.78	1.56	1.57	9.99
1942	2	1.46	0.15	1.63	1.56	3.16	3.18	12.78
1942	3	2.36	0.23	2.63	2.28	4.64	4.70	33.39
1942	4	1.96	0.35	2.35	2.25	4.57	4.61	21.81
1942	5	0.94	0.17	1.11	0.69	2.23	2.26	7.79
1942	6	0.27	0.15	0.42	0.18	1.14	1.15	4.23
1942	7	0.12	0.13	0.25	0.10	0.72	0.73	2.74
1942	8	0.13	0.12	0.26	0.08	0.50	0.51	2.12
1942	9	0.16	0.12	0.29	0.17	0.55	0.56	2.52
1942	10	3.48	0.37	4.01	2.74	6.71	6.93	22.34
1942	11	2.61	0.36	2.99	2.25	4.66	4.70	23.41
1942	12	4.62	0.49	5.17	3.29	7.59	7.70	31.62
1943	1	12.63	1.73	14.92	4.99	14.91	15.69	51.24
1943	2	3.17	0.68	3.87	1.74	4.90	4.95	18.06
1943	3	9.12	2.73	12.16	4.54	12.41	12.92	49.73
1943	4	4.99	2.67	7.82	2.39	6.66	6.85	28.58
1943	5	1.65	0.63	2.30	0.69	2.69	2.73	10.00
1943	6	0.44	0.46	0.92	0.21	1.36	1.38	5.25
1943	7	0.22	0.35	0.57	0.12	0.86	0.87	3.35
1943	8	0.20	0.27	0.48	0.09	0.58	0.59	2.49
1943	9	0.23	0.23	0.47	0.18	0.64	0.65	2.84
1943	10	0.34	0.20	0.55	0.40	0.84	0.85	3.02
1943	11	0.34	0.17	0.52	0.31	0.69	0.70	3.08
1943	12	11.73	5.12	18.57	7.28	17.11	18.34	87.35
1944	1	2.30	0.75	3.08	1.14	3.16	3.20	13.63
1944	2	3.94	1.90	6.01	2.81	6.54	6.66	24.05
1944	3	2.71	0.88	3.62	1.90	4.55	4.61	18.51
1944	4	2.69	0.64	3.37	1.57	4.27	4.34	14.16
1944	5	0.96	0.39	1.37	0.62	2.01	2.04	7.44
1944	6	0.41	0.28	0.71	0.31	1.29	1.32	4.31
1944	7	0.18	0.22	0.40	0.11	0.72	0.74	2.67
1944	8	0.21	0.21	0.45	0.14	0.60	0.62	2.39
1944	9	0.13	0.16	0.30	0.10	0.41	0.42	1.82



Apéndice II.2. SERIES DE APORTACIONES POR MASA DE AGUA

PLAN HIDROLÓGICO DE LA DEMARCACIÓN HIDROGRÁFICA DE LAS CUENCAS MEDITERRÁNEAS ANDALUZAS

Año	Mes	Medio Guadalteba (0614040B)	La Venta (0614050)	Embalse de Guadalteba (0614060)	Alto Turón (0614070A)	Medio Turón (0614070B)	Embalse Conde de Guadalhorce (0614080)	Desfiladero de los Gaitanes (0614090A)
1944	10	4.31	0.44	4.75	0.71	1.19	1.21	7.09
1944	11	3.41	0.40	3.84	2.22	3.86	3.90	9.61
1944	12	5.75	0.46	6.31	2.01	4.60	4.80	14.14
1945	1	6.20	0.78	7.16	2.91	6.53	6.86	20.86
1945	2	1.81	0.45	2.27	0.97	2.67	2.70	7.48
1945	3	1.43	0.34	1.78	0.62	1.82	1.85	5.65
1945	4	0.50	0.25	0.75	0.23	1.06	1.08	3.15
1945	5	0.20	0.18	0.38	0.10	0.65	0.66	1.98
1945	6	0.15	0.15	0.30	0.07	0.44	0.46	1.50
1945	7	0.12	0.12	0.25	0.05	0.30	0.31	1.21
1945	8	0.10	0.11	0.21	0.04	0.21	0.22	1.00
1945	9	0.07	0.09	0.16	0.02	0.15	0.15	0.78
1945	10	0.15	0.08	0.23	0.23	0.40	0.40	1.07
1945	11	1.37	0.12	1.57	1.91	4.32	4.56	7.48
1945	12	9.32	1.33	10.88	5.38	11.54	12.12	31.33
1946	1	2.69	0.49	3.37	0.87	3.85	4.23	12.93
1946	2	1.65	0.38	2.04	0.59	2.62	2.68	7.32
1946	3	8.26	1.79	10.53	2.93	7.00	7.42	31.04
1946	4	10.25	3.01	14.22	2.93	9.65	10.82	43.65
1946	5	6.15	2.10	8.48	2.53	6.05	6.30	25.19
1946	6	1.25	0.82	2.09	0.42	2.22	2.28	8.35
1946	7	0.43	0.59	1.03	0.18	1.32	1.36	4.93
1946	8	0.32	0.44	0.77	0.12	0.87	0.90	3.47
1946	9	0.21	0.33	0.55	0.08	0.57	0.59	2.45
1946	10	0.22	0.25	0.48	0.11	0.49	0.51	1.99
1946	11	2.12	0.35	3.28	1.13	5.49	6.86	19.77
1946	12	0.82	0.26	1.10	0.31	1.39	1.45	6.56
1947	1	5.34	2.08	8.52	3.00	7.68	8.92	43.43
1947	2	22.79	8.82	33.89	6.61	21.71	24.08	131.13
1947	3	17.52	6.97	25.89	4.71	15.22	16.74	83.19
1947	4	2.25	1.82	4.11	0.73	3.79	3.87	18.96
1947	5	0.68	1.15	1.87	0.31	2.22	2.27	10.39
1947	6	0.44	0.83	1.29	0.19	1.42	1.46	6.49
1947	7	0.31	0.61	0.94	0.13	0.93	0.96	4.27
1947	8	0.25	0.46	0.73	0.10	0.64	0.66	3.07
1947	9	0.19	0.35	0.57	0.08	0.50	0.52	2.42
1947	10	0.28	0.28	0.60	0.13	0.67	0.71	3.20
1947	11	0.51	0.24	0.79	0.22	1.08	1.14	3.39
1947	12	3.16	1.54	4.91	1.81	3.77	3.87	17.62
1948	1	13.30	3.84	17.33	3.37	9.51	10.01	54.60
1948	2	7.19	1.69	9.35	1.74	8.82	10.11	33.52
1948	3	1.72	0.67	2.42	0.50	2.33	2.39	10.22
1948	4	3.14	0.74	4.13	1.39	5.28	5.86	19.84
1948	5	4.17	1.04	5.94	1.39	4.73	5.70	24.60
1948	6	0.87	0.45	1.33	0.30	1.56	1.61	6.82
1948	7	0.27	0.33	0.61	0.13	0.92	0.97	3.97
1948	8	0.21	0.26	0.47	0.09	0.61	0.65	2.77
1948	9	0.14	0.20	0.35	0.06	0.41	0.43	1.96
1948	10	0.37	0.17	0.58	0.16	0.53	0.57	2.81

Año	Mes	Medio Guadalteba (0614040B)	La Venta (0614050)	Embalse de Guadalteba (0614060)	Alto Turón (0614070A)	Medio Turón (0614070B)	Embalse Conde de Guadalhorce (0614080)	Desfiladero de los Gaitanes (0614090A)
1948	11	0.18	0.14	0.32	0.07	0.35	0.37	1.77
1948	12	1.13	0.15	1.31	0.61	1.73	1.78	6.10
1949	1	0.76	0.14	0.94	0.28	0.95	1.00	4.85
1949	2	0.49	0.12	0.61	0.18	0.71	0.73	3.30
1949	3	1.78	0.12	2.00	1.50	5.15	5.45	10.36
1949	4	1.12	0.13	1.34	0.67	2.74	2.93	7.46
1949	5	0.25	0.10	0.36	0.17	1.00	1.03	3.27
1949	6	0.07	0.09	0.17	0.09	0.62	0.65	2.07
1949	7	0.08	0.09	0.17	0.06	0.42	0.44	1.58
1949	8	0.11	0.09	0.22	0.19	0.51	0.53	1.63
1949	9	2.32	0.32	2.73	1.16	4.05	4.32	11.31
1949	10	0.44	0.17	0.61	0.18	0.97	0.99	3.07
1949	11	0.41	0.15	0.57	0.27	0.95	0.97	5.23
1949	12	0.91	0.15	1.08	0.71	2.39	2.43	8.18
1950	1	0.69	0.13	0.82	0.36	1.68	1.71	5.28
1950	2	0.73	0.17	0.90	0.32	1.29	1.32	6.87
1950	3	0.87	0.13	1.00	0.40	1.31	1.33	4.99
1950	4	0.40	0.12	0.53	0.21	0.90	0.92	3.44
1950	5	0.16	0.11	0.27	0.09	0.56	0.57	2.26
1950	6	0.09	0.09	0.19	0.06	0.36	0.37	1.59
1950	7	0.09	0.09	0.18	0.04	0.25	0.26	1.24
1950	8	0.08	0.08	0.17	0.03	0.18	0.19	1.02
1950	9	0.45	0.22	0.97	0.05	1.36	1.77	7.60
1950	10	0.27	0.13	0.41	0.32	1.22	1.26	4.14
1950	11	0.20	0.11	0.31	0.37	0.96	0.98	3.33
1950	12	3.12	0.24	3.41	3.32	6.54	6.70	15.41
1951	1	9.24	3.42	13.02	3.10	8.69	9.38	38.38
1951	2	10.23	5.08	15.44	3.95	9.78	10.34	43.73
1951	3	11.27	4.83	16.27	4.19	8.83	9.13	42.95
1951	4	2.29	1.30	3.61	0.89	3.09	3.16	14.62
1951	5	0.76	0.74	1.52	0.35	1.83	1.87	8.49
1951	6	0.40	0.54	0.95	0.15	1.11	1.14	4.95
1951	7	0.27	0.40	0.68	0.10	0.72	0.75	3.31
1951	8	0.20	0.30	0.50	0.07	0.48	0.50	2.30
1951	9	0.20	0.23	0.45	0.24	0.64	0.66	4.14
1951	10	0.14	0.18	0.32	0.05	0.30	0.31	2.35
1951	11	9.50	2.16	12.02	4.76	12.01	12.56	55.37
1951	12	6.79	0.71	7.52	3.31	11.34	11.64	27.16
1952	1	4.19	0.67	4.88	1.66	5.41	5.56	21.69
1952	2	1.53	0.50	2.04	0.59	2.79	2.84	11.07
1952	3	6.78	1.17	8.01	1.96	5.51	5.74	24.78
1952	4	2.15	0.90	3.15	0.65	3.36	3.62	18.74
1952	5	4.13	1.76	6.03	1.56	5.17	5.42	22.22
1952	6	0.91	0.54	1.46	0.31	1.63	1.68	7.23
1952	7	0.32	0.40	0.73	0.14	0.99	1.02	4.29
1952	8	0.29	0.31	0.61	0.14	0.76	0.78	3.42
1952	9	0.18	0.23	0.42	0.07	0.47	0.49	2.25
1952	10	0.14	0.18	0.34	0.06	0.47	0.50	3.82
1952	11	0.28	0.16	0.44	0.20	0.64	0.66	3.80

Apéndice II.2. SERIES DE APORTACIONES POR MASA DE AGUA

PLAN HIDROLÓGICO DE LA DEMARCACIÓN HIDROGRÁFICA DE LAS CUENCAS MEDITERRÁNEAS ANDALUZAS

Año	Mes	Medio Guadalteba (0614040B)	La Venta (0614050)	Embalse de Guadalteba (0614060)	Alto Turón (0614070A)	Medio Turón (0614070B)	Embalse Conde de Guadalhorce (0614080)	Desfiladero de los Gaitanes (0614090A)
1952	12	1.47	0.21	1.69	0.70	1.77	1.82	15.10
1953	1	0.88	0.17	1.06	0.39	1.64	1.68	8.06
1953	2	1.84	0.18	2.05	1.16	5.30	5.59	13.82
1953	3	11.85	2.30	15.20	4.47	20.66	23.43	55.00
1953	4	2.58	0.46	3.06	1.16	5.27	5.52	13.22
1953	5	0.51	0.34	0.86	0.31	1.97	2.02	5.68
1953	6	0.19	0.26	0.45	0.17	1.23	1.27	3.54
1953	7	0.14	0.20	0.35	0.11	0.81	0.83	2.48
1953	8	0.13	0.17	0.31	0.08	0.54	0.56	1.90
1953	9	0.09	0.14	0.24	0.05	0.36	0.38	1.44
1953	10	0.57	0.14	0.72	0.48	0.99	1.01	5.24
1953	11	1.66	0.14	1.81	1.53	5.54	5.74	10.29
1953	12	4.37	0.18	4.74	2.92	13.06	14.36	29.35
1954	1	1.39	0.16	1.55	0.74	2.88	2.98	9.17
1954	2	1.44	0.24	1.70	1.12	4.25	4.56	13.39
1954	3	10.92	2.32	13.74	3.80	12.38	13.54	55.08
1954	4	1.82	0.60	2.44	0.77	2.91	2.98	15.88
1954	5	0.44	0.41	0.86	0.23	1.52	1.56	6.67
1954	6	0.23	0.30	0.54	0.13	0.97	0.99	4.11
1954	7	0.16	0.23	0.40	0.09	0.65	0.67	2.76
1954	8	0.13	0.18	0.32	0.06	0.43	0.45	1.96
1954	9	0.10	0.14	0.25	0.04	0.29	0.30	1.42
1954	10	0.09	0.12	0.21	0.03	0.22	0.23	1.22
1954	11	0.77	0.19	0.99	0.58	1.47	1.51	6.18
1954	12	0.88	0.17	1.06	0.57	1.40	1.42	7.76
1955	1	10.00	1.79	12.26	4.49	13.49	14.51	70.10
1955	2	18.02	8.56	28.00	7.65	18.79	20.06	119.18
1955	3	9.95	4.88	15.55	3.38	10.58	11.13	56.30
1955	4	2.34	1.32	3.71	1.56	5.20	5.30	21.55
1955	5	0.72	0.92	1.67	0.33	2.25	2.29	10.14
1955	6	0.42	0.66	1.10	0.26	1.53	1.57	6.42
1955	7	0.29	0.49	0.80	0.14	0.97	0.99	4.18
1955	8	0.22	0.37	0.60	0.12	0.67	0.69	2.94
1955	9	0.15	0.28	0.44	0.06	0.45	0.46	2.13
1955	10	6.30	0.78	7.64	3.72	11.64	12.56	41.13
1955	11	3.44	0.38	3.91	2.63	11.53	12.55	24.73
1955	12	2.36	0.38	2.76	1.17	3.83	3.89	18.94
1956	1	3.74	0.53	4.30	3.18	6.03	6.09	18.95
1956	2	6.69	0.74	8.45	2.80	10.11	11.09	33.20
1956	3	12.90	3.34	16.60	4.14	10.87	11.34	70.49
1956	4	10.55	2.28	13.19	3.67	12.91	13.71	70.40
1956	5	1.54	0.77	2.33	0.56	2.94	2.99	15.13
1956	6	0.43	0.55	1.00	0.24	1.73	1.76	8.21
1956	7	0.29	0.42	0.72	0.16	2.64	2.67	6.76
1956	8	0.53	0.32	0.87	0.32	1.16	1.19	4.30
1956	9	0.35	0.25	0.62	0.20	0.89	0.91	3.42
1956	10	0.26	0.19	0.46	0.11	0.57	0.59	2.99
1956	11	0.52	0.23	0.81	0.58	1.57	1.64	7.69
1956	12	0.50	0.16	0.67	0.45	1.14	1.16	5.20

Año	Mes	Medio Guadalteba (0614040B)	La Venta (0614050)	Embalse de Guadalteba (0614060)	Alto Turón (0614070A)	Medio Turón (0614070B)	Embalse Conde de Guadalhorce (0614080)	Desfiladero de los Gaitanes (0614090A)
1957	1	0.60	0.13	0.75	0.53	1.89	1.95	6.58
1957	2	0.47	0.11	0.59	0.43	1.06	1.08	4.37
1957	3	0.33	0.12	0.46	0.24	0.79	0.81	4.35
1957	4	2.71	0.22	3.17	1.45	6.37	6.90	26.87
1957	5	2.17	0.24	2.47	1.42	4.23	4.40	19.02
1957	6	0.49	0.17	0.67	0.22	1.16	1.19	5.62
1957	7	0.15	0.15	0.30	0.10	0.70	0.73	3.41
1957	8	0.12	0.13	0.25	0.07	0.47	0.49	2.39
1957	9	0.09	0.12	0.21	0.05	0.33	0.34	1.80
1957	10	2.96	0.26	4.11	2.39	8.04	8.86	25.26
1957	11	2.57	0.33	3.16	1.42	4.43	4.72	25.45
1957	12	4.32	0.78	5.39	2.38	6.74	7.12	34.23
1958	1	1.60	0.34	1.96	0.79	2.48	2.54	15.96
1958	2	0.71	0.26	0.98	0.46	1.82	1.86	10.67
1958	3	3.02	0.32	3.38	1.86	3.65	3.70	32.92
1958	4	0.82	0.26	1.09	0.38	1.58	1.62	16.03
1958	5	0.23	0.21	0.44	0.15	0.94	0.96	5.30
1958	6	0.15	0.16	0.31	0.09	0.62	0.64	4.18
1958	7	0.12	0.13	0.26	0.06	0.42	0.43	2.51
1958	8	0.11	0.12	0.23	0.05	0.29	0.30	1.85
1958	9	0.10	0.11	0.21	0.04	0.21	0.22	1.43
1958	10	0.10	0.10	0.20	0.05	0.31	0.32	1.67
1958	11	0.13	0.09	0.23	0.15	0.40	0.41	2.00
1958	12	25.98	13.38	42.14	9.93	40.96	45.55	173.66
1959	1	4.26	1.32	5.67	2.16	7.78	8.16	31.91
1959	2	1.88	1.48	3.43	1.08	4.93	5.25	21.11
1959	3	1.88	0.77	2.69	1.46	4.61	4.80	17.56
1959	4	0.71	0.50	1.23	0.53	2.29	2.34	8.23
1959	5	2.43	0.60	3.24	1.87	6.28	6.92	21.69
1959	6	0.59	0.34	0.95	0.29	1.64	1.69	6.26
1959	7	0.19	0.27	0.46	0.14	1.01	1.04	3.81
1959	8	0.13	0.21	0.35	0.09	0.66	0.69	2.61
1959	9	0.13	0.19	0.35	0.09	0.50	0.52	2.09
1959	10	1.64	0.18	1.90	1.52	8.80	9.36	15.19
1959	11	2.25	0.25	2.61	1.46	4.08	4.24	15.92
1959	12	3.99	0.53	4.62	1.61	4.64	4.79	26.15
1960	1	4.70	0.78	5.67	2.28	6.48	6.88	29.04
1960	2	18.26	9.03	28.09	8.80	19.51	20.43	89.90
1960	3	31.33	15.35	50.32	8.84	22.53	25.13	161.61
1960	4	4.22	1.97	6.25	1.29	5.51	5.63	30.24
1960	5	1.05	1.36	2.44	0.45	2.94	3.00	14.69
1960	6	0.61	0.98	1.64	0.31	1.99	2.04	9.17
1960	7	0.39	0.71	1.12	0.17	1.24	1.28	5.71
1960	8	0.28	0.52	0.82	0.11	0.81	0.84	3.80
1960	9	0.20	0.39	0.60	0.08	0.54	0.56	2.62
1960	10	8.54	3.38	12.48	3.35	9.28	9.76	46.36
1960	11	2.44	0.72	3.20	1.23	3.45	3.54	17.97
1960	12	4.55	1.00	5.59	2.51	4.70	4.75	25.65
1961	1	2.02	0.64	2.67	0.79	2.31	2.34	14.53



Apéndice II.2. SERIES DE APORTACIONES POR MASA DE AGUA

PLAN HIDROLÓGICO DE LA DEMARCACIÓN HIDROGRÁFICA DE LAS CUENCAS MEDITERRÁNEAS ANDALUZAS

Año	Mes	Medio Guadalteba (0614040B)	La Venta (0614050)	Embalse de Guadalteba (0614060)	Alto Turón (0614070A)	Medio Turón (0614070B)	Embalse Conde de Guadalhorce (0614080)	Desfiladero de los Gaitanes (0614090A)
1961	2	0.71	0.49	1.21	0.27	1.35	1.37	6.58
1961	3	1.20	0.37	1.60	1.07	3.52	3.72	9.80
1961	4	0.55	0.29	0.84	0.39	1.25	1.27	6.84
1961	5	2.41	0.38	2.82	1.15	2.45	2.49	15.14
1961	6	0.59	0.26	0.86	0.19	0.93	0.95	4.60
1961	7	0.21	0.21	0.43	0.09	0.56	0.58	2.88
1961	8	0.16	0.18	0.35	0.06	0.39	0.40	2.11
1961	9	0.16	0.16	0.32	0.10	0.41	0.42	2.30
1961	10	0.13	0.14	0.27	0.05	0.26	0.27	1.93
1961	11	23.62	7.81	34.58	11.13	45.48	52.07	145.52
1961	12	13.38	5.02	19.13	5.60	16.65	17.87	86.14
1962	1	6.24	2.84	9.32	2.58	8.00	8.41	38.25
1962	2	2.46	1.29	3.78	0.92	3.83	3.92	17.10
1962	3	16.39	4.58	22.62	5.44	20.38	22.79	104.43
1962	4	11.18	3.99	16.27	3.81	18.06	20.29	68.10
1962	5	1.82	1.29	3.16	0.83	4.05	4.16	19.80
1962	6	0.53	0.89	1.45	0.33	2.33	2.39	10.20
1962	7	0.32	0.65	0.99	0.20	1.50	1.54	6.35
1962	8	0.26	0.49	0.77	0.14	1.00	1.03	4.33
1962	9	0.19	0.38	0.58	0.09	0.66	0.68	3.04
1962	10	3.66	0.48	4.30	2.53	8.80	9.43	30.21
1962	11	4.45	0.51	5.04	2.46	7.30	7.83	31.40
1962	12	19.23	8.46	29.48	8.05	29.30	32.99	127.66
1963	1	29.48	13.88	45.93	10.45	34.87	38.65	204.11
1963	2	28.30	17.04	48.24	6.79	27.39	30.39	180.73
1963	3	6.94	4.59	12.44	2.13	11.66	12.88	57.58
1963	4	6.56	3.93	10.72	2.05	8.19	8.56	42.36
1963	5	2.36	2.15	4.79	1.07	6.05	6.68	29.60
1963	6	0.78	1.25	2.07	0.40	2.52	2.58	12.72
1963	7	0.39	0.91	1.33	0.21	1.58	1.63	7.55
1963	8	0.28	0.67	0.97	0.14	1.03	1.06	4.90
1963	9	0.24	0.51	0.79	0.10	0.75	0.79	4.35
1963	10	0.18	0.38	0.58	0.13	0.54	0.56	2.97
1963	11	7.41	2.05	10.20	3.97	10.77	11.67	53.67
1963	12	38.12	21.19	65.43	11.30	51.15	60.39	247.63
1964	1	3.88	2.00	5.96	1.49	6.53	6.73	29.57
1964	2	9.02	5.97	15.61	3.38	10.35	10.96	59.13
1964	3	6.17	2.76	9.14	2.27	6.79	7.01	42.58
1964	4	1.70	1.38	3.12	0.83	3.30	3.36	17.53
1964	5	0.60	0.89	1.52	0.28	1.84	1.88	8.81
1964	6	0.41	0.67	1.10	0.23	1.65	1.68	6.36
1964	7	0.27	0.49	0.78	0.15	1.04	1.06	4.18
1964	8	0.21	0.37	0.59	0.10	0.69	0.71	2.93
1964	9	0.15	0.29	0.45	0.07	0.46	0.47	2.10
1964	10	0.12	0.22	0.35	0.05	0.31	0.32	1.64
1964	11	1.62	0.29	2.01	1.50	2.36	2.43	10.05
1964	12	6.71	0.62	8.05	5.28	14.65	16.26	41.06
1965	1	10.04	1.11	11.47	6.07	11.80	12.29	44.74
1965	2	7.07	1.36	8.68	3.71	9.16	9.75	27.83

Año	Mes	Medio Guadalteba (0614040B)	La Venta (0614050)	Embalse de Guadalteba (0614060)	Alto Turón (0614070A)	Medio Turón (0614070B)	Embalse Conde de Guadalhorce (0614080)	Desfiladero de los Gaitanes (0614090A)
1965	3	5.87	1.22	7.20	3.15	6.88	7.07	27.31
1965	4	1.93	0.60	2.58	1.15	3.49	3.58	13.56
1965	5	0.56	0.43	0.99	0.24	1.48	1.51	6.17
1965	6	0.23	0.32	0.55	0.13	0.92	0.94	3.75
1965	7	0.16	0.24	0.40	0.08	0.60	0.62	2.47
1965	8	0.13	0.18	0.32	0.06	0.40	0.41	1.74
1965	9	1.85	0.44	2.33	1.37	2.61	2.65	8.46
1965	10	5.93	0.98	7.27	4.88	11.24	11.88	26.99
1965	11	4.84	0.84	5.78	3.22	6.52	6.68	32.84
1965	12	4.56	0.63	5.21	3.27	5.88	5.92	25.31
1966	1	10.12	3.06	13.25	5.27	9.32	9.47	55.04
1966	2	19.29	7.75	27.80	8.93	20.56	21.64	97.62
1966	3	3.00	1.18	4.20	1.08	3.77	3.82	17.51
1966	4	1.71	1.09	2.84	1.00	2.85	2.89	13.52
1966	5	0.66	0.66	1.33	0.26	1.41	1.44	6.55
1966	6	0.33	0.48	0.83	0.14	0.90	0.92	4.27
1966	7	0.24	0.37	0.61	0.09	0.59	0.61	2.93
1966	8	0.19	0.28	0.48	0.06	0.41	0.42	2.17
1966	9	0.20	0.23	0.45	0.09	1.28	1.40	3.14
1966	10	0.88	0.36	1.28	0.65	1.57	1.59	5.88
1966	11	2.12	0.32	2.47	2.71	5.71	5.88	13.59
1966	12	0.84	0.22	1.07	0.57	1.59	1.61	4.71
1967	1	2.18	0.27	2.48	1.91	3.80	3.83	11.82
1967	2	8.58	1.96	11.10	4.78	14.68	15.99	43.26
1967	3	1.93	0.51	2.46	0.83	3.17	3.21	10.17
1967	4	0.76	0.38	1.15	0.58	2.16	2.19	6.40
1967	5	0.36	0.29	0.66	0.26	1.28	1.30	3.90
1967	6	0.28	0.23	0.52	0.29	1.24	1.26	3.72
1967	7	0.17	0.18	0.36	0.10	0.65	0.67	2.29
1967	8	0.12	0.15	0.28	0.06	0.43	0.44	1.66
1967	9	0.09	0.13	0.22	0.04	0.29	0.30	1.21
1967	10	1.45	0.24	1.83	1.37	4.21	4.36	8.00
1967	11	7.92	3.40	12.71	4.01	14.94	17.20	67.44
1967	12	1.52	0.65	2.20	0.80	2.83	2.88	12.72
1968	1	0.40	0.47	0.89	0.31	1.55	1.59	6.65
1968	2	15.33	7.22	24.43	7.56	19.05	20.77	90.18
1968	3	6.10	3.72	10.33	2.58	6.63	6.85	38.25
1968	4	1.85	1.39	3.29	0.91	3.07	3.12	15.17
1968	5	0.58	0.87	1.49	0.41	1.76	1.80	8.09
1968	6	0.30	0.64	0.96	0.14	1.01	1.04	4.87
1968	7	0.22	0.48	0.71	0.10	0.67	0.69	3.26
1968	8	0.17	0.36	0.55	0.08	0.47	0.48	2.37
1968	9	0.12	0.28	0.41	0.05	0.30	0.32	1.70
1968	10	0.16	0.22	0.39	0.22	0.43	0.44	1.70
1968	11	3.09	0.38	3.81	3.12	8.96	9.89	27.46
1968	12	7.91	2.44	10.85	3.79	10.22	10.88	55.21
1969	1	17.11	7.82	26.39	6.60	20.69	22.45	82.63
1969	2	21.80	12.13	36.11	9.23	29.62	32.82	128.32
1969	3	16.09	12.56	30.39	6.08	17.67	19.04	91.79

Apéndice II.2. SERIES DE APORTACIONES POR MASA DE AGUA

PLAN HIDROLÓGICO DE LA DEMARCACIÓN HIDROGRÁFICA DE LAS CUENCAS MEDITERRÁNEAS ANDALUZAS

Año	Mes	Medio Guadalteba (0614040B)	La Venta (0614050)	Embalse de Guadalteba (0614060)	Alto Turón (0614070A)	Medio Turón (0614070B)	Embalse Conde de Guadalhorce (0614080)	Desfiladero de los Gaitanes (0614090A)
1969	4	4.24	2.98	7.39	2.56	8.88	9.19	40.79
1969	5	1.36	1.61	3.03	1.00	3.78	3.85	17.70
1969	6	0.66	1.16	1.86	0.48	2.40	2.46	10.08
1969	7	0.38	0.85	1.26	0.20	1.45	1.49	6.24
1969	8	0.57	0.74	1.36	0.51	1.78	1.84	6.61
1969	9	0.69	0.58	1.56	0.60	2.81	3.39	12.02
1969	10	7.55	8.51	17.71	2.80	12.66	13.68	52.95
1969	11	15.11	6.12	23.42	4.78	26.42	29.13	87.50
1969	12	9.75	5.05	15.52	2.42	9.45	10.02	46.11
1970	1	48.55	34.80	89.46	15.06	54.16	60.38	301.07
1970	2	3.99	2.72	6.79	1.37	5.77	5.87	31.74
1970	3	5.01	4.66	10.46	1.51	7.47	8.32	43.66
1970	4	1.95	1.90	3.93	1.33	4.44	4.59	18.38
1970	5	0.97	1.31	2.32	0.63	2.43	2.48	11.27
1970	6	1.03	0.97	2.03	1.13	2.79	2.83	10.73
1970	7	0.47	0.71	1.20	0.20	1.24	1.27	5.27
1970	8	0.21	0.53	0.76	0.11	0.78	0.80	3.42
1970	9	0.14	0.39	0.54	0.07	0.51	0.52	2.33
1970	10	0.10	0.29	0.41	0.05	0.33	0.35	1.63
1970	11	1.07	0.28	1.38	0.41	1.16	1.19	5.17
1970	12	8.72	3.45	13.57	3.14	8.50	9.51	36.15
1971	1	12.44	4.41	17.90	4.18	11.77	12.64	57.41
1971	2	1.71	1.02	2.76	0.54	2.18	2.23	10.43
1971	3	4.32	2.15	7.08	1.80	5.74	6.32	31.70
1971	4	19.03	8.61	29.73	6.37	18.55	20.19	91.19
1971	5	7.83	4.07	12.56	3.04	8.61	9.19	42.96
1971	6	1.31	1.35	2.70	0.50	2.56	2.62	12.02
1971	7	0.43	0.97	1.43	0.21	1.52	1.56	6.94
1971	8	0.35	0.72	1.10	0.16	1.02	1.05	4.74
1971	9	0.23	0.55	0.79	0.09	0.66	0.68	3.26
1971	10	0.15	0.40	0.56	0.06	0.46	0.48	2.23
1971	11	1.00	0.34	1.40	0.43	2.80	2.97	6.15
1971	12	8.41	0.75	9.52	3.31	11.58	12.24	25.62
1972	1	9.42	1.69	11.67	4.33	11.97	12.86	37.30
1972	2	9.00	1.69	10.91	2.79	7.80	8.14	30.11
1972	3	11.13	2.54	14.57	3.77	12.55	13.72	45.42
1972	4	2.22	0.90	3.14	0.66	2.97	3.03	10.92
1972	5	0.78	0.70	1.51	0.35	1.88	1.92	6.91
1972	6	0.37	0.48	0.86	0.16	1.09	1.12	4.04
1972	7	0.23	0.36	0.60	0.10	0.71	0.73	2.75
1972	8	0.18	0.27	0.46	0.07	0.47	0.49	2.00
1972	9	0.43	0.26	0.74	0.41	1.40	1.45	3.63
1972	10	6.76	1.29	8.72	3.88	12.74	13.72	35.96
1972	11	4.57	0.69	5.43	3.46	9.10	9.33	25.89
1972	12	4.03	0.66	4.78	2.11	6.03	6.17	17.57
1973	1	5.11	0.89	6.08	3.16	6.97	7.07	22.36
1973	2	1.52	0.47	2.00	0.67	2.68	2.72	11.14
1973	3	2.33	1.67	4.17	0.66	2.32	2.35	18.81
1973	4	0.53	0.47	1.02	0.23	1.17	1.20	5.64

Año	Mes	Medio Guadalteba (0614040B)	La Venta (0614050)	Embalse de Guadalteba (0614060)	Alto Turón (0614070A)	Medio Turón (0614070B)	Embalse Conde de Guadalhorce (0614080)	Desfiladero de los Gaitanes (0614090A)
1973	5	1.55	0.46	2.07	1.64	2.86	2.90	10.20
1973	6	0.51	0.31	0.84	0.18	0.87	0.89	3.96
1973	7	0.16	0.24	0.41	0.08	0.52	0.53	2.45
1973	8	0.16	0.21	0.37	0.06	0.37	0.38	1.95
1973	9	0.10	0.17	0.28	0.04	0.25	0.26	1.48
1973	10	0.07	0.13	0.21	0.03	0.17	0.18	2.02
1973	11	0.19	0.12	0.32	0.33	0.55	0.56	2.77
1973	12	3.79	0.59	4.59	2.63	7.00	7.38	21.11
1974	1	0.99	0.22	1.22	0.65	1.59	1.61	5.78
1974	2	2.33	0.45	2.85	1.48	2.95	2.99	11.75
1974	3	2.38	0.41	2.94	1.42	3.26	3.41	10.82
1974	4	4.86	0.93	6.06	1.80	4.66	4.91	23.11
1974	5	0.93	0.41	1.35	0.28	1.23	1.26	5.70
1974	6	0.57	0.46	1.12	0.17	0.82	0.84	4.62
1974	7	0.23	0.28	0.51	0.08	0.50	0.51	2.64
1974	8	0.17	0.22	0.39	0.05	0.34	0.35	1.90
1974	9	0.12	0.17	0.30	0.04	0.23	0.24	1.40
1974	10	0.11	0.14	0.25	0.06	0.21	0.22	1.28
1974	11	0.13	0.12	0.26	0.06	0.19	0.20	1.39
1974	12	0.09	0.11	0.20	0.02	0.12	0.13	1.02
1975	1	0.46	0.10	0.58	0.67	1.46	1.50	5.76
1975	2	1.29	0.15	1.49	0.99	2.66	2.75	11.24
1975	3	12.50	3.86	17.51	4.56	11.36	12.13	58.49
1975	4	3.50	1.01	4.63	1.26	3.60	3.81	17.63
1975	5	0.80	0.58	1.40	0.29	1.30	1.33	6.74
1975	6	0.27	0.41	0.70	0.11	0.73	0.75	3.89
1975	7	0.19	0.31	0.51	0.07	0.48	0.50	2.63
1975	8	0.18	0.25	0.44	0.06	0.35	0.36	2.06
1975	9	0.12	0.21	0.33	0.04	0.24	0.25	1.55
1975	10	0.08	0.16	0.24	0.02	0.16	0.17	1.08
1975	11	0.09	0.13	0.22	0.04	0.15	0.16	1.15
1975	12	7.32	1.28	9.48	3.45	10.93	12.02	28.98
1976	1	2.87	0.44	3.38	1.67	4.57	4.70	11.69
1976	2	7.17	1.83	9.66	3.47	9.09	9.75	30.16
1976	3	4.49	1.05	5.68	1.56	4.70	4.92	16.34
1976	4	7.91	3.32	11.99	3.12	9.75	10.61	38.20
1976	5	2.08	0.88	3.12	1.13	3.52	3.69	12.15
1976	6	0.52	0.58	1.11	0.25	1.50	1.54	5.45
1976	7	0.22	0.42	0.66	0.13	0.93	0.96	3.40
1976	8	0.17	0.32	0.50	0.09	0.62	0.64	2.38
1976	9	0.13	0.24	0.38	0.10	0.48	0.49	1.95
1976	10	2.68	0.76	3.89	1.86	3.84	4.17	22.32
1976	11	0.94	0.33	1.29	0.60	1.43	1.46	7.81
1976	12	18.38	6.49	26.53	7.59	16.50	17.62	109.87
1977	1	21.13	12.38	36.64	5.84	20.10	22.55	138.53
1977	2	10.39	5.52	16.75	3.25	9.14	9.85	67.98
1977	3	2.28	1.84	4.25	0.74	3.39	3.50	22.81
1977	4	0.72	1.26	2.02	0.28	1.93	1.98	11.48
1977	5	0.41	0.91	1.34	0.17	1.25	1.28	6.97

Apéndice II.2. SERIES DE APORTACIONES POR MASA DE AGUA

PLAN HIDROLÓGICO DE LA DEMARCACIÓN HIDROGRÁFICA DE LAS CUENCAS MEDITERRÁNEAS ANDALUZAS

Año	Mes	Medio Guadalteba (0614040B)	La Venta (0614050)	Embalse de Guadalteba (0614060)	Alto Turón (0614070A)	Medio Turón (0614070B)	Embalse Conde de Guadalhorce (0614080)	Desfiladero de los Gaitanes (0614090A)
1977	6	0.31	0.67	1.00	0.14	0.86	0.88	4.61
1977	7	0.23	0.50	0.75	0.08	0.56	0.58	3.15
1977	8	0.18	0.38	0.57	0.06	0.38	0.39	2.28
1977	9	0.14	0.29	0.44	0.04	0.26	0.28	1.72
1977	10	0.79	0.27	1.10	1.13	2.63	2.69	7.03
1977	11	2.83	0.43	3.55	2.60	6.45	6.78	17.92
1977	12	6.67	1.44	8.69	4.23	11.40	12.23	43.77
1978	1	2.50	0.50	3.01	0.97	3.09	3.15	13.80
1978	2	12.00	4.31	16.92	4.71	10.94	11.52	57.97
1978	3	3.91	2.61	6.73	1.53	4.07	4.20	22.94
1978	4	5.98	3.53	9.92	2.35	5.48	5.79	26.96
1978	5	1.81	0.99	2.83	0.97	2.46	2.49	11.26
1978	6	0.82	0.71	1.55	0.30	1.46	1.49	6.31
1978	7	0.33	0.52	0.87	0.12	0.79	0.81	3.69
1978	8	0.19	0.39	0.60	0.07	0.51	0.52	2.50
1978	9	0.15	0.30	0.46	0.05	0.35	0.35	1.81
1978	10	0.17	0.24	0.43	0.08	0.42	0.44	1.79
1978	11	0.18	0.18	0.37	0.14	0.46	0.47	2.63
1978	12	6.20	1.26	7.76	4.08	9.27	9.69	29.94
1979	1	23.65	9.05	35.34	8.05	25.36	27.65	111.29
1979	2	23.26	12.41	38.05	6.56	18.89	20.59	122.71
1979	3	10.70	4.82	16.05	2.58	7.90	8.35	49.40
1979	4	3.35	2.19	5.61	1.20	3.86	3.95	21.65
1979	5	0.94	1.35	2.33	0.30	1.85	1.89	9.96
1979	6	0.48	0.97	1.49	0.16	1.16	1.19	6.15
1979	7	0.34	0.71	1.08	0.11	0.82	0.84	4.19
1979	8	0.24	0.52	0.78	0.07	0.50	0.52	2.82
1979	9	1.28	0.39	1.69	1.15	5.10	5.16	8.53
1979	10	25.48	11.31	39.97	5.72	21.55	23.89	92.14
1979	11	2.25	1.23	3.52	0.77	2.54	2.58	13.41
1979	12	0.69	0.89	1.61	0.49	1.83	1.86	7.61
1980	1	1.92	0.70	2.69	1.33	4.63	4.78	16.01
1980	2	4.36	0.75	5.44	1.98	8.19	8.69	22.62
1980	3	3.98	1.11	5.29	1.87	5.34	5.59	18.62
1980	4	0.96	0.48	1.46	0.48	1.89	1.93	6.23
1980	5	1.27	0.43	1.73	1.15	2.57	2.61	8.07
1980	6	0.42	0.31	0.74	0.19	1.06	1.09	3.63
1980	7	0.16	0.24	0.40	0.09	0.66	0.68	2.30
1980	8	0.15	0.20	0.36	0.07	0.46	0.47	1.83
1980	9	0.12	0.17	0.30	0.05	0.32	0.33	1.48
1980	10	0.37	0.18	0.57	0.38	0.78	0.79	4.70
1980	11	3.47	0.47	4.18	3.19	6.74	6.96	21.87
1980	12	0.87	0.23	1.10	0.33	1.38	1.41	5.46
1981	1	0.16	0.18	0.35	0.11	0.78	0.80	3.18
1981	2	0.11	0.15	0.26	0.12	0.57	0.58	2.45
1981	3	0.22	0.13	0.35	0.17	0.54	0.55	2.66
1981	4	3.80	1.09	5.67	2.10	6.22	6.77	29.07
1981	5	0.78	0.28	1.07	0.32	1.02	1.04	5.52
1981	6	0.15	0.22	0.38	0.08	0.53	0.55	3.22

Año	Mes	Medio Guadalteba (0614040B)	La Venta (0614050)	Embalse de Guadalteba (0614060)	Alto Turón (0614070A)	Medio Turón (0614070B)	Embalse Conde de Guadalhorce (0614080)	Desfiladero de los Gaitanes (0614090A)
1981	7	0.08	0.17	0.26	0.05	0.34	0.36	2.04
1981	8	0.07	0.14	0.22	0.04	0.24	0.25	1.47
1981	9	0.06	0.12	0.18	0.03	0.17	0.18	1.12
1981	10	0.05	0.10	0.15	0.02	0.12	0.13	0.85
1981	11	0.06	0.08	0.15	0.03	0.11	0.12	0.80
1981	12	23.22	5.79	30.11	6.95	17.28	18.16	87.47
1982	1	13.59	6.04	21.70	4.83	14.08	15.62	72.45
1982	2	5.06	2.43	7.81	1.67	4.99	5.27	39.29
1982	3	2.26	1.35	3.67	1.10	3.34	3.43	15.20
1982	4	1.12	1.63	2.86	0.47	2.15	2.26	10.98
1982	5	0.47	0.72	1.22	0.22	1.52	1.59	6.03
1982	6	0.26	0.53	0.80	0.11	0.78	0.81	3.69
1982	7	0.18	0.40	0.59	0.07	0.52	0.54	2.55
1982	8	0.14	0.30	0.44	0.05	0.34	0.36	1.84
1982	9	0.10	0.23	0.33	0.03	0.23	0.24	1.33
1982	10	0.13	0.18	0.31	0.04	0.18	0.19	1.12
1982	11	16.83	4.32	21.98	6.80	15.92	16.51	67.77
1982	12	3.62	0.85	4.53	1.49	3.75	3.83	15.54
1983	1	0.70	0.57	1.28	0.26	1.35	1.38	6.34
1983	2	0.33	0.41	0.76	0.28	1.09	1.11	3.99
1983	3	0.38	0.41	0.81	0.27	0.98	1.00	3.42
1983	4	0.62	0.35	0.98	0.77	1.37	1.39	3.92
1983	5	0.30	0.23	0.54	0.11	0.55	0.56	2.19
1983	6	0.13	0.18	0.32	0.05	0.35	0.35	1.50
1983	7	0.14	0.16	0.30	0.05	0.25	0.26	1.33
1983	8	0.11	0.14	0.25	0.03	0.19	0.19	1.14
1983	9	0.08	0.12	0.20	0.03	0.13	0.14	0.90
1983	10	0.05	0.10	0.15	0.02	0.10	0.10	0.68
1983	11	18.38	5.66	26.55	7.57	23.39	25.56	80.93
1983	12	13.00	3.27	16.93	4.79	14.35	15.25	51.24
1984	1	2.42	1.07	3.52	0.78	3.12	3.17	13.49
1984	2	3.54	1.38	5.49	1.58	5.61	6.34	21.82
1984	3	9.05	3.96	13.71	3.47	9.31	9.97	39.86
1984	4	1.65	1.08	2.77	0.54	2.33	2.39	11.85
1984	5	3.45	1.86	5.43	2.16	4.84	4.99	20.74
1984	6	0.90	0.68	1.59	0.30	1.54	1.57	6.58
1984	7	0.28	0.49	0.79	0.13	0.91	0.93	3.81
1984	8	0.18	0.36	0.55	0.08	0.59	0.60	2.49
1984	9	0.13	0.27	0.40	0.05	0.38	0.40	1.71
1984	10	0.12	0.20	0.32	0.08	0.32	0.33	1.31
1984	11	11.63	2.53	15.01	7.85	15.57	16.17	57.42
1984	12	2.31	0.56	3.11	1.36	3.97	4.12	12.51
1985	1	7.21	1.48	8.96	4.88	9.90	10.11	30.12
1985	2	11.40	3.80	15.67	5.24	12.33	12.56	42.36
1985	3	1.94	0.87	2.83	0.69	3.26	3.31	10.47
1985	4	1.01	0.78	1.81	0.86	2.69	2.72	8.26
1985	5	0.90	0.57	1.51	0.47	2.00	2.05	6.64
1985	6	0.36	0.39	0.75	0.16	1.04	1.05	3.51
1985	7	0.20	0.29	0.50	0.09	0.66	0.68	2.36

Apéndice II.2. SERIES DE APORTACIONES POR MASA DE AGUA

PLAN HIDROLÓGICO DE LA DEMARCACIÓN HIDROGRÁFICA DE LAS CUENCAS MEDITERRÁNEAS ANDALUZAS

Año	Mes	Medio Guadalteba (0614040B)	La Venta (0614050)	Embalse de Guadalteba (0614060)	Alto Turón (0614070A)	Medio Turón (0614070B)	Embalse Conde de Guadalhorce (0614080)	Desfiladero de los Gaitanes (0614090A)
1985	8	0.18	0.23	0.42	0.07	0.46	0.47	1.87
1985	9	0.14	0.19	0.33	0.11	0.38	0.39	1.56
1985	10	0.09	0.15	0.24	0.03	0.22	0.22	1.08
1985	11	4.69	0.82	5.85	3.04	5.15	5.37	16.48
1985	12	5.68	1.19	7.28	2.23	5.60	5.96	24.83
1986	1	7.29	1.44	8.86	2.15	4.60	4.76	21.92
1986	2	17.11	5.33	23.05	6.48	13.29	13.80	69.07
1986	3	8.59	3.45	12.64	2.17	7.87	8.49	41.72
1986	4	5.40	2.12	7.80	1.99	6.55	6.94	27.72
1986	5	1.13	0.98	2.13	0.37	1.88	1.91	8.75
1986	6	0.44	0.71	1.16	0.16	1.12	1.15	5.13
1986	7	0.29	0.51	0.82	0.10	0.73	0.75	3.36
1986	8	0.24	0.39	0.64	0.07	0.49	0.51	2.44
1986	9	0.18	0.30	0.49	0.06	0.34	0.36	1.95
1986	10	0.59	0.26	0.97	0.54	1.72	1.82	6.91
1986	11	1.37	0.24	1.67	1.86	3.65	3.72	10.46
1986	12	0.50	0.18	0.69	0.32	1.13	1.15	4.77
1987	1	12.59	2.69	16.27	5.54	13.12	13.96	60.67
1987	2	7.67	1.46	9.36	3.41	7.50	7.74	36.41
1987	3	1.38	0.67	2.06	0.49	2.26	2.30	9.49
1987	4	0.59	0.50	1.11	0.57	1.79	1.82	6.08
1987	5	0.32	0.36	0.69	0.15	0.97	0.99	3.64
1987	6	0.17	0.27	0.44	0.09	0.62	0.63	2.36
1987	7	0.14	0.20	0.35	0.06	0.42	0.43	1.72
1987	8	0.83	0.31	1.33	0.99	1.68	1.78	4.71
1987	9	0.30	0.20	0.51	0.11	0.43	0.45	1.92
1987	10	2.65	0.79	3.70	1.33	3.16	3.32	10.50
1987	11	2.38	0.33	2.86	2.07	5.17	5.43	12.27
1987	12	12.38	2.54	16.66	9.09	22.98	25.38	74.48
1988	1	13.17	5.05	20.40	5.90	16.84	18.70	68.78
1988	2	6.34	2.45	9.74	2.15	9.03	10.22	41.76
1988	3	1.22	1.01	2.28	0.50	2.99	3.11	11.83
1988	4	0.78	0.86	1.67	0.43	2.08	2.15	11.13
1988	5	0.62	0.57	1.22	0.69	1.99	2.07	6.91
1988	6	0.34	0.42	0.79	0.31	1.14	1.17	4.08
1988	7	0.18	0.32	0.51	0.10	0.64	0.67	2.64
1988	8	0.14	0.26	0.41	0.07	0.44	0.45	1.99
1988	9	0.12	0.21	0.35	0.06	0.41	0.44	1.82
1988	10	2.03	0.43	2.78	0.84	3.50	3.77	14.00
1988	11	2.20	0.27	2.61	1.88	5.99	6.33	15.92
1988	12	0.57	0.20	0.78	0.36	1.32	1.35	4.62
1989	1	4.09	0.34	4.87	3.72	12.48	13.35	24.84
1989	2	6.83	1.52	9.05	4.52	12.69	13.09	31.64
1989	3	2.17	0.61	2.85	0.74	3.32	3.42	11.63
1989	4	2.72	0.50	3.29	2.53	6.12	6.28	16.12
1989	5	0.96	0.38	1.35	0.62	2.34	2.38	6.21
1989	6	0.25	0.27	0.53	0.18	1.29	1.31	3.43
1989	7	0.15	0.21	0.36	0.11	0.83	0.85	2.33
1989	8	0.13	0.18	0.31	0.08	0.56	0.57	1.79

Año	Mes	Medio Guadalteba (0614040B)	La Venta (0614050)	Embalse de Guadalteba (0614060)	Alto Turón (0614070A)	Medio Turón (0614070B)	Embalse Conde de Guadalhorce (0614080)	Desfiladero de los Gaitanes (0614090A)
1989	9	0.27	0.18	0.48	0.10	0.58	0.61	2.54
1989	10	8.21	0.41	10.08	4.27	17.74	20.27	38.25
1989	11	45.07	25.52	82.74	14.10	52.51	62.23	247.16
1989	12	32.28	14.68	52.73	12.88	41.29	46.97	185.84
1990	1	12.06	7.04	21.00	3.57	14.60	16.33	79.51
1990	2	1.90	2.24	4.22	0.90	4.98	5.09	22.55
1990	3	4.96	1.67	7.03	3.23	13.71	15.82	30.55
1990	4	11.32	5.49	18.58	4.42	15.72	17.64	53.97
1990	5	1.49	1.38	2.91	0.61	3.30	3.38	11.41
1990	6	0.39	1.00	1.42	0.27	1.96	2.01	6.45
1990	7	0.25	0.73	1.00	0.17	1.26	1.30	4.25
1990	8	0.20	0.54	0.76	0.12	0.83	0.86	3.02
1990	9	0.20	0.43	0.76	0.08	0.65	0.70	3.79
1990	10	1.59	0.45	2.13	1.09	2.22	2.31	9.58
1990	11	2.05	0.46	2.60	0.95	2.61	2.69	9.45
1990	12	1.87	0.36	2.24	2.11	4.53	4.62	10.46
1991	1	0.67	0.28	0.96	0.29	1.21	1.24	4.34
1991	2	6.09	1.06	7.67	3.43	7.72	7.89	26.14
1991	3	11.88	3.86	16.75	5.42	14.20	15.18	52.49
1991	4	5.15	0.90	6.09	2.34	6.70	6.82	18.45
1991	5	1.08	0.61	1.70	0.41	2.24	2.29	6.89
1991	6	0.37	0.45	0.84	0.28	1.47	1.51	4.19
1991	7	0.23	0.32	0.56	0.12	0.89	0.91	2.72
1991	8	0.18	0.25	0.43	0.08	0.59	0.61	1.99
1991	9	0.22	0.20	0.43	0.22	0.69	0.70	2.19
1991	10	5.62	1.18	7.57	3.80	10.64	11.62	34.64
1991	11	1.64	0.39	2.05	1.02	2.83	2.87	12.10
1991	12	0.95	0.31	1.29	0.66	2.65	2.72	8.65
1992	1	1.00	0.24	1.24	0.73	2.19	2.22	6.02
1992	2	2.90	0.38	3.52	1.63	6.96	7.53	14.35
1992	3	2.51	0.43	2.98	1.40	3.91	4.02	10.93
1992	4	2.25	0.35	2.64	1.32	3.14	3.21	10.23
1992	5	0.55	0.23	0.79	0.23	1.14	1.17	3.86
1992	6	1.19	0.55	1.86	0.70	2.11	2.16	6.73
1992	7	0.34	0.22	0.56	0.13	0.74	0.76	2.76
1992	8	0.13	0.17	0.31	0.07	0.46	0.47	1.78
1992	9	0.10	0.14	0.24	0.08	0.35	0.36	1.37
1992	10	1.98	0.48	2.60	1.64	3.06	3.15	12.37
1992	11	0.68	0.21	0.90	0.18	0.83	0.85	3.89
1992	12	0.44	0.18	0.62	0.54	1.31	1.32	3.84
1993	1	1.67	0.22	2.07	1.12	3.75	3.96	8.37
1993	2	1.00	0.16	1.17	1.10	3.21	3.25	6.25
1993	3	0.92	0.13	1.07	1.12	3.36	3.43	7.19
1993	4	1.53	0.26	1.85	1.37	3.45	3.51	10.13
1993	5	1.07	0.22	1.31	0.91	2.41	2.44	7.32
1993	6	0.33	0.15	0.49	0.18	1.03	1.05	3.28
1993	7	0.11	0.12	0.23	0.09	0.63	0.64	2.02
1993	8	0.08	0.10	0.19	0.06	0.41	0.42	1.42
1993	9	0.06	0.09	0.15	0.04	0.28	0.28	1.03



Apéndice II.2. SERIES DE APORTACIONES POR MASA DE AGUA

PLAN HIDROLÓGICO DE LA DEMARCACIÓN HIDROGRÁFICA DE LAS CUENCAS MEDITERRÁNEAS ANDALUZAS

Año	Mes	Medio Guadalteba (0614040B)	La Venta (0614050)	Embalse de Guadalteba (0614060)	Alto Turón (0614070A)	Medio Turón (0614070B)	Embalse Conde de Guadalhorce (0614080)	Desfiladero de los Gaitanes (0614090A)
1993	10	3.47	0.49	4.63	2.46	7.55	8.44	24.45
1993	11	3.35	0.40	4.16	2.36	6.61	7.05	24.83
1993	12	0.84	0.25	1.10	0.45	1.87	1.91	6.69
1994	1	2.26	0.52	2.88	1.27	3.51	3.63	15.48
1994	2	4.25	1.36	5.81	2.31	6.75	7.10	31.12
1994	3	1.04	0.39	1.44	0.35	1.53	1.56	7.05
1994	4	1.03	0.43	1.54	0.69	2.22	2.32	8.81
1994	5	0.36	0.26	0.63	0.18	0.82	0.84	3.82
1994	6	0.15	0.20	0.36	0.07	0.49	0.51	2.39
1994	7	0.14	0.17	0.31	0.06	0.34	0.35	1.81
1994	8	0.12	0.15	0.28	0.04	0.25	0.26	1.49
1994	9	0.08	0.13	0.21	0.03	0.17	0.18	1.17
1994	10	0.88	0.13	1.03	0.62	1.12	1.14	3.37
1994	11	1.29	0.17	1.53	1.10	2.15	2.20	6.16
1994	12	0.44	0.13	0.58	0.28	0.83	0.84	2.65
1995	1	0.47	0.12	0.59	0.62	1.21	1.22	3.10
1995	2	0.57	0.12	0.71	0.57	1.34	1.36	2.96
1995	3	0.45	0.14	0.62	0.30	0.94	0.96	4.18
1995	4	0.18	0.12	0.30	0.12	0.46	0.47	1.94
1995	5	0.09	0.10	0.19	0.04	0.28	0.29	1.30
1995	6	0.11	0.09	0.21	0.08	0.28	0.29	1.18
1995	7	0.10	0.09	0.19	0.03	0.16	0.17	0.95
1995	8	0.08	0.09	0.17	0.03	0.13	0.13	0.88
1995	9	0.05	0.08	0.13	0.02	0.09	0.09	0.68
1995	10	0.05	0.07	0.12	0.01	0.07	0.07	0.57
1995	11	2.34	0.19	2.80	1.68	4.24	4.60	13.36
1995	12	22.79	8.17	34.92	9.42	27.71	31.93	116.91
1996	1	42.24	20.97	69.66	12.03	43.43	49.66	254.31
1996	2	15.49	6.31	23.61	4.48	17.30	19.12	94.01
1996	3	3.64	2.73	6.62	1.55	7.23	7.79	35.35
1996	4	1.04	1.79	2.88	0.59	3.12	3.18	16.57
1996	5	3.82	2.21	6.41	2.07	6.05	6.58	33.71
1996	6	0.92	0.99	1.95	0.35	1.95	2.00	10.21
1996	7	0.33	0.73	1.08	0.16	1.18	1.22	6.03
1996	8	0.25	0.55	0.84	0.11	0.83	0.88	5.30
1996	9	0.22	0.41	0.65	0.20	0.75	0.77	4.02
1996	10	0.30	0.32	0.65	0.26	0.69	0.72	3.36
1996	11	2.19	0.42	2.69	1.84	3.38	3.43	14.75
1996	12	45.11	26.81	78.44	12.93	36.98	42.19	236.95
1997	1	29.43	17.64	51.67	7.44	28.16	32.04	195.11
1997	2	2.88	2.41	5.36	0.95	4.53	4.62	30.54
1997	3	0.79	1.71	2.56	0.37	2.61	2.67	16.27
1997	4	0.83	1.24	2.12	0.45	2.07	2.13	10.90
1997	5	3.21	1.61	5.39	1.08	4.54	5.24	18.45
1997	6	0.67	0.79	1.49	0.26	1.21	1.25	6.08
1997	7	0.26	0.59	0.86	0.11	0.72	0.75	3.77
1997	8	0.20	0.45	0.66	0.07	0.49	0.51	2.74
1997	9	3.62	0.53	4.63	1.39	7.06	7.71	16.23
1997	10	0.57	0.33	0.92	0.25	0.91	0.95	3.61

Año	Mes	Medio Guadalteba (0614040B)	La Venta (0614050)	Embalse de Guadalteba (0614060)	Alto Turón (0614070A)	Medio Turón (0614070B)	Embalse Conde de Guadalhorce (0614080)	Desfiladero de los Gaitanes (0614090A)
1997	11	11.87	3.74	16.42	5.31	11.50	12.01	46.87
1997	12	21.08	9.94	32.95	7.14	17.55	18.97	107.80
1998	1	7.35	3.83	11.78	2.63	8.82	9.51	43.55
1998	2	11.08	4.79	16.98	4.56	15.77	17.18	63.06
1998	3	1.88	1.49	3.41	0.79	3.65	3.72	15.44
1998	4	0.76	1.07	1.86	0.42	2.21	2.26	9.36
1998	5	1.54	1.00	2.74	0.86	3.16	3.39	10.91
1998	6	0.51	0.62	1.15	0.20	1.19	1.23	4.80
1998	7	0.22	0.46	0.69	0.10	0.73	0.76	3.07
1998	8	0.17	0.35	0.52	0.07	0.49	0.51	2.22
1998	9	0.31	0.29	0.61	0.26	0.70	0.72	2.70
1998	10	0.16	0.21	0.38	0.06	0.31	0.32	1.62
1998	11	0.09	0.17	0.26	0.04	0.37	0.38	1.39
1998	12	1.10	0.17	1.30	1.08	2.68	2.76	5.96
1999	1	0.59	0.15	0.74	0.50	1.32	1.35	5.96
1999	2	0.77	0.13	0.91	0.82	1.80	1.81	4.93
1999	3	1.05	0.13	1.20	1.22	2.47	2.50	6.81
1999	4	0.53	0.12	0.66	0.50	1.26	1.28	3.50
1999	5	0.20	0.11	0.32	0.12	0.59	0.60	2.01
1999	6	0.09	0.10	0.19	0.06	0.38	0.38	1.36
1999	7	0.08	0.09	0.17	0.04	0.26	0.26	1.05
1999	8	0.06	0.08	0.14	0.03	0.18	0.18	0.83
1999	9	0.08	0.07	0.16	0.07	0.20	0.21	0.94
1999	10	6.47	3.33	10.49	2.22	5.09	5.43	26.26
1999	11	1.21	0.57	1.81	0.47	1.52	1.55	6.78
1999	12	1.37	0.52	1.91	0.96	2.13	2.16	13.14
2000	1	2.31	0.39	2.85	2.15	6.61	7.13	13.17
2000	2	0.65	0.29	0.95	0.34	1.54	1.57	4.22
2000	3	0.46	0.23	0.73	0.45	1.68	1.75	3.89
2000	4	10.47	3.38	14.69	4.76	13.04	14.14	48.25
2000	5	2.64	0.74	3.49	1.42	4.37	4.63	14.03
2000	6	0.61	0.45	1.07	0.27	1.54	1.57	5.47
2000	7	0.20	0.33	0.54	0.13	0.93	0.96	3.23
2000	8	0.15	0.25	0.40	0.09	0.61	0.63	2.19
2000	9	0.11	0.20	0.31	0.06	0.41	0.42	1.58
2000	10	0.56	0.18	0.76	0.86	1.38	1.39	3.85
2000	11	1.64	0.26	1.98	1.47	2.86	2.92	10.32
2000	12	16.95	7.33	26.85	7.40	20.32	22.45	92.00
2001	1	10.64	3.73	14.80	4.93	11.38	11.72	51.39
2001	2	3.86	1.59	5.60	1.68	5.59	5.78	19.70
2001	3	7.34	3.99	11.60	3.80	8.63	8.84	38.95
2001	4	1.50	1.00	2.53	0.51	2.51	2.54	9.79
2001	5	0.79	0.98	1.88	0.36	1.84	1.88	9.49
2001	6	0.35	0.58	0.94	0.15	1.04	1.06	4.62
2001	7	0.22	0.43	0.66	0.10	0.67	0.69	3.07
2001	8	0.19	0.33	0.53	0.07	0.46	0.47	2.28
2001	9	0.45	0.28	0.77	0.36	1.26	1.30	4.50
2001	10	3.60	3.46	7.54	1.28	3.69	3.92	18.59
2001	11	1.52	0.61	2.22	1.20	2.56	2.62	9.69

Apéndice II.2. SERIES DE APORTACIONES POR MASA DE AGUA

PLAN HIDROLÓGICO DE LA DEMARCACIÓN HIDROGRÁFICA DE LAS CUENCAS MEDITERRÁNEAS ANDALUZAS

Año	Mes	Medio Guadalteba (0614040B)	La Venta (0614050)	Embalse de Guadalteba (0614060)	Alto Turón (0614070A)	Medio Turón (0614070B)	Embalse Conde de Guadalhorce (0614080)	Desfiladero de los Gaitanes (0614090A)
2001	12	4.29	1.08	5.62	2.83	8.63	9.02	20.23
2002	1	1.29	0.59	1.92	0.80	2.37	2.42	7.41
2002	2	0.38	0.39	0.78	0.25	1.21	1.24	3.80
2002	3	2.96	0.80	3.88	2.06	5.15	5.35	15.30
2002	4	1.76	0.66	2.57	0.82	2.56	2.83	18.06
2002	5	0.42	0.30	0.73	0.20	1.20	1.22	4.96
2002	6	0.16	0.23	0.40	0.11	0.75	0.77	3.05
2002	7	0.12	0.19	0.32	0.07	0.50	0.51	2.11
2002	8	0.11	0.15	0.27	0.05	0.34	0.35	1.58
2002	9	0.09	0.13	0.22	0.07	0.27	0.28	1.23
2002	10	0.12	0.11	0.24	0.15	0.38	0.39	1.40
2002	11	6.51	1.62	8.73	3.10	6.74	7.17	34.63
2002	12	4.81	1.00	5.96	2.68	5.73	5.90	23.47
2003	1	4.77	1.94	6.94	1.76	3.70	3.79	25.38
2003	2	5.84	2.54	8.66	2.82	6.63	6.80	40.02
2003	3	5.71	2.82	9.00	2.16	5.95	6.28	30.63
2003	4	3.68	1.92	5.82	1.47	4.03	4.20	17.65
2003	5	0.84	0.75	1.61	0.29	1.58	1.61	6.78
2003	6	0.34	0.56	0.91	0.14	0.97	0.99	4.17
2003	7	0.24	0.42	0.67	0.09	0.64	0.65	2.90
2003	8	0.19	0.32	0.52	0.07	0.43	0.44	2.12
2003	9	0.13	0.25	0.39	0.05	0.29	0.30	1.59
2003	10	10.63	1.82	13.70	4.98	15.19	16.77	50.00
2003	11	7.76	1.24	10.33	3.29	10.53	12.22	36.96
2003	12	15.56	3.18	21.63	5.47	21.32	24.73	95.01
2004	1	1.83	0.90	2.76	0.78	3.37	3.45	17.19
2004	2	8.06	3.07	12.14	3.39	11.63	12.92	50.01
2004	3	13.63	7.34	23.67	3.60	14.94	17.53	110.97
2004	4	3.31	2.19	5.82	1.25	4.67	5.06	30.35
2004	5	4.24	1.68	6.16	2.42	6.18	6.51	30.21
2004	6	0.98	0.88	1.89	0.34	1.75	1.80	9.83
2004	7	0.30	0.64	0.96	0.15	1.03	1.07	5.71
2004	8	0.21	0.48	0.70	0.10	0.68	0.71	3.76
2004	9	0.14	0.36	0.51	0.06	0.44	0.46	2.52
2004	10	0.89	0.33	1.26	0.67	1.30	1.33	4.69
2004	11	0.36	0.25	0.62	0.21	0.80	0.82	2.71
2004	12	1.76	0.27	2.17	1.52	3.94	4.12	9.59
2005	1	0.42	0.19	0.62	0.17	0.78	0.80	2.88
2005	2	1.04	0.51	1.64	0.93	2.75	2.90	8.54
2005	3	1.56	0.24	1.86	1.29	3.79	3.93	8.45
2005	4	0.40	0.18	0.58	0.19	0.94	0.96	3.10
2005	5	0.12	0.15	0.27	0.09	0.57	0.59	1.93
2005	6	0.09	0.12	0.22	0.06	0.38	0.39	1.40
2005	7	0.09	0.11	0.20	0.04	0.27	0.28	1.14
2005	8	0.07	0.10	0.17	0.03	0.19	0.19	0.92
2005	9	0.06	0.08	0.14	0.02	0.13	0.14	0.87
2005	10	0.49	0.12	0.63	0.46	0.86	0.88	3.53
2005	11	0.66	0.10	0.77	0.62	1.17	1.18	4.40
2005	12	0.45	0.10	0.56	0.52	1.08	1.09	3.64

Año	Mes	Medio Guadalteba (0614040B)	La Venta (0614050)	Embalse de Guadalteba (0614060)	Alto Turón (0614070A)	Medio Turón (0614070B)	Embalse Conde de Guadalhorce (0614080)	Desfiladero de los Gaitanes (0614090A)
2006	1	2.90	0.36	3.46	2.46	6.25	6.44	15.18
2006	2	1.57	0.25	1.84	1.40	3.30	3.34	9.92
2006	3	4.47	1.10	5.91	2.56	6.86	7.22	25.36
2006	4	1.19	0.33	1.54	0.73	2.42	2.46	7.34
2006	5	0.36	0.26	0.64	0.26	1.36	1.38	5.10
2006	6	0.16	0.20	0.36	0.13	0.83	0.85	2.90
2006	7	0.14	0.16	0.31	0.08	0.54	0.56	2.08
2006	8	0.14	0.14	0.28	0.18	0.53	0.54	1.73
2006	9	0.12	0.12	0.24	0.07	0.35	0.36	1.36
<b>Media Anual 1940/41-2005/06</b>		<b>39.31</b>	<b>16.38</b>	<b>59.10</b>	<b>17.30</b>	<b>54.00</b>	<b>58.00</b>	<b>236.96</b>
<b>Media Anual 1980/81-2005/06</b>		<b>37.05</b>	<b>15.53</b>	<b>56.54</b>	<b>16.53</b>	<b>50.31</b>	<b>54.33</b>	<b>213.65</b>

Año	Mes	Embalse Tajo de la Encantada (0614090B)	Piedras (0614100)	Jévar (0614110)	Las Cañas (0614120)	Casarabonela (0614130)	Alto-Medio Grande Guadalhorce (0614140A)	Pereilas (0614140B)
1940	10	20.93	0.16	0.33	0.91	1.19	8.35	0.59
1940	11	12.81	0.18	0.38	0.22	0.32	4.12	0.24
1940	12	6.07	0.13	0.36	0.20	0.29	3.74	0.32
1941	1	120.24	1.11	3.82	3.19	4.70	37.08	6.59
1941	2	130.63	2.96	4.22	2.60	3.77	38.07	6.83
1941	3	40.94	0.73	1.06	0.90	1.43	19.70	2.64
1941	4	43.53	0.47	0.63	0.83	1.31	15.37	1.83
1941	5	21.99	0.28	0.62	0.49	0.74	8.55	0.92
1941	6	9.51	0.26	0.35	0.34	0.51	4.27	0.56
1941	7	5.83	0.22	0.27	0.23	0.34	2.84	0.23
1941	8	3.84	0.14	0.18	0.15	0.24	2.09	0.09
1941	9	3.70	0.11	0.11	0.12	0.17	1.67	0.11
1941	10	2.83	0.01	0.04	0.09	0.14	1.78	0.10
1941	11	9.18	0.37	0.31	0.30	0.43	7.04	0.29
1941	12	6.59	0.15	0.40	0.16	0.21	6.43	0.33
1942	1	10.02	0.14	0.45	0.15	0.21	7.24	0.30
1942	2	12.82	0.43	0.82	0.28	0.37	4.45	0.74
1942	3	33.46	0.67	1.69	0.49	0.71	14.13	2.24
1942	4	21.89	0.28	0.57	0.41	0.58	8.56	0.83
1942	5	7.83	0.17	0.49	0.28	0.42	4.71	0.43
1942	6	4.27	0.15	0.25	0.19	0.29	2.91	0.27
1942	7	2.77	0.13	0.19	0.13	0.20	1.61	0.12
1942	8	2.14	0.08	0.14	0.09	0.14	1.03	0.05
1942	9	2.55	0.07	0.08	0.09	0.12	1.52	0.06
1942	10	22.57	0.29	0.44	1.14	1.76	7.55	0.80
1942	11	23.48	1.34	5.72	3.08	5.54	19.03	5.53
1942	12	31.76	1.10	1.43	1.04	1.65	8.75	2.03
1943	1	51.72	1.06	1.10	2.08	2.48	9.82	1.42
1943	2	18.16	0.65	1.33	1.23	2.28	14.17	4.63
1943	3	50.04	1.61	3.31	1.92	3.30	27.79	8.17
1943	4	28.75	0.74	0.53	0.78	1.19	8.64	1.45
1943	5	10.10	0.23	0.44	0.39	0.57	5.27	0.85
1943	6	5.32	0.18	0.22	0.25	0.39	3.13	0.55
1943	7	3.41	0.16	0.17	0.18	0.27	1.56	0.24
1943	8	2.53	0.10	0.12	0.13	0.20	1.07	0.10
1943	9	2.89	0.06	0.07	0.12	0.17	0.94	0.11
1943	10	3.06	0.02	0.03	0.10	0.17	1.53	0.12
1943	11	3.11	0.06	0.09	0.09	0.14	1.93	0.13
1943	12	88.53	3.93	3.57	2.60	2.73	35.99	1.28
1944	1	13.76	0.31	0.83	0.35	0.54	12.84	0.42
1944	2	24.26	1.04	1.36	1.06	1.98	14.58	3.44
1944	3	18.65	0.49	0.50	0.42	0.63	12.00	0.96
1944	4	14.28	0.17	0.27	0.48	0.73	4.25	0.69
1944	5	7.54	0.21	0.28	0.26	0.37	2.71	0.39
1944	6	4.39	0.13	0.15	0.19	0.28	3.18	0.26
1944	7	2.73	0.12	0.11	0.13	0.19	1.75	0.11
1944	8	2.47	0.12	0.09	0.09	0.14	1.61	0.05
1944	9	1.87	0.07	0.06	0.08	0.11	1.16	0.06

Año	Mes	Embalse Tajo de la Encantada (0614090B)	Piedras (0614100)	Jévar (0614110)	Las Cañas (0614120)	Casarabonela (0614130)	Alto-Medio Grande Guadalhorce (0614140A)	Pereilas (0614140B)
1944	10	7.13	0.02	0.06	0.12	0.24	2.09	0.09
1944	11	9.71	0.34	0.36	0.53	0.76	6.00	0.26
1944	12	14.42	0.52	1.04	0.83	0.65	6.26	0.74
1945	1	21.23	1.05	2.23	1.16	1.34	12.83	1.58
1945	2	7.58	0.27	0.46	0.27	0.37	4.48	0.45
1945	3	5.73	0.26	0.39	0.40	0.67	3.65	1.40
1945	4	3.22	0.06	0.14	0.19	0.29	3.79	0.29
1945	5	2.03	0.05	0.09	0.12	0.19	1.42	0.25
1945	6	1.54	0.06	0.05	0.08	0.12	1.15	0.16
1945	7	1.24	0.06	0.05	0.06	0.09	0.93	0.07
1945	8	1.03	0.04	0.04	0.04	0.07	0.70	0.03
1945	9	0.81	0.02	0.02	0.03	0.05	0.56	0.03
1945	10	1.09	0.05	0.01	0.05	0.07	0.71	0.04
1945	11	7.68	0.06	0.39	1.09	0.51	5.73	0.24
1945	12	31.82	0.07	1.51	1.58	1.67	17.75	2.11
1946	1	13.34	1.11	0.91	0.89	0.68	12.40	0.80
1946	2	7.45	0.19	0.43	0.40	0.48	5.40	0.63
1946	3	31.57	3.19	0.61	0.84	1.45	19.03	2.50
1946	4	44.48	2.13	0.77	1.45	1.97	7.67	1.40
1946	5	25.53	1.61	0.62	0.74	1.32	13.13	1.20
1946	6	8.52	0.27	0.30	0.33	0.50	2.64	0.37
1946	7	5.06	0.20	0.23	0.22	0.33	1.96	0.15
1946	8	3.58	0.18	0.16	0.15	0.22	1.52	0.06
1946	9	2.53	0.15	0.07	0.10	0.15	1.34	0.07
1946	10	2.07	0.15	0.02	0.10	0.13	0.99	0.07
1946	11	20.63	0.16	1.09	3.53	3.46	4.90	1.16
1946	12	6.71	0.13	0.32	0.46	0.29	2.98	0.32
1947	1	44.35	2.30	2.60	1.84	1.71	13.96	2.24
1947	2	132.71	8.86	6.85	5.97	8.97	44.62	11.35
1947	3	84.21	2.63	2.69	3.47	4.95	24.03	7.66
1947	4	19.19	0.57	0.48	0.58	0.85	5.75	0.95
1947	5	10.57	0.37	0.43	0.38	0.56	4.44	0.80
1947	6	6.63	0.29	0.22	0.25	0.38	3.19	0.50
1947	7	4.38	0.27	0.17	0.17	0.26	2.16	0.21
1947	8	3.16	0.24	0.12	0.12	0.18	1.53	0.08
1947	9	2.50	0.22	0.06	0.17	0.15	1.31	0.10
1947	10	3.33	0.21	0.07	0.23	0.23	2.14	0.13
1947	11	3.52	0.20	0.17	0.47	0.38	3.26	0.24
1947	12	17.83	0.83	0.60	0.56	0.87	9.01	1.14
1948	1	55.09	3.53	2.34	1.50	1.67	17.60	1.97
1948	2	34.44	4.11	2.06	3.26	2.43	15.11	3.13
1948	3	10.41	0.59	0.60	0.35	0.52	5.86	1.04
1948	4	20.43	4.21	1.36	1.83	2.24	11.16	2.03
1948	5	25.62	2.61	0.85	1.41	1.05	8.88	1.05
1948	6	7.04	0.46	0.30	0.24	0.36	3.18	0.33
1948	7	4.13	0.33	0.22	0.16	0.24	2.27	0.14
1948	8	2.90	0.28	0.15	0.11	0.17	1.26	0.06
1948	9	2.07	0.23	0.07	0.08	0.12	1.19	0.06
1948	10	2.96	0.23	0.05	0.14	0.13	1.20	0.06

Apéndice II.2. SERIES DE APORTACIONES POR MASA DE AGUA

PLAN HIDROLÓGICO DE LA DEMARCACIÓN HIDROGRÁFICA DE LAS CUENCAS MEDITERRÁNEAS ANDALUZAS

Año	Mes	Embalse Tajo de la Encantada (0614090B)	Piedras (0614100)	Jévar (0614110)	Las Cañas (0614120)	Casarabonela (0614130)	Alto-Medio Grande Guadalhorce (0614140A)	Pereilas (0614140B)
1948	11	1.86	0.20	0.10	0.06	0.09	0.73	0.07
1948	12	6.23	0.21	0.51	0.31	0.40	4.29	0.26
1949	1	5.01	0.20	0.71	0.33	0.30	4.45	0.32
1949	2	3.40	0.17	0.52	0.14	0.21	3.26	0.33
1949	3	10.86	0.20	1.44	1.68	3.46	16.13	4.02
1949	4	7.79	1.25	0.71	0.88	1.45	7.14	1.22
1949	5	3.40	0.34	0.34	0.16	0.24	3.89	0.35
1949	6	2.16	0.22	0.17	0.11	0.17	1.79	0.22
1949	7	1.66	0.18	0.14	0.08	0.12	1.33	0.10
1949	8	1.69	0.16	0.21	0.21	0.10	1.91	0.07
1949	9	11.52	0.18	0.78	2.19	0.75	3.08	0.14
1949	10	3.14	0.13	0.04	0.15	0.22	1.10	0.06
1949	11	5.32	0.13	0.42	0.19	0.25	2.55	0.18
1949	12	8.33	0.15	1.36	0.62	0.85	13.62	1.46
1950	1	5.39	0.13	0.71	0.36	0.47	13.98	1.53
1950	2	6.94	0.13	0.36	0.19	0.25	4.01	0.61
1950	3	5.05	0.13	0.21	0.16	0.23	4.32	0.89
1950	4	3.51	0.13	0.13	0.18	0.25	2.12	0.34
1950	5	2.31	0.12	0.14	0.11	0.14	1.68	0.27
1950	6	1.62	0.11	0.08	0.07	0.10	1.07	0.17
1950	7	1.27	0.10	0.07	0.05	0.07	0.85	0.07
1950	8	1.04	0.09	0.05	0.04	0.05	0.84	0.03
1950	9	8.01	0.12	0.97	2.16	0.47	0.86	0.05
1950	10	4.26	0.15	0.14	0.41	0.30	3.59	0.12
1950	11	3.42	0.10	0.24	0.33	0.13	1.06	0.07
1950	12	15.69	0.61	0.82	0.78	0.49	4.27	0.30
1951	1	38.96	2.75	2.58	1.84	0.92	5.86	0.49
1951	2	44.18	2.52	2.45	1.87	1.06	9.35	1.46
1951	3	43.29	1.03	1.50	0.94	0.83	9.52	1.46
1951	4	14.81	0.28	0.41	0.44	0.57	2.75	0.40
1951	5	8.66	0.22	0.40	0.30	0.40	2.40	0.30
1951	6	5.06	0.18	0.20	0.18	0.27	1.08	0.19
1951	7	3.39	0.18	0.15	0.12	0.18	0.90	0.08
1951	8	2.37	0.16	0.11	0.08	0.12	0.72	0.03
1951	9	4.21	0.15	0.17	0.15	0.10	0.87	0.04
1951	10	2.39	0.14	0.04	0.06	0.08	0.89	0.03
1951	11	55.86	0.16	2.65	2.80	3.42	27.25	1.88
1951	12	27.36	0.13	1.38	1.64	1.36	26.14	1.74
1952	1	21.95	0.34	1.73	1.02	1.02	16.64	1.66
1952	2	11.19	0.47	0.82	0.45	0.55	8.83	0.91
1952	3	25.25	1.55	1.66	1.03	1.23	15.21	2.56
1952	4	19.09	0.81	0.61	0.60	0.57	5.99	0.56
1952	5	22.66	0.57	1.06	0.79	0.86	10.14	1.19
1952	6	7.37	0.19	0.32	0.24	0.36	3.42	0.34
1952	7	4.41	0.17	0.23	0.16	0.24	2.12	0.14
1952	8	3.51	0.15	0.20	0.14	0.17	2.11	0.06
1952	9	2.32	0.13	0.08	0.08	0.12	1.20	0.06
1952	10	3.96	0.13	0.19	0.30	0.22	1.39	0.07
1952	11	3.91	0.12	0.26	0.17	0.17	3.68	0.14

Año	Mes	Embalse Tajo de la Encantada (0614090B)	Piedras (0614100)	Jévar (0614110)	Las Cañas (0614120)	Casarabonela (0614130)	Alto-Medio Grande Guadalhorce (0614140A)	Pereilas (0614140B)
1952	12	15.25	0.12	0.88	0.23	0.25	3.69	0.34
1953	1	8.16	0.11	0.69	0.33	0.27	7.00	0.57
1953	2	14.18	1.30	1.72	1.61	1.85	21.45	4.17
1953	3	57.27	4.77	5.99	8.84	9.66	49.25	17.98
1953	4	13.56	0.41	0.43	1.02	0.97	10.23	1.12
1953	5	5.85	0.25	0.35	0.33	0.49	5.71	0.70
1953	6	3.67	0.19	0.18	0.22	0.33	2.83	0.44
1953	7	2.58	0.17	0.13	0.15	0.22	1.86	0.18
1953	8	1.98	0.15	0.10	0.10	0.16	1.38	0.07
1953	9	1.50	0.13	0.05	0.07	0.11	1.00	0.08
1953	10	5.34	0.13	0.09	0.14	0.22	2.49	0.14
1953	11	10.42	0.13	0.25	1.71	2.92	14.65	1.23
1953	12	30.20	0.14	3.34	3.83	3.99	23.57	4.40
1954	1	9.35	0.12	1.03	0.82	0.83	7.75	1.07
1954	2	13.60	0.97	0.83	1.13	0.81	7.79	1.19
1954	3	56.01	2.80	3.26	3.59	4.17	23.18	6.27
1954	4	16.05	0.29	0.45	0.54	0.82	6.64	0.95
1954	5	6.79	0.20	0.37	0.26	0.39	4.36	0.51
1954	6	4.20	0.16	0.19	0.17	0.26	2.16	0.33
1954	7	2.83	0.15	0.15	0.13	0.34	1.44	0.14
1954	8	2.02	0.13	0.11	0.09	0.13	1.08	0.06
1954	9	1.47	0.11	0.05	0.07	0.10	0.79	0.06
1954	10	1.26	0.11	0.02	0.07	0.07	0.69	0.06
1954	11	6.23	0.10	0.38	0.63	0.53	2.15	0.32
1954	12	7.83	0.11	0.82	0.22	0.37	3.31	0.47
1955	1	70.92	0.12	6.76	3.19	3.78	25.27	3.87
1955	2	120.13	2.81	7.99	4.96	4.84	39.37	7.83
1955	3	57.03	3.38	3.82	2.95	4.82	30.74	8.48
1955	4	21.79	0.42	0.91	0.72	1.18	12.56	1.61
1955	5	10.30	0.26	0.65	0.40	0.60	6.83	0.99
1955	6	6.55	0.21	0.34	0.26	0.40	3.91	0.57
1955	7	4.28	0.18	0.25	0.18	0.28	2.25	0.24
1955	8	3.02	0.17	0.17	0.13	0.20	1.68	0.10
1955	9	2.19	0.14	0.08	0.11	0.14	1.23	0.11
1955	10	41.95	1.75	1.85	5.09	7.18	22.74	2.67
1955	11	25.26	3.31	1.97	5.61	8.79	35.07	4.67
1955	12	19.10	0.63	1.29	0.57	0.97	11.10	1.75
1956	1	19.12	0.87	1.84	0.72	1.24	14.21	2.53
1956	2	33.78	1.59	2.56	2.58	4.07	22.59	5.59
1956	3	71.03	1.82	2.58	1.75	2.99	26.41	7.73
1956	4	70.76	5.43	2.79	2.72	4.22	21.24	4.27
1956	5	15.29	0.59	0.80	0.48	0.72	8.20	1.15
1956	6	8.33	0.35	0.40	0.32	0.49	4.08	0.73
1956	7	6.86	0.29	0.36	0.78	6.03	2.94	0.36
1956	8	4.38	0.25	0.23	0.19	0.29	2.46	0.13
1956	9	3.50	0.22	0.14	0.24	0.28	2.14	0.15
1956	10	3.04	0.21	0.15	0.14	0.20	1.80	0.14
1956	11	7.93	0.21	1.26	0.71	1.37	6.33	0.71
1956	12	5.28	0.19	0.72	0.16	0.30	3.46	0.69





Apéndice II.2. SERIES DE APORTACIONES POR MASA DE AGUA

PLAN HIDROLÓGICO DE LA DEMARCACIÓN HIDROGRÁFICA DE LAS CUENCAS MEDITERRÁNEAS ANDALUZAS

Año	Mes	Embalse Tajo de la Encantada (0614090B)	Piedras (0614100)	Jévar (0614110)	Las Cañas (0614120)	Casarabonela (0614130)	Alto-Medio Grande Guadalhorce (0614140A)	Pereilas (0614140B)
1957	1	6.78	0.27	1.51	0.58	0.82	6.44	1.18
1957	2	4.45	0.18	0.70	0.14	0.22	2.85	0.55
1957	3	4.42	0.18	0.46	0.12	0.18	2.26	0.53
1957	4	27.39	1.10	1.43	1.79	2.53	8.30	1.72
1957	5	19.30	0.89	1.13	0.86	1.56	5.97	0.82
1957	6	5.74	0.25	0.39	0.19	0.28	2.22	0.28
1957	7	3.50	0.20	0.28	0.13	0.20	1.49	0.12
1957	8	2.46	0.17	0.19	0.09	0.14	1.12	0.05
1957	9	1.86	0.15	0.10	0.08	0.11	0.84	0.06
1957	10	26.24	5.82	0.60	2.25	2.22	8.91	0.29
1957	11	25.78	0.96	0.79	1.26	1.00	7.12	0.36
1957	12	34.71	2.35	1.95	1.31	1.50	12.06	1.12
1958	1	16.14	0.44	1.12	0.38	0.52	6.28	0.56
1958	2	10.81	0.32	0.70	0.26	0.42	5.79	0.48
1958	3	33.10	0.42	0.94	0.32	0.50	6.11	0.71
1958	4	16.15	1.08	0.32	0.23	0.34	3.38	0.25
1958	5	5.41	0.29	0.30	0.17	0.24	2.46	0.22
1958	6	4.26	0.23	0.16	0.11	0.16	1.58	0.14
1958	7	2.57	0.22	0.13	0.08	0.12	0.87	0.06
1958	8	1.90	0.20	0.09	0.05	0.08	0.67	0.03
1958	9	1.47	0.17	0.05	0.04	0.06	0.50	0.03
1958	10	1.72	0.16	0.02	0.13	0.12	0.76	0.03
1958	11	2.04	0.15	0.14	0.09	0.11	1.93	0.14
1958	12	176.78	3.99	14.48	12.24	13.10	63.12	11.28
1959	1	32.38	2.89	3.37	2.02	3.61	18.42	1.93
1959	2	21.43	1.29	1.96	1.31	1.64	12.83	1.55
1959	3	17.89	1.61	1.45	1.20	1.80	11.94	2.81
1959	4	8.38	0.32	0.35	0.38	0.53	4.84	0.57
1959	5	22.52	1.84	1.50	2.10	2.51	10.95	2.47
1959	6	6.42	0.38	0.31	0.29	0.43	3.24	0.44
1959	7	3.94	0.28	0.23	0.20	0.30	2.16	0.19
1959	8	2.71	0.24	0.16	0.14	0.21	1.59	0.08
1959	9	2.17	0.21	0.08	0.13	0.18	1.30	0.09
1959	10	15.70	0.23	0.29	2.92	8.49	19.06	0.77
1959	11	16.19	0.20	0.84	1.31	1.52	7.36	0.41
1959	12	26.42	0.71	1.16	0.68	1.01	6.53	0.37
1960	1	29.50	1.46	2.24	1.48	2.19	15.74	1.47
1960	2	90.97	5.29	5.94	4.35	5.21	40.01	5.86
1960	3	163.63	6.50	6.56	5.75	6.50	30.74	6.58
1960	4	30.52	0.67	0.83	0.85	1.38	12.64	1.22
1960	5	14.90	0.61	0.65	0.49	0.74	7.85	0.61
1960	6	9.34	0.33	0.33	0.33	0.49	4.39	0.38
1960	7	5.83	0.30	0.25	0.22	0.34	2.57	0.16
1960	8	3.90	0.27	0.17	0.15	0.23	1.90	0.07
1960	9	2.70	0.23	0.08	0.11	0.16	1.33	0.07
1960	10	46.88	0.25	0.95	2.65	3.94	17.80	1.11
1960	11	18.18	0.22	0.93	1.05	1.19	6.72	0.39
1960	12	25.80	0.21	1.22	0.42	0.58	6.03	0.37
1961	1	14.63	0.20	1.05	0.31	0.42	4.64	0.30

Año	Mes	Embalse Tajo de la Encantada (0614090B)	Piedras (0614100)	Jévar (0614110)	Las Cañas (0614120)	Casarabonela (0614130)	Alto-Medio Grande Guadalhorce (0614140A)	Pereilas (0614140B)
1961	2	6.68	0.17	0.57	0.21	0.32	3.63	0.31
1961	3	10.15	0.75	1.14	1.48	2.50	8.00	2.77
1961	4	6.97	2.08	0.25	0.20	0.31	2.50	0.29
1961	5	15.28	0.30	0.47	0.28	0.31	2.97	0.30
1961	6	4.68	0.22	0.20	0.15	0.22	1.66	0.18
1961	7	2.95	0.20	0.15	0.10	0.15	1.14	0.08
1961	8	2.16	0.17	0.11	0.07	0.11	0.87	0.03
1961	9	2.35	0.16	0.09	0.15	0.10	0.78	0.04
1961	10	1.97	0.15	0.03	0.07	0.08	0.72	0.04
1961	11	148.75	7.03	10.11	19.72	22.49	76.52	10.41
1961	12	87.13	5.10	6.21	3.93	5.62	39.92	6.91
1962	1	38.63	1.80	3.14	1.78	2.85	17.31	2.21
1962	2	17.29	0.42	1.37	0.63	0.97	11.33	1.30
1962	3	106.46	9.93	8.92	8.05	11.03	69.44	22.68
1962	4	69.26	2.66	1.88	4.28	5.56	26.12	4.24
1962	5	20.10	0.62	0.92	0.77	1.10	10.09	1.23
1962	6	10.40	0.39	0.47	0.43	0.68	6.03	0.73
1962	7	6.50	0.34	0.35	0.30	0.46	3.30	0.32
1962	8	4.45	0.31	0.23	0.21	0.33	2.42	0.13
1962	9	3.13	0.27	0.11	0.15	0.24	1.74	0.15
1962	10	30.56	0.30	0.95	3.82	5.43	16.84	0.91
1962	11	32.18	0.59	1.32	2.53	1.98	9.43	0.61
1962	12	130.21	8.16	11.65	11.62	10.89	51.05	8.25
1963	1	206.27	13.19	15.85	9.39	10.32	75.09	11.25
1963	2	182.28	7.14	11.22	7.83	7.36	58.72	11.15
1963	3	58.63	6.20	3.61	4.28	7.41	29.71	7.88
1963	4	42.73	0.75	1.12	1.34	2.46	17.18	2.23
1963	5	30.16	0.53	1.21	1.61	3.42	12.15	1.55
1963	6	12.94	0.42	0.48	0.46	0.70	5.32	0.81
1963	7	7.72	0.38	0.36	0.32	0.48	3.51	0.35
1963	8	5.03	0.36	0.23	0.22	0.34	2.56	0.14
1963	9	4.50	0.33	0.15	0.26	0.26	1.85	0.16
1963	10	3.07	0.31	0.04	0.12	0.19	1.61	0.15
1963	11	54.26	0.33	3.08	3.70	4.54	22.10	1.56
1963	12	252.30	14.66	16.99	17.41	16.32	88.36	14.94
1964	1	29.91	1.63	3.22	1.62	2.47	20.26	2.59
1964	2	59.74	3.75	5.98	2.75	2.59	26.91	4.98
1964	3	42.93	2.34	2.73	1.34	1.94	18.52	3.93
1964	4	17.74	0.55	0.63	0.51	0.76	5.12	1.03
1964	5	8.95	0.41	0.56	0.34	0.53	3.05	0.89
1964	6	6.47	0.35	0.31	0.27	0.42	4.34	0.58
1964	7	4.27	0.34	0.25	0.21	0.32	1.25	0.26
1964	8	3.00	0.31	0.17	0.15	0.23	1.08	0.10
1964	9	2.15	0.27	0.08	0.11	0.17	1.11	0.12
1964	10	1.68	0.25	0.02	0.08	0.13	0.82	0.11
1964	11	10.21	0.24	0.50	0.51	0.59	3.24	0.26
1964	12	42.37	0.26	3.84	5.49	5.24	14.48	3.77
1965	1	45.23	1.85	3.14	1.88	2.36	10.69	1.90
1965	2	28.26	1.40	1.89	2.26	2.60	14.28	2.97

Apéndice II.2. SERIES DE APORTACIONES POR MASA DE AGUA

PLAN HIDROLÓGICO DE LA DEMARCACIÓN HIDROGRÁFICA DE LAS CUENCAS MEDITERRÁNEAS ANDALUZAS

Año	Mes	Embalse Tajo de la Encantada (0614090B)	Piedras (0614100)	Jévar (0614110)	Las Cañas (0614120)	Casarabonela (0614130)	Alto-Medio Grande Guadalhorce (0614140A)	Pereilas (0614140B)
1965	3	27.65	3.12	1.76	1.23	1.98	13.50	2.76
1965	4	13.77	0.53	0.60	0.54	0.82	3.55	0.80
1965	5	6.29	0.32	0.40	0.26	0.39	2.20	0.51
1965	6	3.84	0.26	0.20	0.17	0.27	1.11	0.33
1965	7	2.54	0.25	0.15	0.12	0.19	0.91	0.14
1965	8	1.80	0.22	0.10	0.09	0.13	0.75	0.06
1965	9	8.55	0.19	0.18	0.33	0.27	1.79	0.14
1965	10	27.51	0.21	0.64	3.37	4.69	12.33	1.18
1965	11	33.06	0.18	1.40	2.39	1.99	8.00	0.60
1965	12	25.42	0.17	1.38	0.46	0.59	5.57	0.73
1966	1	55.24	0.42	2.19	0.92	0.80	6.46	0.54
1966	2	98.27	3.34	5.14	3.91	2.97	19.37	2.92
1966	3	17.64	0.44	0.78	0.47	0.70	4.52	0.76
1966	4	13.64	0.26	0.35	0.33	0.48	2.50	0.37
1966	5	6.63	0.22	0.30	0.23	0.34	2.08	0.32
1966	6	4.34	0.20	0.17	0.16	0.24	1.08	0.21
1966	7	2.98	0.18	0.13	0.11	0.17	0.69	0.09
1966	8	2.21	0.16	0.10	0.08	0.12	0.70	0.04
1966	9	3.25	0.15	0.13	0.99	0.70	2.15	0.15
1966	10	5.97	0.15	0.08	0.21	0.18	0.57	0.07
1966	11	13.77	0.14	0.58	1.70	1.76	6.97	0.47
1966	12	4.77	0.12	0.23	0.18	0.29	2.05	0.18
1967	1	11.93	0.13	0.64	0.42	0.54	3.47	0.36
1967	2	44.24	1.46	3.65	5.02	4.44	22.64	4.91
1967	3	10.29	0.41	0.51	0.42	0.64	5.55	0.78
1967	4	6.49	0.20	0.21	0.30	0.44	3.04	0.37
1967	5	3.97	0.17	0.21	0.21	0.31	2.63	0.32
1967	6	3.78	0.15	0.18	0.17	0.29	1.91	0.22
1967	7	2.34	0.13	0.13	0.12	0.18	0.85	0.10
1967	8	1.70	0.12	0.10	0.08	0.13	0.95	0.04
1967	9	1.24	0.10	0.05	0.06	0.09	1.05	0.05
1967	10	8.19	0.12	0.11	0.93	0.80	3.33	0.16
1967	11	68.97	3.81	5.66	7.70	8.33	16.75	2.93
1967	12	12.90	0.32	0.86	0.41	0.60	4.48	0.41
1968	1	6.77	0.20	0.59	0.25	0.38	1.98	0.35
1968	2	91.64	4.01	6.54	5.47	4.86	31.28	6.73
1968	3	38.61	2.16	1.68	1.67	2.05	14.82	2.42
1968	4	15.35	0.40	0.41	0.39	0.58	5.62	0.57
1968	5	8.23	0.26	0.39	0.27	0.41	2.67	0.49
1968	6	4.97	0.22	0.20	0.19	0.28	1.54	0.32
1968	7	3.34	0.21	0.16	0.13	0.20	1.12	0.14
1968	8	2.43	0.19	0.11	0.09	0.14	0.77	0.06
1968	9	1.75	0.16	0.05	0.07	0.11	0.71	0.07
1968	10	1.74	0.15	0.02	0.06	0.09	0.93	0.07
1968	11	27.86	0.17	1.03	3.12	2.67	6.72	0.61
1968	12	55.84	0.16	3.89	2.45	1.82	10.76	0.90
1969	1	83.71	2.54	5.79	4.21	4.74	30.14	5.07
1969	2	130.06	4.72	10.50	9.39	11.43	70.99	18.05
1969	3	92.78	3.27	3.75	4.18	5.74	36.13	9.07

Año	Mes	Embalse Tajo de la Encantada (0614090B)	Piedras (0614100)	Jévar (0614110)	Las Cañas (0614120)	Casarabonela (0614130)	Alto-Medio Grande Guadalhorce (0614140A)	Pereilas (0614140B)
1969	4	41.27	1.14	1.37	1.54	2.55	10.41	1.78
1969	5	17.93	0.43	0.93	0.59	0.97	5.32	1.07
1969	6	10.27	0.30	0.47	0.39	0.59	3.55	0.66
1969	7	6.38	0.26	0.35	0.28	0.42	1.84	0.29
1969	8	6.72	0.25	0.54	0.25	0.36	2.02	0.53
1969	9	12.40	0.24	1.17	2.92	1.35	3.78	0.19
1969	10	53.67	0.96	1.73	5.94	7.14	24.13	2.43
1969	11	88.67	5.77	4.89	9.09	11.12	29.90	5.19
1969	12	46.53	3.13	2.99	1.93	1.95	9.82	1.58
1970	1	304.46	16.12	21.88	14.39	16.55	91.44	19.69
1970	2	32.03	0.71	1.74	0.86	1.29	9.58	1.87
1970	3	44.39	2.22	2.41	3.15	4.21	17.26	6.75
1970	4	18.68	2.81	0.51	0.88	1.48	11.21	1.37
1970	5	11.46	0.49	0.41	0.39	0.59	4.99	1.03
1970	6	10.88	0.38	0.26	0.33	0.53	5.56	0.70
1970	7	5.38	0.35	0.21	0.24	0.38	2.61	0.30
1970	8	3.51	0.33	0.14	0.17	0.27	1.56	0.12
1970	9	2.40	0.28	0.07	0.13	0.20	1.20	0.14
1970	10	1.69	0.27	0.03	0.09	0.15	1.23	0.13
1970	11	5.25	0.25	0.20	0.26	0.32	1.62	0.19
1970	12	37.04	0.28	3.09	2.94	2.92	10.77	3.28
1971	1	57.92	1.87	3.19	2.06	2.07	14.78	1.55
1971	2	10.57	0.71	0.71	0.33	0.51	4.64	0.75
1971	3	32.18	2.77	1.64	1.49	1.89	10.85	3.32
1971	4	92.27	5.68	1.87	3.76	5.33	28.60	5.47
1971	5	43.46	2.12	1.70	1.93	2.42	14.43	1.90
1971	6	12.20	0.47	0.51	0.42	0.64	3.92	0.69
1971	7	7.08	0.35	0.36	0.29	0.44	1.90	0.29
1971	8	4.85	0.30	0.24	0.20	0.31	1.37	0.12
1971	9	3.35	0.25	0.11	0.14	0.22	1.14	0.13
1971	10	2.30	0.24	0.03	0.10	0.16	1.22	0.13
1971	11	6.27	0.23	0.20	0.85	0.98	2.73	0.36
1971	12	25.97	0.24	0.96	1.81	2.29	17.02	1.66
1972	1	37.91	0.85	2.69	2.54	2.91	22.24	2.96
1972	2	30.36	1.05	0.78	0.83	1.11	14.69	1.09
1972	3	46.27	3.60	1.46	2.50	5.15	30.15	7.24
1972	4	11.09	0.45	0.27	0.41	0.71	4.62	0.65
1972	5	7.04	0.32	0.27	0.32	0.50	3.46	0.56
1972	6	4.14	0.25	0.14	0.20	0.30	1.78	0.35
1972	7	2.82	0.24	0.11	0.14	0.21	1.29	0.15
1972	8	2.06	0.21	0.08	0.10	0.15	1.05	0.06
1972	9	3.71	0.19	0.13	0.37	0.33	1.74	0.09
1972	10	36.83	0.21	0.73	3.06	3.80	16.67	1.23
1972	11	26.10	0.17	0.78	0.91	1.03	11.48	0.62
1972	12	17.79	0.50	1.20	0.77	1.10	12.37	1.41
1973	1	22.51	0.80	1.02	0.52	0.66	9.66	0.71
1973	2	11.24	0.24	0.50	0.34	0.51	4.72	0.64
1973	3	18.92	0.21	0.44	0.30	0.54	5.13	0.83
1973	4	5.71	0.18	0.16	0.19	0.29	2.36	0.31



Año	Mes	Embalse Tajo de la Encantada (0614090B)	Piedras (0614100)	Jévar (0614110)	Las Cañas (0614120)	Casarabonela (0614130)	Alto-Medio Grande Guadalhorce (0614140A)	Pereilas (0614140B)
1973	5	10.32	0.18	0.31	0.25	0.30	4.57	0.38
1973	6	4.08	0.16	0.14	0.14	0.21	1.51	0.21
1973	7	2.50	0.15	0.11	0.10	0.15	1.11	0.09
1973	8	2.00	0.14	0.09	0.07	0.11	0.90	0.04
1973	9	1.52	0.12	0.05	0.05	0.08	0.84	0.05
1973	10	2.05	0.12	0.02	0.04	0.06	0.80	0.04
1973	11	2.80	0.12	0.16	0.08	0.09	1.08	0.07
1973	12	21.47	0.14	2.21	1.69	1.27	12.05	1.28
1974	1	5.85	0.10	0.59	0.17	0.26	3.49	0.31
1974	2	11.82	0.10	0.42	0.22	0.27	4.52	0.34
1974	3	11.03	0.40	0.43	0.49	0.72	5.79	0.76
1974	4	23.37	0.42	0.37	0.56	0.71	5.93	0.42
1974	5	5.79	0.23	0.27	0.18	0.26	3.05	0.25
1974	6	4.72	0.14	0.21	0.15	0.28	1.30	0.23
1974	7	2.70	0.11	0.15	0.09	0.13	0.94	0.07
1974	8	1.95	0.10	0.10	0.06	0.09	0.85	0.03
1974	9	1.44	0.08	0.05	0.04	0.07	0.77	0.04
1974	10	1.31	0.09	0.01	0.04	0.06	1.29	0.04
1974	11	1.42	0.07	0.06	0.03	0.05	0.92	0.05
1974	12	1.05	0.07	0.06	0.03	0.04	0.95	0.07
1975	1	5.83	0.08	0.30	0.27	0.40	4.18	0.58
1975	2	11.33	0.07	0.40	0.58	1.07	7.16	0.68
1975	3	59.14	0.10	1.55	1.41	2.36	20.20	3.53
1975	4	17.83	1.83	0.37	0.38	0.47	5.01	0.40
1975	5	6.85	3.85	0.35	0.20	0.28	2.52	0.29
1975	6	3.97	0.36	0.18	0.12	0.18	1.18	0.18
1975	7	2.70	0.22	0.14	0.08	0.13	0.80	0.08
1975	8	2.12	0.15	0.10	0.06	0.09	0.72	0.03
1975	9	1.60	0.13	0.05	0.04	0.07	0.71	0.04
1975	10	1.11	0.12	0.01	0.03	0.05	0.81	0.03
1975	11	1.18	0.12	0.06	0.04	0.04	0.73	0.05
1975	12	29.63	0.15	1.46	2.56	2.65	16.19	2.78
1976	1	11.83	0.69	0.59	0.70	1.67	7.50	2.56
1976	2	30.66	1.09	1.54	1.35	1.84	24.18	2.97
1976	3	16.51	0.90	0.50	0.63	1.00	12.54	1.85
1976	4	38.69	6.72	0.88	1.83	2.64	15.82	2.92
1976	5	12.41	0.84	0.64	0.63	0.99	6.36	1.02
1976	6	5.58	0.33	0.24	0.24	0.36	1.95	0.34
1976	7	3.50	0.26	0.18	0.16	0.24	1.35	0.14
1976	8	2.45	0.23	0.12	0.11	0.16	1.22	0.06
1976	9	2.02	0.21	0.06	0.09	0.12	1.12	0.06
1976	10	22.86	0.21	0.45	0.89	1.20	5.63	0.26
1976	11	7.92	0.18	0.46	0.17	0.22	4.19	0.11
1976	12	110.78	1.32	5.83	3.03	3.48	29.22	4.16
1977	1	139.95	7.43	7.40	5.39	6.29	35.52	6.25
1977	2	68.40	4.80	2.14	1.39	1.58	18.27	1.59
1977	3	23.05	0.58	0.73	0.52	0.74	8.12	1.19
1977	4	11.64	0.37	0.26	0.34	0.51	3.70	0.58
1977	5	7.10	0.31	0.24	0.23	0.35	2.29	0.51

Año	Mes	Embalse Tajo de la Encantada (0614090B)	Piedras (0614100)	Jévar (0614110)	Las Cañas (0614120)	Casarabonela (0614130)	Alto-Medio Grande Guadalhorce (0614140A)	Pereilas (0614140B)
1977	6	4.71	0.27	0.13	0.16	0.25	1.61	0.34
1977	7	3.23	0.27	0.11	0.12	0.22	1.26	0.15
1977	8	2.34	0.24	0.08	0.08	0.13	1.05	0.06
1977	9	1.76	0.21	0.04	0.06	0.10	1.05	0.07
1977	10	7.10	0.21	0.08	0.58	1.25	2.66	0.13
1977	11	18.07	0.20	0.09	1.13	1.13	7.27	0.35
1977	12	44.21	0.20	0.54	2.00	2.00	18.39	1.21
1978	1	13.90	0.18	0.13	0.35	0.46	8.63	0.73
1978	2	58.25	1.02	1.08	1.37	1.37	13.68	0.63
1978	3	23.06	0.85	0.95	0.42	0.55	11.49	0.63
1978	4	27.11	0.26	0.24	0.58	0.67	5.71	0.25
1978	5	11.33	0.20	0.19	0.27	0.40	5.54	0.13
1978	6	6.37	0.19	0.15	0.22	0.33	1.97	0.04
1978	7	3.73	0.17	0.11	0.13	0.20	1.39	0.04
1978	8	2.54	0.15	0.09	0.09	0.14	1.09	0.04
1978	9	1.84	0.13	0.07	0.06	0.10	0.88	0.03
1978	10	1.81	0.13	0.08	0.09	0.09	0.92	0.03
1978	11	2.66	0.12	0.08	0.19	0.39	1.60	0.20
1978	12	30.17	0.13	0.27	1.41	1.41	7.62	0.33
1979	1	112.56	4.43	11.36	5.77	7.61	36.73	6.26
1979	2	123.47	2.66	6.05	2.58	2.64	29.54	4.28
1979	3	49.72	0.41	0.89	1.19	1.77	13.97	1.84
1979	4	21.82	0.26	0.47	0.49	0.71	7.12	1.00
1979	5	10.09	0.22	0.36	0.33	0.50	2.89	0.64
1979	6	6.25	0.19	0.27	0.22	0.34	1.85	0.32
1979	7	4.29	0.17	0.21	0.16	0.25	1.46	0.07
1979	8	2.89	0.15	0.15	0.11	0.18	1.03	0.06
1979	9	8.59	0.13	0.14	0.59	0.76	1.22	0.07
1979	10	93.30	0.17	0.46	3.88	4.78	34.92	1.54
1979	11	13.54	0.11	0.15	0.34	0.49	7.38	0.80
1979	12	7.71	0.11	0.13	0.27	0.37	3.67	0.62
1980	1	16.21	0.42	0.56	0.71	0.75	7.83	1.52
1980	2	23.04	1.65	1.82	1.43	1.74	11.24	1.33
1980	3	18.82	0.82	1.77	0.78	1.28	20.44	3.87
1980	4	6.33	0.27	0.48	0.27	0.40	7.31	1.35
1980	5	8.16	0.20	0.29	0.27	0.39	7.01	0.73
1980	6	3.70	0.16	0.19	0.18	0.27	2.24	0.35
1980	7	2.35	0.14	0.14	0.12	0.18	2.24	0.07
1980	8	1.87	0.12	0.11	0.09	0.13	1.70	0.06
1980	9	1.52	0.10	0.09	0.06	0.10	1.47	0.05
1980	10	4.75	0.11	0.09	0.12	0.12	1.41	0.20
1980	11	22.18	0.13	0.24	2.35	3.77	8.43	0.46
1980	12	5.53	0.09	0.08	0.20	0.30	4.49	0.42
1981	1	3.23	0.09	0.08	0.14	0.21	1.73	0.38
1981	2	2.49	0.09	0.09	0.11	0.16	1.48	0.22
1981	3	2.70	0.09	0.08	0.08	0.11	1.37	0.19
1981	4	29.53	0.11	0.11	1.08	1.13	4.70	0.05
1981	5	5.60	0.08	0.07	0.13	0.20	4.25	0.04
1981	6	3.28	0.08	0.05	0.09	0.15	1.01	0.03



Apéndice II.2. SERIES DE APORTACIONES POR MASA DE AGUA

PLAN HIDROLÓGICO DE LA DEMARCACIÓN HIDROGRÁFICA DE LAS CUENCAS MEDITERRÁNEAS ANDALUZAS

Año	Mes	Embalse Tajo de la Encantada (0614090B)	Piedras (0614100)	Jévar (0614110)	Las Cañas (0614120)	Casarabonela (0614130)	Alto-Medio Grande Guadalhorce (0614140A)	Pereilas (0614140B)
1981	7	2.10	0.07	0.04	0.06	0.10	0.70	0.03
1981	8	1.52	0.06	0.04	0.05	0.08	0.60	0.03
1981	9	1.15	0.06	0.03	0.03	0.05	0.55	0.02
1981	10	0.88	0.05	0.03	0.03	0.04	0.60	0.02
1981	11	0.82	0.04	0.02	0.03	0.04	0.59	0.05
1981	12	88.04	0.07	0.07	1.92	1.34	8.28	0.13
1982	1	74.06	0.71	2.23	3.02	2.96	19.31	1.60
1982	2	39.79	1.65	2.12	0.96	1.08	7.84	1.23
1982	3	15.39	0.17	0.41	0.39	0.56	4.48	0.53
1982	4	11.16	0.13	0.23	0.44	0.60	7.96	0.44
1982	5	6.21	0.10	0.18	0.31	0.32	2.84	0.24
1982	6	3.79	0.08	0.13	0.14	0.21	1.75	0.04
1982	7	2.63	0.08	0.10	0.10	0.15	1.19	0.04
1982	8	1.90	0.06	0.07	0.07	0.10	1.02	0.03
1982	9	1.37	0.05	0.05	0.05	0.08	0.92	0.03
1982	10	1.16	0.05	0.05	0.04	0.06	0.85	0.03
1982	11	68.20	0.09	0.17	2.55	4.20	18.28	0.67
1982	12	15.66	0.05	0.09	0.43	0.51	6.28	0.51
1983	1	6.41	0.05	0.07	0.21	0.32	3.24	0.39
1983	2	4.05	0.04	0.06	0.19	0.25	3.90	0.19
1983	3	3.48	0.05	0.06	0.20	0.19	2.29	0.14
1983	4	3.95	0.05	0.06	0.12	0.16	3.14	0.03
1983	5	2.23	0.04	0.05	0.09	0.14	1.85	0.03
1983	6	1.52	0.03	0.04	0.07	0.10	0.87	0.03
1983	7	1.36	0.03	0.03	0.05	0.08	0.86	0.02
1983	8	1.16	0.03	0.02	0.04	0.06	0.81	0.02
1983	9	0.92	0.02	0.02	0.03	0.05	0.92	0.02
1983	10	0.70	0.02	0.02	0.02	0.04	0.62	0.02
1983	11	82.46	2.33	2.94	7.57	12.55	32.97	4.94
1983	12	51.66	2.04	1.97	2.25	2.44	21.24	3.07
1984	1	13.61	0.22	0.43	0.45	0.67	6.99	1.37
1984	2	22.32	2.78	1.58	1.15	1.44	13.31	3.85
1984	3	40.24	1.44	0.68	1.47	2.02	22.82	4.05
1984	4	12.01	0.32	0.28	0.42	0.59	8.50	1.70
1984	5	20.88	0.22	0.22	0.53	0.71	8.06	0.98
1984	6	6.68	0.17	0.17	0.25	0.39	3.26	0.51
1984	7	3.89	0.16	0.14	0.17	0.27	2.19	0.10
1984	8	2.55	0.14	0.11	0.12	0.19	1.56	0.07
1984	9	1.75	0.12	0.08	0.09	0.13	1.27	0.06
1984	10	1.35	0.11	0.07	0.07	0.10	1.34	0.30
1984	11	58.00	0.16	0.36	2.34	4.13	17.45	0.70
1984	12	12.67	0.11	0.17	0.57	0.69	9.17	0.60
1985	1	30.31	0.32	0.41	0.78	1.27	15.81	1.23
1985	2	42.54	0.17	0.30	0.82	1.34	17.50	0.84
1985	3	10.57	0.13	0.18	0.47	0.69	8.33	0.69
1985	4	8.34	0.12	0.12	0.35	0.51	4.27	0.34
1985	5	6.72	0.12	0.11	0.30	0.39	3.53	0.23
1985	6	3.57	0.10	0.08	0.17	0.26	1.70	0.05
1985	7	2.41	0.09	0.06	0.12	0.18	1.34	0.05

Año	Mes	Embalse Tajo de la Encantada (0614090B)	Piedras (0614100)	Jévar (0614110)	Las Cañas (0614120)	Casarabonela (0614130)	Alto-Medio Grande Guadalhorce (0614140A)	Pereilas (0614140B)
1985	8	1.91	0.08	0.04	0.08	0.13	1.21	0.04
1985	9	1.59	0.07	0.03	0.06	0.09	1.06	0.04
1985	10	1.10	0.06	0.03	0.04	0.07	1.06	0.05
1985	11	16.72	0.08	0.07	0.77	1.02	3.28	0.19
1985	12	25.16	0.08	0.12	1.02	0.91	5.22	0.32
1986	1	22.05	0.06	0.04	0.36	0.35	7.42	0.31
1986	2	69.32	0.06	0.16	0.77	0.79	14.79	0.14
1986	3	42.05	0.60	1.13	1.38	1.53	13.16	0.28
1986	4	27.97	0.10	0.17	0.81	1.01	6.05	0.04
1986	5	8.86	0.08	0.11	0.28	0.43	3.55	0.03
1986	6	5.21	0.07	0.08	0.19	0.28	2.61	0.03
1986	7	3.42	0.06	0.06	0.12	0.18	1.58	0.02
1986	8	2.49	0.05	0.04	0.08	0.13	1.42	0.02
1986	9	1.99	0.04	0.03	0.06	0.09	0.76	0.02
1986	10	7.17	0.06	0.09	0.76	1.31	4.67	0.28
1986	11	10.63	0.06	0.84	0.70	1.09	9.87	1.48
1986	12	4.84	0.04	0.09	0.17	0.22	2.84	0.53
1987	1	61.25	0.74	2.47	1.95	2.07	16.07	2.66
1987	2	36.65	1.32	2.05	0.88	0.84	15.42	1.78
1987	3	9.60	0.19	0.59	0.33	0.49	5.74	1.05
1987	4	6.17	0.12	0.26	0.24	0.36	4.66	0.47
1987	5	3.71	0.09	0.19	0.17	0.25	1.74	0.28
1987	6	2.42	0.08	0.12	0.11	0.17	1.18	0.05
1987	7	1.76	0.07	0.09	0.08	0.12	1.11	0.05
1987	8	4.86	0.08	0.10	0.28	0.56	2.78	0.05
1987	9	1.98	0.05	0.06	0.07	0.10	1.76	0.05
1987	10	10.69	0.07	0.08	0.60	0.69	5.82	0.13
1987	11	12.62	0.60	0.08	1.45	2.20	13.75	0.39
1987	12	76.10	4.37	5.83	5.49	6.67	29.43	5.89
1988	1	69.91	3.33	3.76	3.61	3.88	20.69	4.46
1988	2	42.41	2.68	3.73	2.17	2.28	13.01	2.78
1988	3	12.07	0.38	0.70	0.51	0.69	7.54	1.46
1988	4	11.31	0.26	0.38	0.36	0.46	3.46	0.78
1988	5	7.05	0.22	0.30	0.27	0.35	2.48	0.57
1988	6	4.19	0.19	0.23	0.18	0.26	1.32	0.31
1988	7	2.72	0.18	0.18	0.12	0.19	1.04	0.07
1988	8	2.06	0.15	0.15	0.09	0.14	1.09	0.06
1988	9	1.89	0.15	0.13	0.16	0.18	1.24	0.05
1988	10	14.30	0.15	1.17	0.79	0.91	3.27	0.24
1988	11	16.28	0.14	0.78	1.76	3.69	15.12	0.54
1988	12	4.72	0.12	0.29	0.19	0.27	7.09	0.54
1989	1	25.39	3.42	2.11	2.49	3.27	20.32	5.58
1989	2	32.05	3.03	1.86	2.14	3.76	35.84	4.04
1989	3	11.81	0.34	0.42	0.47	0.63	9.50	1.51
1989	4	16.37	0.24	0.28	0.67	0.98	7.28	0.82
1989	5	6.32	0.20	0.23	0.32	0.49	4.40	0.60
1989	6	3.51	0.18	0.18	0.22	0.33	2.73	0.32
1989	7	2.40	0.16	0.13	0.15	0.23	1.50	0.07
1989	8	1.85	0.14	0.10	0.10	0.16	1.02	0.06





Año	Mes	Embalse Tajo de la Encantada (0614090B)	Piedras (0614100)	Jévar (0614110)	Las Cañas (0614120)	Casarabonela (0614130)	Alto-Medio Grande Guadalhorce (0614140A)	Pereilas (0614140B)
1989	9	2.64	0.13	0.10	0.38	0.22	1.27	0.05
1989	10	39.83	1.13	0.12	4.05	5.07	19.68	0.64
1989	11	252.50	25.62	23.99	22.84	38.31	99.95	26.17
1989	12	189.11	13.98	23.72	11.98	17.95	113.71	28.80
1990	1	80.57	4.15	8.92	3.52	4.08	31.81	8.83
1990	2	22.88	0.67	1.43	0.79	1.19	13.16	3.23
1990	3	31.15	0.48	0.71	2.17	2.77	21.13	2.30
1990	4	54.98	0.52	2.22	2.74	3.50	29.95	3.41
1990	5	11.64	0.38	0.52	0.56	0.86	14.47	1.83
1990	6	6.63	0.35	0.37	0.39	0.59	6.03	1.21
1990	7	4.39	0.34	0.30	0.27	0.41	3.74	0.71
1990	8	3.13	0.29	0.23	0.19	0.30	2.28	0.23
1990	9	4.01	0.25	0.19	0.17	0.22	2.17	0.42
1990	10	9.80	0.25	0.17	0.31	0.32	2.75	0.83
1990	11	9.69	0.23	0.17	0.56	0.64	7.07	1.06
1990	12	10.61	0.22	0.16	0.61	0.82	11.22	1.07
1991	1	4.43	0.21	0.15	0.20	0.29	3.75	0.94
1991	2	26.87	3.55	0.29	1.39	2.36	13.61	3.82
1991	3	53.51	5.24	1.87	2.35	3.07	32.09	7.24
1991	4	18.70	0.45	0.27	0.72	1.13	10.46	1.81
1991	5	7.05	0.32	0.20	0.36	0.54	5.63	1.14
1991	6	4.31	0.26	0.15	0.25	0.36	3.01	0.67
1991	7	2.82	0.23	0.12	0.16	0.25	1.84	0.20
1991	8	2.07	0.19	0.09	0.11	0.18	1.34	0.09
1991	9	2.26	0.17	0.09	0.11	0.15	1.10	0.08
1991	10	35.50	0.19	0.54	2.15	2.01	9.74	0.63
1991	11	12.22	0.15	0.62	0.29	0.41	6.19	0.68
1991	12	8.78	0.16	0.74	0.45	0.66	10.68	0.75
1992	1	6.11	0.15	0.31	0.21	0.34	5.54	0.63
1992	2	14.81	0.94	0.48	1.68	2.36	16.90	3.33
1992	3	11.05	0.25	0.30	0.29	0.40	9.48	1.50
1992	4	10.34	0.19	0.18	0.26	0.32	8.15	0.72
1992	5	3.93	0.16	0.14	0.18	0.26	3.34	0.47
1992	6	6.83	0.15	0.12	0.31	0.71	7.04	0.23
1992	7	2.82	0.13	0.09	0.12	0.18	3.68	0.06
1992	8	1.82	0.11	0.07	0.08	0.12	2.13	0.06
1992	9	1.41	0.10	0.07	0.06	0.09	1.44	0.05
1992	10	12.53	0.10	0.09	0.48	0.57	4.92	0.29
1992	11	3.94	0.09	0.06	0.11	0.15	2.97	0.41
1992	12	3.88	0.09	0.05	0.15	0.24	3.83	0.42
1993	1	8.55	0.10	0.07	0.54	0.51	4.54	0.47
1993	2	6.33	0.08	0.14	0.31	0.59	12.84	1.55
1993	3	7.30	0.09	0.11	0.47	0.86	13.51	2.96
1993	4	10.27	0.50	0.08	0.34	0.41	4.83	0.79
1993	5	7.39	0.15	0.09	0.27	0.42	4.77	0.52
1993	6	3.34	0.10	0.05	0.16	0.23	2.26	0.26
1993	7	2.06	0.07	0.04	0.11	0.16	1.52	0.06
1993	8	1.46	0.06	0.03	0.07	0.11	1.17	0.05
1993	9	1.06	0.06	0.03	0.05	0.08	0.97	0.05

Año	Mes	Embalse Tajo de la Encantada (0614090B)	Piedras (0614100)	Jévar (0614110)	Las Cañas (0614120)	Casarabonela (0614130)	Alto-Medio Grande Guadalhorce (0614140A)	Pereilas (0614140B)
1993	10	25.19	0.09	0.11	2.00	2.43	4.09	0.26
1993	11	25.40	2.16	2.12	1.63	2.64	20.98	3.20
1993	12	6.82	0.14	0.19	0.24	0.35	5.27	0.79
1994	1	15.63	0.12	0.18	0.36	0.41	5.97	0.65
1994	2	31.36	0.45	0.47	0.69	0.91	6.61	0.51
1994	3	7.15	0.25	0.50	0.21	0.30	5.79	0.57
1994	4	8.95	0.13	0.18	0.32	0.39	3.92	0.34
1994	5	3.90	0.11	0.14	0.13	0.19	2.38	0.20
1994	6	2.45	0.09	0.09	0.09	0.13	1.50	0.05
1994	7	1.86	0.08	0.07	0.06	0.09	1.18	0.04
1994	8	1.53	0.07	0.05	0.05	0.07	0.98	0.03
1994	9	1.20	0.06	0.05	0.04	0.05	0.84	0.03
1994	10	3.42	0.07	0.05	0.17	0.34	1.43	0.04
1994	11	6.23	0.06	0.05	0.17	0.15	3.33	0.14
1994	12	2.69	0.05	0.04	0.10	0.13	1.62	0.17
1995	1	3.14	0.05	0.04	0.10	0.13	1.48	0.18
1995	2	2.98	0.05	0.03	0.15	0.15	1.28	0.06
1995	3	4.24	0.06	0.05	0.17	0.19	1.20	0.03
1995	4	1.98	0.04	0.03	0.07	0.10	0.84	0.02
1995	5	1.32	0.04	0.02	0.05	0.07	0.72	0.02
1995	6	1.20	0.04	0.03	0.05	0.07	0.61	0.02
1995	7	0.97	0.03	0.01	0.03	0.04	0.58	0.02
1995	8	0.90	0.03	0.01	0.02	0.04	0.51	0.01
1995	9	0.69	0.02	0.01	0.02	0.03	0.45	0.01
1995	10	0.58	0.02	0.01	0.01	0.02	0.44	0.02
1995	11	14.00	0.04	0.04	1.34	1.62	1.69	0.02
1995	12	119.66	3.21	3.82	7.85	10.76	31.99	6.63
1996	1	257.82	12.06	16.56	11.80	14.81	70.77	15.05
1996	2	94.88	4.58	4.80	3.88	5.20	46.17	8.59
1996	3	35.80	1.05	2.50	1.94	3.59	30.29	6.41
1996	4	16.80	0.41	0.61	0.58	0.98	9.02	2.24
1996	5	34.25	1.60	3.28	1.56	2.16	14.21	2.21
1996	6	10.40	0.34	0.46	0.36	0.56	4.95	1.17
1996	7	6.18	0.29	0.31	0.25	0.39	2.83	0.47
1996	8	5.45	0.25	0.22	0.20	0.30	1.87	0.12
1996	9	4.13	0.22	0.19	0.15	0.22	1.74	0.38
1996	10	3.46	0.22	0.18	0.15	0.24	3.34	0.69
1996	11	14.87	0.21	0.18	0.35	0.52	5.51	0.76
1996	12	240.65	13.06	15.46	10.70	13.24	71.79	15.21
1997	1	197.43	10.92	24.97	9.03	12.38	87.35	23.76
1997	2	30.81	0.73	1.48	0.73	1.10	16.80	4.58
1997	3	16.48	0.49	0.79	0.50	0.77	8.32	2.89
1997	4	11.08	0.38	0.54	0.38	0.57	4.58	1.86
1997	5	18.87	0.37	0.46	0.97	0.77	5.01	1.35
1997	6	6.23	0.32	0.33	0.24	0.38	3.95	0.98
1997	7	3.89	0.29	0.26	0.18	0.28	2.42	0.53
1997	8	2.83	0.26	0.21	0.13	0.21	1.59	0.12
1997	9	16.74	0.26	0.22	1.16	1.12	8.32	0.38
1997	10	3.73	0.22	0.17	0.19	0.34	14.20	0.94

Apéndice II.2. SERIES DE APORTACIONES POR MASA DE AGUA

PLAN HIDROLÓGICO DE LA DEMARCACIÓN HIDROGRÁFICA DE LAS CUENCAS MEDITERRÁNEAS ANDALUZAS

Año	Mes	Embalse Tajo de la Encantada (0614090B)	Piedras (0614100)	Jévar (0614110)	Las Cañas (0614120)	Casarabonela (0614130)	Alto-Medio Grande Guadalhorce (0614140A)	Pereilas (0614140B)
1997	11	47.37	2.46	0.82	2.04	3.24	16.94	0.93
1997	12	108.77	4.61	5.20	2.65	3.57	31.85	4.00
1998	1	44.07	2.84	3.18	2.30	3.54	22.18	4.16
1998	2	63.77	8.33	14.21	4.72	7.90	74.70	16.33
1998	3	15.64	0.58	0.98	0.55	0.82	12.16	3.17
1998	4	9.51	0.39	0.56	0.38	0.57	5.99	2.03
1998	5	11.30	0.35	0.46	0.49	0.58	6.22	1.74
1998	6	4.94	0.31	0.35	0.23	0.36	3.29	1.10
1998	7	3.18	0.28	0.26	0.16	0.25	2.17	0.53
1998	8	2.31	0.24	0.20	0.12	0.18	1.48	0.11
1998	9	2.77	0.22	0.18	0.11	0.15	1.37	0.27
1998	10	1.67	0.20	0.15	0.08	0.13	1.54	0.61
1998	11	1.44	0.19	0.14	0.16	0.55	5.12	0.72
1998	12	6.04	0.20	0.16	0.59	0.91	6.55	0.82
1999	1	6.02	0.19	0.16	0.27	0.32	7.69	0.98
1999	2	4.97	0.16	0.12	0.14	0.19	3.96	0.71
1999	3	6.86	0.18	0.14	0.27	0.48	5.38	0.77
1999	4	3.53	0.16	0.12	0.15	0.21	3.26	0.49
1999	5	2.04	0.15	0.11	0.10	0.15	2.68	0.40
1999	6	1.39	0.13	0.08	0.07	0.11	1.47	0.20
1999	7	1.07	0.12	0.07	0.05	0.08	1.09	0.05
1999	8	0.84	0.10	0.06	0.04	0.06	0.91	0.04
1999	9	0.96	0.09	0.05	0.04	0.05	0.82	0.03
1999	10	26.45	0.10	0.07	0.74	0.92	6.18	0.06
1999	11	6.84	0.08	0.05	0.22	0.25	5.31	0.21
1999	12	13.18	0.08	0.05	0.24	0.26	4.89	0.32
2000	1	13.41	0.09	0.05	1.65	1.79	12.59	0.54
2000	2	4.27	0.07	0.04	0.22	0.33	6.11	0.27
2000	3	3.96	0.08	0.05	0.25	0.26	3.21	0.21
2000	4	48.84	2.53	0.29	2.67	2.37	19.11	0.29
2000	5	14.26	0.42	0.09	1.02	0.80	12.03	0.40
2000	6	5.57	0.17	0.05	0.24	0.36	4.36	0.08
2000	7	3.31	0.12	0.04	0.16	0.24	2.47	0.05
2000	8	2.25	0.10	0.03	0.11	0.16	1.63	0.04
2000	9	1.63	0.09	0.03	0.07	0.11	1.21	0.02
2000	10	3.89	0.09	0.07	0.14	0.23	1.33	0.08
2000	11	10.40	0.09	0.35	0.19	0.18	2.25	0.16
2000	12	92.91	1.28	4.68	3.73	4.23	28.29	5.15
2001	1	51.64	1.27	2.17	1.23	1.42	15.49	1.72
2001	2	19.87	0.28	0.94	0.71	0.93	10.50	1.43
2001	3	39.11	1.06	0.64	0.67	1.01	14.75	2.35
2001	4	9.88	0.19	0.21	0.37	0.55	5.86	0.51
2001	5	9.61	0.48	0.50	0.47	0.61	4.54	0.61
2001	6	4.70	0.18	0.18	0.18	0.26	2.21	0.29
2001	7	3.13	0.15	0.14	0.12	0.18	1.48	0.12
2001	8	2.33	0.13	0.10	0.08	0.13	1.12	0.05
2001	9	4.57	0.15	0.27	0.32	0.43	1.89	0.14
2001	10	18.76	0.14	0.24	0.58	0.61	2.39	0.19
2001	11	9.82	1.98	2.53	1.69	2.41	4.55	1.01

Año	Mes	Embalse Tajo de la Encantada (0614090B)	Piedras (0614100)	Jévar (0614110)	Las Cañas (0614120)	Casarabonela (0614130)	Alto-Medio Grande Guadalhorce (0614140A)	Pereilas (0614140B)
2001	12	20.39	0.79	1.11	1.56	2.84	20.04	3.68
2002	1	7.51	0.73	0.52	0.37	0.50	5.50	0.72
2002	2	3.86	0.18	0.27	0.19	0.29	4.20	0.66
2002	3	15.45	1.18	1.19	0.99	1.51	12.99	2.92
2002	4	18.21	0.57	0.87	0.50	0.58	5.05	1.00
2002	5	5.02	0.23	0.34	0.20	0.31	3.53	0.52
2002	6	3.10	0.18	0.17	0.14	0.21	1.78	0.33
2002	7	2.15	0.17	0.14	0.10	0.15	1.17	0.14
2002	8	1.62	0.15	0.10	0.07	0.11	0.88	0.06
2002	9	1.26	0.14	0.05	0.06	0.08	0.67	0.07
2002	10	1.42	0.14	0.02	0.07	0.15	1.06	0.11
2002	11	34.88	0.15	1.87	1.77	2.32	8.22	1.39
2002	12	23.61	0.14	1.65	0.90	1.17	10.75	1.79
2003	1	25.50	0.12	1.16	0.37	0.44	6.77	1.00
2003	2	40.18	1.74	2.52	1.19	1.49	13.71	3.22
2003	3	30.84	1.39	1.75	1.15	1.70	13.96	3.14
2003	4	17.77	0.31	0.55	0.47	0.69	7.07	1.29
2003	5	6.86	0.21	0.37	0.26	0.39	4.64	0.70
2003	6	4.23	0.16	0.20	0.18	0.27	2.34	0.44
2003	7	2.95	0.15	0.16	0.12	0.19	1.55	0.19
2003	8	2.16	0.13	0.11	0.09	0.14	1.15	0.08
2003	9	1.62	0.12	0.06	0.06	0.10	0.85	0.08
2003	10	50.61	0.17	2.06	4.99	5.71	23.02	2.53
2003	11	38.01	6.87	4.11	5.98	7.13	14.68	2.75
2003	12	97.24	9.58	10.63	8.10	8.86	36.15	9.89
2004	1	17.43	0.58	1.44	0.58	0.85	9.26	1.23
2004	2	50.80	4.20	5.78	3.65	5.14	31.03	10.68
2004	3	112.72	9.58	12.40	7.89	8.58	38.44	17.88
2004	4	30.71	1.61	1.02	0.90	1.22	9.20	2.09
2004	5	30.61	1.06	1.49	0.94	1.09	10.07	2.44
2004	6	10.02	0.41	0.53	0.36	0.56	4.02	1.01
2004	7	5.86	0.35	0.39	0.26	0.41	2.58	0.44
2004	8	3.88	0.32	0.26	0.19	0.31	1.86	0.18
2004	9	2.61	0.29	0.11	0.15	0.24	1.37	0.21
2004	10	4.77	0.30	0.09	0.20	0.28	2.11	0.27
2004	11	2.77	0.27	0.16	0.29	0.55	3.16	0.47
2004	12	9.79	0.28	0.61	0.83	0.80	4.93	1.04
2005	1	2.95	0.26	0.27	0.16	0.25	2.47	0.52
2005	2	8.74	0.24	0.84	0.85	1.35	8.17	2.13
2005	3	8.58	0.25	0.41	0.47	0.67	7.37	1.99
2005	4	3.17	0.23	0.12	0.18	0.27	2.67	0.53
2005	5	1.98	0.23	0.12	0.13	0.20	1.98	0.47
2005	6	1.44	0.21	0.07	0.09	0.15	1.04	0.31
2005	7	1.17	0.20	0.06	0.07	0.11	0.69	0.14
2005	8	0.95	0.17	0.05	0.06	0.09	0.51	0.06
2005	9	0.89	0.15	0.03	0.04	0.07	0.40	0.07
2005	10	3.59	0.16	0.10	0.16	0.22	0.98	0.09
2005	11	4.45	0.15	0.18	0.19	0.22	1.46	0.19
2005	12	3.68	0.14	0.18	0.15	0.15	1.90	0.24

Año	Mes	Embalse Tajo de la Encantada (0614090B)	Piedras (0614100)	Jévar (0614110)	Las Cañas (0614120)	Casarabonela (0614130)	Alto-Medio Grande Guadalhorce (0614140A)	Pereilas (0614140B)
2006	1	15.49	0.16	1.15	1.19	1.82	14.85	2.88
2006	2	10.00	0.12	0.46	0.30	0.52	9.42	1.45
2006	3	25.80	1.57	1.52	1.33	1.84	16.12	3.54
2006	4	7.43	0.24	0.25	0.30	0.44	5.17	0.74
2006	5	5.18	0.18	0.24	0.24	0.37	3.85	0.57
2006	6	2.96	0.15	0.13	0.14	0.22	1.99	0.36
2006	7	2.13	0.13	0.11	0.10	0.15	1.31	0.15
2006	8	1.77	0.12	0.08	0.08	0.12	1.13	0.07
2006	9	1.40	0.11	0.04	0.07	0.10	0.90	0.07
<b>Media Anual 1940/41-2005/06</b>		<b>240.36</b>	<b>10.19</b>	<b>13.03</b>	<b>12.44</b>	<b>15.95</b>	<b>102.75</b>	<b>16.70</b>
<b>Media Anual 1980/81-2005/06</b>		<b>216.89</b>	<b>9.43</b>	<b>11.84</b>	<b>11.02</b>	<b>15.01</b>	<b>99.66</b>	<b>17.08</b>

Año	Mes	Bajo Grande del Guadalhorce (0614140C)	Guadalhorce entre Tajo de la Encantada y Jévar (0614150A)	Guadalhorce entre Jévar y Grande (0614150B)	Fahala (0614160)	Breña Higuera (0614170)	Alto Campanillas (0614180)	Embalse de Casasola (0614190)
1940	10	9.00	21.72	24.59	0.14	0.15	0.83	1.02
1940	11	4.39	13.05	14.15	0.53	0.20	0.64	0.66
1940	12	4.09	6.26	7.28	0.43	0.25	0.79	0.80
1941	1	44.33	122.50	135.36	2.45	1.97	7.34	8.40
1941	2	45.58	135.86	147.72	2.64	2.43	7.94	8.74
1941	3	22.60	41.92	45.65	1.08	0.66	2.43	2.48
1941	4	17.39	44.13	47.22	0.26	0.22	1.50	1.59
1941	5	9.56	22.32	24.43	0.19	0.28	1.02	1.04
1941	6	4.89	9.84	11.26	0.14	0.10	0.44	0.45
1941	7	3.10	6.12	7.16	0.11	0.09	0.29	0.30
1941	8	2.19	4.03	4.79	0.09	0.08	0.23	0.24
1941	9	1.80	3.83	4.41	0.07	0.06	0.23	0.24
1941	10	1.89	2.89	3.30	0.05	0.03	0.15	0.16
1941	11	7.36	9.73	10.91	0.29	0.08	0.30	0.32
1941	12	6.79	6.80	7.72	0.40	0.28	0.69	0.75
1942	1	7.57	10.20	11.13	0.36	0.28	0.69	0.71
1942	2	5.27	13.46	15.11	0.48	0.49	1.33	1.48
1942	3	16.60	34.50	37.78	1.00	0.77	3.62	4.32
1942	4	9.47	22.25	24.04	0.25	0.35	1.37	1.50
1942	5	5.18	8.04	9.41	0.16	0.36	0.77	0.79
1942	6	3.21	4.46	5.36	0.10	0.11	0.31	0.31
1942	7	1.74	2.94	3.61	0.08	0.08	0.20	0.21
1942	8	1.08	2.25	2.76	0.06	0.06	0.17	0.18
1942	9	1.59	2.64	3.05	0.05	0.05	0.17	0.17
1942	10	8.42	23.50	27.39	0.14	0.16	0.86	1.02
1942	11	25.11	26.52	44.90	3.59	1.36	2.90	3.56
1942	12	10.97	33.42	38.21	2.03	1.78	2.21	2.29
1943	1	11.38	54.11	60.20	1.34	1.19	1.54	1.57
1943	2	19.27	19.33	25.28	1.78	1.46	1.65	1.73
1943	3	36.77	52.75	62.53	1.81	0.85	4.52	5.24
1943	4	10.23	29.65	32.66	0.35	0.34	1.06	1.09
1943	5	6.21	10.42	12.21	0.24	0.38	0.64	0.65
1943	6	3.73	5.59	6.80	0.18	0.15	0.25	0.26
1943	7	1.82	3.65	4.57	0.14	0.12	0.17	0.17
1943	8	1.17	2.70	3.42	0.12	0.11	0.15	0.15
1943	9	1.06	2.99	3.60	0.10	0.08	0.15	0.15
1943	10	1.66	3.14	3.67	0.07	0.05	0.11	0.11
1943	11	2.07	3.23	3.75	0.31	0.07	0.13	0.14
1943	12	37.40	95.50	104.84	0.75	0.60	3.98	4.31
1944	1	13.30	14.14	16.07	0.67	0.64	1.25	1.27
1944	2	18.36	26.13	31.26	1.28	1.26	1.72	1.87
1944	3	13.06	19.33	21.09	0.65	0.44	1.03	1.05
1944	4	5.00	14.52	16.22	0.15	0.15	0.60	0.64
1944	5	3.14	7.81	8.90	0.11	0.19	0.40	0.40
1944	6	3.47	4.57	5.34	0.08	0.07	0.17	0.18
1944	7	1.87	2.89	3.46	0.07	0.06	0.12	0.12
1944	8	1.66	2.64	3.09	0.06	0.05	0.11	0.11
1944	9	1.23	1.96	2.31	0.05	0.05	0.10	0.11



Año	Mes	Bajo Grande del Guadalhorce (0614140C)	Guadalhorce entre Tajo de la Encantada y Jévar (0614150A)	Guadalhorce entre Jévar y Grande (0614150B)	Fahala (0614160)	Breña Higuera (0614170)	Alto Campanillas (0614180)	Embalse de Casasola (0614190)
1944	10	2.18	7.20	7.74	0.05	0.04	0.21	0.26
1944	11	6.29	10.32	12.21	0.24	0.09	0.34	0.42
1944	12	7.07	15.76	18.63	0.52	0.43	0.87	0.97
1945	1	14.56	23.19	28.42	1.09	1.10	2.16	2.53
1945	2	4.98	7.95	9.18	0.74	0.90	0.95	0.96
1945	3	5.19	6.06	7.87	0.41	0.25	0.50	0.52
1945	4	4.11	3.30	4.07	0.09	0.09	0.20	0.20
1945	5	1.70	2.10	2.63	0.07	0.11	0.12	0.13
1945	6	1.33	1.64	2.01	0.06	0.05	0.06	0.06
1945	7	1.01	1.33	1.63	0.05	0.04	0.05	0.05
1945	8	0.73	1.09	1.34	0.04	0.04	0.05	0.05
1945	9	0.60	0.84	1.03	0.03	0.03	0.04	0.05
1945	10	0.76	1.17	1.38	0.03	0.02	0.04	0.04
1945	11	6.00	8.42	10.59	0.18	0.06	0.16	0.20
1945	12	20.07	33.27	38.53	1.34	1.08	0.92	1.02
1946	1	13.28	15.13	17.75	0.96	1.16	1.49	1.65
1946	2	6.09	7.79	9.22	0.65	0.76	0.84	0.87
1946	3	21.77	35.61	38.66	0.38	0.24	1.59	1.80
1946	4	9.21	47.10	51.52	0.14	0.16	1.47	1.62
1946	5	14.45	27.37	30.20	0.15	0.34	0.86	0.91
1946	6	3.05	8.83	10.09	0.12	0.14	0.37	0.37
1946	7	2.13	5.30	6.19	0.08	0.08	0.24	0.24
1946	8	1.58	3.79	4.42	0.06	0.06	0.20	0.21
1946	9	1.42	2.70	3.12	0.05	0.04	0.15	0.15
1946	10	1.07	2.27	2.62	0.03	0.02	0.09	0.10
1946	11	6.18	22.42	32.08	0.68	0.34	0.65	0.83
1946	12	3.34	7.01	8.23	0.67	0.63	0.70	0.71
1947	1	16.42	48.10	54.57	0.83	0.87	1.87	2.04
1947	2	57.10	146.63	170.93	2.34	2.36	8.79	10.09
1947	3	32.45	88.81	100.90	1.54	0.94	3.65	4.03
1947	4	6.80	19.81	21.98	0.29	0.31	1.11	1.12
1947	5	5.32	10.99	12.60	0.18	0.29	0.64	0.65
1947	6	3.74	6.98	8.05	0.13	0.10	0.25	0.26
1947	7	2.39	4.71	5.49	0.10	0.09	0.17	0.17
1947	8	1.62	3.45	4.04	0.09	0.07	0.15	0.15
1947	9	1.42	2.76	3.29	0.07	0.06	0.12	0.12
1947	10	2.28	3.75	4.44	0.07	0.06	0.15	0.16
1947	11	3.52	3.93	5.11	0.36	0.16	0.24	0.29
1947	12	10.27	19.22	21.48	0.61	0.55	0.90	1.00
1948	1	19.76	59.61	65.38	0.85	0.95	2.00	2.23
1948	2	18.55	40.74	48.83	1.03	1.21	2.25	2.42
1948	3	7.00	11.13	12.74	0.54	0.36	0.99	1.01
1948	4	13.40	25.06	31.56	0.19	0.22	1.44	1.60
1948	5	10.04	28.98	32.61	0.17	0.38	0.85	0.91
1948	6	3.54	7.55	8.60	0.12	0.14	0.32	0.33
1948	7	2.43	4.52	5.27	0.08	0.09	0.21	0.21
1948	8	1.32	3.21	3.76	0.06	0.06	0.17	0.18
1948	9	1.26	2.31	2.68	0.05	0.04	0.13	0.13
1948	10	1.27	3.32	3.75	0.03	0.02	0.11	0.12

Año	Mes	Bajo Grande del Guadalhorce (0614140C)	Guadalhorce entre Tajo de la Encantada y Jévar (0614150A)	Guadalhorce entre Jévar y Grande (0614150B)	Fahala (0614160)	Breña Higuera (0614170)	Alto Campanillas (0614180)	Embalse de Casasola (0614190)
1948	11	0.81	2.09	2.44	0.14	0.03	0.11	0.12
1948	12	4.57	6.69	8.00	0.25	0.19	0.57	0.60
1949	1	4.80	5.49	6.95	0.34	0.36	0.59	0.63
1949	2	3.63	3.69	4.64	0.37	0.45	0.59	0.61
1949	3	20.55	12.30	19.55	0.56	0.34	1.18	1.37
1949	4	8.48	9.29	12.81	0.19	0.24	0.98	1.12
1949	5	4.28	3.77	4.63	0.13	0.30	0.46	0.47
1949	6	2.04	2.42	2.97	0.08	0.09	0.18	0.19
1949	7	1.44	1.86	2.28	0.06	0.06	0.13	0.13
1949	8	1.99	2.01	2.67	0.05	0.05	0.12	0.12
1949	9	3.23	12.22	16.93	0.08	0.13	0.35	0.37
1949	10	1.16	3.30	3.80	0.06	0.07	0.21	0.21
1949	11	2.75	5.56	6.50	0.24	0.10	0.35	0.40
1949	12	15.23	8.94	11.97	0.78	0.73	0.93	0.99
1950	1	15.67	5.70	7.35	0.91	1.07	0.88	0.98
1950	2	4.68	7.15	8.06	0.66	0.74	0.69	0.72
1950	3	5.30	5.23	5.93	0.33	0.19	0.43	0.45
1950	4	2.50	3.69	4.34	0.08	0.08	0.25	0.26
1950	5	1.98	2.47	2.94	0.06	0.09	0.18	0.18
1950	6	1.25	1.75	2.06	0.05	0.04	0.08	0.08
1950	7	0.93	1.39	1.64	0.04	0.03	0.06	0.06
1950	8	0.88	1.15	1.36	0.03	0.03	0.06	0.06
1950	9	0.92	8.70	13.29	0.05	0.07	0.47	0.53
1950	10	3.71	4.61	5.55	0.05	0.06	0.33	0.36
1950	11	1.14	3.61	4.37	0.18	0.06	0.28	0.29
1950	12	4.60	16.94	19.13	0.21	0.16	0.86	0.89
1951	1	6.40	42.95	48.50	0.28	0.28	1.80	2.00
1951	2	10.96	47.93	53.42	0.53	0.66	3.19	3.51
1951	3	11.12	44.81	48.16	0.37	0.26	1.82	1.91
1951	4	3.18	15.14	16.62	0.08	0.08	0.74	0.75
1951	5	2.74	8.95	10.11	0.06	0.09	0.49	0.50
1951	6	1.28	5.26	5.97	0.04	0.03	0.20	0.21
1951	7	0.98	3.59	4.09	0.04	0.03	0.14	0.14
1951	8	0.75	2.55	2.91	0.03	0.03	0.12	0.12
1951	9	0.91	4.41	4.91	0.03	0.04	0.26	0.29
1951	10	0.92	2.55	2.78	0.02	0.02	0.16	0.16
1951	11	29.31	57.36	67.75	0.59	0.28	2.13	2.49
1951	12	28.05	27.93	32.52	0.87	0.79	2.10	2.20
1952	1	18.47	22.91	26.84	0.81	0.83	1.47	1.52
1952	2	9.83	11.83	13.75	0.59	0.58	1.21	1.22
1952	3	18.02	27.93	32.18	0.35	0.18	1.41	1.52
1952	4	6.61	20.07	21.95	0.10	0.07	0.75	0.78
1952	5	11.45	23.63	26.51	0.12	0.22	0.84	0.91
1952	6	3.79	7.60	8.62	0.10	0.12	0.32	0.32
1952	7	2.28	4.60	5.33	0.07	0.07	0.21	0.21
1952	8	2.18	3.72	4.32	0.05	0.05	0.22	0.23
1952	9	1.27	2.46	2.82	0.04	0.04	0.15	0.15
1952	10	1.47	4.31	5.14	0.04	0.03	0.28	0.35
1952	11	3.84	4.20	4.86	0.19	0.07	0.29	0.31



Apéndice II.2. SERIES DE APORTACIONES POR MASA DE AGUA

PLAN HIDROLÓGICO DE LA DEMARCACIÓN HIDROGRÁFICA DE LAS CUENCAS MEDITERRÁNEAS ANDALUZAS

Año	Mes	Bajo Grande del Guadalhorce (0614140C)	Guadalhorce entre Tajo de la Encantada y Jévar (0614150A)	Guadalhorce entre Jévar y Grande (0614150B)	Fahala (0614160)	Breña Higuera (0614170)	Alto Campanillas (0614180)	Embalse de Casasola (0614190)
1952	12	4.07	15.69	17.11	0.26	0.20	1.06	1.10
1953	1	7.62	8.40	9.75	0.29	0.27	0.69	0.70
1953	2	26.04	16.85	22.36	1.08	1.21	1.65	1.77
1953	3	69.02	66.88	98.47	2.89	1.06	3.68	4.30
1953	4	11.46	14.14	16.85	0.30	0.37	0.71	0.72
1953	5	6.47	6.15	7.51	0.18	0.33	0.42	0.43
1953	6	3.31	3.92	4.83	0.12	0.11	0.17	0.17
1953	7	2.07	2.80	3.48	0.09	0.08	0.12	0.12
1953	8	1.46	2.17	2.68	0.08	0.07	0.11	0.11
1953	9	1.09	1.65	2.02	0.06	0.05	0.09	0.09
1953	10	2.64	5.59	6.17	0.05	0.05	0.24	0.27
1953	11	16.00	10.90	16.54	0.66	0.24	0.31	0.32
1953	12	28.40	32.19	44.25	1.54	1.30	3.33	3.75
1954	1	8.93	9.77	12.72	1.20	1.24	1.12	1.14
1954	2	9.09	14.97	17.95	0.82	0.87	1.16	1.17
1954	3	30.07	60.88	73.78	0.88	0.46	2.59	2.88
1954	4	7.68	16.41	18.55	0.22	0.23	0.80	0.82
1954	5	4.92	7.03	8.25	0.14	0.26	0.47	0.48
1954	6	2.52	4.42	5.22	0.10	0.09	0.19	0.19
1954	7	1.59	3.03	3.80	0.08	0.07	0.13	0.14
1954	8	1.14	2.19	2.66	0.07	0.06	0.12	0.12
1954	9	0.85	1.59	1.93	0.05	0.04	0.09	0.09
1954	10	0.76	1.40	1.68	0.04	0.02	0.06	0.06
1954	11	2.50	6.49	8.20	0.39	0.22	0.26	0.28
1954	12	3.82	8.11	9.66	0.72	0.64	1.32	1.43
1955	1	29.53	73.05	87.67	1.96	1.74	5.22	5.85
1955	2	47.98	127.73	148.07	3.39	3.63	9.51	10.70
1955	3	40.06	62.34	76.88	2.18	1.30	4.00	4.49
1955	4	14.33	22.31	25.52	0.38	0.43	1.67	1.81
1955	5	7.93	10.63	12.59	0.24	0.43	0.86	0.87
1955	6	4.53	6.85	8.11	0.17	0.15	0.34	0.35
1955	7	2.52	4.54	5.49	0.13	0.12	0.23	0.23
1955	8	1.78	3.24	3.95	0.11	0.09	0.19	0.20
1955	9	1.35	2.35	2.87	0.08	0.07	0.15	0.15
1955	10	25.68	46.43	66.45	0.67	0.37	2.66	3.37
1955	11	40.21	30.28	50.68	2.51	0.75	1.40	1.52
1955	12	13.03	19.97	23.24	1.59	1.26	2.16	2.23
1956	1	16.98	20.35	24.69	1.93	1.42	2.17	2.36
1956	2	28.74	36.93	46.98	2.44	2.00	3.06	3.26
1956	3	34.92	74.12	82.47	2.38	1.01	3.34	3.64
1956	4	25.94	76.67	88.87	0.63	0.54	3.49	3.85
1956	5	9.46	15.97	18.40	0.34	0.66	1.10	1.12
1956	6	4.88	8.79	10.39	0.24	0.21	0.43	0.44
1956	7	3.33	7.25	14.77	0.18	0.16	0.32	0.33
1956	8	2.60	4.72	5.74	0.15	0.13	0.26	0.27
1956	9	2.31	3.79	4.73	0.12	0.11	0.23	0.24
1956	10	1.95	3.33	4.31	0.08	0.06	0.31	0.32
1956	11	7.11	8.74	12.54	0.98	0.35	0.99	1.20
1956	12	4.22	5.60	7.01	0.91	0.80	1.12	1.14

Año	Mes	Bajo Grande del Guadalhorce (0614140C)	Guadalhorce entre Tajo de la Encantada y Jévar (0614150A)	Guadalhorce entre Jévar y Grande (0614150B)	Fahala (0614160)	Breña Higuera (0614170)	Alto Campanillas (0614180)	Embalse de Casasola (0614190)
1957	1	7.74	7.54	10.72	1.25	1.08	1.40	1.45
1957	2	3.45	4.75	6.02	0.79	0.85	1.15	1.16
1957	3	2.85	4.68	5.64	0.39	0.21	0.70	0.72
1957	4	10.19	28.96	35.77	0.24	0.23	1.79	2.01
1957	5	6.86	20.53	24.35	0.18	0.42	1.12	1.19
1957	6	2.53	6.04	7.08	0.12	0.15	0.42	0.42
1957	7	1.63	3.75	4.52	0.09	0.10	0.27	0.27
1957	8	1.18	2.67	3.23	0.07	0.07	0.22	0.23
1957	9	0.91	2.03	2.47	0.18	0.30	0.21	0.23
1957	10	9.23	35.06	40.50	0.13	0.18	0.38	0.40
1957	11	7.52	27.42	30.69	0.72	0.27	0.76	0.79
1957	12	13.29	38.21	43.24	1.01	0.84	2.17	2.26
1958	1	6.89	16.74	18.91	0.69	0.71	1.26	1.28
1958	2	6.31	11.25	12.77	0.46	0.43	1.15	1.17
1958	3	6.89	33.78	35.68	0.29	0.16	1.35	1.43
1958	4	3.65	17.27	18.28	0.08	0.07	0.59	0.59
1958	5	2.70	5.75	6.56	0.06	0.09	0.38	0.38
1958	6	1.74	4.52	5.05	0.05	0.04	0.17	0.17
1958	7	0.94	2.81	3.22	0.04	0.04	0.12	0.12
1958	8	0.70	2.11	2.43	0.04	0.04	0.10	0.11
1958	9	0.54	1.65	1.87	0.03	0.03	0.09	0.09
1958	10	0.80	1.95	2.29	0.02	0.02	0.07	0.08
1958	11	2.09	2.22	2.63	0.26	0.11	0.14	0.15
1958	12	75.52	189.69	235.64	6.72	3.85	14.68	17.30
1959	1	20.54	36.59	46.38	2.83	3.14	3.33	3.56
1959	2	14.54	23.60	28.97	2.40	2.62	3.15	3.41
1959	3	15.03	20.23	25.42	1.28	0.76	1.78	1.86
1959	4	5.46	8.76	10.39	0.24	0.24	0.66	0.67
1959	5	13.67	25.53	32.59	0.33	0.47	0.81	0.84
1959	6	3.72	6.90	8.26	0.20	0.23	0.30	0.31
1959	7	2.37	4.31	5.34	0.14	0.16	0.20	0.21
1959	8	1.67	3.02	3.79	0.11	0.11	0.17	0.17
1959	9	1.40	2.41	3.04	0.09	0.08	0.13	0.14
1959	10	19.91	17.03	29.57	0.12	0.12	0.27	0.31
1959	11	7.81	17.04	21.26	0.53	0.21	0.68	0.72
1959	12	6.94	27.67	30.76	0.50	0.35	1.77	1.81
1960	1	17.36	31.97	38.34	0.87	0.80	2.21	2.35
1960	2	46.45	100.78	118.76	1.87	2.12	5.59	6.34
1960	3	37.97	174.90	197.79	1.38	0.89	5.44	6.28
1960	4	13.98	31.29	34.73	0.30	0.34	1.46	1.50
1960	5	8.51	15.57	17.71	0.18	0.36	0.90	0.93
1960	6	4.80	9.77	11.16	0.13	0.12	0.36	0.37
1960	7	2.75	6.19	7.22	0.10	0.10	0.24	0.24
1960	8	1.97	4.22	4.96	0.08	0.08	0.19	0.20
1960	9	1.41	2.95	3.46	0.07	0.06	0.14	0.15
1960	10	19.02	48.27	58.33	0.30	0.27	1.63	1.94
1960	11	7.15	18.81	22.43	0.82	0.37	1.06	1.09
1960	12	6.43	26.25	28.69	0.64	0.51	2.12	2.15
1961	1	4.97	14.91	16.88	0.45	0.34	1.38	1.39

Año	Mes	Bajo Grande del Guadalhorce (0614140C)	Guadalhorce entre Tajo de la Encantada y Jévar (0614150A)	Guadalhorce entre Jévar y Grande (0614150B)	Fahala (0614160)	Breña Higuera (0614170)	Alto Campanillas (0614180)	Embalse de Casasola (0614190)
1961	2	3.96	7.01	8.28	0.35	0.24	1.07	1.08
1961	3	11.05	11.73	17.47	0.40	0.17	0.89	0.93
1961	4	2.82	9.13	10.05	0.10	0.09	0.43	0.44
1961	5	3.31	15.72	16.93	0.08	0.13	0.47	0.48
1961	6	1.86	4.94	5.63	0.07	0.06	0.21	0.21
1961	7	1.23	3.18	3.71	0.06	0.06	0.14	0.15
1961	8	0.91	2.36	2.77	0.05	0.05	0.13	0.13
1961	9	0.82	2.54	3.00	0.04	0.04	0.14	0.14
1961	10	0.76	2.16	2.43	0.03	0.02	0.11	0.11
1961	11	87.97	165.25	233.24	4.36	1.21	4.11	4.91
1961	12	47.52	94.89	113.33	4.14	3.08	8.82	9.93
1962	1	19.74	41.11	49.81	2.15	2.14	3.74	3.90
1962	2	12.76	17.99	21.43	1.39	1.26	2.62	2.66
1962	3	94.38	122.62	160.01	4.45	1.38	6.96	8.40
1962	4	30.78	72.78	86.23	0.61	0.56	2.14	2.27
1962	5	11.45	20.94	24.38	0.36	0.64	1.24	1.29
1962	6	6.83	10.95	13.06	0.27	0.24	0.52	0.53
1962	7	3.65	6.97	8.55	0.21	0.19	0.34	0.35
1962	8	2.57	4.87	6.06	0.18	0.16	0.28	0.29
1962	9	1.90	3.44	4.32	0.14	0.12	0.20	0.21
1962	10	17.84	32.40	45.53	0.18	0.14	0.86	0.97
1962	11	10.10	34.58	41.17	0.87	0.32	1.10	1.16
1962	12	60.13	147.40	188.96	4.82	3.12	8.94	10.10
1963	1	87.47	226.00	267.41	4.95	4.34	12.31	13.64
1963	2	70.98	195.71	226.47	4.29	4.03	10.35	11.52
1963	3	38.38	67.22	85.63	2.37	1.23	3.47	3.60
1963	4	19.63	43.64	49.59	0.47	0.43	1.83	1.96
1963	5	13.86	31.14	38.06	0.35	0.51	1.31	1.36
1963	6	6.21	13.53	15.73	0.28	0.21	0.53	0.54
1963	7	3.90	8.25	9.91	0.22	0.19	0.34	0.35
1963	8	2.71	5.50	6.75	0.19	0.16	0.27	0.28
1963	9	2.03	4.93	6.01	0.15	0.12	0.27	0.29
1963	10	1.78	3.47	4.17	0.11	0.06	0.16	0.16
1963	11	23.81	56.31	69.88	0.78	0.24	3.01	3.65
1963	12	104.79	278.70	339.08	7.03	4.21	20.02	23.22
1964	1	23.11	32.17	40.36	2.71	2.61	3.73	3.90
1964	2	32.39	66.11	79.03	2.36	2.11	7.03	7.73
1964	3	22.85	46.06	53.17	1.59	0.79	3.77	4.02
1964	4	6.25	18.40	20.82	0.34	0.29	1.32	1.35
1964	5	4.03	9.45	11.35	0.24	0.34	0.77	0.79
1964	6	4.98	6.94	8.35	0.20	0.15	0.33	0.35
1964	7	1.53	4.72	5.87	0.16	0.14	0.23	0.23
1964	8	1.20	3.39	4.27	0.14	0.12	0.19	0.20
1964	9	1.24	2.45	3.10	0.11	0.09	0.14	0.15
1964	10	0.94	2.00	2.49	0.08	0.05	0.08	0.08
1964	11	3.53	10.88	12.76	0.37	0.09	0.46	0.50
1964	12	18.62	46.23	63.90	1.34	0.76	3.00	3.38
1965	1	12.78	48.24	56.39	1.24	1.10	3.07	3.46
1965	2	17.55	30.84	38.23	1.24	1.20	2.51	2.72

Año	Mes	Bajo Grande del Guadalhorce (0614140C)	Guadalhorce entre Tajo de la Encantada y Jévar (0614150A)	Guadalhorce entre Jévar y Grande (0614150B)	Fahala (0614160)	Breña Higuera (0614170)	Alto Campanillas (0614180)	Embalse de Casasola (0614190)
1965	3	16.54	31.57	37.26	0.88	0.55	1.95	2.18
1965	4	4.42	14.41	16.73	0.26	0.27	0.88	0.91
1965	5	2.76	6.67	7.97	0.17	0.32	0.51	0.52
1965	6	1.48	4.18	5.05	0.12	0.11	0.20	0.21
1965	7	1.06	2.85	3.52	0.10	0.09	0.13	0.14
1965	8	0.81	2.06	2.58	0.08	0.07	0.11	0.12
1965	9	1.95	8.84	9.81	0.09	0.10	0.29	0.32
1965	10	13.63	29.14	39.53	0.21	0.19	0.74	0.84
1965	11	8.65	34.07	41.66	0.72	0.30	1.28	1.37
1965	12	6.37	25.76	28.46	0.64	0.45	3.20	3.25
1966	1	7.05	56.03	60.19	0.50	0.34	2.43	2.50
1966	2	22.58	104.12	117.57	0.78	0.66	4.95	5.54
1966	3	5.36	18.16	20.30	0.48	0.27	1.62	1.65
1966	4	2.90	13.94	15.27	0.11	0.09	0.66	0.68
1966	5	2.43	6.89	7.90	0.08	0.11	0.41	0.41
1966	6	1.32	4.59	5.30	0.07	0.05	0.17	0.18
1966	7	0.80	3.20	3.74	0.06	0.05	0.12	0.12
1966	8	0.74	2.40	2.81	0.05	0.05	0.11	0.11
1966	9	2.32	3.55	5.54	0.08	0.12	0.12	0.13
1966	10	0.65	6.31	6.89	0.06	0.07	0.20	0.22
1966	11	7.48	14.43	19.12	0.31	0.11	0.40	0.43
1966	12	2.24	4.94	5.75	0.31	0.21	0.48	0.48
1967	1	3.87	12.35	14.09	0.30	0.25	0.56	0.59
1967	2	28.04	48.92	63.81	2.31	2.12	3.32	3.96
1967	3	6.42	10.79	12.56	0.81	0.63	1.03	1.06
1967	4	3.45	6.72	7.84	0.14	0.16	0.41	0.42
1967	5	2.99	4.17	5.06	0.10	0.16	0.27	0.28
1967	6	2.15	3.99	4.79	0.08	0.06	0.15	0.16
1967	7	0.95	2.51	3.08	0.06	0.06	0.12	0.13
1967	8	1.00	1.85	2.28	0.05	0.05	0.11	0.11
1967	9	1.10	1.35	1.66	0.04	0.04	0.08	0.09
1967	10	3.50	8.93	11.04	0.04	0.02	0.15	0.16
1967	11	19.97	76.99	103.71	1.82	0.67	3.08	3.93
1967	12	4.93	13.40	15.54	1.07	0.99	1.67	1.69
1968	1	2.36	7.05	8.49	0.63	0.53	0.83	0.84
1968	2	38.68	100.33	119.07	1.92	1.78	6.52	7.66
1968	3	17.48	41.89	48.34	1.03	0.66	2.76	3.15
1968	4	6.24	15.80	17.46	0.21	0.22	0.89	0.92
1968	5	3.21	8.54	9.87	0.14	0.23	0.54	0.56
1968	6	1.89	5.26	6.15	0.11	0.09	0.22	0.23
1968	7	1.27	3.61	4.29	0.09	0.08	0.15	0.16
1968	8	0.83	2.67	3.20	0.08	0.07	0.13	0.14
1968	9	0.78	1.92	2.31	0.06	0.05	0.10	0.10
1968	10	1.01	1.93	2.25	0.05	0.03	0.06	0.07
1968	11	7.39	29.28	37.12	0.40	0.12	1.11	1.18
1968	12	11.75	57.87	67.19	0.77	0.76	4.95	5.48
1969	1	35.71	88.61	104.97	1.72	1.63	5.00	5.42
1969	2	90.83	141.65	178.03	4.49	4.38	11.96	13.76
1969	3	46.10	98.58	115.30	2.34	1.35	4.88	5.31

Apéndice II.2. SERIES DE APORTACIONES POR MASA DE AGUA

PLAN HIDROLÓGICO DE LA DEMARCACIÓN HIDROGRÁFICA DE LAS CUENCAS MEDITERRÁNEAS ANDALUZAS

Año	Mes	Bajo Grande del Guadalhorce (0614140C)	Guadalhorce entre Tajo de la Encantada y Jévar (0614150A)	Guadalhorce entre Jévar y Grande (0614150B)	Fahala (0614160)	Breña Higuera (0614170)	Alto Campanillas (0614180)	Embalse de Casasola (0614190)
1969	4	12.37	42.78	49.21	0.44	0.47	1.89	1.97
1969	5	6.49	18.48	21.45	0.30	0.54	1.30	1.37
1969	6	4.28	10.70	12.56	0.23	0.20	0.53	0.54
1969	7	2.15	6.75	8.16	0.18	0.16	0.34	0.35
1969	8	2.60	7.07	8.54	0.19	0.14	0.37	0.39
1969	9	3.99	13.32	20.15	0.14	0.14	0.68	0.72
1969	10	26.80	56.75	77.42	0.27	0.20	1.96	2.24
1969	11	35.60	97.69	130.89	2.65	0.70	3.21	3.73
1969	12	11.56	50.75	58.91	1.58	1.19	3.15	3.30
1970	1	113.09	330.88	394.88	7.63	4.99	14.83	17.39
1970	2	11.63	33.11	37.71	2.63	2.69	3.48	3.52
1970	3	24.69	48.28	60.61	1.68	0.75	2.59	2.84
1970	4	12.72	21.67	25.31	0.36	0.29	0.91	0.94
1970	5	6.12	12.07	14.03	0.28	0.39	0.62	0.63
1970	6	6.33	11.45	13.07	0.25	0.21	0.32	0.34
1970	7	2.94	5.85	7.13	0.20	0.19	0.21	0.22
1970	8	1.69	3.93	4.91	0.17	0.15	0.17	0.18
1970	9	1.35	2.72	3.45	0.13	0.11	0.12	0.13
1970	10	1.37	2.03	2.61	0.10	0.07	0.09	0.10
1970	11	1.84	5.70	6.78	0.43	0.11	0.23	0.28
1970	12	14.38	39.75	50.39	1.77	1.39	2.40	3.18
1971	1	16.48	61.10	69.48	1.56	1.48	2.63	3.05
1971	2	5.47	11.48	13.40	1.09	1.04	1.46	1.50
1971	3	14.50	36.28	42.53	0.97	0.48	1.97	2.38
1971	4	34.61	98.99	112.41	0.56	0.46	2.78	3.30
1971	5	16.53	46.24	53.29	0.35	0.68	1.74	1.99
1971	6	4.68	12.80	14.80	0.25	0.24	0.61	0.62
1971	7	2.23	7.54	8.99	0.19	0.18	0.38	0.39
1971	8	1.50	5.24	6.32	0.15	0.14	0.31	0.32
1971	9	1.28	3.64	4.41	0.12	0.10	0.22	0.23
1971	10	1.36	2.60	3.16	0.08	0.05	0.10	0.11
1971	11	3.13	6.81	9.21	0.41	0.10	0.13	0.14
1971	12	18.85	27.20	33.11	0.66	0.43	0.65	0.75
1972	1	25.50	40.36	49.70	1.13	1.03	1.54	1.89
1972	2	15.88	32.06	35.05	0.94	0.95	1.18	1.24
1972	3	38.11	51.75	62.18	1.04	0.46	1.95	2.32
1972	4	5.33	11.59	13.26	0.21	0.20	0.60	0.61
1972	5	4.08	7.42	8.77	0.14	0.22	0.37	0.38
1972	6	2.17	4.46	5.32	0.11	0.09	0.16	0.16
1972	7	1.45	3.12	3.78	0.09	0.08	0.11	0.11
1972	8	1.12	2.31	2.82	0.08	0.07	0.10	0.10
1972	9	1.84	3.97	4.98	0.07	0.07	0.16	0.20
1972	10	18.02	38.84	48.07	0.21	0.23	1.11	1.41
1972	11	12.16	26.59	29.61	0.87	0.37	1.03	1.15
1972	12	13.92	18.80	22.28	0.93	0.70	1.71	1.92
1973	1	10.44	23.53	26.00	0.81	0.73	1.27	1.39
1973	2	5.42	11.59	13.14	0.68	0.65	1.03	1.07
1973	3	6.04	19.30	20.81	0.39	0.20	0.97	1.10
1973	4	2.71	5.91	6.71	0.10	0.07	0.37	0.38

Año	Mes	Bajo Grande del Guadalhorce (0614140C)	Guadalhorce entre Tajo de la Encantada y Jévar (0614150A)	Guadalhorce entre Jévar y Grande (0614150B)	Fahala (0614160)	Breña Higuera (0614170)	Alto Campanillas (0614180)	Embalse de Casasola (0614190)
1973	5	5.00	10.65	11.68	0.09	0.16	0.44	0.51
1973	6	1.74	4.33	4.97	0.08	0.08	0.17	0.17
1973	7	1.21	2.70	3.18	0.06	0.07	0.11	0.12
1973	8	0.94	2.17	2.56	0.05	0.06	0.11	0.11
1973	9	0.89	1.65	1.93	0.04	0.04	0.09	0.09
1973	10	0.84	2.19	2.41	0.03	0.02	0.11	0.12
1973	11	1.16	3.00	3.42	0.14	0.03	0.22	0.23
1973	12	13.45	23.14	29.01	0.90	0.73	2.23	2.74
1974	1	3.83	6.01	7.15	0.64	0.72	0.88	0.90
1974	2	4.90	12.04	13.05	0.40	0.40	0.90	0.94
1974	3	6.62	11.97	13.77	0.21	0.11	0.63	0.67
1974	4	6.40	23.98	25.75	0.10	0.13	0.74	0.83
1974	5	3.32	6.05	6.86	0.09	0.22	0.41	0.42
1974	6	1.55	4.95	5.69	0.08	0.10	0.20	0.21
1974	7	1.02	2.84	3.29	0.06	0.09	0.14	0.14
1974	8	0.89	2.07	2.41	0.04	0.05	0.12	0.13
1974	9	0.81	1.53	1.76	0.03	0.03	0.09	0.10
1974	10	1.33	1.43	1.61	0.03	0.02	0.06	0.06
1974	11	0.97	1.51	1.72	0.12	0.03	0.08	0.08
1974	12	1.03	1.14	1.33	0.13	0.07	0.12	0.12
1975	1	4.82	6.10	7.15	0.29	0.27	0.26	0.28
1975	2	7.91	11.83	13.96	0.47	0.57	0.85	0.95
1975	3	24.09	60.73	66.62	0.69	0.40	2.47	2.84
1975	4	5.45	19.74	21.08	0.13	0.17	0.78	0.82
1975	5	2.84	10.74	11.67	0.08	0.17	0.50	0.51
1975	6	1.38	4.36	4.92	0.06	0.06	0.21	0.21
1975	7	0.89	2.94	3.36	0.04	0.05	0.14	0.14
1975	8	0.75	2.29	2.61	0.04	0.04	0.13	0.13
1975	9	0.75	1.74	1.97	0.03	0.03	0.10	0.11
1975	10	0.85	1.25	1.40	0.02	0.01	0.05	0.05
1975	11	0.78	1.32	1.52	0.09	0.02	0.07	0.08
1975	12	19.24	31.39	38.79	0.89	0.59	1.05	1.32
1976	1	10.31	12.72	15.83	1.10	0.86	0.60	0.63
1976	2	27.44	33.22	38.45	1.03	0.99	1.58	1.89
1976	3	14.57	17.61	19.93	0.53	0.33	0.88	0.95
1976	4	19.03	45.83	51.79	0.23	0.20	1.17	1.40
1976	5	7.49	13.44	16.00	0.16	0.33	0.69	0.76
1976	6	2.33	5.95	6.91	0.10	0.11	0.27	0.27
1976	7	1.51	3.79	4.48	0.07	0.07	0.17	0.18
1976	8	1.28	2.71	3.20	0.06	0.05	0.14	0.15
1976	9	1.19	2.25	2.61	0.04	0.04	0.13	0.13
1976	10	5.92	23.88	26.83	0.08	0.11	1.23	1.49
1976	11	4.31	8.14	9.10	0.34	0.15	0.61	0.62
1976	12	33.80	114.43	128.35	2.72	2.54	8.32	9.62
1977	1	42.39	151.03	172.64	3.47	3.43	5.82	6.71
1977	2	20.02	74.04	79.65	1.87	2.13	3.62	3.82
1977	3	9.43	23.85	26.18	0.82	0.46	1.57	1.59
1977	4	4.34	12.06	13.47	0.18	0.14	0.57	0.58
1977	5	2.85	7.46	8.55	0.14	0.18	0.33	0.34

Año	Mes	Bajo Grande del Guadalhorce (0614140C)	Guadalhorce entre Tajo de la Encantada y Jévar (0614150A)	Guadalhorce entre Jévar y Grande (0614150B)	Fahala (0614160)	Breña Higuera (0614170)	Alto Campanillas (0614180)	Embalse de Casasola (0614190)
1977	6	1.98	5.06	5.84	0.11	0.09	0.15	0.15
1977	7	1.42	3.56	4.23	0.10	0.08	0.10	0.11
1977	8	1.11	2.63	3.13	0.08	0.08	0.10	0.10
1977	9	1.12	1.99	2.37	0.07	0.06	0.08	0.08
1977	10	2.80	7.35	9.46	0.08	0.09	0.20	0.21
1977	11	7.66	18.32	21.30	0.09	0.10	0.83	0.91
1977	12	19.72	44.44	49.47	0.39	0.09	2.74	3.03
1978	1	9.43	14.11	15.23	0.08	0.08	1.35	1.37
1978	2	14.37	59.46	63.97	0.33	0.08	4.63	5.27
1978	3	12.18	24.20	26.28	0.13	0.07	1.54	1.59
1978	4	5.99	27.41	29.04	0.08	0.07	0.83	0.89
1978	5	5.68	11.57	12.56	0.08	0.07	0.55	0.57
1978	6	2.01	6.60	7.43	0.07	0.07	0.25	0.26
1978	7	1.44	3.92	4.48	0.06	0.05	0.17	0.17
1978	8	1.13	2.70	3.12	0.05	0.05	0.14	0.15
1978	9	0.92	1.98	2.31	0.04	0.04	0.11	0.11
1978	10	0.95	1.96	2.30	0.04	0.04	0.08	0.08
1978	11	1.83	2.80	3.60	0.05	0.05	0.24	0.28
1978	12	7.99	30.33	33.78	0.06	0.06	1.86	2.13
1979	1	43.61	119.07	147.10	5.54	4.30	7.99	9.89
1979	2	34.25	127.98	140.72	2.10	3.22	6.95	7.88
1979	3	16.00	50.29	54.83	0.25	0.25	2.80	3.00
1979	4	8.21	22.20	24.28	0.19	0.20	1.04	1.07
1979	5	3.59	10.40	11.95	0.17	0.17	0.63	0.64
1979	6	2.20	6.50	7.67	0.13	0.13	0.25	0.26
1979	7	1.54	4.52	5.42	0.10	0.11	0.18	0.18
1979	8	1.10	3.07	3.78	0.08	0.09	0.15	0.15
1979	9	1.30	8.76	10.49	0.09	0.09	0.15	0.16
1979	10	36.61	95.18	105.60	0.17	0.10	1.33	1.52
1979	11	8.26	13.70	14.92	0.07	0.07	0.64	0.65
1979	12	4.35	7.86	8.84	0.07	0.07	0.78	0.80
1980	1	9.50	16.84	19.15	0.90	0.08	1.06	1.19
1980	2	12.69	25.94	31.65	0.78	1.04	1.82	2.16
1980	3	24.70	19.86	24.10	2.86	1.21	1.33	1.51
1980	4	8.80	6.70	8.05	0.17	0.16	0.44	0.45
1980	5	7.81	8.43	9.56	0.16	0.14	0.41	0.45
1980	6	2.62	3.91	4.70	0.13	0.11	0.16	0.17
1980	7	2.31	2.53	3.12	0.09	0.08	0.11	0.12
1980	8	1.77	2.03	2.48	0.08	0.07	0.11	0.11
1980	9	1.53	1.65	2.01	0.06	0.06	0.09	0.09
1980	10	1.63	4.89	5.34	0.07	0.06	0.15	0.16
1980	11	8.94	22.85	31.21	0.08	0.08	1.01	1.26
1980	12	4.96	5.65	6.38	0.06	0.05	0.77	0.79
1981	1	2.15	3.35	3.91	0.05	0.05	0.46	0.47
1981	2	1.72	2.61	3.08	0.05	0.05	0.43	0.44
1981	3	1.58	2.82	3.20	0.05	0.05	0.25	0.26
1981	4	4.75	29.69	32.21	0.06	0.06	0.90	1.08
1981	5	4.29	5.71	6.20	0.05	0.04	0.45	0.46
1981	6	1.05	3.39	3.78	0.04	0.05	0.18	0.19

Año	Mes	Bajo Grande del Guadalhorce (0614140C)	Guadalhorce entre Tajo de la Encantada y Jévar (0614150A)	Guadalhorce entre Jévar y Grande (0614150B)	Fahala (0614160)	Breña Higuera (0614170)	Alto Campanillas (0614180)	Embalse de Casasola (0614190)
1981	7	0.73	2.18	2.47	0.03	0.03	0.12	0.13
1981	8	0.63	1.60	1.85	0.03	0.03	0.11	0.11
1981	9	0.58	1.22	1.40	0.03	0.03	0.08	0.08
1981	10	0.63	0.93	1.09	0.02	0.02	0.04	0.05
1981	11	0.65	0.87	1.02	0.02	0.02	0.05	0.05
1981	12	8.43	88.23	92.02	0.04	0.04	2.99	3.51
1982	1	21.07	77.31	86.67	0.38	0.69	4.16	4.81
1982	2	9.20	43.41	48.02	0.90	0.08	3.45	3.85
1982	3	5.06	15.64	17.21	0.07	0.06	1.40	1.47
1982	4	8.44	11.36	12.83	0.07	0.05	0.60	0.63
1982	5	3.11	6.37	7.34	0.05	0.04	0.38	0.39
1982	6	1.80	3.91	4.52	0.04	0.03	0.16	0.16
1982	7	1.23	2.73	3.19	0.03	0.03	0.11	0.11
1982	8	1.05	1.98	2.33	0.03	0.02	0.10	0.10
1982	9	0.95	1.44	1.72	0.02	0.02	0.07	0.08
1982	10	0.88	1.23	1.46	0.02	0.02	0.05	0.05
1982	11	19.02	68.61	76.85	0.06	0.04	1.94	2.34
1982	12	6.83	16.01	17.24	0.02	0.02	1.43	1.47
1983	1	3.67	6.49	7.25	0.02	0.02	0.75	0.77
1983	2	4.11	4.12	4.77	0.02	0.02	0.54	0.56
1983	3	2.44	3.56	4.15	0.02	0.02	0.28	0.29
1983	4	3.17	4.03	4.49	0.02	0.02	0.15	0.15
1983	5	1.88	2.29	2.68	0.02	0.01	0.10	0.11
1983	6	0.90	1.57	1.87	0.01	0.01	0.05	0.05
1983	7	0.88	1.40	1.65	0.01	0.01	0.05	0.05
1983	8	0.84	1.20	1.40	0.01	0.01	0.05	0.06
1983	9	0.94	0.94	1.12	0.01	0.01	0.05	0.05
1983	10	0.64	0.73	0.87	0.01	0.01	0.03	0.03
1983	11	38.41	87.30	116.74	3.69	1.92	3.12	3.96
1983	12	24.62	54.83	62.30	1.54	0.71	3.13	3.49
1984	1	8.50	13.96	15.86	0.13	0.11	1.47	1.50
1984	2	17.55	27.41	32.65	3.09	1.37	2.18	2.44
1984	3	27.27	42.54	47.48	2.03	2.44	1.74	1.85
1984	4	10.37	12.50	14.19	0.24	0.21	0.71	0.73
1984	5	9.13	21.22	23.02	0.18	0.17	0.84	0.90
1984	6	3.82	6.93	8.02	0.15	0.14	0.34	0.35
1984	7	2.30	4.12	4.94	0.14	0.12	0.22	0.22
1984	8	1.64	2.75	3.38	0.09	0.09	0.17	0.18
1984	9	1.34	1.92	2.41	0.08	0.08	0.12	0.12
1984	10	1.67	1.51	1.92	0.08	0.08	0.06	0.06
1984	11	18.22	58.45	66.54	0.10	0.10	2.55	3.05
1984	12	9.84	12.82	14.50	0.07	0.07	1.41	1.43
1985	1	17.16	30.78	33.56	0.09	0.08	1.82	2.01
1985	2	18.43	42.89	45.60	0.23	0.07	1.91	2.04
1985	3	9.09	10.75	12.26	0.07	0.06	0.87	0.89
1985	4	4.65	8.51	9.64	0.07	0.06	0.42	0.44
1985	5	3.78	6.88	7.83	0.07	0.06	0.29	0.30
1985	6	1.75	3.70	4.34	0.06	0.05	0.13	0.14
1985	7	1.39	2.53	2.99	0.05	0.04	0.09	0.10



Apéndice II.2. SERIES DE APORTACIONES POR MASA DE AGUA

PLAN HIDROLÓGICO DE LA DEMARCACIÓN HIDROGRÁFICA DE LAS CUENCAS MEDITERRÁNEAS ANDALUZAS

Año	Mes	Bajo Grande del Guadalhorce (0614140C)	Guadalhorce entre Tajo de la Encantada y Jévar (0614150A)	Guadalhorce entre Jévar y Grande (0614150B)	Fahala (0614160)	Breña Higuera (0614170)	Alto Campanillas (0614180)	Embalse de Casasola (0614190)
1985	8	1.25	2.01	2.37	0.04	0.04	0.09	0.09
1985	9	1.10	1.68	1.96	0.04	0.03	0.08	0.08
1985	10	1.11	1.18	1.41	0.03	0.03	0.05	0.05
1985	11	3.49	16.83	19.04	0.05	0.04	0.49	0.58
1985	12	5.58	25.71	28.09	0.04	0.04	1.06	1.14
1986	1	7.76	22.15	23.05	0.03	0.03	0.82	0.85
1986	2	14.95	69.81	71.78	0.03	0.03	2.28	2.43
1986	3	13.46	43.16	47.55	0.04	0.04	2.02	2.19
1986	4	6.09	28.12	30.31	0.03	0.03	0.87	0.90
1986	5	3.58	8.97	9.88	0.03	0.02	0.53	0.54
1986	6	2.64	5.31	5.93	0.02	0.02	0.21	0.22
1986	7	1.60	3.50	3.94	0.02	0.02	0.14	0.14
1986	8	1.44	2.56	2.88	0.02	0.01	0.12	0.13
1986	9	0.78	2.04	2.29	0.02	0.01	0.10	0.10
1986	10	4.98	7.26	9.90	0.06	0.04	0.37	0.46
1986	11	11.49	11.13	14.13	0.56	0.03	0.78	0.94
1986	12	3.43	4.90	5.51	0.03	0.01	0.76	0.77
1987	1	18.99	62.87	70.24	2.68	0.59	3.82	4.45
1987	2	17.37	38.38	42.59	0.69	0.38	3.07	3.30
1987	3	6.89	9.88	11.47	0.12	0.05	1.26	1.29
1987	4	5.18	6.35	7.37	0.10	0.04	0.46	0.47
1987	5	2.04	3.84	4.60	0.09	0.03	0.27	0.28
1987	6	1.23	2.52	3.06	0.06	0.02	0.11	0.11
1987	7	1.16	1.85	2.26	0.05	0.02	0.08	0.08
1987	8	2.83	5.18	6.27	0.07	0.05	0.14	0.17
1987	9	1.82	2.05	2.38	0.04	0.02	0.09	0.09
1987	10	5.96	10.95	12.57	0.05	0.04	0.24	0.26
1987	11	14.18	15.04	19.42	0.04	0.03	0.32	0.33
1987	12	35.91	85.33	105.65	4.46	1.91	5.47	6.45
1988	1	25.60	76.66	89.84	2.80	3.22	3.43	3.81
1988	2	16.07	47.23	56.65	1.25	1.58	3.69	4.11
1988	3	9.15	12.68	14.89	0.20	0.20	1.27	1.29
1988	4	4.32	11.72	13.20	0.17	0.16	0.54	0.55
1988	5	3.10	7.39	8.54	0.16	0.14	0.37	0.38
1988	6	1.66	4.48	5.35	0.13	0.11	0.15	0.16
1988	7	1.12	2.98	3.65	0.09	0.09	0.11	0.11
1988	8	1.16	2.27	2.82	0.08	0.08	0.10	0.10
1988	9	1.30	2.09	2.74	0.07	0.08	0.11	0.12
1988	10	3.53	14.72	18.05	0.08	0.09	0.87	1.07
1988	11	15.72	17.33	24.26	0.08	0.70	0.74	0.82
1988	12	7.69	4.90	5.85	0.06	0.11	0.74	0.75
1989	1	26.46	30.80	39.86	4.01	2.71	1.16	1.35
1989	2	40.28	36.93	46.03	2.34	4.62	1.50	1.66
1989	3	11.16	12.33	14.10	0.20	0.28	0.70	0.71
1989	4	8.18	16.75	18.91	0.18	0.24	0.47	0.50
1989	5	5.05	6.63	7.86	0.16	0.20	0.30	0.30
1989	6	3.08	3.77	4.67	0.12	0.16	0.12	0.12
1989	7	1.57	2.62	3.28	0.09	0.13	0.08	0.09
1989	8	1.09	2.04	2.54	0.08	0.11	0.08	0.08

Año	Mes	Bajo Grande del Guadalhorce (0614140C)	Guadalhorce entre Tajo de la Encantada y Jévar (0614150A)	Guadalhorce entre Jévar y Grande (0614150B)	Fahala (0614160)	Breña Higuera (0614170)	Alto Campanillas (0614180)	Embalse de Casasola (0614190)
1989	9	1.33	2.83	3.66	0.07	0.10	0.14	0.16
1989	10	20.38	46.16	56.26	0.11	0.11	0.45	0.50
1989	11	128.74	298.69	414.48	20.40	4.42	7.22	9.08
1989	12	145.39	214.57	276.95	17.05	10.13	14.49	16.89
1990	1	41.52	88.18	106.81	2.28	0.44	4.56	5.06
1990	2	16.71	23.98	28.25	0.50	0.32	2.35	2.39
1990	3	23.65	31.91	38.53	0.48	0.30	1.06	1.08
1990	4	33.71	56.56	66.78	1.09	0.27	1.39	1.63
1990	5	16.49	12.24	14.84	0.39	0.23	0.64	0.65
1990	6	7.36	7.16	9.08	0.34	0.20	0.25	0.26
1990	7	4.52	4.88	6.37	0.26	0.17	0.17	0.17
1990	8	2.53	3.53	4.71	0.21	0.14	0.14	0.15
1990	9	2.64	4.37	5.36	0.17	0.12	0.14	0.15
1990	10	3.67	10.29	11.51	0.18	0.13	0.46	0.54
1990	11	8.23	10.03	11.77	0.16	0.12	0.45	0.47
1990	12	12.40	11.03	12.94	0.16	0.12	0.70	0.71
1991	1	4.79	4.73	5.64	0.15	0.11	0.45	0.45
1991	2	17.81	34.09	39.47	2.32	2.89	2.26	2.53
1991	3	40.05	63.06	71.28	4.79	2.41	2.86	3.19
1991	4	12.46	19.38	21.85	0.28	0.24	0.72	0.74
1991	5	6.89	7.54	8.89	0.25	0.20	0.42	0.42
1991	6	3.75	4.70	5.68	0.19	0.15	0.17	0.17
1991	7	2.06	3.14	3.87	0.15	0.12	0.11	0.11
1991	8	1.43	2.34	2.90	0.12	0.10	0.10	0.10
1991	9	1.19	2.50	3.01	0.11	0.09	0.10	0.11
1991	10	10.43	37.11	42.00	0.13	0.10	1.90	2.25
1991	11	6.94	12.45	13.94	0.10	0.08	0.86	0.93
1991	12	11.50	9.45	11.47	0.10	0.08	1.23	1.28
1992	1	6.24	6.33	7.34	0.09	0.08	0.65	0.66
1992	2	20.56	17.33	22.18	2.39	0.08	0.67	0.70
1992	3	11.13	11.41	12.54	0.16	0.07	0.46	0.47
1992	4	8.95	10.60	11.48	0.14	0.07	0.33	0.34
1992	5	3.85	4.16	4.84	0.12	0.06	0.21	0.21
1992	6	7.29	7.05	8.32	0.11	0.07	0.23	0.26
1992	7	3.75	2.99	3.47	0.08	0.05	0.14	0.14
1992	8	2.20	1.97	2.33	0.07	0.04	0.12	0.12
1992	9	1.49	1.54	1.84	0.06	0.04	0.11	0.12
1992	10	5.24	12.68	14.00	0.08	0.05	0.34	0.39
1992	11	3.42	4.06	4.46	0.06	0.03	0.23	0.23
1992	12	4.30	4.00	4.54	0.06	0.04	0.33	0.33
1993	1	5.05	8.83	10.10	0.07	0.04	0.28	0.30
1993	2	14.55	6.60	7.71	0.69	0.04	0.40	0.42
1993	3	16.76	7.43	9.01	2.45	0.72	0.53	0.57
1993	4	5.69	10.81	11.74	0.13	0.06	0.28	0.29
1993	5	5.33	7.58	8.47	0.13	0.07	0.32	0.35
1993	6	2.54	3.46	3.98	0.09	0.05	0.12	0.12
1993	7	1.59	2.16	2.52	0.07	0.03	0.08	0.09
1993	8	1.23	1.54	1.81	0.06	0.03	0.07	0.08
1993	9	1.02	1.13	1.34	0.05	0.03	0.06	0.06

Año	Mes	Bajo Grande del Guadalhorce (0614140C)	Guadalhorce entre Tajo de la Encantada y Jévar (0614150A)	Guadalhorce entre Jévar y Grande (0614150B)	Fahala (0614160)	Breña Higuera (0614170)	Alto Campanillas (0614180)	Embalse de Casasola (0614190)
1993	10	4.38	26.33	31.64	0.08	0.05	0.72	0.94
1993	11	24.50	30.63	37.91	1.62	0.04	1.22	1.59
1993	12	6.15	7.04	7.94	0.09	0.02	0.86	0.88
1994	1	6.68	15.84	16.93	0.09	0.03	0.80	0.84
1994	2	7.17	32.21	34.59	0.08	0.03	1.42	1.54
1994	3	6.41	7.56	8.69	0.07	0.02	0.68	0.70
1994	4	4.30	9.14	10.18	0.08	0.03	0.43	0.45
1994	5	2.61	4.06	4.60	0.06	0.02	0.28	0.28
1994	6	1.55	2.58	2.99	0.05	0.02	0.11	0.12
1994	7	1.23	1.97	2.28	0.04	0.01	0.09	0.09
1994	8	1.02	1.62	1.87	0.04	0.01	0.09	0.09
1994	9	0.87	1.28	1.49	0.03	0.02	0.07	0.08
1994	10	1.48	3.51	4.20	0.04	0.02	0.11	0.11
1994	11	3.48	6.32	6.77	0.04	0.01	0.24	0.26
1994	12	1.81	2.75	3.08	0.03	0.01	0.29	0.30
1995	1	1.68	3.20	3.54	0.03	0.01	0.21	0.21
1995	2	1.34	3.04	3.43	0.02	0.01	0.18	0.18
1995	3	1.23	4.32	4.81	0.03	0.02	0.26	0.28
1995	4	0.86	2.03	2.28	0.02	0.01	0.11	0.11
1995	5	0.74	1.38	1.57	0.02	0.01	0.07	0.07
1995	6	0.63	1.26	1.45	0.02	0.01	0.04	0.04
1995	7	0.60	1.01	1.14	0.02	0.01	0.04	0.04
1995	8	0.53	0.93	1.04	0.01	0.01	0.05	0.05
1995	9	0.47	0.72	0.81	0.01	0.00	0.04	0.04
1995	10	0.46	0.60	0.69	0.01	0.00	0.03	0.03
1995	11	1.71	14.93	18.68	0.03	0.02	0.37	0.42
1995	12	39.27	129.07	155.67	6.00	1.81	7.80	9.19
1996	1	87.32	280.50	331.98	12.46	11.02	16.75	19.54
1996	2	55.62	102.96	120.63	4.09	6.56	5.90	6.50
1996	3	37.35	37.42	47.23	2.63	0.58	2.61	2.74
1996	4	11.49	17.44	20.42	0.37	0.36	0.99	1.02
1996	5	16.64	36.75	44.91	0.34	2.96	1.29	1.49
1996	6	6.23	10.90	12.86	0.28	0.34	0.43	0.44
1996	7	3.35	6.59	8.06	0.22	0.28	0.28	0.29
1996	8	2.00	5.82	7.01	0.17	0.21	0.25	0.26
1996	9	2.16	4.44	5.40	0.15	0.18	0.22	0.23
1996	10	4.10	3.77	4.73	0.15	0.18	0.16	0.17
1996	11	6.35	15.21	16.69	0.14	0.18	0.62	0.69
1996	12	88.51	264.96	311.09	12.08	11.86	17.66	20.75
1997	1	113.48	217.68	271.33	14.89	12.56	11.46	13.08
1997	2	21.84	31.98	36.19	0.49	0.59	3.21	3.25
1997	3	11.50	17.27	20.13	0.47	0.52	1.40	1.43
1997	4	6.63	11.69	13.89	0.40	0.43	0.52	0.54
1997	5	6.50	19.43	22.27	0.38	0.39	0.58	0.63
1997	6	5.03	6.71	8.22	0.25	0.27	0.21	0.22
1997	7	3.00	4.31	5.51	0.21	0.25	0.15	0.15
1997	8	1.72	3.20	4.19	0.18	0.21	0.13	0.14
1997	9	8.73	17.22	20.42	0.18	0.21	0.51	0.67
1997	10	15.24	4.05	5.13	0.15	0.18	0.19	0.20

Año	Mes	Bajo Grande del Guadalhorce (0614140C)	Guadalhorce entre Tajo de la Encantada y Jévar (0614150A)	Guadalhorce entre Jévar y Grande (0614150B)	Fahala (0614160)	Breña Higuera (0614170)	Alto Campanillas (0614180)	Embalse de Casasola (0614190)
1997	11	17.96	51.22	59.04	0.15	0.18	0.75	0.86
1997	12	36.25	116.80	129.65	2.33	1.73	6.22	7.27
1998	1	26.76	48.92	59.11	2.59	1.77	4.29	4.77
1998	2	92.66	76.44	106.80	11.03	7.29	6.60	7.75
1998	3	15.64	16.55	19.46	0.42	0.41	1.60	1.64
1998	4	8.22	10.12	12.13	0.35	0.33	0.58	0.60
1998	5	8.13	11.86	13.84	0.33	0.30	0.40	0.41
1998	6	4.50	5.41	6.74	0.24	0.22	0.16	0.17
1998	7	2.75	3.58	4.60	0.18	0.19	0.11	0.12
1998	8	1.60	2.65	3.46	0.16	0.16	0.10	0.11
1998	9	1.66	3.08	3.79	0.14	0.14	0.14	0.16
1998	10	2.22	1.95	2.55	0.13	0.13	0.08	0.09
1998	11	5.91	1.70	2.76	0.13	0.12	0.08	0.08
1998	12	7.45	6.33	8.27	0.13	0.13	0.27	0.29
1999	1	8.76	6.28	7.25	0.12	0.13	0.58	0.62
1999	2	4.74	5.19	5.83	0.10	0.10	0.52	0.53
1999	3	6.22	7.11	8.22	0.12	0.11	0.53	0.58
1999	4	3.80	3.75	4.38	0.10	0.10	0.22	0.23
1999	5	3.11	2.25	2.75	0.10	0.09	0.14	0.14
1999	6	1.69	1.56	1.96	0.08	0.08	0.06	0.06
1999	7	1.15	1.22	1.54	0.07	0.07	0.05	0.05
1999	8	0.96	0.97	1.24	0.06	0.06	0.05	0.05
1999	9	0.85	1.08	1.32	0.06	0.05	0.05	0.05
1999	10	6.25	26.60	28.65	0.06	0.06	0.35	0.38
1999	11	5.54	6.95	7.57	0.05	0.05	0.33	0.33
1999	12	5.25	13.29	13.94	0.05	0.05	0.84	0.86
2000	1	13.19	13.53	17.22	0.06	0.09	0.60	0.62
2000	2	6.41	4.36	5.03	0.04	0.04	0.41	0.42
2000	3	3.44	4.07	4.71	0.04	0.05	0.25	0.26
2000	4	19.42	51.65	58.08	0.07	0.82	1.29	1.51
2000	5	12.47	14.76	16.92	0.05	0.14	0.64	0.66
2000	6	4.44	5.79	6.55	0.03	0.07	0.26	0.26
2000	7	2.53	3.45	3.99	0.03	0.05	0.17	0.17
2000	8	1.67	2.38	2.77	0.03	0.04	0.14	0.14
2000	9	1.24	1.74	2.04	0.02	0.04	0.10	0.11
2000	10	1.42	4.06	4.62	0.04	0.05	0.14	0.15
2000	11	2.43	10.63	11.47	0.23	0.09	0.38	0.40
2000	12	33.96	96.79	110.81	2.05	1.22	5.93	6.76
2001	1	17.39	53.53	58.67	1.18	1.25	2.65	2.86
2001	2	12.07	20.43	23.20	1.33	1.12	1.72	1.77
2001	3	17.33	40.42	42.98	0.66	0.39	1.37	1.46
2001	4	6.42	10.09	11.37	0.14	0.14	0.50	0.51
2001	5	5.20	10.36	12.10	0.10	0.15	0.51	0.55
2001	6	2.53	4.91	5.66	0.08	0.06	0.20	0.20
2001	7	1.62	3.31	3.86	0.06	0.05	0.14	0.14
2001	8	1.17	2.48	2.90	0.05	0.05	0.12	0.13
2001	9	2.04	4.84	5.99	0.08	0.10	0.45	0.58
2001	10	2.60	19.21	20.98	0.09	0.11	0.41	0.43
2001	11	5.66	12.27	21.87	0.71	0.25	0.76	0.86

Año	Mes	Bajo Grande del Guadalhorce (0614140C)	Guadalhorce entre Tajo de la Encantada y Jévar (0614150A)	Guadalhorce entre Jévar y Grande (0614150B)	Fahala (0614160)	Breña Higuera (0614170)	Alto Campanillas (0614180)	Embalse de Casasola (0614190)
2001	12	24.09	21.69	27.84	1.40	0.89	1.18	1.22
2002	1	6.30	8.38	9.97	0.87	0.79	0.68	0.70
2002	2	4.93	4.13	5.05	0.59	0.47	0.49	0.50
2002	3	16.21	17.18	21.89	0.76	0.43	1.17	1.45
2002	4	6.15	18.87	21.88	0.27	0.34	1.05	1.13
2002	5	4.10	5.29	6.34	0.19	0.43	0.50	0.51
2002	6	2.14	3.33	4.04	0.12	0.13	0.20	0.20
2002	7	1.33	2.36	2.91	0.09	0.09	0.13	0.14
2002	8	0.94	1.80	2.22	0.07	0.07	0.12	0.12
2002	9	0.75	1.41	1.73	0.05	0.05	0.09	0.10
2002	10	1.18	1.59	1.95	0.05	0.04	0.07	0.07
2002	11	9.75	35.84	43.71	1.01	0.47	1.56	1.81
2002	12	12.72	24.29	28.44	1.44	1.34	2.77	3.00
2003	1	7.87	25.83	28.01	1.02	0.98	1.56	1.61
2003	2	17.25	42.81	48.95	1.73	1.81	2.95	3.17
2003	3	17.42	32.81	38.32	1.09	0.72	2.55	2.72
2003	4	8.49	18.15	20.34	0.31	0.37	0.94	1.09
2003	5	5.41	7.12	8.37	0.22	0.46	0.52	0.54
2003	6	2.83	4.46	5.30	0.14	0.14	0.21	0.22
2003	7	1.75	3.16	3.81	0.11	0.10	0.15	0.15
2003	8	1.23	2.34	2.84	0.08	0.08	0.13	0.14
2003	9	0.94	1.76	2.13	0.07	0.05	0.10	0.11
2003	10	25.80	52.66	71.79	0.61	0.65	2.67	3.17
2003	11	17.71	48.15	72.67	2.10	0.77	1.40	1.54
2003	12	47.03	113.64	148.35	7.01	3.86	11.56	13.48
2004	1	10.61	18.27	21.85	2.40	2.22	2.17	2.20
2004	2	42.77	58.55	76.71	3.99	2.31	4.19	4.76
2004	3	58.10	128.85	170.07	5.32	2.48	10.56	12.21
2004	4	11.50	32.56	37.12	0.79	0.85	2.15	2.34
2004	5	12.75	32.16	36.78	0.62	1.08	1.73	1.81
2004	6	5.14	10.68	12.97	0.43	0.41	0.61	0.62
2004	7	3.07	6.43	8.23	0.33	0.32	0.39	0.40
2004	8	2.06	4.36	5.78	0.27	0.25	0.31	0.32
2004	9	1.60	2.96	4.04	0.21	0.18	0.21	0.22
2004	10	2.41	5.25	6.35	0.16	0.11	0.29	0.32
2004	11	3.68	3.21	4.71	0.76	0.19	0.18	0.19
2004	12	6.07	10.78	13.67	1.23	0.80	0.69	0.79
2005	1	3.05	3.34	4.41	0.98	0.76	0.33	0.34
2005	2	10.51	9.90	13.58	1.27	1.24	1.09	1.38
2005	3	9.56	9.13	11.14	0.96	0.58	0.65	0.71
2005	4	3.25	3.44	4.33	0.22	0.22	0.24	0.25
2005	5	2.50	2.27	2.99	0.15	0.24	0.15	0.16
2005	6	1.38	1.73	2.29	0.12	0.10	0.07	0.07
2005	7	0.84	1.43	1.90	0.10	0.09	0.05	0.06
2005	8	0.58	1.17	1.57	0.08	0.08	0.05	0.06
2005	9	0.47	1.06	1.39	0.07	0.06	0.05	0.05
2005	10	1.08	3.89	4.60	0.06	0.04	0.18	0.20
2005	11	1.67	4.74	5.51	0.35	0.12	0.23	0.24
2005	12	2.16	3.90	4.52	0.36	0.25	0.37	0.38

Año	Mes	Bajo Grande del Guadalhorce (0614140C)	Guadalhorce entre Tajo de la Encantada y Jévar (0614150A)	Guadalhorce entre Jévar y Grande (0614150B)	Fahala (0614160)	Breña Higuera (0614170)	Alto Campanillas (0614180)	Embalse de Casasola (0614190)
2006	1	18.02	16.65	21.17	1.53	1.57	1.07	1.24
2006	2	11.02	10.26	11.72	1.21	1.49	0.96	0.99
2006	3	20.02	28.52	34.06	0.92	0.58	2.14	2.45
2006	4	5.98	7.71	8.87	0.21	0.22	0.54	0.55
2006	5	4.47	5.40	6.40	0.13	0.22	0.35	0.36
2006	6	2.39	3.14	3.78	0.10	0.08	0.15	0.15
2006	7	1.47	2.30	2.80	0.08	0.06	0.11	0.11
2006	8	1.21	1.92	2.32	0.06	0.05	0.10	0.10
2006	9	0.98	1.53	1.85	0.05	0.04	0.08	0.09
<b>Media Anual 1940/41-2005/06</b>		<b>121.11</b>	<b>258.11</b>	<b>307.79</b>	<b>7.72</b>	<b>5.82</b>	<b>14.42</b>	<b>16.03</b>
<b>Media Anual 1980/81-2005/06</b>		<b>118.44</b>	<b>234.01</b>	<b>280.61</b>	<b>8.81</b>	<b>6.23</b>	<b>12.90</b>	<b>14.45</b>

Año	Mes	Bajo Campanillas (0614200)	Bajo Guadalhorce (0614210)	Desembocadura Guadalhorce (0614220)	Alto y Medio Guadalmedina (0614230)	Embalse de El Limonero (0614240)	Bajo Guadalmedina (0614250)
1940	10	3.80	34.60	39.41	0.15	0.17	1.06
1940	11	1.08	19.50	21.17	0.31	0.33	0.40
1940	12	1.07	12.17	13.79	0.24	0.27	0.29
1941	1	15.46	185.07	204.80	10.92	11.64	13.80
1941	2	13.15	198.74	215.86	8.52	9.08	10.27
1941	3	2.92	70.09	74.37	1.72	1.82	1.87
1941	4	1.88	65.63	68.33	1.60	1.70	1.90
1941	5	1.23	34.76	36.72	0.57	0.61	0.65
1941	6	0.46	16.81	17.75	0.04	0.05	0.07
1941	7	0.30	10.84	11.56	0.02	0.02	0.04
1941	8	0.25	7.49	8.10	0.00	0.00	0.02
1941	9	0.36	6.65	7.33	0.02	0.02	0.04
1941	10	0.44	5.58	6.30	0.01	0.01	0.07
1941	11	0.69	18.90	19.96	0.19	0.20	0.36
1941	12	1.24	15.28	17.20	0.59	0.66	1.03
1942	1	0.93	19.37	20.82	0.55	0.59	0.65
1942	2	2.44	21.35	24.78	1.91	2.09	2.65
1942	3	8.03	57.11	67.86	7.77	8.62	10.60
1942	4	1.89	34.40	37.31	1.82	1.96	2.38
1942	5	0.92	15.15	16.81	0.33	0.35	0.39
1942	6	0.32	9.02	9.74	0.03	0.03	0.05
1942	7	0.21	5.75	6.28	0.02	0.02	0.03
1942	8	0.18	4.20	4.66	0.00	0.00	0.01
1942	9	0.26	4.97	5.47	0.01	0.02	0.04
1942	10	3.05	36.77	40.66	0.14	0.15	0.82
1942	11	15.20	79.97	99.47	2.49	2.75	5.18
1942	12	3.33	52.64	58.81	1.08	1.19	1.49
1943	1	2.13	73.91	78.00	0.78	0.85	0.90
1943	2	2.64	48.38	53.33	1.42	1.54	1.74
1943	3	8.94	103.96	115.54	7.14	7.76	9.47
1943	4	1.30	44.41	46.91	0.83	0.89	0.97
1943	5	0.84	19.55	21.44	0.25	0.27	0.29
1943	6	0.27	11.50	12.47	0.02	0.03	0.04
1943	7	0.18	7.23	8.02	0.01	0.01	0.03
1943	8	0.16	5.34	6.04	0.00	0.00	0.01
1943	9	0.28	5.32	6.08	0.01	0.01	0.03
1943	10	0.43	5.90	6.74	0.01	0.01	0.02
1943	11	0.43	6.60	7.43	0.04	0.04	0.06
1943	12	6.33	143.89	151.65	2.47	2.65	3.71
1944	1	1.57	30.49	33.10	0.58	0.62	0.65
1944	2	2.93	52.21	57.06	1.96	2.12	2.57
1944	3	1.27	35.26	37.42	0.66	0.70	0.73
1944	4	0.77	21.84	23.16	0.72	0.77	0.93
1944	5	0.50	12.53	13.51	0.15	0.17	0.18
1944	6	0.18	9.23	9.73	0.02	0.02	0.03
1944	7	0.12	5.71	6.11	0.01	0.01	0.02
1944	8	0.11	5.08	5.45	0.00	0.00	0.01
1944	9	0.18	3.84	4.25	0.01	0.01	0.03

Año	Mes	Bajo Campanillas (0614200)	Bajo Guadalhorce (0614210)	Desembocadura Guadalhorce (0614220)	Alto y Medio Guadalmedina (0614230)	Embalse de El Limonero (0614240)	Bajo Guadalmedina (0614250)
1944	10	1.21	10.26	11.73	0.04	0.04	0.11
1944	11	1.53	19.07	20.92	0.39	0.42	0.53
1944	12	2.64	26.95	30.35	1.05	1.12	1.30
1945	1	6.63	45.46	53.96	4.25	4.54	5.02
1945	2	1.18	15.22	17.66	0.42	0.45	0.47
1945	3	0.91	14.09	15.53	0.56	0.58	0.59
1945	4	0.28	8.69	9.30	0.11	0.12	0.13
1945	5	0.20	4.73	5.24	0.05	0.06	0.06
1945	6	0.06	3.64	3.92	0.01	0.01	0.01
1945	7	0.05	2.90	3.16	0.00	0.00	0.01
1945	8	0.05	2.31	2.54	0.00	0.00	0.00
1945	9	0.09	1.84	2.09	0.00	0.00	0.01
1945	10	0.21	2.34	2.69	0.01	0.01	0.02
1945	11	0.85	17.17	18.31	0.27	0.29	0.51
1945	12	2.93	61.59	66.28	1.64	1.74	2.45
1946	1	3.79	32.60	38.22	3.53	3.69	4.27
1946	2	1.34	16.28	18.70	0.98	1.02	1.06
1946	3	2.30	61.13	64.21	5.64	6.05	6.96
1946	4	2.09	61.43	64.18	3.34	3.55	4.16
1946	5	1.14	45.20	47.24	1.30	1.39	1.95
1946	6	0.38	13.54	14.30	0.03	0.04	0.05
1946	7	0.25	8.65	9.18	0.02	0.02	0.03
1946	8	0.21	6.29	6.73	0.00	0.00	0.01
1946	9	0.22	4.79	5.21	0.01	0.01	0.02
1946	10	0.36	3.92	4.45	0.01	0.01	0.04
1946	11	2.67	40.16	43.86	0.66	0.72	1.44
1946	12	0.92	12.55	14.46	0.36	0.38	0.40
1947	1	3.20	72.38	76.93	3.37	3.53	3.84
1947	2	18.66	234.21	256.69	15.21	16.32	18.01
1947	3	6.42	136.80	145.13	6.07	6.44	7.19
1947	4	1.25	29.67	31.81	0.65	0.69	0.72
1947	5	0.79	18.65	20.16	0.30	0.32	0.35
1947	6	0.27	12.41	13.13	0.02	0.03	0.04
1947	7	0.18	8.42	8.99	0.01	0.01	0.03
1947	8	0.15	6.14	6.64	0.00	0.00	0.01
1947	9	0.22	5.13	5.66	0.01	0.02	0.04
1947	10	0.65	7.14	8.09	0.02	0.02	0.06
1947	11	0.71	9.32	10.58	0.36	0.38	0.72
1947	12	1.70	32.73	35.37	1.45	1.53	1.75
1948	1	3.72	86.48	91.77	4.09	4.36	4.84
1948	2	3.83	68.99	74.49	2.93	3.07	3.29
1948	3	1.20	20.60	22.50	1.07	1.12	1.14
1948	4	2.37	46.64	49.73	2.60	2.77	3.26
1948	5	1.34	43.40	45.52	0.98	1.04	1.25
1948	6	0.33	12.58	13.33	0.03	0.03	0.05
1948	7	0.21	8.07	8.60	0.02	0.02	0.03
1948	8	0.18	5.41	5.85	0.00	0.00	0.01
1948	9	0.21	4.24	4.67	0.01	0.01	0.02
1948	10	0.31	5.27	5.76	0.02	0.02	0.07





Apéndice II.2. SERIES DE APORTACIONES POR MASA DE AGUA

PLAN HIDROLÓGICO DE LA DEMARCACIÓN HIDROGRÁFICA DE LAS CUENCAS MEDITERRÁNEAS ANDALUZAS

Año	Mes	Bajo Campanillas (0614200)	Bajo Guadalhorce (0614210)	Desembocadura Guadalhorce (0614220)	Alto y Medio Guadalmedina (0614230)	Embalse de El Limonero (0614240)	Bajo Guadalmedina (0614250)
1948	11	0.29	3.59	4.05	0.04	0.04	0.05
1948	12	0.86	13.03	14.28	0.70	0.73	0.92
1949	1	0.88	12.29	13.76	1.32	1.38	1.60
1949	2	0.76	8.82	10.23	0.58	0.61	0.66
1949	3	3.01	41.82	45.52	3.15	3.33	3.69
1949	4	1.55	22.26	24.53	2.55	2.75	3.20
1949	5	0.55	9.28	10.38	0.30	0.31	0.34
1949	6	0.19	5.31	5.77	0.02	0.02	0.03
1949	7	0.13	3.98	4.33	0.01	0.01	0.02
1949	8	0.12	4.90	5.22	0.00	0.00	0.02
1949	9	0.56	20.50	21.44	0.13	0.14	0.34
1949	10	0.39	5.21	5.84	0.01	0.01	0.02
1949	11	0.83	9.67	10.83	0.32	0.34	0.54
1949	12	1.95	28.38	31.51	0.92	0.97	1.34
1950	1	1.49	24.19	27.31	2.28	2.43	2.79
1950	2	0.91	13.63	15.56	1.15	1.19	1.24
1950	3	0.58	11.78	12.75	1.09	1.14	1.23
1950	4	0.32	7.12	7.69	0.41	0.44	0.46
1950	5	0.24	5.16	5.64	0.11	0.12	0.13
1950	6	0.08	3.53	3.77	0.01	0.01	0.02
1950	7	0.06	2.77	2.98	0.00	0.01	0.01
1950	8	0.06	2.41	2.61	0.00	0.00	0.01
1950	9	1.05	14.73	16.07	0.13	0.15	0.51
1950	10	0.64	9.46	10.33	0.03	0.03	0.13
1950	11	0.44	5.83	6.47	0.09	0.09	0.10
1950	12	1.10	24.08	25.48	0.43	0.45	0.51
1951	1	3.07	55.40	58.96	1.81	1.87	2.05
1951	2	4.75	65.12	71.01	6.00	6.49	7.09
1951	3	2.34	59.82	62.66	2.53	2.64	2.78
1951	4	0.81	20.04	21.09	0.80	0.88	0.95
1951	5	0.57	13.05	13.82	0.24	0.26	0.27
1951	6	0.21	7.43	7.78	0.02	0.02	0.03
1951	7	0.14	5.24	5.51	0.01	0.01	0.02
1951	8	0.12	3.81	4.05	0.00	0.00	0.01
1951	9	0.38	5.97	6.50	0.04	0.04	0.11
1951	10	0.28	3.83	4.22	0.01	0.01	0.01
1951	11	5.98	98.94	105.98	1.95	2.10	3.31
1951	12	2.86	61.79	65.84	0.80	0.86	1.01
1952	1	1.85	46.40	49.44	0.83	0.88	0.99
1952	2	1.41	24.40	26.64	0.59	0.62	0.64
1952	3	2.25	51.03	53.73	2.25	2.36	2.60
1952	4	0.85	28.88	30.02	0.89	0.94	1.10
1952	5	1.16	38.39	40.09	0.86	0.91	1.19
1952	6	0.33	12.73	13.37	0.03	0.03	0.04
1952	7	0.21	7.88	8.32	0.02	0.02	0.03
1952	8	0.24	6.74	7.21	0.01	0.02	0.21
1952	9	0.22	4.30	4.68	0.01	0.01	0.02
1952	10	1.59	6.88	8.65	0.03	0.03	0.11
1952	11	0.48	9.05	9.77	0.24	0.27	0.38

Año	Mes	Bajo Campanillas (0614200)	Bajo Guadalhorce (0614210)	Desembocadura Guadalhorce (0614220)	Alto y Medio Guadalmedina (0614230)	Embalse de El Limonero (0614240)	Bajo Guadalmedina (0614250)
1952	12	1.40	21.59	23.38	0.84	0.88	1.03
1953	1	0.82	17.81	19.05	0.74	0.76	0.82
1953	2	2.69	49.99	54.38	3.03	3.20	3.71
1953	3	9.98	178.87	191.12	7.04	7.69	9.42
1953	4	0.82	29.17	30.93	0.59	0.62	0.67
1953	5	0.53	14.63	15.90	0.17	0.18	0.19
1953	6	0.18	8.68	9.28	0.02	0.02	0.03
1953	7	0.12	6.02	6.49	0.01	0.01	0.02
1953	8	0.11	4.56	4.98	0.00	0.00	0.01
1953	9	0.17	3.49	3.92	0.01	0.01	0.01
1953	10	0.68	9.16	10.13	0.06	0.06	0.21
1953	11	0.78	33.97	35.42	0.22	0.24	0.53
1953	12	6.86	75.77	84.98	3.95	4.23	5.41
1954	1	1.45	23.36	26.62	0.55	0.59	0.70
1954	2	1.44	28.34	31.06	0.68	0.72	0.79
1954	3	4.88	107.12	113.22	4.62	4.97	6.04
1954	4	0.99	27.19	28.88	0.69	0.74	0.90
1954	5	0.59	13.75	14.97	0.18	0.20	0.22
1954	6	0.20	8.23	8.82	0.02	0.02	0.03
1954	7	0.14	5.83	6.29	0.01	0.01	0.02
1954	8	0.12	4.18	4.59	0.00	0.00	0.01
1954	9	0.17	3.13	3.54	0.01	0.01	0.01
1954	10	0.24	2.73	3.17	0.00	0.00	0.01
1954	11	0.64	11.40	12.58	0.28	0.31	0.54
1954	12	2.36	14.49	17.94	1.34	1.48	1.77
1955	1	11.67	120.77	135.24	6.95	7.53	8.51
1955	2	18.32	202.34	226.25	12.22	13.42	15.53
1955	3	9.05	123.45	135.58	4.34	4.85	6.54
1955	4	2.19	41.05	44.58	1.84	2.02	2.43
1955	5	1.06	21.44	23.50	0.35	0.38	0.41
1955	6	0.36	13.42	14.39	0.03	0.04	0.06
1955	7	0.24	8.68	9.42	0.02	0.02	0.03
1955	8	0.20	6.32	6.95	0.00	0.00	0.01
1955	9	0.27	4.74	5.38	0.02	0.02	0.03
1955	10	15.76	100.78	118.81	0.60	0.65	2.97
1955	11	4.18	96.93	103.04	1.12	1.20	1.79
1955	12	2.88	38.81	43.80	1.22	1.30	1.36
1956	1	3.90	44.68	51.14	2.76	3.07	3.53
1956	2	4.45	79.60	87.04	4.11	4.50	4.86
1956	3	5.10	121.36	128.93	7.18	7.74	9.08
1956	4	5.25	118.78	126.15	5.30	5.84	7.00
1956	5	1.38	29.20	32.07	0.44	0.48	0.52
1956	6	0.45	16.39	17.71	0.04	0.05	0.07
1956	7	0.33	19.06	20.11	0.03	0.03	0.06
1956	8	0.28	9.19	10.09	0.00	0.00	0.02
1956	9	0.41	7.79	8.76	0.03	0.03	0.15
1956	10	3.50	7.47	11.43	0.01	0.01	0.04
1956	11	3.91	21.46	26.94	1.41	1.63	3.35
1956	12	1.48	12.68	15.48	0.65	0.67	0.71

Apéndice II.2. SERIES DE APORTACIONES POR MASA DE AGUA

PLAN HIDROLÓGICO DE LA DEMARCACIÓN HIDROGRÁFICA DE LAS CUENCAS MEDITERRÁNEAS ANDALUZAS

Año	Mes	Bajo Campanillas (0614200)	Bajo Guadalhorce (0614210)	Desembocadura Guadalhorce (0614220)	Alto y Medio Guadalmedina (0614230)	Embalse de El Limonero (0614240)	Bajo Guadalmedina (0614250)
1957	1	2.31	20.40	24.49	2.05	2.20	2.60
1957	2	1.43	10.76	13.50	1.32	1.35	1.37
1957	3	0.91	9.31	10.78	0.69	0.72	0.73
1957	4	2.89	47.54	51.41	3.41	3.66	4.49
1957	5	1.50	31.90	34.29	1.03	1.08	1.25
1957	6	0.43	10.13	11.04	0.04	0.04	0.05
1957	7	0.28	6.60	7.25	0.02	0.02	0.03
1957	8	0.23	4.81	5.35	0.00	0.00	0.01
1957	9	0.40	3.93	5.52	0.05	0.06	1.08
1957	10	0.85	50.24	51.65	0.03	0.03	0.06
1957	11	1.22	39.30	41.23	0.51	0.54	0.80
1957	12	3.00	57.98	62.36	1.25	1.33	1.62
1958	1	1.55	26.83	29.45	0.64	0.68	0.70
1958	2	1.36	19.85	21.91	0.48	0.51	0.52
1958	3	1.71	43.14	45.31	2.09	2.22	2.54
1958	4	0.66	22.27	23.21	0.32	0.34	0.37
1958	5	0.46	9.56	10.29	0.14	0.16	0.17
1958	6	0.17	7.05	7.42	0.01	0.02	0.03
1958	7	0.12	4.40	4.70	0.01	0.01	0.02
1958	8	0.11	3.34	3.62	0.00	0.00	0.01
1958	9	0.14	2.61	2.90	0.01	0.01	0.01
1958	10	0.20	3.27	3.60	0.01	0.01	0.02
1958	11	0.29	5.13	5.73	0.07	0.08	0.21
1958	12	39.68	327.60	375.53	13.41	14.73	19.32
1959	1	7.02	71.23	84.71	3.65	4.07	5.68
1959	2	4.86	47.03	55.90	3.20	3.48	4.04
1959	3	2.81	43.10	47.56	1.89	2.01	2.12
1959	4	0.82	16.93	18.68	0.33	0.37	0.39
1959	5	1.33	48.22	50.79	0.81	0.87	1.23
1959	6	0.32	12.94	14.08	0.03	0.03	0.05
1959	7	0.21	8.52	9.37	0.02	0.02	0.03
1959	8	0.18	6.18	6.89	0.00	0.00	0.01
1959	9	0.27	5.06	5.78	0.01	0.01	0.02
1959	10	1.03	50.42	52.06	0.03	0.03	0.40
1959	11	1.56	30.29	32.52	0.42	0.43	0.61
1959	12	2.14	38.69	41.58	1.44	1.48	1.55
1960	1	3.26	57.19	61.84	2.75	2.87	3.17
1960	2	10.54	169.56	183.35	7.67	8.26	9.35
1960	3	11.46	242.14	255.71	8.51	9.20	10.82
1960	4	1.70	49.79	52.50	1.08	1.15	1.35
1960	5	1.12	27.01	29.00	0.75	0.81	0.92
1960	6	0.38	16.63	17.53	0.04	0.04	0.07
1960	7	0.25	10.55	11.24	0.02	0.02	0.04
1960	8	0.20	7.44	8.03	0.00	0.00	0.02
1960	9	0.26	5.33	5.91	0.01	0.01	0.02
1960	10	7.99	80.80	90.39	0.35	0.38	1.97
1960	11	1.67	31.06	33.66	0.46	0.48	0.58
1960	12	2.55	36.25	39.73	0.90	0.93	1.00
1961	1	1.67	22.73	25.06	0.63	0.66	0.67

Año	Mes	Bajo Campanillas (0614200)	Bajo Guadalhorce (0614210)	Desembocadura Guadalhorce (0614220)	Alto y Medio Guadalmedina (0614230)	Embalse de El Limonero (0614240)	Bajo Guadalmedina (0614250)
1961	2	1.29	12.98	14.78	0.43	0.45	0.46
1961	3	1.32	29.71	31.51	0.74	0.77	0.84
1961	4	0.50	13.33	14.21	0.29	0.31	0.36
1961	5	0.55	20.65	21.58	0.27	0.28	0.30
1961	6	0.22	7.86	8.36	0.02	0.02	0.03
1961	7	0.15	5.27	5.68	0.01	0.01	0.02
1961	8	0.13	3.98	4.35	0.00	0.00	0.01
1961	9	0.20	4.10	4.50	0.01	0.01	0.01
1961	10	0.25	3.43	3.86	0.01	0.01	0.01
1961	11	22.28	337.75	364.10	3.60	3.97	6.80
1961	12	19.22	170.22	195.46	7.31	8.05	10.63
1962	1	5.37	73.18	81.90	2.47	2.63	2.77
1962	2	3.33	36.64	42.11	1.38	1.48	1.54
1962	3	22.69	274.72	301.89	10.60	11.85	15.50
1962	4	2.82	120.27	125.10	1.95	2.11	2.57
1962	5	1.64	37.62	40.97	0.62	0.66	0.75
1962	6	0.55	21.37	23.02	0.05	0.06	0.08
1962	7	0.35	13.48	14.77	0.03	0.03	0.05
1962	8	0.29	9.75	10.87	0.00	0.00	0.02
1962	9	0.41	7.20	8.32	0.01	0.02	0.03
1962	10	3.61	66.04	70.55	0.09	0.10	0.41
1962	11	2.28	53.22	56.62	0.64	0.68	1.07
1962	12	20.90	261.97	289.38	6.10	6.73	9.37
1963	1	27.56	366.48	402.98	13.90	15.19	18.25
1963	2	20.68	307.47	334.81	10.73	11.60	13.36
1963	3	5.07	130.35	138.30	3.73	3.95	4.28
1963	4	2.71	71.97	76.46	1.64	1.73	1.89
1963	5	1.77	53.77	57.15	0.76	0.82	0.95
1963	6	0.56	23.50	25.18	0.05	0.05	0.08
1963	7	0.36	15.16	16.50	0.03	0.03	0.05
1963	8	0.29	10.65	11.80	0.00	0.00	0.02
1963	9	0.53	9.08	10.35	0.03	0.03	0.06
1963	10	0.64	6.85	8.09	0.01	0.01	0.02
1963	11	10.77	96.44	108.41	2.31	2.47	3.47
1963	12	49.58	464.67	524.62	16.61	18.35	24.00
1964	1	5.80	68.19	78.24	3.23	3.62	4.27
1964	2	12.73	116.31	132.98	8.74	9.45	10.64
1964	3	5.96	79.49	87.66	4.13	4.48	5.36
1964	4	1.59	28.60	31.41	0.90	0.97	1.01
1964	5	1.03	16.68	18.82	0.33	0.36	0.39
1964	6	0.36	14.46	15.62	0.04	0.04	0.07
1964	7	0.24	8.40	9.35	0.02	0.02	0.04
1964	8	0.20	6.35	7.18	0.00	0.00	0.02
1964	9	0.31	5.11	5.97	0.01	0.01	0.02
1964	10	0.45	4.10	5.01	0.00	0.01	0.01
1964	11	1.15	17.21	18.89	0.33	0.35	0.54
1964	12	6.39	86.58	94.67	2.96	3.23	4.13
1965	1	6.18	71.63	79.86	3.65	3.90	4.50
1965	2	4.27	58.15	64.48	2.74	2.99	3.54

Apéndice II.2. SERIES DE APORTACIONES POR MASA DE AGUA

PLAN HIDROLÓGICO DE LA DEMARCACIÓN HIDROGRÁFICA DE LAS CUENCAS MEDITERRÁNEAS ANDALUZAS

Año	Mes	Bajo Campanillas (0614200)	Bajo Guadalhorce (0614210)	Desembocadura Guadalhorce (0614220)	Alto y Medio Guadalmedina (0614230)	Embalse de El Limonero (0614240)	Bajo Guadalmedina (0614250)
1965	3	3.23	55.77	60.27	2.98	3.18	3.54
1965	4	1.10	22.18	24.14	0.94	1.00	1.10
1965	5	0.66	11.50	12.96	0.20	0.22	0.24
1965	6	0.22	7.19	7.91	0.02	0.02	0.04
1965	7	0.14	5.15	5.72	0.01	0.01	0.02
1965	8	0.12	3.89	4.38	0.00	0.00	0.01
1965	9	0.46	12.23	13.13	0.10	0.11	0.22
1965	10	2.47	54.87	58.15	0.12	0.13	0.41
1965	11	2.51	52.10	55.48	1.10	1.15	1.43
1965	12	3.95	36.01	40.82	1.16	1.22	1.28
1966	1	3.39	68.20	72.29	2.04	2.12	2.26
1966	2	9.34	142.62	153.26	6.23	6.58	7.20
1966	3	1.90	26.58	29.13	1.10	1.17	1.22
1966	4	0.76	18.68	19.83	0.40	0.42	0.44
1966	5	0.51	10.78	11.65	0.16	0.18	0.19
1966	6	0.18	7.01	7.47	0.02	0.02	0.03
1966	7	0.13	4.89	5.27	0.01	0.01	0.02
1966	8	0.12	3.87	4.22	0.00	0.00	0.01
1966	9	0.20	8.19	8.78	0.02	0.02	0.17
1966	10	0.41	7.85	8.56	0.04	0.04	0.07
1966	11	1.42	27.36	29.15	0.36	0.38	0.53
1966	12	0.64	8.55	9.61	0.14	0.15	0.16
1967	1	0.97	18.50	19.95	0.77	0.80	0.86
1967	2	8.59	96.82	108.85	6.44	7.10	8.68
1967	3	1.27	20.25	22.68	1.11	1.17	1.19
1967	4	0.49	11.85	12.86	0.21	0.23	0.24
1967	5	0.36	8.52	9.32	0.16	0.18	0.20
1967	6	0.16	7.35	7.81	0.03	0.03	0.04
1967	7	0.13	4.39	4.79	0.01	0.01	0.02
1967	8	0.11	3.60	3.96	0.00	0.00	0.01
1967	9	0.15	3.05	3.41	0.01	0.01	0.01
1967	10	0.33	14.82	15.36	0.02	0.02	0.11
1967	11	14.14	131.02	147.26	2.83	3.03	4.46
1967	12	2.07	22.11	25.76	0.61	0.64	0.68
1968	1	1.15	11.99	14.09	0.39	0.42	0.43
1968	2	14.65	162.95	180.94	11.00	11.77	13.59
1968	3	4.96	68.32	74.72	3.58	3.84	4.32
1968	4	1.07	24.54	26.35	0.72	0.76	0.81
1968	5	0.70	13.78	15.13	0.34	0.37	0.40
1968	6	0.23	8.65	9.33	0.02	0.02	0.04
1968	7	0.16	6.10	6.66	0.01	0.01	0.03
1968	8	0.14	4.50	5.00	0.00	0.00	0.01
1968	9	0.20	3.51	4.02	0.01	0.01	0.02
1968	10	0.29	3.64	4.18	0.01	0.01	0.02
1968	11	3.16	45.67	49.80	1.35	1.52	2.88
1968	12	9.60	81.10	92.75	6.26	6.75	8.53
1969	1	9.84	144.67	157.67	7.91	8.42	9.70
1969	2	26.86	280.52	317.25	16.96	18.38	22.87
1969	3	8.20	167.45	178.70	5.69	6.05	7.02

Año	Mes	Bajo Campanillas (0614200)	Bajo Guadalhorce (0614210)	Desembocadura Guadalhorce (0614220)	Alto y Medio Guadalmedina (0614230)	Embalse de El Limonero (0614240)	Bajo Guadalmedina (0614250)
1969	4	2.38	63.88	67.80	1.49	1.58	1.72
1969	5	1.91	29.38	32.81	1.50	1.60	1.99
1969	6	0.55	17.99	19.43	0.06	0.07	0.10
1969	7	0.36	11.31	12.41	0.03	0.03	0.05
1969	8	0.40	12.08	13.14	0.01	0.01	0.03
1969	9	1.00	24.99	26.77	0.29	0.33	0.56
1969	10	9.05	109.73	120.04	0.31	0.34	1.26
1969	11	12.19	176.65	191.30	2.99	3.26	4.89
1969	12	5.26	73.70	81.19	1.91	2.03	2.36
1970	1	41.04	529.58	584.74	24.94	26.98	33.74
1970	2	4.39	53.60	62.16	1.52	1.62	1.66
1970	3	5.40	91.17	98.79	2.69	2.86	3.55
1970	4	1.24	40.04	42.63	0.70	0.74	0.81
1970	5	0.89	21.69	23.87	0.26	0.29	0.32
1970	6	0.36	20.77	22.15	0.05	0.06	0.19
1970	7	0.22	11.26	12.38	0.02	0.02	0.03
1970	8	0.19	7.66	8.61	0.00	0.00	0.01
1970	9	0.31	5.72	6.68	0.01	0.01	0.02
1970	10	1.01	4.80	6.41	0.00	0.00	0.11
1970	11	1.09	9.72	11.52	0.33	0.36	0.75
1970	12	10.81	70.30	85.66	2.73	3.03	5.77
1971	1	7.52	90.03	100.58	3.85	4.26	5.27
1971	2	2.14	20.78	24.72	1.32	1.43	1.62
1971	3	5.35	60.79	68.35	4.03	4.43	5.82
1971	4	5.21	151.73	159.45	4.88	5.23	6.95
1971	5	3.21	72.22	77.24	1.65	1.77	2.18
1971	6	0.64	20.69	22.30	0.06	0.06	0.09
1971	7	0.39	12.25	13.43	0.03	0.03	0.05
1971	8	0.32	8.72	9.72	0.00	0.01	0.02
1971	9	0.40	6.48	7.45	0.01	0.02	0.03
1971	10	0.50	5.20	6.16	0.01	0.01	0.02
1971	11	0.62	13.39	14.58	0.06	0.07	0.32
1971	12	1.88	54.36	57.73	1.31	1.48	2.51
1972	1	5.09	78.67	86.10	2.09	2.41	3.54
1972	2	1.75	52.50	55.78	1.19	1.28	1.50
1972	3	4.25	103.64	109.64	4.49	4.95	6.32
1972	4	0.74	19.44	20.91	0.31	0.34	0.36
1972	5	0.52	13.57	14.73	0.19	0.21	0.25
1972	6	0.17	8.12	8.74	0.02	0.02	0.03
1972	7	0.12	5.78	6.30	0.01	0.01	0.02
1972	8	0.10	4.43	4.89	0.00	0.00	0.01
1972	9	0.40	7.28	8.15	0.07	0.09	0.35
1972	10	6.27	68.32	76.10	0.23	0.26	1.70
1972	11	3.14	43.31	48.02	1.29	1.50	2.95
1972	12	3.64	38.30	43.33	1.21	1.34	1.88
1973	1	2.47	37.96	41.83	1.75	1.91	2.49
1973	2	1.47	19.69	22.24	0.75	0.84	1.04
1973	3	1.80	27.84	30.27	1.44	1.57	1.85
1973	4	0.46	9.89	10.70	0.22	0.24	0.26

Apéndice II.2. SERIES DE APORTACIONES POR MASA DE AGUA

PLAN HIDROLÓGICO DE LA DEMARCACIÓN HIDROGRÁFICA DE LAS CUENCAS MEDITERRÁNEAS ANDALUZAS

Año	Mes	Bajo Campanillas (0614200)	Bajo Guadalhorce (0614210)	Desembocadura Guadalhorce (0614220)	Alto y Medio Guadalmedina (0614230)	Embalse de El Limonero (0614240)	Bajo Guadalmedina (0614250)
1973	5	0.74	17.13	18.38	0.41	0.45	0.65
1973	6	0.18	7.10	7.60	0.02	0.02	0.03
1973	7	0.12	4.74	5.13	0.01	0.01	0.02
1973	8	0.12	3.81	4.17	0.00	0.00	0.01
1973	9	0.16	3.11	3.48	0.01	0.01	0.01
1973	10	0.29	3.50	3.97	0.01	0.01	0.04
1973	11	0.44	4.93	5.59	0.19	0.21	0.34
1973	12	6.58	44.55	53.14	3.81	4.27	5.92
1974	1	1.18	11.90	14.13	0.58	0.64	0.77
1974	2	1.18	18.59	20.41	1.00	1.06	1.20
1974	3	0.97	20.88	22.16	0.71	0.75	0.81
1974	4	1.12	32.53	34.20	1.41	1.51	1.95
1974	5	0.49	10.49	11.41	0.16	0.18	0.19
1974	6	0.21	7.55	8.07	0.04	0.04	0.16
1974	7	0.15	4.56	4.96	0.01	0.01	0.02
1974	8	0.13	3.52	3.83	0.00	0.00	0.01
1974	9	0.15	2.77	3.08	0.01	0.01	0.01
1974	10	0.19	3.12	3.46	0.00	0.01	0.10
1974	11	0.21	2.96	3.32	0.02	0.03	0.05
1974	12	0.21	2.63	3.01	0.04	0.05	0.07
1975	1	0.46	12.43	13.35	0.19	0.21	0.32
1975	2	1.50	22.54	24.94	1.22	1.33	1.64
1975	3	4.58	92.31	97.82	3.24	3.49	4.02
1975	4	0.95	26.92	28.31	0.72	0.76	0.86
1975	5	0.59	14.82	15.77	0.20	0.22	0.27
1975	6	0.22	6.54	6.96	0.02	0.02	0.03
1975	7	0.15	4.46	4.77	0.01	0.01	0.02
1975	8	0.13	3.56	3.85	0.00	0.00	0.01
1975	9	0.16	2.90	3.20	0.01	0.01	0.01
1975	10	0.17	2.41	2.69	0.00	0.00	0.01
1975	11	0.18	2.51	2.82	0.02	0.02	0.05
1975	12	3.20	60.05	64.50	1.44	1.57	2.24
1976	1	0.99	27.86	30.12	0.66	0.73	1.00
1976	2	3.50	67.81	72.86	2.04	2.25	2.66
1976	3	1.28	35.41	37.35	0.87	0.94	1.03
1976	4	2.13	72.15	75.12	1.99	2.15	2.71
1976	5	1.10	24.27	26.07	0.66	0.71	0.87
1976	6	0.28	9.62	10.25	0.03	0.03	0.04
1976	7	0.18	6.31	6.76	0.01	0.02	0.03
1976	8	0.15	4.77	5.14	0.00	0.00	0.01
1976	9	0.20	4.05	4.44	0.01	0.01	0.02
1976	10	4.27	33.33	38.22	0.16	0.18	0.66
1976	11	0.87	13.98	15.22	0.15	0.17	0.19
1976	12	19.84	168.73	195.16	5.70	6.41	9.09
1977	1	12.37	222.70	241.39	7.57	8.54	10.96
1977	2	4.62	102.47	110.18	2.41	2.54	2.65
1977	3	1.96	37.21	40.30	0.96	1.03	1.06
1977	4	0.70	18.68	20.04	0.29	0.31	0.33
1977	5	0.48	12.16	13.26	0.14	0.16	0.17

Año	Mes	Bajo Campanillas (0614200)	Bajo Guadalhorce (0614210)	Desembocadura Guadalhorce (0614220)	Alto y Medio Guadalmedina (0614230)	Embalse de El Limonero (0614240)	Bajo Guadalmedina (0614250)
1977	6	0.16	8.48	9.11	0.02	0.02	0.03
1977	7	0.11	6.23	6.77	0.01	0.01	0.02
1977	8	0.10	4.77	5.25	0.00	0.00	0.01
1977	9	0.18	3.97	4.48	0.01	0.01	0.01
1977	10	0.23	12.72	13.36	0.00	0.00	0.15
1977	11	2.59	29.82	33.15	0.00	0.00	0.53
1977	12	4.97	70.37	76.31	1.31	1.43	2.33
1978	1	1.38	25.15	26.99	0.15	0.16	0.21
1978	2	7.17	79.94	87.97	1.69	1.81	2.59
1978	3	2.50	38.96	41.90	4.09	4.33	4.41
1978	4	0.92	35.46	36.75	0.51	0.54	0.66
1978	5	0.59	18.61	19.51	0.07	0.08	0.11
1978	6	0.28	9.78	10.34	0.00	0.00	0.07
1978	7	0.17	6.23	6.63	0.00	0.00	0.01
1978	8	0.15	4.53	4.89	0.00	0.00	0.01
1978	9	0.11	3.47	3.77	0.00	0.00	0.01
1978	10	0.09	3.48	3.76	0.00	0.00	0.04
1978	11	0.81	5.81	7.42	0.53	0.61	1.54
1978	12	4.01	42.72	47.73	0.38	0.43	1.41
1979	1	27.96	204.39	242.71	17.63	19.33	22.95
1979	2	12.70	180.82	198.82	20.26	21.68	22.78
1979	3	3.06	72.68	77.22	7.30	7.89	8.37
1979	4	1.10	33.62	35.68	1.94	2.08	2.13
1979	5	0.66	16.53	17.98	0.30	0.33	0.35
1979	6	0.27	10.75	11.67	0.00	0.00	0.02
1979	7	0.19	7.72	8.47	0.15	0.17	0.18
1979	8	0.15	5.55	6.20	0.00	0.00	0.01
1979	9	0.17	12.46	13.13	0.00	0.00	0.04
1979	10	4.05	143.62	148.62	0.56	0.60	1.15
1979	11	0.66	23.78	24.99	0.00	0.00	0.04
1979	12	0.81	13.74	14.99	0.00	0.00	0.06
1980	1	2.80	30.21	33.60	1.07	1.17	1.50
1980	2	5.38	46.38	53.42	1.52	1.65	2.00
1980	3	2.83	52.52	57.27	7.00	7.59	7.93
1980	4	0.47	17.44	18.47	0.86	0.93	0.94
1980	5	0.47	17.97	18.95	1.05	1.12	1.24
1980	6	0.17	7.80	8.36	0.00	0.00	0.01
1980	7	0.12	5.83	6.26	0.00	0.00	0.01
1980	8	0.11	4.62	5.01	0.00	0.00	0.01
1980	9	0.09	3.87	4.21	0.00	0.00	0.01
1980	10	0.17	7.29	7.70	0.00	0.00	0.04
1980	11	4.54	41.49	46.78	0.74	0.79	1.31
1980	12	0.79	11.74	12.92	0.00	0.00	0.03
1981	1	0.48	6.42	7.19	0.00	0.00	0.01
1981	2	0.46	5.12	5.86	0.00	0.00	0.08
1981	3	0.27	5.08	5.58	0.00	0.00	0.01
1981	4	1.28	37.33	39.12	0.15	0.16	0.57
1981	5	0.46	10.77	11.48	0.65	0.71	0.73
1981	6	0.19	5.08	5.48	0.00	0.00	0.01





Apéndice II.2. SERIES DE APORTACIONES POR MASA DE AGUA

PLAN HIDROLÓGICO DE LA DEMARCACIÓN HIDROGRÁFICA DE LAS CUENCAS MEDITERRÁNEAS ANDALUZAS

Año	Mes	Bajo Campanillas (0614200)	Bajo Guadalhorce (0614210)	Desembocadura Guadalhorce (0614220)	Alto y Medio Guadalmedina (0614230)	Embalse de El Limonero (0614240)	Bajo Guadalmedina (0614250)
1981	7	0.13	3.43	3.73	0.00	0.00	0.01
1981	8	0.12	2.68	2.96	0.00	0.00	0.01
1981	9	0.08	2.17	2.39	0.00	0.00	0.01
1981	10	0.05	1.89	2.06	0.00	0.00	0.00
1981	11	0.05	1.82	1.99	0.00	0.00	0.01
1981	12	4.33	101.35	106.47	0.07	0.08	0.95
1982	1	12.86	111.03	126.91	6.92	7.74	9.62
1982	2	6.72	58.85	66.32	3.80	4.08	4.38
1982	3	1.50	22.78	24.80	1.13	1.22	1.41
1982	4	0.65	21.78	22.85	0.50	0.57	0.67
1982	5	0.41	10.83	11.55	0.00	0.00	0.02
1982	6	0.17	6.66	7.08	0.00	0.00	0.02
1982	7	0.12	4.72	5.06	0.00	0.00	0.01
1982	8	0.10	3.65	3.95	0.00	0.00	0.01
1982	9	0.08	2.91	3.16	0.00	0.00	0.01
1982	10	0.05	2.56	2.77	0.00	0.00	0.01
1982	11	5.46	97.20	104.39	3.14	3.36	4.96
1982	12	1.48	24.60	26.64	0.40	0.43	0.55
1983	1	0.77	11.31	12.47	0.01	0.01	0.32
1983	2	0.57	9.23	10.09	0.00	0.00	0.04
1983	3	0.30	6.90	7.44	0.00	0.00	0.01
1983	4	0.17	7.94	8.32	0.00	0.00	0.01
1983	5	0.11	4.82	5.12	0.00	0.00	0.01
1983	6	0.05	3.01	3.23	0.00	0.00	0.00
1983	7	0.05	2.75	2.95	0.00	0.00	0.00
1983	8	0.06	2.44	2.64	0.00	0.00	0.00
1983	9	0.05	2.24	2.43	0.00	0.00	0.00
1983	10	0.04	1.69	1.84	0.00	0.00	0.00
1983	11	15.36	166.69	187.39	0.00	0.00	2.90
1983	12	5.83	90.23	98.10	1.88	2.06	2.83
1984	1	1.52	25.28	27.61	0.48	0.52	0.57
1984	2	4.56	55.24	62.19	0.43	0.47	1.27
1984	3	1.88	78.47	83.75	0.93	1.03	1.43
1984	4	0.75	25.70	27.32	0.43	0.46	0.48
1984	5	0.93	33.12	34.81	0.27	0.29	0.43
1984	6	0.36	12.61	13.55	0.02	0.02	0.04
1984	7	0.23	7.93	8.66	0.00	0.00	0.01
1984	8	0.18	5.60	6.21	0.00	0.00	0.01
1984	9	0.12	4.27	4.77	0.00	0.00	0.01
1984	10	0.06	4.05	4.45	0.00	0.00	0.01
1984	11	7.32	86.36	95.07	0.34	0.36	1.58
1984	12	1.51	24.90	26.95	0.14	0.15	0.22
1985	1	2.61	51.59	54.96	0.59	0.64	1.20
1985	2	2.10	64.77	67.44	0.86	0.92	1.15
1985	3	0.90	21.80	23.12	0.31	0.33	0.34
1985	4	0.45	14.70	15.49	0.02	0.02	0.05
1985	5	0.31	12.00	12.60	0.00	0.00	0.01
1985	6	0.14	6.43	6.82	0.00	0.00	0.01
1985	7	0.10	4.69	5.00	0.00	0.00	0.01

Año	Mes	Bajo Campanillas (0614200)	Bajo Guadalhorce (0614210)	Desembocadura Guadalhorce (0614220)	Alto y Medio Guadalmedina (0614230)	Embalse de El Limonero (0614240)	Bajo Guadalmedina (0614250)
1985	8	0.09	3.90	4.19	0.00	0.00	0.00
1985	9	0.08	3.32	3.59	0.00	0.00	0.01
1985	10	0.05	2.75	2.96	0.00	0.00	0.01
1985	11	0.63	22.96	23.94	0.00	0.00	0.29
1985	12	2.42	34.21	36.96	0.00	0.00	0.17
1986	1	0.87	31.36	32.50	0.00	0.00	0.08
1986	2	2.99	87.23	90.48	0.17	0.18	0.36
1986	3	5.12	61.69	67.24	1.48	1.58	2.03
1986	4	0.93	36.76	37.99	0.12	0.13	0.33
1986	5	0.55	13.68	14.43	0.00	0.00	0.01
1986	6	0.22	8.77	9.15	0.00	0.00	0.01
1986	7	0.15	5.73	6.01	0.00	0.00	0.01
1986	8	0.13	4.49	4.74	0.00	0.00	0.01
1986	9	0.10	3.23	3.45	0.00	0.00	0.01
1986	10	3.58	15.58	19.92	0.00	0.00	0.66
1986	11	5.18	26.85	32.52	0.35	0.38	0.74
1986	12	0.79	9.27	10.33	0.00	0.00	0.07
1987	1	11.05	94.00	107.43	1.92	2.10	3.86
1987	2	5.21	61.58	67.89	2.09	2.24	2.66
1987	3	1.32	18.89	20.68	0.55	0.60	0.62
1987	4	0.49	13.03	13.86	0.01	0.01	0.03
1987	5	0.29	7.07	7.64	0.00	0.00	0.01
1987	6	0.12	4.65	5.00	0.00	0.00	0.01
1987	7	0.08	3.74	4.03	0.04	0.05	0.06
1987	8	0.19	9.45	9.90	0.00	0.00	0.09
1987	9	0.09	4.47	4.76	0.02	0.03	0.04
1987	10	0.28	18.87	19.42	0.00	0.00	0.22
1987	11	1.49	34.29	36.15	0.00	0.00	0.17
1987	12	18.03	149.41	170.73	2.26	2.43	3.78
1988	1	8.07	121.32	133.88	2.68	2.93	4.02
1988	2	7.78	76.18	86.62	2.84	3.12	4.02
1988	3	1.32	24.91	26.96	0.71	0.76	0.79
1988	4	0.58	18.30	19.46	0.21	0.23	0.25
1988	5	0.40	12.33	13.25	0.07	0.08	0.17
1988	6	0.17	7.60	8.19	0.00	0.00	0.01
1988	7	0.11	5.28	5.77	0.00	0.00	0.01
1988	8	0.12	4.43	4.88	0.00	0.00	0.01
1988	9	0.53	4.49	5.34	0.00	0.00	0.01
1988	10	6.61	22.77	30.20	0.00	0.00	0.69
1988	11	2.24	41.12	45.11	0.67	0.74	1.84
1988	12	0.77	14.04	15.35	0.11	0.12	0.19
1989	1	4.64	72.58	80.50	0.00	0.00	0.24
1989	2	3.62	90.89	99.92	0.00	0.00	0.51
1989	3	0.74	26.00	27.50	0.00	0.00	0.02
1989	4	0.53	27.84	29.04	0.00	0.00	0.17
1989	5	0.32	13.51	14.36	0.00	0.00	0.02
1989	6	0.13	8.26	8.82	0.00	0.00	0.01
1989	7	0.09	5.29	5.75	0.00	0.00	0.01
1989	8	0.08	4.02	4.43	0.00	0.00	0.00



Apéndice II.2. SERIES DE APORTACIONES POR MASA DE AGUA

PLAN HIDROLÓGICO DE LA DEMARCACIÓN HIDROGRÁFICA DE LAS CUENCAS MEDITERRÁNEAS ANDALUZAS

Año	Mes	Bajo Campanillas (0614200)	Bajo Guadalhorce (0614210)	Desembocadura Guadalhorce (0614220)	Alto y Medio Guadalmedina (0614230)	Embalse de El Limonero (0614240)	Bajo Guadalmedina (0614250)
1989	9	0.17	5.35	5.88	0.00	0.00	0.09
1989	10	0.68	77.40	78.51	0.00	0.00	0.17
1989	11	41.28	583.57	636.57	12.92	14.36	19.62
1989	12	34.42	454.77	506.94	20.62	22.66	27.00
1990	1	10.03	154.95	168.32	9.51	10.24	11.10
1990	2	2.63	47.38	51.96	1.50	1.63	1.67
1990	3	1.12	64.55	67.28	0.77	0.84	0.91
1990	4	3.81	104.90	110.74	1.16	1.25	1.98
1990	5	0.67	33.21	35.23	0.53	0.59	0.61
1990	6	0.27	18.10	19.50	0.00	0.00	0.02
1990	7	0.17	12.31	13.47	0.00	0.00	0.01
1990	8	0.15	8.48	9.48	0.00	0.00	0.01
1990	9	0.15	9.09	9.99	0.00	0.00	0.02
1990	10	0.54	16.24	17.58	0.00	0.00	0.21
1990	11	0.48	21.00	22.23	0.00	0.00	0.24
1990	12	0.71	26.24	27.60	0.00	0.00	0.11
1991	1	0.46	11.19	12.21	0.00	0.00	0.09
1991	2	4.22	61.80	69.82	0.00	0.00	0.80
1991	3	7.49	117.54	128.42	0.00	0.00	0.83
1991	4	0.75	35.35	36.93	0.00	0.00	0.05
1991	5	0.43	16.60	17.68	0.00	0.00	0.01
1991	6	0.17	10.13	10.82	0.00	0.00	0.01
1991	7	0.11	6.52	7.07	0.00	0.00	0.01
1991	8	0.10	4.86	5.34	0.00	0.00	0.01
1991	9	0.12	4.67	5.13	0.00	0.00	0.01
1991	10	6.73	53.02	60.61	0.00	0.00	0.81
1991	11	2.63	21.39	24.62	0.00	0.00	0.37
1991	12	2.53	23.50	26.49	0.00	0.00	0.18
1992	1	0.71	14.03	15.17	0.08	0.09	0.29
1992	2	1.21	45.75	47.41	0.05	0.06	0.27
1992	3	0.50	24.12	24.95	0.05	0.05	0.08
1992	4	0.35	20.83	21.46	0.24	0.25	0.28
1992	5	0.22	9.06	9.51	0.00	0.00	0.01
1992	6	0.28	15.96	16.50	0.00	0.00	0.11
1992	7	0.14	7.51	7.87	0.00	0.00	0.00
1992	8	0.12	4.79	5.09	0.00	0.00	0.00
1992	9	0.13	3.57	3.86	0.00	0.00	0.01
1992	10	0.83	19.63	20.84	0.00	0.00	0.34
1992	11	0.24	8.13	8.61	0.00	0.00	0.07
1992	12	0.34	9.09	9.64	0.00	0.00	0.07
1993	1	0.42	15.47	16.17	0.03	0.04	0.18
1993	2	0.83	23.15	24.25	0.00	0.00	0.13
1993	3	0.71	28.55	30.28	0.00	0.00	0.26
1993	4	0.31	17.74	18.32	0.18	0.19	0.22
1993	5	0.38	14.13	14.77	0.00	0.00	0.07
1993	6	0.13	6.77	7.08	0.00	0.00	0.01
1993	7	0.09	4.32	4.56	0.00	0.00	0.00
1993	8	0.08	3.23	3.44	0.00	0.00	0.00
1993	9	0.06	2.53	2.70	0.00	0.00	0.00

Año	Mes	Bajo Campanillas (0614200)	Bajo Guadalhorce (0614210)	Desembocadura Guadalhorce (0614220)	Alto y Medio Guadalmedina (0614230)	Embalse de El Limonero (0614240)	Bajo Guadalmedina (0614250)
1993	10	3.74	37.11	41.69	0.01	0.01	0.89
1993	11	8.60	65.03	74.31	1.79	1.93	2.66
1993	12	0.90	14.46	15.66	0.07	0.08	0.09
1994	1	0.87	24.00	25.13	0.19	0.21	0.29
1994	2	1.79	42.73	45.36	0.00	0.00	0.90
1994	3	0.82	15.43	16.52	0.71	0.77	0.79
1994	4	0.47	14.83	15.56	0.02	0.02	0.12
1994	5	0.30	7.50	7.99	0.00	0.00	0.01
1994	6	0.12	4.79	5.08	0.00	0.00	0.01
1994	7	0.09	3.74	3.98	0.00	0.00	0.01
1994	8	0.09	3.10	3.33	0.00	0.00	0.01
1994	9	0.08	2.56	2.78	0.00	0.00	0.00
1994	10	0.12	5.92	6.20	0.00	0.00	0.01
1994	11	0.28	10.48	10.99	0.01	0.01	0.19
1994	12	0.30	5.08	5.51	0.00	0.00	0.01
1995	1	0.22	5.38	5.71	0.00	0.00	0.01
1995	2	0.18	4.93	5.22	0.00	0.00	0.01
1995	3	0.29	6.21	6.64	0.00	0.00	0.12
1995	4	0.11	3.29	3.50	0.00	0.00	0.00
1995	5	0.07	2.44	2.61	0.00	0.00	0.00
1995	6	0.04	2.20	2.34	0.00	0.00	0.00
1995	7	0.04	1.86	1.98	0.00	0.00	0.00
1995	8	0.05	1.69	1.81	0.00	0.00	0.00
1995	9	0.04	1.38	1.49	0.00	0.00	0.00
1995	10	0.03	1.24	1.34	0.00	0.00	0.00
1995	11	0.44	21.11	22.08	0.00	0.00	0.69
1995	12	21.38	206.94	232.76	2.29	2.53	5.20
1996	1	38.64	445.79	502.53	21.90	23.83	28.56
1996	2	9.27	186.80	204.63	10.84	11.77	12.45
1996	3	4.06	90.49	96.90	6.00	6.48	7.02
1996	4	1.07	34.22	36.99	0.81	0.87	1.04
1996	5	4.86	64.81	74.09	3.15	3.43	3.96
1996	6	0.45	20.68	22.48	0.00	0.00	0.03
1996	7	0.29	12.79	14.20	0.00	0.00	0.02
1996	8	0.27	10.20	11.39	0.00	0.00	0.02
1996	9	0.24	8.62	9.67	0.00	0.00	0.01
1996	10	0.18	9.82	10.77	0.00	0.00	0.05
1996	11	1.30	24.18	26.59	0.00	0.00	0.75
1996	12	41.42	423.68	482.77	27.26	29.67	33.77
1997	1	32.20	414.08	466.47	23.55	25.77	29.85
1997	2	3.37	60.58	66.46	3.10	3.33	3.41
1997	3	1.46	33.90	37.29	0.29	0.32	0.35
1997	4	0.55	22.54	24.67	0.00	0.00	0.04
1997	5	0.65	30.58	32.66	0.00	0.00	0.13
1997	6	0.22	14.75	16.11	0.00	0.00	0.02
1997	7	0.15	9.83	11.00	0.00	0.00	0.01
1997	8	0.14	7.07	8.10	0.00	0.00	0.01
1997	9	2.72	30.56	34.40	0.24	0.27	0.68
1997	10	0.27	21.37	22.44	0.22	0.24	0.28

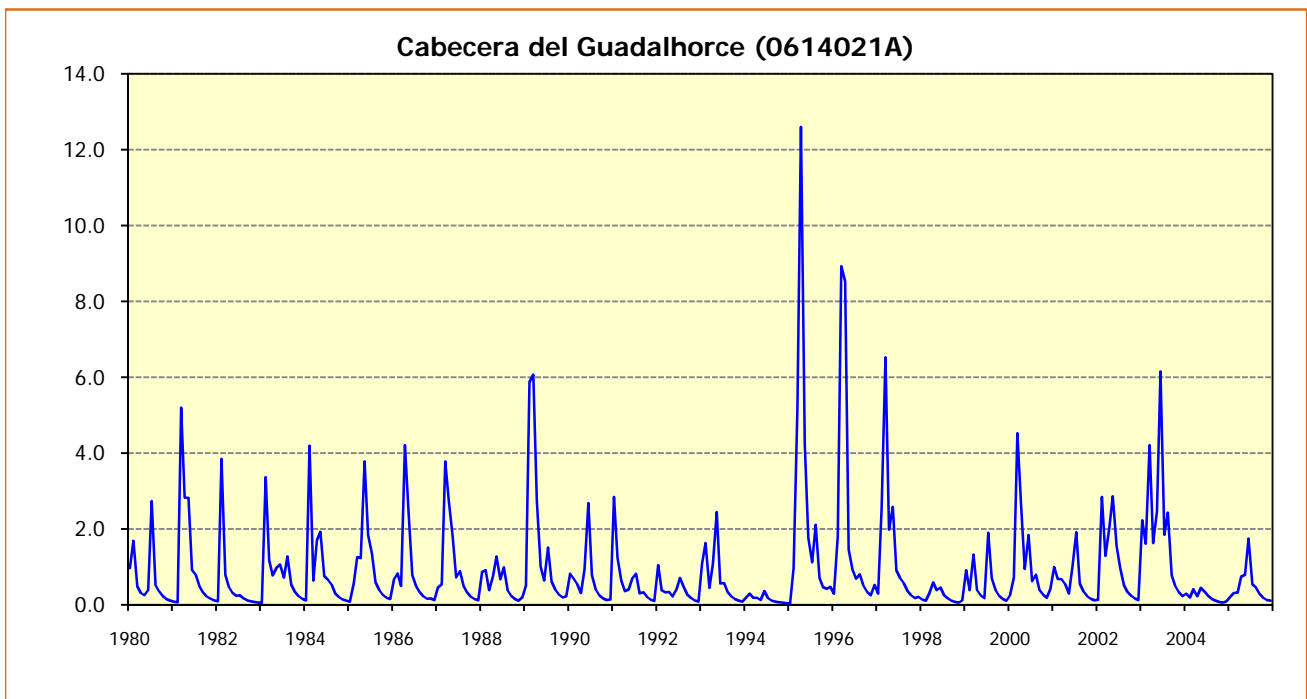
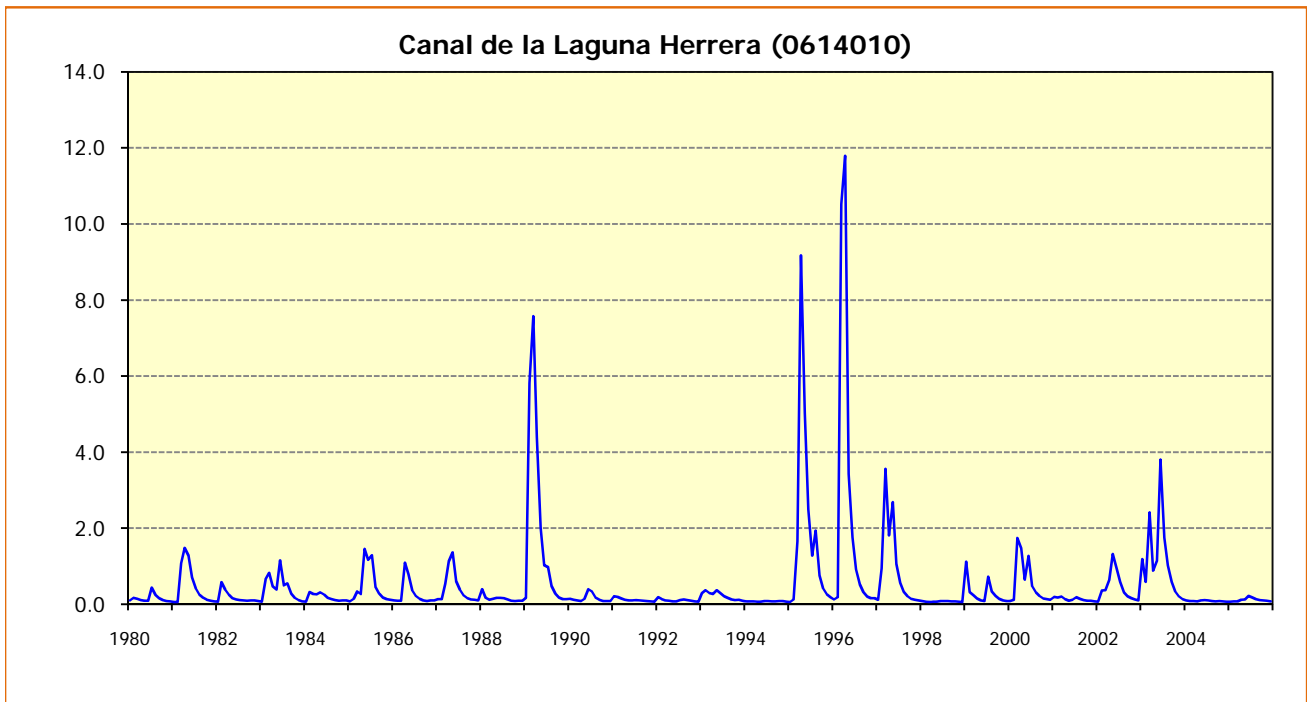
Apéndice II.2. SERIES DE APORTACIONES POR MASA DE AGUA

PLAN HIDROLÓGICO DE LA DEMARCACIÓN HIDROGRÁFICA DE LAS CUENCAS MEDITERRÁNEAS ANDALUZAS

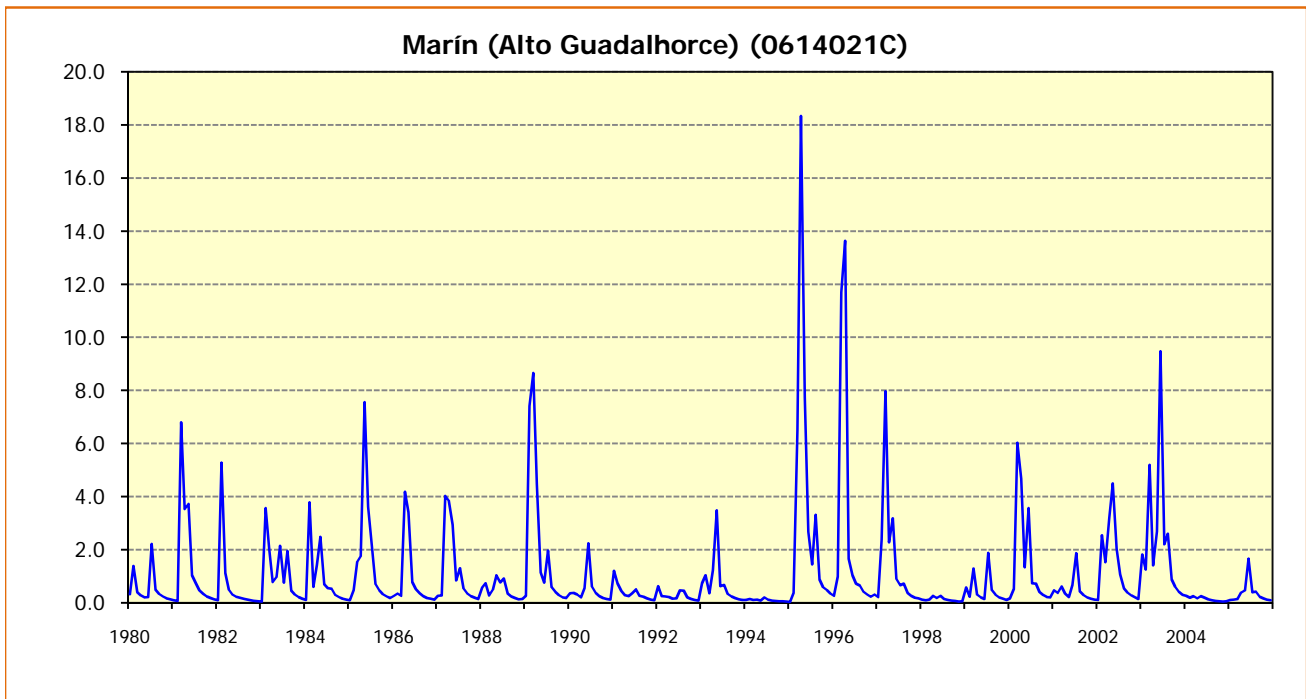
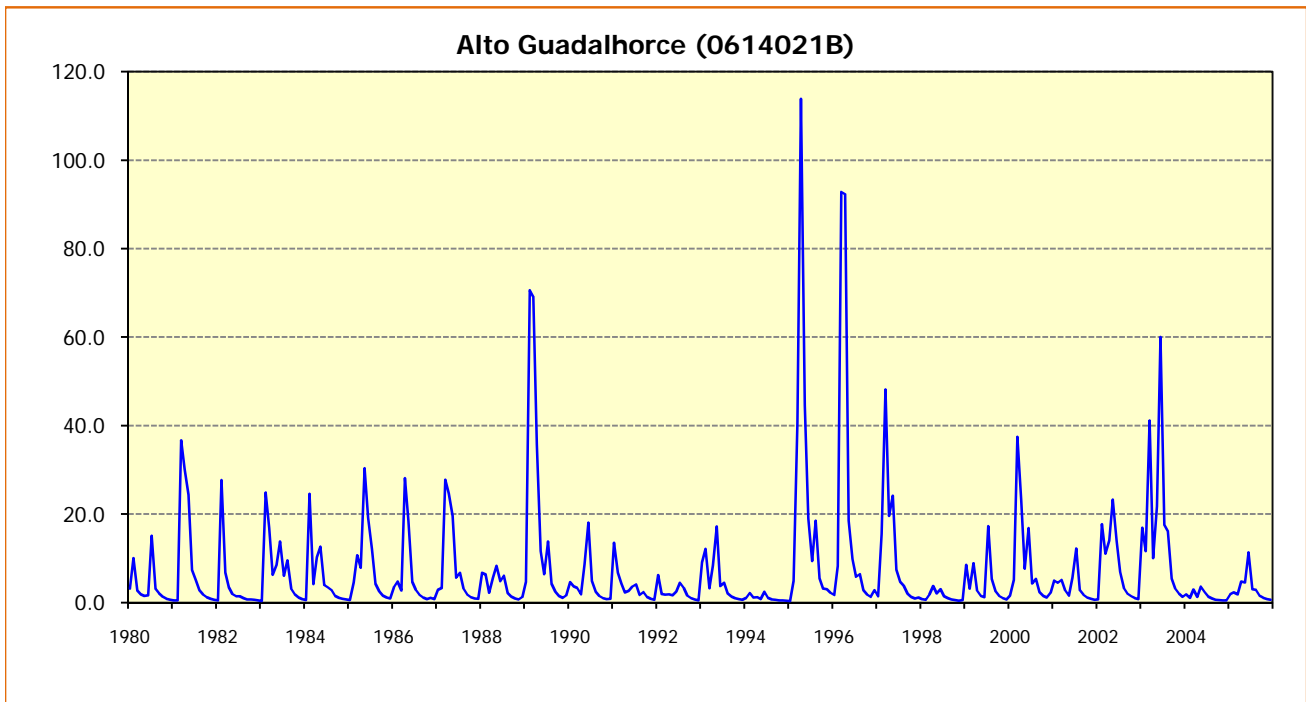
Año	Mes	Bajo Campanillas (0614200)	Bajo Guadalhorce (0614210)	Desembocadura Guadalhorce (0614220)	Alto y Medio Guadalmedina (0614230)	Embalse de El Limonero (0614240)	Bajo Guadalmedina (0614250)
1997	11	2.75	79.74	83.89	0.42	0.45	1.17
1997	12	14.96	170.88	189.82	6.90	7.66	9.72
1998	1	7.47	90.48	101.11	2.51	2.79	3.58
1998	2	19.67	217.46	247.35	15.53	17.01	18.89
1998	3	1.67	36.80	40.02	1.53	1.68	1.71
1998	4	0.62	21.83	23.65	0.42	0.48	0.50
1998	5	0.44	23.30	24.80	0.30	0.34	0.44
1998	6	0.18	12.38	13.41	0.05	0.06	0.08
1998	7	0.12	8.32	9.17	0.00	0.00	0.01
1998	8	0.11	5.92	6.67	0.00	0.00	0.01
1998	9	0.17	6.22	6.96	0.05	0.05	0.06
1998	10	0.09	5.44	6.04	0.00	0.00	0.01
1998	11	0.08	9.29	9.85	0.00	0.00	0.01
1998	12	0.30	16.41	17.55	0.00	0.00	0.56
1999	1	1.73	16.65	18.98	0.07	0.08	0.26
1999	2	0.54	11.08	12.08	0.05	0.06	0.12
1999	3	0.60	15.04	16.20	0.11	0.12	0.49
1999	4	0.24	8.63	9.25	0.06	0.07	0.08
1999	5	0.15	6.27	6.75	0.02	0.02	0.03
1999	6	0.06	4.02	4.36	0.00	0.00	0.01
1999	7	0.05	3.02	3.32	0.00	0.00	0.00
1999	8	0.05	2.49	2.76	0.00	0.00	0.00
1999	9	0.06	2.43	2.69	0.00	0.00	0.00
1999	10	0.39	35.42	36.20	0.05	0.06	0.31
1999	11	0.34	13.37	13.99	0.03	0.03	0.10
1999	12	0.87	19.43	20.54	0.05	0.06	0.12
2000	1	1.04	30.85	32.32	0.04	0.05	0.25
2000	2	0.42	11.68	12.38	0.04	0.04	0.05
2000	3	0.27	8.37	8.89	0.04	0.04	0.07
2000	4	3.01	78.95	83.46	0.54	0.59	1.41
2000	5	0.79	29.86	31.13	0.14	0.15	0.20
2000	6	0.27	11.28	11.86	0.02	0.02	0.03
2000	7	0.17	6.78	7.18	0.00	0.00	0.01
2000	8	0.14	4.67	5.01	0.00	0.00	0.01
2000	9	0.11	3.49	3.77	0.00	0.00	0.01
2000	10	0.42	6.33	6.99	0.00	0.00	0.13
2000	11	0.78	14.37	15.46	0.02	0.02	0.17
2000	12	12.03	149.12	163.66	1.77	1.91	3.23
2001	1	4.19	77.89	83.99	2.18	2.35	2.71
2001	2	2.18	37.08	40.81	0.88	0.94	1.00
2001	3	1.87	61.53	64.23	1.60	1.70	1.89
2001	4	0.58	18.28	19.30	0.18	0.20	0.21
2001	5	0.69	17.72	18.82	0.16	0.17	0.23
2001	6	0.21	8.55	9.03	0.06	0.07	0.08
2001	7	0.14	5.80	6.18	0.02	0.02	0.03
2001	8	0.13	4.36	4.71	0.03	0.04	0.05
2001	9	1.01	8.38	9.80	0.19	0.21	0.38
2001	10	1.14	24.24	25.77	0.15	0.17	0.36
2001	11	6.52	34.16	41.47	1.87	2.07	2.64

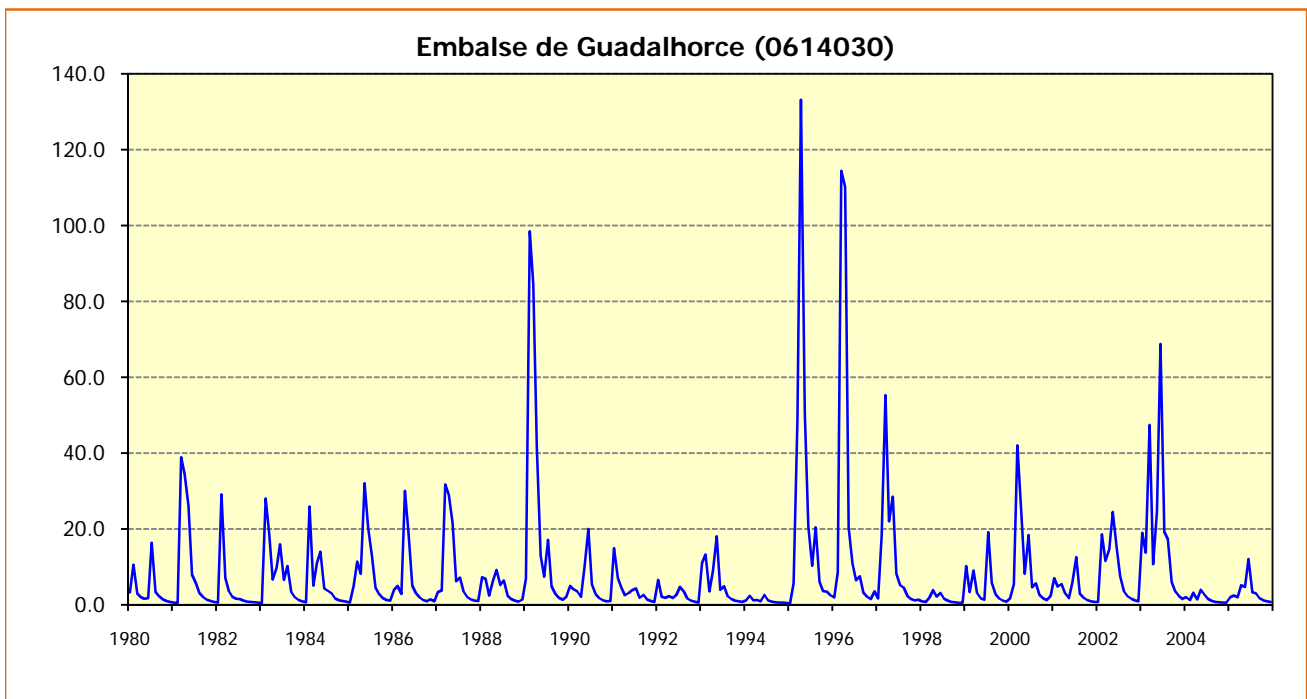
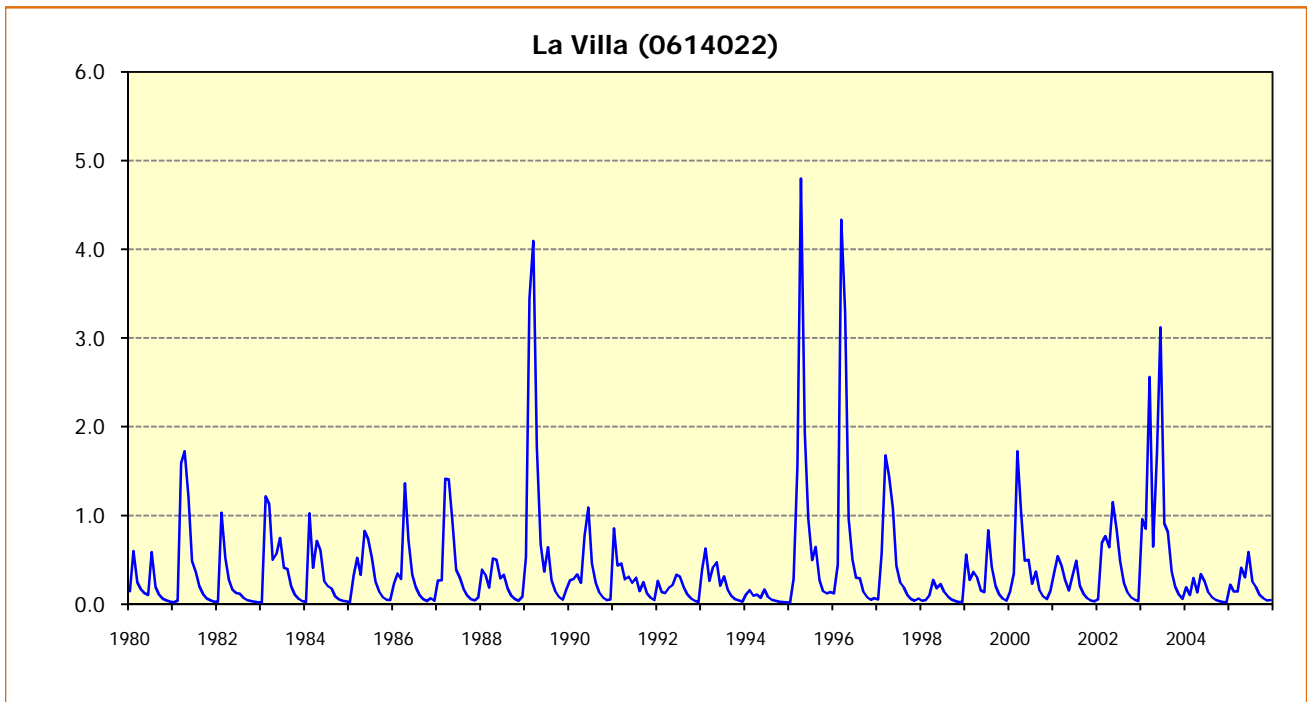
Año	Mes	Bajo Campanillas (0614200)	Bajo Guadalhorce (0614210)	Desembocadura Guadalhorce (0614220)	Alto y Medio Guadalmedina (0614230)	Embalse de El Limonero (0614240)	Bajo Guadalmedina (0614250)
2001	12	1.78	54.39	57.56	0.19	0.20	0.36
2002	1	0.97	17.56	19.75	0.15	0.16	0.20
2002	2	0.70	10.94	12.43	0.21	0.23	0.24
2002	3	3.54	41.42	46.34	1.05	1.15	2.29
2002	4	1.75	31.30	34.07	1.21	1.29	1.77
2002	5	0.63	11.07	12.56	0.17	0.19	0.21
2002	6	0.21	6.70	7.35	0.08	0.09	0.11
2002	7	0.14	4.68	5.18	0.00	0.01	0.02
2002	8	0.12	3.56	3.98	0.00	0.00	0.01
2002	9	0.18	2.82	3.25	0.00	0.00	0.01
2002	10	0.28	3.44	3.96	0.00	0.00	0.02
2002	11	7.62	58.07	67.52	0.18	0.20	1.75
2002	12	4.12	43.32	49.56	0.66	0.71	1.04
2003	1	1.99	37.37	40.82	0.65	0.70	0.72
2003	2	4.57	69.44	76.62	0.76	0.81	1.19
2003	3	3.94	58.63	64.05	0.95	1.03	1.43
2003	4	1.67	30.38	33.21	0.66	0.74	1.17
2003	5	0.70	14.52	16.16	0.13	0.15	0.18
2003	6	0.23	8.75	9.48	0.03	0.04	0.06
2003	7	0.16	6.09	6.65	0.01	0.01	0.03
2003	8	0.14	4.54	5.02	0.00	0.00	0.01
2003	9	0.21	3.48	3.98	0.00	0.00	0.01
2003	10	18.00	110.57	131.67	0.80	0.88	3.07
2003	11	7.49	100.60	110.24	1.73	1.95	2.99
2003	12	28.76	214.47	252.04	14.10	15.48	19.06
2004	1	3.10	36.47	43.24	1.46	1.57	1.60
2004	2	11.07	130.35	146.04	2.95	3.36	4.80
2004	3	29.81	256.86	297.66	18.98	21.24	26.98
2004	4	3.20	52.67	58.97	9.57	10.21	10.60
2004	5	2.42	52.49	57.69	1.80	1.92	2.04
2004	6	0.64	20.43	22.88	0.30	0.33	0.36
2004	7	0.41	13.30	15.20	0.06	0.07	0.09
2004	8	0.33	9.58	11.18	0.03	0.03	0.05
2004	9	0.51	7.15	8.73	0.00	0.00	0.01
2004	10	1.10	10.09	12.10	0.00	0.00	0.06
2004	11	0.83	10.20	12.04	0.00	0.00	0.23
2004	12	2.10	22.14	26.41	0.13	0.15	1.36
2005	1	0.79	9.32	11.58	0.06	0.07	0.08
2005	2	3.09	26.58	31.99	0.08	0.09	0.69
2005	3	1.28	22.68	25.35	0.73	0.81	1.12
2005	4	0.35	8.53	9.69	0.09	0.10	0.12
2005	5	0.28	6.29	7.28	0.05	0.06	0.07
2005	6	0.08	4.36	4.94	0.00	0.01	0.01
2005	7	0.06	3.35	3.85	0.00	0.00	0.01
2005	8	0.06	2.69	3.14	0.00	0.00	0.01
2005	9	0.15	2.33	2.82	0.00	0.00	0.00
2005	10	0.65	6.20	7.17	0.00	0.00	0.03
2005	11	0.59	7.91	8.97	0.02	0.02	0.26
2005	12	0.56	7.35	8.41	0.02	0.02	0.02

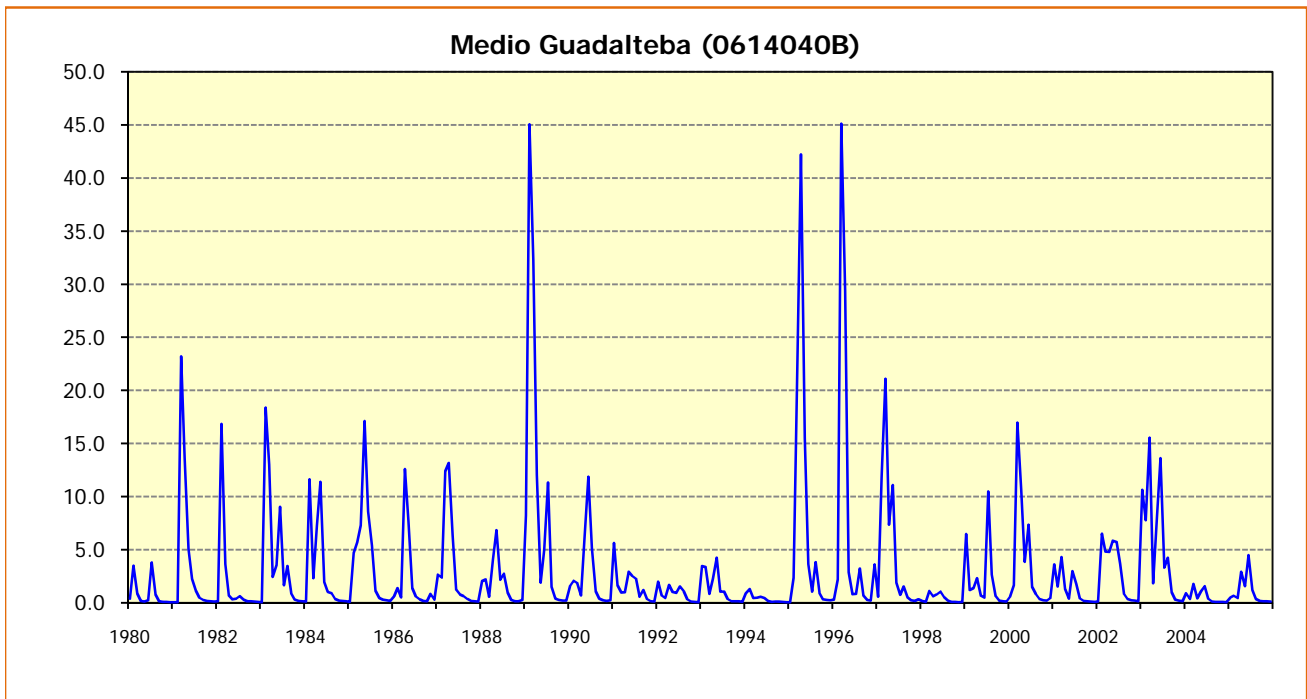
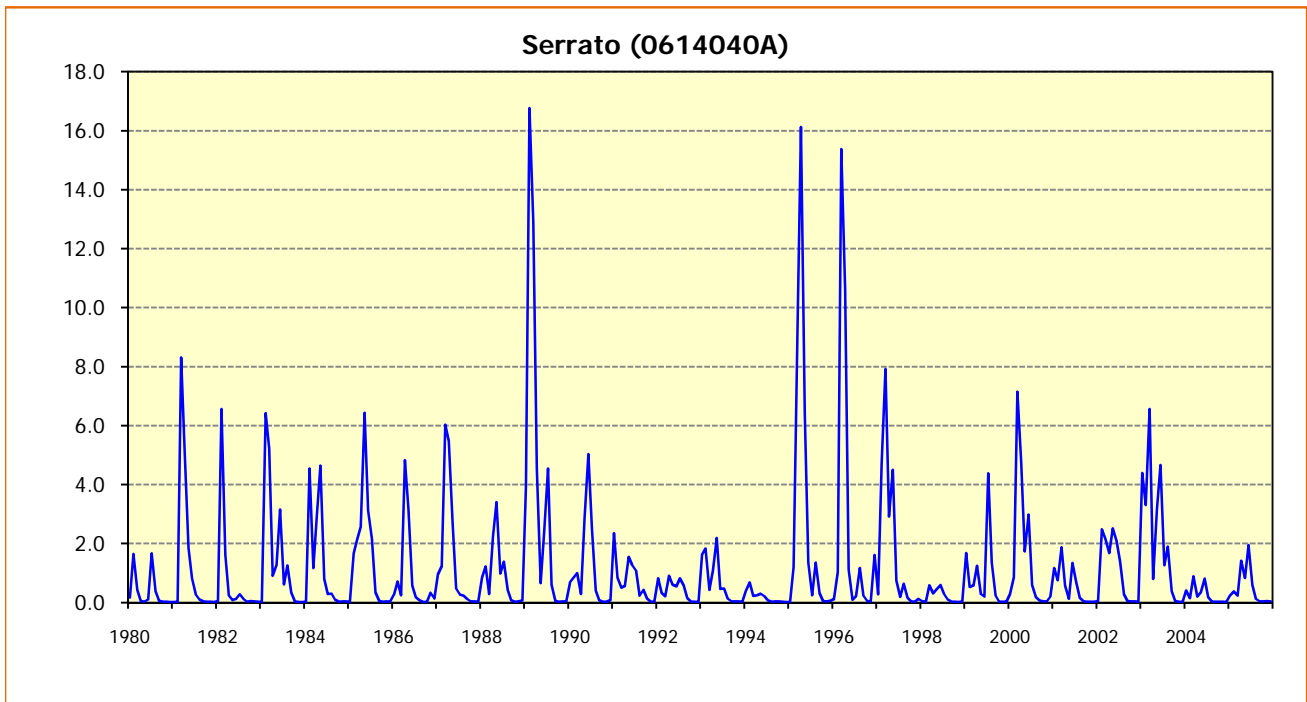
Año	Mes	Bajo Campanillas (0614200)	Bajo Guadalhorce (0614210)	Desembocadura Guadalhorce (0614220)	Alto y Medio Guadalmedina (0614230)	Embalse de El Limonero (0614240)	Bajo Guadalmedina (0614250)
2006	1	2.17	41.28	45.87	0.04	0.05	0.48
2006	2	1.25	24.34	27.61	0.08	0.09	0.20
2006	3	4.53	56.74	62.90	0.99	1.10	2.37
2006	4	0.63	15.49	16.75	0.15	0.16	0.18
2006	5	0.45	11.37	12.35	0.13	0.14	0.15
2006	6	0.16	6.59	7.07	0.02	0.02	0.03
2006	7	0.11	4.64	5.03	0.00	0.00	0.01
2006	8	0.10	3.85	4.20	0.00	0.00	0.01
2006	9	0.15	3.12	3.48	0.00	0.00	0.04
<b>Media Anual 1940/41-2005/06</b>		<b>30.73</b>	<b>450.00</b>	<b>494.50</b>	<b>14.62</b>	<b>15.87</b>	<b>20.00</b>
<b>Media Anual 1980/81-2005/06</b>		<b>29.42</b>	<b>422.63</b>	<b>466.61</b>	<b>11.16</b>	<b>12.20</b>	<b>16.11</b>

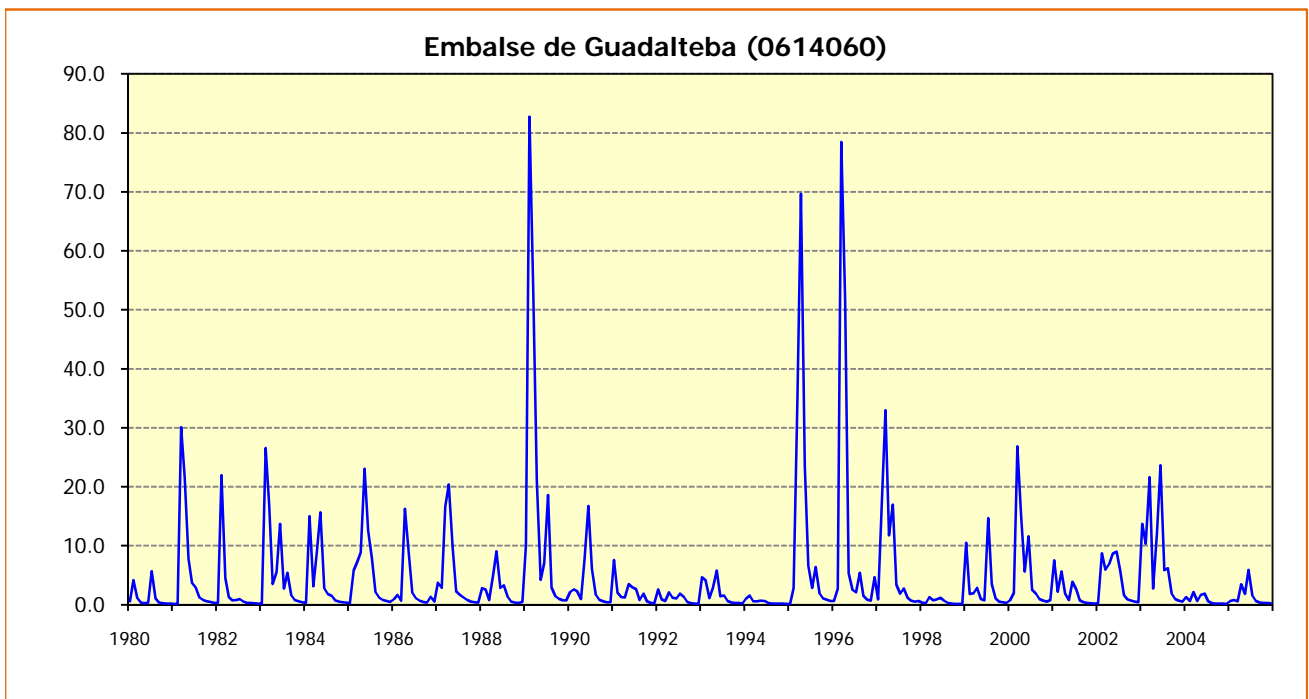
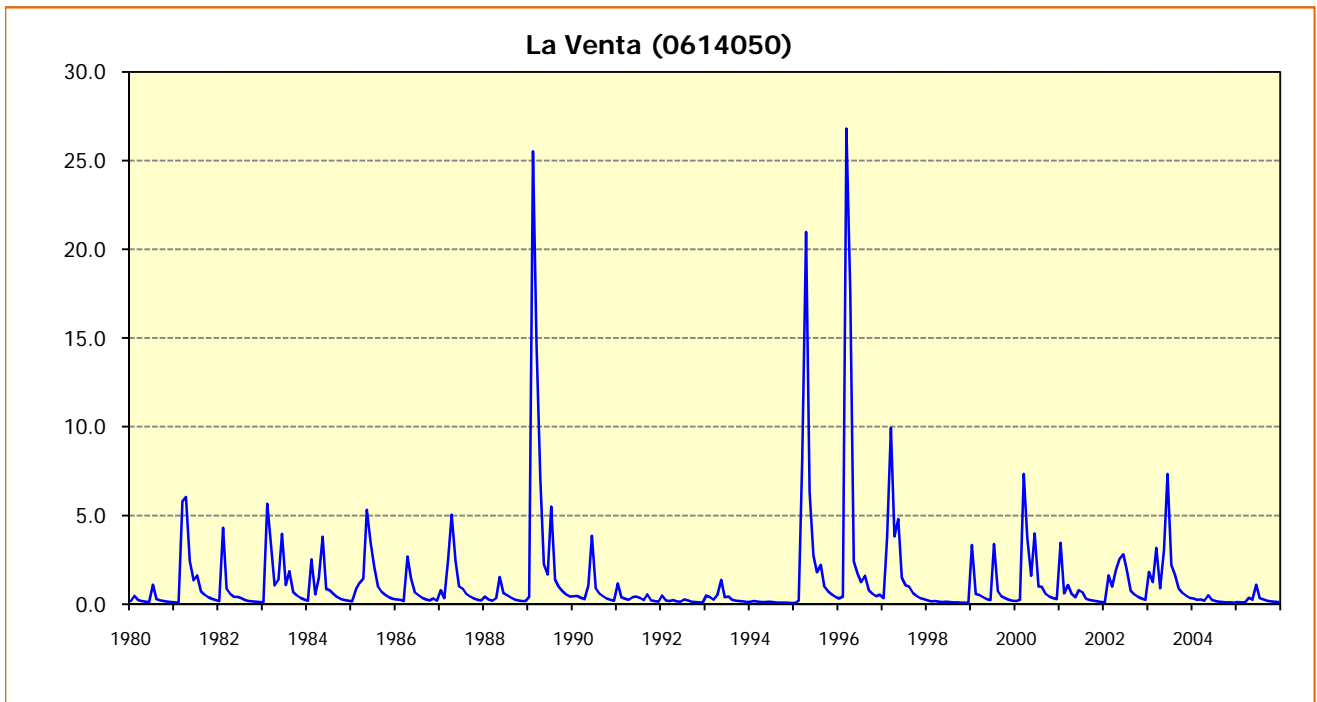


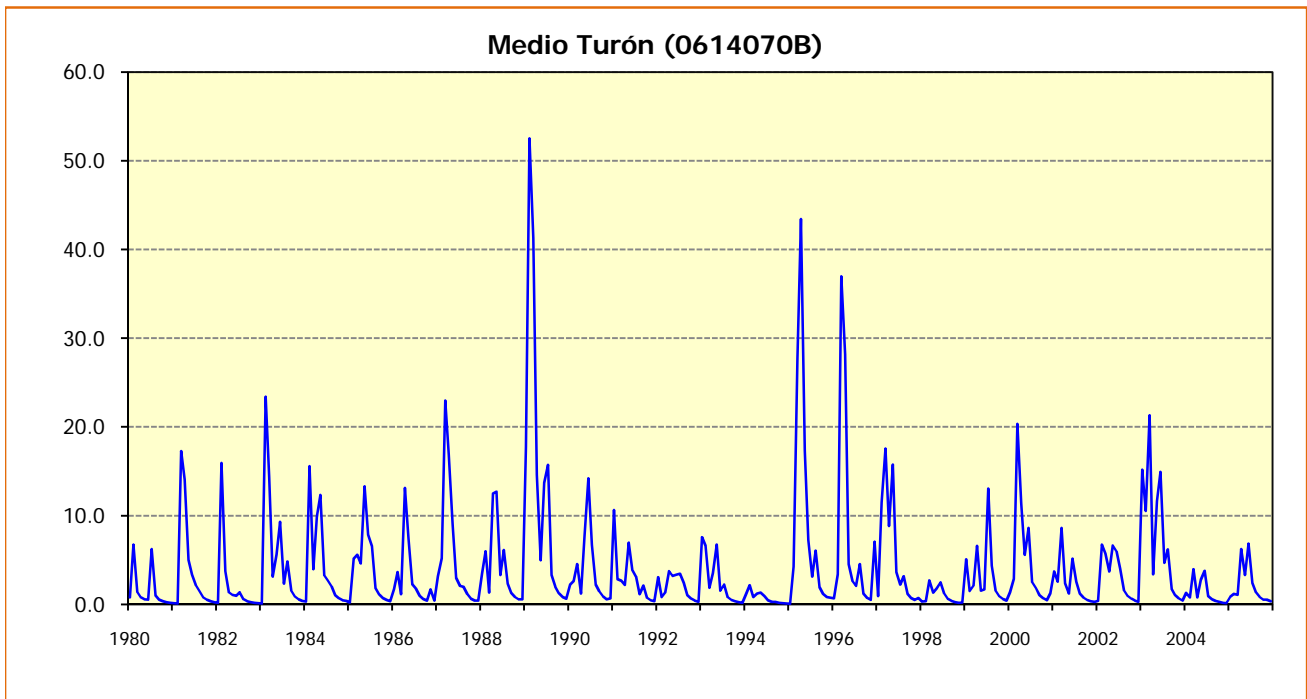
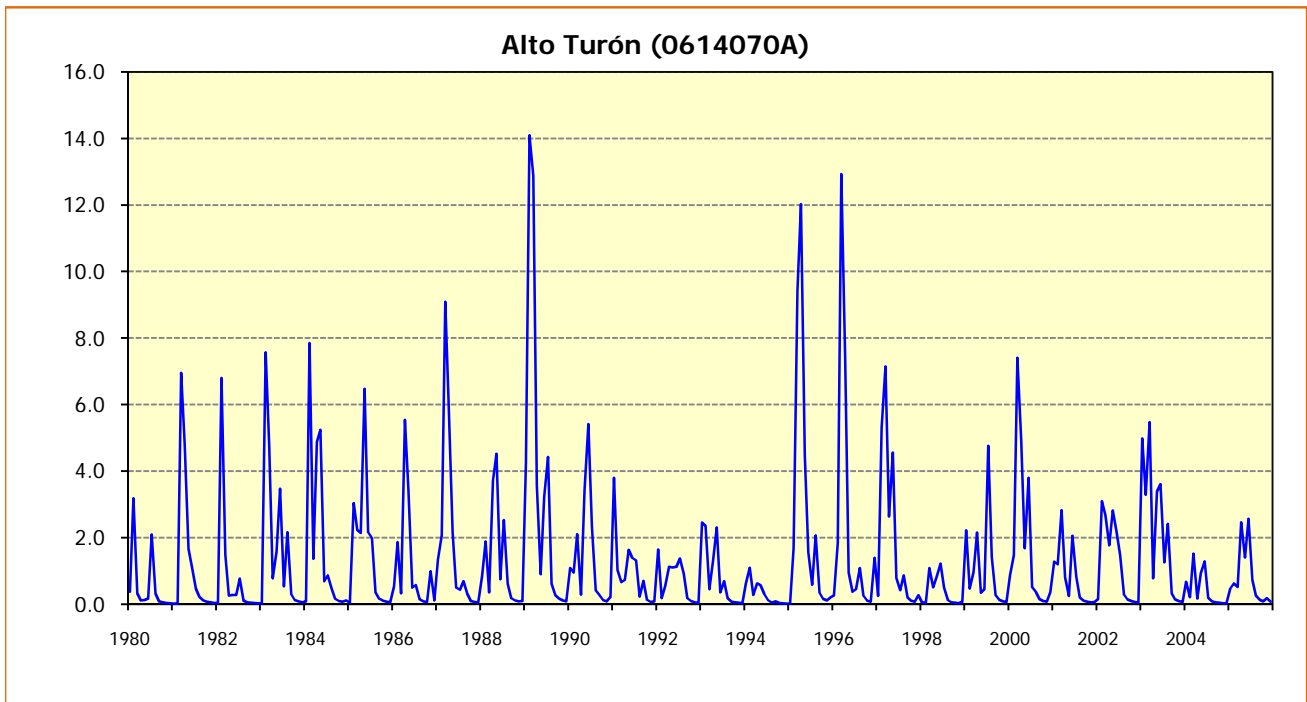


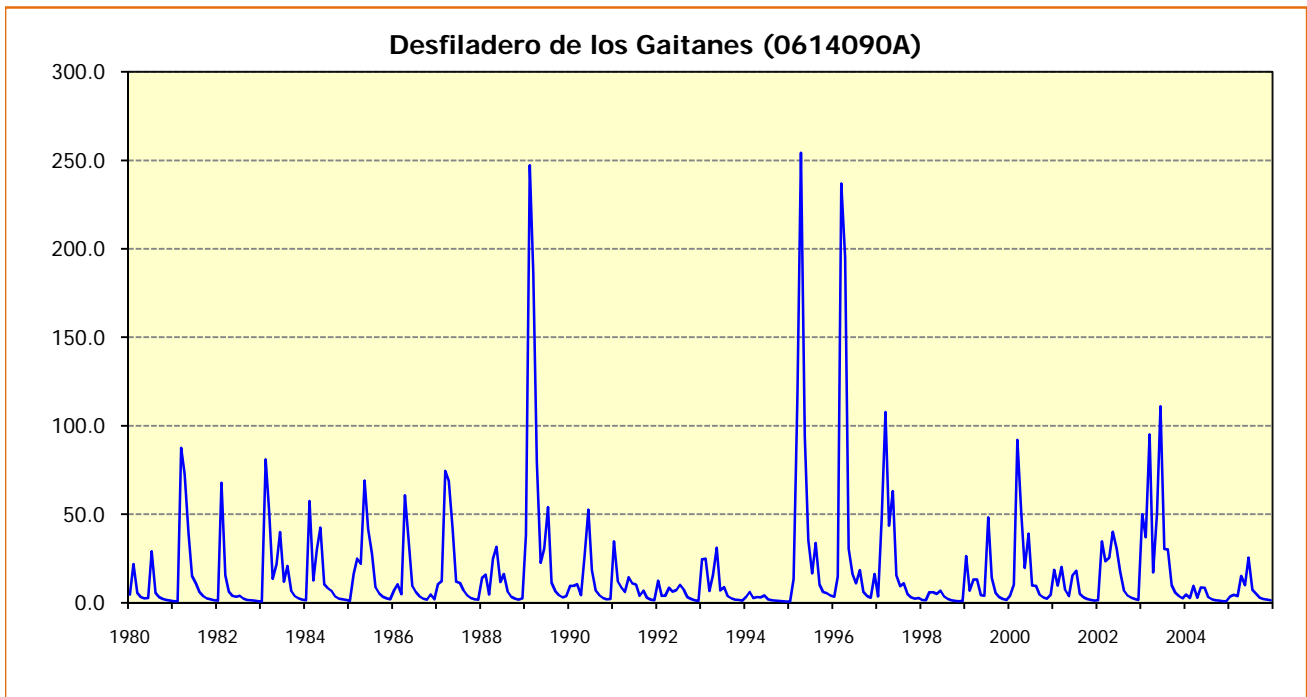
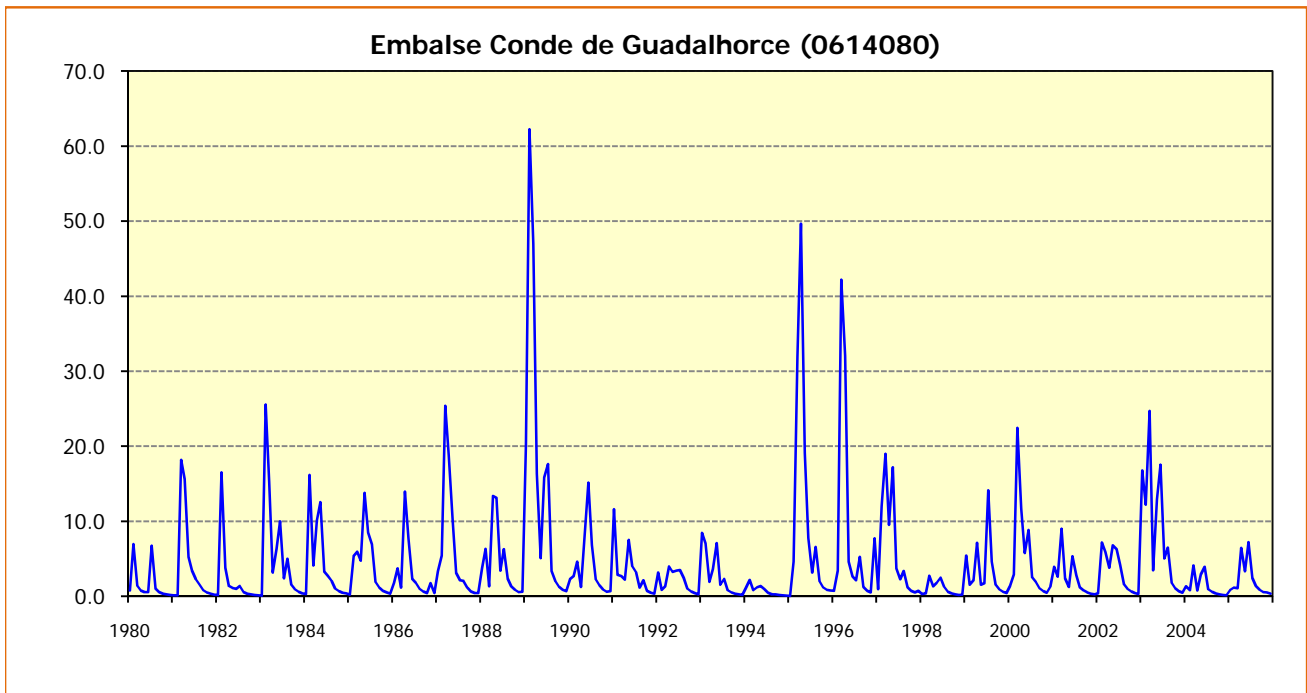


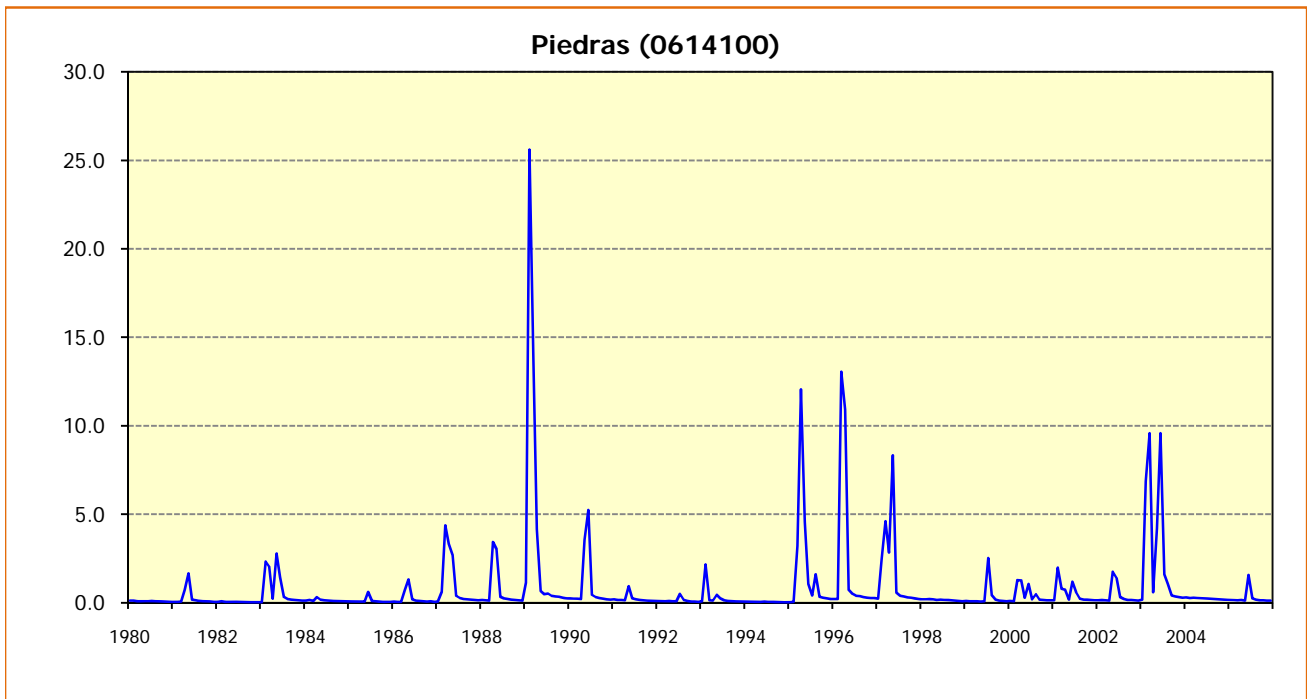
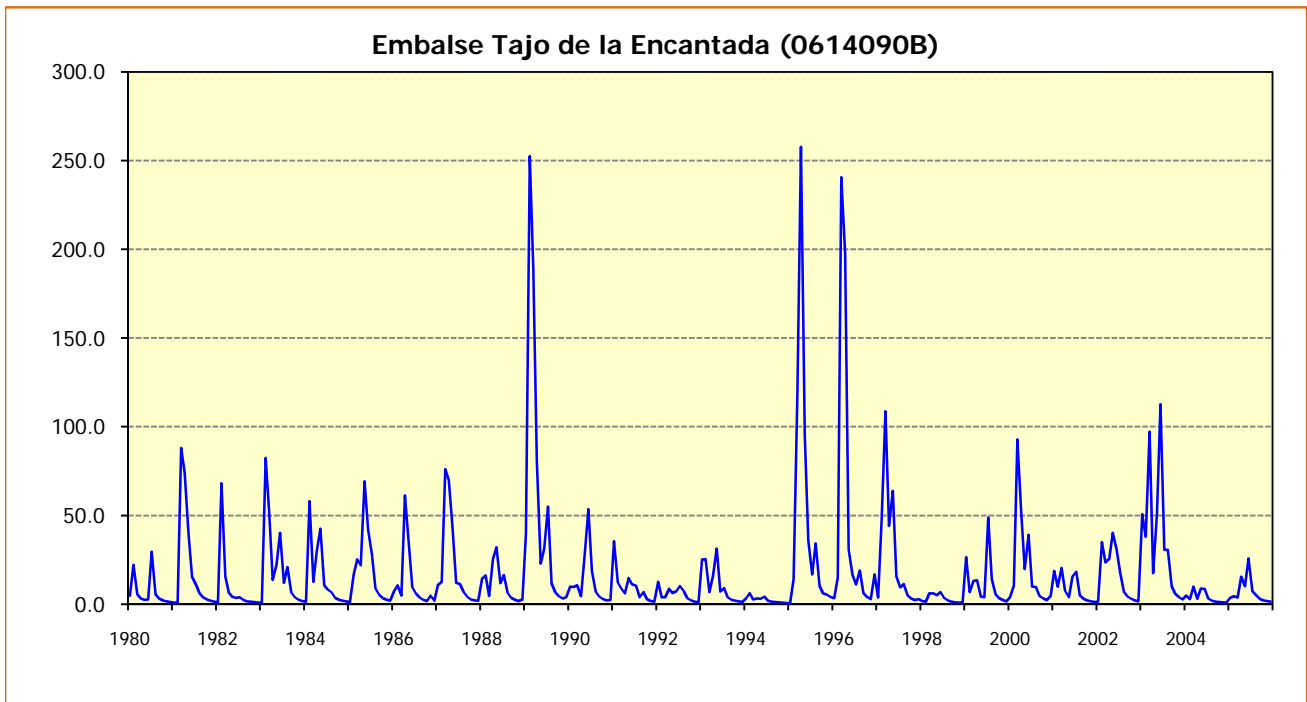


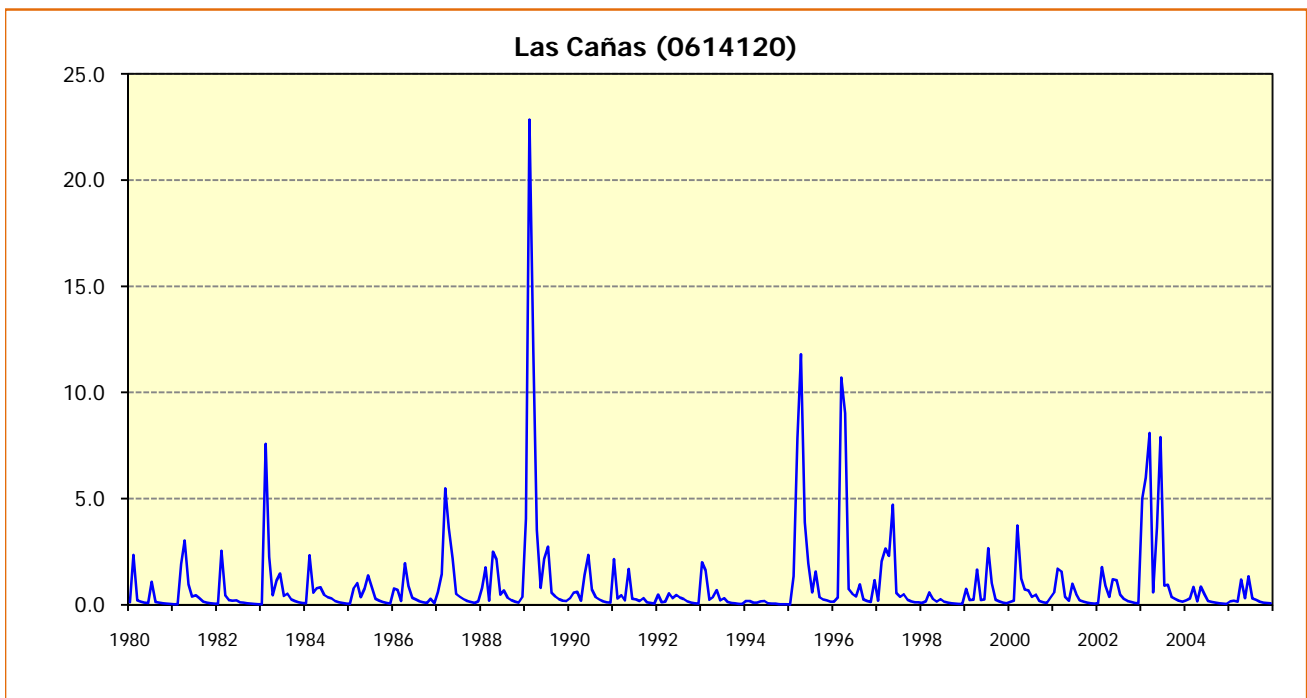
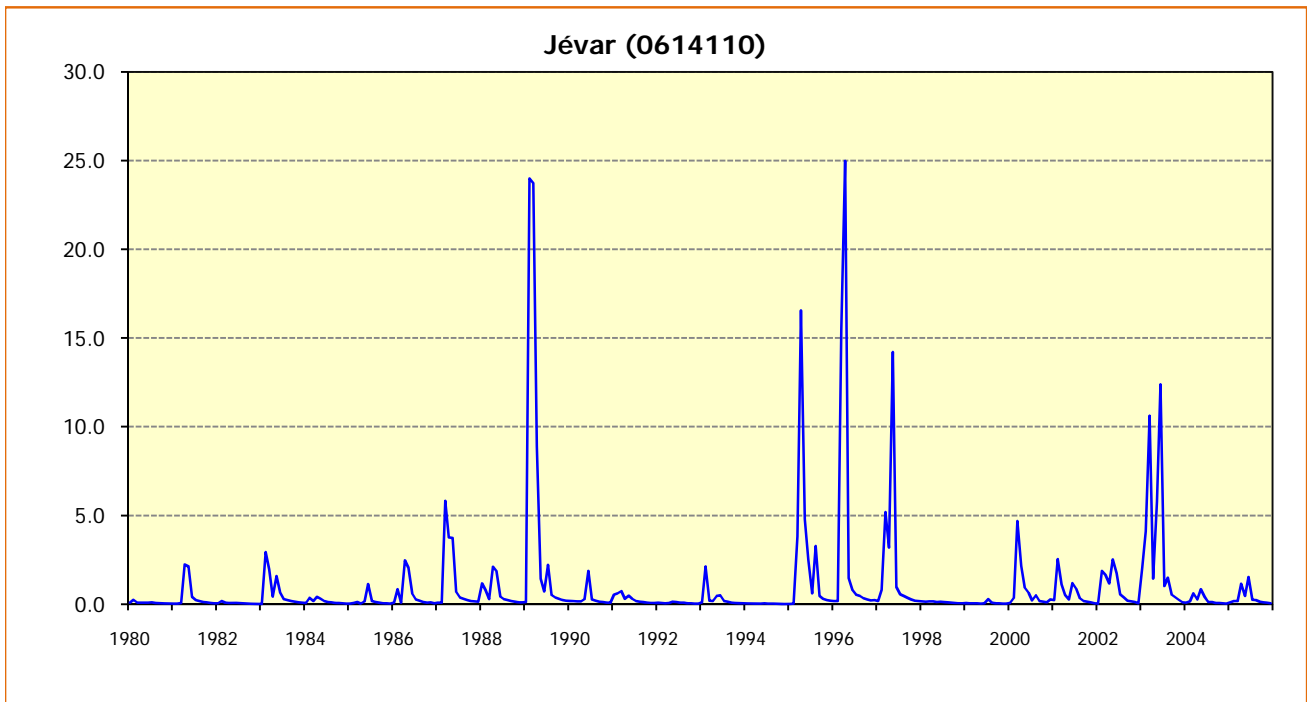




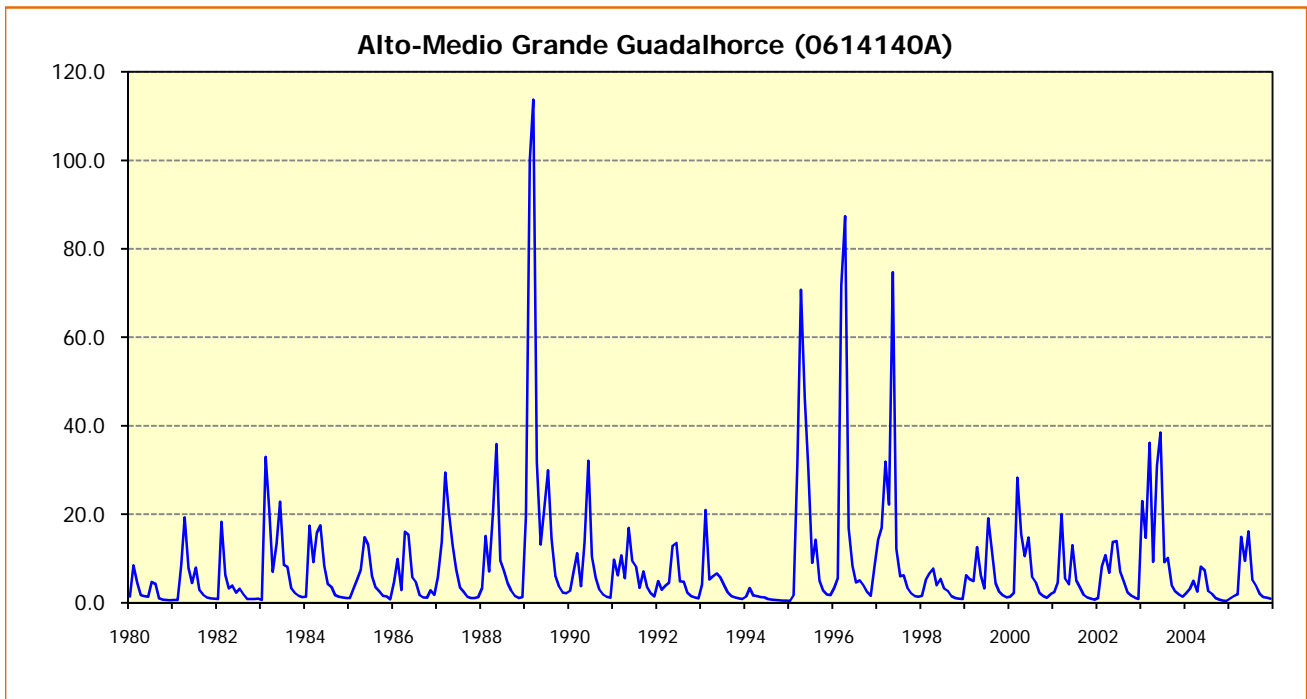
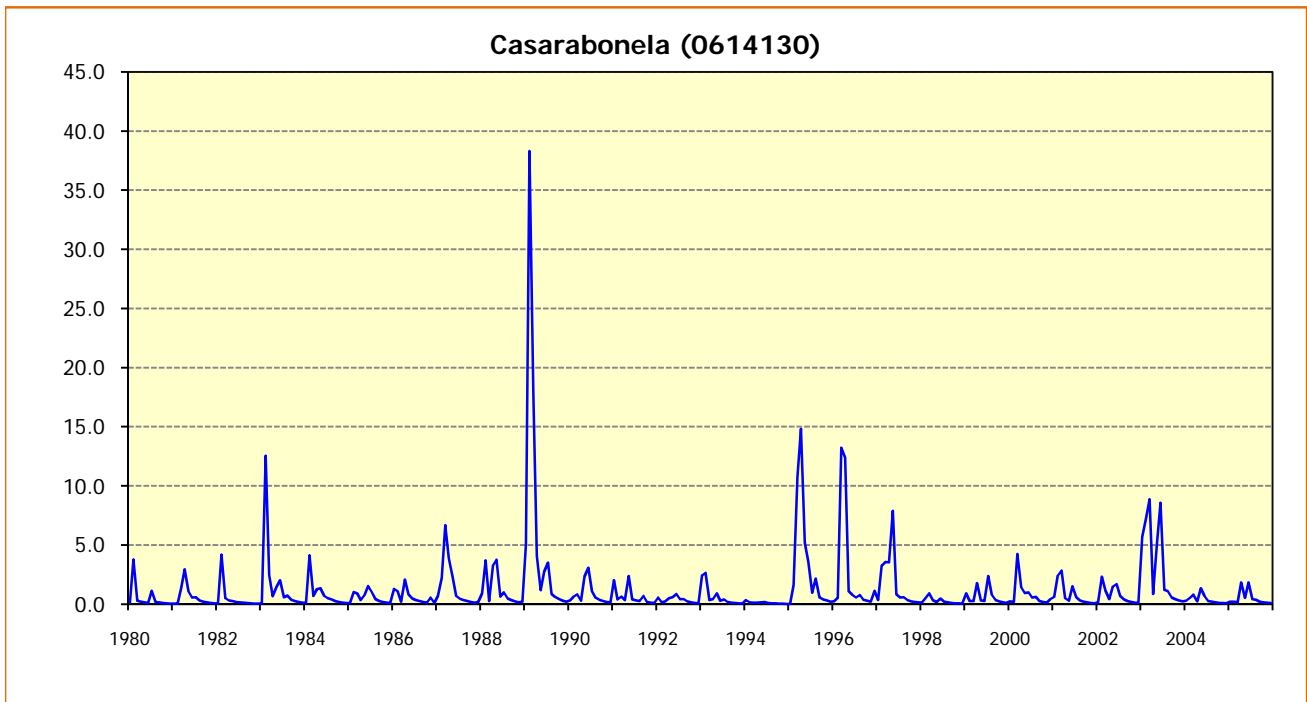


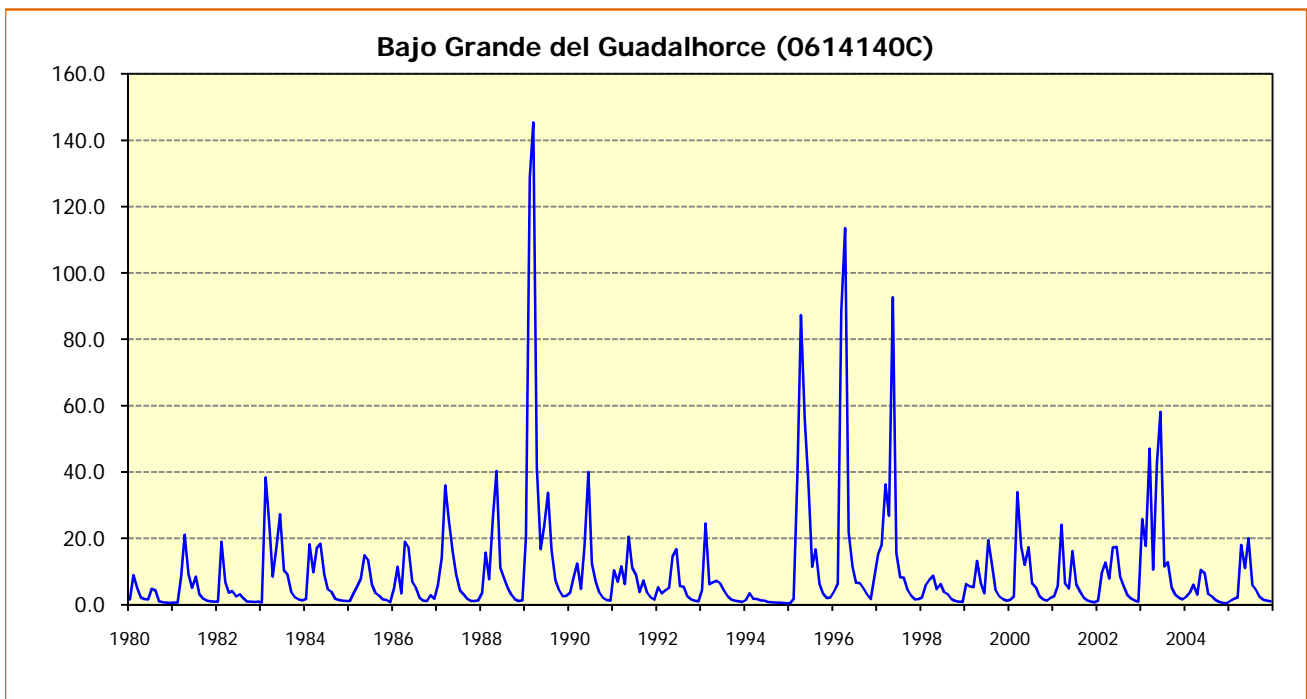
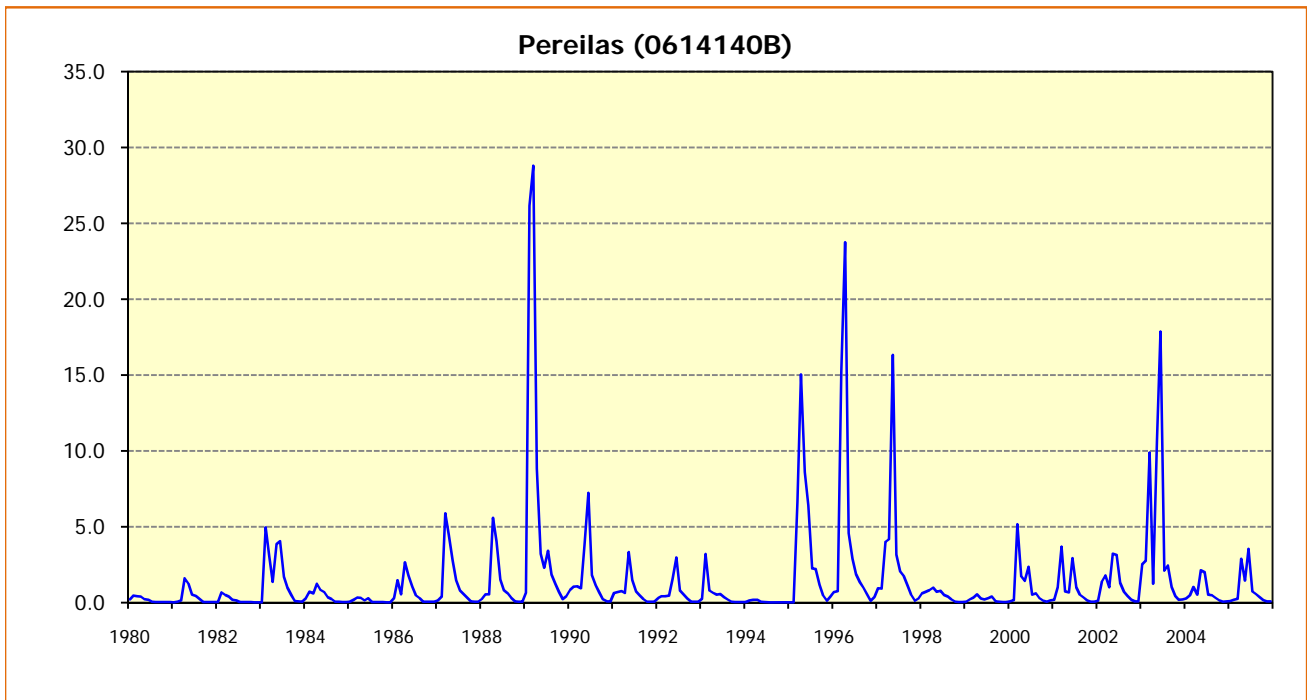


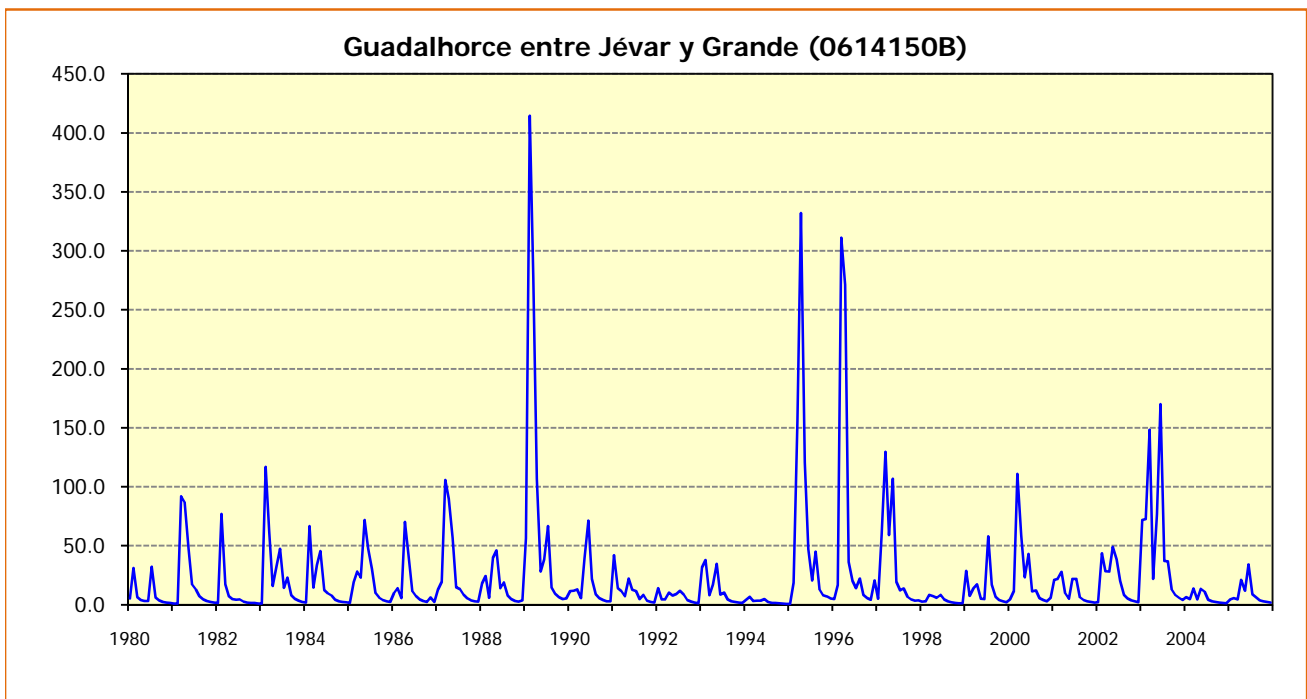
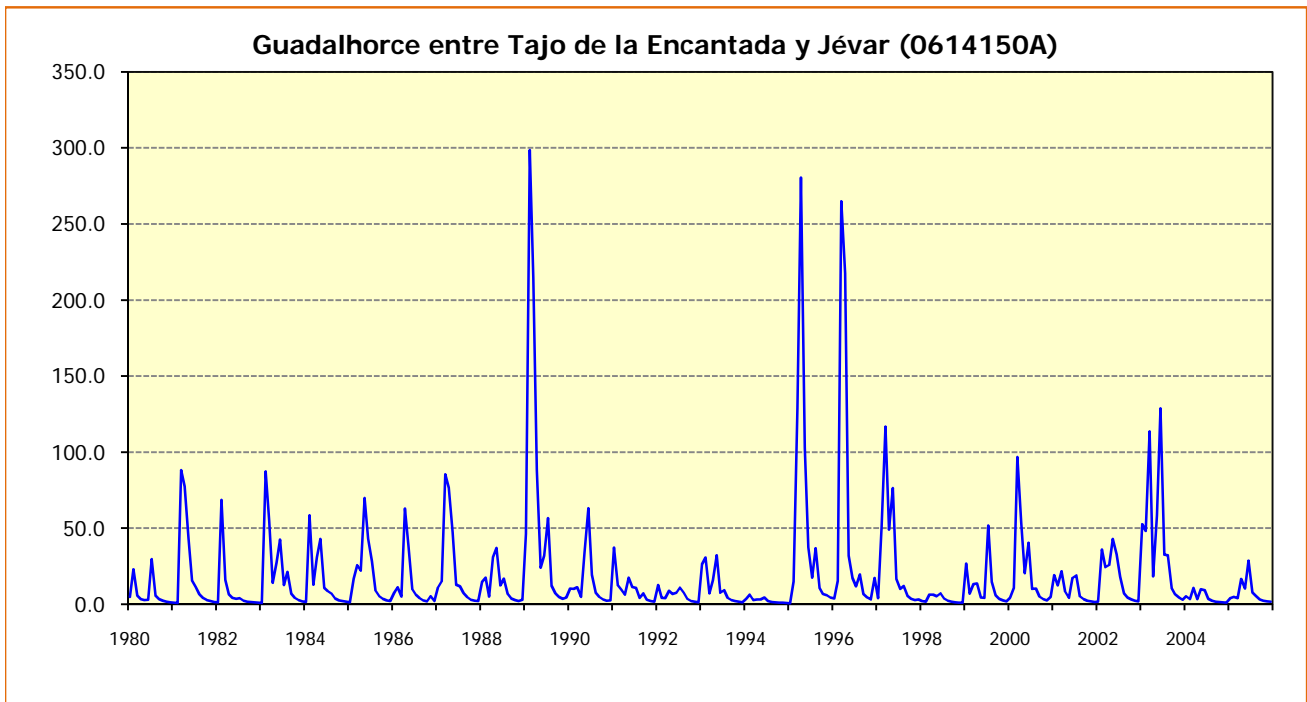


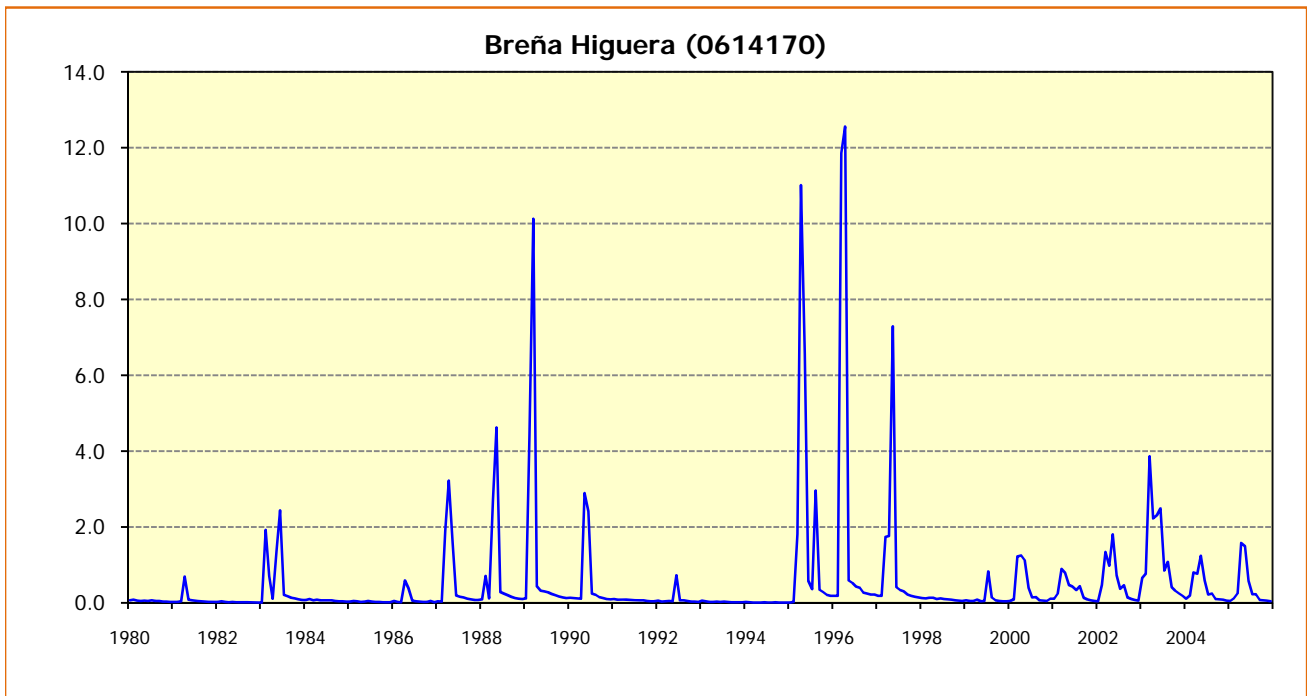
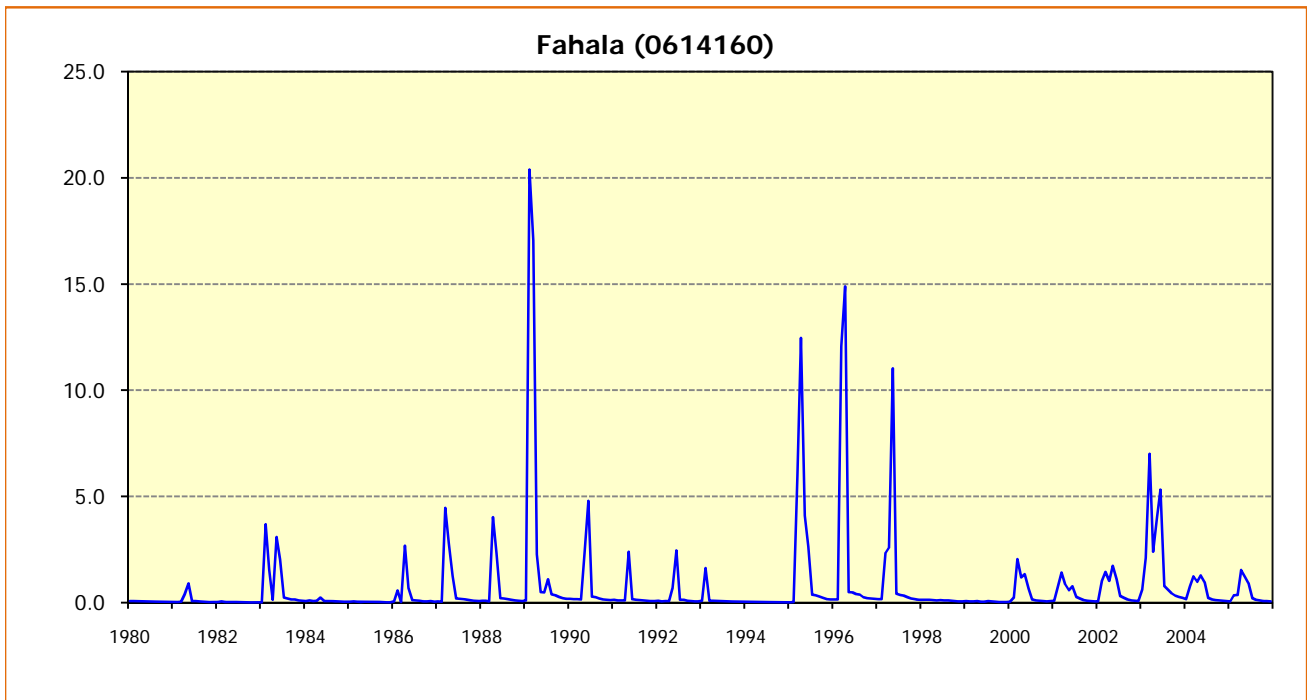


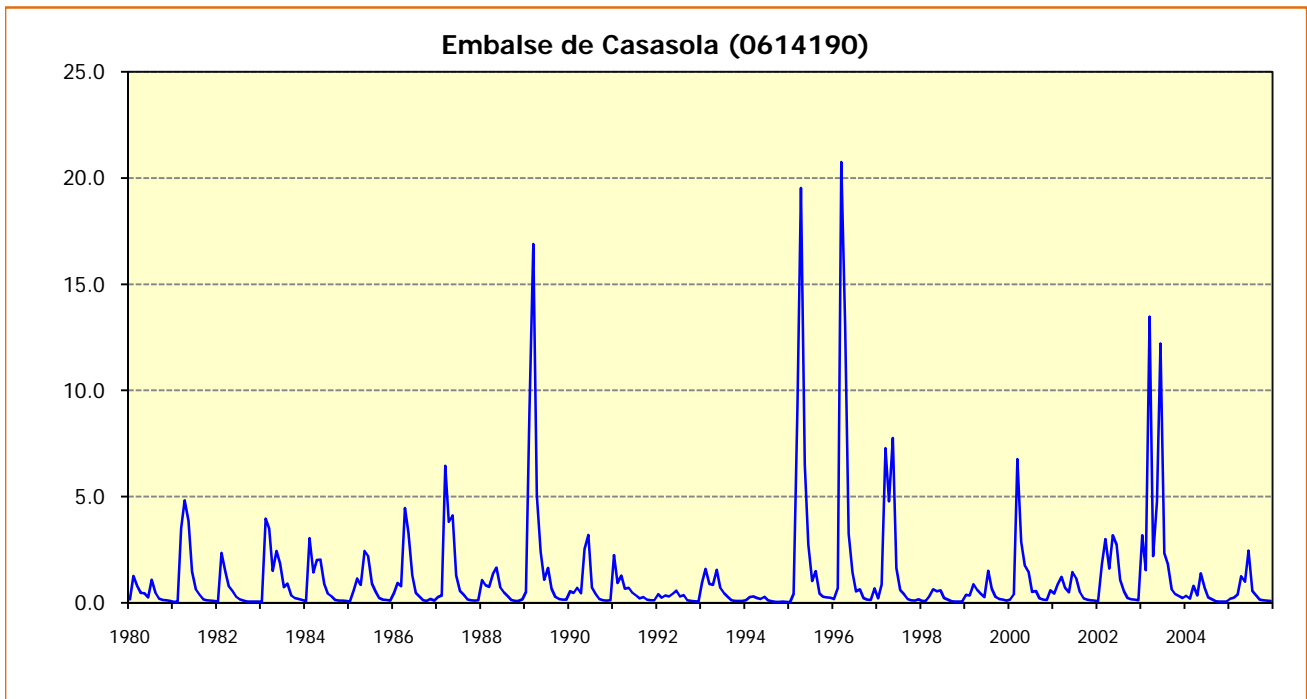
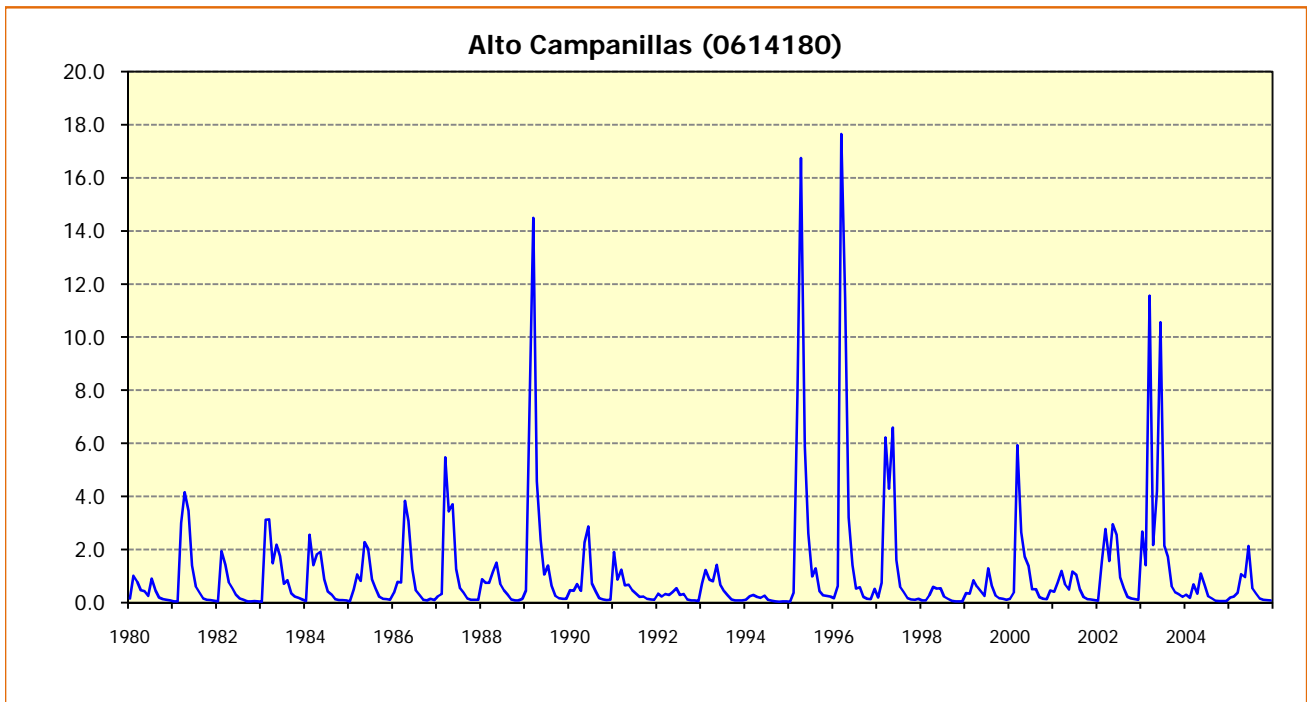


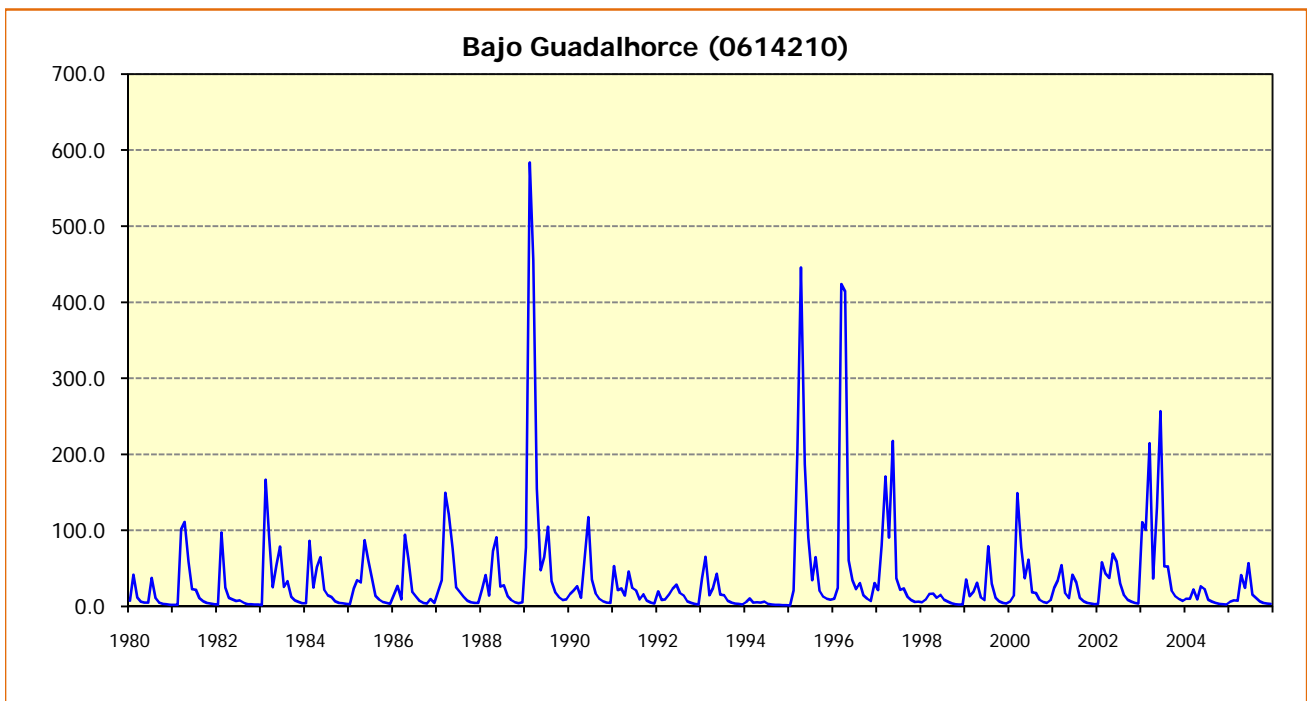
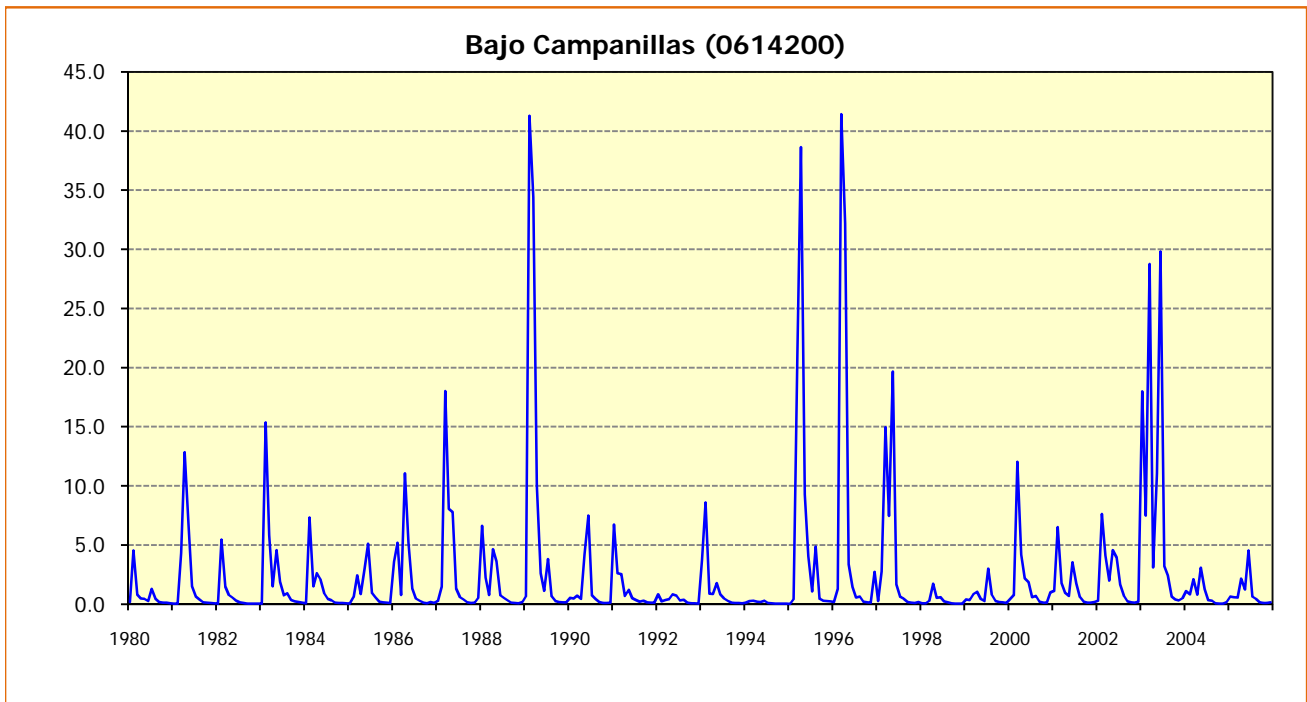


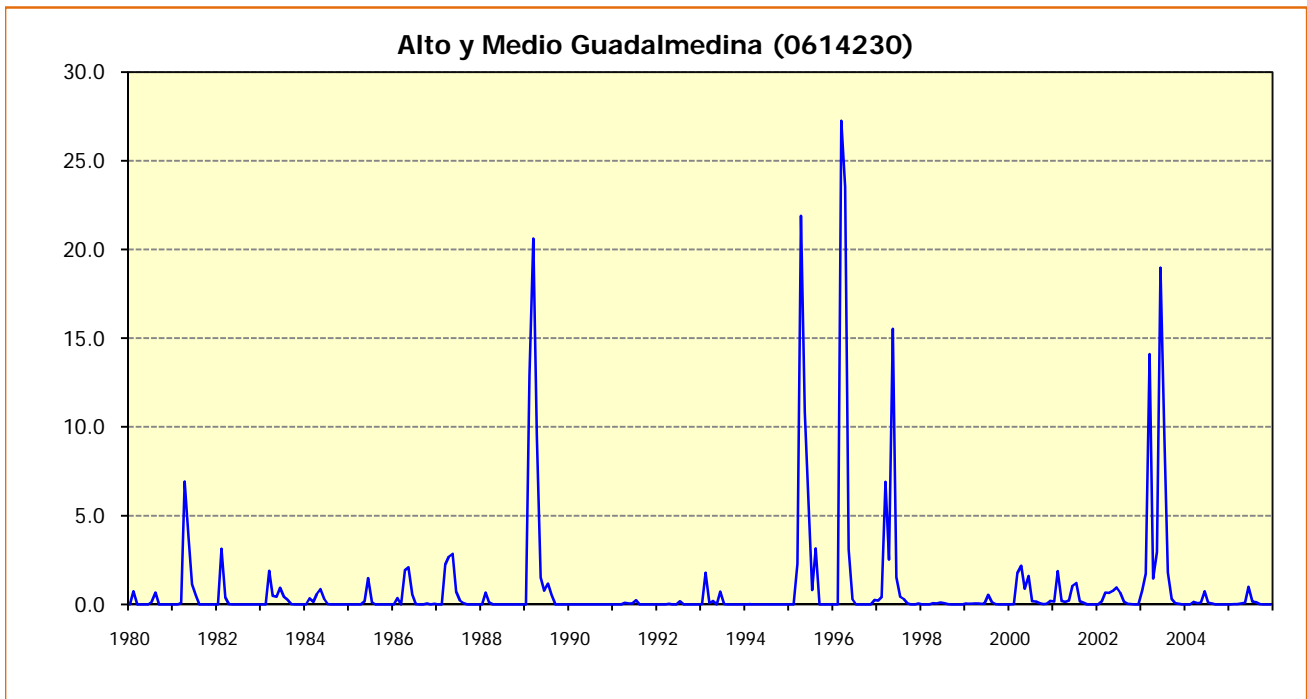
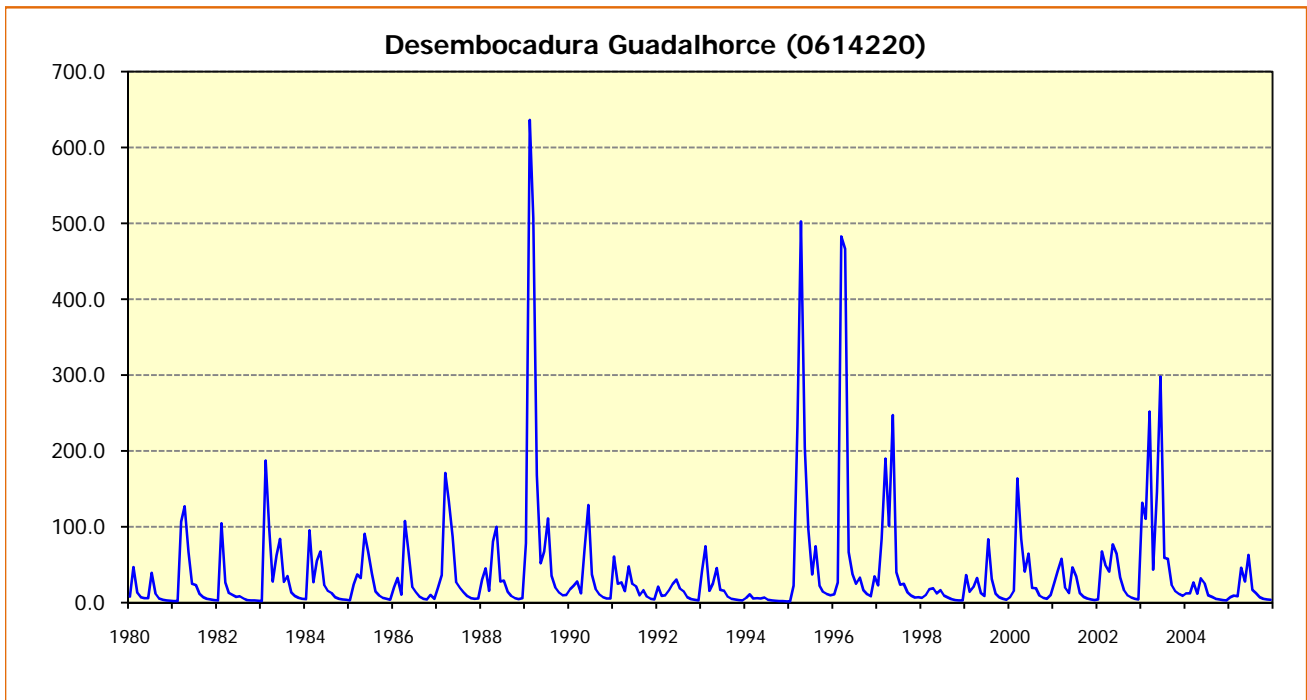


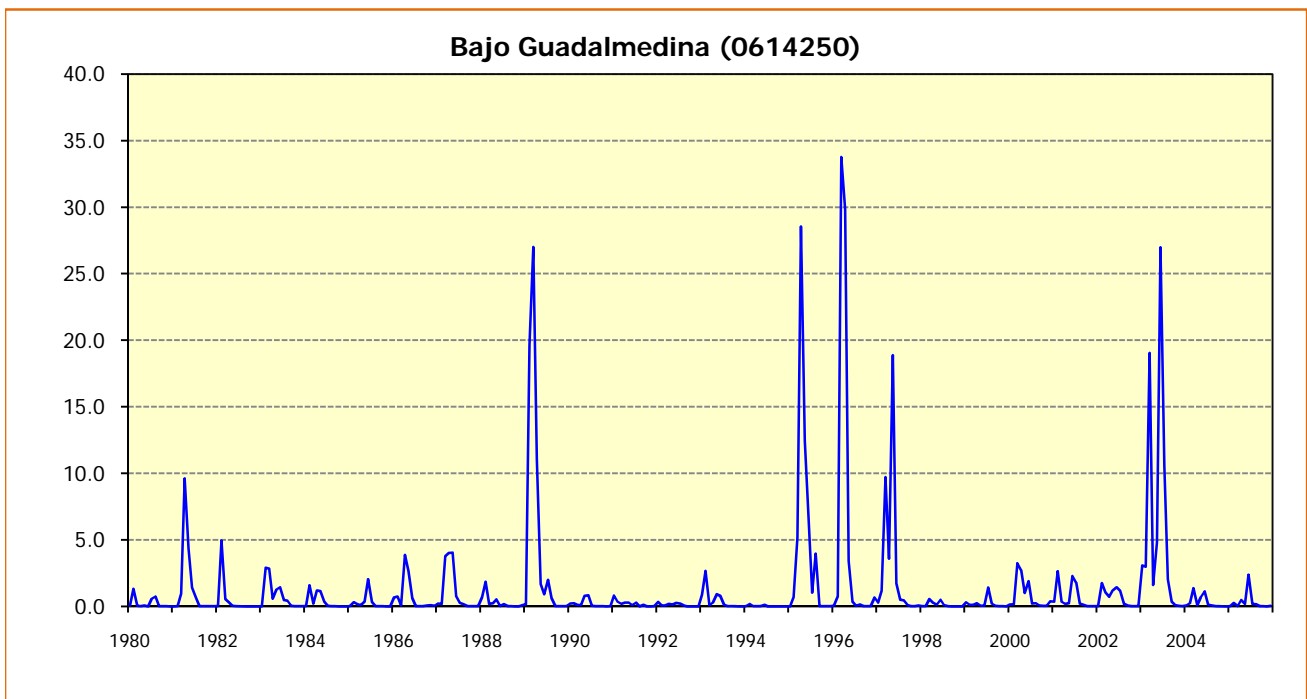
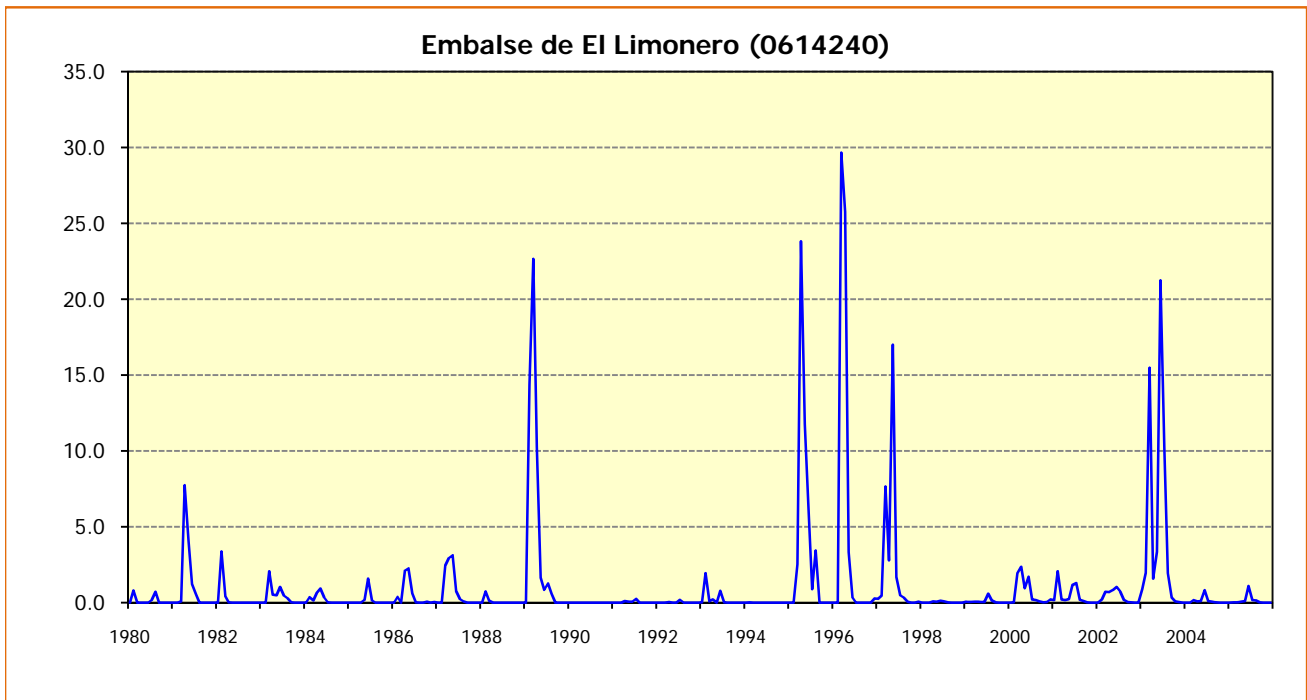
















**Unión Europea**

Fondo Europeo  
de Desarrollo Regional



**JUNTA DE ANDALUCÍA**

CONSEJERÍA DE AGRICULTURA, PESCA Y MEDIO AMBIENTE

2.2. SISTEMA DE EXPLOTACIÓN II: SIERRA TEJEDA - ALJAIMA

2.2.1. SUBSISTEMA II-1. Cuenca del río Vélez

Año	Mes	Alto y Medio Guaro (0621010)	Embalse de La Viñuela (0621020)	Alcaucín-Bermuza (0621030)	Almanchares (0621040)	Rubite (0621050)	Benamargosa (0621060)	Vélez y Bajo Guaro (0621070)
1940	10	0.55	0.66	1.78	0.46	0.93	3.90	8.91
1940	11	1.44	1.62	1.09	0.29	0.43	1.90	5.88
1940	12	0.88	0.95	0.68	0.15	0.23	0.98	3.28
1941	1	11.11	13.03	9.03	2.36	5.81	35.19	72.31
1941	2	13.93	16.81	10.99	2.74	5.68	26.16	66.51
1941	3	10.14	12.01	5.23	0.90	1.72	6.07	26.75
1941	4	7.31	9.37	3.93	0.72	1.43	9.57	26.62
1941	5	4.48	5.40	2.25	0.32	0.80	6.41	15.93
1941	6	1.33	1.58	1.10	0.14	0.28	2.48	6.12
1941	7	0.61	0.77	0.61	0.11	0.13	1.32	3.40
1941	8	0.23	0.29	0.36	0.04	0.07	0.83	1.98
1941	9	0.45	0.52	0.54	0.34	0.33	1.17	3.24
1941	10	0.55	0.62	0.72	0.29	0.23	0.55	2.71
1941	11	0.77	0.83	0.76	0.40	0.33	1.02	3.72
1941	12	0.85	0.89	0.95	0.25	0.31	1.49	4.23
1942	1	0.97	0.97	0.85	0.27	0.22	2.05	4.79
1942	2	2.51	2.73	0.94	0.37	0.32	3.83	8.68
1942	3	5.56	6.36	2.51	0.78	1.35	20.50	33.54
1942	4	4.58	5.59	3.80	0.90	1.65	9.23	22.43
1942	5	2.51	2.94	3.39	0.70	0.93	2.79	11.19
1942	6	0.85	1.08	0.75	0.16	0.14	1.59	4.09
1942	7	0.20	0.26	0.33	0.06	0.06	0.92	1.93
1942	8	0.07	0.09	0.25	0.02	0.01	0.61	1.23
1942	9	0.10	0.11	0.26	0.04	0.03	0.75	1.42
1942	10	2.11	2.64	1.54	0.49	1.04	3.96	10.90
1942	11	6.21	8.74	6.16	1.94	2.18	12.58	34.57
1942	12	3.98	4.56	3.19	0.77	1.62	4.02	14.89
1943	1	2.55	2.58	2.67	0.55	0.91	3.21	10.43
1943	2	1.62	1.72	1.45	0.34	0.62	3.04	7.59
1943	3	7.60	9.14	6.41	1.64	2.79	13.78	34.95
1943	4	5.05	5.82	4.05	0.68	1.11	3.59	15.69
1943	5	2.34	2.78	1.45	0.26	0.58	2.15	7.58
1943	6	0.61	0.76	0.45	0.12	0.16	1.27	3.05
1943	7	0.12	0.16	0.28	0.04	0.07	0.73	1.53
1943	8	0.02	0.02	0.03	0.02	0.01	0.49	0.78
1943	9	0.09	0.10	0.12	0.08	0.07	0.76	1.32
1943	10	0.15	0.16	0.40	0.40	0.19	0.37	1.71
1943	11	0.21	0.22	0.46	0.13	0.13	0.36	1.49
1943	12	4.57	4.74	2.10	0.96	1.83	10.02	21.93
1944	1	1.70	1.76	2.00	0.35	0.66	1.47	6.55
1944	2	1.82	1.90	1.41	0.35	0.92	5.44	11.05
1944	3	2.44	2.60	1.93	0.47	1.06	2.91	9.35
1944	4	1.80	2.00	1.48	0.35	0.42	2.95	7.55
1944	5	0.81	0.88	1.00	0.20	0.34	1.71	4.38
1944	6	0.46	0.55	0.82	0.05	0.18	0.94	2.76
1944	7	0.10	0.13	0.31	0.02	0.01	0.52	1.17
1944	8	0.04	0.05	0.17	0.01	0.00	0.37	0.76

Apéndice II.2. SERIES DE APORTACIONES POR MASA DE AGUA

PLAN HIDROLÓGICO DE LA DEMARCACIÓN HIDROGRÁFICA DE LAS CUENCAS MEDITERRÁNEAS ANDALUZAS

Año	Mes	Alto y Medio Guaro (0621010)	Embalse de La Viñuela (0621020)	Alcaucín-Bermuza (0621030)	Almanchares (0621040)	Rubite (0621050)	Benamargosa (0621060)	Vélez y Bajo Guaro (0621070)
1944	9	0.24	0.28	0.42	0.17	0.16	0.43	1.61
1944	10	0.22	0.26	0.57	0.35	0.24	0.86	2.46
1944	11	2.51	2.76	1.42	0.50	0.67	1.37	7.10
1944	12	0.86	0.93	0.64	0.27	0.58	1.98	4.66
1945	1	4.41	4.86	1.90	0.49	1.43	8.16	17.49
1945	2	1.63	1.96	1.46	0.29	0.50	1.11	5.56
1945	3	0.88	1.03	1.19	0.16	0.32	1.22	4.14
1945	4	0.33	0.39	0.66	0.08	0.17	0.58	2.04
1945	5	0.06	0.08	0.31	0.01	0.02	0.52	1.08
1945	6	0.03	0.04	0.27	0.01	0.00	0.38	0.83
1945	7	0.04	0.05	0.12	0.01	0.00	0.27	0.56
1945	8	0.00	0.00	0.29	0.01	0.00	0.20	0.60
1945	9	0.00	0.00	0.16	0.01	0.00	0.18	0.44
1945	10	0.00	0.00	0.18	0.01	0.06	0.17	0.52
1945	11	0.00	0.00	0.45	0.04	0.20	0.66	1.57
1945	12	2.33	2.66	1.96	0.46	0.56	3.24	9.58
1946	1	1.85	2.08	1.58	0.35	0.51	5.52	10.59
1946	2	0.56	0.58	0.86	0.19	0.22	1.72	3.87
1946	3	6.27	6.48	4.29	1.05	0.25	11.74	24.16
1946	4	4.76	5.44	4.26	0.97	1.98	11.67	25.51
1946	5	6.40	6.95	7.56	1.62	3.99	7.52	27.97
1946	6	1.31	1.58	1.91	0.23	0.80	1.72	6.51
1946	7	0.31	0.40	0.52	0.11	0.27	0.92	2.44
1946	8	0.07	0.09	0.36	0.03	0.05	0.58	1.30
1946	9	0.02	0.03	0.39	0.03	0.09	0.48	1.18
1946	10	0.14	0.17	0.48	0.21	0.09	0.34	1.44
1946	11	0.46	0.52	0.86	0.25	0.22	2.19	4.45
1946	12	0.26	0.29	0.72	0.22	0.11	1.25	2.77
1947	1	1.93	1.94	1.87	0.48	0.86	5.79	11.65
1947	2	13.52	13.52	9.65	2.62	4.14	29.68	63.72
1947	3	11.36	12.26	9.58	1.71	4.61	15.78	45.54
1947	4	2.64	3.06	3.15	0.50	1.07	2.55	10.81
1947	5	1.13	1.40	1.84	0.21	0.39	2.23	6.46
1947	6	0.57	0.72	1.00	0.07	0.17	1.33	3.61
1947	7	0.21	0.27	0.59	0.03	0.11	0.78	2.03
1947	8	0.11	0.14	0.47	0.02	0.01	0.52	1.38
1947	9	0.03	0.04	0.30	0.02	0.01	0.57	1.13
1947	10	0.40	0.46	1.07	0.16	0.31	0.62	3.03
1947	11	0.49	0.58	1.09	0.21	0.36	1.06	3.66
1947	12	2.13	2.16	1.72	0.85	0.64	3.49	9.65
1948	1	5.31	5.59	3.93	2.11	1.49	7.49	22.43
1948	2	4.00	4.00	2.63	0.60	1.01	5.10	13.96
1948	3	2.60	2.82	2.13	0.40	0.59	2.17	8.47
1948	4	3.96	4.33	18.01	0.46	0.70	8.24	32.42
1948	5	4.21	4.60	3.36	0.75	0.98	5.84	15.98
1948	6	1.76	1.76	1.55	0.17	0.31	1.55	5.65
1948	7	0.29	0.35	0.67	0.03	0.12	0.87	2.29
1948	8	0.05	0.07	0.47	0.02	0.02	0.56	1.35
1948	9	0.04	0.05	0.23	0.02	0.01	0.46	0.94
1948	10	0.17	0.20	0.43	0.11	0.13	0.54	1.61

Año	Mes	Alto y Medio Guaro (0621010)	Embalse de La Viñuela (0621020)	Alcaucín-Bermuza (0621030)	Almanchares (0621040)	Rubite (0621050)	Benamargosa (0621060)	Vélez y Bajo Guaro (0621070)
1948	11	0.21	0.25	0.38	0.14	0.15	0.29	1.41
1948	12	0.31	0.31	0.55	0.18	0.28	1.54	3.43
1949	1	1.19	1.33	0.92	0.30	0.48	1.86	5.42
1949	2	0.40	0.46	0.49	0.24	0.20	1.13	2.87
1949	3	0.83	0.91	0.80	0.33	0.22	6.91	9.55
1949	4	0.72	0.79	1.05	0.24	0.22	9.31	12.08
1949	5	0.36	0.42	1.08	0.16	0.14	1.95	3.99
1949	6	0.05	0.06	0.23	0.02	0.01	0.95	1.47
1949	7	0.00	0.00	0.03	0.02	0.01	0.56	0.79
1949	8	0.00	0.00	0.07	0.01	0.00	0.43	0.67
1949	9	1.51	1.77	1.18	0.19	0.23	4.12	8.01
1949	10	0.34	0.39	0.68	0.18	0.08	0.38	1.87
1949	11	0.16	0.16	0.54	0.39	0.49	1.13	3.18
1949	12	0.96	1.03	1.09	0.28	0.60	2.12	5.66
1950	1	1.32	1.47	1.35	0.79	1.11	3.87	9.20
1950	2	0.81	0.83	0.96	0.25	0.72	2.20	5.29
1950	3	0.73	0.76	0.84	0.24	0.40	2.10	4.71
1950	4	0.35	0.39	0.75	0.21	0.23	1.57	3.41
1950	5	0.18	0.20	0.45	0.15	0.18	0.85	2.01
1950	6	0.04	0.05	0.28	0.02	0.00	0.52	1.03
1950	7	0.00	0.00	0.05	0.01	0.00	0.35	0.55
1950	8	0.00	0.00	0.02	0.01	0.00	0.26	0.40
1950	9	0.62	0.73	0.65	0.38	0.57	3.69	6.56
1950	10	0.42	0.49	0.67	0.42	0.32	1.75	3.81
1950	11	0.20	0.23	0.49	0.14	0.16	1.06	2.21
1950	12	0.47	0.47	0.67	0.11	0.19	1.29	2.87
1951	1	1.83	1.94	1.37	0.39	0.52	3.77	8.48
1951	2	6.59	7.72	3.02	0.72	1.32	12.20	26.02
1951	3	6.28	7.03	3.82	0.75	2.06	8.68	22.93
1951	4	1.48	1.63	2.03	0.42	0.65	3.02	8.13
1951	5	1.85	2.14	2.00	0.51	0.68	2.16	7.78
1951	6	0.33	0.39	0.57	0.14	0.23	1.40	2.94
1951	7	0.05	0.06	0.30	0.05	0.15	1.05	1.78
1951	8	0.03	0.04	0.10	0.02	0.01	0.60	0.92
1951	9	0.24	0.28	0.58	0.09	0.08	1.10	2.37
1951	10	0.18	0.20	0.31	0.07	0.13	0.65	1.50
1951	11	6.19	7.92	4.02	0.63	1.88	8.22	24.87
1951	12	2.63	2.88	1.53	0.29	0.57	2.92	8.54
1952	1	2.04	2.32	1.32	0.27	0.38	2.86	7.48
1952	2	2.00	2.28	1.33	0.25	0.53	2.22	6.86
1952	3	2.42	2.71	2.05	0.25	0.49	3.83	9.68
1952	4	3.82	4.48	3.42	0.50	0.94	4.44	14.28
1952	5	3.31	3.93	3.36	0.51	1.13	3.53	12.87
1952	6	0.79	0.94	0.77	0.09	0.30	1.54	3.88
1952	7	0.18	0.23	0.47	0.02	0.20	1.14	2.25
1952	8	0.10	0.14	0.41	0.03	0.10	0.91	1.90
1952	9	0.13	0.16	0.29	0.02	0.13	0.78	1.53
1952	10	0.49	0.56	0.52	0.13	0.11	0.96	2.47
1952	11	0.48	0.52	0.59	0.24	0.13	1.05	2.68
1952	12	1.65	1.75	1.16	0.35	0.32	1.53	5.37

Apéndice II.2. SERIES DE APORTACIONES POR MASA DE AGUA

PLAN HIDROLÓGICO DE LA DEMARCACIÓN HIDROGRÁFICA DE LAS CUENCAS MEDITERRÁNEAS ANDALUZAS

Año	Mes	Alto y Medio Guaro (0621010)	Embalse de La Viñuela (0621020)	Alcaucín-Bermuza (0621030)	Almanchares (0621040)	Rubite (0621050)	Benamargosa (0621060)	Vélez y Bajo Guaro (0621070)
1953	1	2.14	2.33	0.99	0.27	0.22	1.87	5.82
1953	2	3.15	3.59	1.70	0.28	0.26	3.31	9.34
1953	3	3.73	4.68	2.49	0.47	0.87	6.81	15.99
1953	4	1.42	1.67	1.69	0.26	0.33	2.27	6.46
1953	5	0.49	0.59	0.56	0.06	0.27	1.19	2.86
1953	6	0.12	0.15	0.37	0.02	0.11	0.90	1.70
1953	7	0.04	0.05	0.21	0.01	0.03	0.71	1.15
1953	8	0.01	0.01	0.11	0.01	0.01	0.63	0.89
1953	9	0.00	0.00	0.07	0.01	0.04	0.50	0.72
1953	10	0.13	0.14	0.52	0.10	0.24	1.00	2.36
1953	11	0.37	0.38	0.63	0.14	0.17	0.72	2.21
1953	12	1.88	2.20	2.08	0.57	1.17	7.53	14.94
1954	1	0.70	0.73	0.85	0.16	0.31	1.15	3.43
1954	2	1.49	1.63	0.80	0.13	0.25	1.41	4.42
1954	3	4.63	5.20	2.56	0.40	2.00	8.53	20.16
1954	4	1.45	1.64	1.80	0.34	0.71	2.40	7.32
1954	5	0.52	0.61	0.86	0.09	0.39	1.55	3.76
1954	6	0.13	0.15	0.31	0.03	0.16	0.97	1.84
1954	7	0.00	0.00	0.13	0.02	0.05	0.58	0.95
1954	8	0.00	0.00	0.08	0.02	0.01	0.39	0.64
1954	9	0.00	0.00	0.05	0.01	0.05	0.33	0.57
1954	10	0.00	0.00	0.12	0.01	0.00	0.21	0.45
1954	11	0.12	0.12	0.55	0.21	0.13	0.84	2.05
1954	12	0.76	0.78	1.24	0.56	0.42	2.61	6.01
1955	1	7.93	9.42	3.94	0.95	1.14	19.72	37.57
1955	2	10.21	13.16	6.60	1.54	2.27	25.75	53.55
1955	3	6.38	7.68	4.40	0.55	1.26	11.06	26.74
1955	4	1.81	2.06	2.13	0.35	0.76	5.08	10.96
1955	5	0.82	0.95	1.09	0.19	0.35	2.82	5.87
1955	6	0.49	0.62	0.71	0.07	0.18	1.72	3.70
1955	7	0.10	0.13	0.37	0.03	0.04	1.00	1.89
1955	8	0.05	0.06	0.22	0.03	0.01	0.65	1.22
1955	9	0.04	0.05	0.26	0.07	0.01	0.57	1.19
1955	10	2.59	3.61	3.61	0.47	0.51	11.34	21.47
1955	11	1.46	1.67	2.65	0.58	0.64	3.77	10.09
1955	12	1.75	2.03	2.38	0.44	0.89	3.32	9.78
1956	1	2.10	2.91	9.01	0.96	2.10	8.52	25.46
1956	2	1.43	1.60	2.63	0.52	0.63	8.74	15.13
1956	3	4.41	5.15	5.22	0.91	1.61	21.22	36.63
1956	4	8.67	11.18	6.39	1.11	1.35	19.86	42.52
1956	5	2.01	2.41	2.84	0.44	0.72	3.79	10.86
1956	6	0.57	0.73	1.61	0.19	0.35	2.28	5.69
1956	7	0.50	0.66	0.91	0.19	0.19	1.71	4.15
1956	8	0.23	0.28	0.42	0.11	0.11	0.91	2.19
1956	9	0.13	0.16	0.18	0.06	0.04	0.99	1.74
1956	10	0.32	0.39	0.32	0.14	0.19	0.53	1.83
1956	11	0.55	0.63	0.77	0.21	0.30	3.18	5.53
1956	12	0.34	0.35	0.92	0.18	0.21	1.92	3.83
1957	1	0.71	0.83	1.26	0.22	0.33	3.84	7.12
1957	2	0.54	0.59	1.02	0.19	0.18	2.40	4.63

Año	Mes	Alto y Medio Guaro (0621010)	Embalse de La Viñuela (0621020)	Alcaucín-Bermuza (0621030)	Almanchares (0621040)	Rubite (0621050)	Benamargosa (0621060)	Vélez y Bajo Guaro (0621070)
1957	3	0.61	0.67	1.19	0.19	0.40	1.49	4.29
1957	4	1.92	2.21	2.80	0.39	0.72	14.30	22.73
1957	5	4.04	4.44	2.89	0.44	0.49	6.57	15.20
1957	6	1.01	1.20	1.37	0.15	0.18	1.79	5.00
1957	7	0.11	0.14	0.70	0.03	0.04	0.94	2.11
1957	8	0.05	0.06	0.44	0.02	0.01	0.58	1.32
1957	9	0.04	0.05	0.25	0.02	0.01	1.32	1.85
1957	10	0.87	1.01	0.42	0.12	0.26	0.80	2.82
1957	11	0.75	0.82	0.70	0.18	0.36	1.70	4.28
1957	12	0.96	1.00	0.86	0.38	0.76	2.85	6.84
1958	1	0.77	0.79	0.86	0.29	0.55	1.32	4.11
1958	2	0.62	0.66	0.66	0.18	0.19	1.12	3.05
1958	3	2.26	2.58	1.15	0.34	0.53	6.67	12.26
1958	4	1.73	1.96	1.22	0.22	0.53	1.51	5.76
1958	5	0.66	0.78	0.40	0.08	0.08	1.24	2.81
1958	6	0.13	0.16	0.30	0.04	0.01	0.82	1.52
1958	7	0.01	0.01	0.15	0.02	0.00	0.50	0.85
1958	8	0.00	0.00	0.09	0.01	0.00	0.34	0.60
1958	9	0.00	0.00	0.09	0.01	0.00	0.30	0.54
1958	10	0.01	0.01	0.05	0.01	0.00	0.27	0.47
1958	11	0.20	0.24	0.72	0.14	0.12	0.42	1.82
1958	12	19.39	25.79	9.03	2.35	4.29	41.09	90.80
1959	1	6.99	8.33	3.84	0.58	1.02	7.13	21.75
1959	2	2.42	2.87	2.04	0.42	0.80	6.85	13.92
1959	3	2.04	2.31	2.17	0.34	0.78	5.09	11.46
1959	4	0.60	0.69	0.95	0.21	0.45	1.74	4.49
1959	5	1.18	1.34	1.66	0.30	0.51	6.06	10.64
1959	6	0.55	0.67	0.79	0.15	0.21	1.63	3.83
1959	7	0.13	0.17	0.33	0.06	0.02	0.94	1.83
1959	8	0.02	0.03	0.17	0.02	0.01	0.61	1.10
1959	9	0.06	0.07	0.20	0.02	0.01	0.55	1.06
1959	10	0.29	0.33	0.65	0.20	0.21	1.10	2.87
1959	11	1.04	1.11	0.54	0.19	0.20	2.23	4.52
1959	12	1.67	1.67	1.75	0.36	0.49	4.82	9.40
1960	1	2.62	2.72	1.75	0.39	0.34	5.62	11.32
1960	2	7.64	9.14	5.64	0.89	1.25	16.92	36.08
1960	3	10.69	12.10	7.08	1.18	2.19	25.07	50.48
1960	4	4.64	5.29	3.63	0.36	1.04	4.16	15.10
1960	5	2.63	3.13	2.14	0.19	0.57	4.67	11.15
1960	6	1.10	1.36	1.20	0.07	0.51	1.85	5.37
1960	7	0.27	0.34	0.40	0.03	0.15	1.03	2.25
1960	8	0.15	0.19	0.20	0.03	0.01	0.66	1.33
1960	9	0.08	0.10	0.15	0.02	0.01	0.54	1.02
1960	10	2.44	2.69	2.57	0.27	0.83	7.23	15.14
1960	11	2.07	2.21	1.46	0.29	1.04	2.54	7.90
1960	12	2.81	2.95	2.27	0.26	0.64	2.98	9.41
1961	1	1.86	1.93	1.75	0.21	0.56	1.51	6.19
1961	2	0.72	0.78	1.14	0.11	0.49	1.01	3.73
1961	3	0.75	0.79	0.98	0.10	0.36	1.83	4.23
1961	4	0.79	0.86	0.61	0.06	0.18	1.31	3.20



Apéndice II.2. SERIES DE APORTACIONES POR MASA DE AGUA

PLAN HIDROLÓGICO DE LA DEMARCACIÓN HIDROGRÁFICA DE LAS CUENCAS MEDITERRÁNEAS ANDALUZAS

Año	Mes	Alto y Medio Guaro (0621010)	Embalse de La Viñuela (0621020)	Alcaucín-Bermuza (0621030)	Almanchares (0621040)	Rubite (0621050)	Benamargosa (0621060)	Vélez y Bajo Guaro (0621070)
1961	5	0.50	0.50	0.43	0.04	0.00	2.26	3.41
1961	6	0.65	0.74	0.40	0.01	0.00	0.84	2.14
1961	7	0.12	0.15	0.19	0.01	0.00	0.46	0.94
1961	8	0.07	0.08	0.07	0.01	0.00	0.30	0.58
1961	9	0.03	0.03	0.06	0.01	0.00	0.32	0.52
1961	10	0.12	0.13	0.18	0.01	0.00	0.22	0.64
1961	11	3.66	4.28	3.10	0.41	1.37	17.16	30.82
1961	12	5.80	6.62	6.60	0.99	1.31	22.88	44.47
1962	1	5.39	6.19	4.03	0.55	1.48	4.74	17.70
1962	2	1.48	1.67	1.65	0.22	0.45	3.26	7.79
1962	3	7.66	8.79	7.68	0.92	5.61	44.20	74.91
1962	4	4.25	5.08	3.19	0.28	1.57	8.84	19.90
1962	5	1.78	2.01	1.91	0.35	1.48	5.38	11.83
1962	6	0.63	0.75	0.87	0.23	0.66	2.93	5.99
1962	7	0.25	0.32	0.30	0.07	0.04	1.39	2.57
1962	8	0.06	0.08	0.18	0.03	0.01	0.88	1.56
1962	9	0.04	0.05	0.14	0.03	0.01	0.72	1.27
1962	10	0.24	0.24	1.31	0.18	0.42	3.03	6.08
1962	11	2.03	2.33	1.91	0.40	0.53	3.43	9.72
1962	12	4.26	4.79	4.03	0.77	2.22	19.81	35.39
1963	1	9.63	11.65	12.25	2.11	4.92	39.50	78.83
1963	2	8.01	9.02	10.97	0.93	3.50	22.66	50.76
1963	3	4.28	4.66	4.08	0.53	2.06	8.96	21.27
1963	4	4.11	4.90	2.70	0.36	2.04	6.91	17.90
1963	5	2.58	3.05	2.35	0.30	1.09	5.95	13.46
1963	6	1.08	1.32	1.22	0.38	0.56	2.59	6.66
1963	7	0.28	0.35	0.45	0.06	0.06	1.38	2.78
1963	8	0.09	0.11	0.20	0.04	0.01	0.86	1.63
1963	9	0.44	0.54	0.42	0.02	0.03	1.55	3.01
1963	10	0.60	0.72	0.31	0.13	0.17	0.51	2.15
1963	11	6.83	7.93	3.42	2.40	1.38	8.20	25.28
1963	12	16.59	20.17	13.23	2.18	5.04	42.71	92.56
1964	1	4.91	6.05	4.11	0.93	1.74	5.79	19.69
1964	2	4.21	5.31	4.93	0.99	2.62	16.62	33.76
1964	3	5.20	6.32	5.77	0.99	2.79	11.65	29.96
1964	4	3.46	3.97	3.74	0.67	1.45	4.05	14.69
1964	5	1.60	2.01	1.64	0.27	0.50	2.90	7.97
1964	6	0.91	1.19	1.12	0.10	0.23	1.95	5.19
1964	7	0.41	0.54	0.64	0.04	0.01	1.12	2.82
1964	8	0.12	0.16	0.30	0.03	0.01	0.74	1.64
1964	9	0.37	0.49	0.26	0.02	0.01	0.61	1.74
1964	10	0.48	0.64	0.29	0.02	0.02	0.39	1.64
1964	11	0.99	1.17	0.87	0.12	0.40	1.68	4.72
1964	12	2.09	2.14	1.25	0.19	0.51	6.59	11.49
1965	1	3.39	3.64	2.78	0.43	0.70	5.41	13.62
1965	2	3.58	4.50	2.61	0.34	0.80	6.32	15.78
1965	3	6.14	7.45	4.41	0.37	1.22	9.10	23.57
1965	4	2.02	2.41	1.19	0.15	0.36	3.95	8.55
1965	5	0.38	0.48	0.47	0.04	0.06	1.77	3.20
1965	6	0.07	0.10	0.27	0.03	0.01	1.12	1.84

Año	Mes	Alto y Medio Guaro (0621010)	Embalse de La Viñuela (0621020)	Alcaucin-Bermuza (0621030)	Almanchares (0621040)	Rubite (0621050)	Benamargosa (0621060)	Vélez y Bajo Guaro (0621070)
1965	7	0.02	0.03	0.14	0.02	0.01	0.67	1.13
1965	8	0.00	0.00	0.03	0.02	0.01	0.45	0.72
1965	9	0.02	0.03	0.53	0.03	0.10	3.88	5.50
1965	10	0.86	0.97	1.14	0.37	1.16	3.24	7.80
1965	11	3.67	4.34	4.69	0.70	4.39	5.47	20.94
1965	12	4.39	4.77	1.98	0.29	1.00	3.30	11.76
1966	1	5.60	6.15	2.95	0.37	1.13	4.74	15.71
1966	2	5.61	6.72	4.36	0.64	3.29	14.97	32.26
1966	3	3.14	3.53	2.70	0.36	1.10	2.79	10.90
1966	4	1.44	1.68	1.19	0.20	0.48	1.65	5.54
1966	5	0.46	0.56	0.38	0.07	0.22	1.43	2.94
1966	6	0.14	0.17	0.20	0.04	0.08	0.90	1.63
1966	7	0.00	0.00	0.09	0.02	0.01	0.55	0.88
1966	8	0.00	0.00	0.05	0.01	0.00	0.38	0.63
1966	9	0.00	0.00	0.07	0.02	0.01	1.04	1.52
1966	10	0.22	0.27	0.45	0.09	0.32	0.80	2.25
1966	11	0.45	0.50	0.67	0.13	0.25	1.22	2.98
1966	12	0.37	0.43	0.24	0.06	0.14	0.46	1.49
1967	1	0.50	0.55	0.47	0.15	0.29	1.37	2.99
1967	2	1.99	2.47	2.06	0.36	1.30	11.83	19.25
1967	3	1.65	1.72	2.21	0.36	1.13	3.33	9.05
1967	4	0.41	0.51	0.69	0.06	0.35	1.07	2.91
1967	5	0.08	0.10	0.43	0.05	0.09	1.28	2.14
1967	6	0.09	0.10	0.65	0.10	0.19	1.99	3.26
1967	7	0.01	0.01	0.21	0.02	0.01	0.52	0.91
1967	8	0.00	0.00	0.10	0.01	0.00	0.34	0.59
1967	9	0.00	0.00	0.14	0.01	0.00	0.33	0.60
1967	10	0.00	0.00	0.17	0.02	0.01	0.64	0.97
1967	11	2.02	2.45	1.86	0.49	1.48	10.38	18.98
1967	12	0.83	0.95	1.34	0.27	0.37	1.36	4.55
1968	1	0.45	0.56	0.64	0.10	0.23	0.91	2.66
1968	2	4.46	5.06	4.51	1.01	3.53	24.26	41.88
1968	3	5.73	6.37	5.69	1.33	3.39	7.38	24.78
1968	4	3.15	3.71	3.59	0.69	1.07	3.03	12.55
1968	5	1.62	1.99	1.42	0.30	0.46	2.18	6.71
1968	6	0.24	0.31	0.60	0.13	0.19	1.23	2.76
1968	7	0.07	0.10	0.31	0.04	0.01	0.74	1.45
1968	8	0.03	0.04	0.23	0.02	0.01	0.50	1.01
1968	9	0.00	0.00	0.21	0.02	0.00	0.42	0.83
1968	10	0.00	0.00	0.10	0.01	0.00	0.32	0.60
1968	11	0.51	0.51	1.28	0.48	0.68	2.16	5.66
1968	12	3.66	4.23	4.26	0.53	2.14	8.04	20.67
1969	1	6.74	8.10	5.93	0.77	1.66	17.07	34.53
1969	2	8.26	10.63	10.48	2.10	5.02	31.53	65.02
1969	3	8.88	10.96	9.09	1.98	3.77	18.39	46.07
1969	4	4.03	4.83	4.53	0.87	1.46	9.37	21.86
1969	5	2.68	3.36	3.25	0.76	1.67	8.21	18.21
1969	6	1.64	2.07	1.65	0.36	0.65	3.45	8.69
1969	7	0.49	0.64	0.57	0.13	0.25	1.51	3.52
1969	8	0.08	0.09	0.20	0.06	0.02	1.58	2.31



Apéndice II.2. SERIES DE APORTACIONES POR MASA DE AGUA

PLAN HIDROLÓGICO DE LA DEMARCACIÓN HIDROGRÁFICA DE LAS CUENCAS MEDITERRÁNEAS ANDALUZAS

Año	Mes	Alto y Medio Guaro (0621010)	Embalse de La Viñuela (0621020)	Alcaucín-Bermuza (0621030)	Almanchares (0621040)	Rubite (0621050)	Benamargosa (0621060)	Vélez y Bajo Guaro (0621070)
1969	9	4.04	5.60	2.00	2.05	2.26	15.08	28.21
1969	10	6.64	8.46	5.76	1.94	2.07	14.69	34.26
1969	11	5.36	6.91	5.96	1.14	4.88	14.83	36.15
1969	12	4.01	4.60	5.12	0.73	1.34	9.31	21.67
1970	1	30.50	41.57	26.14	3.67	14.61	51.75	146.29
1970	2	8.75	10.15	3.60	0.67	1.46	10.68	27.27
1970	3	5.47	6.86	2.45	0.50	1.16	7.47	19.49
1970	4	5.40	6.53	2.59	0.33	0.92	6.91	17.88
1970	5	1.69	2.11	1.18	0.23	0.39	3.09	7.48
1970	6	1.69	1.94	1.27	0.26	0.42	3.07	7.38
1970	7	0.51	0.63	0.34	0.07	0.02	1.25	2.66
1970	8	0.11	0.14	0.18	0.02	0.01	0.83	1.48
1970	9	0.12	0.15	0.12	0.02	0.01	0.58	1.12
1970	10	0.45	0.59	0.29	0.06	0.13	0.46	1.75
1970	11	0.51	0.57	0.45	0.09	0.16	0.72	2.21
1970	12	1.20	1.50	0.97	0.37	0.52	4.94	9.79
1971	1	4.29	4.57	2.22	0.51	1.11	4.26	13.47
1971	2	2.04	2.27	1.47	0.27	0.40	2.08	6.83
1971	3	2.87	3.13	1.78	0.40	0.61	7.35	13.92
1971	4	7.51	9.36	9.44	2.33	7.30	19.75	51.42
1971	5	5.78	6.64	6.53	0.94	2.27	10.74	27.97
1971	6	3.33	3.99	2.18	0.38	0.85	4.10	11.98
1971	7	0.98	1.27	0.81	0.12	0.28	1.51	4.37
1971	8	0.22	0.29	0.30	0.05	0.07	0.83	1.86
1971	9	0.15	0.20	0.24	0.03	0.10	0.60	1.43
1971	10	0.27	0.37	0.25	0.06	0.10	0.49	1.49
1971	11	0.51	0.65	0.33	0.08	0.22	0.46	1.94
1971	12	0.60	0.66	0.54	0.14	0.22	1.45	3.48
1972	1	2.16	2.56	1.52	0.41	1.22	6.11	13.45
1972	2	2.68	2.88	2.20	0.34	0.78	3.04	9.66
1972	3	5.99	7.41	5.41	0.84	2.01	8.87	25.67
1972	4	1.95	2.31	2.59	0.37	0.64	2.58	8.85
1972	5	1.71	2.03	1.93	0.37	0.62	2.29	7.54
1972	6	0.33	0.42	0.68	0.10	0.17	1.04	2.66
1972	7	0.05	0.07	0.30	0.04	0.05	0.59	1.24
1972	8	0.03	0.04	0.27	0.02	0.00	0.36	0.86
1972	9	0.05	0.07	0.27	0.05	0.09	0.66	1.56
1972	10	1.37	2.00	3.20	0.80	1.43	7.87	18.31
1972	11	3.44	4.14	3.74	0.56	1.77	9.09	20.76
1972	12	1.58	1.82	1.79	0.34	0.51	3.79	8.90
1973	1	3.11	3.64	2.53	0.40	0.94	5.72	13.80
1973	2	1.76	2.18	1.72	0.32	0.50	3.38	8.55
1973	3	2.19	2.73	1.86	0.39	0.63	3.95	10.16
1973	4	1.67	1.99	1.57	0.27	0.55	2.58	7.29
1973	5	1.85	2.10	1.31	0.19	0.32	2.27	6.52
1973	6	0.83	1.00	0.77	0.12	0.24	1.02	3.39
1973	7	0.08	0.11	0.24	0.04	0.01	0.49	1.10
1973	8	0.02	0.03	0.19	0.02	0.01	0.38	0.80
1973	9	0.02	0.02	0.17	0.01	0.00	0.30	0.66
1973	10	0.08	0.10	0.32	0.04	0.06	0.81	1.52

Año	Mes	Alto y Medio Guaro (0621010)	Embalse de La Viñuela (0621020)	Alcaucín-Bermuza (0621030)	Almanchares (0621040)	Rubite (0621050)	Benamargosa (0621060)	Vélez y Bajo Guaro (0621070)
1973	11	0.25	0.28	0.45	0.09	0.14	0.27	1.37
1973	12	2.65	3.23	3.10	0.97	2.46	8.40	20.15
1974	1	1.71	1.96	2.36	0.56	0.78	2.01	7.95
1974	2	2.01	2.22	1.75	0.29	0.39	2.85	7.78
1974	3	1.56	1.70	1.28	0.21	0.30	1.95	5.67
1974	4	2.62	2.98	2.76	0.52	1.03	3.98	11.95
1974	5	1.89	2.15	1.86	0.31	0.52	1.99	7.09
1974	6	0.59	0.73	0.61	0.11	0.17	0.76	2.63
1974	7	0.05	0.06	0.32	0.05	0.01	0.47	1.09
1974	8	0.01	0.01	0.21	0.03	0.01	0.35	0.76
1974	9	0.01	0.01	0.19	0.03	0.00	0.26	0.62
1974	10	0.02	0.02	0.23	0.04	0.01	0.32	0.74
1974	11	0.18	0.22	0.30	0.08	0.07	0.20	0.98
1974	12	0.13	0.17	0.36	0.08	0.08	0.17	0.95
1975	1	0.22	0.23	0.54	0.09	0.16	0.24	1.36
1975	2	1.34	1.41	0.74	0.19	0.26	1.65	4.50
1975	3	5.78	6.14	2.62	0.57	1.28	7.18	18.54
1975	4	1.69	1.90	1.59	0.22	0.34	2.28	6.67
1975	5	1.17	1.39	1.78	0.30	0.50	2.73	6.94
1975	6	0.26	0.32	0.66	0.10	0.08	1.04	2.39
1975	7	0.02	0.02	0.26	0.03	0.01	0.42	0.89
1975	8	0.00	0.00	0.14	0.01	0.00	0.31	0.60
1975	9	0.00	0.00	0.12	0.01	0.00	0.27	0.52
1975	10	0.00	0.00	0.10	0.01	0.00	0.20	0.41
1975	11	0.00	0.00	0.17	0.01	0.00	0.17	0.44
1975	12	0.42	0.51	1.19	0.23	0.67	1.49	4.74
1976	1	0.37	0.42	0.74	0.21	0.48	1.03	3.22
1976	2	3.78	4.04	2.78	0.52	1.17	4.28	13.17
1976	3	1.50	1.67	2.09	0.30	0.78	1.98	7.09
1976	4	3.87	4.74	6.47	0.98	2.99	7.62	24.63
1976	5	2.02	2.52	3.87	0.59	1.52	3.41	12.32
1976	6	0.35	0.46	0.97	0.14	0.36	1.15	3.35
1976	7	0.03	0.04	0.49	0.06	0.07	0.75	1.62
1976	8	0.01	0.02	0.33	0.03	0.01	0.53	1.10
1976	9	0.00	0.00	0.36	0.02	0.04	0.39	0.96
1976	10	0.76	0.92	1.51	0.25	0.35	1.70	5.37
1976	11	1.04	1.28	1.31	0.24	0.29	0.95	4.31
1976	12	7.29	8.39	10.47	2.13	5.01	20.49	52.66
1977	1	10.32	13.78	12.43	2.53	7.04	28.22	69.08
1977	2	5.38	6.04	6.98	1.13	3.08	12.61	30.46
1977	3	2.50	2.94	3.39	0.56	1.01	3.65	12.06
1977	4	1.35	1.70	1.39	0.23	0.75	1.93	6.41
1977	5	0.43	0.55	0.76	0.14	0.24	1.19	3.21
1977	6	0.16	0.20	0.50	0.09	0.20	1.21	2.48
1977	7	0.07	0.09	0.30	0.05	0.04	0.70	1.43
1977	8	0.02	0.03	0.17	0.02	0.01	0.52	0.94
1977	9	0.01	0.01	0.14	0.01	0.01	0.35	0.71
1977	10	0.22	0.26	0.66	0.11	0.23	0.47	2.01
1977	11	0.36	0.41	0.69	0.17	0.33	1.18	3.25
1977	12	4.61	5.70	5.70	0.90	3.04	13.13	31.07

Apéndice II.2. SERIES DE APORTACIONES POR MASA DE AGUA

PLAN HIDROLÓGICO DE LA DEMARCACIÓN HIDROGRÁFICA DE LAS CUENCAS MEDITERRÁNEAS ANDALUZAS

Año	Mes	Alto y Medio Guaro (0621010)	Embalse de La Viñuela (0621020)	Alcaucín-Bermuza (0621030)	Almanchares (0621040)	Rubite (0621050)	Benamargosa (0621060)	Vélez y Bajo Guaro (0621070)
1978	1	2.36	2.64	3.23	0.39	0.83	5.09	12.51
1978	2	4.62	5.51	3.83	0.67	1.79	11.47	25.26
1978	3	7.11	7.92	6.00	0.83	5.07	11.15	31.42
1978	4	2.28	2.73	2.82	0.58	1.04	3.89	11.58
1978	5	1.82	2.13	2.26	0.37	0.63	2.87	8.60
1978	6	1.00	1.19	1.26	0.19	0.33	1.76	5.02
1978	7	0.14	0.18	0.52	0.08	0.13	0.66	1.82
1978	8	0.02	0.03	0.22	0.04	0.02	0.45	0.96
1978	9	0.00	0.00	0.14	0.02	0.01	0.37	0.71
1978	10	0.23	0.28	0.20	0.04	0.12	0.29	1.08
1978	11	0.37	0.45	0.55	0.13	0.32	2.12	3.95
1978	12	0.64	0.76	1.88	0.43	0.65	3.08	8.02
1979	1	8.52	10.72	6.46	2.10	4.07	30.66	59.48
1979	2	7.71	8.85	10.14	1.98	5.61	20.08	49.25
1979	3	2.66	3.11	6.20	0.84	1.64	8.86	21.69
1979	4	2.06	2.41	5.10	0.50	0.98	6.23	15.77
1979	5	1.31	1.63	2.07	0.22	0.42	3.06	7.84
1979	6	0.34	0.44	0.76	0.08	0.19	1.13	2.95
1979	7	0.23	0.29	0.52	0.07	0.11	0.78	2.06
1979	8	0.03	0.04	0.17	0.02	0.01	0.50	0.99
1979	9	0.32	0.39	0.21	0.03	0.09	0.43	1.37
1979	10	1.65	1.97	2.50	0.57	0.88	4.57	12.43
1979	11	1.96	2.16	1.16	0.21	0.31	2.43	6.58
1979	12	1.08	1.27	0.70	0.15	0.25	1.32	3.94
1980	1	1.99	2.22	1.06	0.16	0.40	2.50	6.77
1980	2	1.27	1.40	1.07	0.14	0.26	2.37	5.57
1980	3	2.06	2.28	1.87	0.29	0.49	5.37	10.79
1980	4	1.24	1.44	0.91	0.13	0.26	2.77	5.75
1980	5	1.72	1.92	2.05	0.26	0.40	2.34	7.26
1980	6	0.28	0.34	0.39	0.05	0.09	0.64	1.72
1980	7	0.02	0.02	0.20	0.04	0.00	0.41	0.84
1980	8	0.00	0.00	0.09	0.01	0.00	0.30	0.56
1980	9	0.00	0.00	0.09	0.01	0.00	0.24	0.48
1980	10	0.02	0.02	0.17	0.04	0.03	0.23	0.63
1980	11	0.82	0.98	1.59	0.32	0.46	2.16	6.58
1980	12	0.47	0.54	0.51	0.12	0.22	0.84	2.42
1981	1	0.26	0.31	0.32	0.09	0.12	0.56	1.56
1981	2	0.17	0.21	0.18	0.07	0.12	0.47	1.20
1981	3	0.06	0.07	0.19	0.04	0.08	0.31	0.82
1981	4	1.23	1.33	1.61	0.52	1.15	3.35	9.55
1981	5	1.10	1.23	2.43	0.45	0.95	2.54	7.82
1981	6	0.06	0.08	0.59	0.09	0.10	0.78	1.83
1981	7	0.08	0.10	0.29	0.05	0.06	0.50	1.15
1981	8	0.00	0.00	0.05	0.01	0.00	0.32	0.51
1981	9	0.00	0.00	0.07	0.01	0.00	0.19	0.39
1981	10	0.00	0.00	0.14	0.01	0.00	0.16	0.41
1981	11	0.00	0.00	0.16	0.01	0.05	0.12	0.43
1981	12	2.77	3.01	1.78	0.35	0.79	3.40	10.64
1982	1	7.94	9.90	6.05	2.19	3.91	11.34	35.83
1982	2	3.81	4.59	2.98	0.47	0.88	4.39	14.02

Año	Mes	Alto y Medio Guaro (0621010)	Embalse de La Viñuela (0621020)	Alcaucín-Bermuza (0621030)	Almanchares (0621040)	Rubite (0621050)	Benamargosa (0621060)	Vélez y Bajo Guaro (0621070)
1982	3	2.15	2.97	2.27	0.44	0.94	3.86	11.34
1982	4	2.18	2.87	3.61	0.96	1.82	3.62	13.38
1982	5	1.33	1.68	1.34	0.32	0.46	2.68	6.83
1982	6	0.16	0.22	0.53	0.05	0.13	1.50	2.72
1982	7	0.01	0.01	0.27	0.03	0.02	0.61	1.18
1982	8	0.00	0.00	0.13	0.02	0.01	0.44	0.79
1982	9	0.00	0.00	0.07	0.02	0.01	0.30	0.56
1982	10	0.00	0.00	0.07	0.01	0.01	0.23	0.46
1982	11	6.18	7.32	7.03	1.07	3.18	10.76	31.85
1982	12	3.34	3.73	1.73	0.59	0.44	2.44	9.23
1983	1	1.74	2.10	0.87	0.32	0.29	1.92	5.74
1983	2	1.18	1.41	0.63	0.12	0.26	1.66	4.30
1983	3	0.48	0.57	0.55	0.12	0.17	1.62	3.21
1983	4	0.23	0.26	0.54	0.05	0.11	0.83	1.95
1983	5	0.04	0.05	0.32	0.04	0.05	0.66	1.25
1983	6	0.00	0.00	0.09	0.01	0.00	0.28	0.50
1983	7	0.00	0.00	0.08	0.01	0.00	0.20	0.40
1983	8	0.00	0.00	0.05	0.01	0.00	0.16	0.33
1983	9	0.00	0.00	0.05	0.01	0.00	0.13	0.28
1983	10	0.00	0.00	0.04	0.01	0.00	0.11	0.24
1983	11	3.75	5.22	4.23	1.54	2.13	16.94	35.57
1983	12	4.40	5.43	4.61	1.33	2.96	9.48	25.70
1984	1	1.96	2.31	1.60	0.38	0.54	3.07	8.32
1984	2	1.17	1.45	0.96	0.24	0.43	3.72	7.25
1984	3	2.58	3.07	1.90	0.44	0.68	4.80	11.47
1984	4	1.70	2.01	1.66	0.26	0.42	3.66	8.37
1984	5	3.07	3.55	2.45	0.48	0.61	5.85	13.35
1984	6	1.30	1.56	0.99	0.20	0.23	1.51	4.77
1984	7	0.02	0.02	0.19	0.05	0.01	0.57	1.07
1984	8	0.00	0.00	0.16	0.02	0.01	0.43	0.81
1984	9	0.00	0.00	0.11	0.01	0.00	0.32	0.61
1984	10	0.02	0.03	0.10	0.01	0.02	0.28	0.57
1984	11	2.85	3.21	3.63	0.58	0.84	6.46	16.54
1984	12	1.81	2.05	1.50	0.31	0.40	2.79	7.32
1985	1	2.68	2.94	1.97	0.39	0.71	4.95	11.75
1985	2	3.57	3.88	3.09	0.46	0.75	4.39	12.93
1985	3	2.11	2.42	1.56	0.28	0.42	2.05	6.99
1985	4	1.10	1.26	0.65	0.13	0.23	1.06	3.56
1985	5	0.77	0.89	0.49	0.13	0.16	0.88	2.74
1985	6	0.05	0.06	0.12	0.04	0.01	0.41	0.80
1985	7	0.00	0.00	0.09	0.01	0.00	0.35	0.59
1985	8	0.00	0.00	0.07	0.01	0.00	0.31	0.51
1985	9	0.00	0.00	0.07	0.01	0.00	0.19	0.37
1985	10	0.00	0.00	0.06	0.01	0.00	0.14	0.31
1985	11	0.12	0.16	0.47	0.13	0.07	0.91	2.30
1985	12	0.37	0.41	0.43	0.12	0.05	0.28	1.44
1986	1	0.75	0.79	0.54	0.10	0.06	0.54	2.19
1986	2	5.93	6.39	1.89	0.38	0.50	2.54	12.05
1986	3	6.22	7.42	2.82	0.42	0.86	5.22	17.23
1986	4	2.18	2.50	0.93	0.11	0.23	1.92	5.99



Apéndice II.2. SERIES DE APORTACIONES POR MASA DE AGUA

PLAN HIDROLÓGICO DE LA DEMARCACIÓN HIDROGRÁFICA DE LAS CUENCAS MEDITERRÁNEAS ANDALUZAS

Año	Mes	Alto y Medio Guaro (0621010)	Embalse de La Viñuela (0621020)	Alcaucin-Bermuza (0621030)	Almanchares (0621040)	Rubite (0621050)	Benamargosa (0621060)	Vélez y Bajo Guaro (0621070)
1986	5	0.80	0.94	0.29	0.04	0.03	1.23	2.72
1986	6	0.04	0.05	0.11	0.02	0.04	0.77	1.15
1986	7	0.02	0.02	0.08	0.01	0.00	0.41	0.67
1986	8	0.00	0.00	0.05	0.01	0.00	0.26	0.45
1986	9	0.00	0.00	0.06	0.01	0.00	0.21	0.38
1986	10	0.40	0.44	0.43	0.14	0.19	2.55	4.69
1986	11	1.58	1.81	0.64	0.16	0.29	2.74	6.01
1986	12	0.81	0.94	0.29	0.08	0.07	1.54	3.12
1987	1	5.43	6.65	3.57	0.66	1.62	13.69	30.46
1987	2	5.04	5.83	5.31	1.35	2.72	9.27	25.60
1987	3	2.80	3.37	2.14	0.39	0.77	4.71	11.79
1987	4	1.30	1.67	1.06	0.22	0.30	4.84	8.42
1987	5	0.37	0.49	0.36	0.14	0.11	2.46	3.83
1987	6	0.00	0.00	0.10	0.02	0.02	0.81	1.17
1987	7	0.00	0.00	0.07	0.02	0.01	0.48	0.76
1987	8	0.02	0.02	0.10	0.01	0.01	0.41	0.74
1987	9	0.00	0.00	0.08	0.01	0.00	0.26	0.50
1987	10	0.19	0.21	0.14	0.04	0.05	0.43	1.03
1987	11	0.29	0.33	0.38	0.08	0.09	0.56	1.68
1987	12	5.66	6.64	2.93	0.50	0.53	10.87	22.72
1988	1	5.44	6.63	2.87	0.37	0.48	9.00	20.19
1988	2	2.98	3.53	1.85	0.31	0.40	7.13	13.88
1988	3	1.70	2.11	0.91	0.15	0.21	2.93	6.66
1988	4	1.27	1.53	0.55	0.09	0.06	1.89	4.40
1988	5	0.80	0.97	0.63	0.07	0.07	1.41	3.41
1988	6	0.05	0.07	0.15	0.02	0.01	0.68	1.13
1988	7	0.01	0.01	0.09	0.02	0.01	0.43	0.72
1988	8	0.00	0.00	0.06	0.01	0.00	0.31	0.55
1988	9	0.00	0.00	0.05	0.01	0.00	0.23	0.43
1988	10	0.05	0.06	0.46	0.10	0.07	1.33	2.57
1988	11	0.34	0.39	1.01	0.57	0.19	1.56	4.22
1988	12	0.34	0.40	0.58	0.35	0.10	1.03	2.68
1989	1	1.51	1.76	0.38	0.07	0.09	1.54	4.04
1989	2	3.18	3.53	0.72	0.11	0.19	4.26	9.06
1989	3	5.49	6.46	0.84	0.08	0.14	5.42	13.11
1989	4	3.48	3.87	0.82	0.10	0.08	4.72	9.85
1989	5	2.80	3.33	0.64	0.08	0.02	3.87	8.10
1989	6	2.11	2.74	0.17	0.01	0.00	1.66	4.72
1989	7	0.00	0.00	0.08	0.01	0.00	0.78	0.99
1989	8	0.00	0.00	0.05	0.01	0.00	0.28	0.45
1989	9	0.00	0.00	0.06	0.01	0.00	0.26	0.48
1989	10	0.00	0.00	0.28	0.04	0.12	0.50	1.32
1989	11	8.18	11.24	8.66	2.34	4.30	30.52	63.82
1989	12	14.25	18.67	8.38	1.47	3.99	42.99	82.03
1990	1	5.64	6.87	3.97	0.60	2.32	14.72	30.23
1990	2	2.19	2.67	1.84	0.64	0.90	4.58	11.28
1990	3	1.17	1.54	1.33	0.30	0.53	2.82	7.05
1990	4	1.72	2.16	2.03	0.40	0.60	5.73	12.25
1990	5	1.44	1.73	2.33	0.55	0.63	2.72	8.44
1990	6	0.35	0.47	0.67	0.13	0.11	1.12	2.89

Año	Mes	Alto y Medio Guaro (0621010)	Embalse de La Viñuela (0621020)	Alcaucín-Bermuza (0621030)	Almanchares (0621040)	Rubite (0621050)	Benamargosa (0621060)	Vélez y Bajo Guaro (0621070)
1990	7	0.01	0.02	0.17	0.04	0.03	0.77	1.35
1990	8	0.03	0.04	0.07	0.02	0.01	0.57	0.99
1990	9	0.13	0.15	0.10	0.03	0.01	0.44	0.98
1990	10	0.03	0.03	0.78	0.27	1.09	0.87	3.51
1990	11	0.48	0.53	0.75	0.20	0.08	1.17	2.97
1990	12	0.38	0.42	0.64	0.17	0.12	0.89	2.46
1991	1	0.40	0.47	0.42	0.16	0.07	0.68	2.03
1991	2	1.15	1.23	0.56	0.28	0.22	2.86	5.59
1991	3	7.74	9.13	5.30	0.71	1.72	9.60	27.32
1991	4	1.39	1.64	1.50	0.15	0.34	2.53	6.44
1991	5	0.60	0.76	0.68	0.09	0.08	1.45	3.29
1991	6	0.01	0.01	0.15	0.02	0.04	0.81	1.22
1991	7	0.00	0.00	0.06	0.01	0.00	0.38	0.62
1991	8	0.00	0.00	0.07	0.01	0.00	0.25	0.47
1991	9	0.00	0.00	0.06	0.01	0.00	0.18	0.40
1991	10	1.31	1.49	0.86	0.18	0.38	2.72	6.09
1991	11	0.65	0.69	0.57	0.13	0.24	2.94	4.82
1991	12	1.95	2.18	0.86	0.24	0.34	2.60	6.42
1992	1	0.49	0.59	0.46	0.10	0.21	0.88	2.41
1992	2	0.94	1.04	0.42	0.07	0.18	1.45	3.31
1992	3	0.60	0.66	0.62	0.08	0.19	1.11	2.80
1992	4	2.59	2.80	0.76	0.10	0.24	2.90	6.92
1992	5	0.24	0.28	0.16	0.01	0.03	0.64	1.22
1992	6	0.33	0.37	0.24	0.01	0.07	0.54	1.42
1992	7	0.23	0.28	0.09	0.01	0.00	0.32	0.81
1992	8	0.06	0.08	0.05	0.01	0.00	0.18	0.42
1992	9	0.00	0.00	0.04	0.01	0.00	0.15	0.29
1992	10	0.39	0.46	0.72	0.28	0.18	0.98	3.16
1992	11	0.24	0.27	0.31	0.10	0.07	0.37	1.26
1992	12	0.20	0.24	0.18	0.04	0.07	0.34	0.99
1993	1	0.14	0.17	0.13	0.02	0.06	0.29	0.78
1993	2	0.16	0.19	0.33	0.07	0.10	0.47	1.34
1993	3	0.76	0.83	0.54	0.15	0.13	2.19	4.04
1993	4	0.23	0.25	0.28	0.21	0.04	0.68	1.67
1993	5	0.48	0.53	1.01	0.23	0.12	0.77	2.79
1993	6	0.11	0.13	0.23	0.03	0.00	0.32	0.83
1993	7	0.11	0.14	0.10	0.01	0.00	0.24	0.59
1993	8	0.05	0.06	0.07	0.03	0.00	0.16	0.41
1993	9	0.00	0.00	0.06	0.04	0.00	0.11	0.28
1993	10	0.23	0.30	0.48	0.20	0.08	2.45	4.28
1993	11	2.34	2.82	2.06	0.48	0.95	3.61	10.77
1993	12	0.32	0.38	0.53	0.13	0.17	0.89	2.32
1994	1	1.14	1.25	0.81	0.17	0.43	1.50	4.54
1994	2	1.91	2.09	0.86	0.20	0.17	4.12	8.33
1994	3	2.14	2.47	1.63	0.19	0.40	2.81	7.74
1994	4	0.59	0.68	0.59	0.17	0.08	1.45	3.19
1994	5	0.39	0.48	0.32	0.05	0.03	1.00	2.07
1994	6	0.09	0.12	0.11	0.03	0.00	0.40	0.81
1994	7	0.13	0.17	0.05	0.01	0.00	0.26	0.64
1994	8	0.05	0.07	0.04	0.01	0.00	0.20	0.45

Año	Mes	Alto y Medio Guaro (0621010)	Embalse de La Viñuela (0621020)	Alcaucín-Bermuza (0621030)	Almanchares (0621040)	Rubite (0621050)	Benamargosa (0621060)	Vélez y Bajo Guaro (0621070)
1994	9	0.07	0.10	0.03	0.01	0.00	0.17	0.42
1994	10	0.16	0.19	0.06	0.01	0.00	0.20	0.60
1994	11	0.46	0.53	0.24	0.05	0.04	0.34	1.37
1994	12	0.19	0.24	0.05	0.03	0.01	0.17	0.59
1995	1	0.25	0.31	0.06	0.02	0.01	0.14	0.63
1995	2	0.21	0.26	0.05	0.02	0.00	0.12	0.53
1995	3	0.31	0.36	0.07	0.03	0.03	0.27	0.90
1995	4	0.00	0.00	0.04	0.02	0.01	0.13	0.28
1995	5	0.06	0.07	0.03	0.01	0.00	0.11	0.30
1995	6	0.18	0.23	0.03	0.01	0.00	0.10	0.44
1995	7	0.06	0.08	0.03	0.01	0.00	0.10	0.28
1995	8	0.17	0.23	0.03	0.01	0.00	0.09	0.42
1995	9	0.15	0.20	0.02	0.00	0.00	0.08	0.37
1995	10	0.21	0.28	0.02	0.00	0.00	0.08	0.45
1995	11	0.49	0.54	0.06	0.01	0.03	0.76	1.67
1995	12	6.54	8.31	0.86	0.36	0.29	8.11	20.71
1996	1	23.67	25.49	10.73	1.52	6.92	55.13	109.68
1996	2	5.12	5.53	8.31	1.21	3.44	18.03	37.39
1996	3	3.49	4.11	3.02	0.42	1.27	8.75	18.39
1996	4	1.28	1.55	1.77	0.40	0.55	3.21	8.03
1996	5	5.48	6.93	2.20	0.35	2.18	13.72	26.58
1996	6	1.17	1.47	0.84	0.12	0.50	2.29	5.71
1996	7	0.84	1.13	0.38	0.06	0.16	1.28	3.42
1996	8	1.32	1.76	0.23	0.05	0.05	0.96	3.39
1996	9	0.79	0.92	0.30	0.05	0.12	1.00	2.67
1996	10	1.11	1.33	0.25	0.08	0.11	0.53	2.53
1996	11	2.13	2.58	2.14	2.38	2.55	5.05	16.85
1996	12	15.23	17.86	12.90	3.14	12.40	52.55	108.00
1997	1	13.17	15.75	14.57	1.88	24.12	53.07	118.14
1997	2	2.72	3.05	5.52	0.70	3.69	7.17	20.93
1997	3	1.58	1.89	2.73	0.35	0.86	3.59	10.08
1997	4	1.11	1.36	1.55	0.22	0.52	4.18	8.36
1997	5	0.97	1.17	0.72	0.05	0.45	2.75	5.71
1997	6	0.53	0.65	0.70	0.07	0.21	1.48	3.53
1997	7	0.00	0.00	0.18	0.05	0.02	0.69	1.30
1997	8	0.00	0.00	0.10	0.04	0.02	0.47	0.93
1997	9	0.33	0.38	0.37	0.04	0.19	1.60	3.01
1997	10	0.60	0.72	0.41	0.09	0.30	0.68	2.49
1997	11	1.80	2.09	0.65	0.27	0.43	2.05	6.52
1997	12	8.60	9.50	5.48	1.38	5.40	20.85	47.24
1998	1	2.68	2.79	3.04	1.15	1.36	10.72	21.03
1998	2	6.11	6.95	9.20	2.07	7.77	37.78	67.42
1998	3	2.11	2.47	2.38	0.47	0.81	4.09	10.90
1998	4	0.99	1.27	1.54	0.25	0.51	2.24	6.36
1998	5	0.97	1.26	1.09	0.17	0.52	2.14	5.68
1998	6	0.41	0.54	0.49	0.11	0.21	1.15	2.91
1998	7	0.00	0.00	0.17	0.07	0.02	0.59	1.17
1998	8	0.42	0.58	0.13	0.04	0.01	0.50	1.55
1998	9	0.19	0.22	0.11	0.04	0.07	0.46	1.15
1998	10	0.00	0.00	0.11	0.05	0.05	0.27	0.70

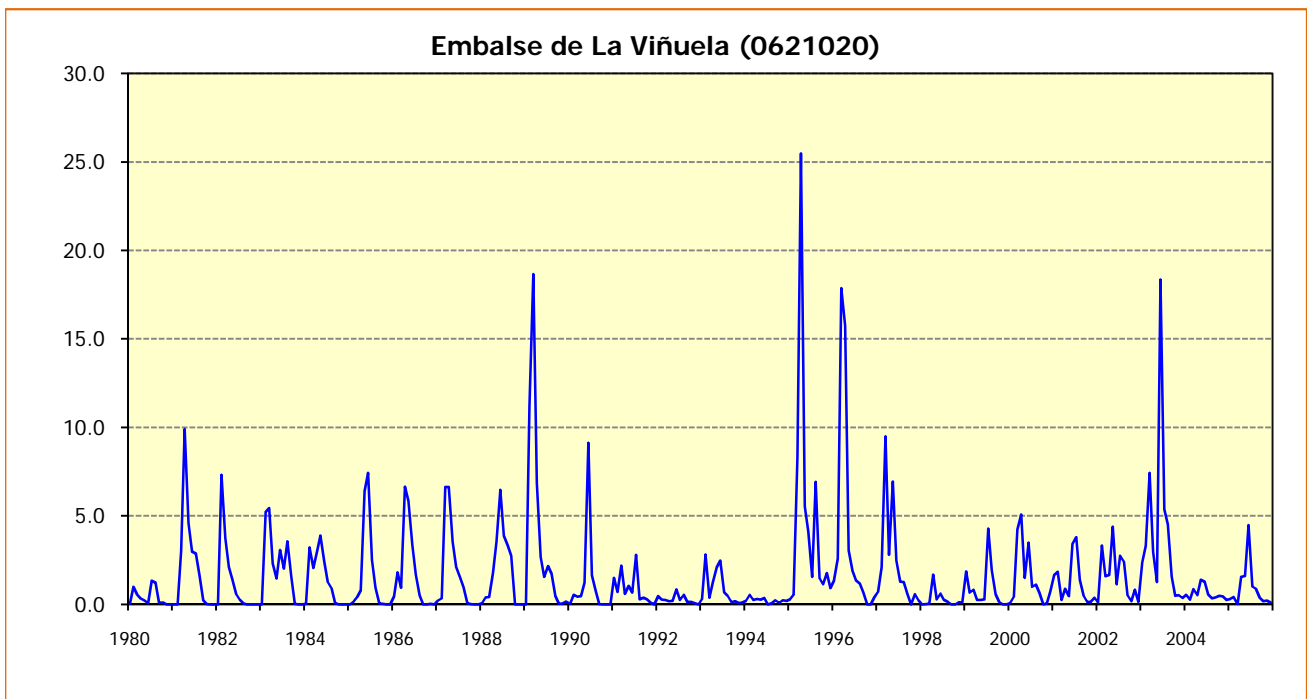
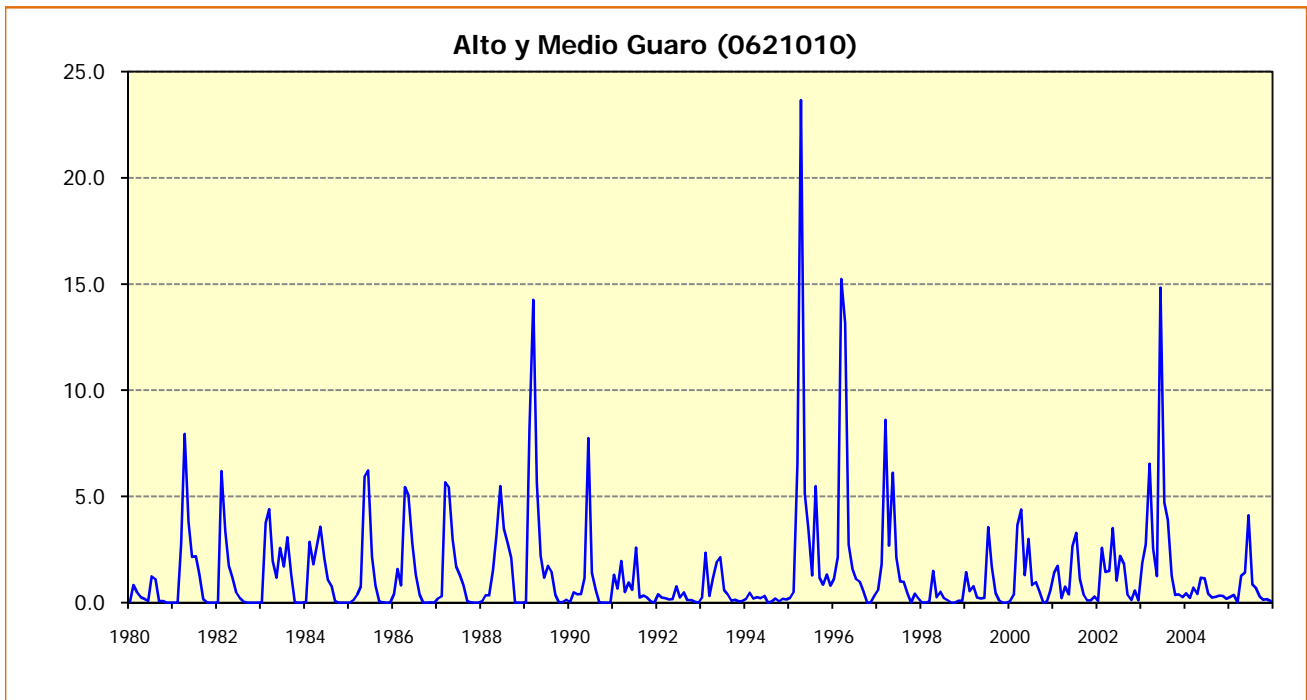
Año	Mes	Alto y Medio Guaro (0621010)	Embalse de La Viñuela (0621020)	Alcaucín-Bermuza (0621030)	Almanchares (0621040)	Rubite (0621050)	Benamargosa (0621060)	Vélez y Bajo Guaro (0621070)
1998	11	0.00	0.00	0.13	0.09	0.08	0.26	0.75
1998	12	0.04	0.05	0.20	0.08	0.07	0.83	1.75
1999	1	1.49	1.67	9.43	2.90	4.85	30.89	50.28
1999	2	0.25	0.28	0.26	0.14	0.10	1.03	2.10
1999	3	0.50	0.60	0.91	0.20	0.30	2.35	4.80
1999	4	0.20	0.25	0.23	0.11	0.07	1.14	2.01
1999	5	0.09	0.13	0.09	0.04	0.01	0.41	0.86
1999	6	0.00	0.00	0.04	0.01	0.02	0.29	0.52
1999	7	0.00	0.00	0.04	0.01	0.00	0.21	0.41
1999	8	0.08	0.11	0.05	0.01	0.01	0.22	0.53
1999	9	0.08	0.09	0.04	0.01	0.02	0.19	0.47
1999	10	1.43	1.85	1.50	0.13	0.15	1.81	6.69
1999	11	0.54	0.66	0.72	0.14	0.11	0.80	3.06
1999	12	0.76	0.82	0.15	0.08	0.12	0.37	1.77
2000	1	0.23	0.24	0.50	0.08	0.21	1.06	2.30
2000	2	0.19	0.25	0.29	0.06	0.13	0.53	1.42
2000	3	0.23	0.29	0.12	0.03	0.14	0.41	1.14
2000	4	3.55	4.27	1.46	0.25	0.86	7.50	15.90
2000	5	1.69	1.94	1.09	0.14	0.36	2.28	6.10
2000	6	0.45	0.57	0.23	0.04	0.06	0.69	1.81
2000	7	0.10	0.14	0.12	0.02	0.02	0.45	0.93
2000	8	0.00	0.00	0.04	0.01	0.01	0.26	0.47
2000	9	0.00	0.00	0.03	0.01	0.00	0.21	0.39
2000	10	0.05	0.06	0.08	0.02	0.04	0.34	0.84
2000	11	0.37	0.43	0.12	0.01	0.03	0.36	1.11
2000	12	3.64	4.23	1.53	0.42	1.03	9.50	18.98
2001	1	4.38	5.07	2.33	0.30	1.14	6.66	16.65
2001	2	1.29	1.49	1.14	0.29	0.44	2.45	6.17
2001	3	2.99	3.49	2.41	0.30	1.29	8.68	16.77
2001	4	0.82	0.99	0.92	0.14	0.30	1.38	4.03
2001	5	0.96	1.11	0.29	0.03	0.15	1.84	3.69
2001	6	0.52	0.64	0.18	0.04	0.07	0.68	1.82
2001	7	0.00	0.00	0.07	0.02	0.01	0.36	0.64
2001	8	0.03	0.04	0.06	0.02	0.01	0.32	0.62
2001	9	0.57	0.73	0.21	0.11	0.07	1.98	4.02
2001	10	1.41	1.65	0.94	0.28	0.49	2.22	6.28
2001	11	1.72	1.84	2.51	0.44	0.88	7.16	13.15
2001	12	0.21	0.24	0.18	0.05	0.08	0.91	1.73
2002	1	0.75	0.87	0.55	0.09	0.22	0.90	2.85
2002	2	0.38	0.47	0.20	0.31	0.09	0.51	1.76
2002	3	2.64	3.40	1.37	0.35	1.57	6.76	15.41
2002	4	3.28	3.79	1.94	0.23	1.01	5.50	13.26
2002	5	1.13	1.39	0.56	0.10	0.21	1.21	3.78
2002	6	0.36	0.49	0.23	0.05	0.09	0.78	1.88
2002	7	0.10	0.14	0.15	0.04	0.04	0.57	1.15
2002	8	0.10	0.14	0.12	0.04	0.01	0.44	0.92
2002	9	0.27	0.38	0.10	0.03	0.06	0.37	1.09
2002	10	0.07	0.09	0.08	0.03	0.05	0.25	0.63
2002	11	2.57	3.33	0.89	0.34	0.79	6.11	17.00
2002	12	1.45	1.58	1.46	0.31	0.71	3.92	9.01

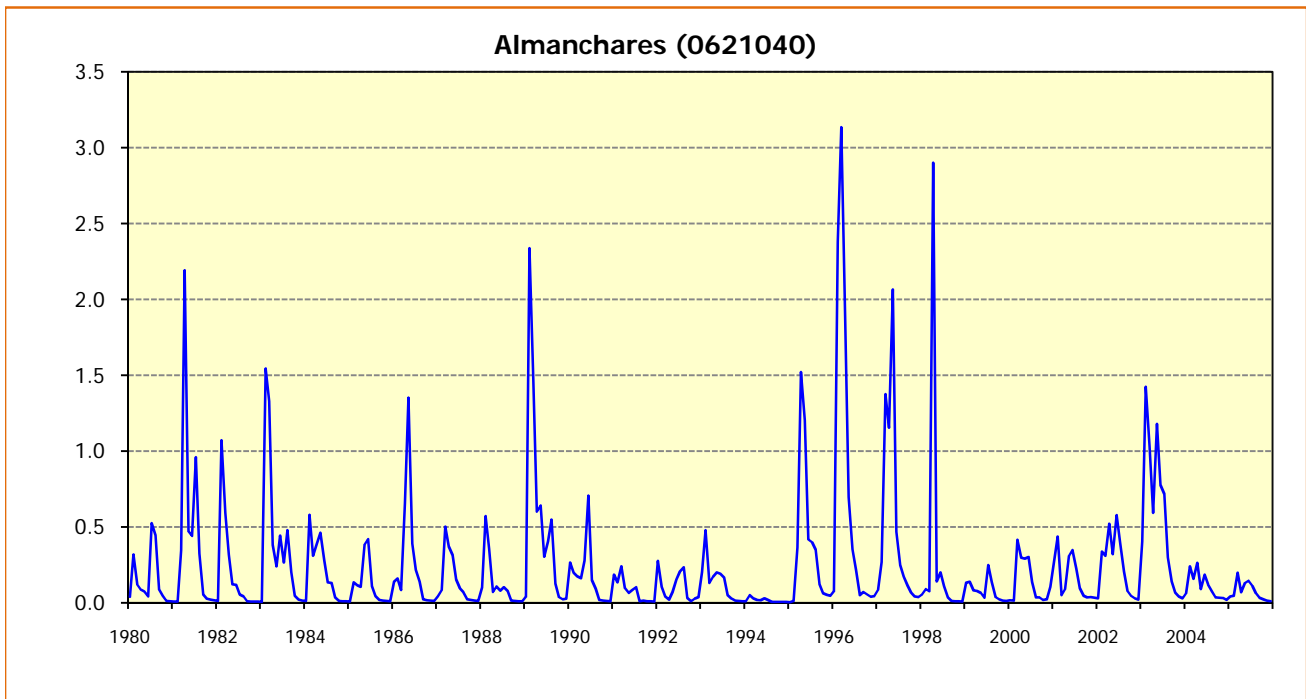
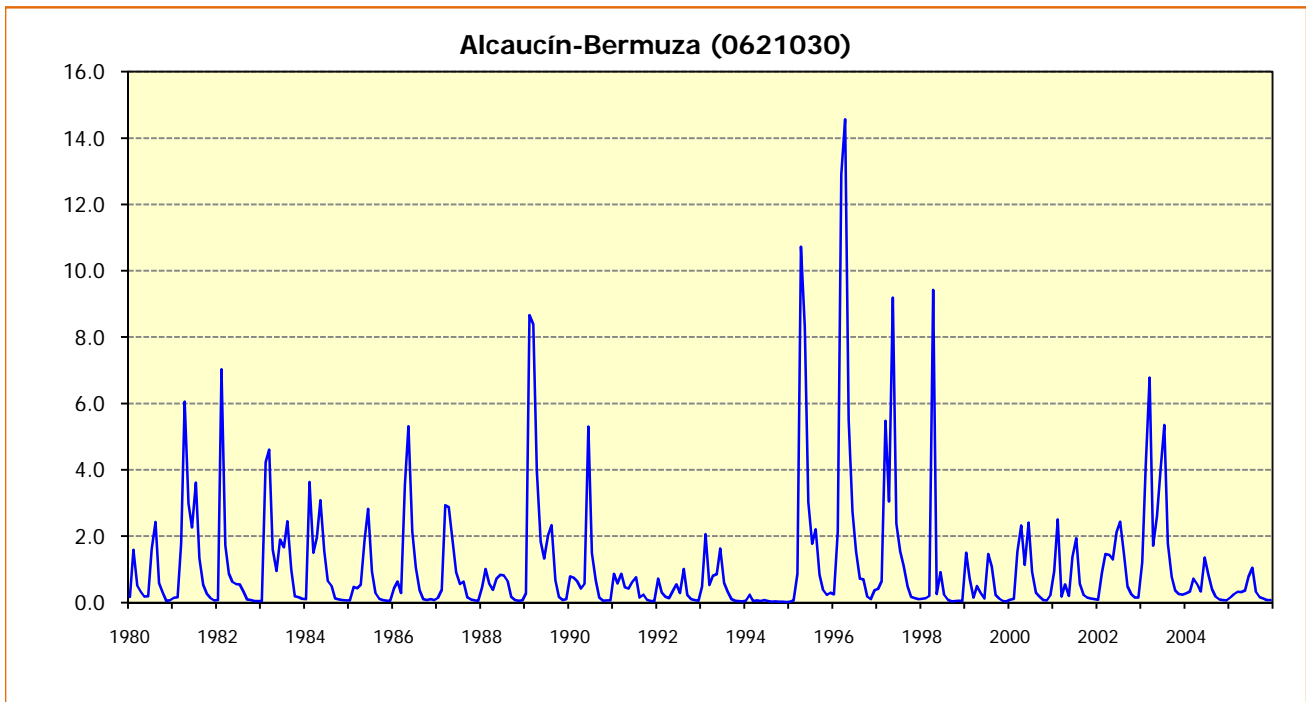


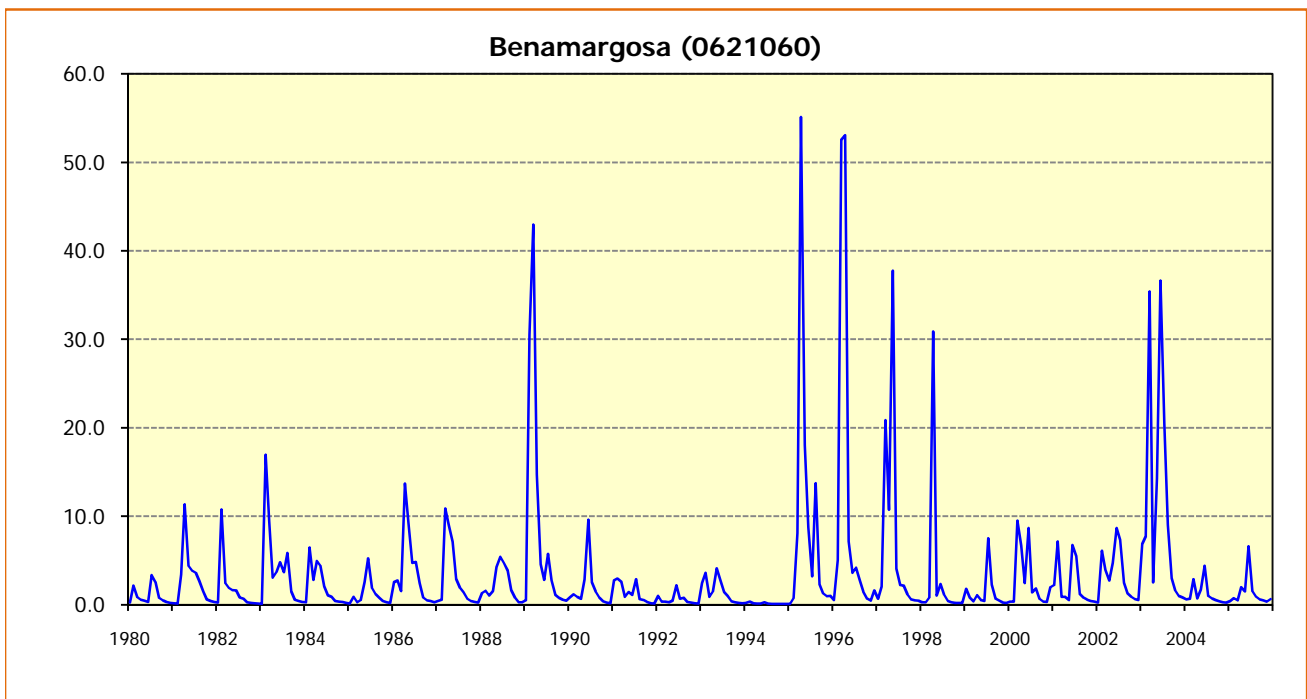
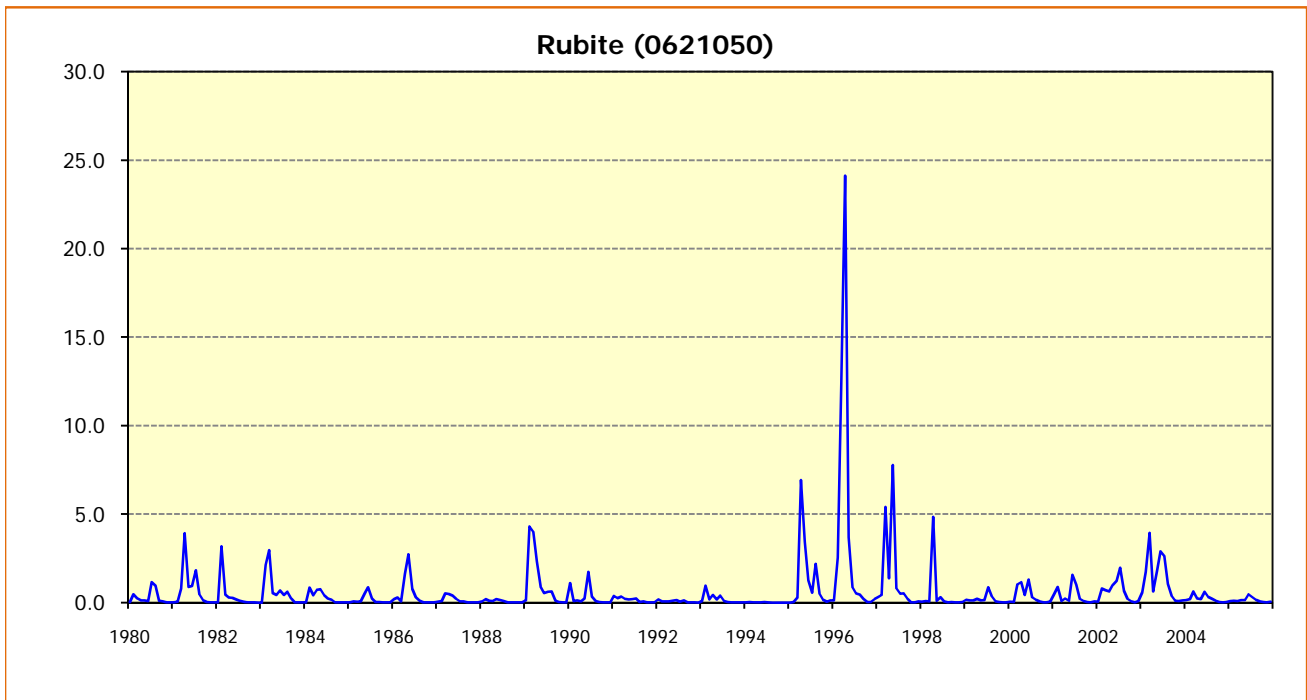
Apéndice II.2. SERIES DE APORTACIONES POR MASA DE AGUA

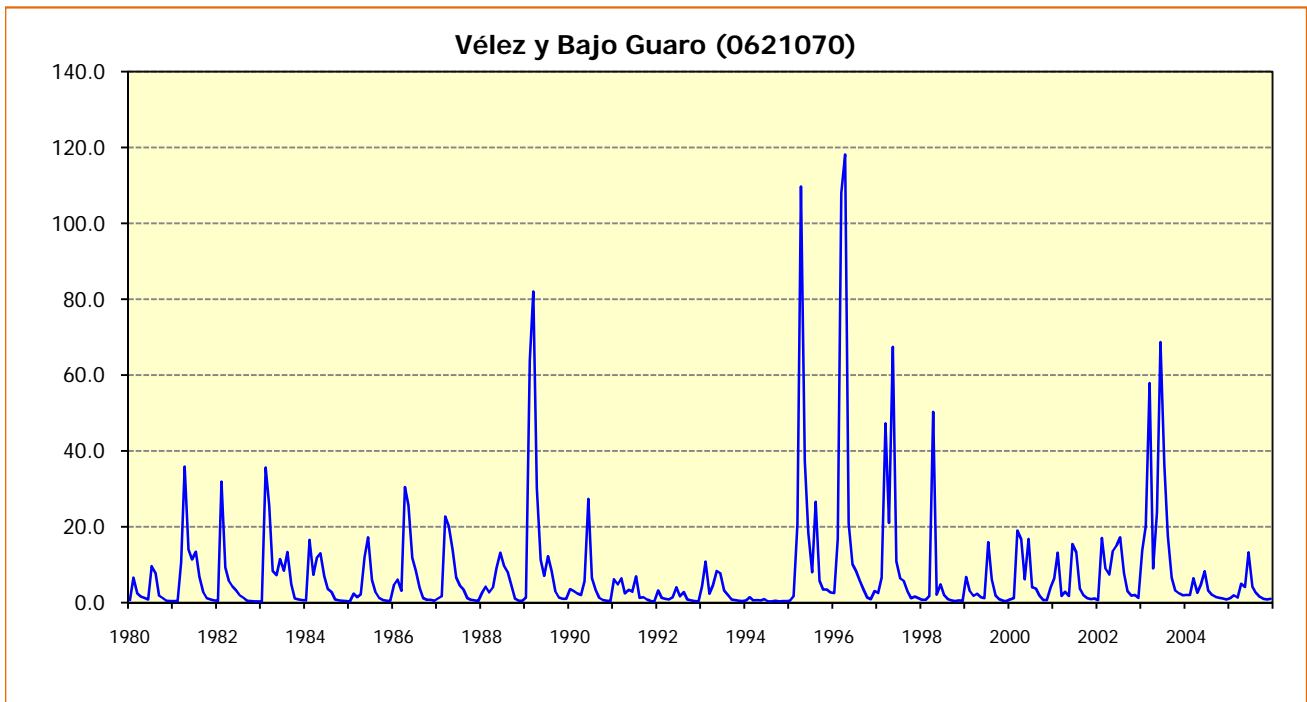
PLAN HIDROLÓGICO DE LA DEMARCACIÓN HIDROGRÁFICA DE LAS CUENCAS MEDITERRÁNEAS ANDALUZAS

Año	Mes	Alto y Medio Guaro (0621010)	Embalse de La Viñuela (0621020)	Alcaucín-Bermuza (0621030)	Almanchares (0621040)	Rubite (0621050)	Benamargosa (0621060)	Vélez y Bajo Guaro (0621070)
2003	1	1.48	1.66	1.43	0.52	0.62	2.73	7.42
2003	2	3.51	4.38	1.30	0.32	0.98	4.74	13.60
2003	3	1.03	1.13	2.13	0.58	1.22	8.65	15.05
2003	4	2.20	2.73	2.44	0.39	1.96	7.33	17.17
2003	5	1.82	2.39	1.45	0.21	0.66	2.50	7.78
2003	6	0.37	0.52	0.49	0.08	0.21	1.28	3.04
2003	7	0.12	0.17	0.25	0.05	0.07	0.90	1.83
2003	8	0.57	0.82	0.15	0.03	0.02	0.63	1.98
2003	9	0.10	0.14	0.16	0.02	0.09	0.54	1.23
2003	10	1.86	2.35	1.21	0.40	0.57	6.86	13.70
2003	11	2.73	3.30	4.15	1.42	1.72	7.72	20.12
2003	12	6.54	7.44	6.78	1.03	3.93	35.40	57.85
2004	1	2.53	2.96	1.71	0.59	0.63	2.51	9.02
2004	2	1.25	1.26	2.59	1.18	1.77	14.28	23.82
2004	3	14.83	18.35	3.97	0.78	2.88	36.63	68.69
2004	4	4.71	5.36	5.35	0.72	2.62	20.46	36.35
2004	5	3.88	4.52	1.78	0.30	1.06	9.04	17.54
2004	6	1.26	1.57	0.77	0.14	0.37	2.97	6.52
2004	7	0.35	0.48	0.36	0.07	0.10	1.62	3.21
2004	8	0.38	0.52	0.25	0.04	0.08	1.01	2.39
2004	9	0.25	0.35	0.24	0.03	0.11	0.80	1.94
2004	10	0.43	0.53	0.27	0.06	0.14	0.61	1.97
2004	11	0.22	0.27	0.33	0.24	0.19	0.69	2.03
2004	12	0.70	0.86	0.72	0.16	0.62	2.88	6.37
2005	1	0.41	0.52	0.54	0.26	0.23	0.71	2.59
2005	2	1.17	1.38	0.33	0.09	0.18	1.68	4.66
2005	3	1.14	1.28	1.36	0.18	0.60	4.39	8.26
2005	4	0.42	0.55	0.86	0.12	0.32	0.98	3.16
2005	5	0.24	0.34	0.40	0.08	0.21	0.72	2.01
2005	6	0.26	0.38	0.18	0.04	0.10	0.53	1.47
2005	7	0.33	0.48	0.10	0.03	0.03	0.38	1.22
2005	8	0.30	0.45	0.07	0.03	0.02	0.28	1.03
2005	9	0.17	0.24	0.07	0.02	0.04	0.25	0.78
2005	10	0.26	0.31	0.15	0.04	0.09	0.42	1.17
2005	11	0.36	0.42	0.25	0.04	0.10	0.75	1.92
2005	12	0.01	0.02	0.32	0.20	0.09	0.51	1.29
2006	1	1.27	1.55	0.32	0.07	0.13	1.97	4.95
2006	2	1.41	1.60	0.36	0.13	0.14	1.52	4.06
2006	3	4.10	4.48	0.78	0.14	0.46	6.59	13.26
2006	4	0.86	1.01	1.05	0.11	0.30	1.56	4.31
2006	5	0.70	0.87	0.32	0.06	0.15	0.92	2.56
2006	6	0.29	0.37	0.16	0.03	0.07	0.61	1.45
2006	7	0.12	0.16	0.12	0.02	0.03	0.48	0.99
2006	8	0.16	0.22	0.08	0.01	0.01	0.33	0.79
2006	9	0.07	0.09	0.07	0.01	0.05	0.64	1.01
<b>Media Anual 1940/41-2005/06</b>		<b>20.76</b>	<b>24.52</b>	<b>18.88</b>	<b>3.77</b>	<b>8.24</b>	<b>47.94</b>	<b>111.77</b>
<b>Media Anual 1980/81-2005/06</b>		<b>16.97</b>	<b>20.16</b>	<b>13.45</b>	<b>2.94</b>	<b>7.09</b>	<b>41.90</b>	<b>93.44</b>









2.1.2. SUBSISTEMA II-2. Polje de Zafarraya

Año	Mes	La Madre (0622010Z)	Año	Mes	La Madre (0622010Z)	Año	Mes	La Madre (0622010Z)
1940	10	1.85	1944	10	0.97	1948	10	1.03
1940	11	2.23	1944	11	1.21	1948	11	0.91
1940	12	1.76	1944	12	1.33	1948	12	1.15
1941	1	10.88	1945	1	1.85	1949	1	1.35
1941	2	12.67	1945	2	1.54	1949	2	1.29
1941	3	6.99	1945	3	1.36	1949	3	1.19
1941	4	7.73	1945	4	1.10	1949	4	1.21
1941	5	6.18	1945	5	0.86	1949	5	1.06
1941	6	4.76	1945	6	0.69	1949	6	0.82
1941	7	3.68	1945	7	0.56	1949	7	0.65
1941	8	2.84	1945	8	0.46	1949	8	0.54
1941	9	2.33	1945	9	0.37	1949	9	1.21
1941	10	1.93	1945	10	0.37	1949	10	0.96
1941	11	1.90	1945	11	0.67	1949	11	1.11
1941	12	1.74	1945	12	2.07	1949	12	1.32
1942	1	2.06	1946	1	2.24	1950	1	1.37
1942	2	2.17	1946	2	2.14	1950	2	1.54
1942	3	5.42	1946	3	3.18	1950	3	1.53
1942	4	4.85	1946	4	4.16	1950	4	1.36
1942	5	3.39	1946	5	3.79	1950	5	1.15
1942	6	2.56	1946	6	3.00	1950	6	0.91
1942	7	1.95	1946	7	2.33	1950	7	0.72
1942	8	1.52	1946	8	1.82	1950	8	0.57
1942	9	1.29	1946	9	1.43	1950	9	0.73
1942	10	2.49	1946	10	1.17	1950	10	0.78
1942	11	3.26	1946	11	1.56	1950	11	0.74
1942	12	3.81	1946	12	1.70	1950	12	1.00
1943	1	3.73	1947	1	2.53	1951	1	1.83
1943	2	3.08	1947	2	7.74	1951	2	3.23
1943	3	4.78	1947	3	6.92	1951	3	4.05
1943	4	3.50	1947	4	4.72	1951	4	3.43
1943	5	2.81	1947	5	3.66	1951	5	2.81
1943	6	2.18	1947	6	2.85	1951	6	2.23
1943	7	1.69	1947	7	2.22	1951	7	1.73
1943	8	1.34	1947	8	1.75	1951	8	1.36
1943	9	1.17	1947	9	1.39	1951	9	1.46
1943	10	1.02	1947	10	1.38	1951	10	1.36
1943	11	0.89	1947	11	1.36	1951	11	3.87
1943	12	4.79	1947	12	2.46	1951	12	2.89
1944	1	3.01	1948	1	3.49	1952	1	2.91
1944	2	3.43	1948	2	3.74	1952	2	2.50
1944	3	3.00	1948	3	3.06	1952	3	3.23
1944	4	2.79	1948	4	2.85	1952	4	2.55
1944	5	2.34	1948	5	2.77	1952	5	2.66
1944	6	1.90	1948	6	2.34	1952	6	2.24
1944	7	1.49	1948	7	1.82	1952	7	1.74
1944	8	1.18	1948	8	1.43	1952	8	1.44
1944	9	1.01	1948	9	1.13	1952	9	1.15

Apéndice II.2. SERIES DE APORTACIONES POR MASA DE AGUA

PLAN HIDROLÓGICO DE LA DEMARCACIÓN HIDROGRÁFICA DE LAS CUENCAS MEDITERRÁNEAS ANDALUZAS

Año	Mes	La Madre (0622010Z)	Año	Mes	La Madre (0622010Z)	Año	Mes	La Madre (0622010Z)
1952	10	1.09	1956	12	1.44	1961	2	2.68
1952	11	1.30	1957	1	1.49	1961	3	2.16
1952	12	1.91	1957	2	1.47	1961	4	1.80
1953	1	2.07	1957	3	1.35	1961	5	2.26
1953	2	2.13	1957	4	2.12	1961	6	1.67
1953	3	2.28	1957	5	2.80	1961	7	1.29
1953	4	1.89	1957	6	2.21	1961	8	1.02
1953	5	1.46	1957	7	1.68	1961	9	0.83
1953	6	1.12	1957	8	1.30	1961	10	0.71
1953	7	0.88	1957	9	1.04	1961	11	5.34
1953	8	0.70	1957	10	1.16	1961	12	8.37
1953	9	0.57	1957	11	1.86	1962	1	4.87
1953	10	0.82	1957	12	2.13	1962	2	3.96
1953	11	0.96	1958	1	2.24	1962	3	9.67
1953	12	1.48	1958	2	2.05	1962	4	5.06
1954	1	1.42	1958	3	2.79	1962	5	4.11
1954	2	1.43	1958	4	2.46	1962	6	3.22
1954	3	3.13	1958	5	2.04	1962	7	2.49
1954	4	2.80	1958	6	1.59	1962	8	1.95
1954	5	2.38	1958	7	1.25	1962	9	1.54
1954	6	1.82	1958	8	0.99	1962	10	2.53
1954	7	1.41	1958	9	0.79	1962	11	3.53
1954	8	1.11	1958	10	0.70	1962	12	8.05
1954	9	0.88	1958	11	0.65	1963	1	16.56
1954	10	0.71	1958	12	12.95	1963	2	13.85
1954	11	1.00	1959	1	4.87	1963	3	7.83
1954	12	1.53	1959	2	3.97	1963	4	6.44
1955	1	5.78	1959	3	3.54	1963	5	5.15
1955	2	8.84	1959	4	2.75	1963	6	4.07
1955	3	5.63	1959	5	3.02	1963	7	3.18
1955	4	4.30	1959	6	2.39	1963	8	2.48
1955	5	3.37	1959	7	1.84	1963	9	2.25
1955	6	2.59	1959	8	1.43	1963	10	1.85
1955	7	2.01	1959	9	1.17	1963	11	5.44
1955	8	1.58	1959	10	1.23	1963	12	12.95
1955	9	1.25	1959	11	1.44	1964	1	5.82
1955	10	3.13	1959	12	2.73	1964	2	6.77
1955	11	2.85	1960	1	3.30	1964	3	6.98
1955	12	2.93	1960	2	6.07	1964	4	5.07
1956	1	3.36	1960	3	11.64	1964	5	3.97
1956	2	3.09	1960	4	5.72	1964	6	3.11
1956	3	5.52	1960	5	4.51	1964	7	2.44
1956	4	5.95	1960	6	3.55	1964	8	1.91
1956	5	4.33	1960	7	2.78	1964	9	1.50
1956	6	3.30	1960	8	2.16	1964	10	1.19
1956	7	2.65	1960	9	1.70	1964	11	1.38
1956	8	2.11	1960	10	4.50	1964	12	2.12
1956	9	1.70	1960	11	3.35	1965	1	3.05
1956	10	1.38	1960	12	3.47	1965	2	2.97
1956	11	1.51	1961	1	3.23	1965	3	3.23

Año	Mes	La Madre (0622010Z)	Año	Mes	La Madre (0622010Z)	Año	Mes	La Madre (0622010Z)
1965	4	2.41	1969	6	3.32	1973	8	1.19
1965	5	1.85	1969	7	2.57	1973	9	0.94
1965	6	1.42	1969	8	2.04	1973	10	0.93
1965	7	1.11	1969	9	2.40	1973	11	0.91
1965	8	0.87	1969	10	3.84	1973	12	3.87
1965	9	1.21	1969	11	5.07	1974	1	2.15
1965	10	1.57	1969	12	4.42	1974	2	2.32
1965	11	2.22	1970	1	14.23	1974	3	2.15
1965	12	2.60	1970	2	6.31	1974	4	2.90
1966	1	3.42	1970	3	5.75	1974	5	2.14
1966	2	6.44	1970	4	4.59	1974	6	1.67
1966	3	4.04	1970	5	3.63	1974	7	1.31
1966	4	3.42	1970	6	3.16	1974	8	1.02
1966	5	2.65	1970	7	2.43	1974	9	0.80
1966	6	2.07	1970	8	1.88	1974	10	0.73
1966	7	1.63	1970	9	1.47	1974	11	0.67
1966	8	1.29	1970	10	1.16	1974	12	0.55
1966	9	1.08	1970	11	1.11	1975	1	0.71
1966	10	1.38	1970	12	1.54	1975	2	1.18
1966	11	1.40	1971	1	3.01	1975	3	3.04
1966	12	1.15	1971	2	2.46	1975	4	2.54
1967	1	1.13	1971	3	2.61	1975	5	2.29
1967	2	2.35	1971	4	7.52	1975	6	1.78
1967	3	1.84	1971	5	4.82	1975	7	1.37
1967	4	1.49	1971	6	3.57	1975	8	1.07
1967	5	1.21	1971	7	2.69	1975	9	0.85
1967	6	1.25	1971	8	2.07	1975	10	0.66
1967	7	0.99	1971	9	1.61	1975	11	0.55
1967	8	0.76	1971	10	1.26	1975	12	1.51
1967	9	0.59	1971	11	1.09	1976	1	1.50
1967	10	0.56	1971	12	1.30	1976	2	2.16
1967	11	2.94	1972	1	2.22	1976	3	1.90
1967	12	1.96	1972	2	2.74	1976	4	3.84
1968	1	1.49	1972	3	4.81	1976	5	2.58
1968	2	7.74	1972	4	2.93	1976	6	1.98
1968	3	3.59	1972	5	2.33	1976	7	1.49
1968	4	3.46	1972	6	1.82	1976	8	1.14
1968	5	2.73	1972	7	1.38	1976	9	0.90
1968	6	2.10	1972	8	1.07	1976	10	1.87
1968	7	1.63	1972	9	0.97	1976	11	1.56
1968	8	1.27	1972	10	2.79	1976	12	8.53
1968	9	1.00	1972	11	2.64	1977	1	8.47
1968	10	0.82	1972	12	2.64	1977	2	6.41
1968	11	1.46	1973	1	2.91	1977	3	4.90
1968	12	2.79	1973	2	2.48	1977	4	3.72
1969	1	3.99	1973	3	3.00	1977	5	2.86
1969	2	9.13	1973	4	2.55	1977	6	2.22
1969	3	6.11	1973	5	2.53	1977	7	1.74
1969	4	5.08	1973	6	1.96	1977	8	1.38
1969	5	4.38	1973	7	1.51	1977	9	1.10



Apéndice II.2. SERIES DE APORTACIONES POR MASA DE AGUA

PLAN HIDROLÓGICO DE LA DEMARCACIÓN HIDROGRÁFICA DE LAS CUENCAS MEDITERRÁNEAS ANDALUZAS

Año	Mes	La Madre (0622010Z)	Año	Mes	La Madre (0622010Z)	Año	Mes	La Madre (0622010Z)
1977	10	1.20	1981	12	3.68	1986	2	3.43
1977	11	1.42	1982	1	4.29	1986	3	3.13
1977	12	3.72	1982	2	3.81	1986	4	2.79
1978	1	2.35	1982	3	3.66	1986	5	2.19
1978	2	4.79	1982	4	2.90	1986	6	1.68
1978	3	3.47	1982	5	2.24	1986	7	1.30
1978	4	3.21	1982	6	1.71	1986	8	1.03
1978	5	2.61	1982	7	1.32	1986	9	0.82
1978	6	2.10	1982	8	1.03	1986	10	1.00
1978	7	1.65	1982	9	0.81	1986	11	1.13
1978	8	1.29	1982	10	0.64	1986	12	0.99
1978	9	1.02	1982	11	4.99	1987	1	4.72
1978	10	0.83	1982	12	2.61	1987	2	4.03
1978	11	0.79	1983	1	2.03	1987	3	2.96
1978	12	1.87	1983	2	1.62	1987	4	2.27
1979	1	7.41	1983	3	1.37	1987	5	1.76
1979	2	6.67	1983	4	1.26	1987	6	1.36
1979	3	5.51	1983	5	1.00	1987	7	1.07
1979	4	4.33	1983	6	0.77	1987	8	0.89
1979	5	3.36	1983	7	0.62	1987	9	0.73
1979	6	2.61	1983	8	0.50	1987	10	0.81
1979	7	2.05	1983	9	0.40	1987	11	0.97
1979	8	1.61	1983	10	0.32	1987	12	2.43
1979	9	1.34	1983	11	4.60	1988	1	3.31
1979	10	2.74	1983	12	4.26	1988	2	2.71
1979	11	2.07	1984	1	3.11	1988	3	2.16
1979	12	1.72	1984	2	2.74	1988	4	1.88
1980	1	1.66	1984	3	3.04	1988	5	1.66
1980	2	1.58	1984	4	2.73	1988	6	1.35
1980	3	1.74	1984	5	3.03	1988	7	1.05
1980	4	1.40	1984	6	2.35	1988	8	0.83
1980	5	1.51	1984	7	1.79	1988	9	0.67
1980	6	1.29	1984	8	1.38	1988	10	1.21
1980	7	1.00	1984	9	1.08	1988	11	1.52
1980	8	0.79	1984	10	0.85	1988	12	1.24
1980	9	0.63	1984	11	4.42	1989	1	1.03
1980	10	0.70	1984	12	2.29	1989	2	1.42
1980	11	1.59	1985	1	2.73	1989	3	1.23
1980	12	1.31	1985	2	3.17	1989	4	1.44
1981	1	0.99	1985	3	2.47	1989	5	1.15
1981	2	0.77	1985	4	2.03	1989	6	0.87
1981	3	0.68	1985	5	1.68	1989	7	0.68
1981	4	2.46	1985	6	1.35	1989	8	0.54
1981	5	1.71	1985	7	1.05	1989	9	0.57
1981	6	1.34	1985	8	0.84	1989	10	0.82
1981	7	1.04	1985	9	0.68	1989	11	8.10
1981	8	0.78	1985	10	0.54	1989	12	9.87
1981	9	0.61	1985	11	1.20	1990	1	5.21
1981	10	0.49	1985	12	1.43	1990	2	3.88
1981	11	0.40	1986	1	1.70	1990	3	2.92

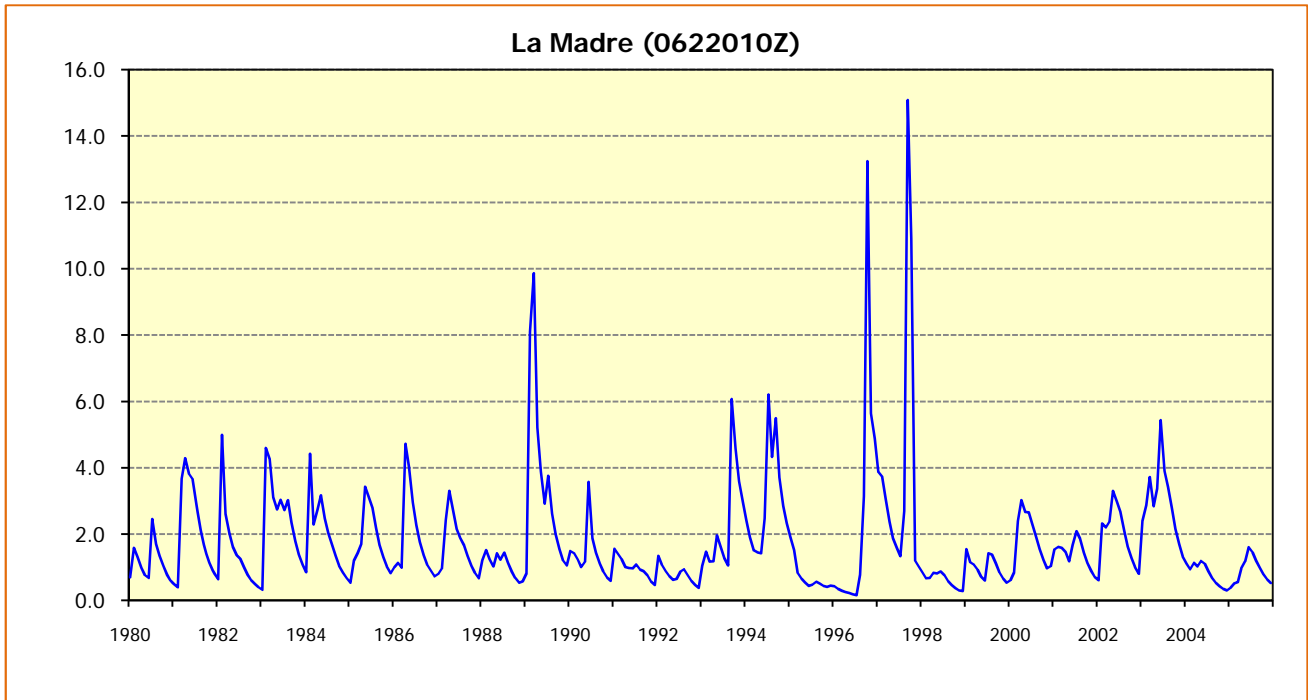
Año	Mes	La Madre (0622010Z)	Año	Mes	La Madre (0622010Z)	Año	Mes	La Madre (0622010Z)
1990	4	3.76	1994	6	0.83	1998	8	1.20
1990	5	2.62	1994	7	0.67	1998	9	1.02
1990	6	2.00	1994	8	0.54	1998	10	0.85
1990	7	1.54	1994	9	0.44	1998	11	0.67
1990	8	1.21	1994	10	0.47	1998	12	0.68
1990	9	1.06	1994	11	0.56	1999	1	0.84
1990	10	1.49	1994	12	0.50	1999	2	0.82
1990	11	1.42	1995	1	0.44	1999	3	0.88
1990	12	1.24	1995	2	0.41	1999	4	0.75
1991	1	1.01	1995	3	0.45	1999	5	0.59
1991	2	1.17	1995	4	0.43	1999	6	0.46
1991	3	3.58	1995	5	0.35	1999	7	0.37
1991	4	1.87	1995	6	0.30	1999	8	0.30
1991	5	1.44	1995	7	0.26	1999	9	0.28
1991	6	1.11	1995	8	0.23	1999	10	1.55
1991	7	0.87	1995	9	0.19	1999	11	1.15
1991	8	0.69	1995	10	0.16	1999	12	1.09
1991	9	0.60	1995	11	0.78	2000	1	0.93
1991	10	1.55	1995	12	3.14	2000	2	0.72
1991	11	1.40	1996	1	13.25	2000	3	0.60
1991	12	1.25	1996	2	5.64	2000	4	1.42
1992	1	1.01	1996	3	4.88	2000	5	1.38
1992	2	0.98	1996	4	3.88	2000	6	1.12
1992	3	0.97	1996	5	3.73	2000	7	0.85
1992	4	1.09	1996	6	3.07	2000	8	0.66
1992	5	0.93	1996	7	2.38	2000	9	0.54
1992	6	0.89	1996	8	1.87	2000	10	0.62
1992	7	0.76	1996	9	1.57	2000	11	0.84
1992	8	0.57	1996	10	1.34	2000	12	2.40
1992	9	0.47	1996	11	2.70	2001	1	3.02
1992	10	1.34	1996	12	15.08	2001	2	2.67
1992	11	1.07	1997	1	10.91	2001	3	2.66
1992	12	0.88	1997	2	6.07	2001	4	2.30
1993	1	0.74	1997	3	4.59	2001	5	1.92
1993	2	0.62	1997	4	3.59	2001	6	1.55
1993	3	0.65	1997	5	2.97	2001	7	1.22
1993	4	0.87	1997	6	2.41	2001	8	0.97
1993	5	0.94	1997	7	1.91	2001	9	1.04
1993	6	0.76	1997	8	1.51	2001	10	1.54
1993	7	0.59	1997	9	1.45	2001	11	1.62
1993	8	0.47	1997	10	1.42	2001	12	1.58
1993	9	0.38	1997	11	2.48	2002	1	1.46
1993	10	1.04	1997	12	6.21	2002	2	1.18
1993	11	1.47	1998	1	4.33	2002	3	1.67
1993	12	1.17	1998	2	5.49	2002	4	2.09
1994	1	1.18	1998	3	3.71	2002	5	1.87
1994	2	1.96	1998	4	2.85	2002	6	1.45
1994	3	1.61	1998	5	2.33	2002	7	1.13
1994	4	1.28	1998	6	1.93	2002	8	0.90
1994	5	1.05	1998	7	1.52	2002	9	0.71

Apéndice II.2. SERIES DE APORTACIONES POR MASA DE AGUA

PLAN HIDROLÓGICO DE LA DEMARCACIÓN HIDROGRÁFICA DE LAS CUENCAS MEDITERRÁNEAS ANDALUZAS

Año	Mes	La Madre (0622010Z)	Año	Mes	La Madre (0622010Z)	Año	Mes	La Madre (0622010Z)
2002	10	0.62	2004	2	3.37	2005	6	0.54
2002	11	2.32	2004	3	5.44	2005	7	0.43
2002	12	2.21	2004	4	3.90	2005	8	0.35
2003	1	2.37	2004	5	3.42	2005	9	0.30
2003	2	3.31	2004	6	2.78	2005	10	0.38
2003	3	2.98	2004	7	2.16	2005	11	0.51
2003	4	2.68	2004	8	1.69	2005	12	0.55
2003	5	2.11	2004	9	1.33	2006	1	0.97
2003	6	1.63	2004	10	1.11	2006	2	1.19
2003	7	1.28	2004	11	0.94	2006	3	1.61
2003	8	1.01	2004	12	1.14	2006	4	1.45
2003	9	0.81	2005	1	1.03	2006	5	1.20
2003	10	2.40	2005	2	1.20	2006	6	0.99
2003	11	2.87	2005	3	1.10	2006	7	0.79
2003	12	3.72	2005	4	0.88	2006	8	0.64
2004	1	2.84	2005	5	0.68	2006	9	0.53

<b>Media Anual 1940/41-2005/06</b>	<b>28.44</b>
<b>Media Anual 1980/81-2005/06</b>	<b>23.43</b>



2.1.2. SUBSISTEMA II-3. Cuencas vertientes al mar entre la desembocadura del río Vélez y el río de La Miel, incluido este último

Año	Mes	Algarrobo (0623010)	Torrox (0623020)	Chillar (0623030)
1940	10	1.57	1.39	1.10
1940	11	1.06	0.98	1.03
1940	12	0.48	0.62	0.85
1941	1	5.22	4.54	2.56
1941	2	8.27	3.33	2.69
1941	3	6.06	1.40	1.91
1941	4	5.99	2.24	1.92
1941	5	3.07	0.84	1.24
1941	6	0.62	0.51	0.76
1941	7	0.68	0.44	0.56
1941	8	0.28	0.40	0.46
1941	9	0.39	0.41	0.42
1941	10	0.36	0.38	0.42
1941	11	0.66	0.58	0.53
1941	12	0.49	0.47	0.55
1942	1	0.52	0.65	0.57
1942	2	0.63	0.74	0.67
1942	3	1.48	1.79	1.17
1942	4	2.55	2.26	1.89
1942	5	0.92	0.87	1.38
1942	6	0.43	0.69	0.92
1942	7	0.41	0.63	0.74
1942	8	0.39	0.59	0.66
1942	9	0.37	0.57	0.62
1942	10	3.24	1.33	0.86
1942	11	3.66	2.89	1.56
1942	12	3.62	1.67	1.57
1943	1	2.12	1.09	1.33
1943	2	0.55	0.71	0.95
1943	3	3.14	2.24	1.79
1943	4	2.38	0.98	1.42
1943	5	0.54	0.86	1.07
1943	6	0.48	0.73	0.84
1943	7	0.47	0.71	0.78
1943	8	0.44	0.67	0.73
1943	9	0.42	0.67	0.72
1943	10	0.43	0.73	0.76
1943	11	0.39	0.68	0.71
1943	12	4.28	6.77	4.22
1944	1	1.20	1.45	2.40
1944	2	1.57	2.77	2.21
1944	3	1.31	1.64	1.78
1944	4	0.85	1.37	1.45
1944	5	0.59	1.02	1.21
1944	6	0.55	0.88	0.98
1944	7	0.52	0.81	0.89
1944	8	0.51	0.79	0.85

Año	Mes	Algarrobo (0623010)	Torrox (0623020)	Chillar (0623030)
1944	9	0.50	0.88	0.97
1944	10	0.52	0.93	0.96
1944	11	1.05	1.44	1.22
1944	12	0.53	1.32	1.44
1945	1	1.13	1.47	1.51
1945	2	0.54	0.80	1.07
1945	3	0.47	0.95	0.94
1945	4	0.43	0.69	0.81
1945	5	0.41	0.64	0.71
1945	6	0.38	0.59	0.65
1945	7	0.37	0.58	0.63
1945	8	0.35	0.55	0.59
1945	9	0.33	0.51	0.55
1945	10	0.33	0.60	0.59
1945	11	0.34	0.73	0.70
1945	12	0.95	2.34	1.68
1946	1	0.56	1.19	1.45
1946	2	0.41	1.14	1.16
1946	3	3.21	2.13	2.02
1946	4	3.71	2.88	2.37
1946	5	4.19	2.12	2.72
1946	6	0.69	1.15	1.52
1946	7	0.67	1.06	1.24
1946	8	0.63	0.99	1.10
1946	9	0.58	0.90	0.98
1946	10	0.59	0.97	1.04
1946	11	0.72	1.76	1.58
1946	12	0.59	1.14	1.39
1947	1	1.67	3.01	2.54
1947	2	7.37	5.95	5.32
1947	3	6.26	4.11	4.74
1947	4	2.07	1.57	2.40
1947	5	0.82	1.35	1.71
1947	6	0.70	1.12	1.31
1947	7	0.68	1.06	1.18
1947	8	0.65	1.01	1.09
1947	9	0.60	0.93	1.00
1947	10	0.69	1.67	1.44
1947	11	0.81	1.71	1.69
1947	12	2.59	2.27	2.05
1948	1	3.73	4.65	4.26
1948	2	1.48	1.67	2.36
1948	3	0.87	1.28	1.74
1948	4	0.77	1.57	1.59
1948	5	1.04	1.83	2.06
1948	6	0.62	1.03	1.42
1948	7	0.61	0.95	1.13
1948	8	0.57	0.88	0.99
1948	9	0.52	0.81	0.88
1948	10	0.53	0.92	0.95



Apéndice II.2. SERIES DE APORTACIONES POR MASA DE AGUA

PLAN HIDROLÓGICO DE LA DEMARCACIÓN HIDROGRÁFICA DE LAS CUENCAS MEDITERRÁNEAS ANDALUZAS

Año	Mes	Algarrobo (0623010)	Torrox (0623020)	Chillar (0623030)
1948	11	0.49	0.78	0.89
1948	12	0.63	1.62	1.32
1949	1	0.76	1.55	1.66
1949	2	0.49	1.09	1.40
1949	3	0.50	1.14	1.30
1949	4	0.51	1.19	1.21
1949	5	0.47	0.80	1.02
1949	6	0.42	0.66	0.79
1949	7	0.41	0.63	0.71
1949	8	0.39	0.66	0.66
1949	9	0.41	0.88	0.85
1949	10	0.48	0.62	0.79
1949	11	1.05	1.23	1.08
1949	12	0.98	1.22	1.26
1950	1	0.98	1.48	1.47
1950	2	0.50	0.82	1.21
1950	3	0.46	1.21	1.14
1950	4	0.41	0.84	0.98
1950	5	0.40	0.67	0.84
1950	6	0.35	0.56	0.67
1950	7	0.34	0.53	0.60
1950	8	0.33	0.51	0.56
1950	9	0.63	0.99	0.84
1950	10	0.37	0.70	0.91
1950	11	0.32	0.53	0.71
1950	12	0.33	0.57	0.68
1951	1	0.48	0.98	1.05
1951	2	1.40	2.16	2.03
1951	3	1.80	1.91	2.34
1951	4	0.48	1.07	1.65
1951	5	0.44	0.79	1.17
1951	6	0.39	0.64	0.83
1951	7	0.38	0.60	0.69
1951	8	0.36	0.56	0.62
1951	9	0.36	0.64	0.71
1951	10	0.34	0.77	0.74
1951	11	5.15	4.58	3.69
1951	12	0.69	1.35	2.09
1952	1	0.59	1.43	1.77
1952	2	0.52	0.95	1.44
1952	3	0.66	1.16	1.28
1952	4	1.83	1.46	1.44
1952	5	1.69	1.44	1.65
1952	6	0.50	0.84	1.18
1952	7	0.48	0.76	0.92
1952	8	0.46	0.86	0.88
1952	9	0.44	0.68	0.76
1952	10	0.65	0.85	0.87
1952	11	0.56	0.72	0.86
1952	12	0.67	1.16	1.10

Año	Mes	Algarrobo (0623010)	Torrox (0623020)	Chillar (0623030)
1953	1	0.58	0.76	0.99
1953	2	0.56	0.70	0.87
1953	3	0.77	0.91	1.04
1953	4	0.77	0.72	0.93
1953	5	0.42	0.64	0.76
1953	6	0.38	0.57	0.64
1953	7	0.37	0.56	0.61
1953	8	0.35	0.53	0.58
1953	9	0.32	0.49	0.54
1953	10	0.49	0.76	0.92
1953	11	0.38	0.67	1.07
1953	12	2.77	2.33	2.15
1954	1	1.07	0.72	1.30
1954	2	0.31	0.55	0.83
1954	3	2.13	2.29	1.86
1954	4	2.08	1.77	1.76
1954	5	0.40	0.73	1.15
1954	6	0.37	0.60	0.78
1954	7	0.35	0.55	0.64
1954	8	0.33	0.51	0.57
1954	9	0.30	0.47	0.51
1954	10	0.30	0.46	0.50
1954	11	0.38	0.72	0.68
1954	12	0.60	1.26	1.26
1955	1	2.62	3.10	2.68
1955	2	5.68	3.82	3.59
1955	3	3.02	2.61	3.00
1955	4	0.68	1.39	1.94
1955	5	0.84	0.99	1.33
1955	6	0.57	0.87	1.03
1955	7	0.54	0.81	0.90
1955	8	0.50	0.76	0.83
1955	9	0.47	0.78	0.86
1955	10	1.55	1.75	1.68
1955	11	0.93	1.31	1.62
1955	12	1.45	2.15	2.21
1956	1	2.10	2.65	2.84
1956	2	1.52	1.69	1.97
1956	3	5.91	4.19	3.59
1956	4	1.82	3.57	3.10
1956	5	1.28	1.32	1.90
1956	6	0.71	1.10	1.35
1956	7	0.69	1.06	1.18
1956	8	0.65	0.97	1.07
1956	9	0.59	0.94	1.02
1956	10	0.58	0.93	1.15
1956	11	0.60	1.07	1.33
1956	12	0.54	0.98	1.60
1957	1	0.66	1.12	1.44
1957	2	0.45	0.78	1.09





Apéndice II.2. SERIES DE APORTACIONES POR MASA DE AGUA

PLAN HIDROLÓGICO DE LA DEMARCACIÓN HIDROGRÁFICA DE LAS CUENCAS MEDITERRÁNEAS ANDALUZAS

Año	Mes	Algarrobo (0623010)	Torrox (0623020)	Chillar (0623030)
1957	3	0.54	0.99	1.11
1957	4	2.05	2.27	1.50
1957	5	0.79	1.28	1.46
1957	6	0.51	0.83	1.13
1957	7	0.49	0.76	0.91
1957	8	0.46	0.71	0.80
1957	9	0.43	0.66	0.72
1957	10	0.47	0.91	1.07
1957	11	0.97	1.39	1.56
1957	12	1.81	2.78	2.54
1958	1	0.80	1.30	1.81
1958	2	0.52	0.75	1.12
1958	3	2.35	1.85	1.39
1958	4	0.46	0.98	1.18
1958	5	0.45	0.69	0.87
1958	6	0.39	0.60	0.69
1958	7	0.37	0.58	0.64
1958	8	0.35	0.55	0.60
1958	9	0.33	0.50	0.55
1958	10	0.32	0.54	0.61
1958	11	0.36	0.70	0.66
1958	12	3.69	8.36	6.45
1959	1	0.87	1.87	2.80
1959	2	0.77	1.59	1.93
1959	3	0.83	1.56	1.67
1959	4	0.59	0.87	1.21
1959	5	0.82	1.55	1.67
1959	6	0.49	0.83	1.27
1959	7	0.48	0.73	0.92
1959	8	0.43	0.67	0.77
1959	9	0.41	0.63	0.70
1959	10	0.45	0.84	0.88
1959	11	0.40	0.69	0.91
1959	12	0.58	1.01	1.14
1960	1	0.63	1.45	1.54
1960	2	3.86	2.10	2.66
1960	3	4.26	5.51	4.47
1960	4	1.75	1.48	2.55
1960	5	0.63	1.11	1.61
1960	6	0.59	0.95	1.16
1960	7	0.55	0.85	0.97
1960	8	0.52	0.79	0.87
1960	9	0.48	0.72	0.79
1960	10	1.28	2.92	2.36
1960	11	0.58	1.27	1.81
1960	12	0.60	1.53	1.70
1961	1	0.54	1.09	1.42
1961	2	0.45	0.75	0.99
1961	3	0.47	0.77	0.89
1961	4	0.45	0.78	0.85

Año	Mes	Algarrobo (0623010)	Torrox (0623020)	Chillar (0623030)
1961	5	0.53	0.82	0.99
1961	6	0.43	0.70	0.88
1961	7	0.41	0.66	0.76
1961	8	0.39	0.62	0.69
1961	9	0.36	0.58	0.64
1961	10	0.37	0.58	0.64
1961	11	1.49	3.53	2.29
1961	12	3.87	6.82	5.59
1962	1	0.78	1.79	2.71
1962	2	0.61	1.21	1.77
1962	3	2.23	5.20	3.55
1962	4	0.76	1.88	2.26
1962	5	0.70	1.32	1.76
1962	6	0.62	0.99	1.32
1962	7	0.59	0.90	1.06
1962	8	0.55	0.84	0.94
1962	9	0.51	0.77	0.84
1962	10	1.09	1.85	1.62
1962	11	0.86	1.67	1.76
1962	12	2.66	4.43	3.56
1963	1	3.94	7.80	7.29
1963	2	3.38	5.65	6.74
1963	3	2.50	3.42	4.22
1963	4	1.43	1.61	2.19
1963	5	1.64	1.79	2.20
1963	6	1.26	1.23	1.61
1963	7	0.72	1.11	1.30
1963	8	0.67	1.03	1.14
1963	9	0.70	0.98	1.07
1963	10	1.02	1.00	1.16
1963	11	2.25	2.37	2.18
1963	12	11.94	9.01	8.50
1964	1	5.86	1.98	3.18
1964	2	4.26	3.50	3.50
1964	3	3.60	3.55	3.43
1964	4	4.18	1.62	2.08
1964	5	3.40	1.20	1.52
1964	6	0.69	1.10	1.23
1964	7	0.66	1.01	1.13
1964	8	0.63	0.95	1.03
1964	9	0.57	0.87	0.94
1964	10	0.56	0.85	0.92
1964	11	1.94	1.06	1.23
1964	12	0.67	1.74	1.63
1965	1	0.83	1.44	1.63
1965	2	1.00	1.53	1.70
1965	3	2.04	2.14	1.83
1965	4	0.67	0.95	1.29
1965	5	0.51	0.80	0.98
1965	6	0.46	0.71	0.80



Apéndice II.2. SERIES DE APORTACIONES POR MASA DE AGUA

PLAN HIDROLÓGICO DE LA DEMARCACIÓN HIDROGRÁFICA DE LAS CUENCAS MEDITERRÁNEAS ANDALUZAS

Año	Mes	Algarrobo (0623010)	Torrox (0623020)	Chillar (0623030)
1965	7	0.45	0.68	0.75
1965	8	0.42	0.64	0.70
1965	9	0.59	1.01	1.05
1965	10	0.58	2.52	2.12
1965	11	0.83	2.74	2.71
1965	12	0.62	1.74	2.01
1966	1	0.64	1.51	1.77
1966	2	1.44	3.13	2.94
1966	3	0.58	1.17	1.87
1966	4	0.54	1.03	1.26
1966	5	0.52	0.85	1.02
1966	6	0.47	0.73	0.83
1966	7	0.45	0.70	0.77
1966	8	0.43	0.66	0.72
1966	9	1.72	0.78	0.73
1966	10	0.45	1.09	1.12
1966	11	0.44	0.67	0.94
1966	12	0.37	0.61	0.75
1967	1	0.42	0.66	0.72
1967	2	1.18	1.81	1.34
1967	3	0.78	1.06	1.31
1967	4	0.38	0.75	0.95
1967	5	0.37	0.62	0.79
1967	6	0.40	0.66	0.73
1967	7	0.34	0.54	0.64
1967	8	0.32	0.50	0.56
1967	9	0.30	0.46	0.50
1967	10	0.31	0.55	0.58
1967	11	1.70	2.57	1.53
1967	12	0.51	0.74	1.15
1968	1	0.36	0.60	0.81
1968	2	3.51	3.05	2.30
1968	3	2.14	1.99	2.68
1968	4	1.33	1.72	2.01
1968	5	0.52	0.92	1.36
1968	6	0.46	0.75	0.95
1968	7	0.45	0.70	0.80
1968	8	0.42	0.65	0.72
1968	9	0.39	0.59	0.64
1968	10	0.38	0.58	0.64
1968	11	1.53	1.66	1.09
1968	12	2.07	2.23	1.87
1969	1	1.73	2.14	2.19
1969	2	3.12	4.59	3.80
1969	3	4.31	2.88	3.08
1969	4	1.55	1.82	2.13
1969	5	1.63	2.13	2.23
1969	6	0.77	1.14	1.53
1969	7	0.66	1.01	1.20
1969	8	0.61	0.93	1.04

Año	Mes	Algarrobo (0623010)	Torrox (0623020)	Chillar (0623030)
1969	9	1.20	0.95	1.09
1969	10	1.52	2.01	1.99
1969	11	2.51	4.14	3.72
1969	12	1.57	1.67	2.21
1970	1	7.83	10.89	9.74
1970	2	1.03	1.56	2.72
1970	3	2.14	2.56	2.42
1970	4	1.56	1.52	1.86
1970	5	0.79	1.16	1.38
1970	6	0.83	1.04	1.16
1970	7	0.66	1.01	1.10
1970	8	0.63	0.95	1.03
1970	9	0.57	0.88	0.94
1970	10	0.57	0.86	0.92
1970	11	0.52	0.81	0.87
1970	12	0.79	1.97	1.74
1971	1	1.16	2.48	2.38
1971	2	0.75	1.09	1.58
1971	3	0.82	1.50	1.57
1971	4	6.02	7.99	7.39
1971	5	2.71	1.82	2.66
1971	6	1.25	1.26	1.66
1971	7	0.75	1.16	1.36
1971	8	0.71	1.08	1.20
1971	9	0.65	1.00	1.08
1971	10	0.65	0.99	1.06
1971	11	0.67	0.99	1.08
1971	12	1.07	1.34	1.37
1972	1	2.14	2.49	2.09
1972	2	1.67	1.28	1.63
1972	3	2.60	2.38	1.95
1972	4	0.86	0.98	1.40
1972	5	0.88	0.91	1.11
1972	6	0.53	0.82	0.93
1972	7	0.50	0.77	0.85
1972	8	0.47	0.72	0.79
1972	9	0.46	0.95	0.96
1972	10	2.39	3.28	2.81
1972	11	2.30	1.94	2.07
1972	12	0.99	1.28	1.66
1973	1	1.66	1.54	1.48
1973	2	0.99	0.83	1.12
1973	3	0.87	1.35	1.16
1973	4	0.53	0.79	1.00
1973	5	0.50	0.90	0.96
1973	6	0.44	0.68	0.78
1973	7	0.43	0.65	0.72
1973	8	0.40	0.62	0.68
1973	9	0.38	0.58	0.64
1973	10	0.40	0.89	0.86



Apéndice II.2. SERIES DE APORTACIONES POR MASA DE AGUA

PLAN HIDROLÓGICO DE LA DEMARCACIÓN HIDROGRÁFICA DE LAS CUENCAS MEDITERRÁNEAS ANDALUZAS

Año	Mes	Algarrobo (0623010)	Torrox (0623020)	Chillar (0623030)
1973	11	0.37	0.62	0.78
1973	12	2.59	2.69	2.08
1974	1	1.25	1.11	1.55
1974	2	0.90	0.81	1.12
1974	3	0.70	0.91	1.04
1974	4	1.60	1.50	1.26
1974	5	0.62	0.75	1.03
1974	6	0.44	0.71	0.81
1974	7	0.41	0.63	0.72
1974	8	0.38	0.59	0.65
1974	9	0.35	0.54	0.59
1974	10	0.37	0.57	0.61
1974	11	0.33	0.51	0.57
1974	12	0.32	0.49	0.54
1975	1	0.42	0.51	0.57
1975	2	0.46	0.48	0.56
1975	3	1.64	1.45	1.22
1975	4	0.44	0.95	1.10
1975	5	0.49	0.67	0.90
1975	6	0.32	0.52	0.68
1975	7	0.31	0.48	0.56
1975	8	0.29	0.45	0.51
1975	9	0.27	0.42	0.46
1975	10	0.26	0.40	0.44
1975	11	0.24	0.38	0.42
1975	12	0.96	1.02	0.86
1976	1	1.01	1.17	1.19
1976	2	1.32	0.94	1.15
1976	3	1.22	0.89	1.01
1976	4	4.12	3.80	2.27
1976	5	1.74	1.09	1.60
1976	6	0.51	0.75	1.03
1976	7	0.44	0.68	0.81
1976	8	0.41	0.62	0.70
1976	9	0.37	0.57	0.62
1976	10	0.89	1.11	0.99
1976	11	0.68	0.65	0.90
1976	12	4.64	5.52	3.67
1977	1	5.13	4.61	3.96
1977	2	3.48	1.54	2.30
1977	3	1.97	1.17	1.57
1977	4	0.99	1.00	1.19
1977	5	0.80	0.94	1.05
1977	6	0.64	0.88	0.95
1977	7	0.56	0.86	0.93
1977	8	0.52	0.80	0.86
1977	9	0.49	0.75	0.81
1977	10	0.66	0.87	0.92
1977	11	0.91	1.41	1.30
1977	12	1.91	3.38	2.55

Año	Mes	Algarrobo (0623010)	Torrox (0623020)	Chillar (0623030)
1978	1	1.28	1.15	1.73
1978	2	2.26	2.57	2.10
1978	3	4.88	2.56	2.97
1978	4	1.60	1.64	1.66
1978	5	1.10	1.12	1.39
1978	6	0.72	1.02	1.14
1978	7	0.59	0.92	1.02
1978	8	0.56	0.85	0.93
1978	9	0.51	0.78	0.85
1978	10	0.73	0.81	0.87
1978	11	0.68	1.31	1.18
1978	12	1.41	2.13	1.82
1979	1	2.89	5.07	3.84
1979	2	3.61	4.22	3.80
1979	3	2.61	2.18	2.63
1979	4	1.63	1.30	1.75
1979	5	0.78	1.13	1.36
1979	6	0.64	0.98	1.11
1979	7	0.63	0.96	1.05
1979	8	0.58	0.88	0.96
1979	9	0.55	1.19	1.06
1979	10	1.66	2.26	1.98
1979	11	0.70	1.00	1.45
1979	12	0.65	0.90	1.11
1980	1	0.86	1.28	1.26
1980	2	0.64	0.93	1.08
1980	3	0.99	1.15	1.23
1980	4	0.51	0.81	1.01
1980	5	0.71	1.03	1.03
1980	6	0.48	0.91	0.99
1980	7	0.47	0.74	0.87
1980	8	0.44	0.69	0.77
1980	9	0.41	0.63	0.70
1980	10	0.42	0.68	0.74
1980	11	1.22	1.85	1.47
1980	12	0.86	0.76	1.16
1981	1	0.89	0.66	0.84
1981	2	0.78	0.58	0.67
1981	3	0.47	0.61	0.68
1981	4	1.74	3.44	2.30
1981	5	0.90	0.98	1.54
1981	6	0.46	0.77	1.02
1981	7	0.45	0.71	0.84
1981	8	0.43	0.67	0.74
1981	9	0.40	0.62	0.67
1981	10	0.39	0.60	0.65
1981	11	0.35	0.55	0.59
1981	12	1.05	2.48	2.26
1982	1	2.89	2.77	2.71
1982	2	1.02	1.28	1.73

Apéndice II.2. SERIES DE APORTACIONES POR MASA DE AGUA

PLAN HIDROLÓGICO DE LA DEMARCACIÓN HIDROGRÁFICA DE LAS CUENCAS MEDITERRÁNEAS ANDALUZAS

Año	Mes	Algarrobo (0623010)	Torrox (0623020)	Chillar (0623030)
1982	3	0.68	1.21	1.38
1982	4	1.91	1.18	1.22
1982	5	0.75	0.84	0.99
1982	6	0.69	0.76	0.85
1982	7	0.49	0.73	0.80
1982	8	0.45	0.68	0.74
1982	9	0.42	0.63	0.68
1982	10	0.41	0.63	0.68
1982	11	5.80	3.55	2.50
1982	12	0.65	0.97	1.57
1983	1	0.46	0.78	1.06
1983	2	0.41	0.72	0.85
1983	3	0.43	0.68	0.80
1983	4	0.40	0.62	0.70
1983	5	0.39	0.61	0.67
1983	6	0.36	0.55	0.60
1983	7	0.35	0.54	0.59
1983	8	0.33	0.52	0.57
1983	9	0.31	0.48	0.52
1983	10	0.30	0.47	0.50
1983	11	3.11	5.74	3.11
1983	12	1.82	2.81	3.04
1984	1	0.89	0.95	1.79
1984	2	0.60	0.92	1.14
1984	3	0.95	1.49	1.33
1984	4	0.56	0.79	1.05
1984	5	0.92	1.22	1.08
1984	6	0.41	0.67	0.89
1984	7	0.39	0.60	0.71
1984	8	0.36	0.55	0.62
1984	9	0.33	0.50	0.55
1984	10	0.33	0.51	0.55
1984	11	1.51	2.46	1.55
1984	12	0.65	0.77	1.17
1985	1	1.29	1.51	1.19
1985	2	1.14	1.08	1.12
1985	3	0.75	0.74	0.96
1985	4	0.42	0.67	0.76
1985	5	0.41	0.64	0.71
1985	6	0.37	0.57	0.62
1985	7	0.36	0.55	0.60
1985	8	0.34	0.53	0.58
1985	9	0.32	0.49	0.54
1985	10	0.31	0.48	0.52
1985	11	0.61	1.17	0.85
1985	12	0.42	0.60	0.82
1986	1	0.43	0.53	0.67
1986	2	1.37	1.47	1.17
1986	3	1.06	1.30	1.38
1986	4	0.43	0.91	1.17

Año	Mes	Algarrobo (0623010)	Torrox (0623020)	Chillar (0623030)
1986	5	0.41	0.67	0.90
1986	6	0.38	0.60	0.71
1986	7	0.36	0.56	0.63
1986	8	0.34	0.53	0.58
1986	9	0.31	0.48	0.53
1986	10	0.75	1.47	1.18
1986	11	0.62	0.80	1.03
1986	12	0.35	0.58	0.77
1987	1	2.23	5.54	3.59
1987	2	2.79	1.97	2.32
1987	3	1.38	0.98	1.54
1987	4	0.72	0.82	1.06
1987	5	0.47	0.73	0.86
1987	6	0.42	0.65	0.72
1987	7	0.42	0.64	0.70
1987	8	0.39	0.61	0.66
1987	9	0.37	0.56	0.61
1987	10	0.38	0.62	0.72
1987	11	0.39	0.61	0.71
1987	12	0.97	1.49	1.42
1988	1	0.83	0.90	1.24
1988	2	0.73	1.12	1.08
1988	3	0.41	0.64	0.87
1988	4	0.36	0.55	0.66
1988	5	0.36	0.59	0.65
1988	6	0.32	0.49	0.57
1988	7	0.31	0.46	0.52
1988	8	0.29	0.44	0.49
1988	9	0.27	0.41	0.46
1988	10	0.54	0.88	0.83
1988	11	1.04	1.02	0.90
1988	12	0.54	0.49	0.70
1989	1	0.59	0.46	0.57
1989	2	0.63	0.70	0.67
1989	3	0.50	0.46	0.64
1989	4	0.60	0.90	1.38
1989	5	0.48	0.54	0.93
1989	6	0.26	0.44	0.63
1989	7	0.24	0.39	0.48
1989	8	0.23	0.36	0.42
1989	9	0.23	0.52	0.60
1989	10	0.51	0.95	0.70
1989	11	4.57	5.87	3.30
1989	12	6.09	4.44	3.60
1990	1	2.98	2.24	2.54
1990	2	1.43	0.94	1.53
1990	3	0.83	0.86	1.10
1990	4	1.34	1.74	1.23
1990	5	1.05	0.85	1.08
1990	6	0.48	0.72	0.83





Apéndice II.2. SERIES DE APORTACIONES POR MASA DE AGUA

PLAN HIDROLÓGICO DE LA DEMARCACIÓN HIDROGRÁFICA DE LAS CUENCAS MEDITERRÁNEAS ANDALUZAS

Año	Mes	Algarrobo (0623010)	Torrox (0623020)	Chillar (0623030)
1990	7	0.46	0.68	0.75
1990	8	0.43	0.65	0.71
1990	9	0.41	0.62	0.67
1990	10	0.63	1.00	0.96
1990	11	0.44	0.65	0.85
1990	12	1.07	0.62	0.74
1991	1	0.41	0.58	0.66
1991	2	0.72	0.81	0.79
1991	3	2.22	1.62	1.52
1991	4	0.60	0.74	1.08
1991	5	0.40	0.65	0.80
1991	6	0.37	0.58	0.66
1991	7	0.36	0.55	0.61
1991	8	0.34	0.52	0.57
1991	9	0.32	0.56	0.59
1991	10	0.92	1.33	1.11
1991	11	0.36	0.62	0.91
1991	12	0.47	0.58	0.72
1992	1	0.33	0.52	0.60
1992	2	0.31	0.51	0.57
1992	3	0.32	0.50	0.58
1992	4	0.31	0.51	0.58
1992	5	0.29	0.46	0.52
1992	6	0.31	0.60	0.56
1992	7	0.28	0.44	0.54
1992	8	0.26	0.41	0.47
1992	9	0.24	0.38	0.42
1992	10	0.38	0.88	0.74
1992	11	0.25	0.45	0.68
1992	12	0.25	0.41	0.53
1993	1	0.23	0.37	0.43
1993	2	0.24	0.59	0.52
1993	3	0.26	0.53	0.60
1993	4	0.25	0.58	0.60
1993	5	0.26	0.42	0.55
1993	6	0.23	0.36	0.43
1993	7	0.22	0.35	0.39
1993	8	0.21	0.33	0.36
1993	9	0.19	0.30	0.33
1993	10	0.32	0.87	0.71
1993	11	0.93	1.17	1.14
1993	12	0.28	0.49	0.80
1994	1	0.55	1.05	0.93
1994	2	0.40	1.07	0.96
1994	3	0.34	0.53	0.81
1994	4	0.29	0.50	0.60
1994	5	0.28	0.43	0.52
1994	6	0.25	0.38	0.43
1994	7	0.24	0.37	0.42
1994	8	0.23	0.36	0.40

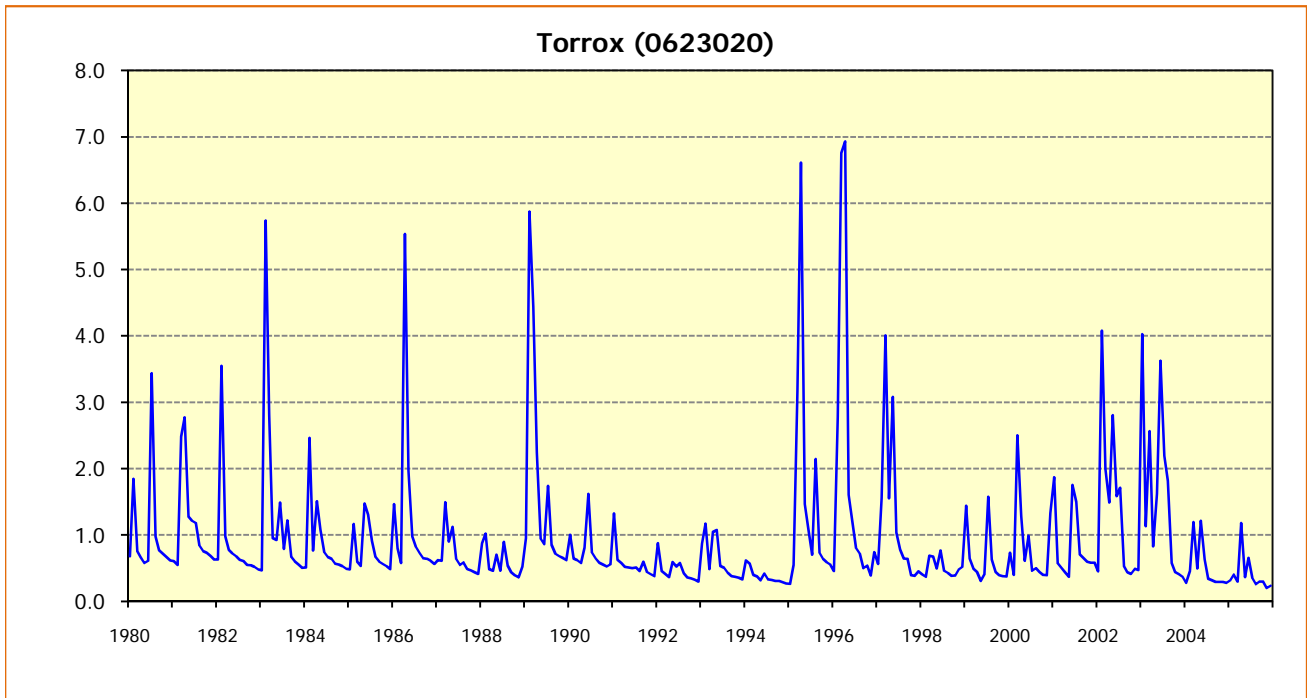
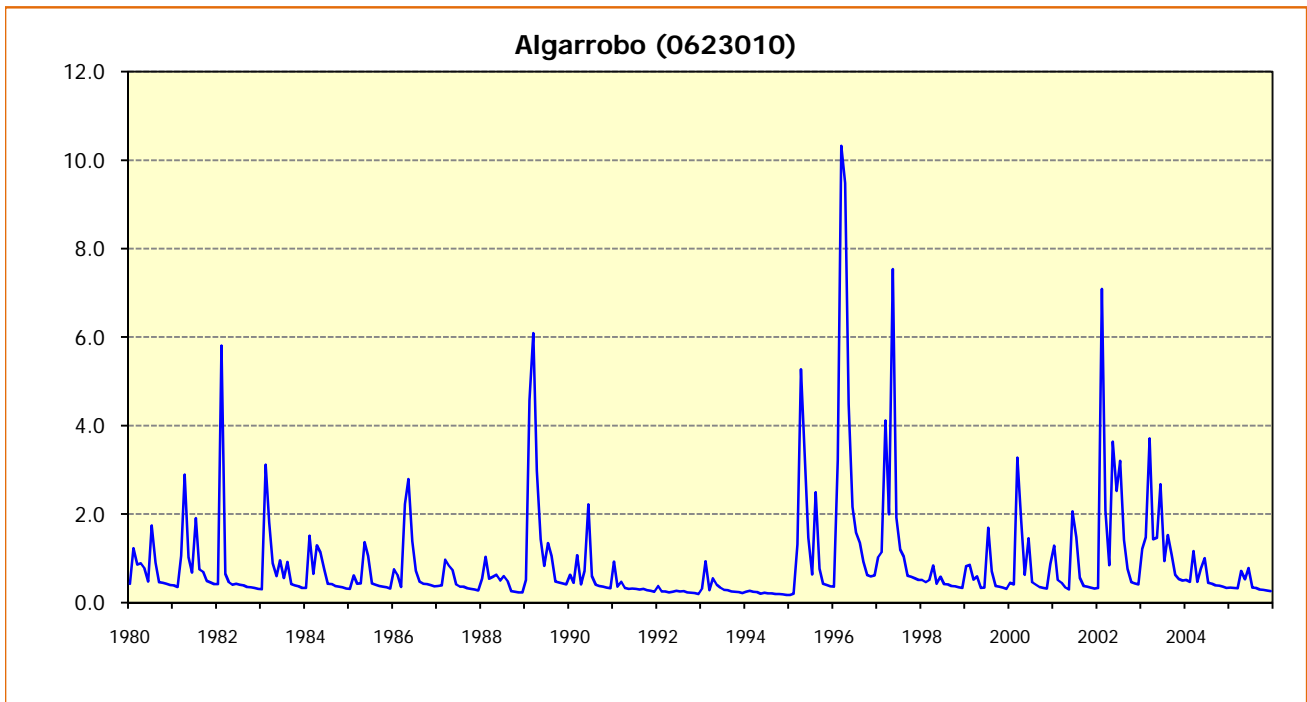
Año	Mes	Algarrobo (0623010)	Torrox (0623020)	Chillar (0623030)
1994	9	0.22	0.33	0.37
1994	10	0.24	0.61	0.51
1994	11	0.26	0.57	0.65
1994	12	0.24	0.40	0.53
1995	1	0.23	0.37	0.45
1995	2	0.20	0.32	0.37
1995	3	0.23	0.42	0.45
1995	4	0.21	0.33	0.39
1995	5	0.21	0.32	0.36
1995	6	0.19	0.30	0.34
1995	7	0.19	0.30	0.34
1995	8	0.18	0.29	0.32
1995	9	0.17	0.27	0.30
1995	10	0.17	0.26	0.29
1995	11	0.20	0.55	0.48
1995	12	1.31	3.17	1.92
1996	1	5.27	6.61	4.57
1996	2	3.29	1.46	2.50
1996	3	1.47	1.09	1.56
1996	4	0.63	0.70	1.00
1996	5	2.50	2.14	1.49
1996	6	0.76	0.73	1.10
1996	7	0.42	0.64	0.81
1996	8	0.39	0.59	0.67
1996	9	0.37	0.55	0.60
1996	10	0.36	0.45	0.62
1996	11	3.22	2.78	2.27
1996	12	10.33	6.75	5.11
1997	1	9.48	6.93	6.21
1997	2	4.49	1.61	2.76
1997	3	2.16	1.18	1.79
1997	4	1.58	0.80	1.39
1997	5	1.35	0.72	1.26
1997	6	0.92	0.50	1.19
1997	7	0.62	0.54	1.05
1997	8	0.59	0.39	0.99
1997	9	0.61	0.74	1.22
1997	10	1.02	0.56	1.14
1997	11	1.14	1.56	1.63
1997	12	4.12	4.01	3.58
1998	1	1.99	1.55	2.48
1998	2	7.53	3.08	3.20
1998	3	1.92	1.03	1.86
1998	4	1.20	0.77	1.34
1998	5	1.04	0.64	1.18
1998	6	0.60	0.64	1.04
1998	7	0.58	0.39	0.96
1998	8	0.55	0.38	0.90
1998	9	0.51	0.45	0.88
1998	10	0.51	0.41	0.86

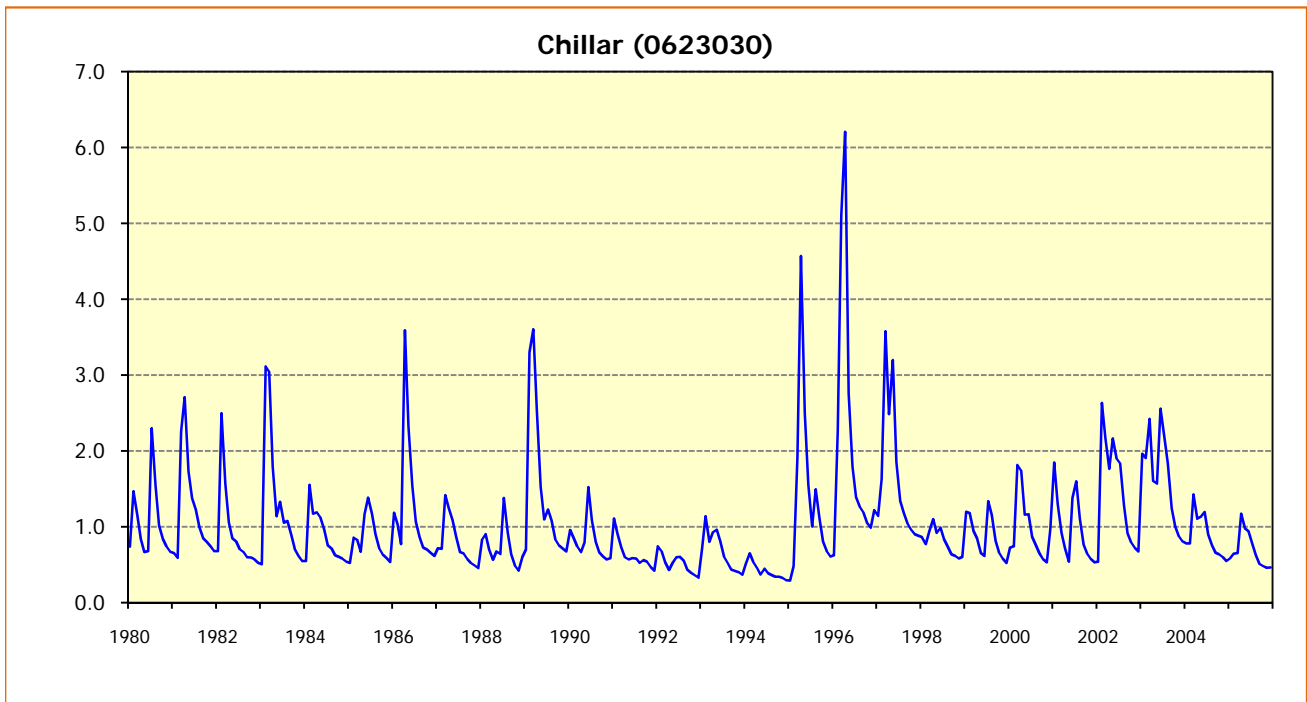
Apéndice II.2. SERIES DE APORTACIONES POR MASA DE AGUA

PLAN HIDROLÓGICO DE LA DEMARCACIÓN HIDROGRÁFICA DE LAS CUENCAS MEDITERRÁNEAS ANDALUZAS

Año	Mes	Algarrobo (0623010)	Torrox (0623020)	Chillar (0623030)
1998	11	0.46	0.37	0.77
1998	12	0.51	0.69	0.94
1999	1	0.83	0.67	1.10
1999	2	0.42	0.50	0.92
1999	3	0.59	0.76	0.99
1999	4	0.42	0.46	0.83
1999	5	0.41	0.43	0.73
1999	6	0.37	0.39	0.64
1999	7	0.37	0.39	0.61
1999	8	0.35	0.48	0.58
1999	9	0.33	0.52	0.60
1999	10	0.82	1.44	1.20
1999	11	0.85	0.65	1.18
1999	12	0.52	0.49	0.94
2000	1	0.59	0.44	0.85
2000	2	0.33	0.31	0.65
2000	3	0.34	0.40	0.61
2000	4	1.69	1.58	1.34
2000	5	0.71	0.63	1.16
2000	6	0.37	0.44	0.81
2000	7	0.36	0.39	0.66
2000	8	0.34	0.38	0.58
2000	9	0.31	0.38	0.52
2000	10	0.44	0.73	0.72
2000	11	0.41	0.40	0.74
2000	12	3.28	2.50	1.82
2001	1	1.85	1.29	1.74
2001	2	0.63	0.61	1.16
2001	3	1.45	0.99	1.16
2001	4	0.46	0.46	0.87
2001	5	0.40	0.50	0.76
2001	6	0.35	0.44	0.65
2001	7	0.33	0.40	0.57
2001	8	0.31	0.39	0.53
2001	9	0.87	1.33	0.97
2001	10	1.28	1.87	1.85
2001	11	0.51	0.57	1.30
2001	12	0.45	0.50	0.91
2002	1	0.35	0.43	0.71
2002	2	0.30	0.37	0.54
2002	3	2.06	1.75	1.38
2002	4	1.48	1.50	1.60
2002	5	0.56	0.71	1.11
2002	6	0.37	0.65	0.76
2002	7	0.36	0.60	0.64
2002	8	0.34	0.58	0.58
2002	9	0.32	0.58	0.53
2002	10	0.33	0.45	0.54
2002	11	7.09	4.08	2.63
2002	12	2.08	2.00	2.16

Año	Mes	Algarrobo (0623010)	Torrox (0623020)	Chillar (0623030)
2003	1	0.85	1.49	1.76
2003	2	3.63	2.81	2.16
2003	3	2.53	1.59	1.90
2003	4	3.20	1.71	1.83
2003	5	1.41	0.53	1.28
2003	6	0.77	0.44	0.92
2003	7	0.46	0.41	0.80
2003	8	0.43	0.49	0.72
2003	9	0.41	0.47	0.68
2003	10	1.21	4.02	1.96
2003	11	1.47	1.13	1.91
2003	12	3.71	2.56	2.42
2004	1	1.43	0.83	1.60
2004	2	1.47	1.62	1.57
2004	3	2.68	3.63	2.56
2004	4	0.94	2.19	2.19
2004	5	1.53	1.82	1.83
2004	6	1.08	0.58	1.24
2004	7	0.63	0.44	1.00
2004	8	0.53	0.41	0.88
2004	9	0.50	0.37	0.80
2004	10	0.51	0.28	0.78
2004	11	0.46	0.45	0.78
2004	12	1.16	1.20	1.42
2005	1	0.47	0.50	1.10
2005	2	0.76	1.21	1.13
2005	3	1.01	0.63	1.19
2005	4	0.44	0.34	0.90
2005	5	0.42	0.32	0.76
2005	6	0.39	0.29	0.66
2005	7	0.38	0.29	0.63
2005	8	0.36	0.29	0.60
2005	9	0.33	0.28	0.55
2005	10	0.34	0.32	0.58
2005	11	0.33	0.40	0.64
2005	12	0.32	0.29	0.65
2006	1	0.71	1.18	1.17
2006	2	0.53	0.37	0.98
2006	3	0.78	0.66	0.94
2006	4	0.34	0.35	0.77
2006	5	0.33	0.26	0.62
2006	6	0.29	0.30	0.51
2006	7	0.28	0.30	0.48
2006	8	0.27	0.20	0.46
2006	9	0.26	0.24	0.46
<b>Media Anual 1940/41-2005/06</b>		<b>12.63</b>	<b>14.62</b>	<b>15.49</b>
<b>Media Anual 1980/81-2005/06</b>		<b>10.73</b>	<b>11.37</b>	<b>12.51</b>





2.3. SISTEMA DE EXPLOTACIÓN III: SIERRA NEVADA

2.3.1. SUBSISTEMA III-1. Cuencas vertientes al mar entre el río de La Miel y el río Guadalfeo

Año	Mes	La Miel (0631010)	Jate (0631020)	Alto y Medio Verde de Almuñécar (0631030)	Bajo Verde de Almuñécar (0631040)
1940	10	0.31	0.52	1.70	2.36
1940	11	0.31	0.26	1.66	1.88
1940	12	0.21	0.14	1.39	1.49
1941	1	1.29	2.34	4.02	6.37
1941	2	1.51	2.29	4.48	6.29
1941	3	0.96	0.92	3.28	3.79
1941	4	0.92	1.24	2.92	3.83
1941	5	0.54	0.36	2.18	2.32
1941	6	0.27	0.16	1.41	1.48
1941	7	0.13	0.08	1.06	1.12
1941	8	0.07	0.04	0.89	0.94
1941	9	0.06	0.04	0.76	0.85
1941	10	0.05	0.03	0.73	0.77
1941	11	0.13	0.17	0.78	1.05
1941	12	0.12	0.08	0.92	0.97
1942	1	0.16	0.16	0.93	1.13
1942	2	0.26	0.31	1.11	1.41
1942	3	0.47	0.65	1.90	2.49
1942	4	0.75	1.03	2.82	3.66
1942	5	0.44	0.28	2.43	2.53
1942	6	0.21	0.13	1.71	1.76
1942	7	0.10	0.06	1.41	1.46
1942	8	0.06	0.03	1.27	1.32
1942	9	0.05	0.03	1.17	1.22
1942	10	0.13	0.15	1.35	1.64
1942	11	0.46	0.62	2.29	3.10
1942	12	0.56	0.52	2.42	2.95
1943	1	0.44	0.40	2.19	2.72
1943	2	0.23	0.14	1.73	1.79
1943	3	0.70	1.27	2.84	4.08
1943	4	0.40	0.28	2.29	2.39
1943	5	0.19	0.12	1.90	1.96
1943	6	0.09	0.06	1.56	1.61
1943	7	0.05	0.03	1.48	1.52
1943	8	0.04	0.02	1.41	1.45
1943	9	0.06	0.10	1.25	1.50
1943	10	0.06	0.05	1.33	1.38
1943	11	0.07	0.04	1.20	1.25
1943	12	2.33	4.86	6.16	10.74
1944	1	0.98	0.73	4.31	4.48
1944	2	0.93	1.42	3.72	4.82
1944	3	0.59	0.41	3.16	3.33
1944	4	0.36	0.25	2.30	2.47
1944	5	0.19	0.11	2.15	2.22
1944	6	0.10	0.07	1.79	1.89
1944	7	0.06	0.04	1.69	1.74

Año	Mes	La Miel (0631010)	Jate (0631020)	Alto y Medio Verde de Almuñécar (0631030)	Bajo Verde de Almuñécar (0631040)
1944	8	0.04	0.02	1.64	1.69
1944	9	0.04	0.04	1.75	1.92
1944	10	0.07	0.07	1.58	1.76
1944	11	0.25	0.29	1.98	2.17
1944	12	0.45	0.53	2.20	2.64
1945	1	0.45	0.42	2.48	2.94
1945	2	0.26	0.14	1.96	2.02
1945	3	0.17	0.09	1.65	1.73
1945	4	0.10	0.05	1.31	1.34
1945	5	0.06	0.03	1.26	1.30
1945	6	0.03	0.02	1.21	1.24
1945	7	0.02	0.01	1.19	1.23
1945	8	0.02	0.01	1.14	1.17
1945	9	0.01	0.01	1.04	1.07
1945	10	0.04	0.04	0.94	1.08
1945	11	0.13	0.16	1.01	1.36
1945	12	0.70	1.11	2.45	3.66
1946	1	0.56	0.38	2.58	2.70
1946	2	0.42	0.34	2.06	2.22
1946	3	0.55	0.62	3.38	3.89
1946	4	0.74	0.70	3.62	4.12
1946	5	0.61	0.45	4.74	5.00
1946	6	0.33	0.18	2.83	2.90
1946	7	0.16	0.08	2.36	2.42
1946	8	0.09	0.04	2.11	2.17
1946	9	0.05	0.03	1.87	1.92
1946	10	0.07	0.07	1.25	1.30
1946	11	0.32	1.00	1.89	2.79
1946	12	0.31	0.33	1.35	1.80
1947	1	0.79	1.74	2.29	3.95
1947	2	2.40	3.05	6.72	9.48
1947	3	1.50	1.79	6.72	7.89
1947	4	0.80	0.50	3.45	3.61
1947	5	0.40	0.24	2.66	2.78
1947	6	0.20	0.11	2.15	2.23
1947	7	0.10	0.05	2.11	2.18
1947	8	0.06	0.03	2.13	2.21
1947	9	0.04	0.02	1.88	1.94
1947	10	0.28	0.31	2.04	2.27
1947	11	0.38	0.44	2.09	2.29
1947	12	0.57	0.91	4.30	5.57
1948	1	1.30	2.35	8.10	9.95
1948	2	0.91	0.77	3.13	3.36
1948	3	0.46	0.28	2.75	2.84
1948	4	0.37	0.44	2.71	2.96
1948	5	0.54	0.45	3.22	3.64
1948	6	0.29	0.17	2.08	2.15
1948	7	0.13	0.07	1.95	2.00
1948	8	0.07	0.04	1.83	1.88



Apéndice II.2. SERIES DE APORTACIONES POR MASA DE AGUA

PLAN HIDROLÓGICO DE LA DEMARCACIÓN HIDROGRÁFICA DE LAS CUENCAS MEDITERRÁNEAS ANDALUZAS

Año	Mes	La Miel (0631010)	Jate (0631020)	Alto y Medio Verde de Almuñécar (0631030)	Bajo Verde de Almuñécar (0631040)
1948	9	0.04	0.02	1.68	1.73
1948	10	0.08	0.07	1.67	1.79
1948	11	0.07	0.05	1.53	1.57
1948	12	0.33	0.25	1.60	1.72
1949	1	0.55	0.55	1.94	2.24
1949	2	0.55	0.42	1.38	1.52
1949	3	0.37	0.26	1.53	1.61
1949	4	0.33	0.49	1.54	1.79
1949	5	0.21	0.11	1.47	1.51
1949	6	0.10	0.05	1.22	1.26
1949	7	0.06	0.03	1.19	1.23
1949	8	0.04	0.03	1.15	1.19
1949	9	0.16	0.39	1.22	1.51
1949	10	0.12	0.08	1.28	1.33
1949	11	0.26	0.67	1.46	2.11
1949	12	0.37	0.38	1.41	1.59
1950	1	0.55	0.75	1.80	2.11
1950	2	0.43	0.26	1.36	1.42
1950	3	0.36	0.19	1.19	1.24
1950	4	0.26	0.18	1.17	1.22
1950	5	0.16	0.07	1.14	1.18
1950	6	0.09	0.04	1.01	1.04
1950	7	0.05	0.02	0.98	1.01
1950	8	0.03	0.02	0.94	0.97
1950	9	0.20	0.24	0.82	1.00
1950	10	0.23	0.34	1.03	1.25
1950	11	0.13	0.09	0.84	0.87
1950	12	0.12	0.10	0.86	0.92
1951	1	0.38	0.79	0.96	1.26
1951	2	1.26	1.35	2.57	3.74
1951	3	1.06	1.48	3.66	4.68
1951	4	0.70	0.51	1.65	1.73
1951	5	0.39	0.24	1.76	1.83
1951	6	0.19	0.11	1.45	1.49
1951	7	0.10	0.05	1.39	1.43
1951	8	0.05	0.03	1.32	1.36
1951	9	0.10	0.20	1.38	1.52
1951	10	0.14	0.08	1.27	1.31
1951	11	1.22	3.05	5.75	9.67
1951	12	0.84	0.62	2.13	2.26
1952	1	0.72	0.91	2.17	2.49
1952	2	0.51	0.33	2.30	2.41
1952	3	0.37	0.56	1.84	2.11
1952	4	0.45	0.88	3.62	4.18
1952	5	0.50	0.35	2.68	2.82
1952	6	0.28	0.15	1.78	1.83
1952	7	0.13	0.07	1.72	1.77
1952	8	0.09	0.08	1.77	1.85
1952	9	0.06	0.06	1.74	1.79

Año	Mes	La Miel (0631010)	Jate (0631020)	Alto y Medio Verde de Almuñécar (0631030)	Bajo Verde de Almuñécar (0631040)
1952	10	0.11	0.11	1.59	1.74
1952	11	0.11	0.12	1.51	1.62
1952	12	0.23	0.26	1.54	1.79
1953	1	0.19	0.18	1.69	1.78
1953	2	0.19	0.26	1.54	1.74
1953	3	0.24	0.23	1.54	1.64
1953	4	0.18	0.13	1.38	1.43
1953	5	0.09	0.05	1.27	1.30
1953	6	0.05	0.03	1.19	1.22
1953	7	0.03	0.02	1.13	1.16
1953	8	0.03	0.01	1.07	1.09
1953	9	0.02	0.01	0.99	1.01
1953	10	0.27	0.46	1.14	1.36
1953	11	0.34	0.20	1.20	1.28
1953	12	0.72	0.79	3.42	4.22
1954	1	0.51	0.42	1.41	1.48
1954	2	0.26	0.22	1.29	1.34
1954	3	0.80	1.34	2.13	2.90
1954	4	0.69	0.83	2.67	3.18
1954	5	0.36	0.21	1.60	1.66
1954	6	0.17	0.09	1.39	1.43
1954	7	0.08	0.04	1.37	1.41
1954	8	0.05	0.02	1.29	1.33
1954	9	0.03	0.02	1.19	1.23
1954	10	0.02	0.01	1.17	1.21
1954	11	0.12	0.23	1.36	1.57
1954	12	0.39	0.39	2.11	2.49
1955	1	1.17	1.78	3.53	4.95
1955	2	1.88	2.35	5.16	6.67
1955	3	1.27	1.23	5.19	6.12
1955	4	0.72	0.56	2.98	3.19
1955	5	0.33	0.19	2.35	2.43
1955	6	0.16	0.09	2.07	2.14
1955	7	0.09	0.05	1.93	2.00
1955	8	0.05	0.03	1.81	1.87
1955	9	0.04	0.05	2.10	2.29
1955	10	0.50	1.03	3.21	4.56
1955	11	0.49	0.85	3.71	4.44
1955	12	0.70	0.62	3.85	4.51
1956	1	0.91	0.64	4.70	5.31
1956	2	0.79	0.67	2.29	2.58
1956	3	1.12	1.21	6.92	8.55
1956	4	1.01	1.17	4.98	6.17
1956	5	0.56	0.32	3.06	3.16
1956	6	0.26	0.14	2.27	2.34
1956	7	0.14	0.09	2.52	2.62
1956	8	0.08	0.04	2.22	2.28
1956	9	0.07	0.04	2.06	2.14
1956	10	0.18	0.14	2.13	2.23



Apéndice II.2. SERIES DE APORTACIONES POR MASA DE AGUA

PLAN HIDROLÓGICO DE LA DEMARCACIÓN HIDROGRÁFICA DE LAS CUENCAS MEDITERRÁNEAS ANDALUZAS

Año	Mes	La Miel (0631010)	Jate (0631020)	Alto y Medio Verde de Almuñécar (0631030)	Bajo Verde de Almuñécar (0631040)
1956	11	0.29	0.13	2.01	2.14
1956	12	0.43	0.16	1.80	1.87
1957	1	0.50	0.40	2.07	2.44
1957	2	0.27	0.15	1.90	1.97
1957	3	0.25	0.17	1.79	1.90
1957	4	0.36	0.67	2.48	3.68
1957	5	0.47	0.54	3.66	4.24
1957	6	0.22	0.18	2.39	2.46
1957	7	0.11	0.08	1.80	1.85
1957	8	0.06	0.04	1.71	1.76
1957	9	0.04	0.03	1.63	1.68
1957	10	0.24	0.25	1.87	2.39
1957	11	0.47	0.62	2.37	3.06
1957	12	1.07	1.16	6.02	8.13
1958	1	0.75	0.46	2.56	2.71
1958	2	0.39	0.22	1.74	1.80
1958	3	0.47	0.48	2.15	2.46
1958	4	0.36	0.23	2.42	2.55
1958	5	0.19	0.10	1.76	1.81
1958	6	0.10	0.05	1.58	1.63
1958	7	0.05	0.03	1.54	1.59
1958	8	0.04	0.02	1.46	1.51
1958	9	0.03	0.01	1.34	1.38
1958	10	0.06	0.03	1.31	1.38
1958	11	0.10	0.13	1.22	1.43
1958	12	2.25	4.14	14.84	21.10
1959	1	1.33	1.13	3.99	4.36
1959	2	0.88	0.70	2.55	2.76
1959	3	0.62	0.64	2.95	3.25
1959	4	0.34	0.20	2.13	2.21
1959	5	0.67	0.65	2.70	3.17
1959	6	0.35	0.19	2.03	2.09
1959	7	0.16	0.09	1.92	1.98
1959	8	0.08	0.04	1.82	1.87
1959	9	0.06	0.12	1.59	1.95
1959	10	0.13	0.13	2.05	2.25
1959	11	0.21	0.39	1.79	2.16
1959	12	0.35	0.45	2.82	3.43
1960	1	0.62	1.05	3.53	4.26
1960	2	1.52	2.56	9.31	11.76
1960	3	2.04	3.39	14.53	18.43
1960	4	1.12	0.94	5.25	5.54
1960	5	0.53	0.33	3.24	3.36
1960	6	0.26	0.15	2.53	2.63
1960	7	0.13	0.07	2.43	2.52
1960	8	0.07	0.04	2.28	2.36
1960	9	0.04	0.02	2.10	2.17
1960	10	0.80	1.28	5.31	6.92
1960	11	0.63	0.44	3.17	3.29

Año	Mes	La Miel (0631010)	Jate (0631020)	Alto y Medio Verde de Almuñécar (0631030)	Bajo Verde de Almuñécar (0631040)
1960	12	0.54	0.39	2.89	3.31
1961	1	0.41	0.24	2.32	2.39
1961	2	0.22	0.11	1.81	1.86
1961	3	0.12	0.06	2.00	2.06
1961	4	0.09	0.07	1.94	2.05
1961	5	0.19	0.25	2.15	2.48
1961	6	0.13	0.10	2.61	2.69
1961	7	0.07	0.05	1.76	1.81
1961	8	0.04	0.03	1.68	1.73
1961	9	0.04	0.04	1.51	1.60
1961	10	0.04	0.03	1.60	1.64
1961	11	0.65	1.56	2.66	3.98
1961	12	1.73	2.56	9.62	12.89
1962	1	1.19	1.23	4.64	4.88
1962	2	0.69	0.50	2.25	2.38
1962	3	1.39	2.74	12.63	16.02
1962	4	0.83	0.88	4.65	5.11
1962	5	0.59	0.46	4.10	4.51
1962	6	0.30	0.19	2.61	2.71
1962	7	0.15	0.09	2.35	2.43
1962	8	0.08	0.05	2.23	2.30
1962	9	0.05	0.03	2.06	2.12
1962	10	0.41	0.48	2.49	3.16
1962	11	0.57	0.74	2.83	3.55
1962	12	1.33	1.80	6.23	8.52
1963	1	2.67	4.20	18.36	23.52
1963	2	2.64	2.81	11.70	14.20
1963	3	1.33	0.88	4.60	4.83
1963	4	0.75	0.48	3.29	3.48
1963	5	0.65	0.37	3.24	3.59
1963	6	0.35	0.18	2.58	2.68
1963	7	0.17	0.09	2.32	2.40
1963	8	0.09	0.04	2.19	2.27
1963	9	0.07	0.05	2.22	2.29
1963	10	0.13	0.04	2.00	2.06
1963	11	0.47	0.75	3.53	4.26
1963	12	2.30	3.13	12.42	16.55
1964	1	1.29	0.87	3.61	3.76
1964	2	1.47	1.90	9.21	11.15
1964	3	1.13	0.95	5.83	6.43
1964	4	0.68	0.38	2.91	3.04
1964	5	0.34	0.17	2.48	2.57
1964	6	0.19	0.09	2.35	2.45
1964	7	0.10	0.05	2.25	2.33
1964	8	0.06	0.03	2.10	2.17
1964	9	0.04	0.02	1.94	2.00
1964	10	0.03	0.01	1.91	1.97
1964	11	0.27	0.66	4.46	5.44
1964	12	0.46	0.64	2.01	2.48



Apéndice II.2. SERIES DE APORTACIONES POR MASA DE AGUA

PLAN HIDROLÓGICO DE LA DEMARCACIÓN HIDROGRÁFICA DE LAS CUENCAS MEDITERRÁNEAS ANDALUZAS

Año	Mes	La Miel (0631010)	Jate (0631020)	Alto y Medio Verde de Almuñécar (0631030)	Bajo Verde de Almuñécar (0631040)
1965	1	0.55	0.53	2.00	2.21
1965	2	0.69	0.69	2.15	2.65
1965	3	0.56	0.47	3.71	4.40
1965	4	0.37	0.23	1.98	2.05
1965	5	0.18	0.11	1.81	1.86
1965	6	0.09	0.05	1.68	1.73
1965	7	0.05	0.03	1.64	1.69
1965	8	0.03	0.02	1.55	1.60
1965	9	0.23	0.36	1.96	2.48
1965	10	0.72	0.71	2.03	2.48
1965	11	0.80	1.26	4.04	5.18
1965	12	0.65	0.38	2.28	2.40
1966	1	0.56	0.32	2.45	2.61
1966	2	1.21	1.54	7.81	9.19
1966	3	0.71	0.40	2.84	2.92
1966	4	0.35	0.19	2.28	2.35
1966	5	0.19	0.09	2.03	2.09
1966	6	0.10	0.05	1.86	1.91
1966	7	0.06	0.03	1.81	1.86
1966	8	0.04	0.02	1.72	1.77
1966	9	0.06	0.04	1.70	1.77
1966	10	0.28	0.23	1.93	2.22
1966	11	0.22	0.12	1.72	1.76
1966	12	0.12	0.06	1.51	1.55
1967	1	0.09	0.09	1.73	1.84
1967	2	0.62	0.75	2.21	2.66
1967	3	0.45	0.28	2.15	2.23
1967	4	0.28	0.20	1.78	1.93
1967	5	0.17	0.09	1.53	1.57
1967	6	0.14	0.08	1.41	1.49
1967	7	0.09	0.05	1.36	1.39
1967	8	0.05	0.03	1.28	1.31
1967	9	0.03	0.02	1.21	1.23
1967	10	0.05	0.03	1.23	1.31
1967	11	0.46	0.62	1.72	2.16
1967	12	0.37	0.19	1.31	1.34
1968	1	0.18	0.09	1.17	1.20
1968	2	1.42	1.45	2.77	3.93
1968	3	1.24	1.28	3.19	3.87
1968	4	0.79	0.57	2.80	2.98
1968	5	0.42	0.22	1.79	1.85
1968	6	0.20	0.10	1.58	1.63
1968	7	0.10	0.05	1.54	1.58
1968	8	0.06	0.03	1.46	1.50
1968	9	0.04	0.02	1.34	1.38
1968	10	0.04	0.02	1.16	1.19
1968	11	0.29	0.70	1.30	1.61
1968	12	0.64	0.43	1.56	1.66
1969	1	0.92	1.09	2.82	3.73

Año	Mes	La Miel (0631010)	Jate (0631020)	Alto y Medio Verde de Almuñécar (0631030)	Bajo Verde de Almuñécar (0631040)
1969	2	1.85	2.80	4.70	6.95
1969	3	1.22	1.24	3.89	4.30
1969	4	0.75	0.55	2.78	2.92
1969	5	0.64	0.67	3.37	3.95
1969	6	0.37	0.23	2.45	2.53
1969	7	0.18	0.11	1.91	1.97
1969	8	0.09	0.05	1.64	1.70
1969	9	0.13	0.13	1.48	1.60
1969	10	0.53	0.59	1.93	2.52
1969	11	0.89	1.11	2.83	3.76
1969	12	0.76	0.47	1.99	2.12
1970	1	2.25	5.59	13.75	20.92
1970	2	0.99	0.75	2.65	2.77
1970	3	0.66	0.66	2.79	3.09
1970	4	0.40	0.25	2.75	2.85
1970	5	0.21	0.13	2.30	2.39
1970	6	0.11	0.07	2.01	2.13
1970	7	0.07	0.04	1.69	1.75
1970	8	0.04	0.02	1.29	1.35
1970	9	0.03	0.01	1.36	1.42
1970	10	0.02	0.02	1.70	1.85
1970	11	0.03	0.02	1.63	1.69
1970	12	0.41	0.67	1.94	2.70
1971	1	0.71	0.91	3.40	4.36
1971	2	0.41	0.27	1.76	1.81
1971	3	0.38	0.49	1.85	2.25
1971	4	1.42	2.64	5.63	8.26
1971	5	0.76	0.63	3.34	3.55
1971	6	0.36	0.25	2.18	2.25
1971	7	0.17	0.11	1.98	2.04
1971	8	0.09	0.06	1.87	1.92
1971	9	0.06	0.03	1.72	1.77
1971	10	0.03	0.02	1.72	1.77
1971	11	0.09	0.16	1.61	1.93
1971	12	0.34	0.59	2.00	2.62
1972	1	0.65	0.95	2.76	3.77
1972	2	0.50	0.38	2.18	2.42
1972	3	0.57	0.57	1.95	2.37
1972	4	0.36	0.23	1.62	1.70
1972	5	0.18	0.13	1.79	1.87
1972	6	0.10	0.06	1.47	1.51
1972	7	0.05	0.03	1.40	1.44
1972	8	0.03	0.02	1.33	1.37
1972	9	0.19	0.36	1.49	1.83
1972	10	0.85	1.28	2.61	3.90
1972	11	0.84	1.00	2.34	3.00
1972	12	0.49	0.31	1.64	1.72
1973	1	0.42	0.33	1.62	1.87
1973	2	0.27	0.14	1.63	1.70

Apéndice II.2. SERIES DE APORTACIONES POR MASA DE AGUA

PLAN HIDROLÓGICO DE LA DEMARCACIÓN HIDROGRÁFICA DE LAS CUENCAS MEDITERRÁNEAS ANDALUZAS

Año	Mes	La Miel (0631010)	Jate (0631020)	Alto y Medio Verde de Almuñécar (0631030)	Bajo Verde de Almuñécar (0631040)
1973	3	0.31	0.41	1.25	1.58
1973	4	0.17	0.10	1.21	1.25
1973	5	0.12	0.07	1.12	1.18
1973	6	0.08	0.04	0.96	1.00
1973	7	0.05	0.03	0.91	0.95
1973	8	0.04	0.02	0.86	0.90
1973	9	0.03	0.01	0.80	0.84
1973	10	0.15	0.30	0.90	1.43
1973	11	0.13	0.13	1.01	1.08
1973	12	0.63	0.82	3.64	5.21
1974	1	0.54	0.38	1.68	1.80
1974	2	0.35	0.31	1.30	1.53
1974	3	0.25	0.25	1.37	1.55
1974	4	0.38	0.47	1.64	2.04
1974	5	0.22	0.14	1.54	1.58
1974	6	0.12	0.09	1.52	1.62
1974	7	0.07	0.04	1.28	1.32
1974	8	0.04	0.02	1.19	1.23
1974	9	0.03	0.02	1.09	1.12
1974	10	0.04	0.06	1.09	1.28
1974	11	0.03	0.03	1.11	1.13
1974	12	0.02	0.02	1.04	1.05
1975	1	0.06	0.10	1.05	1.17
1975	2	0.08	0.10	1.10	1.21
1975	3	0.45	0.76	1.87	2.71
1975	4	0.41	0.43	1.26	1.45
1975	5	0.27	0.27	1.35	1.47
1975	6	0.14	0.10	1.10	1.13
1975	7	0.07	0.05	0.93	0.96
1975	8	0.05	0.03	0.92	0.95
1975	9	0.03	0.02	0.88	0.91
1975	10	0.02	0.01	0.94	0.96
1975	11	0.02	0.01	0.87	0.91
1975	12	0.32	0.64	1.47	2.15
1976	1	0.44	0.63	1.90	2.40
1976	2	0.40	0.35	1.65	1.81
1976	3	0.28	0.18	1.30	1.34
1976	4	0.97	1.70	3.73	5.31
1976	5	0.54	0.46	2.29	2.44
1976	6	0.25	0.18	1.73	1.77
1976	7	0.12	0.08	1.53	1.57
1976	8	0.06	0.04	1.33	1.37
1976	9	0.04	0.03	1.42	1.51
1976	10	0.30	0.55	1.56	2.07
1976	11	0.20	0.13	1.53	1.57
1976	12	1.67	2.79	3.78	6.23
1977	1	1.58	2.07	6.68	8.44
1977	2	0.82	0.63	3.69	3.92
1977	3	0.39	0.25	2.50	2.58

Año	Mes	La Miel (0631010)	Jate (0631020)	Alto y Medio Verde de Almuñécar (0631030)	Bajo Verde de Almuñécar (0631040)
1977	4	0.19	0.11	2.09	2.15
1977	5	0.10	0.06	2.08	2.13
1977	6	0.06	0.03	1.99	2.04
1977	7	0.04	0.02	1.60	1.65
1977	8	0.03	0.02	1.51	1.56
1977	9	0.02	0.01	1.40	1.44
1977	10	0.11	0.21	1.36	1.72
1977	11	0.34	0.47	1.39	1.81
1977	12	0.80	0.90	2.43	3.16
1978	1	0.52	0.30	1.75	1.81
1978	2	0.91	1.55	3.63	5.00
1978	3	0.63	0.51	6.03	6.47
1978	4	0.44	0.35	3.17	3.36
1978	5	0.25	0.18	2.88	3.00
1978	6	0.14	0.09	2.28	2.36
1978	7	0.08	0.05	2.14	2.19
1978	8	0.05	0.03	1.72	1.77
1978	9	0.03	0.02	1.05	1.10
1978	10	0.03	0.02	1.47	1.58
1978	11	0.23	0.30	1.46	1.91
1978	12	0.56	0.75	2.24	2.90
1979	1	1.81	3.00	6.58	9.94
1979	2	1.52	2.14	6.65	8.59
1979	3	0.92	0.84	4.68	5.05
1979	4	0.48	0.32	3.56	3.66
1979	5	0.23	0.15	3.70	3.78
1979	6	0.12	0.07	3.12	3.19
1979	7	0.07	0.04	2.81	2.90
1979	8	0.04	0.02	2.33	2.39
1979	9	0.16	0.29	2.42	2.98
1979	10	0.62	1.02	3.76	5.05
1979	11	0.38	0.28	2.49	2.55
1979	12	0.19	0.15	1.89	1.96
1980	1	0.23	0.22	1.69	2.00
1980	2	0.20	0.12	1.35	1.44
1980	3	0.25	0.29	1.63	1.97
1980	4	0.16	0.11	1.75	1.80
1980	5	0.15	0.15	1.67	1.86
1980	6	0.16	0.13	1.24	1.39
1980	7	0.09	0.05	1.42	1.46
1980	8	0.05	0.03	1.28	1.31
1980	9	0.04	0.02	1.26	1.30
1980	10	0.05	0.03	1.39	1.50
1980	11	0.55	0.99	2.06	2.93
1980	12	0.30	0.20	1.35	1.39
1981	1	0.14	0.09	1.31	1.35
1981	2	0.07	0.04	1.15	1.19
1981	3	0.05	0.03	1.27	1.31
1981	4	0.63	0.79	1.58	2.42



Apéndice II.2. SERIES DE APORTACIONES POR MASA DE AGUA

PLAN HIDROLÓGICO DE LA DEMARCACIÓN HIDROGRÁFICA DE LAS CUENCAS MEDITERRÁNEAS ANDALUZAS

Año	Mes	La Miel (0631010)	Jate (0631020)	Alto y Medio Verde de Almuñécar (0631030)	Bajo Verde de Almuñécar (0631040)
1981	5	0.44	0.26	1.58	1.63
1981	6	0.21	0.14	1.16	1.22
1981	7	0.11	0.07	1.18	1.22
1981	8	0.06	0.03	0.98	1.02
1981	9	0.03	0.02	0.85	0.89
1981	10	0.02	0.01	0.88	0.91
1981	11	0.02	0.01	0.92	0.94
1981	12	0.86	1.01	1.71	2.67
1982	1	1.05	1.28	3.51	4.84
1982	2	0.60	0.47	1.75	1.92
1982	3	0.39	0.33	1.53	1.70
1982	4	0.26	0.18	1.85	1.97
1982	5	0.15	0.09	1.43	1.47
1982	6	0.08	0.04	1.32	1.36
1982	7	0.05	0.02	1.12	1.16
1982	8	0.03	0.02	1.03	1.07
1982	9	0.02	0.01	1.02	1.05
1982	10	0.02	0.01	0.96	0.99
1982	11	1.05	2.38	3.85	6.97
1982	12	0.55	0.49	1.45	1.54
1983	1	0.26	0.18	1.30	1.35
1983	2	0.17	0.14	1.08	1.22
1983	3	0.10	0.06	1.24	1.28
1983	4	0.06	0.03	1.00	1.04
1983	5	0.04	0.02	1.06	1.10
1983	6	0.03	0.01	0.97	1.01
1983	7	0.02	0.01	0.79	0.83
1983	8	0.02	0.01	0.73	0.76
1983	9	0.02	0.01	0.88	0.91
1983	10	0.01	0.01	0.88	0.90
1983	11	1.31	2.27	3.97	6.52
1983	12	1.40	1.48	3.32	4.42
1984	1	0.73	0.46	1.90	1.97
1984	2	0.41	0.37	1.59	1.74
1984	3	0.46	0.48	2.28	2.68
1984	4	0.30	0.24	1.75	1.87
1984	5	0.33	0.50	2.56	3.19
1984	6	0.21	0.14	1.78	1.83
1984	7	0.10	0.06	1.57	1.61
1984	8	0.05	0.03	1.51	1.55
1984	9	0.03	0.02	1.37	1.41
1984	10	0.02	0.01	1.40	1.48
1984	11	0.52	0.93	2.26	3.35
1984	12	0.37	0.25	1.59	1.63
1985	1	0.36	0.40	1.63	1.92
1985	2	0.35	0.33	1.57	1.84
1985	3	0.21	0.12	1.41	1.45
1985	4	0.11	0.07	1.28	1.33
1985	5	0.06	0.04	1.30	1.35

Año	Mes	La Miel (0631010)	Jate (0631020)	Alto y Medio Verde de Almuñécar (0631030)	Bajo Verde de Almuñécar (0631040)
1985	6	0.04	0.02	1.14	1.17
1985	7	0.03	0.02	1.11	1.13
1985	8	0.02	0.01	1.05	1.08
1985	9	0.02	0.01	0.98	1.01
1985	10	0.02	0.01	1.12	1.14
1985	11	0.25	0.56	1.38	2.04
1985	12	0.19	0.14	1.27	1.30
1986	1	0.12	0.12	1.19	1.27
1986	2	0.40	0.55	1.50	1.79
1986	3	0.45	0.43	1.89	2.20
1986	4	0.35	0.23	1.34	1.46
1986	5	0.18	0.10	1.26	1.29
1986	6	0.10	0.06	1.23	1.29
1986	7	0.05	0.03	1.18	1.23
1986	8	0.03	0.02	0.80	0.83
1986	9	0.03	0.02	0.82	0.85
1986	10	0.33	0.46	1.17	1.86
1986	11	0.29	0.23	1.58	1.74
1986	12	0.16	0.09	1.52	1.55
1987	1	1.60	2.68	3.77	6.88
1987	2	1.02	1.03	3.37	4.12
1987	3	0.53	0.35	1.92	2.00
1987	4	0.26	0.23	1.70	1.87
1987	5	0.13	0.09	1.35	1.39
1987	6	0.07	0.04	1.17	1.21
1987	7	0.04	0.02	1.15	1.19
1987	8	0.03	0.02	1.10	1.16
1987	9	0.02	0.01	1.05	1.09
1987	10	0.10	0.15	1.03	1.34
1987	11	0.09	0.10	1.17	1.27
1987	12	0.59	0.81	2.05	2.76
1988	1	0.48	0.51	1.70	2.00
1988	2	0.38	0.38	1.30	1.54
1988	3	0.22	0.14	1.25	1.29
1988	4	0.12	0.10	1.11	1.20
1988	5	0.10	0.07	1.15	1.20
1988	6	0.07	0.04	0.91	0.94
1988	7	0.04	0.02	0.84	0.87
1988	8	0.03	0.02	0.79	0.82
1988	9	0.02	0.01	0.73	0.75
1988	10	0.27	0.42	0.94	1.51
1988	11	0.28	0.31	0.85	1.15
1988	12	0.18	0.10	0.92	0.95
1989	1	0.10	0.08	0.88	0.97
1989	2	0.20	0.23	0.86	1.11
1989	3	0.15	0.09	0.87	0.93
1989	4	0.40	0.25	0.78	1.06
1989	5	0.29	0.15	0.79	0.85
1989	6	0.14	0.08	0.77	0.80

Apéndice II.2. SERIES DE APORTACIONES POR MASA DE AGUA

PLAN HIDROLÓGICO DE LA DEMARCACIÓN HIDROGRÁFICA DE LAS CUENCAS MEDITERRÁNEAS ANDALUZAS

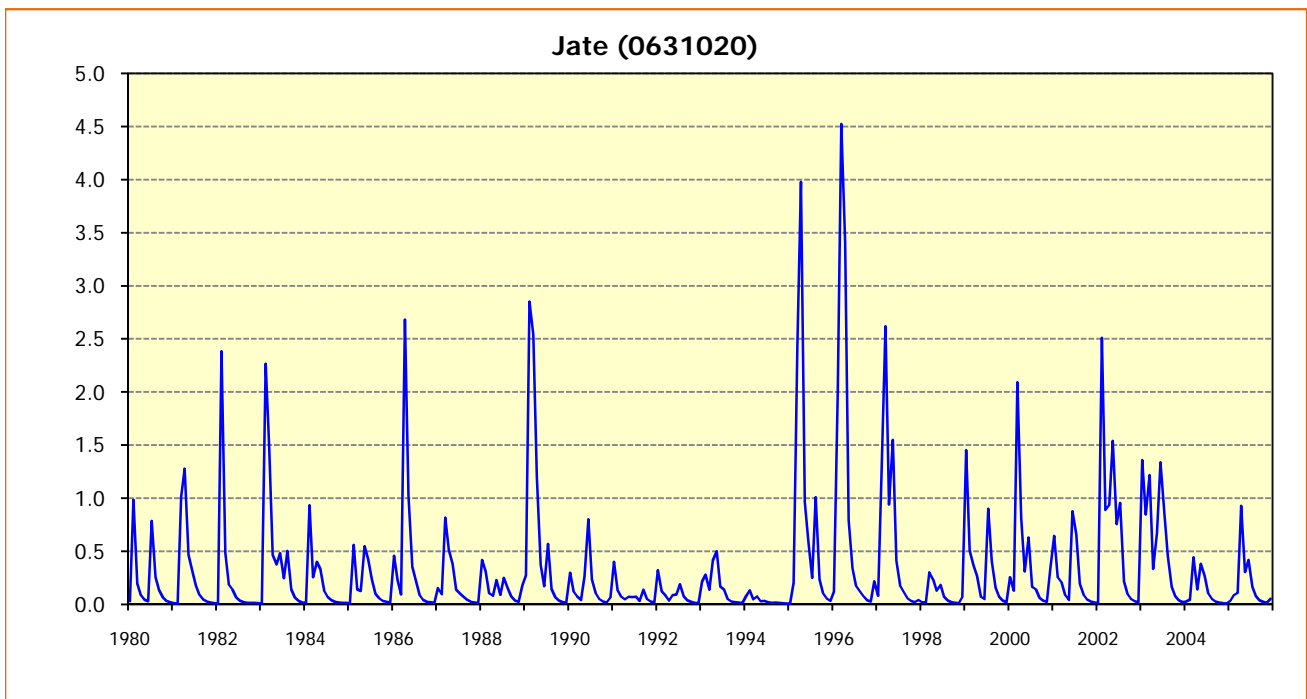
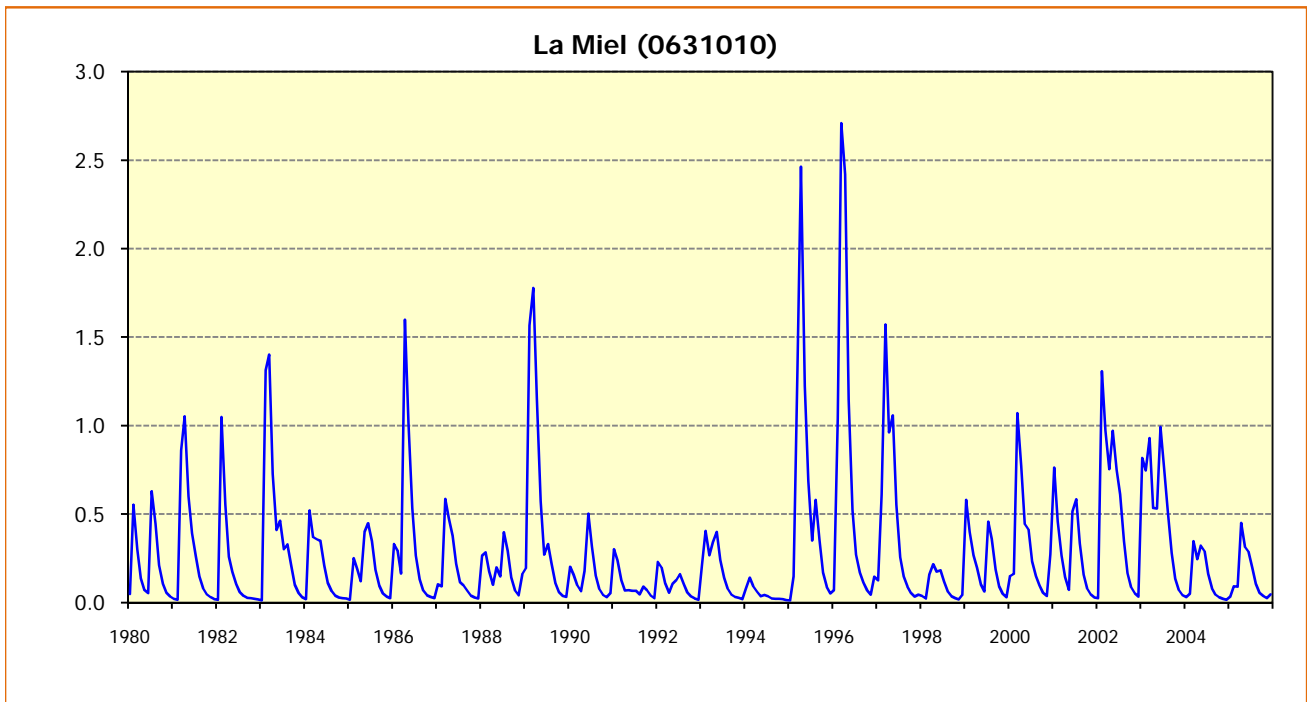
Año	Mes	La Miel (0631010)	Jate (0631020)	Alto y Medio Verde de Almuñécar (0631030)	Bajo Verde de Almuñécar (0631040)
1989	7	0.07	0.04	0.67	0.70
1989	8	0.04	0.02	0.67	0.70
1989	9	0.16	0.18	0.74	0.98
1989	10	0.20	0.27	0.92	1.15
1989	11	1.57	2.85	4.49	8.37
1989	12	1.78	2.54	6.38	8.86
1990	1	1.16	1.21	4.20	4.90
1990	2	0.57	0.37	2.69	2.78
1990	3	0.27	0.17	2.68	2.76
1990	4	0.33	0.57	2.37	3.02
1990	5	0.22	0.14	2.53	2.62
1990	6	0.11	0.07	1.83	1.89
1990	7	0.06	0.03	1.38	1.43
1990	8	0.04	0.02	1.23	1.28
1990	9	0.03	0.02	1.19	1.25
1990	10	0.20	0.30	1.92	2.31
1990	11	0.16	0.12	1.85	1.94
1990	12	0.10	0.07	1.45	1.51
1991	1	0.06	0.04	1.19	1.22
1991	2	0.18	0.26	0.91	1.39
1991	3	0.50	0.80	3.44	4.67
1991	4	0.32	0.23	1.72	1.76
1991	5	0.15	0.10	1.20	1.24
1991	6	0.08	0.05	0.91	0.95
1991	7	0.04	0.03	0.80	0.84
1991	8	0.03	0.02	0.74	0.77
1991	9	0.05	0.07	0.64	0.78
1991	10	0.30	0.40	1.14	1.40
1991	11	0.24	0.14	0.77	0.79
1991	12	0.13	0.07	0.83	0.86
1992	1	0.07	0.05	0.69	0.73
1992	2	0.07	0.07	0.66	0.79
1992	3	0.07	0.07	0.68	0.76
1992	4	0.07	0.07	0.76	0.84
1992	5	0.05	0.03	0.70	0.72
1992	6	0.09	0.14	0.61	0.83
1992	7	0.07	0.05	0.61	0.63
1992	8	0.04	0.03	0.61	0.63
1992	9	0.03	0.02	0.59	0.61
1992	10	0.23	0.32	0.65	0.98
1992	11	0.20	0.12	0.78	0.81
1992	12	0.11	0.08	0.75	0.81
1993	1	0.06	0.03	0.66	0.68
1993	2	0.11	0.09	0.52	0.61
1993	3	0.13	0.09	0.56	0.67
1993	4	0.16	0.19	0.63	0.82
1993	5	0.10	0.08	0.75	0.79
1993	6	0.06	0.04	0.54	0.56
1993	7	0.03	0.02	0.53	0.54

Año	Mes	La Miel (0631010)	Jate (0631020)	Alto y Medio Verde de Almuñécar (0631030)	Bajo Verde de Almuñécar (0631040)
1993	8	0.02	0.01	0.49	0.51
1993	9	0.02	0.01	0.45	0.46
1993	10	0.21	0.21	0.49	0.69
1993	11	0.41	0.28	0.97	1.16
1993	12	0.27	0.14	0.51	0.53
1994	1	0.34	0.41	0.83	1.10
1994	2	0.40	0.50	0.63	1.06
1994	3	0.24	0.17	0.90	0.93
1994	4	0.14	0.14	0.58	0.70
1994	5	0.08	0.05	0.58	0.61
1994	6	0.04	0.03	0.53	0.56
1994	7	0.03	0.02	0.45	0.47
1994	8	0.03	0.02	0.40	0.42
1994	9	0.02	0.01	0.38	0.41
1994	10	0.08	0.07	0.37	0.48
1994	11	0.14	0.13	0.54	0.71
1994	12	0.09	0.05	0.51	0.52
1995	1	0.06	0.07	0.50	0.58
1995	2	0.04	0.03	0.50	0.51
1995	3	0.04	0.03	0.50	0.53
1995	4	0.04	0.02	0.39	0.40
1995	5	0.02	0.01	0.39	0.40
1995	6	0.02	0.02	0.35	0.39
1995	7	0.02	0.01	0.35	0.36
1995	8	0.02	0.01	0.65	0.66
1995	9	0.01	0.01	0.34	0.35
1995	10	0.01	0.01	0.41	0.42
1995	11	0.15	0.20	0.42	0.63
1995	12	1.31	2.47	1.59	3.96
1996	1	2.46	3.98	7.05	11.77
1996	2	1.22	0.96	4.84	5.15
1996	3	0.69	0.60	2.28	2.54
1996	4	0.35	0.25	1.90	2.01
1996	5	0.58	1.01	3.66	5.07
1996	6	0.35	0.23	1.70	1.77
1996	7	0.17	0.11	1.46	1.52
1996	8	0.09	0.05	1.41	1.47
1996	9	0.05	0.03	1.36	1.43
1996	10	0.07	0.12	1.29	1.58
1996	11	1.04	2.01	5.54	8.59
1996	12	2.71	4.52	10.04	14.75
1997	1	2.42	3.41	19.66	22.77
1997	2	1.15	0.79	9.00	9.15
1997	3	0.52	0.34	4.87	4.97
1997	4	0.27	0.17	3.92	4.02
1997	5	0.17	0.12	3.26	3.47
1997	6	0.11	0.08	2.91	3.06
1997	7	0.07	0.04	1.81	1.87
1997	8	0.04	0.02	1.46	1.52

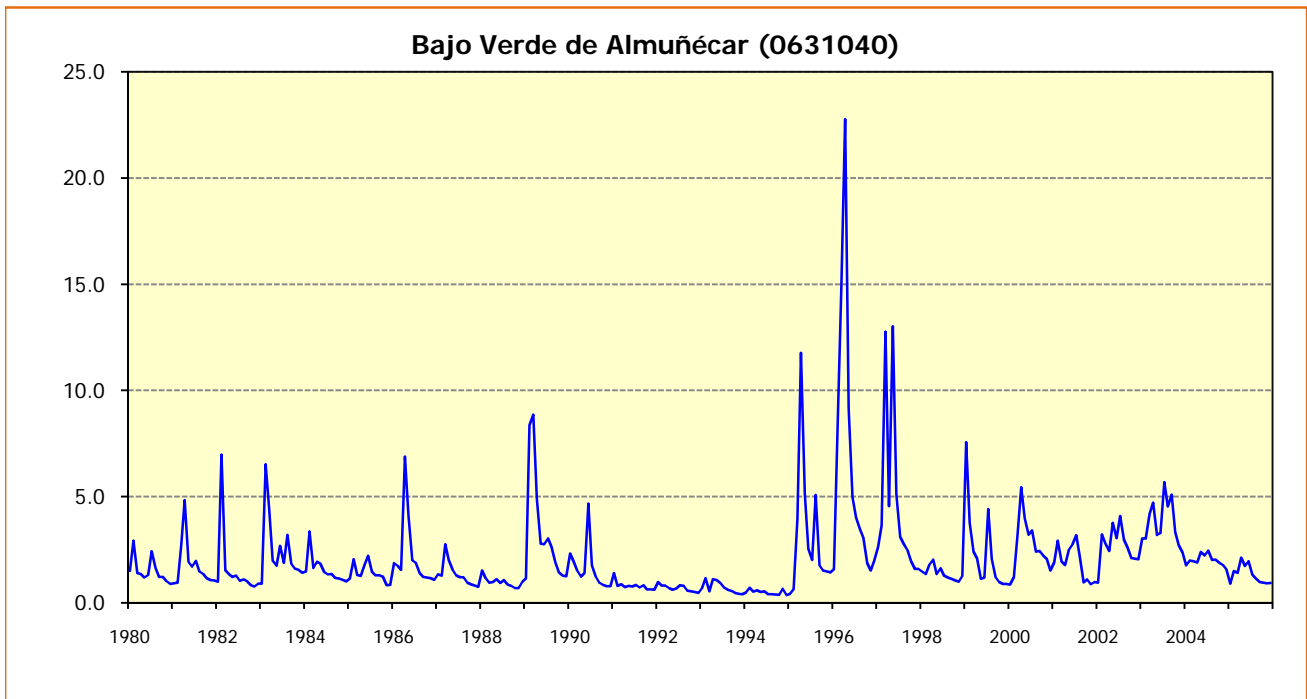
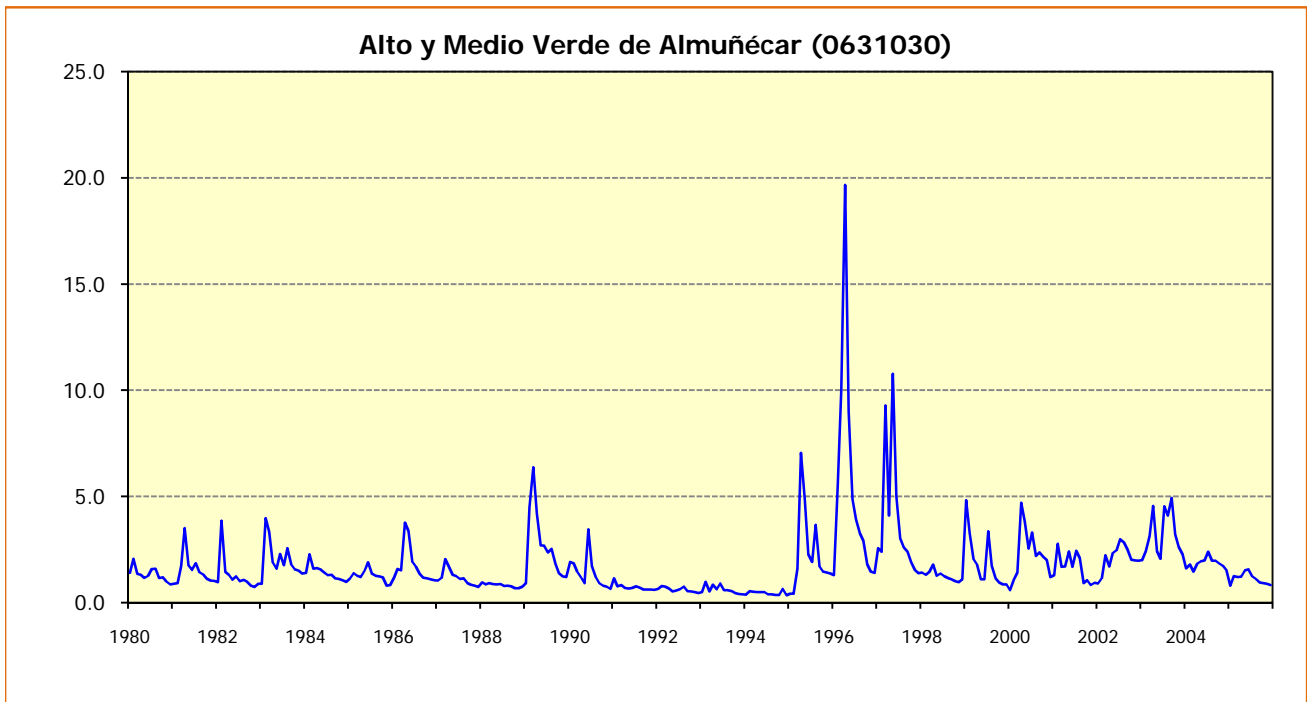
Año	Mes	La Miel (0631010)	Jate (0631020)	Alto y Medio Verde de Almuñécar (0631030)	Bajo Verde de Almuñécar (0631040)
1997	9	0.15	0.22	1.39	1.98
1997	10	0.13	0.08	2.56	2.63
1997	11	0.61	1.27	2.40	3.64
1997	12	1.57	2.62	9.29	12.76
1998	1	0.96	0.94	4.10	4.55
1998	2	1.06	1.55	10.77	13.01
1998	3	0.55	0.41	5.00	5.10
1998	4	0.26	0.17	3.02	3.10
1998	5	0.15	0.12	2.60	2.77
1998	6	0.09	0.06	2.40	2.47
1998	7	0.05	0.03	1.90	1.96
1998	8	0.03	0.02	1.53	1.59
1998	9	0.04	0.04	1.39	1.60
1998	10	0.04	0.02	1.42	1.47
1998	11	0.02	0.01	1.31	1.35
1998	12	0.16	0.30	1.44	1.79
1999	1	0.22	0.23	1.79	2.03
1999	2	0.18	0.13	1.26	1.35
1999	3	0.18	0.18	1.36	1.62
1999	4	0.12	0.07	1.24	1.28
1999	5	0.06	0.04	1.15	1.18
1999	6	0.04	0.02	1.09	1.12
1999	7	0.02	0.01	1.01	1.04
1999	8	0.02	0.01	0.95	0.98
1999	9	0.04	0.07	1.09	1.26
1999	10	0.58	1.45	4.82	7.56
1999	11	0.40	0.50	3.27	3.77
1999	12	0.27	0.37	2.04	2.41
2000	1	0.20	0.27	1.78	2.08
2000	2	0.10	0.07	1.09	1.13
2000	3	0.06	0.05	1.09	1.18
2000	4	0.46	0.90	3.36	4.41
2000	5	0.36	0.41	1.73	2.06
2000	6	0.19	0.16	1.15	1.20
2000	7	0.09	0.07	0.94	0.98
2000	8	0.05	0.03	0.85	0.89
2000	9	0.03	0.02	0.85	0.89
2000	10	0.15	0.26	0.58	0.86
2000	11	0.16	0.13	1.08	1.21
2000	12	1.07	2.09	1.41	3.12
2001	1	0.77	0.81	4.69	5.44
2001	2	0.44	0.31	3.83	3.97
2001	3	0.41	0.63	2.55	3.21
2001	4	0.23	0.17	3.30	3.40
2001	5	0.15	0.14	2.19	2.40
2001	6	0.10	0.06	2.37	2.43
2001	7	0.05	0.03	2.15	2.21
2001	8	0.04	0.02	2.01	2.06
2001	9	0.27	0.34	1.20	1.51

Año	Mes	La Miel (0631010)	Jate (0631020)	Alto y Medio Verde de Almuñécar (0631030)	Bajo Verde de Almuñécar (0631040)
2001	10	0.76	0.64	1.29	1.90
2001	11	0.46	0.25	2.77	2.92
2001	12	0.27	0.21	1.69	1.94
2002	1	0.14	0.09	1.70	1.77
2002	2	0.07	0.04	2.41	2.49
2002	3	0.51	0.88	1.68	2.73
2002	4	0.58	0.66	2.43	3.18
2002	5	0.33	0.20	2.09	2.16
2002	6	0.16	0.09	0.92	0.96
2002	7	0.08	0.04	1.05	1.09
2002	8	0.05	0.02	0.83	0.86
2002	9	0.03	0.02	0.93	0.97
2002	10	0.02	0.01	0.90	0.94
2002	11	1.31	2.51	1.16	3.23
2002	12	0.97	0.89	2.23	2.79
2003	1	0.75	0.94	1.71	2.44
2003	2	0.97	1.54	2.33	3.76
2003	3	0.75	0.76	2.46	3.05
2003	4	0.61	0.95	2.97	4.08
2003	5	0.35	0.21	2.84	2.97
2003	6	0.17	0.10	2.50	2.61
2003	7	0.09	0.05	2.02	2.10
2003	8	0.05	0.03	1.99	2.07
2003	9	0.03	0.02	1.97	2.05
2003	10	0.82	1.36	1.99	3.02
2003	11	0.75	0.85	2.41	3.02
2003	12	0.93	1.22	3.13	4.19
2004	1	0.54	0.33	4.55	4.71
2004	2	0.53	0.67	2.41	3.19
2004	3	0.99	1.34	2.07	3.29
2004	4	0.74	0.86	4.53	5.68
2004	5	0.51	0.45	4.09	4.53
2004	6	0.28	0.17	4.93	5.09
2004	7	0.13	0.08	3.21	3.32
2004	8	0.07	0.04	2.61	2.71
2004	9	0.04	0.02	2.27	2.35
2004	10	0.03	0.03	1.61	1.75
2004	11	0.05	0.04	1.79	1.98
2004	12	0.35	0.44	1.46	1.96
2005	1	0.24	0.14	1.84	1.90
2005	2	0.32	0.38	1.94	2.39
2005	3	0.29	0.27	1.99	2.22
2005	4	0.16	0.10	2.39	2.45
2005	5	0.08	0.05	1.96	2.02
2005	6	0.05	0.03	1.97	2.02
2005	7	0.03	0.02	1.83	1.88
2005	8	0.02	0.01	1.73	1.78
2005	9	0.02	0.01	1.52	1.56
2005	10	0.03	0.03	0.80	0.90

Año	Mes	La Miel (0631010)	Jate (0631020)	Alto y Medio Verde de Almuñécar (0631030)	Bajo Verde de Almuñécar (0631040)
2005	11	0.09	0.09	1.25	1.49
2005	12	0.09	0.11	1.19	1.42
2006	1	0.45	0.93	1.21	2.11
2006	2	0.31	0.30	1.52	1.73
2006	3	0.29	0.42	1.56	1.95
2006	4	0.19	0.16	1.23	1.32
2006	5	0.10	0.08	1.10	1.15
2006	6	0.06	0.04	0.94	0.97
2006	7	0.04	0.02	0.91	0.94
2006	8	0.03	0.02	0.88	0.91
2006	9	0.05	0.05	0.82	0.93
<b>Media Anual 1940/41-2005/06</b>		<b>4.26</b>	<b>4.91</b>	<b>25.81</b>	<b>30.28</b>
<b>Media Anual 1980/81-2005/06</b>		<b>3.43</b>	<b>4.09</b>	<b>21.20</b>	<b>25.25</b>







Unión Europea

Fondo Europeo de Desarrollo Regional



JUNTA DE ANDALUCÍA

CONSEJERÍA DE AGRICULTURA, PESCA Y MEDIO AMBIENTE

2.3.1. SUBSISTEMA III-2. Cuenca del río Guadalfeo

Año	Mes	Alto Guadalfeo (0632010)	Alto Trevélez (0632020)	Alto Poqueira (0632030)	Medio y Bajo Trevélez-Poqueira (0632040)	Chico de Órgiva (0632050)	Guadalfeo Cadiar-Trevélez (0632060A)	Medio Guadalfeo (0632060B)
1940	10	0.43	1.53	0.53	5.52	0.03	3.68	10.29
1940	11	0.65	1.40	1.13	5.10	0.24	2.40	8.60
1940	12	0.37	1.09	0.88	2.44	0.13	0.38	2.94
1941	1	1.44	3.10	2.74	8.24	1.09	2.30	11.91
1941	2	4.26	5.65	4.69	17.92	2.40	10.75	33.63
1941	3	4.44	3.91	3.93	10.98	2.08	6.41	20.96
1941	4	4.04	5.24	6.15	14.91	2.71	4.67	22.83
1941	5	3.72	4.38	4.94	13.53	2.32	6.19	23.63
1941	6	2.30	2.94	2.61	14.13	1.54	8.02	27.86
1941	7	1.12	2.53	0.66	14.20	1.09	6.28	25.16
1941	8	0.08	0.47	0.41	3.56	0.07	1.07	5.36
1941	9	1.78	0.82	0.91	2.59	0.53	2.11	5.32
1941	10	0.52	2.65	0.85	6.75	0.26	2.59	10.77
1941	11	0.79	1.73	1.80	8.42	0.50	2.33	12.46
1941	12	0.90	2.20	1.77	5.18	0.54	1.19	7.08
1942	1	1.00	2.10	3.04	6.22	0.92	1.00	8.13
1942	2	1.06	1.74	1.13	3.56	0.40	1.06	5.02
1942	3	1.54	2.79	1.43	5.53	0.62	2.09	8.47
1942	4	0.59	3.02	3.36	9.44	0.99	2.43	13.65
1942	5	1.01	3.75	2.45	8.10	0.94	1.30	10.58
1942	6	0.06	2.17	0.13	4.47	0.27	0.06	4.80
1942	7	0.00	0.70	0.01	2.84	0.06	0.38	3.54
1942	8	0.03	0.57	0.00	1.66	0.00	0.32	2.15
1942	9	0.00	0.40	0.09	1.13	0.00	0.25	1.56
1942	10	0.40	2.43	1.25	5.80	0.24	2.85	9.34
1942	11	1.25	2.79	2.50	11.33	0.84	8.29	22.82
1942	12	0.97	3.23	3.03	8.70	0.98	2.14	12.66
1943	1	1.61	3.40	2.67	7.42	1.03	1.61	10.06
1943	2	1.06	2.48	1.76	5.17	0.63	1.06	6.86
1943	3	2.34	2.17	1.79	6.18	0.92	3.21	10.98
1943	4	1.80	5.41	2.58	10.68	1.23	2.75	15.38
1943	5	1.33	5.72	3.78	13.94	1.93	1.33	17.20
1943	6	1.77	3.76	0.62	11.11	1.76	1.77	14.64
1943	7	0.34	0.51	0.03	1.82	0.04	0.45	2.39
1943	8	0.00	0.35	0.01	1.27	0.00	0.04	1.33
1943	9	0.09	0.52	0.46	1.30	0.00	0.14	1.47
1943	10	1.04	0.71	1.03	2.30	0.31	1.36	4.06
1943	11	0.29	0.94	0.51	2.09	0.00	0.63	2.91
1943	12	1.86	4.12	3.05	9.14	1.33	1.86	12.33
1944	1	1.22	6.48	4.20	13.59	1.61	1.28	16.54
1944	2	2.20	0.83	0.85	2.19	0.49	2.20	4.89
1944	3	2.94	2.35	1.86	4.78	1.00	2.94	8.72
1944	4	1.22	3.16	3.40	7.55	1.07	1.22	9.84
1944	5	1.28	5.70	3.81	11.29	1.35	1.28	13.92
1944	6	0.20	4.91	3.76	10.75	1.18	0.20	12.13
1944	7	0.07	2.24	0.16	4.77	0.30	0.07	5.14
1944	8	0.02	0.74	0.22	1.94	0.00	0.07	2.04
1944	9	0.93	0.97	1.98	3.72	0.59	0.93	5.24



Año	Mes	Alto Guadalfeo (0632010)	Alto Trevélez (0632020)	Alto Poqueira (0632030)	Medio y Bajo Trevélez-Poqueira (0632040)	Chico de Órgiva (0632050)	Guadalfeo Cadiar-Trevélez (0632060A)	Medio Guadalfeo (0632060B)
1944	10	0.61	3.27	2.08	7.90	0.52	3.06	12.87
1944	11	0.87	2.79	2.75	7.72	0.76	2.38	11.58
1944	12	1.54	1.77	2.69	5.34	0.91	1.54	7.79
1945	1	0.69	2.91	3.18	7.67	0.93	1.06	9.81
1945	2	0.49	2.73	2.87	8.11	0.80	1.67	11.50
1945	3	0.46	2.32	1.15	5.33	0.24	1.63	8.08
1945	4	0.24	1.67	0.89	4.35	0.19	0.97	6.08
1945	5	0.50	0.46	0.22	2.42	0.00	1.30	4.31
1945	6	0.03	0.36	0.01	0.71	0.00	0.16	0.97
1945	7	0.00	0.14	0.00	1.35	0.00	0.45	2.11
1945	8	0.00	0.07	0.00	0.55	0.00	0.08	0.69
1945	9	0.00	0.18	0.00	0.32	0.00	0.00	0.32
1945	10	0.11	0.86	0.14	1.53	0.00	0.60	2.56
1945	11	0.18	1.05	0.60	2.91	0.00	1.34	5.02
1945	12	0.27	2.31	2.81	7.95	0.75	2.40	11.82
1946	1	0.85	2.57	2.93	6.13	0.79	0.85	7.77
1946	2	0.41	1.91	1.48	4.17	0.31	0.85	5.60
1946	3	0.53	3.54	5.33	11.31	1.54	1.28	14.56
1946	4	2.65	5.06	7.55	15.67	2.79	2.65	21.11
1946	5	1.81	8.65	6.16	17.72	2.27	1.81	21.79
1946	6	0.25	10.16	2.62	25.24	3.23	0.25	28.73
1946	7	0.04	3.16	0.06	12.86	1.34	1.70	17.18
1946	8	0.02	0.16	0.00	1.45	0.00	0.73	2.70
1946	9	0.12	0.17	0.00	0.77	0.00	0.43	1.40
1946	10	0.02	0.82	0.92	2.17	0.04	0.08	2.33
1946	11	3.53	2.33	2.26	5.66	1.26	3.53	10.45
1946	12	1.47	2.81	2.77	6.82	0.96	2.12	10.24
1947	1	1.33	5.22	5.30	13.08	1.87	1.33	16.28
1947	2	1.68	9.73	7.46	21.35	2.82	1.68	25.85
1947	3	2.29	13.50	11.09	29.82	4.05	2.29	36.17
1947	4	3.30	8.14	5.80	17.99	2.77	3.30	24.06
1947	5	3.74	7.27	6.33	16.92	2.84	3.74	23.50
1947	6	1.09	8.18	2.92	22.06	3.16	1.09	26.31
1947	7	0.05	2.12	0.17	7.22	0.57	0.89	9.24
1947	8	0.01	0.05	0.02	1.24	0.00	0.66	2.31
1947	9	0.01	0.40	0.06	2.24	0.00	0.75	3.46
1947	10	0.28	1.26	1.32	14.12	0.17	10.40	28.16
1947	11	0.26	1.89	1.95	5.41	0.42	1.47	7.72
1947	12	0.88	6.35	5.48	14.98	1.88	1.25	18.24
1948	1	1.11	5.83	5.98	15.16	1.99	2.20	19.76
1948	2	1.96	5.84	5.45	13.46	1.96	2.23	17.82
1948	3	1.92	5.76	4.32	12.34	1.69	2.38	16.78
1948	4	2.48	4.72	4.11	10.65	1.68	2.48	14.81
1948	5	2.89	12.21	8.04	26.78	3.30	5.28	36.41
1948	6	0.46	5.38	5.22	14.98	1.99	0.46	17.43
1948	7	0.00	0.37	0.00	2.04	0.00	0.31	2.58
1948	8	0.00	0.14	0.00	0.85	0.00	0.19	1.18
1948	9	0.00	0.28	0.00	1.41	0.00	0.35	2.00
1948	10	0.31	1.71	0.71	3.25	0.07	0.68	4.11
1948	11	0.54	0.90	0.55	1.99	0.11	0.57	2.69

Año	Mes	Alto Guadalfeo (0632010)	Alto Trevéz (0632020)	Alto Poqueira (0632030)	Medio y Bajo Trevéz-Poqueira (0632040)	Chico de Órgiva (0632050)	Guadalfeo Cadiar-Trevéz (0632060A)	Medio Guadalfeo (0632060B)
1948	12	0.73	3.00	2.32	6.05	0.65	0.73	7.44
1949	1	1.04	2.74	2.32	5.81	0.72	1.04	7.57
1949	2	0.65	2.27	1.53	4.72	0.41	0.95	6.24
1949	3	0.99	2.21	1.85	5.92	0.57	2.11	9.29
1949	4	3.20	2.52	2.31	5.95	1.24	3.20	10.39
1949	5	2.50	4.65	3.07	11.43	1.89	2.50	15.82
1949	6	0.00	2.19	0.52	5.20	0.43	0.00	5.62
1949	7	0.00	0.50	0.00	1.83	0.00	0.17	2.12
1949	8	0.00	0.62	0.50	1.80	0.00	0.42	2.36
1949	9	0.00	0.31	0.69	1.38	0.00	0.21	1.69
1949	10	0.30	0.64	0.87	2.26	0.09	1.20	3.70
1949	11	0.44	1.56	1.13	3.47	0.23	0.59	4.40
1949	12	0.61	2.09	1.50	5.10	0.37	1.43	7.35
1950	1	0.50	3.01	2.26	8.40	0.67	2.72	12.59
1950	2	0.43	2.22	0.80	4.03	0.14	1.67	6.15
1950	3	0.13	0.76	0.78	2.12	0.06	0.43	2.64
1950	4	0.23	1.46	1.46	3.43	0.30	0.23	3.96
1950	5	0.27	2.44	1.07	5.39	0.48	0.27	6.14
1950	6	0.01	1.36	0.32	4.22	0.35	0.01	4.58
1950	7	0.00	0.77	0.00	2.62	0.00	0.24	2.99
1950	8	0.02	0.60	0.06	1.47	0.00	0.34	1.98
1950	9	0.58	0.30	0.31	1.11	0.00	0.80	2.02
1950	10	0.41	2.49	1.29	4.51	0.28	0.72	5.58
1950	11	0.34	1.00	1.04	2.38	0.16	0.34	2.87
1950	12	0.33	1.80	1.44	4.17	0.24	0.86	5.62
1951	1	0.70	2.08	1.92	4.90	0.53	0.89	6.38
1951	2	1.43	8.19	2.16	12.86	0.98	2.69	17.00
1951	3	2.89	7.49	17.71	33.28	6.22	2.89	42.39
1951	4	1.22	5.04	5.10	12.36	1.75	1.22	15.34
1951	5	1.12	3.71	4.05	9.65	1.39	1.12	12.17
1951	6	1.50	4.05	1.39	13.38	2.19	1.50	17.06
1951	7	0.91	2.30	0.07	7.01	0.89	0.91	8.80
1951	8	0.03	0.84	0.03	4.21	0.43	0.03	4.67
1951	9	0.36	1.09	2.36	4.60	0.64	0.36	5.60
1951	10	0.18	1.25	0.30	2.40	0.00	0.84	3.60
1951	11	3.41	4.07	3.69	10.00	1.76	3.41	15.17
1951	12	1.52	2.38	1.77	4.86	0.67	1.52	7.06
1952	1	1.10	1.29	0.91	3.07	0.35	1.48	5.08
1952	2	1.01	1.33	0.65	2.97	0.25	1.52	5.06
1952	3	1.11	2.10	1.39	5.59	0.49	2.15	8.71
1952	4	3.34	5.03	5.67	13.39	2.40	3.68	19.59
1952	5	2.28	3.80	3.15	12.45	1.31	7.07	23.05
1952	6	0.94	3.29	0.28	8.58	0.88	1.83	11.89
1952	7	0.04	0.16	0.00	1.79	0.00	1.13	3.62
1952	8	0.35	1.38	0.82	2.80	0.11	0.59	3.53
1952	9	0.00	0.40	0.08	1.48	0.00	0.10	1.63
1952	10	0.21	0.77	0.52	1.92	0.00	0.48	2.54
1952	11	0.74	0.74	0.29	1.67	0.03	1.11	3.00
1952	12	1.13	1.09	0.64	2.50	0.23	1.51	4.50
1953	1	1.10	1.53	0.90	3.25	0.32	1.32	5.04



Año	Mes	Alto Guadalfeo (0632010)	Alto Trevélez (0632020)	Alto Poqueira (0632030)	Medio y Bajo Trevélez-Poqueira (0632040)	Chico de Órgiva (0632050)	Guadalfeo Cadiar-Trevélez (0632060A)	Medio Guadalfeo (0632060B)
1953	2	1.11	1.90	1.14	5.12	0.43	1.85	7.78
1953	3	1.76	1.71	1.31	4.76	0.62	2.44	8.04
1953	4	0.87	1.90	0.78	4.48	0.25	2.00	7.36
1953	5	0.12	0.72	0.27	3.75	0.00	1.67	6.39
1953	6	0.00	0.34	0.01	1.23	0.00	0.46	1.97
1953	7	0.00	0.03	0.00	1.65	0.00	0.81	2.97
1953	8	0.00	0.06	0.00	0.80	0.00	0.32	1.32
1953	9	0.01	0.11	0.00	1.01	0.00	0.39	1.64
1953	10	0.27	1.75	1.76	4.27	0.37	0.37	5.05
1953	11	0.76	1.47	1.11	2.96	0.26	0.84	4.10
1953	12	0.74	3.31	2.76	8.85	0.94	1.70	11.80
1954	1	1.53	2.44	2.59	6.77	0.88	3.34	12.41
1954	2	1.25	2.74	2.38	5.99	0.80	1.25	8.04
1954	3	0.92	2.82	3.02	7.07	0.97	0.92	8.96
1954	4	1.95	3.63	2.69	7.28	1.15	1.95	10.38
1954	5	0.93	3.69	1.98	8.17	0.94	1.49	10.98
1954	6	1.04	3.40	0.74	6.31	0.66	1.22	8.31
1954	7	0.12	0.19	0.01	1.48	0.00	0.89	2.85
1954	8	0.00	0.00	0.00	0.71	0.00	0.39	1.34
1954	9	0.13	0.12	0.00	0.51	0.00	0.30	0.92
1954	10	0.02	0.31	0.01	0.37	0.00	0.04	0.42
1954	11	0.48	1.14	1.18	2.92	0.21	0.86	4.13
1954	12	0.70	1.80	2.05	5.00	0.63	0.74	6.38
1955	1	0.84	3.98	3.03	8.42	0.97	0.90	10.31
1955	2	2.04	5.83	4.28	14.55	1.76	5.22	22.51
1955	3	1.41	3.35	4.23	9.99	1.56	1.41	12.95
1955	4	2.01	6.32	4.80	14.14	2.02	2.41	18.83
1955	5	1.80	5.29	2.26	11.71	1.73	1.80	15.25
1955	6	0.86	3.55	2.22	8.58	1.11	0.86	10.55
1955	7	0.23	0.46	0.03	2.12	0.02	0.66	3.06
1955	8	0.02	0.18	0.00	0.91	0.00	0.42	1.57
1955	9	0.00	0.67	0.00	0.90	0.00	0.08	1.03
1955	10	1.15	3.22	3.02	7.58	1.00	1.18	9.77
1955	11	1.96	3.36	3.17	8.37	1.40	1.96	11.73
1955	12	0.99	3.38	4.37	9.74	1.49	0.99	12.23
1956	1	1.01	6.82	3.45	12.92	1.38	1.07	15.39
1956	2	1.60	3.41	1.92	9.60	0.86	5.45	17.93
1956	3	0.94	3.87	3.14	9.78	1.06	2.46	13.80
1956	4	2.94	5.69	4.19	11.83	1.87	3.12	17.00
1956	5	2.01	4.18	2.39	8.74	1.40	2.01	12.15
1956	6	1.35	4.28	1.39	8.59	1.13	1.35	11.07
1956	7	0.53	1.25	0.30	2.99	0.18	0.81	4.18
1956	8	0.02	0.32	0.02	0.69	0.00	0.08	0.81
1956	9	0.04	0.55	0.12	0.82	0.00	0.06	0.89
1956	10	0.50	0.99	0.88	2.49	0.15	0.68	3.51
1956	11	2.28	2.14	1.58	4.36	0.82	2.28	7.46
1956	12	0.79	0.89	0.68	1.91	0.19	0.79	2.89
1957	1	0.67	0.65	0.97	1.95	0.24	0.67	2.86
1957	2	1.12	1.79	1.43	4.02	0.48	1.28	5.88
1957	3	0.55	2.10	1.01	4.13	0.21	1.11	5.69

Año	Mes	Alto Guadalfeo (0632010)	Alto Trevéz (0632020)	Alto Poqueira (0632030)	Medio y Bajo Trevéz-Poqueira (0632040)	Chico de Órgiva (0632050)	Guadalfeo Cadiar-Trevéz (0632060A)	Medio Guadalfeo (0632060B)
1957	4	1.22	0.88	1.07	2.39	0.43	1.22	4.04
1957	5	0.79	1.21	1.89	3.88	0.57	0.79	5.24
1957	6	1.23	1.39	0.29	2.33	0.26	1.23	3.82
1957	7	1.32	0.56	0.01	1.41	0.17	1.56	3.33
1957	8	0.00	0.38	0.00	1.54	0.00	0.38	2.20
1957	9	0.19	0.54	0.10	1.57	0.00	0.49	2.27
1957	10	1.59	0.87	0.62	3.03	0.32	2.91	6.93
1957	11	0.72	1.38	2.82	5.20	0.81	0.72	6.74
1957	12	0.60	5.15	4.39	13.06	1.54	1.20	16.00
1958	1	2.35	2.80	5.48	9.14	1.84	2.35	13.34
1958	2	1.67	4.61	4.52	11.11	1.57	2.17	15.26
1958	3	1.21	3.87	2.79	9.71	0.97	3.06	14.39
1958	4	1.01	5.32	5.96	14.82	1.76	3.16	21.19
1958	5	1.45	5.89	5.16	14.44	2.12	1.45	18.01
1958	6	0.57	4.70	2.15	13.43	1.54	1.14	16.53
1958	7	0.07	0.26	0.01	4.04	0.00	2.07	7.52
1958	8	0.01	0.55	0.03	2.48	0.00	0.35	3.06
1958	9	0.00	0.37	0.03	1.86	0.00	0.36	2.47
1958	10	0.19	1.45	1.03	3.82	0.11	0.87	5.03
1958	11	0.95	4.41	4.70	10.49	1.43	0.95	12.87
1958	12	1.34	4.46	3.56	10.67	1.53	1.34	13.54
1959	1	1.64	4.15	3.56	8.97	1.24	2.03	12.52
1959	2	1.38	6.05	6.54	15.64	2.20	1.78	19.89
1959	3	3.24	4.60	6.11	12.20	2.33	3.24	17.76
1959	4	3.17	5.30	4.00	10.72	1.83	3.17	15.72
1959	5	3.81	5.93	5.23	13.24	2.42	3.81	19.47
1959	6	5.14	7.26	3.00	19.51	3.86	5.14	28.51
1959	7	1.32	4.65	1.04	10.06	1.30	1.32	12.67
1959	8	0.16	1.59	0.30	3.60	0.11	0.35	4.20
1959	9	0.61	1.32	0.92	3.33	0.20	1.41	5.38
1959	10	1.08	1.82	1.74	4.61	0.58	1.32	6.64
1959	11	0.67	2.02	1.35	4.82	0.35	1.36	7.04
1959	12	0.89	3.93	4.42	12.05	1.33	3.20	17.40
1960	1	0.94	7.83	8.38	23.62	3.09	2.59	30.06
1960	2	1.93	6.77	6.18	19.77	2.51	4.78	27.91
1960	3	1.52	3.68	3.91	10.06	1.61	1.52	13.19
1960	4	2.49	2.49	3.17	7.24	1.46	2.49	11.19
1960	5	2.78	3.91	1.75	8.82	1.55	2.78	13.14
1960	6	0.53	6.08	3.63	14.98	1.74	1.09	18.21
1960	7	1.10	1.58	0.02	3.76	0.34	1.28	5.52
1960	8	0.11	0.33	0.00	1.29	0.00	0.22	1.58
1960	9	0.08	0.27	0.00	1.30	0.00	0.16	1.51
1960	10	1.03	2.55	3.19	7.38	1.10	1.03	9.51
1960	11	3.40	8.18	6.05	15.19	2.34	3.40	20.93
1960	12	1.45	2.74	2.63	6.80	0.88	2.68	10.84
1961	1	2.28	3.22	2.98	7.35	1.18	2.77	11.71
1961	2	2.33	4.10	4.15	12.11	1.98	3.11	17.79
1961	3	1.93	4.33	2.44	9.81	1.25	2.69	14.28
1961	4	1.34	3.77	3.27	8.46	1.17	1.34	10.97
1961	5	0.17	2.74	2.34	6.88	0.60	0.50	8.09



Año	Mes	Alto Guadalfeo (0632010)	Alto Trevéz (0632020)	Alto Poqueira (0632030)	Medio y Bajo Trevéz-Poqueira (0632040)	Chico de Órgiva (0632050)	Guadalfeo Cadiar-Trevéz (0632060A)	Medio Guadalfeo (0632060B)
1961	6	1.02	3.15	1.74	7.09	0.81	1.23	9.30
1961	7	0.13	0.37	0.00	3.42	0.11	0.97	5.21
1961	8	0.00	0.45	0.00	3.70	0.13	0.28	4.34
1961	9	0.06	1.08	0.86	3.09	0.03	0.54	4.07
1961	10	0.30	2.77	1.40	5.54	0.38	0.54	6.64
1961	11	1.92	3.18	2.33	7.16	1.04	2.31	10.67
1961	12	1.31	3.69	2.24	7.93	0.94	1.71	10.73
1962	1	1.11	3.65	3.94	12.10	1.45	3.82	19.26
1962	2	1.80	4.51	1.49	8.47	0.84	3.41	14.14
1962	3	2.23	3.36	5.63	12.01	2.27	2.23	16.52
1962	4	4.17	6.85	7.79	18.07	3.39	4.17	25.63
1962	5	2.32	8.70	7.07	19.40	2.87	2.32	24.59
1962	6	0.56	6.25	3.06	14.55	1.84	0.56	16.95
1962	7	0.36	1.46	0.21	5.85	0.29	2.15	9.67
1962	8	0.01	1.27	0.05	2.89	0.01	0.12	3.10
1962	9	0.13	0.52	0.13	2.28	0.07	0.30	2.75
1962	10	0.46	3.08	3.62	10.21	1.19	1.52	13.39
1962	11	0.89	1.85	1.89	8.26	0.65	3.85	13.87
1962	12	1.33	5.38	4.13	16.44	1.50	6.38	25.82
1963	1	2.24	4.93	3.29	12.37	1.45	5.53	20.60
1963	2	2.17	5.51	5.91	18.87	2.30	7.36	30.55
1963	3	2.59	6.19	3.59	13.72	1.61	6.64	24.97
1963	4	1.45	7.57	6.31	18.13	2.10	3.11	24.43
1963	5	1.84	8.05	7.22	19.43	2.83	1.84	24.11
1963	6	0.37	8.30	4.61	22.25	2.76	1.39	27.12
1963	7	0.33	3.83	0.78	9.82	1.20	0.33	11.35
1963	8	0.00	0.91	0.04	3.23	0.08	0.33	3.86
1963	9	0.38	0.99	0.95	2.66	0.22	0.38	3.26
1963	10	0.33	2.42	0.98	17.31	0.39	5.71	27.08
1963	11	4.65	6.68	5.48	16.13	2.85	5.20	24.44
1963	12	2.15	6.39	5.59	18.46	2.17	7.54	29.45
1964	1	7.39	4.17	2.57	11.75	3.03	8.66	24.55
1964	2	3.54	3.42	2.74	11.40	1.57	8.10	22.58
1964	3	4.76	4.83	5.52	22.53	2.65	14.90	44.40
1964	4	3.94	5.43	5.27	14.89	2.66	5.14	23.65
1964	5	3.53	3.88	1.86	13.45	1.70	8.31	27.04
1964	6	0.90	4.25	1.41	14.46	0.78	8.85	28.15
1964	7	0.10	0.48	0.05	8.51	0.12	4.44	15.86
1964	8	0.01	0.81	0.05	3.88	0.25	0.01	4.15
1964	9	0.64	0.35	0.01	4.73	0.40	1.22	6.70
1964	10	0.49	1.36	0.40	6.14	0.63	0.85	7.85
1964	11	2.55	3.09	2.33	13.80	1.20	10.12	27.85
1964	12	0.94	4.44	4.22	11.58	1.53	1.43	14.74
1965	1	1.29	2.49	3.00	9.00	0.97	4.04	15.41
1965	2	1.33	3.18	2.50	8.48	0.99	3.09	13.34
1965	3	1.83	3.45	2.92	10.09	1.18	4.87	17.12
1965	4	1.26	3.61	3.23	9.63	1.17	2.53	14.19
1965	5	1.19	4.03	1.27	11.33	1.42	2.13	15.58
1965	6	1.66	2.80	0.84	9.39	1.07	3.59	15.36
1965	7	0.24	1.09	0.09	5.74	0.35	1.09	7.74

Año	Mes	Alto Guadalfeo (0632010)	Alto Trevézlez (0632020)	Alto Poqueira (0632030)	Medio y Bajo Trevézlez-Poqueira (0632040)	Chico de Órgiva (0632050)	Guadalfeo Cadiar-Trevézlez (0632060A)	Medio Guadalfeo (0632060B)
1965	8	0.01	0.39	0.00	2.70	0.00	0.73	3.90
1965	9	0.17	1.49	0.60	2.64	0.03	0.38	3.12
1965	10	0.55	4.17	4.35	13.36	1.39	3.70	19.83
1965	11	2.77	7.37	5.18	16.22	2.25	3.60	22.60
1965	12	1.34	2.66	2.46	6.14	0.91	1.34	8.39
1966	1	1.15	2.45	2.88	5.52	0.77	1.15	7.44
1966	2	1.11	2.41	1.95	5.44	0.74	1.11	7.29
1966	3	1.50	1.81	1.07	4.38	0.64	1.65	6.81
1966	4	1.07	3.07	2.47	6.47	0.80	1.07	8.35
1966	5	0.55	1.83	1.01	4.62	0.32	1.32	6.87
1966	6	0.38	0.28	0.04	0.87	0.00	0.39	1.28
1966	7	0.09	1.04	0.00	3.28	0.00	0.75	4.50
1966	8	0.01	0.15	0.00	1.45	0.00	0.37	2.06
1966	9	0.24	0.71	0.57	2.10	0.00	0.50	2.76
1966	10	1.15	13.03	8.87	27.56	3.03	2.60	33.63
1966	11	1.12	1.06	3.80	8.86	1.31	2.66	13.68
1966	12	0.76	2.29	1.11	4.65	0.31	1.40	6.83
1967	1	1.15	3.22	2.32	7.19	0.93	1.15	9.27
1967	2	1.26	1.94	1.57	4.66	0.66	1.26	6.59
1967	3	0.85	2.85	3.48	7.52	1.04	0.85	9.40
1967	4	0.39	3.07	1.76	5.50	0.44	0.39	6.33
1967	5	0.31	3.19	2.69	8.46	1.04	0.31	9.80
1967	6	0.14	2.53	2.13	5.66	0.49	0.14	6.29
1967	7	0.00	1.42	0.05	3.99	0.16	0.54	5.11
1967	8	0.00	0.44	0.00	1.21	0.00	0.11	1.39
1967	9	0.84	0.08	0.00	0.26	0.00	0.92	1.24
1967	10	0.06	0.78	1.48	3.37	0.22	0.35	4.14
1967	11	0.90	2.92	2.54	6.94	0.90	0.90	8.75
1967	12	0.87	1.73	1.18	4.41	0.47	1.51	6.98
1968	1	1.10	1.58	1.23	4.74	0.63	1.46	7.11
1968	2	0.91	4.28	2.94	9.66	1.14	1.04	11.88
1968	3	1.30	1.81	2.66	5.83	1.02	1.30	8.15
1968	4	3.26	1.96	3.37	6.57	1.64	3.26	11.47
1968	5	2.14	4.46	4.99	14.21	2.37	3.02	20.28
1968	6	1.81	6.49	0.77	11.71	1.14	2.93	16.60
1968	7	0.30	2.23	0.09	5.83	0.55	0.30	6.68
1968	8	0.05	1.27	0.27	3.51	0.22	0.05	3.78
1968	9	0.00	0.89	0.01	3.77	0.17	0.00	3.94
1968	10	0.14	0.35	0.15	1.31	0.00	0.14	1.45
1968	11	1.10	4.31	3.10	9.75	1.28	1.10	12.13
1968	12	1.11	1.93	1.09	6.20	0.44	3.69	11.51
1969	1	1.59	3.15	1.57	6.39	0.74	2.20	9.53
1969	2	2.00	2.21	1.50	4.81	0.86	2.00	7.67
1969	3	4.06	3.33	4.20	9.01	2.09	4.06	15.16
1969	4	4.63	3.61	3.50	8.68	2.10	4.63	15.41
1969	5	6.03	5.54	6.04	13.96	3.18	6.03	23.17
1969	6	3.31	5.80	3.17	13.53	2.34	3.31	19.18
1969	7	2.50	3.63	0.45	7.45	1.26	2.50	11.21
1969	8	0.00	0.75	0.14	3.62	0.37	0.00	4.00
1969	9	0.00	2.11	2.22	6.00	0.50	0.34	7.06





Año	Mes	Alto Guadalfeo (0632010)	Alto Trevélez (0632020)	Alto Poqueira (0632030)	Medio y Bajo Trevélez-Poqueira (0632040)	Chico de Órgiva (0632050)	Guadalfeo Cadiar-Trevélez (0632060A)	Medio Guadalfeo (0632060B)
1969	10	1.27	5.02	3.05	11.89	1.20	3.11	16.70
1969	11	2.29	7.51	3.89	18.73	1.64	7.40	29.55
1969	12	1.84	3.87	3.17	9.95	1.30	6.57	18.97
1970	1	9.57	9.26	11.89	31.34	6.59	12.84	51.79
1970	2	2.70	4.45	2.49	9.31	1.47	3.21	14.46
1970	3	1.68	2.70	2.30	6.46	0.93	1.68	9.07
1970	4	1.82	2.32	2.70	6.04	1.01	1.82	8.87
1970	5	1.89	4.69	3.57	10.37	1.52	1.89	13.78
1970	6	1.35	6.36	5.26	15.36	2.09	1.35	18.81
1970	7	0.19	1.96	0.54	6.13	0.72	0.19	7.04
1970	8	0.00	1.06	0.07	2.78	0.06	0.00	2.84
1970	9	0.00	0.45	0.02	1.19	0.00	0.19	1.50
1970	10	0.04	0.39	1.23	3.09	0.41	0.04	3.54
1970	11	0.12	1.85	1.83	4.33	0.37	0.12	4.83
1970	12	0.31	1.98	1.89	5.36	0.46	0.95	6.92
1971	1	1.22	5.20	2.74	10.60	1.04	2.95	15.23
1971	2	1.13	3.14	1.57	6.95	0.75	2.34	11.03
1971	3	0.80	1.21	1.79	3.80	0.53	0.80	5.13
1971	4	2.50	3.56	3.32	8.66	1.44	2.50	12.60
1971	5	3.78	8.05	6.35	16.66	2.62	3.78	23.05
1971	6	2.69	7.92	3.93	17.76	2.64	2.69	23.09
1971	7	0.92	1.96	0.18	6.93	1.07	0.92	8.92
1971	8	0.02	0.31	0.03	2.34	0.21	0.02	2.58
1971	9	0.40	0.93	0.53	3.05	0.25	0.67	4.14
1971	10	0.48	0.65	0.02	3.13	0.20	0.48	3.81
1971	11	0.48	2.40	2.08	5.38	0.45	0.48	6.32
1971	12	0.90	2.62	2.32	7.15	0.76	2.51	11.22
1972	1	1.17	3.26	2.54	9.02	1.00	3.41	14.38
1972	2	1.31	4.24	3.16	10.62	1.15	3.91	17.52
1972	3	1.38	3.42	3.16	8.11	1.15	1.40	10.68
1972	4	1.36	3.77	4.16	10.22	1.17	1.36	12.75
1972	5	1.77	3.90	5.47	11.16	1.28	1.77	14.21
1972	6	1.59	4.90	2.25	15.06	1.54	1.59	18.19
1972	7	0.46	3.39	0.15	8.40	0.91	0.56	9.93
1972	8	0.11	0.82	0.02	3.49	0.10	0.70	4.66
1972	9	0.31	1.09	1.12	3.95	0.17	1.35	5.93
1972	10	1.27	4.03	3.50	11.18	1.28	4.04	17.61
1972	11	1.29	3.58	2.84	9.84	1.07	4.69	18.15
1972	12	1.01	2.89	2.15	8.35	0.82	3.80	15.37
1973	1	0.96	2.59	2.24	7.53	0.69	3.10	12.54
1973	2	0.83	2.27	1.44	5.76	0.52	2.20	9.53
1973	3	0.81	2.72	2.09	6.58	0.66	2.69	10.81
1973	4	0.44	2.77	1.68	6.54	0.67	0.89	8.44
1973	5	0.27	3.27	3.23	8.45	0.78	0.27	9.50
1973	6	0.16	1.88	0.72	4.64	0.33	0.45	5.63
1973	7	0.00	0.63	0.00	2.49	0.00	0.32	3.03
1973	8	0.00	0.45	0.06	2.17	0.00	0.36	2.77
1973	9	0.00	0.14	0.00	2.28	0.00	0.17	2.55
1973	10	9.03	1.56	1.40	36.34	1.43	64.11	114.57
1973	11	1.61	1.08	0.37	2.76	0.26	3.09	7.23

Año	Mes	Alto Guadalfeo (0632010)	Alto Trevéz (0632020)	Alto Poqueira (0632030)	Medio y Bajo Trevéz-Poqueira (0632040)	Chico de Órgiva (0632050)	Guadalfeo Cadiar-Trevéz (0632060A)	Medio Guadalfeo (0632060B)
1973	12	2.92	0.80	0.52	5.87	0.58	9.51	18.57
1974	1	2.88	1.11	0.71	4.12	0.73	5.94	13.43
1974	2	1.99	1.33	0.71	5.23	0.46	5.42	12.97
1974	3	2.70	1.27	0.97	5.13	0.70	5.24	12.02
1974	4	2.57	2.00	2.13	6.56	1.05	4.30	12.64
1974	5	3.86	4.73	5.01	13.76	1.93	3.86	19.56
1974	6	2.55	4.99	3.24	11.36	1.81	2.55	15.72
1974	7	0.19	0.34	0.04	2.17	0.00	0.99	3.70
1974	8	0.00	0.23	0.00	0.92	0.00	0.34	1.48
1974	9	0.00	0.43	0.00	1.59	0.00	0.41	2.27
1974	10	0.19	0.55	0.08	1.30	0.00	0.83	2.39
1974	11	0.34	0.76	0.22	2.39	0.00	0.95	3.80
1974	12	0.19	0.33	0.03	1.13	0.00	0.40	1.68
1975	1	0.39	0.97	0.22	1.88	0.00	0.72	2.70
1975	2	0.46	0.51	0.14	1.70	0.00	1.61	3.87
1975	3	1.18	1.35	0.70	3.18	0.27	2.36	6.23
1975	4	1.07	2.07	1.39	4.53	0.45	1.54	6.76
1975	5	1.66	2.75	2.26	6.74	0.91	2.72	11.04
1975	6	0.15	3.14	2.19	7.70	0.70	0.74	9.51
1975	7	0.00	0.81	0.00	1.91	0.00	0.56	2.85
1975	8	0.00	0.17	0.00	0.78	0.00	0.35	1.37
1975	9	0.00	0.47	0.01	0.92	0.00	0.19	1.22
1975	10	0.03	0.39	0.00	2.13	0.00	0.18	2.40
1975	11	0.05	1.36	0.99	3.48	0.13	0.31	4.10
1975	12	0.40	1.47	1.68	3.98	0.38	0.40	4.76
1976	1	0.44	1.75	1.38	3.99	0.35	0.49	4.85
1976	2	0.70	2.32	1.99	5.62	0.61	0.88	7.25
1976	3	0.31	2.36	2.04	5.51	0.54	0.35	6.43
1976	4	1.55	5.06	3.89	11.60	1.54	1.93	15.21
1976	5	2.75	10.07	11.20	26.44	3.38	2.75	32.57
1976	6	2.45	6.58	7.55	20.41	2.21	2.45	25.07
1976	7	1.02	2.83	0.16	6.73	0.81	1.17	8.83
1976	8	0.01	1.22	0.00	3.84	0.23	0.01	4.08
1976	9	0.11	1.79	1.22	3.96	0.25	0.11	4.31
1976	10	0.65	2.65	2.56	6.40	0.64	0.65	7.69
1976	11	0.80	3.43	3.48	7.70	0.96	0.82	9.51
1976	12	1.32	6.08	7.60	16.94	1.94	1.32	20.21
1977	1	3.31	5.35	8.26	16.97	1.96	3.31	22.24
1977	2	3.14	5.91	9.41	17.68	2.02	3.14	22.84
1977	3	2.27	5.41	6.76	16.45	1.87	2.27	20.59
1977	4	2.10	3.81	3.09	12.41	1.39	2.10	15.90
1977	5	1.85	3.89	3.83	12.18	1.36	1.85	15.39
1977	6	0.95	4.39	4.69	14.89	1.45	0.95	17.29
1977	7	0.15	3.65	0.71	11.25	1.06	0.15	12.46
1977	8	0.02	1.34	0.09	4.17	0.24	0.02	4.43
1977	9	0.00	1.20	0.34	3.80	0.20	0.00	4.00
1977	10	0.72	2.75	2.55	6.71	0.71	0.72	8.14
1977	11	1.11	2.16	1.77	6.99	0.63	3.59	12.05
1977	12	1.58	4.88	7.68	15.64	1.60	1.58	18.82
1978	1	1.44	3.78	3.26	13.25	1.16	6.26	24.61



Año	Mes	Alto Guadalfeo (0632010)	Alto Trevélez (0632020)	Alto Poqueira (0632030)	Medio y Bajo Trevélez-Poqueira (0632040)	Chico de Órgiva (0632050)	Guadalfeo Cadiar-Trevélez (0632060A)	Medio Guadalfeo (0632060B)
1978	2	2.39	3.64	4.57	10.73	1.33	2.39	14.45
1978	3	3.28	8.51	8.68	21.41	3.06	3.28	27.76
1978	4	3.09	5.01	4.11	11.60	1.88	3.70	17.45
1978	5	2.92	6.07	6.27	14.94	2.33	2.92	20.20
1978	6	1.80	5.86	3.46	15.86	2.09	2.78	21.44
1978	7	0.75	4.96	0.13	13.15	1.47	1.43	16.55
1978	8	0.04	1.67	0.02	4.87	0.23	0.43	5.80
1978	9	0.05	0.57	0.01	2.84	0.01	0.45	3.56
1978	10	0.06	1.10	0.30	3.37	0.09	0.36	4.02
1978	11	0.52	1.09	1.05	3.97	0.21	2.88	7.66
1978	12	1.05	2.44	1.88	8.06	0.62	4.54	14.28
1979	1	3.36	4.26	3.68	15.09	1.84	9.33	28.01
1979	2	6.25	7.47	6.83	19.50	3.70	7.71	31.52
1979	3	3.49	5.44	4.77	13.90	2.24	4.64	21.37
1979	4	3.41	4.95	4.20	14.24	2.01	7.74	27.39
1979	5	3.02	3.76	4.15	11.61	1.41	3.02	16.04
1979	6	2.21	6.54	3.37	16.59	2.22	2.21	21.02
1979	7	0.96	5.04	2.19	12.17	1.46	1.47	15.36
1979	8	0.06	1.11	0.04	3.39	0.07	0.38	4.05
1979	9	0.58	1.52	1.18	4.02	0.33	0.86	5.51
1979	10	2.07	3.03	2.68	12.44	1.19	7.41	22.69
1979	11	1.73	4.19	4.09	10.69	1.52	2.24	14.93
1979	12	1.62	3.20	2.02	8.49	1.18	2.31	12.51
1980	1	1.67	2.63	2.35	6.60	0.96	2.32	10.13
1980	2	1.37	2.68	2.05	6.64	0.81	2.14	9.89
1980	3	2.41	2.91	2.43	7.27	1.20	2.95	11.65
1980	4	1.78	2.39	2.12	7.42	0.84	1.78	10.04
1980	5	2.16	5.77	5.10	13.84	1.92	2.16	17.92
1980	6	0.68	3.69	3.27	9.34	1.12	0.91	11.51
1980	7	0.05	0.87	0.01	3.46	0.20	0.17	3.92
1980	8	0.00	0.63	0.01	2.54	0.01	0.08	2.69
1980	9	0.00	1.57	0.72	2.80	0.02	0.01	2.84
1980	10	0.11	1.05	0.76	2.46	0.05	0.20	2.78
1980	11	1.35	2.91	2.40	6.80	0.91	1.54	9.29
1980	12	1.25	1.97	1.01	5.17	0.60	2.11	8.56
1981	1	0.60	1.77	0.69	4.94	0.38	1.49	7.48
1981	2	0.23	0.49	0.23	3.81	0.17	0.85	5.26
1981	3	0.08	1.67	1.02	3.31	0.10	0.21	3.69
1981	4	0.69	1.55	1.50	4.43	0.42	1.59	6.90
1981	5	0.90	2.63	1.67	6.58	0.84	1.00	8.51
1981	6	0.03	2.16	1.19	4.54	0.24	0.79	5.96
1981	7	0.00	0.89	0.03	3.12	0.09	0.21	3.58
1981	8	0.00	0.76	0.06	2.55	0.00	0.04	2.62
1981	9	0.00	0.36	0.33	1.59	0.00	0.40	2.28
1981	10	0.00	1.11	0.25	2.43	0.00	0.03	2.48
1981	11	0.00	0.03	0.26	3.05	0.00	0.46	3.82
1981	12	0.42	3.27	3.56	8.59	0.89	0.42	9.91
1982	1	1.99	4.47	5.23	12.86	1.61	1.99	16.46
1982	2	1.64	3.47	3.36	8.65	1.20	1.64	11.48
1982	3	0.96	3.83	3.50	9.29	1.13	1.27	11.85

Año	Mes	Alto Guadalfeo (0632010)	Alto Trevéz (0632020)	Alto Poqueira (0632030)	Medio y Bajo Trevéz-Poqueira (0632040)	Chico de Órgiva (0632050)	Guadalfeo Cadiar-Trevéz (0632060A)	Medio Guadalfeo (0632060B)
1982	4	1.50	4.66	3.89	10.60	1.50	1.55	13.69
1982	5	1.70	5.22	3.96	12.97	1.63	1.70	16.30
1982	6	0.86	4.30	0.62	11.52	1.39	1.02	14.04
1982	7	0.01	0.59	0.03	3.48	0.03	0.64	4.59
1982	8	0.00	0.10	0.02	1.69	0.00	0.42	2.39
1982	9	0.00	0.21	0.00	2.13	0.00	0.24	2.52
1982	10	0.04	1.10	0.46	2.71	0.00	0.43	3.38
1982	11	3.12	10.91	11.26	35.06	4.16	12.90	55.08
1982	12	1.29	4.03	2.93	8.60	1.10	1.63	11.66
1983	1	1.19	2.33	0.77	6.18	0.77	1.89	9.49
1983	2	1.08	2.76	1.58	6.16	0.65	1.83	9.09
1983	3	0.41	3.07	2.38	6.73	0.60	0.76	8.39
1983	4	0.03	2.12	1.54	4.96	0.39	0.03	5.39
1983	5	0.00	1.51	0.52	3.94	0.23	0.06	4.27
1983	6	0.00	0.42	0.03	2.01	0.00	0.48	2.81
1983	7	0.00	0.59	0.00	2.10	0.00	0.17	2.39
1983	8	0.00	0.21	0.00	1.31	0.00	0.15	1.56
1983	9	0.00	0.05	0.00	1.08	0.00	0.26	1.52
1983	10	0.00	0.69	0.10	1.40	0.00	0.15	1.65
1983	11	1.32	4.38	4.93	11.96	1.34	1.32	14.62
1983	12	1.70	5.28	4.15	12.95	1.74	3.09	18.29
1984	1	1.63	2.11	0.69	7.81	1.10	2.74	12.62
1984	2	1.05	2.74	1.84	6.26	0.65	1.89	9.28
1984	3	1.27	2.76	2.07	6.74	0.80	2.13	10.10
1984	4	1.11	3.40	3.31	7.78	0.91	1.11	9.81
1984	5	2.19	4.41	3.63	10.25	1.58	2.43	14.36
1984	6	1.83	3.42	1.91	11.49	1.22	1.83	14.54
1984	7	0.48	2.17	0.04	6.93	0.62	0.48	8.03
1984	8	0.00	0.86	0.01	2.87	0.07	0.21	3.31
1984	9	0.00	0.55	0.00	2.10	0.00	0.08	2.24
1984	10	0.00	0.38	0.05	2.82	0.05	0.09	3.02
1984	11	1.16	4.03	3.99	12.27	1.39	2.83	17.22
1984	12	1.08	3.05	0.77	7.08	0.85	1.45	9.72
1985	1	1.13	2.21	1.90	5.83	0.72	1.90	8.86
1985	2	1.92	5.77	4.89	29.52	1.86	16.53	51.85
1985	3	1.61	4.32	2.96	9.95	1.35	2.03	13.63
1985	4	0.74	2.88	2.81	7.45	0.77	0.74	8.96
1985	5	1.42	3.58	3.73	8.75	1.06	1.42	11.23
1985	6	1.02	4.14	0.33	13.41	1.31	1.02	15.74
1985	7	0.14	1.41	0.02	5.41	0.43	0.14	5.97
1985	8	0.00	0.76	0.00	2.71	0.04	0.01	2.77
1985	9	0.05	1.06	0.25	2.42	0.04	0.06	2.53
1985	10	0.05	0.85	0.03	2.73	0.06	0.05	2.84
1985	11	0.31	1.63	1.80	4.26	0.32	0.31	4.89
1985	12	0.51	2.25	1.39	4.52	0.40	0.60	5.61
1986	1	0.42	1.69	1.62	3.90	0.35	0.47	4.76
1986	2	0.86	1.82	2.40	5.65	0.54	0.86	7.05
1986	3	1.03	3.63	3.38	8.57	1.11	1.03	10.71
1986	4	0.02	4.12	3.34	9.35	0.94	0.23	10.69
1986	5	0.22	5.57	2.83	14.12	1.43	0.22	15.77

Año	Mes	Alto Guadalfeo (0632010)	Alto Trevélez (0632020)	Alto Poqueira (0632030)	Medio y Bajo Trevélez-Poqueira (0632040)	Chico de Órgiva (0632050)	Guadalfeo Cadiar-Trevélez (0632060A)	Medio Guadalfeo (0632060B)
1986	6	0.76	3.19	3.89	8.91	0.98	0.76	10.65
1986	7	0.00	1.63	0.40	3.74	0.18	0.00	3.91
1986	8	0.00	0.45	0.02	1.94	0.00	0.05	2.03
1986	9	0.00	0.73	0.30	1.74	0.00	0.04	1.80
1986	10	0.57	1.82	1.31	4.02	0.29	0.95	5.43
1986	11	0.57	1.63	1.20	3.77	0.31	0.84	5.13
1986	12	0.54	1.53	0.83	3.43	0.24	0.74	4.58
1987	1	1.25	2.78	2.23	7.51	0.89	2.48	11.34
1987	2	1.26	3.46	3.02	9.26	1.13	3.03	14.66
1987	3	1.04	4.83	3.83	11.09	1.38	1.66	14.68
1987	4	0.91	4.37	3.48	10.32	1.19	1.75	13.83
1987	5	0.88	3.47	1.26	8.37	1.03	1.01	10.50
1987	6	0.15	1.43	0.30	3.95	0.26	0.15	4.36
1987	7	0.00	1.08	0.07	2.93	0.09	0.00	3.02
1987	8	0.00	1.00	0.57	2.10	0.00	0.01	2.13
1987	9	0.02	0.67	0.43	1.68	0.00	0.07	1.79
1987	10	0.17	1.36	1.00	3.15	0.10	0.84	4.37
1987	11	0.55	1.78	1.48	4.63	0.37	1.85	7.14
1987	12	1.83	3.66	3.25	9.31	1.31	2.57	13.42
1988	1	2.02	3.00	2.74	7.69	1.14	2.98	12.23
1988	2	1.87	3.33	2.34	7.75	1.08	2.66	11.93
1988	3	1.69	3.03	2.29	6.64	0.94	1.69	9.27
1988	4	1.56	3.74	3.59	8.83	1.16	1.56	11.55
1988	5	1.18	3.57	2.38	8.35	1.09	1.39	10.93
1988	6	0.67	2.71	1.58	6.50	0.68	0.89	8.21
1988	7	0.12	1.04	0.00	3.43	0.10	0.53	4.30
1988	8	0.00	0.61	0.00	2.51	0.00	0.34	3.05
1988	9	0.00	0.47	0.05	1.98	0.00	0.38	2.60
1988	10	0.18	1.32	0.87	3.23	0.17	0.80	4.42
1988	11	0.85	1.64	1.25	3.54	0.28	0.94	4.82
1988	12	0.86	1.80	0.71	4.10	0.26	1.05	5.57
1989	1	0.82	1.09	0.96	3.25	0.14	1.44	5.25
1989	2	1.21	1.39	1.41	3.82	0.75	1.82	6.58
1989	3	0.88	2.59	2.00	5.88	0.36	1.45	7.98
1989	4	1.03	2.71	2.26	6.71	0.18	1.67	8.82
1989	5	1.52	4.13	3.59	10.25	0.58	2.42	13.59
1989	6	1.26	4.25	1.79	10.38	0.45	1.94	13.20
1989	7	0.09	1.20	0.00	4.18	0.15	0.18	4.57
1989	8	0.00	0.91	0.05	2.43	0.25	0.00	2.68
1989	9	0.85	0.97	0.99	2.52	0.15	0.85	3.52
1989	10	1.06	0.57	1.09	2.88	0.27	2.13	5.88
1989	11	3.06	4.06	3.54	11.72	1.41	5.54	19.49
1989	12	5.87	9.73	8.39	25.44	4.08	8.73	39.14
1990	1	3.93	6.10	4.82	15.08	1.97	6.39	25.09
1990	2	2.43	3.64	1.81	9.24	0.54	4.30	15.64
1990	3	2.35	4.71	4.09	10.71	0.66	2.42	13.83
1990	4	2.75	4.39	3.88	10.91	0.72	3.57	15.53
1990	5	3.23	6.47	5.49	15.77	2.33	3.23	21.33
1990	6	1.78	3.48	0.29	9.85	0.85	2.09	12.99
1990	7	0.47	1.27	0.18	4.02	0.20	0.83	5.31

Año	Mes	Alto Guadalfeo (0632010)	Alto Trevéz (0632020)	Alto Poqueira (0632030)	Medio y Bajo Trevéz-Poqueira (0632040)	Chico de Órgiva (0632050)	Guadalfeo Cadiar-Trevéz (0632060A)	Medio Guadalfeo (0632060B)
1990	8	0.01	0.40	0.00	3.29	0.10	0.20	3.72
1990	9	0.02	1.33	0.72	3.28	0.14	0.42	4.04
1990	10	1.08	2.12	1.51	5.68	0.20	2.65	9.09
1990	11	1.04	1.80	1.65	6.66	0.22	3.50	12.02
1990	12	0.94	2.27	1.69	5.68	0.14	1.78	8.13
1991	1	0.97	1.87	0.98	4.75	0.08	1.76	7.13
1991	2	0.87	1.61	1.17	4.42	0.10	1.96	6.91
1991	3	1.80	3.39	3.09	9.83	0.69	3.48	14.67
1991	4	0.92	3.67	2.75	8.21	0.46	1.48	10.58
1991	5	1.09	3.29	0.94	8.51	0.65	1.31	10.63
1991	6	1.04	3.64	2.17	8.24	0.60	1.04	9.89
1991	7	0.00	0.95	0.03	2.97	0.17	0.16	3.40
1991	8	0.00	0.33	0.14	1.81	0.17	0.18	2.28
1991	9	0.00	0.92	0.53	1.82	0.27	0.00	2.09
1991	10	0.39	2.02	1.61	4.67	0.47	0.55	5.75
1991	11	0.27	1.90	1.51	4.22	0.17	0.59	5.21
1991	12	0.75	1.53	1.25	4.44	0.12	1.74	7.12
1992	1	0.66	0.93	1.07	3.60	0.17	1.65	6.01
1992	2	0.79	1.96	1.30	4.61	0.20	1.71	6.97
1992	3	1.25	1.69	1.71	4.96	0.25	2.15	7.77
1992	4	1.05	3.27	2.67	7.91	0.29	1.44	9.96
1992	5	0.54	3.57	1.07	8.41	0.19	0.88	9.72
1992	6	0.99	2.31	1.97	5.87	0.14	1.45	7.65
1992	7	0.42	1.62	0.10	3.81	0.13	0.42	4.36
1992	8	0.00	0.78	0.02	2.46	0.11	0.00	2.57
1992	9	0.00	0.80	0.29	1.76	0.18	0.00	1.94
1992	10	0.71	2.80	1.96	6.09	0.79	0.93	7.90
1992	11	0.89	1.78	1.23	4.57	0.11	1.64	6.99
1992	12	0.96	1.73	1.74	4.74	0.41	1.50	7.09
1993	1	0.81	1.76	1.09	4.61	0.16	1.32	6.47
1993	2	0.82	2.17	1.42	5.10	0.12	1.71	7.20
1993	3	1.07	2.07	1.71	4.86	0.22	1.63	6.88
1993	4	0.78	1.85	1.44	4.47	0.16	1.34	6.26
1993	5	0.91	3.65	2.65	8.51	0.19	1.67	10.87
1993	6	0.27	1.55	0.12	4.55	0.10	0.67	5.60
1993	7	0.01	0.55	0.00	2.21	0.08	0.38	2.91
1993	8	0.00	0.23	0.00	1.85	0.08	0.38	2.56
1993	9	0.00	0.19	0.00	1.54	0.09	0.21	1.97
1993	10	0.22	1.05	0.83	2.35	0.14	0.28	2.80
1993	11	1.14	2.20	1.89	5.52	0.41	1.59	7.75
1993	12	0.87	1.61	0.38	3.85	0.22	1.15	5.43
1994	1	0.90	1.79	1.40	4.46	0.23	1.74	6.92
1994	2	0.93	1.65	1.09	3.84	0.17	1.77	6.18
1994	3	0.83	1.83	1.30	4.60	0.18	1.60	6.99
1994	4	0.21	1.99	1.49	4.28	0.15	0.35	4.87
1994	5	0.00	1.80	1.19	4.26	0.13	0.07	4.51
1994	6	0.00	1.10	0.03	2.40	0.12	0.00	2.52
1994	7	0.00	0.54	0.07	1.70	0.17	0.13	2.09
1994	8	0.00	0.41	0.00	1.76	0.20	0.00	1.96
1994	9	0.00	0.81	0.23	1.39	0.20	0.00	1.59



Año	Mes	Alto Guadalfeo (0632010)	Alto Trevélez (0632020)	Alto Poqueira (0632030)	Medio y Bajo Trevélez-Poqueira (0632040)	Chico de Órgiva (0632050)	Guadalfeo Cadiar-Trevélez (0632060A)	Medio Guadalfeo (0632060B)
1994	10	0.34	0.89	0.68	1.87	0.15	0.34	2.36
1994	11	0.91	1.11	0.99	2.50	0.16	0.96	3.65
1994	12	0.34	0.34	0.09	1.59	0.08	0.70	2.63
1995	1	0.28	1.39	0.63	2.65	0.14	0.43	3.33
1995	2	0.06	1.13	0.25	1.91	0.09	0.13	2.18
1995	3	0.00	1.04	0.50	2.05	0.17	0.17	2.52
1995	4	0.00	0.95	0.21	1.68	0.23	0.04	1.98
1995	5	0.00	0.44	0.02	1.63	0.09	0.24	2.12
1995	6	0.00	0.45	0.25	1.26	0.12	0.27	1.82
1995	7	0.00	0.03	0.00	1.05	0.13	0.41	1.86
1995	8	0.01	0.41	0.04	1.26	0.14	0.39	2.03
1995	9	0.00	0.21	0.05	1.20	0.13	0.44	2.07
1995	10	0.00	0.39	0.07	1.39	0.07	0.37	2.12
1995	11	0.16	0.53	0.54	1.86	0.09	0.63	2.90
1995	12	0.65	2.97	1.91	6.95	1.19	1.72	10.40
1996	1	2.23	6.64	5.46	21.50	3.40	10.43	39.00
1996	2	2.45	5.47	4.52	13.92	3.68	3.59	22.21
1996	3	1.75	4.27	4.09	11.58	1.61	4.02	19.13
1996	4	2.80	6.18	5.68	14.90	1.84	4.19	22.07
1996	5	5.27	7.00	6.14	17.27	2.40	6.46	26.61
1996	6	2.92	9.25	4.54	22.42	1.36	2.92	26.70
1996	7	1.05	4.89	0.88	12.71	1.28	1.42	15.66
1996	8	0.47	1.88	1.22	5.52	0.35	1.00	7.17
1996	9	0.60	2.42	1.90	5.95	0.41	0.97	7.64
1996	10	0.64	3.27	1.20	6.54	0.44	2.50	10.01
1996	11	2.10	4.70	7.83	17.66	2.77	3.12	23.79
1996	12	4.83	3.59	6.77	21.19	5.29	15.31	45.15
1997	1	7.58	5.72	4.99	16.43	5.43	11.20	34.51
1997	2	3.45	4.25	3.74	9.96	2.99	3.45	16.40
1997	3	4.08	6.67	5.47	14.65	2.87	4.08	21.59
1997	4	4.12	6.18	6.53	14.69	1.92	4.12	20.73
1997	5	2.38	6.67	3.64	13.36	2.33	2.38	18.07
1997	6	1.51	5.41	2.67	11.54	1.24	1.51	14.28
1997	7	0.72	1.81	0.06	6.24	0.24	0.79	7.32
1997	8	0.19	1.22	0.12	3.53	0.09	0.65	4.58
1997	9	0.32	1.64	0.69	4.25	0.17	1.58	6.59
1997	10	0.91	4.68	1.89	10.08	0.79	2.00	13.74
1997	11	1.15	6.52	4.81	13.73	3.16	1.15	18.04
1997	12	2.28	12.02	6.77	23.58	3.27	2.91	29.96
1998	1	0.96	7.19	3.24	12.76	1.39	0.96	15.11
1998	2	2.50	12.61	3.69	19.63	2.04	2.50	24.17
1998	3	1.26	4.74	3.11	9.62	0.96	1.26	11.84
1998	4	3.28	2.39	2.82	6.93	0.85	3.28	11.06
1998	5	3.17	3.42	3.29	8.80	1.31	3.68	14.09
1998	6	1.14	6.19	1.53	11.40	1.11	1.14	13.64
1998	7	0.55	1.32	0.01	4.28	0.26	0.80	5.52
1998	8	0.17	0.38	0.00	2.12	0.17	0.40	2.86
1998	9	0.05	0.46	0.40	2.01	0.17	0.58	3.09
1998	10	0.45	0.18	0.02	3.42	0.14	1.32	5.47
1998	11	0.36	0.34	0.36	2.79	0.12	1.02	4.38

Año	Mes	Alto Guadalfeo (0632010)	Alto Trevéz (0632020)	Alto Poqueira (0632030)	Medio y Bajo Trevéz-Poqueira (0632040)	Chico de Órgiva (0632050)	Guadalfeo Cadiar-Trevéz (0632060A)	Medio Guadalfeo (0632060B)
1998	12	0.97	0.39	0.70	2.25	0.11	1.94	4.75
1999	1	0.94	0.47	1.08	3.57	0.12	3.21	7.98
1999	2	1.02	0.35	0.91	2.52	0.08	2.04	5.25
1999	3	1.75	0.49	1.08	2.97	0.16	2.76	6.47
1999	4	0.30	1.52	1.01	4.01	0.11	0.64	5.02
1999	5	0.03	0.80	0.09	2.23	0.08	0.19	2.61
1999	6	0.00	0.21	0.05	1.63	0.07	0.50	2.54
1999	7	0.00	0.06	0.00	1.56	0.06	0.51	2.47
1999	8	0.00	0.01	0.00	1.39	0.08	0.46	2.24
1999	9	0.03	0.12	0.25	1.22	0.09	0.77	2.34
1999	10	0.83	1.81	2.22	5.46	1.18	1.31	8.11
1999	11	1.26	1.50	1.90	4.80	0.32	2.30	8.07
1999	12	0.81	1.30	1.81	4.52	0.22	1.94	7.51
2000	1	0.87	0.90	1.45	3.84	0.27	2.01	6.84
2000	2	0.56	0.49	0.62	2.61	0.23	1.28	4.64
2000	3	0.05	0.67	0.29	1.86	0.13	0.63	3.01
2000	4	1.35	1.51	1.30	5.40	0.26	3.38	9.75
2000	5	1.90	6.09	3.64	13.36	2.77	4.73	21.81
2000	6	1.07	2.60	0.22	6.53	0.42	2.15	9.93
2000	7	0.08	0.40	0.00	1.61	0.08	0.75	2.92
2000	8	0.00	0.18	0.00	1.54	0.08	0.69	2.79
2000	9	0.10	0.24	0.10	1.69	0.08	0.86	3.15
2000	10	0.79	0.76	0.46	2.10	0.15	1.54	4.12
2000	11	0.78	0.83	1.67	3.75	0.75	1.61	6.78
2000	12	1.89	9.81	3.51	15.79	0.90	1.89	18.59
2001	1	2.25	3.67	2.99	8.84	1.45	3.41	14.47
2001	2	1.31	1.34	1.22	4.29	1.20	2.96	9.88
2001	3	2.35	3.95	1.62	6.48	2.25	2.35	11.09
2001	4	2.18	0.50	0.94	4.32	0.94	4.21	11.08
2001	5	2.29	2.56	1.20	5.64	1.80	3.44	11.51
2001	6	1.12	5.75	0.28	10.33	1.09	1.12	12.54
2001	7	0.08	1.62	0.02	5.58	0.08	0.08	5.73
2001	8	0.00	0.67	0.00	2.67	0.01	0.00	2.67
2001	9	0.22	1.84	1.23	3.82	0.08	0.65	4.69
2001	10	1.16	5.14	3.27	11.22	1.35	2.59	15.63
2001	11	1.48	3.37	2.14	7.62	0.23	4.00	12.95
2001	12	1.80	2.43	1.59	6.22	0.20	3.63	10.80
2002	1	1.80	1.21	0.58	3.76	0.17	3.36	8.35
2002	2	0.93	0.73	0.17	2.42	0.15	1.84	4.98
2002	3	1.41	1.13	0.69	3.84	0.48	3.64	8.83
2002	4	1.86	2.68	1.67	7.07	0.87	4.35	13.63
2002	5	1.37	2.24	1.08	5.67	0.72	3.27	11.18
2002	6	0.30	0.95	0.34	2.39	0.20	0.85	3.87
2002	7	0.09	0.64	0.04	1.97	0.08	0.36	2.60
2002	8	0.00	0.53	0.01	1.53	0.05	0.00	1.59
2002	9	0.16	0.36	0.20	1.29	0.09	0.42	1.96
2002	10	0.57	0.89	0.20	1.39	0.05	0.57	2.01
2002	11	1.36	2.08	1.22	5.32	0.77	2.82	9.44
2002	12	1.65	3.52	2.11	7.65	0.86	2.74	12.00
2003	1	1.63	3.32	2.11	7.57	0.41	3.23	12.11





Año	Mes	Alto Guadalfeo (0632010)	Alto Trevélez (0632020)	Alto Poqueira (0632030)	Medio y Bajo Trevélez-Poqueira (0632040)	Chico de Órgiva (0632050)	Guadalfeo Cadiar-Trevélez (0632060A)	Medio Guadalfeo (0632060B)
2003	2	1.07	2.47	1.45	6.37	0.39	4.17	11.82
2003	3	1.93	4.34	2.90	10.21	1.08	3.98	16.14
2003	4	3.10	5.36	3.33	13.06	1.03	6.43	22.45
2003	5	3.08	7.29	2.79	15.60	2.68	5.35	25.33
2003	6	1.64	3.99	0.68	8.65	0.62	2.32	12.07
2003	7	0.36	1.30	0.08	3.31	0.15	0.40	3.89
2003	8	0.23	0.40	0.02	2.03	0.08	0.59	2.94
2003	9	0.19	0.33	0.14	1.52	0.08	0.58	2.44
2003	10	0.96	0.83	0.50	3.42	0.23	2.70	7.06
2003	11	1.36	1.69	1.05	6.44	0.45	6.03	14.84
2003	12	1.95	1.87	1.16	6.18	0.52	5.85	14.00
2004	1	1.47	1.26	0.57	3.78	0.25	3.71	9.53
2004	2	1.44	1.69	1.10	5.42	0.17	3.18	9.68
2004	3	1.55	2.57	1.66	7.28	0.39	4.33	13.21
2004	4	3.43	5.10	3.20	12.69	0.86	7.44	23.02
2004	5	5.53	7.55	4.83	17.23	2.55	9.00	29.98
2004	6	4.00	12.76	2.67	24.48	3.25	4.14	31.98
2004	7	1.25	3.75	0.26	8.36	0.36	1.74	10.81
2004	8	0.45	1.40	0.05	3.76	0.09	0.46	4.32
2004	9	0.13	0.81	0.01	2.00	0.05	0.13	2.19
2004	10	0.39	0.54	0.28	1.93	0.10	0.84	3.09
2004	11	0.61	1.24	0.86	3.23	0.12	0.87	4.37
2004	12	1.21	0.41	0.24	2.18	0.14	3.60	6.58
2005	1	0.91	0.37	0.06	1.60	0.13	1.78	4.16
2005	2	1.04	0.36	0.23	1.67	0.12	2.44	4.63
2005	3	1.90	0.88	0.57	3.09	0.15	4.66	8.75
2005	4	0.84	1.17	0.58	2.90	0.11	1.86	5.54
2005	5	0.50	1.29	0.54	2.59	0.08	0.68	3.47
2005	6	0.10	0.37	0.06	1.11	0.08	0.42	1.80
2005	7	0.00	0.20	0.01	1.08	0.04	0.40	1.77
2005	8	0.00	0.17	0.00	1.05	0.04	0.33	1.61
2005	9	0.00	0.15	0.01	0.86	0.04	0.24	1.30
2005	10	0.21	0.30	0.20	0.89	0.07	0.39	1.43
2005	11	0.50	0.38	0.24	0.86	0.06	0.63	1.63
2005	12	0.43	0.52	0.30	1.35	0.04	0.61	2.14
2006	1	0.54	0.74	0.47	1.74	0.04	1.06	2.97
2006	2	0.87	0.52	0.31	1.38	0.04	1.59	3.28
2006	3	0.84	0.75	0.50	2.21	0.06	1.69	4.36
2006	4	0.46	2.16	1.40	4.50	0.22	0.93	5.92
2006	5	0.70	2.89	1.38	5.98	0.27	1.38	8.05
2006	6	0.36	1.43	0.18	2.80	0.08	0.38	3.29
2006	7	0.00	0.75	0.00	1.43	0.08	0.05	1.61
2006	8	0.00	0.18	0.01	0.92	0.07	0.24	1.38
2006	9	0.06	1.48	0.18	1.95	0.04	0.06	2.05
<b>Media Anual 1940/41-2005/06</b>		<b>13.18</b>	<b>32.10</b>	<b>23.51</b>	<b>85.45</b>	<b>9.71</b>	<b>23.59</b>	<b>123.85</b>
<b>Media Anual 1980/81-2005/06</b>		<b>11.54</b>	<b>28.11</b>	<b>18.13</b>	<b>72.68</b>	<b>7.41</b>	<b>20.89</b>	<b>105.71</b>

2.3.1. SUBSISTEMA III-2. Cuenca del río Guadalfeo

Año	Mes	Alto Dúrcal (0632070)	Medio y Bajo Dúrcal (0632080A)	Albuñuelas (0632080B)	Torrente (0632090)	Embalse de Béznar (0632100)	Alto y Medio Lanjarón (0632110)	Bajo Lanjarón (0632120)
1940	10	1.61	3.40	0.71	1.38	5.05	0.03	0.36
1940	11	1.18	6.19	1.97	0.47	7.12	0.31	0.49
1940	12	0.66	4.36	1.38	0.14	4.78	0.17	0.17
1941	1	1.92	2.18	0.11	4.70	6.93	1.31	1.50
1941	2	2.45	2.99	0.21	5.28	8.35	2.94	3.74
1941	3	1.84	5.45	1.38	1.97	7.77	2.62	3.06
1941	4	2.89	4.96	0.77	2.34	7.50	3.41	3.72
1941	5	2.37	6.27	1.45	0.53	7.08	2.94	3.33
1941	6	3.84	4.71	0.32	0.26	5.03	1.96	2.65
1941	7	3.63	4.22	0.21	0.16	4.42	1.28	1.91
1941	8	0.45	2.14	0.63	0.11	2.37	0.09	0.17
1941	9	0.54	2.95	0.91	0.20	3.32	0.65	0.72
1941	10	0.44	3.68	1.24	0.09	4.01	0.33	0.50
1941	11	0.91	3.64	1.05	0.67	4.55	0.62	1.01
1941	12	0.53	4.08	1.36	0.11	4.44	0.70	0.74
1942	1	0.64	3.65	1.13	0.33	4.23	1.16	1.22
1942	2	0.59	2.58	0.75	1.07	3.88	0.50	0.53
1942	3	1.19	2.75	0.58	1.77	4.68	0.79	0.89
1942	4	1.82	3.29	0.57	2.16	5.63	1.24	1.51
1942	5	1.08	4.92	1.49	0.34	5.57	1.18	1.29
1942	6	0.63	3.62	1.12	0.14	3.98	0.28	0.36
1942	7	0.39	2.75	0.87	0.10	3.01	0.02	0.12
1942	8	0.25	2.10	0.69	0.07	2.30	0.00	0.02
1942	9	0.43	2.58	0.80	0.08	2.80	0.00	0.03
1942	10	1.14	4.18	1.13	0.16	4.60	0.31	0.39
1942	11	1.34	3.51	0.86	1.41	5.25	1.03	1.65
1942	12	1.31	4.33	1.22	0.83	5.51	1.20	1.51
1943	1	2.01	5.33	1.27	1.01	6.66	1.29	1.36
1943	2	1.43	4.35	1.08	0.23	4.79	0.83	0.84
1943	3	1.44	3.35	0.77	1.84	5.39	1.14	1.43
1943	4	1.61	4.15	1.03	0.26	4.58	1.56	1.76
1943	5	2.12	4.36	0.86	0.20	4.71	2.41	2.55
1943	6	1.58	3.09	0.57	0.08	3.26	2.25	2.33
1943	7	1.00	2.43	0.54	0.06	2.58	0.05	0.06
1943	8	0.75	1.85	0.42	0.04	1.97	0.00	0.00
1943	9	0.89	2.77	0.74	0.19	3.10	0.00	0.01
1943	10	1.02	3.71	1.07	0.07	4.00	0.39	0.42
1943	11	0.98	3.61	1.03	0.04	3.87	0.00	0.02
1943	12	1.32	1.32	0.00	9.14	10.46	1.60	1.76
1944	1	1.79	6.39	1.92	0.48	7.27	2.06	2.15
1944	2	1.30	3.73	0.95	1.72	5.72	0.61	0.65
1944	3	2.00	5.50	1.35	1.06	6.85	1.30	1.33
1944	4	2.62	5.12	0.90	0.91	6.24	1.36	1.41
1944	5	4.34	6.73	0.84	0.77	7.71	1.65	1.78
1944	6	4.41	6.19	0.61	0.45	6.79	1.39	1.57
1944	7	2.07	2.97	0.32	0.11	3.14	0.33	0.39
1944	8	0.94	2.40	0.52	0.08	2.57	0.00	0.00
1944	9	1.16	2.74	0.55	0.64	3.55	0.73	0.78

Año	Mes	Alto Dúrcal (0632070)	Medio y Bajo Dúrcal (0632080A)	Albuñuelas (0632080B)	Torrente (0632090)	Embalse de Béznar (0632100)	Alto y Medio Lanjarón (0632110)	Bajo Lanjarón (0632120)
1944	10	1.35	4.24	1.01	0.19	4.70	0.64	0.97
1944	11	1.67	4.61	1.05	0.61	5.49	0.95	1.19
1944	12	1.37	4.81	1.39	0.14	5.20	1.15	1.21
1945	1	1.22	4.26	1.20	1.24	5.99	1.14	1.27
1945	2	1.15	4.31	1.20	0.27	4.91	1.04	1.19
1945	3	1.19	4.34	1.10	0.15	4.78	0.30	0.48
1945	4	1.10	3.51	0.82	0.08	3.78	0.23	0.34
1945	5	0.88	3.12	0.77	0.04	3.33	0.00	0.07
1945	6	0.76	3.09	0.82	0.03	3.28	0.00	0.01
1945	7	0.65	2.75	0.75	0.02	2.92	0.00	0.03
1945	8	0.61	2.59	0.72	0.02	2.75	0.00	0.01
1945	9	0.61	2.79	0.80	0.02	2.96	0.00	0.00
1945	10	0.78	3.72	1.10	0.06	4.20	0.00	0.07
1945	11	1.34	3.06	0.57	1.54	4.98	0.00	0.18
1945	12	1.04	2.31	0.57	4.20	6.90	0.92	1.14
1946	1	1.17	3.98	1.11	0.96	5.32	0.98	1.05
1946	2	0.90	3.06	0.79	0.80	4.12	0.38	0.46
1946	3	1.59	4.67	1.14	1.21	6.18	1.84	2.12
1946	4	2.15	5.19	0.81	2.81	8.31	3.42	3.69
1946	5	2.38	7.26	1.61	1.08	8.80	2.81	3.01
1946	6	3.75	7.44	1.24	0.24	7.96	3.75	4.28
1946	7	2.02	3.76	0.59	0.16	4.04	1.20	1.95
1946	8	0.81	1.80	0.34	0.11	1.97	0.00	0.07
1946	9	0.70	2.04	0.47	0.08	2.20	0.00	0.02
1946	10	0.83	3.21	0.86	0.10	3.47	0.05	0.06
1946	11	0.91	1.86	0.35	3.37	5.40	1.55	1.67
1946	12	1.05	4.23	1.17	0.55	5.06	1.08	1.34
1947	1	0.86	2.41	0.53	2.95	5.58	2.27	2.48
1947	2	1.35	1.60	0.09	7.15	8.78	3.48	3.73
1947	3	2.78	7.70	2.09	2.36	10.62	4.88	5.37
1947	4	2.37	6.26	1.45	0.54	7.11	3.48	3.67
1947	5	4.51	7.07	0.91	0.57	7.82	3.54	3.76
1947	6	3.92	6.65	0.97	0.20	7.03	3.70	4.18
1947	7	1.64	3.69	0.73	0.14	3.96	0.60	0.82
1947	8	0.88	2.99	0.77	0.13	3.26	0.00	0.05
1947	9	0.87	3.81	1.09	0.08	4.08	0.00	0.06
1947	10	1.19	5.17	1.47	0.58	6.08	0.21	1.61
1947	11	1.03	4.58	1.36	0.51	5.40	0.51	0.67
1947	12	1.40	5.17	1.55	1.77	7.53	2.23	2.53
1948	1	1.88	4.55	1.03	3.96	8.90	2.42	2.74
1948	2	2.35	6.68	1.56	1.52	8.62	2.44	2.63
1948	3	1.96	6.16	1.44	0.29	6.77	2.14	2.30
1948	4	2.40	4.55	0.69	1.28	6.05	2.02	2.22
1948	5	3.71	7.54	1.33	1.37	9.28	4.04	4.68
1948	6	3.34	6.59	1.15	0.17	7.01	1.90	2.64
1948	7	1.38	2.77	0.48	0.12	2.99	0.00	0.03
1948	8	0.74	2.06	0.46	0.08	2.23	0.00	0.02
1948	9	0.66	2.26	0.56	0.06	2.42	0.00	0.02
1948	10	1.22	4.03	0.98	0.39	4.69	0.08	0.15
1948	11	0.89	3.61	0.97	0.06	3.86	0.14	0.15

Año	Mes	Alto Dúrcal (0632070)	Medio y Bajo Dúrcal (0632080A)	Albuñuelas (0632080B)	Torrente (0632090)	Embalse de Béznar (0632100)	Alto y Medio Lanjaron (0632110)	Bajo Lanjarón (0632120)
1948	12	0.95	3.68	1.01	0.35	4.27	0.78	0.86
1949	1	0.91	4.00	1.25	0.51	4.86	0.84	0.95
1949	2	0.81	3.56	1.16	0.28	4.13	0.49	0.58
1949	3	1.01	3.78	1.09	0.23	4.27	0.68	0.91
1949	4	1.21	3.78	0.94	0.86	5.01	1.50	1.65
1949	5	1.04	3.03	0.73	0.13	3.35	2.24	2.51
1949	6	0.78	2.31	0.53	0.06	2.49	0.49	0.57
1949	7	0.62	1.98	0.47	0.04	2.12	0.00	0.01
1949	8	0.59	1.70	0.39	0.25	2.03	0.00	0.02
1949	9	1.13	3.43	0.77	0.81	4.48	0.00	0.05
1949	10	1.18	5.09	1.30	0.10	5.49	0.06	0.17
1949	11	1.09	2.55	0.56	1.89	4.68	0.29	0.35
1949	12	1.08	3.69	1.04	0.76	4.74	0.45	0.63
1950	1	1.09	3.80	1.04	1.03	5.14	0.82	1.05
1950	2	1.27	3.93	0.97	0.30	4.48	0.18	0.24
1950	3	1.25	3.81	0.85	0.13	4.19	0.07	0.08
1950	4	1.62	3.65	0.63	0.35	4.19	0.37	0.39
1950	5	1.54	3.61	0.62	0.13	3.90	0.58	0.64
1950	6	1.10	2.82	0.53	0.05	2.98	0.36	0.47
1950	7	0.73	2.10	0.43	0.04	2.22	0.00	0.01
1950	8	0.66	1.87	0.39	0.03	1.98	0.00	0.02
1950	9	0.73	1.91	0.43	0.40	2.47	0.00	0.04
1950	10	1.13	3.28	0.77	0.60	4.21	0.33	0.39
1950	11	1.07	2.88	0.64	0.14	3.19	0.20	0.21
1950	12	0.75	1.12	0.09	2.85	4.02	0.29	0.55
1951	1	0.87	1.52	0.19	3.01	4.61	0.65	0.72
1951	2	1.00	2.15	0.37	3.37	5.66	1.22	1.43
1951	3	2.28	4.71	1.09	3.11	8.20	7.69	8.23
1951	4	2.00	3.74	0.64	1.08	4.98	2.18	2.32
1951	5	2.77	5.33	0.91	0.66	6.19	1.73	1.84
1951	6	3.15	5.53	0.83	0.18	5.88	2.67	2.90
1951	7	1.61	2.77	0.41	0.12	2.97	0.89	1.18
1951	8	0.77	2.13	0.48	0.09	2.30	0.37	0.57
1951	9	0.93	2.57	0.56	1.09	3.86	0.77	0.85
1951	10	1.08	3.39	0.78	0.28	3.83	0.00	0.08
1951	11	0.97	0.97	0.00	5.74	6.71	2.18	2.34
1951	12	1.25	3.97	1.14	1.41	5.62	0.86	0.89
1952	1	1.11	3.20	0.80	1.74	5.14	0.43	0.51
1952	2	1.07	4.15	1.17	0.63	5.04	0.31	0.39
1952	3	1.40	3.77	1.11	1.12	5.12	0.61	0.76
1952	4	2.16	4.47	0.83	2.05	6.84	2.91	3.21
1952	5	2.92	6.36	1.32	0.62	7.26	1.56	2.30
1952	6	2.60	5.24	0.98	0.17	5.60	0.71	1.25
1952	7	1.12	1.92	0.29	0.12	2.09	0.00	0.08
1952	8	0.70	1.55	0.33	0.64	2.25	0.14	0.15
1952	9	0.78	2.42	0.65	0.14	2.67	0.00	0.01
1952	10	0.87	3.19	0.91	0.32	3.69	0.00	0.04
1952	11	0.80	2.45	0.64	0.89	3.49	0.03	0.09
1952	12	1.06	1.86	0.28	2.43	4.37	0.29	0.40
1953	1	1.17	3.13	0.66	1.01	4.31	0.39	0.47



Apéndice II.2. SERIES DE APORTACIONES POR MASA DE AGUA

PLAN HIDROLÓGICO DE LA DEMARCACIÓN HIDROGRÁFICA DE LAS CUENCAS MEDITERRÁNEAS ANDALUZAS

Año	Mes	Alto Dúrcal (0632070)	Medio y Bajo Dúrcal (0632080A)	Albuñuelas (0632080B)	Torrente (0632090)	Embalse de Béznar (0632100)	Alto y Medio Lanjarón (0632110)	Bajo Lanjarón (0632120)
1953	2	1.03	3.32	0.81	0.43	3.92	0.54	0.65
1953	3	1.21	3.02	0.70	0.42	3.58	0.77	0.86
1953	4	1.59	2.99	0.53	0.42	3.53	0.32	0.48
1953	5	1.56	2.65	0.39	0.06	2.79	0.00	0.12
1953	6	1.02	2.10	0.38	0.05	2.22	0.00	0.03
1953	7	0.58	1.47	0.32	0.03	1.56	0.00	0.05
1953	8	0.52	1.40	0.32	0.03	1.49	0.00	0.02
1953	9	0.55	1.56	0.37	0.02	1.65	0.00	0.02
1953	10	1.05	2.10	0.34	1.39	3.64	0.46	0.51
1953	11	1.20	3.21	0.72	0.30	3.68	0.33	0.35
1953	12	0.73	0.73	0.00	3.28	4.01	1.13	1.38
1954	1	0.93	3.39	1.02	0.67	4.29	1.13	1.43
1954	2	0.95	3.42	0.88	0.51	4.13	0.99	1.06
1954	3	1.48	3.08	0.52	2.77	6.00	1.20	1.29
1954	4	1.67	4.62	0.98	1.00	5.84	1.36	1.52
1954	5	3.31	5.32	0.69	0.18	5.62	1.22	1.30
1954	6	2.80	3.66	0.29	0.12	3.83	0.85	0.89
1954	7	1.15	2.09	0.32	0.09	2.23	0.00	0.05
1954	8	0.66	1.66	0.35	0.06	1.78	0.00	0.02
1954	9	0.60	1.73	0.41	0.05	1.85	0.00	0.01
1954	10	0.74	2.64	0.69	0.04	2.80	0.00	0.00
1954	11	0.93	2.37	0.52	1.30	3.86	0.26	0.33
1954	12	1.05	2.26	0.45	2.43	4.90	0.77	0.84
1955	1	1.63	1.63	0.00	4.86	6.49	1.20	1.29
1955	2	1.54	1.57	0.01	6.17	7.75	2.17	2.58
1955	3	2.30	6.36	1.54	0.84	7.56	1.81	2.07
1955	4	1.76	4.29	0.94	0.43	4.92	2.55	2.72
1955	5	3.01	4.99	0.70	0.20	5.33	2.22	2.29
1955	6	2.48	3.99	0.52	0.14	4.23	1.35	1.47
1955	7	1.21	2.67	0.51	0.09	2.86	0.02	0.06
1955	8	0.70	2.01	0.46	0.07	2.16	0.00	0.03
1955	9	0.69	2.40	0.63	0.06	2.57	0.00	0.01
1955	10	0.87	2.11	0.55	2.23	4.50	1.20	1.33
1955	11	1.37	3.77	1.15	1.94	5.94	1.77	1.86
1955	12	2.19	4.24	0.88	2.76	7.20	1.92	1.98
1956	1	1.67	4.00	0.99	2.92	7.20	1.75	1.84
1956	2	1.67	5.51	1.47	1.19	7.09	1.04	1.63
1956	3	1.63	3.98	0.89	2.92	7.10	1.32	1.51
1956	4	2.57	4.59	0.73	3.47	8.27	2.31	2.53
1956	5	3.62	6.50	1.04	0.31	7.02	1.82	1.85
1956	6	3.35	5.72	0.83	0.19	6.07	1.47	1.50
1956	7	1.74	3.19	0.51	0.17	3.46	0.24	0.27
1956	8	0.83	2.56	0.62	0.09	2.76	0.00	0.00
1956	9	0.80	2.60	0.66	0.38	3.11	0.00	0.00
1956	10	0.90	4.11	1.20	0.09	4.46	0.17	0.22
1956	11	0.93	3.49	0.94	1.03	4.83	1.02	1.09
1956	12	1.09	4.19	1.15	0.49	4.97	0.24	0.25
1957	1	0.88	3.68	1.09	1.32	5.44	0.28	0.31
1957	2	1.20	4.27	1.10	0.75	5.41	0.58	0.66
1957	3	1.77	4.41	0.90	0.49	5.17	0.27	0.33

Año	Mes	Alto Dúrcal (0632070)	Medio y Bajo Dúrcal (0632080A)	Albuñuelas (0632080B)	Torrente (0632090)	Embalse de Béznar (0632100)	Alto y Medio Lanjaron (0632110)	Bajo Lanjarón (0632120)
1957	4	1.37	3.23	0.76	1.50	4.99	0.51	0.57
1957	5	3.18	5.08	0.78	1.85	7.11	0.74	0.76
1957	6	1.92	3.94	0.80	0.13	4.22	0.34	0.35
1957	7	0.95	2.52	0.57	0.09	2.71	0.20	0.25
1957	8	0.74	2.09	0.47	0.06	2.24	0.00	0.03
1957	9	0.75	2.43	0.58	0.05	2.59	0.00	0.03
1957	10	1.14	3.02	0.68	1.00	4.28	0.39	0.66
1957	11	1.35	2.73	0.52	1.96	4.88	1.03	1.07
1957	12	0.92	2.40	0.70	2.60	5.28	1.87	2.10
1958	1	1.25	3.97	1.15	1.44	5.72	2.27	2.44
1958	2	1.63	4.00	0.85	0.82	5.04	2.00	2.17
1958	3	1.60	3.19	0.57	1.46	4.81	1.22	1.45
1958	4	2.36	4.99	0.87	0.88	6.11	2.15	2.76
1958	5	1.79	4.39	0.83	0.19	4.75	2.74	2.80
1958	6	1.66	1.66	0.00	0.01	1.67	1.95	2.09
1958	7	1.11	2.21	0.35	0.06	2.34	0.00	0.16
1958	8	0.70	1.72	0.33	0.05	1.83	0.00	0.02
1958	9	0.65	1.83	0.40	0.04	1.94	0.00	0.03
1958	10	0.84	2.97	0.75	0.08	3.24	0.10	0.31
1958	11	0.76	2.32	0.54	1.19	3.74	1.84	1.90
1958	12	0.99	0.99	0.00	7.12	8.11	1.87	2.02
1959	1	1.32	3.95	1.16	2.70	6.93	1.55	1.70
1959	2	0.98	4.32	1.38	1.25	5.87	2.67	2.98
1959	3	1.79	4.78	1.15	1.60	6.63	2.98	3.08
1959	4	1.28	3.41	0.78	0.57	4.13	2.35	2.42
1959	5	3.16	4.97	0.62	2.96	8.09	2.98	3.20
1959	6	2.85	4.85	0.69	0.23	5.21	4.79	5.11
1959	7	1.62	2.85	0.43	0.19	3.12	1.68	1.72
1959	8	0.75	2.06	0.46	0.14	2.28	0.15	0.17
1959	9	0.76	2.48	0.65	0.49	3.11	0.25	0.36
1959	10	1.08	3.20	0.76	0.78	4.19	0.70	0.82
1959	11	1.05	2.49	0.51	1.59	4.23	0.44	0.63
1959	12	1.23	1.92	0.22	4.30	6.31	1.66	2.14
1960	1	1.11	3.11	0.76	2.28	5.62	3.83	4.31
1960	2	1.30	2.21	0.50	4.63	6.97	3.11	3.50
1960	3	1.81	3.47	0.80	6.64	10.28	1.99	2.13
1960	4	2.23	6.24	1.61	1.01	7.61	1.70	1.93
1960	5	3.78	7.14	1.27	0.39	7.79	1.84	2.05
1960	6	4.43	7.44	1.11	0.24	7.90	1.72	2.37
1960	7	1.90	3.35	0.53	0.16	3.61	0.22	0.47
1960	8	0.91	2.19	0.47	0.12	2.39	0.00	0.01
1960	9	0.71	2.38	0.63	0.09	2.58	0.00	0.01
1960	10	0.97	1.55	0.25	3.50	5.12	1.37	1.46
1960	11	2.30	4.60	0.93	1.96	6.78	2.96	3.10
1960	12	1.95	3.98	0.68	2.54	6.71	1.10	1.33
1961	1	1.75	4.86	0.99	1.23	6.33	1.47	1.70
1961	2	1.58	4.33	0.84	0.38	4.88	2.59	2.70
1961	3	1.34	3.67	0.73	0.19	4.00	1.59	1.73
1961	4	1.67	3.41	0.55	0.34	3.86	1.48	1.55
1961	5	1.66	2.99	0.52	0.57	3.66	0.73	0.84

Año	Mes	Alto Dúrcal (0632070)	Medio y Bajo Dúrcal (0632080A)	Albuñuelas (0632080B)	Torrente (0632090)	Embalse de Béznar (0632100)	Alto y Medio Lanjarón (0632110)	Bajo Lanjarón (0632120)
1961	6	1.68	3.40	0.70	0.43	3.96	1.04	1.10
1961	7	0.96	2.55	0.60	0.06	2.73	0.08	0.24
1961	8	0.69	1.85	0.42	0.05	1.98	0.00	0.20
1961	9	1.00	2.05	0.38	0.61	2.76	0.04	0.35
1961	10	4.07	4.07	0.00	0.00	4.07	0.48	0.54
1961	11	2.73	2.73	0.00	2.97	5.70	1.28	1.42
1961	12	1.53	1.53	0.00	7.20	8.73	1.15	1.29
1962	1	2.37	7.01	1.87	2.20	9.67	1.84	2.29
1962	2	1.37	5.51	1.58	0.67	6.53	1.02	1.38
1962	3	2.60	6.30	1.72	2.42	9.08	2.71	3.00
1962	4	2.19	5.53	1.33	1.51	7.34	4.18	4.49
1962	5	2.92	6.66	1.46	0.83	7.79	3.47	3.81
1962	6	2.47	6.03	1.35	0.25	6.53	2.37	2.43
1962	7	1.95	3.82	0.70	0.16	4.10	0.33	0.56
1962	8	0.88	2.06	0.45	0.11	2.25	0.01	0.03
1962	9	0.70	2.15	0.55	0.11	2.36	0.08	0.10
1962	10	1.16	1.71	0.19	4.26	6.05	1.44	1.75
1962	11	1.22	1.68	0.15	3.92	5.65	0.82	1.19
1962	12	1.16	1.16	0.00	5.80	6.96	1.83	2.49
1963	1	3.47	4.89	0.55	7.17	12.24	1.78	2.21
1963	2	2.49	3.88	0.58	6.51	10.50	2.89	3.48
1963	3	2.63	6.48	1.46	1.41	8.17	2.06	2.65
1963	4	2.20	4.97	1.03	1.28	6.45	2.66	3.00
1963	5	4.37	5.78	0.52	1.50	7.39	3.53	3.74
1963	6	4.80	6.26	0.55	0.50	6.87	3.58	3.77
1963	7	4.87	6.88	0.76	0.18	7.20	1.46	1.58
1963	8	2.40	3.52	0.42	0.13	3.72	0.09	0.13
1963	9	1.42	4.02	0.96	0.64	4.85	0.27	0.29
1963	10	1.18	4.17	1.10	0.11	4.47	0.49	0.94
1963	11	1.94	2.00	0.03	6.13	8.14	3.58	3.86
1963	12	2.01	2.13	0.05	9.03	11.17	2.65	3.24
1964	1	1.81	7.92	2.50	0.74	9.16	3.68	4.19
1964	2	1.99	5.54	1.49	2.42	8.32	1.92	2.37
1964	3	2.53	7.69	2.10	1.25	9.43	3.23	4.43
1964	4	1.91	6.27	1.69	0.47	7.10	3.27	3.69
1964	5	4.76	7.11	0.89	0.22	7.50	2.13	2.78
1964	6	3.40	5.94	0.96	0.30	6.43	0.95	1.94
1964	7	1.75	4.38	1.00	0.10	4.66	0.11	0.50
1964	8	0.97	3.12	0.83	0.08	3.35	0.32	0.33
1964	9	0.88	3.40	0.98	0.06	3.63	0.24	0.56
1964	10	0.87	4.63	1.47	0.05	4.93	0.79	0.85
1964	11	1.17	3.31	0.97	2.40	6.07	1.51	2.33
1964	12	0.90	3.03	0.89	2.92	6.35	1.88	2.09
1965	1	1.64	3.65	0.86	3.57	7.50	1.21	1.73
1965	2	1.23	4.92	1.49	1.65	7.11	1.21	1.47
1965	3	2.38	6.69	1.87	1.59	8.81	1.48	1.77
1965	4	1.62	4.76	1.25	0.45	5.50	1.50	1.69
1965	5	1.84	5.36	1.35	0.43	6.08	1.87	2.00
1965	6	1.41	4.76	1.27	0.10	5.11	1.30	1.59
1965	7	0.88	3.40	0.95	0.06	3.64	0.42	0.53

Año	Mes	Alto Dúrcal (0632070)	Medio y Bajo Dúrcal (0632080A)	Albuñuelas (0632080B)	Torrente (0632090)	Embalse de Béznar (0632100)	Alto y Medio Lanjaron (0632110)	Bajo Lanjarón (0632120)
1965	8	0.72	2.93	0.84	0.05	3.13	0.00	0.08
1965	9	0.85	2.88	0.94	0.85	3.97	0.03	0.06
1965	10	1.22	4.19	1.26	1.67	6.28	1.68	2.20
1965	11	1.97	3.74	0.54	4.38	8.38	2.76	3.15
1965	12	2.23	5.98	1.26	1.76	8.09	1.13	1.20
1966	1	3.31	6.24	0.81	3.02	9.49	0.99	1.02
1966	2	2.18	5.07	1.02	3.80	9.22	0.91	0.98
1966	3	2.09	6.96	1.69	0.37	7.68	0.77	0.87
1966	4	1.86	5.00	1.04	0.48	5.70	0.97	1.06
1966	5	2.28	5.50	1.05	0.37	6.07	0.42	0.53
1966	6	2.74	5.38	0.86	0.13	5.67	0.00	0.00
1966	7	1.29	3.40	0.71	0.09	3.62	0.00	0.05
1966	8	0.98	3.19	0.76	0.07	3.40	0.00	0.03
1966	9	0.99	3.54	0.93	0.17	3.88	0.00	0.05
1966	10	2.60	4.45	0.62	1.42	6.07	3.72	4.18
1966	11	1.54	4.72	1.07	1.04	6.07	1.66	1.98
1966	12	1.44	5.10	1.21	0.10	5.46	0.40	0.47
1967	1	1.37	5.31	1.36	0.45	6.16	1.13	1.23
1967	2	1.20	3.88	1.06	1.90	6.24	0.82	0.87
1967	3	2.02	6.20	1.59	0.55	7.20	1.26	1.38
1967	4	1.63	3.93	0.82	0.62	4.79	0.55	0.58
1967	5	1.62	4.18	0.89	0.19	4.59	1.29	1.38
1967	6	4.14	4.14	0.00	0.44	4.58	0.61	0.65
1967	7	0.96	2.71	0.56	0.08	2.92	0.09	0.27
1967	8	0.85	2.79	0.63	0.05	2.98	0.00	0.01
1967	9	0.88	3.02	0.70	0.06	3.22	0.00	0.01
1967	10	1.88	3.72	0.61	0.33	4.21	0.27	0.36
1967	11	1.39	1.98	0.21	2.96	5.07	1.12	1.19
1967	12	1.03	4.37	1.27	0.28	5.05	0.57	0.73
1968	1	0.99	4.10	1.09	0.09	4.50	0.68	0.88
1968	2	0.96	0.96	0.00	4.93	5.89	1.41	1.52
1968	3	1.83	5.09	1.26	2.04	7.57	1.25	1.36
1968	4	2.56	6.65	1.50	1.18	8.21	2.07	2.17
1968	5	2.66	4.69	0.73	0.27	5.12	3.02	3.25
1968	6	1.92	3.29	0.49	0.15	3.53	1.46	1.62
1968	7	0.91	2.77	0.67	0.10	2.99	0.65	0.73
1968	8	0.74	2.56	0.66	0.07	2.75	0.28	0.30
1968	9	0.71	2.72	0.75	0.05	2.90	0.16	0.23
1968	10	0.75	3.27	0.95	0.07	3.51	0.00	0.00
1968	11	1.48	1.59	0.05	2.99	4.60	1.57	1.69
1968	12	1.31	3.50	0.81	1.96	5.78	0.53	0.90
1969	1	1.54	4.48	1.19	2.36	7.23	0.91	1.02
1969	2	0.82	1.56	0.37	5.29	6.97	1.05	1.14
1969	3	2.54	6.00	1.38	2.72	9.10	2.65	2.77
1969	4	2.58	4.63	0.77	1.54	6.35	2.67	2.78
1969	5	4.66	6.98	0.88	1.82	9.04	3.84	4.21
1969	6	4.24	7.04	1.05	0.41	7.67	2.91	3.10
1969	7	1.22	4.14	1.08	0.18	4.52	1.53	1.67
1969	8	0.99	3.25	0.84	0.12	3.53	0.41	0.49
1969	9	1.75	3.73	0.70	0.65	4.52	0.63	0.74



Año	Mes	Alto Dúrcal (0632070)	Medio y Bajo Dúrcal (0632080A)	Albuñuelas (0632080B)	Torrente (0632090)	Embalse de Béznar (0632100)	Alto y Medio Lanjarón (0632110)	Bajo Lanjarón (0632120)
1969	10	1.46	4.13	1.00	1.52	6.00	1.45	1.74
1969	11	2.14	2.93	0.32	3.88	6.92	2.06	2.73
1969	12	1.48	4.83	1.30	1.43	6.57	1.56	2.07
1970	1	3.39	3.39	0.00	10.81	14.20	8.16	8.94
1970	2	1.58	6.45	2.08	0.88	7.79	1.84	2.03
1970	3	1.87	5.19	1.30	1.75	7.24	1.14	1.24
1970	4	2.34	5.54	1.21	0.83	6.62	1.29	1.34
1970	5	2.49	4.76	0.86	0.30	5.22	1.98	2.01
1970	6	7.68	7.68	0.00	0.41	8.09	2.70	2.77
1970	7	2.86	3.83	0.37	0.11	4.00	0.93	0.95
1970	8	0.76	2.34	0.61	0.08	2.52	0.07	0.07
1970	9	0.72	3.01	0.90	0.06	3.22	0.00	0.01
1970	10	0.85	4.01	1.24	0.15	4.38	0.52	0.54
1970	11	0.84	4.00	1.25	0.25	4.48	0.48	0.49
1970	12	0.64	2.30	0.67	2.26	4.92	0.56	0.67
1971	1	1.05	2.65	0.66	3.31	6.23	1.30	1.53
1971	2	0.97	4.46	1.42	0.45	5.24	0.97	1.15
1971	3	1.57	3.37	0.64	1.72	5.27	0.67	0.71
1971	4	2.66	2.66	0.00	3.85	6.51	1.79	1.90
1971	5	5.13	5.63	0.19	1.51	7.18	3.35	3.47
1971	6	3.66	5.55	0.70	0.28	5.97	3.36	3.49
1971	7	1.39	3.70	0.83	0.17	4.03	1.05	1.42
1971	8	0.80	1.74	0.34	0.12	1.92	0.18	0.28
1971	9	0.63	1.43	0.29	0.20	1.68	0.32	0.35
1971	10	0.70	2.10	0.52	0.09	2.29	0.21	0.27
1971	11	1.08	2.66	0.59	1.71	4.58	0.57	0.60
1971	12	0.80	2.16	0.56	1.93	4.34	0.94	1.16
1972	1	1.26	2.92	0.62	3.07	6.34	1.23	1.56
1972	2	1.35	1.35	0.00	3.38	4.73	1.46	1.90
1972	3	2.30	4.20	0.62	2.83	7.26	1.45	1.53
1972	4	1.99	4.77	0.94	0.56	5.55	1.52	1.55
1972	5	3.45	5.25	0.59	0.65	6.03	1.64	1.70
1972	6	4.46	6.51	0.67	0.20	6.84	2.01	2.05
1972	7	1.72	3.37	0.55	0.10	3.58	1.17	1.22
1972	8	0.90	2.22	0.45	0.07	2.38	0.12	0.17
1972	9	1.86	2.51	0.24	0.90	3.46	0.21	0.43
1972	10	2.55	2.55	0.00	3.11	5.66	1.58	1.98
1972	11	1.23	3.44	0.88	2.64	6.33	1.35	2.01
1972	12	1.27	5.42	1.57	0.41	6.17	0.98	1.50
1973	1	1.36	4.71	1.16	0.87	5.87	0.86	1.18
1973	2	1.25	4.25	0.98	0.73	5.22	0.66	0.87
1973	3	1.86	3.83	0.62	1.71	5.72	0.83	1.07
1973	4	1.59	4.54	0.95	0.25	5.00	0.86	0.94
1973	5	2.28	4.58	0.74	0.45	5.19	0.99	1.04
1973	6	2.04	3.60	0.51	0.12	3.82	0.40	0.47
1973	7	0.92	2.52	0.53	0.07	2.69	0.00	0.03
1973	8	0.81	2.49	0.57	0.06	2.65	0.00	0.03
1973	9	0.79	2.67	0.65	0.04	2.83	0.00	0.01
1973	10	2.52	2.52	0.00	2.70	5.22	1.73	6.10
1973	11	1.03	2.96	0.65	0.73	3.94	0.33	0.55

Año	Mes	Alto Dúrcal (0632070)	Medio y Bajo Dúrcal (0632080A)	Albuñuelas (0632080B)	Torrente (0632090)	Embalse de Béznar (0632100)	Alto y Medio Lanjaron (0632110)	Bajo Lanjarón (0632120)
1973	12	0.71	0.71	0.00	4.65	5.36	0.70	1.54
1974	1	1.10	4.63	1.42	0.62	5.59	0.93	1.40
1974	2	1.10	3.58	0.88	1.45	5.28	0.58	1.01
1974	3	1.79	4.32	0.86	0.97	5.53	0.88	1.14
1974	4	2.87	3.59	0.21	2.08	5.74	1.31	1.59
1974	5	1.63	5.26	1.17	0.24	5.74	2.54	2.56
1974	6	4.12	5.53	0.45	0.22	5.84	2.35	2.39
1974	7	1.36	4.03	0.88	0.10	4.30	0.00	0.06
1974	8	1.10	3.75	0.89	0.07	3.99	0.00	0.02
1974	9	0.82	2.62	0.62	0.06	2.79	0.00	0.03
1974	10	1.15	4.40	1.19	0.43	5.10	0.00	0.10
1974	11	1.07	5.05	1.44	0.06	5.38	0.00	0.06
1974	12	1.06	5.06	1.45	0.04	5.36	0.00	0.02
1975	1	1.31	4.92	1.38	0.45	5.70	0.00	0.04
1975	2	1.98	3.99	0.66	1.21	5.39	0.00	0.20
1975	3	1.95	3.42	0.54	2.61	6.19	0.33	0.47
1975	4	1.72	4.69	1.07	0.91	5.82	0.56	0.65
1975	5	2.43	5.44	1.03	0.56	6.20	1.12	1.34
1975	6	2.65	5.26	0.88	0.17	5.59	0.89	0.98
1975	7	0.98	3.12	0.72	0.11	3.36	0.00	0.05
1975	8	0.84	2.55	0.58	0.08	2.73	0.00	0.03
1975	9	0.80	3.08	0.80	0.06	3.29	0.00	0.02
1975	10	0.81	3.20	0.85	0.04	3.39	0.00	0.01
1975	11	0.99	4.22	1.17	0.14	4.58	0.16	0.20
1975	12	0.93	2.63	0.78	2.77	5.70	0.46	0.50
1976	1	1.05	4.08	1.30	1.23	5.64	0.43	0.47
1976	2	0.99	4.27	1.32	1.00	5.55	0.77	0.84
1976	3	1.34	3.85	0.95	1.03	5.08	0.69	0.72
1976	4	2.45	2.45	0.00	3.29	5.74	1.90	2.07
1976	5	2.01	5.15	1.30	0.65	6.06	4.16	4.48
1976	6	1.43	5.20	1.49	0.19	5.68	2.65	2.93
1976	7	1.09	3.03	0.75	0.12	3.29	0.74	1.09
1976	8	0.78	2.61	0.71	0.08	2.82	0.06	0.31
1976	9	0.73	2.68	0.76	0.40	3.23	0.32	0.33
1976	10	1.86	1.86	0.00	1.56	3.42	0.80	0.85
1976	11	1.28	3.65	0.93	0.48	4.32	1.24	1.28
1976	12	1.45	1.45	0.00	3.50	4.95	2.38	2.57
1977	1	1.97	2.39	0.17	3.54	5.99	2.34	2.59
1977	2	2.33	3.85	0.56	1.54	5.52	2.55	2.67
1977	3	1.82	5.22	1.20	0.58	6.06	2.40	2.47
1977	4	1.52	4.03	0.87	0.23	4.43	1.79	1.85
1977	5	1.78	4.72	1.02	0.18	5.09	1.76	1.80
1977	6	3.73	5.14	0.49	0.12	5.35	1.85	1.92
1977	7	4.14	4.14	0.00	0.08	4.22	1.31	1.40
1977	8	1.04	3.17	0.77	0.06	3.37	0.30	0.32
1977	9	0.97	3.44	0.90	0.08	3.68	0.26	0.27
1977	10	1.66	2.56	0.34	1.56	4.28	0.86	0.94
1977	11	0.58	0.59	0.00	1.14	1.73	0.78	1.05
1977	12	1.53	3.21	0.68	2.51	5.97	1.97	2.12
1978	1	1.61	4.81	1.20	1.05	6.14	1.48	2.25



Apéndice II.2. SERIES DE APORTACIONES POR MASA DE AGUA

PLAN HIDROLÓGICO DE LA DEMARCACIÓN HIDROGRÁFICA DE LAS CUENCAS MEDITERRÁNEAS ANDALUZAS

Año	Mes	Alto Dúrcal (0632070)	Medio y Bajo Dúrcal (0632080A)	Albuñuelas (0632080B)	Torrente (0632090)	Embalse de Béznar (0632100)	Alto y Medio Lanjarón (0632110)	Bajo Lanjarón (0632120)
1978	2	1.60	2.90	0.57	2.44	5.55	1.61	1.76
1978	3	1.52	4.27	1.16	1.42	5.97	3.86	4.05
1978	4	2.01	4.50	0.94	1.02	5.75	2.37	2.55
1978	5	3.10	5.14	0.72	0.78	6.09	2.87	3.09
1978	6	4.48	5.56	0.37	0.21	5.84	2.66	2.87
1978	7	1.52	4.74	1.12	0.12	5.07	0.03	2.01
1978	8	1.20	3.06	0.65	0.09	3.26	0.01	0.33
1978	9	1.01	3.07	0.73	0.06	3.26	0.01	0.04
1978	10	1.00	3.93	1.06	0.07	4.19	0.11	0.14
1978	11	0.62	1.75	0.46	0.52	2.36	0.25	0.45
1978	12	1.02	1.54	0.22	2.27	3.89	0.77	1.14
1979	1	2.02	2.02	0.00	3.90	5.92	2.16	2.94
1979	2	1.17	1.17	0.00	3.99	5.16	4.49	5.04
1979	3	1.73	3.86	0.80	2.10	6.16	2.77	3.09
1979	4	2.02	4.70	0.98	0.84	5.75	2.58	3.26
1979	5	1.91	5.34	1.23	0.33	5.91	1.84	1.87
1979	6	2.85	5.54	0.97	0.19	5.91	2.87	2.94
1979	7	4.89	4.89	0.00	0.12	5.01	1.77	1.97
1979	8	0.99	3.07	0.78	0.10	3.31	0.08	0.11
1979	9	0.88	3.62	1.21	0.29	4.13	0.39	0.55
1979	10	2.37	2.37	0.00	3.00	5.37	1.44	2.00
1979	11	1.43	4.64	1.34	0.82	5.75	1.95	2.10
1979	12	1.52	5.22	1.43	0.29	5.81	1.52	1.65
1980	1	1.36	5.00	1.38	0.51	5.83	1.19	1.32
1980	2	1.33	4.35	1.14	0.67	5.30	1.02	1.13
1980	3	1.41	4.22	1.14	0.91	5.43	1.52	1.64
1980	4	1.58	4.49	1.14	0.28	5.01	1.08	1.11
1980	5	2.51	4.32	0.65	0.78	5.30	2.36	2.54
1980	6	3.59	4.43	0.30	0.23	4.73	1.31	1.52
1980	7	1.24	3.93	0.96	0.08	4.21	0.13	0.27
1980	8	0.81	2.67	0.66	0.05	2.86	0.01	0.03
1980	9	0.81	2.94	0.76	0.04	3.13	0.02	0.02
1980	10	1.12	3.61	0.84	0.30	4.11	0.06	0.09
1980	11	1.55	3.87	1.02	1.14	5.38	1.07	1.22
1980	12	1.30	4.34	1.22	0.28	4.87	0.76	0.90
1981	1	1.08	3.66	0.92	0.09	3.94	0.49	0.60
1981	2	1.08	4.05	1.01	0.08	4.34	0.23	0.28
1981	3	1.69	4.42	0.89	0.39	5.04	0.13	0.15
1981	4	2.00	2.43	0.16	2.43	4.95	0.51	0.69
1981	5	1.31	4.25	1.12	0.32	4.83	1.07	1.12
1981	6	3.40	3.40	0.00	0.25	3.65	0.29	0.39
1981	7	0.84	2.73	0.65	0.09	2.97	0.09	0.14
1981	8	0.70	2.19	0.51	0.07	2.37	0.00	0.00
1981	9	0.70	2.36	0.57	0.07	2.55	0.00	0.06
1981	10	0.74	2.78	0.72	0.06	2.98	0.00	0.00
1981	11	0.68	2.83	0.77	0.06	3.04	0.00	0.04
1981	12	1.12	1.12	0.00	2.66	3.78	1.11	1.18
1982	1	1.40	2.66	0.49	2.44	5.29	1.92	2.13
1982	2	1.28	3.75	0.91	1.17	5.16	1.48	1.59
1982	3	1.77	4.01	0.77	0.92	5.12	1.44	1.53

Año	Mes	Alto Dúrcal (0632070)	Medio y Bajo Dúrcal (0632080A)	Albuñuelas (0632080B)	Torrente (0632090)	Embalse de Béznar (0632100)	Alto y Medio Lanjaron (0632110)	Bajo Lanjarón (0632120)
1982	4	1.72	4.23	0.88	0.87	5.31	1.95	2.00
1982	5	1.61	4.38	0.96	0.16	4.74	2.01	2.16
1982	6	1.48	4.03	0.88	0.10	4.30	1.69	1.86
1982	7	1.58	2.53	0.33	0.07	2.66	0.02	0.08
1982	8	0.79	2.40	0.57	0.05	2.55	0.00	0.03
1982	9	0.75	2.75	0.73	0.04	2.92	0.00	0.01
1982	10	0.88	3.27	0.87	0.14	3.58	0.00	0.06
1982	11	1.79	1.79	0.00	3.10	4.89	4.98	6.24
1982	12	1.16	3.79	1.01	0.92	4.97	1.39	1.51
1983	1	1.23	3.93	0.94	0.25	4.40	0.98	1.13
1983	2	1.03	3.48	0.84	0.27	3.93	0.83	0.93
1983	3	1.35	3.53	0.74	0.44	4.14	0.78	0.86
1983	4	1.30	3.18	0.63	0.17	3.47	0.50	0.52
1983	5	1.19	3.02	0.62	0.06	3.20	0.29	0.30
1983	6	0.94	2.56	0.56	0.04	2.71	0.00	0.04
1983	7	0.64	2.17	0.54	0.04	2.31	0.00	0.01
1983	8	0.54	2.33	0.64	0.03	2.48	0.00	0.01
1983	9	0.52	2.39	0.68	0.02	2.54	0.00	0.02
1983	10	0.55	2.58	0.74	0.04	2.76	0.00	0.01
1983	11	1.88	1.88	0.00	3.16	5.04	1.63	1.78
1983	12	1.29	1.99	0.30	3.58	5.68	2.13	2.41
1984	1	1.31	4.57	1.27	0.47	5.35	1.38	1.62
1984	2	0.97	3.38	0.91	0.56	4.15	0.80	0.95
1984	3	1.23	3.69	0.92	1.06	4.98	1.00	1.14
1984	4	1.53	4.53	1.11	0.50	5.27	1.14	1.21
1984	5	5.14	5.14	0.00	1.78	6.92	1.94	2.11
1984	6	1.76	5.95	1.50	0.24	6.54	1.43	1.62
1984	7	1.52	4.53	1.06	0.15	4.90	0.18	0.82
1984	8	1.00	3.29	0.82	0.10	3.55	0.07	0.11
1984	9	0.87	3.35	0.90	0.07	3.58	0.00	0.01
1984	10	0.86	3.76	1.07	0.06	4.01	0.07	0.08
1984	11	2.05	2.59	0.22	3.61	6.30	1.69	2.04
1984	12	1.39	5.84	1.70	0.26	6.47	0.92	1.18
1985	1	1.38	5.32	1.47	0.57	6.24	0.89	1.05
1985	2	2.31	3.89	0.57	1.87	5.94	2.30	3.42
1985	3	2.01	5.47	1.19	0.41	6.16	1.72	1.84
1985	4	1.83	4.39	0.84	0.32	4.89	0.99	1.02
1985	5	2.03	5.22	1.06	0.19	5.63	1.34	1.41
1985	6	2.06	5.73	1.23	0.07	6.03	1.52	1.74
1985	7	1.40	3.43	0.69	0.05	3.61	0.11	0.57
1985	8	0.88	2.65	0.62	0.04	2.81	0.00	0.06
1985	9	0.81	2.75	0.69	0.05	2.93	0.05	0.05
1985	10	0.88	3.55	0.96	0.03	3.76	0.07	0.08
1985	11	1.90	2.61	0.25	2.37	5.14	0.39	0.42
1985	12	1.41	4.11	0.90	0.88	5.30	0.50	0.54
1986	1	1.63	3.90	0.61	1.32	5.45	0.44	0.47
1986	2	1.67	4.02	0.57	2.73	7.03	0.68	0.72
1986	3	2.56	5.49	0.88	1.31	7.08	1.41	1.48
1986	4	2.36	5.00	0.80	0.73	5.95	1.18	1.28
1986	5	2.70	7.29	1.39	0.17	7.78	1.85	1.89



Apéndice II.2. SERIES DE APORTACIONES POR MASA DE AGUA

PLAN HIDROLÓGICO DE LA DEMARCACIÓN HIDROGRÁFICA DE LAS CUENCAS MEDITERRÁNEAS ANDALUZAS

Año	Mes	Alto Dúrcal (0632070)	Medio y Bajo Dúrcal (0632080A)	Albuñuelas (0632080B)	Torrente (0632090)	Embalse de Béznar (0632100)	Alto y Medio Lanjarón (0632110)	Bajo Lanjarón (0632120)
1986	6	4.63	5.51	0.27	0.23	5.80	1.18	1.30
1986	7	3.18	3.18	0.00	0.08	3.26	0.22	0.24
1986	8	0.96	2.84	0.61	0.06	3.02	0.00	0.00
1986	9	0.89	2.98	0.69	0.05	3.16	0.00	0.00
1986	10	1.70	3.42	0.68	1.14	4.85	0.36	0.43
1986	11	0.98	3.88	1.24	0.65	4.86	0.38	0.45
1986	12	0.96	4.25	1.27	0.29	4.83	0.31	0.35
1987	1	1.66	1.66	0.00	4.18	5.84	1.06	1.28
1987	2	1.53	3.95	0.99	2.35	6.58	1.40	1.75
1987	3	2.12	5.21	1.21	0.70	6.18	1.79	1.92
1987	4	1.92	4.27	0.89	0.47	4.93	1.51	1.68
1987	5	1.79	3.86	0.78	0.17	4.18	1.32	1.37
1987	6	2.26	2.86	0.22	0.11	3.01	0.33	0.34
1987	7	3.44	3.44	0.00	0.03	3.47	0.11	0.12
1987	8	1.41	3.05	0.62	0.10	3.26	0.00	0.00
1987	9	0.76	3.32	0.98	0.05	3.54	0.00	0.01
1987	10	1.72	3.97	0.83	0.74	4.92	0.12	0.22
1987	11	1.23	3.66	0.87	0.97	4.91	0.45	0.55
1987	12	1.74	1.91	0.07	4.38	6.33	1.60	1.81
1988	1	1.30	3.10	0.64	2.03	5.35	1.39	1.60
1988	2	1.42	3.84	0.85	0.81	4.89	1.30	1.53
1988	3	1.58	4.09	0.87	0.50	4.79	1.22	1.25
1988	4	2.02	4.42	0.83	0.55	5.17	1.46	1.53
1988	5	2.16	4.86	0.94	0.22	5.29	1.36	1.46
1988	6	4.53	4.53	0.00	0.10	4.63	0.89	0.92
1988	7	0.96	3.13	0.76	0.06	3.33	0.04	0.16
1988	8	0.78	2.77	0.71	0.05	2.95	0.00	0.02
1988	9	0.72	2.82	0.75	0.04	2.99	0.00	0.02
1988	10	1.89	2.87	0.39	1.51	4.54	0.21	0.28
1988	11	1.18	3.49	0.89	0.90	4.67	0.35	0.38
1988	12	1.12	4.21	1.11	0.36	4.84	0.35	0.37
1989	1	0.99	3.64	0.92	0.48	4.41	0.18	0.29
1989	2	1.41	3.39	0.68	1.21	4.87	0.96	1.05
1989	3	2.04	3.61	0.52	0.62	4.41	0.46	0.56
1989	4	1.69	2.70	0.36	1.33	4.22	0.22	0.32
1989	5	2.03	3.66	0.58	0.50	4.36	0.71	0.85
1989	6	1.80	2.99	0.41	0.12	3.23	0.54	0.66
1989	7	1.06	2.66	0.55	0.06	2.85	0.02	0.21
1989	8	0.80	2.47	0.57	0.04	2.64	0.11	0.34
1989	9	2.17	2.17	0.00	1.27	3.44	0.26	0.27
1989	10	0.99	3.35	0.81	0.90	4.58	0.32	0.54
1989	11	2.05	2.05	0.00	4.68	6.73	1.70	2.07
1989	12	2.18	3.14	0.44	5.50	8.82	5.01	5.61
1990	1	1.83	4.99	1.26	2.18	7.54	2.41	2.94
1990	2	1.78	4.50	1.04	0.49	5.22	0.69	0.96
1990	3	1.59	4.03	0.89	0.50	4.72	0.83	0.88
1990	4	2.16	2.57	0.13	2.94	5.56	0.90	1.05
1990	5	2.08	5.93	1.34	0.34	6.56	3.01	3.18
1990	6	1.83	4.70	1.00	0.17	5.07	1.02	1.15
1990	7	1.49	2.65	0.42	0.11	2.84	0.23	0.30

Año	Mes	Alto Dúrcal (0632070)	Medio y Bajo Dúrcal (0632080A)	Albuñuelas (0632080B)	Torrente (0632090)	Embalse de Béznar (0632100)	Alto y Medio Lanjaron (0632110)	Bajo Lanjarón (0632120)
1990	8	0.78	3.20	0.88	0.08	3.44	0.10	0.14
1990	9	0.72	2.93	0.81	0.16	3.25	0.18	0.23
1990	10	2.09	2.37	0.11	1.72	4.12	0.25	0.41
1990	11	1.13	4.03	1.13	0.45	4.78	0.28	0.59
1990	12	1.26	4.31	1.10	0.57	5.19	0.17	0.30
1991	1	1.14	4.23	1.08	0.23	4.74	0.11	0.20
1991	2	0.90	2.89	0.76	1.17	4.40	0.12	0.25
1991	3	1.49	3.27	0.85	2.45	5.98	0.86	1.08
1991	4	1.44	3.28	0.76	0.45	3.90	0.57	0.70
1991	5	1.69	3.30	0.61	0.14	3.56	0.81	0.88
1991	6	2.06	4.13	0.77	0.11	4.39	0.75	0.80
1991	7	0.98	3.01	0.75	0.06	3.21	0.09	0.24
1991	8	0.72	2.90	0.81	0.04	3.09	0.05	0.24
1991	9	0.88	2.85	0.74	0.39	3.40	0.35	0.37
1991	10	1.29	3.98	1.21	0.56	4.85	0.60	0.63
1991	11	0.94	3.51	1.08	0.42	4.19	0.21	0.26
1991	12	1.18	4.15	1.11	0.50	4.95	0.15	0.33
1992	1	1.02	3.81	0.99	0.36	4.51	0.22	0.33
1992	2	1.03	3.18	0.77	0.73	4.27	0.25	0.35
1992	3	1.21	3.09	0.71	0.58	4.01	0.31	0.43
1992	4	1.69	3.18	0.53	0.65	4.04	0.36	0.47
1992	5	1.67	2.73	0.37	0.06	2.89	0.24	0.28
1992	6	2.98	2.98	0.00	0.23	3.21	0.16	0.25
1992	7	1.13	2.87	0.59	0.07	3.09	0.11	0.21
1992	8	0.67	2.37	0.57	0.05	2.55	0.10	0.19
1992	9	0.67	2.64	0.66	0.04	2.82	0.24	0.25
1992	10	1.78	2.29	0.17	1.73	4.12	0.98	1.07
1992	11	0.96	3.58	0.93	0.33	4.22	0.13	0.25
1992	12	1.10	3.66	0.85	0.27	4.21	0.52	0.62
1993	1	0.99	3.60	0.85	0.07	3.90	0.21	0.26
1993	2	0.87	2.85	0.64	0.39	3.49	0.15	0.21
1993	3	1.06	2.61	0.51	0.72	3.62	0.27	0.35
1993	4	1.02	2.39	0.53	0.52	3.13	0.20	0.29
1993	5	1.49	2.72	0.48	0.24	3.10	0.23	0.37
1993	6	1.12	2.43	0.48	0.05	2.59	0.11	0.16
1993	7	0.83	2.83	0.70	0.03	3.02	0.00	0.13
1993	8	0.69	2.50	0.63	0.03	2.66	0.00	0.13
1993	9	0.67	2.61	0.68	0.02	2.76	0.00	0.13
1993	10	1.44	2.29	0.29	1.26	3.74	0.17	0.19
1993	11	0.91	2.73	0.72	1.02	4.09	0.49	0.60
1993	12	0.80	3.35	0.99	0.10	3.72	0.28	0.32
1994	1	0.86	2.96	0.83	0.90	4.20	0.28	0.41
1994	2	0.68	1.43	0.31	1.76	3.34	0.20	0.32
1994	3	1.02	3.02	0.79	0.38	3.60	0.24	0.34
1994	4	1.00	2.37	0.50	0.48	2.98	0.19	0.22
1994	5	0.97	2.70	0.61	0.19	3.03	0.16	0.18
1994	6	0.70	2.14	0.51	0.06	2.30	0.16	0.18
1994	7	0.55	1.68	0.40	0.04	1.80	0.11	0.24
1994	8	0.53	1.92	0.50	0.03	2.05	0.06	0.30
1994	9	0.52	2.10	0.56	0.04	2.25	0.29	0.31



Año	Mes	Alto Dúrcal (0632070)	Medio y Bajo Dúrcal (0632080A)	Albuñuelas (0632080B)	Torrente (0632090)	Embalse de Béznar (0632100)	Alto y Medio Lanjarón (0632110)	Bajo Lanjarón (0632120)
1994	10	0.76	2.83	0.73	0.25	3.29	0.23	0.24
1994	11	0.71	2.99	0.85	0.20	3.48	0.20	0.21
1994	12	0.70	2.90	0.83	0.05	3.18	0.11	0.15
1995	1	0.73	2.96	0.90	0.12	3.32	0.18	0.21
1995	2	0.69	2.88	0.90	0.06	3.14	0.12	0.13
1995	3	0.89	2.51	0.57	0.33	3.03	0.21	0.27
1995	4	0.70	2.44	0.58	0.04	2.61	0.29	0.30
1995	5	0.64	2.28	0.55	0.02	2.42	0.12	0.14
1995	6	1.98	2.79	0.26	0.11	2.96	0.16	0.19
1995	7	0.46	1.64	0.39	0.02	1.74	0.00	0.20
1995	8	0.39	1.41	0.35	0.03	1.51	0.17	0.21
1995	9	0.37	1.36	0.34	0.01	1.44	0.16	0.20
1995	10	0.37	1.40	0.36	0.04	1.56	0.07	0.30
1995	11	0.91	1.31	0.12	1.35	2.78	0.11	0.19
1995	12	1.06	1.06	0.00	3.52	4.58	1.46	1.64
1996	1	3.41	3.41	0.00	7.95	11.36	4.00	5.15
1996	2	2.11	6.80	1.80	2.49	9.83	4.55	5.08
1996	3	1.77	3.95	0.79	1.71	5.87	1.99	2.52
1996	4	1.80	3.98	0.77	0.74	4.90	2.37	2.64
1996	5	5.13	6.95	0.67	1.33	8.43	2.98	3.30
1996	6	2.76	6.78	1.54	0.24	7.30	5.27	5.54
1996	7	4.00	4.00	0.00	0.11	4.11	1.56	1.73
1996	8	0.99	2.29	0.49	0.11	2.49	0.46	0.51
1996	9	1.19	2.63	0.53	0.56	3.30	0.50	0.67
1996	10	0.96	3.08	0.80	0.39	3.64	0.55	0.69
1996	11	1.70	2.27	0.27	3.26	5.67	3.35	3.73
1996	12	1.84	1.84	0.00	10.17	12.01	6.38	7.84
1997	1	2.62	9.62	2.62	4.84	15.46	6.13	7.53
1997	2	2.39	7.39	1.91	1.25	9.05	3.89	3.97
1997	3	2.12	7.57	2.00	0.67	8.65	3.74	3.80
1997	4	2.59	7.04	1.58	1.45	8.84	2.39	2.55
1997	5	2.95	8.52	1.98	0.66	9.58	2.84	3.09
1997	6	5.96	8.27	0.84	0.28	8.70	1.52	1.64
1997	7	1.63	4.57	1.08	0.12	4.88	0.23	0.33
1997	8	0.99	4.66	1.38	0.09	4.99	0.10	0.15
1997	9	1.47	3.41	0.75	1.28	4.94	0.20	0.42
1997	10	0.72	4.94	1.65	0.22	5.52	0.98	1.19
1997	11	2.46	4.09	0.60	3.54	7.90	3.88	4.19
1997	12	1.63	3.99	0.94	5.33	9.75	3.95	4.38
1998	1	1.82	6.61	1.96	1.15	8.23	1.67	1.84
1998	2	1.95	5.14	1.40	3.43	9.15	2.45	2.70
1998	3	1.75	6.12	1.78	0.70	7.21	1.22	1.27
1998	4	2.09	6.82	1.80	0.49	7.69	1.07	1.12
1998	5	2.89	6.37	1.27	0.77	7.44	1.62	1.82
1998	6	3.04	6.98	1.44	0.15	7.42	1.28	1.48
1998	7	1.93	5.08	1.16	0.09	5.39	0.04	0.36
1998	8	1.55	5.58	1.50	0.07	5.92	0.02	0.25
1998	9	1.02	4.26	1.19	0.17	4.66	0.21	0.28
1998	10	0.89	3.82	1.08	0.05	4.06	0.09	0.24
1998	11	0.35	2.26	0.71	0.04	2.43	0.16	0.20

Año	Mes	Alto Dúrcal (0632070)	Medio y Bajo Dúrcal (0632080A)	Albuñuelas (0632080B)	Torrente (0632090)	Embalse de Béznar (0632100)	Alto y Medio Lanjarón (0632110)	Bajo Lanjarón (0632120)
1998	12	0.86	3.63	1.13	0.96	4.98	0.13	0.31
1999	1	0.83	3.96	1.31	0.53	4.82	0.15	0.37
1999	2	0.84	2.94	0.82	0.82	3.99	0.10	0.28
1999	3	1.19	2.96	0.64	1.16	4.39	0.20	0.43
1999	4	1.10	3.57	0.90	0.09	3.87	0.14	0.18
1999	5	1.00	3.36	0.83	0.06	3.60	0.11	0.12
1999	6	0.77	2.54	0.62	0.04	2.71	0.09	0.13
1999	7	0.62	2.71	0.74	0.03	2.88	0.02	0.11
1999	8	0.55	2.69	0.77	0.02	2.86	0.01	0.14
1999	9	0.53	2.62	0.85	0.05	2.84	0.11	0.17
1999	10	2.30	2.30	0.00	2.99	5.29	1.42	1.60
1999	11	0.90	2.91	0.84	1.37	4.56	0.38	0.57
1999	12	0.94	3.18	0.85	0.85	4.27	0.27	0.47
2000	1	0.87	3.02	0.80	0.83	4.28	0.31	0.69
2000	2	0.73	3.08	0.85	0.22	3.50	0.31	0.39
2000	3	0.94	3.51	0.91	0.24	3.95	0.17	0.24
2000	4	2.03	3.99	0.84	2.34	6.71	0.32	0.54
2000	5	3.12	4.78	0.69	1.61	6.62	3.33	3.95
2000	6	1.31	3.73	0.95	0.17	4.11	0.48	0.68
2000	7	0.73	2.70	0.74	0.11	2.96	0.08	0.18
2000	8	0.58	2.58	0.75	0.07	2.80	0.06	0.17
2000	9	0.51	2.41	0.70	0.08	2.63	0.11	0.18
2000	10	1.30	2.46	0.43	1.26	3.92	0.19	0.30
2000	11	1.01	3.36	0.85	0.69	4.31	0.92	1.16
2000	12	1.27	2.01	0.32	3.99	6.16	1.11	1.20
2001	1	1.57	4.93	1.33	2.22	7.67	1.74	2.12
2001	2	1.87	5.44	1.32	0.90	6.68	1.49	1.87
2001	3	2.44	7.16	1.82	1.07	8.76	2.81	2.99
2001	4	2.00	5.93	1.50	0.18	6.41	1.20	1.48
2001	5	2.57	6.77	1.53	0.49	7.60	2.20	2.55
2001	6	2.01	5.75	1.35	0.10	6.11	2.50	2.72
2001	7	1.30	3.16	0.67	0.07	3.36	0.05	0.10
2001	8	0.90	2.96	0.74	0.05	3.15	0.02	0.11
2001	9	1.30	2.73	0.57	0.77	3.66	0.10	0.15
2001	10	2.05	3.18	0.42	2.24	5.63	1.63	1.91
2001	11	0.74	3.45	1.00	0.60	4.37	0.28	0.52
2001	12	1.06	3.36	0.81	0.90	4.55	0.24	0.46
2002	1	1.28	4.55	1.14	0.25	5.10	0.22	0.39
2002	2	1.02	3.44	0.83	0.15	3.78	0.20	0.27
2002	3	1.34	2.55	0.48	3.06	5.86	0.59	0.96
2002	4	1.81	4.24	0.93	1.89	6.52	1.07	1.57
2002	5	1.63	5.88	1.55	0.32	6.56	0.89	1.23
2002	6	1.58	4.24	0.93	0.14	4.57	0.25	0.32
2002	7	0.98	3.69	0.94	0.09	3.96	0.02	0.14
2002	8	0.78	3.30	0.89	0.06	3.53	0.00	0.11
2002	9	0.71	2.91	0.79	0.07	3.13	0.11	0.15
2002	10	0.72	3.80	1.11	0.06	4.07	0.13	0.14
2002	11	1.66	1.66	0.00	3.49	5.15	0.92	1.17
2002	12	1.21	3.13	0.78	2.30	5.72	1.05	1.33
2003	1	1.56	4.25	0.99	1.11	5.64	0.50	0.74



Año	Mes	Alto Dúrcal (0632070)	Medio y Bajo Dúrcal (0632080A)	Albuñuelas (0632080B)	Torrente (0632090)	Embalse de Béznar (0632100)	Alto y Medio Lanjarón (0632110)	Bajo Lanjarón (0632120)
2003	2	1.04	2.35	0.50	2.70	5.23	0.48	0.74
2003	3	1.78	4.51	1.06	1.61	6.44	1.34	1.66
2003	4	1.93	4.97	1.19	1.45	6.76	1.27	1.84
2003	5	2.00	7.07	1.94	0.25	7.72	3.33	3.82
2003	6	1.68	4.56	1.07	0.14	4.91	0.69	0.89
2003	7	1.46	3.72	0.83	0.10	3.97	0.05	0.20
2003	8	0.94	2.38	0.53	0.08	2.57	0.10	0.15
2003	9	0.68	3.21	0.95	0.07	3.45	0.10	0.14
2003	10	2.37	2.37	0.00	2.77	5.14	0.28	0.52
2003	11	1.31	3.22	0.83	1.93	5.44	0.55	1.10
2003	12	1.11	2.86	0.73	2.18	5.26	0.64	1.05
2004	1	1.19	3.88	1.08	0.47	4.58	0.32	0.64
2004	2	0.97	2.39	0.56	1.95	4.53	0.21	0.52
2004	3	1.22	2.36	0.48	2.80	5.31	0.47	0.90
2004	4	2.15	3.63	0.56	3.19	7.05	1.04	1.89
2004	5	4.88	9.60	1.74	1.71	11.83	3.12	3.73
2004	6	1.95	8.95	2.56	0.25	9.74	4.10	4.32
2004	7	1.40	3.94	0.93	0.15	4.27	0.45	0.53
2004	8	0.73	2.29	0.58	0.11	2.51	0.11	0.12
2004	9	0.69	3.64	1.11	0.08	3.91	0.09	0.11
2004	10	0.44	3.51	1.18	0.07	3.79	0.13	0.15
2004	11	0.45	3.19	1.09	0.25	3.64	0.16	0.20
2004	12	0.64	3.34	1.11	1.25	4.95	0.17	0.38
2005	1	0.47	3.62	1.32	0.11	4.00	0.16	0.26
2005	2	0.42	2.02	0.64	1.42	3.70	0.15	0.27
2005	3	1.12	2.54	0.57	1.70	4.45	0.19	0.41
2005	4	0.75	2.57	0.70	0.23	2.98	0.14	0.24
2005	5	0.64	2.37	0.64	0.14	2.66	0.11	0.13
2005	6	0.84	2.06	0.45	0.06	2.22	0.10	0.12
2005	7	0.38	2.20	0.68	0.04	2.37	0.05	0.08
2005	8	0.31	2.45	0.80	0.03	2.62	0.05	0.08
2005	9	0.29	2.29	0.76	0.02	2.45	0.05	0.07
2005	10	0.65	2.90	0.86	0.15	3.25	0.09	0.12
2005	11	0.75	2.74	0.78	0.55	3.62	0.07	0.13
2005	12	0.63	3.49	1.16	0.15	3.89	0.05	0.08
2006	1	0.78	2.11	0.64	1.70	4.16	0.05	0.10
2006	2	0.57	2.49	0.86	1.17	3.94	0.05	0.12
2006	3	1.22	2.74	0.64	1.52	4.49	0.07	0.20
2006	4	1.31	2.37	0.39	1.40	3.91	0.27	0.37
2006	5	1.37	3.95	0.89	0.23	4.39	0.35	0.43
2006	6	1.26	2.58	0.45	0.09	2.77	0.10	0.11
2006	7	0.41	1.81	0.48	0.06	1.96	0.07	0.12
2006	8	0.31	1.93	0.56	0.04	2.08	0.08	0.11
2006	9	0.64	2.58	0.74	0.26	3.01	0.05	0.05
<b>Media Anual 1940/41-2005/06</b>		<b>18.38</b>	<b>44.22</b>	<b>9.57</b>	<b>12.10</b>	<b>58.68</b>	<b>11.95</b>	<b>14.06</b>
<b>Media Anual 1980/81-2005/06</b>		<b>16.78</b>	<b>42.68</b>	<b>9.56</b>	<b>10.01</b>	<b>55.16</b>	<b>9.18</b>	<b>11.06</b>

Año	Mes	Ízbor entre Béznar y Rules (0632130A)	Embalse de Rules (0632130B)	La Toba (0632140)	Bajo Guadalfeo (0632150)
1940	10	5.90	17.00	1.54	21.12
1940	11	7.62	17.29	1.29	19.72
1940	12	4.78	7.90	1.06	9.57
1941	1	7.08	20.62	3.60	39.39
1941	2	9.93	48.83	3.89	65.48
1941	3	8.65	33.81	2.83	41.79
1941	4	7.91	34.81	2.72	42.99
1941	5	7.99	36.15	1.95	40.07
1941	6	7.34	40.89	1.26	43.15
1941	7	6.48	35.91	0.94	37.39
1941	8	2.76	8.67	0.78	9.77
1941	9	3.36	9.45	0.70	10.62
1941	10	4.52	16.53	0.59	17.44
1941	11	5.54	19.55	0.67	20.87
1941	12	4.54	12.46	0.69	13.51
1942	1	4.23	13.58	0.80	15.00
1942	2	3.88	9.43	0.97	11.86
1942	3	4.85	14.34	1.74	18.92
1942	4	6.22	21.82	2.67	29.48
1942	5	5.69	17.74	2.16	21.41
1942	6	3.98	9.14	1.53	11.41
1942	7	3.14	6.97	1.25	8.61
1942	8	2.38	4.66	1.11	6.03
1942	9	2.89	4.57	1.02	5.79
1942	10	4.79	14.72	1.20	16.61
1942	11	6.71	32.41	1.96	37.42
1942	12	6.12	20.83	1.96	24.98
1943	1	6.66	18.08	1.88	21.85
1943	2	4.79	12.49	1.37	14.65
1943	3	6.07	18.82	2.65	24.67
1943	4	5.14	22.80	2.00	25.81
1943	5	4.71	24.46	1.68	26.65
1943	6	3.26	20.23	1.40	21.90
1943	7	2.62	5.12	1.30	6.60
1943	8	1.98	3.33	1.23	4.70
1943	9	3.13	4.62	1.19	6.12
1943	10	4.04	8.56	1.07	9.93
1943	11	3.94	7.01	0.90	8.14
1943	12	10.46	24.55	5.25	54.10
1944	1	7.30	26.03	3.38	33.34
1944	2	5.72	11.26	3.20	19.76
1944	3	6.85	16.90	2.65	21.62
1944	4	6.24	17.49	2.05	20.85
1944	5	7.71	23.41	1.90	26.36
1944	6	6.79	20.49	1.63	22.82
1944	7	3.14	8.67	1.49	10.55
1944	8	2.59	4.65	1.44	6.34
1944	9	3.55	9.57	1.60	11.96

Apéndice II.2. SERIES DE APORTACIONES POR MASA DE AGUA

PLAN HIDROLÓGICO DE LA DEMARCACIÓN HIDROGRÁFICA DE LAS CUENCAS MEDITERRÁNEAS ANDALUZAS

Año	Mes	Ízbor entre Béznar y Rules (0632130A)	Embalse de Rules (0632130B)	La Toba (0632140)	Bajo Guadalfeo (0632150)
1944	10	5.33	20.16	1.34	22.04
1944	11	5.91	19.10	1.53	21.06
1944	12	5.20	14.20	1.79	16.56
1945	1	6.08	17.23	2.12	22.27
1945	2	5.27	18.68	1.55	21.18
1945	3	5.15	14.34	1.40	16.30
1945	4	3.98	10.77	1.14	12.22
1945	5	3.53	8.27	1.12	9.58
1945	6	3.31	4.35	1.08	5.56
1945	7	3.03	5.34	1.05	6.50
1945	8	2.77	3.49	1.00	4.58
1945	9	2.96	3.28	0.90	4.26
1945	10	4.31	7.14	0.82	8.36
1945	11	5.44	11.02	0.88	13.74
1945	12	7.34	20.63	2.10	31.29
1946	1	5.32	14.14	2.04	19.09
1946	2	4.25	10.51	1.67	13.98
1946	3	6.35	23.22	3.00	29.06
1946	4	8.31	33.11	3.35	41.05
1946	5	8.80	33.60	4.26	40.08
1946	6	7.96	40.97	2.53	44.66
1946	7	4.59	24.65	2.08	27.33
1946	8	2.20	5.31	1.85	7.51
1946	9	2.30	3.85	1.62	5.69
1946	10	3.49	5.89	1.13	7.18
1946	11	5.40	17.52	1.73	22.79
1946	12	5.25	17.10	1.24	20.29
1947	1	5.58	24.34	1.94	34.69
1947	2	8.78	38.36	4.56	58.11
1947	3	10.62	52.16	5.05	64.43
1947	4	7.11	34.84	2.93	40.69
1947	5	7.82	35.08	2.39	38.98
1947	6	7.03	37.52	1.93	40.26
1947	7	4.26	14.67	1.89	17.02
1947	8	3.50	6.09	1.92	8.31
1947	9	4.36	8.12	1.69	10.02
1947	10	8.78	39.89	1.93	42.22
1947	11	5.70	14.33	1.92	16.83
1947	12	7.64	28.48	3.32	35.02
1948	1	9.19	31.95	6.40	45.69
1948	2	8.71	29.29	2.73	34.79
1948	3	6.94	26.32	2.42	30.09
1948	4	6.05	23.08	2.47	26.66
1948	5	9.94	51.57	2.92	56.20
1948	6	7.01	27.08	1.84	29.78
1948	7	3.09	5.85	1.74	8.06
1948	8	2.29	3.56	1.64	5.47
1948	9	2.52	4.67	1.50	6.34
1948	10	4.76	9.06	1.55	10.85
1948	11	3.87	6.72	1.38	8.32

Año	Mes	Ízbor entre Béznar y Rules (0632130A)	Embalse de Rules (0632130B)	La Toba (0632140)	Bajo Guadalfeo (0632150)
1948	12	4.27	12.57	1.48	14.39
1949	1	4.86	13.38	1.80	16.21
1949	2	4.23	11.17	1.26	13.23
1949	3	4.65	15.31	1.39	17.28
1949	4	5.01	17.05	1.45	19.44
1949	5	3.35	21.68	1.31	23.57
1949	6	2.49	8.68	1.10	10.09
1949	7	2.16	4.38	1.08	5.65
1949	8	2.17	4.62	1.04	6.01
1949	9	4.61	6.40	1.15	8.22
1949	10	5.57	9.51	1.15	11.05
1949	11	4.78	9.59	1.34	12.70
1949	12	5.09	13.37	1.25	15.58
1950	1	5.56	19.64	1.58	22.58
1950	2	4.60	11.21	1.20	13.24
1950	3	4.20	6.94	1.08	8.61
1950	4	4.19	8.54	1.05	10.03
1950	5	3.90	10.68	1.03	11.99
1950	6	2.98	8.03	0.90	9.11
1950	7	2.26	5.33	0.88	6.33
1950	8	2.03	4.12	0.85	5.08
1950	9	2.53	4.63	0.80	6.00
1950	10	4.24	10.24	1.00	12.10
1950	11	3.19	6.27	0.76	7.54
1950	12	4.42	10.76	0.79	11.98
1951	1	4.65	11.78	0.94	15.04
1951	2	6.04	24.77	1.90	32.21
1951	3	8.20	58.82	2.62	67.42
1951	4	4.98	22.64	1.46	26.44
1951	5	6.19	20.20	1.60	23.04
1951	6	5.88	25.84	1.30	27.79
1951	7	2.97	12.95	1.25	14.55
1951	8	2.30	7.54	1.19	8.95
1951	9	3.86	10.31	1.31	12.27
1951	10	4.04	7.96	1.15	9.53
1951	11	6.71	24.22	3.88	40.07
1951	12	5.62	13.57	1.89	18.23
1952	1	5.25	10.95	1.97	15.36
1952	2	5.20	10.88	2.00	14.20
1952	3	5.45	15.15	1.72	18.50
1952	4	6.93	29.78	3.04	35.46
1952	5	8.61	35.48	2.33	39.23
1952	6	5.89	19.44	1.60	21.80
1952	7	2.43	6.56	1.55	8.52
1952	8	2.29	5.99	1.62	8.81
1952	9	2.70	4.37	1.58	6.36
1952	10	3.78	6.42	1.50	8.29
1952	11	3.64	6.81	1.40	8.57
1952	12	4.57	9.57	1.49	12.13
1953	1	4.42	10.03	1.53	12.17



Apéndice II.2. SERIES DE APORTACIONES POR MASA DE AGUA

PLAN HIDROLÓGICO DE LA DEMARCACIÓN HIDROGRÁFICA DE LAS CUENCAS MEDITERRÁNEAS ANDALUZAS

Año	Mes	Ízbor entre Béznar y Rules (0632130A)	Embalse de Rules (0632130B)	La Toba (0632140)	Bajo Guadalfeo (0632150)
1953	2	4.15	12.81	1.43	14.89
1953	3	3.71	12.74	1.41	14.80
1953	4	3.86	12.08	1.25	13.79
1953	5	3.17	10.28	1.14	11.69
1953	6	2.32	4.48	1.08	5.72
1953	7	1.74	5.00	1.03	6.15
1953	8	1.56	3.00	0.96	4.07
1953	9	1.73	3.52	0.90	4.52
1953	10	3.66	9.23	1.11	10.96
1953	11	3.71	8.19	1.08	9.70
1953	12	4.46	17.83	2.47	25.19
1954	1	5.09	20.07	1.26	22.87
1954	2	4.13	13.23	1.16	15.22
1954	3	6.00	16.25	1.93	21.61
1954	4	5.84	17.74	2.19	21.65
1954	5	5.85	18.42	1.41	20.62
1954	6	3.90	13.17	1.25	14.82
1954	7	2.51	5.70	1.24	7.16
1954	8	1.92	3.41	1.16	4.72
1954	9	1.91	2.90	1.08	4.08
1954	10	2.81	3.23	1.06	4.38
1954	11	3.98	8.49	1.30	10.45
1954	12	4.91	12.13	1.74	16.13
1955	1	6.51	18.13	2.68	27.36
1955	2	8.49	34.17	3.69	48.51
1955	3	7.56	22.58	4.14	32.18
1955	4	5.06	26.81	2.55	31.46
1955	5	5.33	22.87	2.10	25.98
1955	6	4.23	16.25	1.88	18.64
1955	7	2.98	6.26	1.74	8.30
1955	8	2.27	4.00	1.64	5.84
1955	9	2.60	3.65	1.98	5.80
1955	10	4.51	15.61	2.57	21.43
1955	11	5.94	19.53	3.26	25.31
1955	12	7.20	21.41	3.22	27.86
1956	1	7.22	24.45	3.69	32.75
1956	2	8.34	29.18	2.09	33.35
1956	3	7.43	23.05	5.58	36.16
1956	4	8.38	28.02	4.44	36.83
1956	5	7.02	21.02	2.60	25.34
1956	6	6.07	18.64	2.03	21.53
1956	7	3.56	8.13	2.28	10.89
1956	8	2.78	3.62	1.99	5.91
1956	9	3.12	4.01	1.87	6.16
1956	10	4.50	8.30	1.94	10.61
1956	11	4.83	13.38	1.88	15.79
1956	12	4.97	8.11	1.63	10.12
1957	1	5.44	8.61	2.04	13.12
1957	2	5.46	12.07	1.69	14.80
1957	3	5.26	11.45	1.65	14.06

Año	Mes	Ízbor entre Béznar y Rules (0632130A)	Embalse de Rules (0632130B)	La Toba (0632140)	Bajo Guadalfeo (0632150)
1957	4	4.99	9.60	2.37	16.16
1957	5	7.11	13.11	3.13	18.84
1957	6	4.22	8.39	2.02	11.46
1957	7	2.80	6.50	1.62	8.62
1957	8	2.36	4.76	1.54	6.59
1957	9	2.68	5.08	1.46	6.73
1957	10	4.72	12.58	1.88	16.42
1957	11	4.88	12.69	2.14	17.02
1957	12	5.44	23.65	5.07	38.33
1958	1	5.72	21.50	2.23	26.12
1958	2	5.24	22.95	1.53	25.63
1958	3	5.20	21.38	1.97	24.89
1958	4	7.09	32.00	2.15	35.14
1958	5	4.75	25.56	1.57	27.67
1958	6	1.84	20.72	1.41	22.44
1958	7	2.89	11.39	1.38	12.96
1958	8	1.92	5.13	1.30	6.57
1958	9	2.04	4.66	1.20	5.98
1958	10	3.46	8.91	1.21	10.26
1958	11	3.74	18.51	1.24	20.50
1958	12	8.11	23.67	10.68	60.94
1959	1	7.12	21.56	3.23	30.15
1959	2	6.05	29.13	2.04	34.47
1959	3	6.63	27.47	2.70	32.48
1959	4	4.13	22.27	1.88	25.14
1959	5	8.09	30.76	2.60	35.41
1959	6	5.21	38.83	1.82	41.57
1959	7	3.12	17.51	1.70	19.70
1959	8	2.36	6.81	1.62	8.71
1959	9	3.31	9.22	1.51	11.46
1959	10	4.27	11.81	1.88	14.43
1959	11	4.64	12.59	1.73	15.18
1959	12	7.13	27.10	2.34	31.58
1960	1	6.16	40.98	3.42	47.18
1960	2	7.55	39.43	7.52	56.49
1960	3	10.28	25.60	13.13	53.72
1960	4	7.61	20.73	4.52	29.40
1960	5	7.79	22.98	2.89	27.87
1960	6	8.11	29.00	2.28	32.28
1960	7	3.68	9.77	2.18	12.48
1960	8	2.43	4.07	2.05	6.43
1960	9	2.61	4.16	1.89	6.24
1960	10	5.12	16.09	5.01	25.78
1960	11	6.78	30.81	2.95	35.41
1960	12	7.08	19.55	2.53	23.99
1961	1	6.63	20.32	2.07	23.32
1961	2	5.15	26.07	1.62	28.18
1961	3	4.24	20.61	1.80	22.70
1961	4	3.86	16.38	1.80	18.41
1961	5	3.77	12.77	1.98	15.44



Año	Mes	Ízbor entre Béznar y Rules (0632130A)	Embalse de Rules (0632130B)	La Toba (0632140)	Bajo Guadalfeo (0632150)
1961	6	4.08	14.58	2.17	17.22
1961	7	3.08	9.02	1.58	10.89
1961	8	2.08	6.76	1.50	8.46
1961	9	3.23	7.84	1.40	9.47
1961	10	4.17	11.46	1.45	13.08
1961	11	5.82	17.99	2.80	28.11
1961	12	8.85	20.96	8.83	46.33
1962	1	10.88	33.85	4.11	43.23
1962	2	7.25	23.88	2.09	28.57
1962	3	9.08	28.60	12.42	52.87
1962	4	7.34	37.46	3.88	45.51
1962	5	7.79	36.19	3.51	42.83
1962	6	6.53	25.91	2.30	29.49
1962	7	4.85	16.03	2.13	18.84
1962	8	2.29	5.47	2.02	7.90
1962	9	2.43	5.34	1.87	7.48
1962	10	6.50	21.86	2.24	27.99
1962	11	6.47	22.23	2.62	28.48
1962	12	8.41	37.79	5.01	54.19
1963	1	13.18	36.77	15.90	74.14
1963	2	11.82	47.10	9.90	70.70
1963	3	9.82	39.90	3.67	47.78
1963	4	7.12	35.36	2.68	40.37
1963	5	7.39	35.24	2.57	39.71
1963	6	7.30	38.70	2.15	41.97
1963	7	7.20	20.13	2.03	22.74
1963	8	3.85	7.95	1.93	10.24
1963	9	4.85	8.40	1.95	10.65
1963	10	6.72	36.52	1.75	38.49
1963	11	8.38	36.78	3.23	42.45
1963	12	12.39	45.92	10.38	73.95
1964	1	9.78	39.43	3.04	46.18
1964	2	9.26	35.16	7.47	50.76
1964	3	11.96	63.74	3.76	71.86
1964	4	7.58	35.65	2.24	39.79
1964	5	9.25	41.73	2.15	44.88
1964	6	9.19	41.78	1.98	44.32
1964	7	6.17	24.25	1.94	26.53
1964	8	3.35	7.83	1.84	9.89
1964	9	3.84	11.28	1.69	13.13
1964	10	5.06	13.87	1.67	15.66
1964	11	8.18	39.34	4.18	45.83
1964	12	6.51	23.44	1.68	28.63
1965	1	8.68	26.73	1.79	30.82
1965	2	7.57	22.83	1.99	29.40
1965	3	9.40	28.97	3.00	36.33
1965	4	5.87	22.42	1.70	25.66
1965	5	6.44	24.52	1.58	26.88
1965	6	5.65	23.47	1.45	25.33
1965	7	3.88	12.48	1.43	14.14

Año	Mes	Ízbor entre Béznar y Rules (0632130A)	Embalse de Rules (0632130B)	La Toba (0632140)	Bajo Guadalfeo (0632150)
1965	8	3.35	7.57	1.35	9.07
1965	9	4.04	7.25	1.83	11.83
1965	10	7.13	29.76	1.77	34.03
1965	11	8.79	34.83	3.46	42.54
1965	12	8.09	17.68	2.14	21.89
1966	1	9.49	17.95	2.44	21.82
1966	2	9.22	17.49	8.04	33.31
1966	3	7.74	15.53	2.64	20.05
1966	4	5.70	15.12	2.17	18.29
1966	5	6.38	14.21	1.90	16.66
1966	6	5.68	6.96	1.73	9.00
1966	7	3.86	8.69	1.70	10.60
1966	8	3.53	5.75	1.62	7.52
1966	9	4.05	6.94	1.63	8.79
1966	10	6.41	44.40	2.00	47.48
1966	11	6.67	22.86	1.65	25.08
1966	12	5.64	13.27	1.43	15.05
1967	1	6.16	16.66	1.74	18.90
1967	2	6.24	13.70	2.29	19.25
1967	3	7.20	17.98	1.94	21.13
1967	4	4.79	11.70	1.80	14.41
1967	5	4.59	15.77	1.46	17.75
1967	6	4.58	11.52	1.36	13.42
1967	7	3.07	8.74	1.29	10.39
1967	8	3.01	4.46	1.23	5.90
1967	9	3.24	4.52	1.15	5.81
1967	10	4.34	8.92	1.23	10.31
1967	11	5.07	15.01	1.77	19.86
1967	12	5.30	13.48	1.26	15.89
1968	1	4.60	12.80	1.13	14.52
1968	2	5.93	19.36	2.83	30.42
1968	3	7.57	17.08	3.18	26.46
1968	4	8.21	21.85	2.77	27.19
1968	5	5.45	29.51	1.77	32.50
1968	6	3.91	22.72	1.57	24.91
1968	7	2.99	10.40	1.53	12.28
1968	8	2.75	6.83	1.45	8.51
1968	9	2.90	7.07	1.33	8.55
1968	10	3.51	4.96	1.11	6.19
1968	11	4.60	18.42	1.34	23.26
1968	12	6.45	19.50	1.40	24.03
1969	1	7.35	18.01	2.20	24.82
1969	2	6.97	15.78	2.84	34.34
1969	3	9.10	27.03	3.33	36.93
1969	4	6.35	24.54	2.38	30.10
1969	5	9.04	36.42	2.89	43.10
1969	6	7.67	29.95	2.22	33.74
1969	7	4.52	17.40	1.73	19.94
1969	8	3.53	8.02	1.43	9.90
1969	9	4.70	12.61	1.29	14.29





Apéndice II.2. SERIES DE APORTACIONES POR MASA DE AGUA

PLAN HIDROLÓGICO DE LA DEMARCACIÓN HIDROGRÁFICA DE LAS CUENCAS MEDITERRÁNEAS ANDALUZAS

Año	Mes	Ízbor entre Béznar y Rules (0632130A)	Embalse de Rules (0632130B)	La Toba (0632140)	Bajo Guadalfeo (0632150)
1969	10	6.38	25.00	1.55	28.37
1969	11	8.62	41.83	2.07	47.71
1969	12	7.41	29.22	1.72	32.47
1970	1	14.91	76.17	10.38	125.30
1970	2	8.02	24.90	2.32	32.31
1970	3	7.24	17.55	2.55	23.95
1970	4	6.62	16.83	2.25	20.77
1970	5	5.22	21.01	2.06	23.97
1970	6	8.09	29.67	1.77	32.05
1970	7	4.00	11.99	1.37	13.73
1970	8	2.52	5.43	0.91	6.58
1970	9	3.29	4.87	1.07	6.10
1970	10	4.38	8.46	1.59	10.17
1970	11	4.48	9.80	1.45	11.35
1970	12	5.09	12.77	1.82	18.87
1971	1	6.68	23.76	2.92	32.49
1971	2	5.70	18.69	1.55	21.90
1971	3	5.27	11.11	1.78	14.99
1971	4	6.51	21.01	4.78	44.48
1971	5	7.18	33.70	2.88	39.82
1971	6	5.97	32.55	1.95	36.07
1971	7	4.03	14.37	1.79	16.95
1971	8	1.92	4.78	1.69	6.92
1971	9	1.75	6.34	1.55	8.23
1971	10	2.29	6.37	1.57	8.18
1971	11	4.58	11.50	1.59	14.31
1971	12	4.73	17.55	1.94	23.74
1972	1	6.93	23.42	2.55	31.58
1972	2	5.62	26.17	1.94	30.99
1972	3	7.27	19.48	1.85	24.68
1972	4	5.55	19.85	1.46	22.70
1972	5	6.03	21.94	1.64	24.48
1972	6	6.84	27.08	1.31	28.89
1972	7	3.61	14.80	1.25	16.33
1972	8	2.55	7.59	1.19	8.96
1972	9	3.98	10.51	1.44	12.78
1972	10	6.53	26.68	1.75	35.61
1972	11	8.50	30.43	1.89	37.27
1972	12	7.35	25.98	1.43	29.09
1973	1	6.50	21.02	1.51	23.82
1973	2	5.72	16.75	1.54	19.04
1973	3	6.20	18.54	1.15	21.57
1973	4	5.15	14.79	1.00	16.53
1973	5	5.19	15.73	0.92	17.14
1973	6	3.92	10.16	0.74	11.21
1973	7	2.79	5.99	0.70	6.89
1973	8	2.77	5.72	0.67	6.55
1973	9	2.88	5.51	0.63	6.27
1973	10	14.25	141.17	0.79	145.27
1973	11	4.39	12.97	0.87	15.16

Año	Mes	Ízbor entre Béznar y Rules (0632130A)	Embalse de Rules (0632130B)	La Toba (0632140)	Bajo Guadalfeo (0632150)
1973	12	7.67	29.15	2.62	41.54
1974	1	6.86	23.84	1.44	27.55
1974	2	6.36	21.43	1.20	24.58
1974	3	6.04	19.78	1.23	22.33
1974	4	6.21	20.81	1.50	24.56
1974	5	5.74	27.86	1.41	30.17
1974	6	5.84	23.95	1.47	25.99
1974	7	4.54	8.64	1.15	10.10
1974	8	4.09	5.71	1.06	6.97
1974	9	2.91	5.33	0.98	6.45
1974	10	5.34	7.93	1.07	9.36
1974	11	5.60	9.73	1.03	10.97
1974	12	5.43	7.21	1.22	8.57
1975	1	5.81	8.59	1.01	9.88
1975	2	5.86	10.16	1.11	11.73
1975	3	6.59	13.52	1.61	20.03
1975	4	5.98	13.56	1.19	16.71
1975	5	6.63	19.49	1.30	21.93
1975	6	5.81	16.56	1.02	18.15
1975	7	3.56	6.70	0.82	7.84
1975	8	2.85	4.39	0.81	5.42
1975	9	3.35	4.66	0.80	5.62
1975	10	3.44	5.90	0.89	6.89
1975	11	4.69	9.06	0.83	9.98
1975	12	5.70	10.96	1.40	16.50
1976	1	5.66	11.00	1.88	16.42
1976	2	5.65	13.84	1.29	16.73
1976	3	5.10	12.27	1.22	14.84
1976	4	5.85	23.19	2.97	35.43
1976	5	6.06	43.11	2.12	47.74
1976	6	5.68	33.68	1.65	36.49
1976	7	3.35	13.36	1.43	15.37
1976	8	2.82	7.21	1.21	8.75
1976	9	3.23	7.87	1.39	9.50
1976	10	3.42	11.96	1.58	15.42
1976	11	4.33	15.14	1.47	17.32
1976	12	4.95	27.73	2.78	45.52
1977	1	5.99	30.82	6.27	48.75
1977	2	5.52	31.03	3.37	38.45
1977	3	6.06	29.12	2.38	33.30
1977	4	4.43	22.18	1.99	25.07
1977	5	5.09	22.28	1.99	24.75
1977	6	5.35	24.56	1.92	26.77
1977	7	4.22	18.08	1.44	19.72
1977	8	3.37	8.12	1.37	9.65
1977	9	3.68	7.95	1.26	9.34
1977	10	4.28	13.36	1.30	15.78
1977	11	2.32	15.93	1.29	20.14
1977	12	5.97	26.91	2.08	32.07
1978	1	8.20	37.54	1.43	40.27



Apéndice II.2. SERIES DE APORTACIONES POR MASA DE AGUA

PLAN HIDROLÓGICO DE LA DEMARCACIÓN HIDROGRÁFICA DE LAS CUENCAS MEDITERRÁNEAS ANDALUZAS

Año	Mes	Ízbor entre Béznar y Rules (0632130A)	Embalse de Rules (0632130B)	La Toba (0632140)	Bajo Guadalfeo (0632150)
1978	2	5.55	21.76	2.73	32.90
1978	3	5.97	37.78	5.28	46.46
1978	4	5.90	26.07	3.28	31.37
1978	5	6.09	29.38	2.59	33.15
1978	6	6.19	30.99	2.18	33.86
1978	7	5.29	24.16	2.03	26.57
1978	8	3.38	9.66	1.57	11.45
1978	9	3.38	7.11	0.78	8.04
1978	10	4.30	8.54	1.34	10.00
1978	11	2.97	11.34	1.40	13.72
1978	12	4.73	20.66	2.08	26.34
1979	1	7.46	39.45	4.50	60.29
1979	2	5.58	42.51	5.53	59.83
1979	3	6.50	31.36	4.59	40.92
1979	4	7.54	40.83	3.49	46.58
1979	5	5.91	23.82	3.78	28.74
1979	6	5.91	29.87	3.16	33.64
1979	7	5.17	22.66	2.67	25.71
1979	8	3.44	7.72	2.23	10.18
1979	9	4.62	10.87	2.07	15.09
1979	10	6.49	31.89	2.85	41.47
1979	11	6.01	23.40	2.32	27.52
1979	12	6.06	20.58	1.63	23.18
1980	1	5.99	17.61	1.33	20.04
1980	2	5.45	16.64	1.04	18.43
1980	3	5.58	18.98	1.28	21.57
1980	4	5.01	16.16	1.49	18.27
1980	5	5.30	25.76	1.51	27.91
1980	6	4.80	17.92	1.04	19.57
1980	7	4.25	8.50	1.19	10.04
1980	8	2.88	5.64	1.06	6.93
1980	9	3.13	6.00	1.08	7.25
1980	10	4.16	7.06	1.30	8.51
1980	11	5.41	15.94	1.49	21.30
1980	12	5.22	15.21	1.16	17.35
1981	1	4.25	12.82	1.15	14.46
1981	2	4.53	10.37	1.01	11.65
1981	3	5.08	8.95	1.14	10.30
1981	4	5.33	13.16	1.41	19.20
1981	5	4.87	14.57	1.39	17.22
1981	6	3.83	10.40	0.96	12.15
1981	7	3.04	6.88	1.03	8.40
1981	8	2.38	5.03	0.80	6.10
1981	9	2.69	5.19	0.69	6.04
1981	10	2.99	5.48	0.72	6.31
1981	11	3.23	7.25	0.81	8.14
1981	12	3.78	14.87	1.37	21.18
1982	1	5.29	23.88	2.85	33.74
1982	2	5.16	18.23	1.68	22.59
1982	3	5.22	18.72	1.44	22.05

Año	Mes	Ízbor entre Béznar y Rules (0632130A)	Embalse de Rules (0632130B)	La Toba (0632140)	Bajo Guadalfeo (0632150)
1982	4	5.33	21.04	1.69	24.00
1982	5	4.74	23.20	1.30	25.11
1982	6	4.35	20.32	1.20	21.85
1982	7	2.86	7.78	0.97	8.95
1982	8	2.68	5.23	0.87	6.24
1982	9	2.99	5.60	0.91	6.60
1982	10	3.73	7.25	0.84	8.17
1982	11	7.08	70.14	1.88	85.90
1982	12	5.13	18.58	1.26	23.40
1983	1	4.70	15.84	1.10	18.33
1983	2	4.16	14.50	0.94	16.48
1983	3	4.31	13.75	1.06	15.34
1983	4	3.47	9.38	0.82	10.50
1983	5	3.22	7.82	0.90	8.91
1983	6	2.86	5.89	0.83	6.85
1983	7	2.36	4.83	0.62	5.58
1983	8	2.52	4.15	0.56	4.83
1983	9	2.62	4.25	0.77	5.12
1983	10	2.81	4.53	0.78	5.38
1983	11	5.04	21.44	2.80	37.85
1983	12	5.99	26.99	2.67	38.62
1984	1	5.80	20.86	1.64	25.28
1984	2	4.43	15.02	1.46	18.22
1984	3	5.24	16.74	2.20	21.47
1984	4	5.27	16.29	1.60	19.25
1984	5	6.97	23.49	2.47	29.51
1984	6	6.54	22.70	1.60	25.60
1984	7	4.90	13.75	1.43	15.82
1984	8	3.62	7.14	1.38	8.85
1984	9	3.61	5.88	1.25	7.32
1984	10	4.04	7.17	1.33	8.62
1984	11	6.81	26.38	1.95	34.38
1984	12	6.64	17.82	1.43	20.79
1985	1	6.51	16.68	1.59	20.00
1985	2	7.99	64.96	1.54	68.03
1985	3	6.30	22.00	1.29	24.11
1985	4	4.89	14.87	1.18	16.50
1985	5	5.63	18.27	1.20	19.77
1985	6	6.03	23.51	1.04	24.74
1985	7	3.61	10.15	1.01	11.30
1985	8	2.81	5.65	0.96	6.74
1985	9	2.93	5.52	0.90	6.54
1985	10	3.76	6.68	1.09	7.86
1985	11	5.14	10.45	1.44	15.81
1985	12	5.34	11.56	1.23	14.04
1986	1	5.47	10.72	1.20	12.82
1986	2	7.03	14.80	1.40	18.96
1986	3	7.08	19.27	1.79	23.35
1986	4	6.03	18.11	1.33	20.77
1986	5	7.78	25.44	1.21	27.30



Apéndice II.2. SERIES DE APORTACIONES POR MASA DE AGUA

PLAN HIDROLÓGICO DE LA DEMARCACIÓN HIDROGRÁFICA DE LAS CUENCAS MEDITERRÁNEAS ANDALUZAS

Año	Mes	Ízbor entre Béznar y Rules (0632130A)	Embalse de Rules (0632130B)	La Toba (0632140)	Bajo Guadalfeo (0632150)
1986	6	5.80	17.75	1.21	19.39
1986	7	3.26	7.41	1.15	8.85
1986	8	3.03	5.09	0.69	5.97
1986	9	3.17	4.99	0.75	5.89
1986	10	4.95	10.90	1.24	14.84
1986	11	4.99	10.72	1.59	13.41
1986	12	4.92	9.97	1.58	12.14
1987	1	6.15	19.02	2.32	38.21
1987	2	7.34	24.63	2.89	33.93
1987	3	6.46	23.52	1.57	27.30
1987	4	5.24	21.15	1.46	24.12
1987	5	4.23	16.18	1.13	17.99
1987	6	3.01	7.71	0.96	9.02
1987	7	3.47	6.61	0.92	7.74
1987	8	3.27	5.40	0.92	6.49
1987	9	3.56	5.37	0.86	6.37
1987	10	5.14	9.86	0.97	11.62
1987	11	5.07	12.88	1.01	14.64
1987	12	6.53	21.87	1.34	27.93
1988	1	5.58	19.65	1.45	24.26
1988	2	5.14	18.92	1.10	21.97
1988	3	4.79	15.31	1.05	17.30
1988	4	5.17	18.25	0.95	20.14
1988	5	5.34	17.79	0.96	19.26
1988	6	4.69	13.90	0.72	14.92
1988	7	3.43	8.02	0.64	8.85
1988	8	3.03	6.21	0.62	6.97
1988	9	3.08	5.82	0.56	6.50
1988	10	4.69	9.48	0.70	12.54
1988	11	4.70	9.94	0.72	11.99
1988	12	4.91	10.96	0.76	12.36
1989	1	4.64	10.36	0.76	11.74
1989	2	4.96	12.66	0.81	14.24
1989	3	4.59	13.31	0.76	14.67
1989	4	4.41	13.65	0.73	15.83
1989	5	4.53	19.18	0.69	20.99
1989	6	3.38	17.54	0.65	18.73
1989	7	2.87	7.68	0.55	8.53
1989	8	2.64	5.66	0.57	6.42
1989	9	3.44	7.23	0.71	9.15
1989	10	5.00	11.77	0.82	14.12
1989	11	7.33	29.34	2.07	50.02
1989	12	9.41	54.68	5.00	75.56
1990	1	8.41	37.58	3.88	47.99
1990	2	5.93	23.80	2.56	28.92
1990	3	4.74	19.49	2.60	23.38
1990	4	5.77	22.49	2.36	28.14
1990	5	6.56	31.07	2.31	34.60
1990	6	5.17	19.46	1.64	21.74
1990	7	2.95	8.71	1.10	10.16

Año	Mes	Ízbor entre Béznar y Rules (0632130A)	Embalse de Rules (0632130B)	La Toba (0632140)	Bajo Guadalfeo (0632150)
1990	8	3.50	7.43	0.94	8.59
1990	9	3.35	7.71	0.93	8.81
1990	10	4.43	14.16	1.61	17.22
1990	11	5.50	19.13	1.74	21.76
1990	12	5.44	14.15	1.26	16.02
1991	1	4.96	12.60	0.96	13.96
1991	2	4.68	12.01	0.86	14.73
1991	3	6.45	22.53	2.70	29.89
1991	4	4.13	15.72	1.58	18.76
1991	5	3.63	15.26	0.96	16.94
1991	6	4.39	15.08	0.64	16.09
1991	7	3.25	6.96	0.53	7.70
1991	8	3.14	5.72	0.48	6.35
1991	9	3.40	5.86	0.46	6.74
1991	10	4.89	11.31	0.82	14.39
1991	11	4.31	9.95	0.54	11.25
1991	12	5.35	13.22	0.59	14.33
1992	1	4.71	11.27	0.48	12.19
1992	2	4.43	11.96	0.50	13.16
1992	3	4.22	12.65	0.51	13.99
1992	4	4.20	14.81	0.56	15.96
1992	5	2.97	13.13	0.53	13.98
1992	6	3.33	11.33	0.52	12.61
1992	7	3.09	7.66	0.43	8.52
1992	8	2.55	5.31	0.46	6.01
1992	9	2.82	5.01	0.45	5.61
1992	10	4.16	13.16	0.49	15.48
1992	11	4.46	12.12	0.64	13.67
1992	12	4.40	12.39	0.65	13.72
1993	1	4.03	11.02	0.54	11.90
1993	2	3.60	11.13	0.43	11.90
1993	3	3.73	11.04	0.49	12.14
1993	4	3.32	10.02	0.55	11.57
1993	5	3.36	14.91	0.61	16.09
1993	6	2.68	8.62	0.42	9.35
1993	7	3.10	6.27	0.42	6.87
1993	8	2.73	5.55	0.37	6.04
1993	9	2.80	4.96	0.33	5.38
1993	10	3.75	6.75	0.45	8.51
1993	11	4.23	12.71	0.89	15.23
1993	12	3.80	9.73	0.39	10.87
1994	1	4.53	12.13	0.74	15.13
1994	2	3.61	10.35	0.56	15.81
1994	3	3.87	11.69	0.70	13.74
1994	4	3.03	8.18	0.48	9.51
1994	5	3.05	7.78	0.45	8.66
1994	6	2.30	5.00	0.42	5.67
1994	7	1.83	4.22	0.33	4.72
1994	8	2.05	4.31	0.28	4.73
1994	9	2.25	4.15	0.27	4.54

Apéndice II.2. SERIES DE APORTACIONES POR MASA DE AGUA

PLAN HIDROLÓGICO DE LA DEMARCACIÓN HIDROGRÁFICA DE LAS CUENCAS MEDITERRÁNEAS ANDALUZAS

Año	Mes	Ízbor entre Béznar y Rules (0632130A)	Embalse de Rules (0632130B)	La Toba (0632140)	Bajo Guadalfeo (0632150)
1994	10	3.29	5.89	0.31	6.52
1994	11	3.49	7.37	0.51	8.45
1994	12	3.27	6.23	0.43	6.98
1995	1	3.38	6.98	0.46	7.92
1995	2	3.16	5.49	0.45	6.16
1995	3	3.13	5.98	0.44	6.61
1995	4	2.62	4.92	0.32	5.37
1995	5	2.48	4.82	0.31	5.23
1995	6	3.04	5.13	0.30	5.53
1995	7	1.84	4.06	0.28	4.44
1995	8	1.60	3.98	0.65	4.73
1995	9	1.54	3.98	0.29	4.35
1995	10	1.86	4.43	0.37	4.86
1995	11	2.93	6.17	0.42	7.68
1995	12	4.78	17.09	0.92	31.68
1996	1	13.18	59.42	4.17	93.86
1996	2	10.31	38.28	4.36	49.45
1996	3	6.87	30.00	2.00	35.96
1996	4	5.44	31.06	1.70	34.74
1996	5	8.78	38.97	2.85	46.20
1996	6	7.30	39.54	1.40	42.20
1996	7	4.26	21.83	1.16	23.63
1996	8	2.66	10.52	1.07	11.97
1996	9	3.57	12.01	1.03	13.31
1996	10	3.95	14.86	1.16	16.64
1996	11	5.85	33.48	3.49	48.94
1996	12	14.48	69.31	8.53	108.12
1997	1	16.38	59.33	21.68	100.68
1997	2	9.05	29.42	9.53	44.09
1997	3	8.65	34.04	5.06	41.60
1997	4	8.84	32.12	3.97	37.58
1997	5	9.58	30.74	3.23	34.90
1997	6	8.70	24.62	2.79	27.95
1997	7	4.91	12.59	1.45	14.36
1997	8	5.19	10.10	1.06	11.38
1997	9	5.37	12.61	1.33	15.87
1997	10	5.91	21.43	2.31	24.42
1997	11	7.90	30.13	2.27	37.90
1997	12	9.90	44.35	6.87	62.95
1998	1	8.23	25.18	4.08	33.92
1998	2	9.15	36.02	8.31	52.43
1998	3	7.21	20.32	5.31	28.21
1998	4	7.69	19.87	2.93	24.06
1998	5	7.62	23.69	2.42	27.02
1998	6	7.42	22.54	2.19	25.27
1998	7	5.47	11.46	1.64	13.39
1998	8	5.99	9.18	1.21	10.58
1998	9	4.81	8.31	1.23	9.76
1998	10	4.33	10.36	1.12	11.63
1998	11	2.64	7.43	1.06	8.59

Año	Mes	Ízbor entre Béznar y Rules (0632130A)	Embalse de Rules (0632130B)	La Toba (0632140)	Bajo Guadalfeo (0632150)
1998	12	5.42	10.66	1.34	13.04
1999	1	5.40	14.27	1.58	16.82
1999	2	4.38	10.26	1.11	12.00
1999	3	4.84	12.00	1.23	14.18
1999	4	3.97	9.34	1.05	10.85
1999	5	3.64	6.44	0.95	7.65
1999	6	2.83	5.69	0.93	6.78
1999	7	3.00	5.76	0.84	6.71
1999	8	2.96	5.49	0.79	6.37
1999	9	3.01	5.64	1.04	7.02
1999	10	5.42	15.22	3.25	29.02
1999	11	4.94	14.04	3.36	20.73
1999	12	4.71	13.27	2.03	17.66
2000	1	4.97	12.97	1.66	16.44
2000	2	3.70	9.11	0.84	10.70
2000	3	4.15	7.67	0.85	8.97
2000	4	7.30	17.92	3.27	25.73
2000	5	7.26	33.58	1.35	37.86
2000	6	4.48	15.75	0.88	17.88
2000	7	3.17	6.62	0.64	7.88
2000	8	3.00	6.27	0.56	7.16
2000	9	2.85	6.45	0.60	7.24
2000	10	4.12	8.67	0.53	10.76
2000	11	4.68	13.06	0.84	14.73
2000	12	6.16	25.94	1.21	38.88
2001	1	8.15	25.21	3.91	33.93
2001	2	7.43	20.28	3.04	25.34
2001	3	8.76	22.83	2.32	28.37
2001	4	7.21	20.99	2.88	24.93
2001	5	7.99	22.41	2.03	25.30
2001	6	6.11	21.37	2.12	23.93
2001	7	3.36	9.19	1.89	11.35
2001	8	3.15	5.94	1.76	7.88
2001	9	3.76	8.67	1.14	11.01
2001	10	5.93	23.71	1.16	28.20
2001	11	4.87	19.12	2.09	22.56
2001	12	4.99	16.70	1.35	19.29
2002	1	5.52	14.97	1.34	16.98
2002	2	4.00	9.63	1.91	11.89
2002	3	6.73	16.97	1.59	22.83
2002	4	7.61	23.64	2.29	29.47
2002	5	7.28	20.86	1.85	23.93
2002	6	4.75	9.24	0.82	10.68
2002	7	4.04	6.91	0.93	8.17
2002	8	3.53	5.23	0.73	6.17
2002	9	3.21	5.40	0.81	6.35
2002	10	4.07	6.21	0.72	7.04
2002	11	5.61	16.53	1.01	30.09
2002	12	6.21	20.04	1.77	26.38
2003	1	6.16	19.66	1.47	24.72

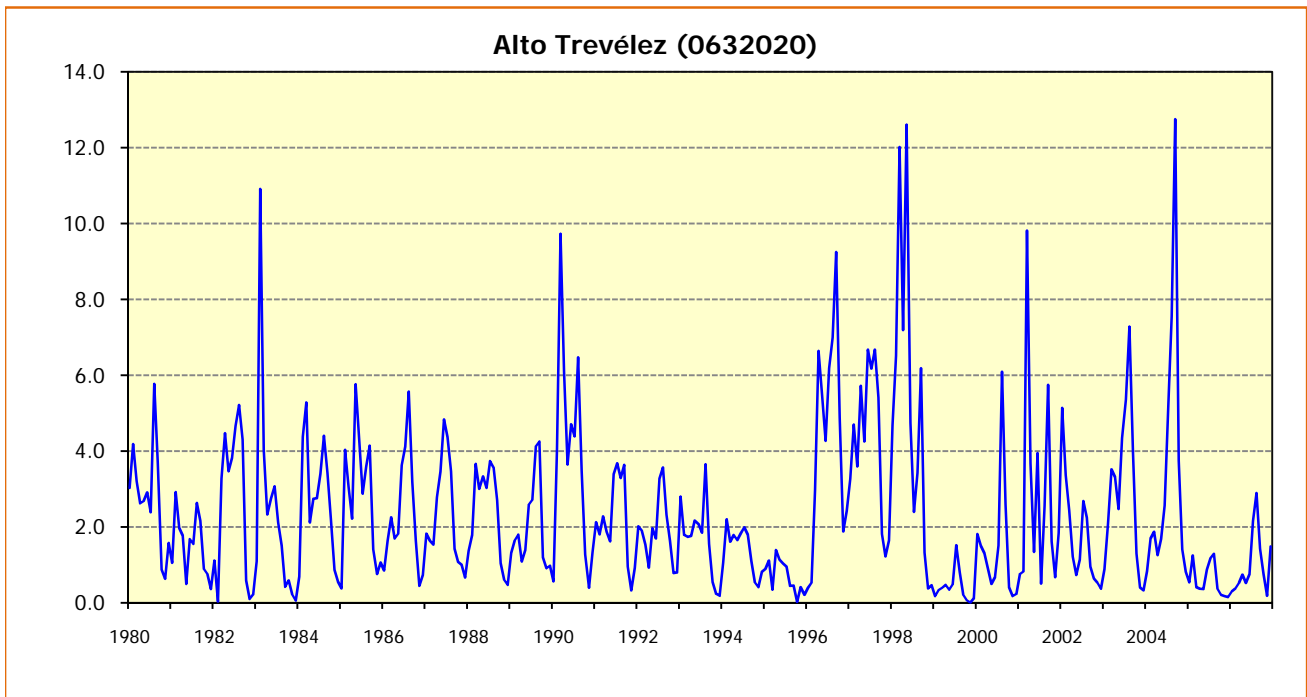
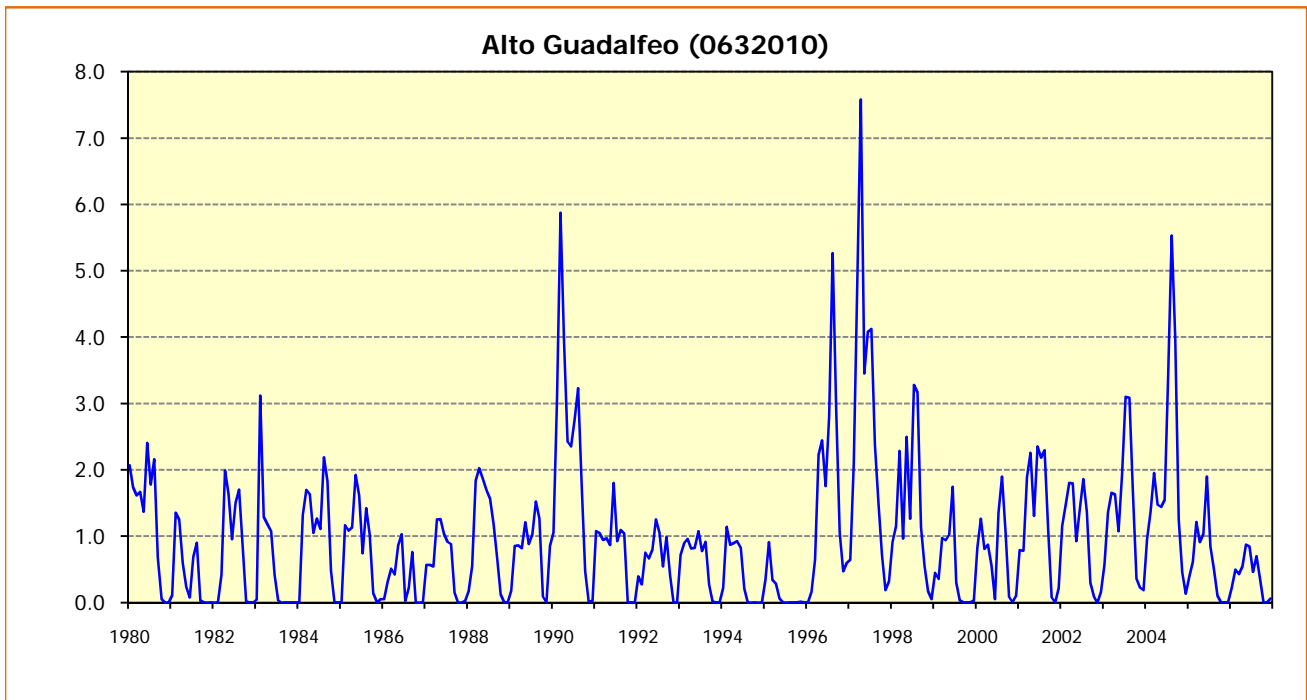


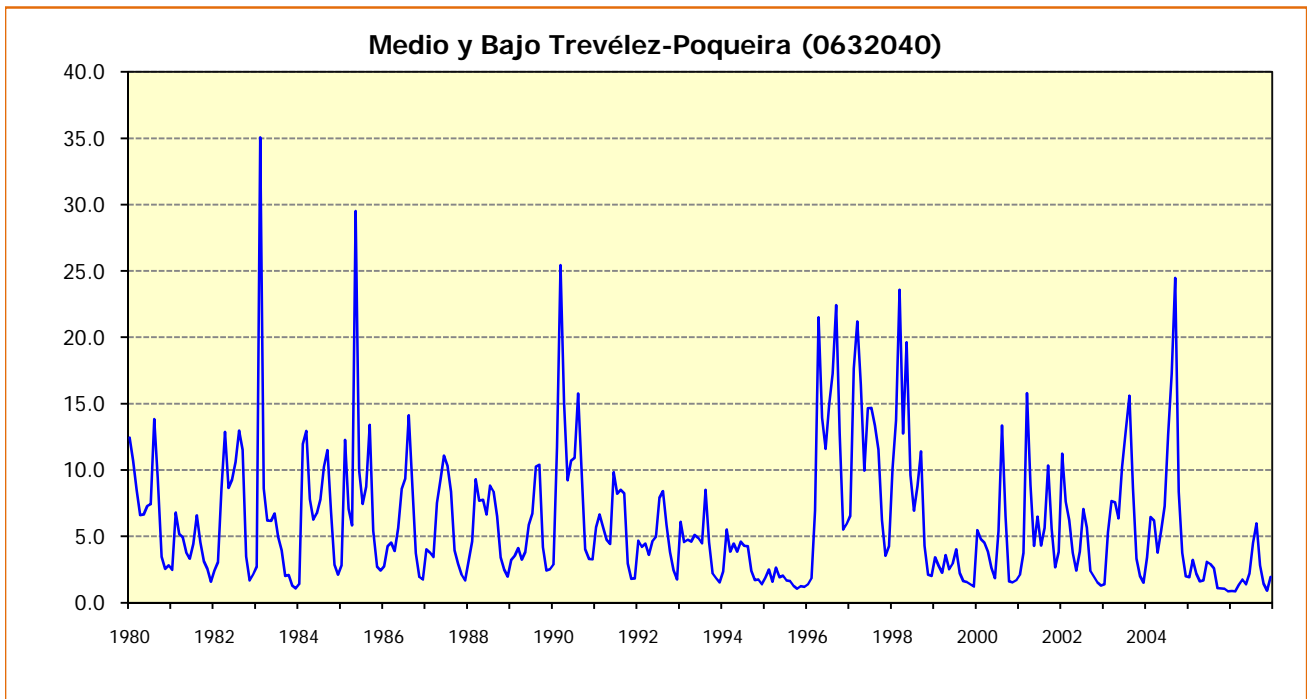
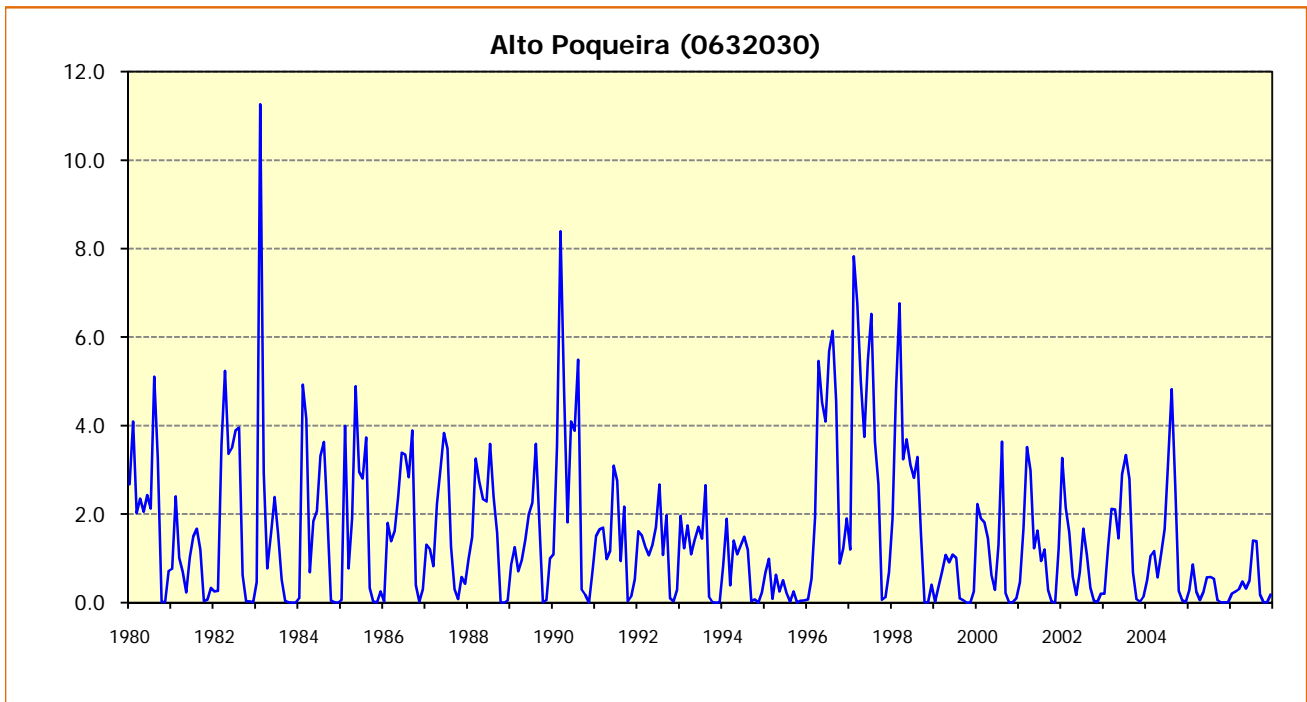


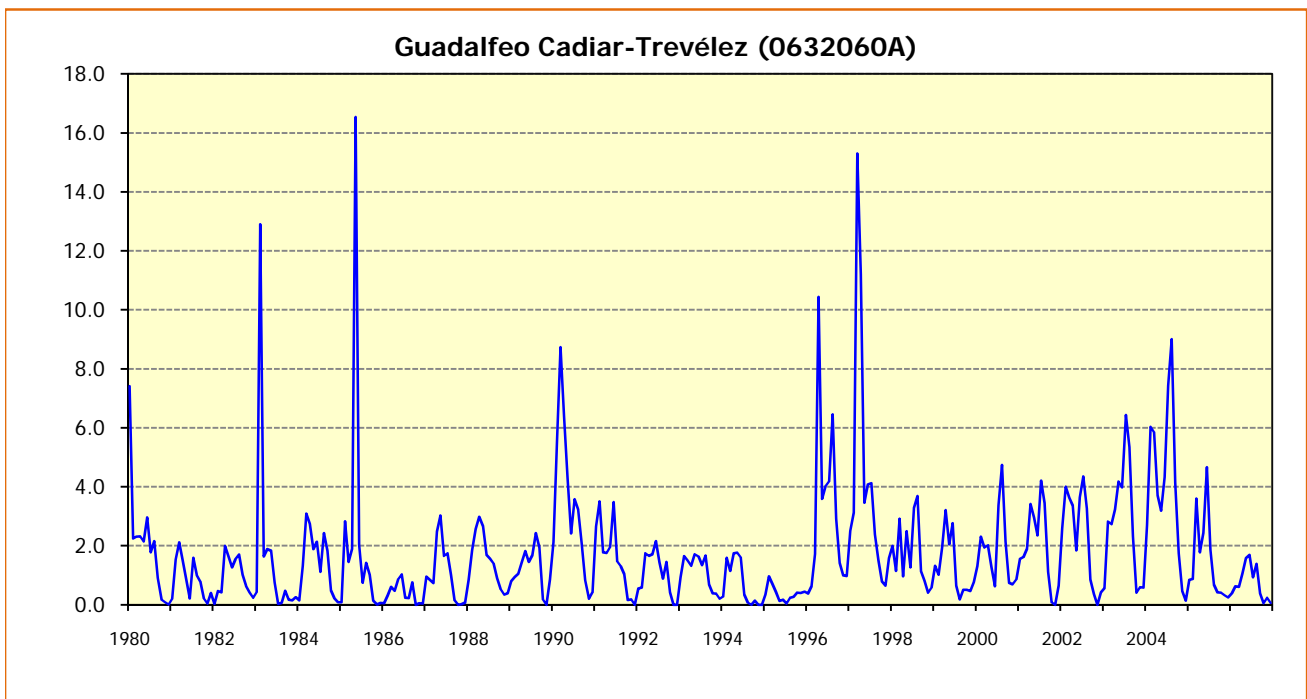
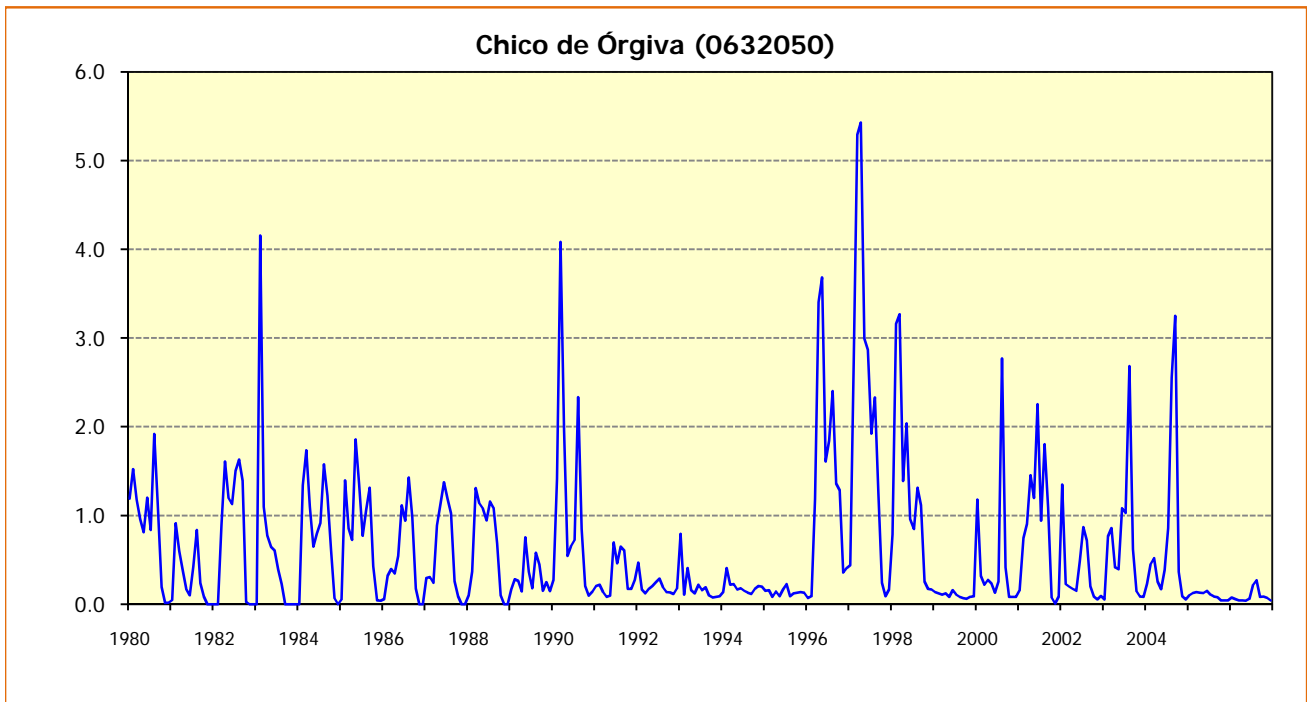
Apéndice II.2. SERIES DE APORTACIONES POR MASA DE AGUA

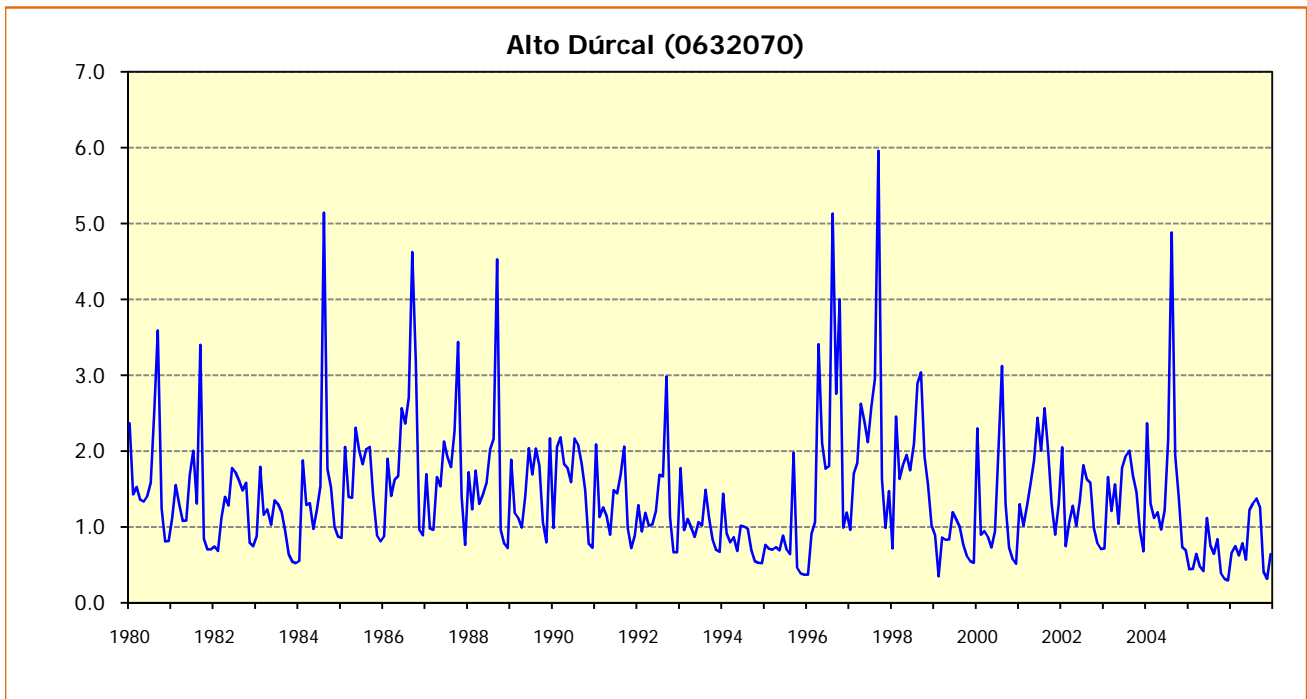
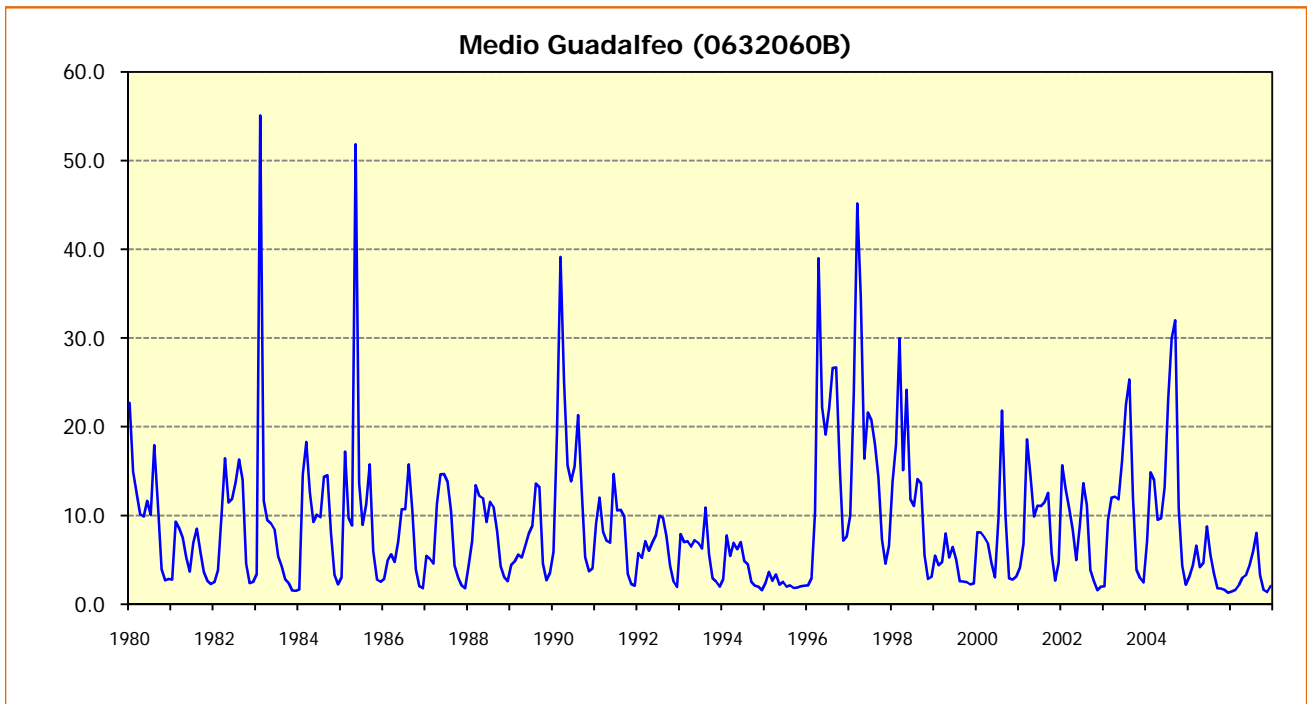
PLAN HIDROLÓGICO DE LA DEMARCACIÓN HIDROGRÁFICA DE LAS CUENCAS MEDITERRÁNEAS ANDALUZAS

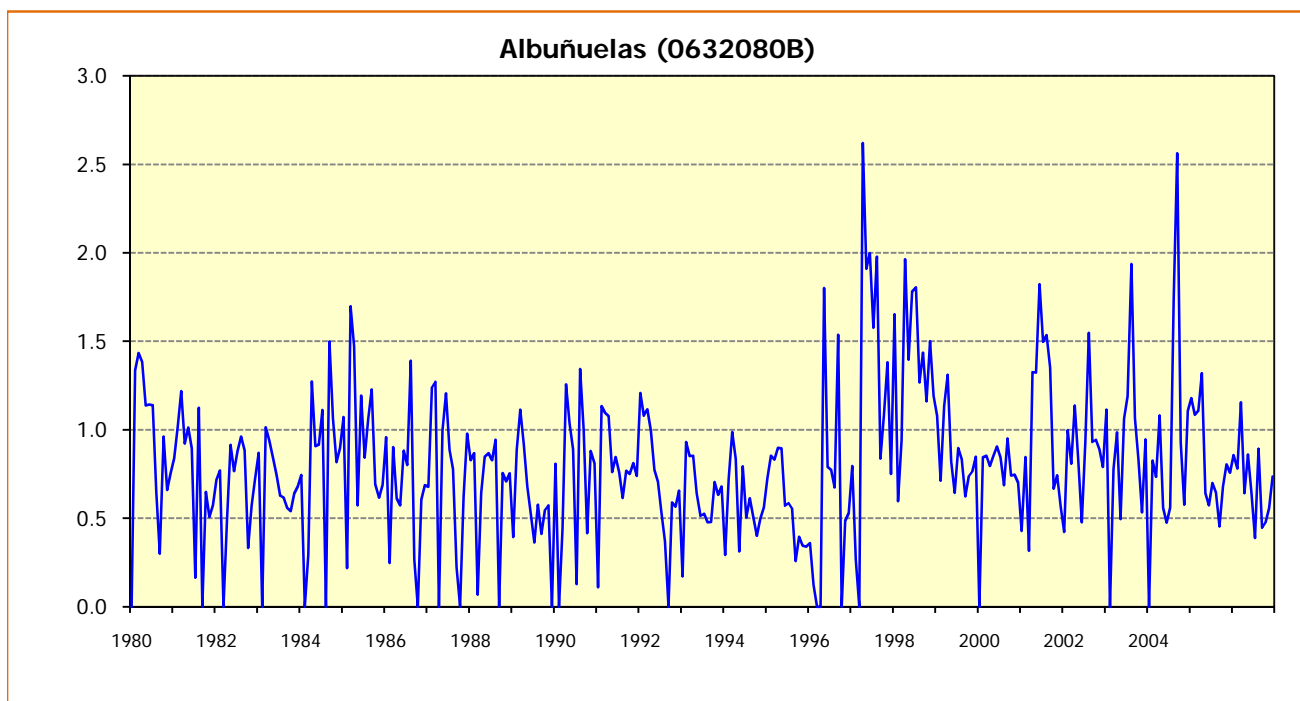
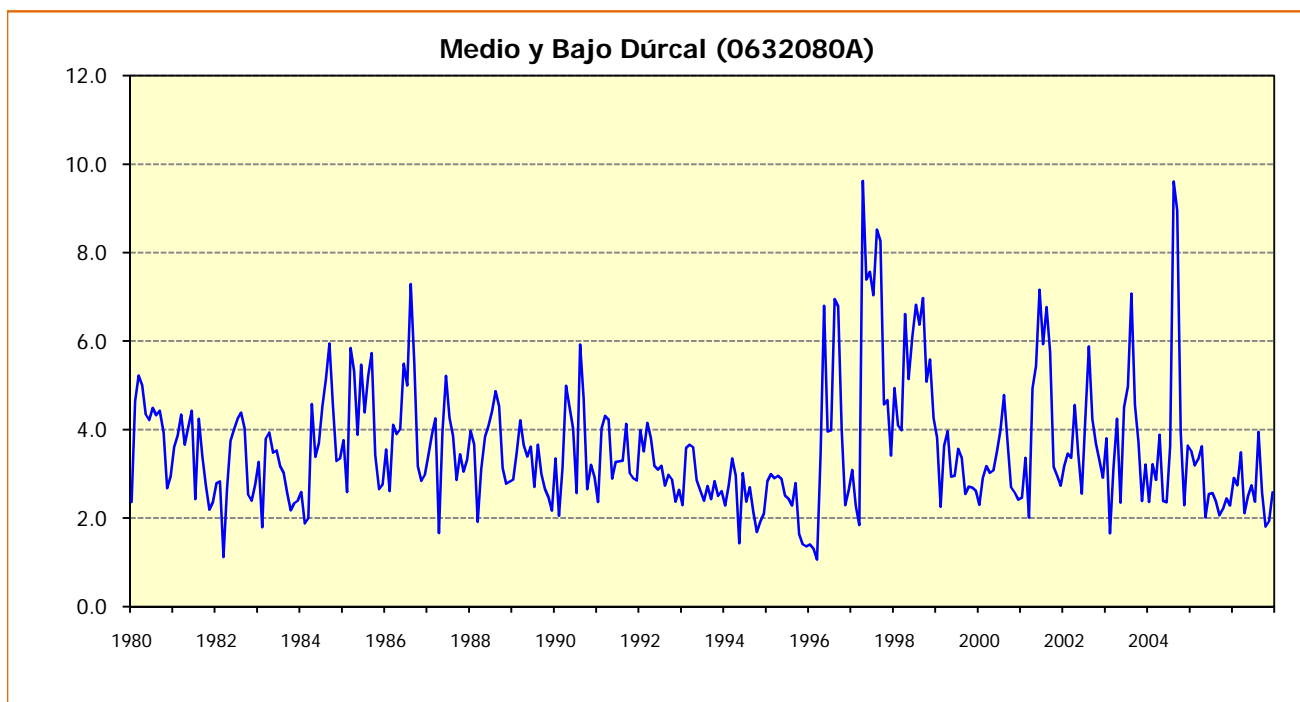
Año	Mes	Ízbor entre Béznar y Rules (0632130A)	Embalse de Rules (0632130B)	La Toba (0632140)	Bajo Guadalfeo (0632150)
2003	2	5.89	18.95	2.08	29.46
2003	3	7.07	25.45	2.17	32.01
2003	4	8.12	33.66	2.83	41.20
2003	5	8.54	38.99	2.51	42.96
2003	6	5.13	18.42	2.24	21.43
2003	7	3.98	8.09	1.78	10.32
2003	8	2.69	5.92	1.75	7.95
2003	9	3.58	6.28	1.72	8.19
2003	10	5.71	13.60	1.80	21.82
2003	11	6.83	24.01	1.94	30.31
2003	12	6.37	22.35	2.58	30.22
2004	1	5.53	17.09	3.57	22.37
2004	2	5.34	16.07	2.11	22.28
2004	3	6.46	21.31	1.92	29.20
2004	4	9.10	35.32	4.24	44.56
2004	5	12.64	47.09	3.79	53.68
2004	6	9.79	46.17	4.41	51.87
2004	7	4.43	16.00	2.84	19.51
2004	8	2.51	6.95	2.29	9.62
2004	9	3.91	6.21	1.98	8.41
2004	10	3.90	7.24	1.35	8.75
2004	11	3.77	8.40	1.42	10.07
2004	12	5.43	12.65	1.24	15.41
2005	1	4.32	9.23	1.44	11.31
2005	2	3.98	9.07	1.70	13.85
2005	3	4.97	14.62	1.73	18.10
2005	4	3.23	9.53	2.08	12.48
2005	5	2.71	6.38	1.74	8.58
2005	6	2.29	4.33	1.76	6.36
2005	7	2.46	4.45	1.62	6.24
2005	8	2.70	4.49	1.51	6.13
2005	9	2.50	3.94	1.32	5.34
2005	10	3.29	4.86	0.69	5.67
2005	11	3.74	5.54	1.04	7.04
2005	12	3.97	6.27	0.98	7.70
2006	1	4.28	7.41	1.08	13.58
2006	2	4.11	7.68	1.25	11.05
2006	3	4.81	9.64	1.40	13.12
2006	4	4.12	10.59	1.09	12.95
2006	5	4.57	13.36	0.98	14.99
2006	6	2.78	6.19	0.84	7.38
2006	7	1.97	3.72	0.81	4.74
2006	8	2.13	3.71	0.77	4.62
2006	9	3.01	5.11	0.76	6.28
<b>Media Anual 1940/41-2005/06</b>		<b>61.77</b>	<b>202.81</b>	<b>22.50</b>	<b>251.46</b>
<b>Media Anual 1980/81-2005/06</b>		<b>57.91</b>	<b>177.59</b>	<b>18.34</b>	<b>220.31</b>

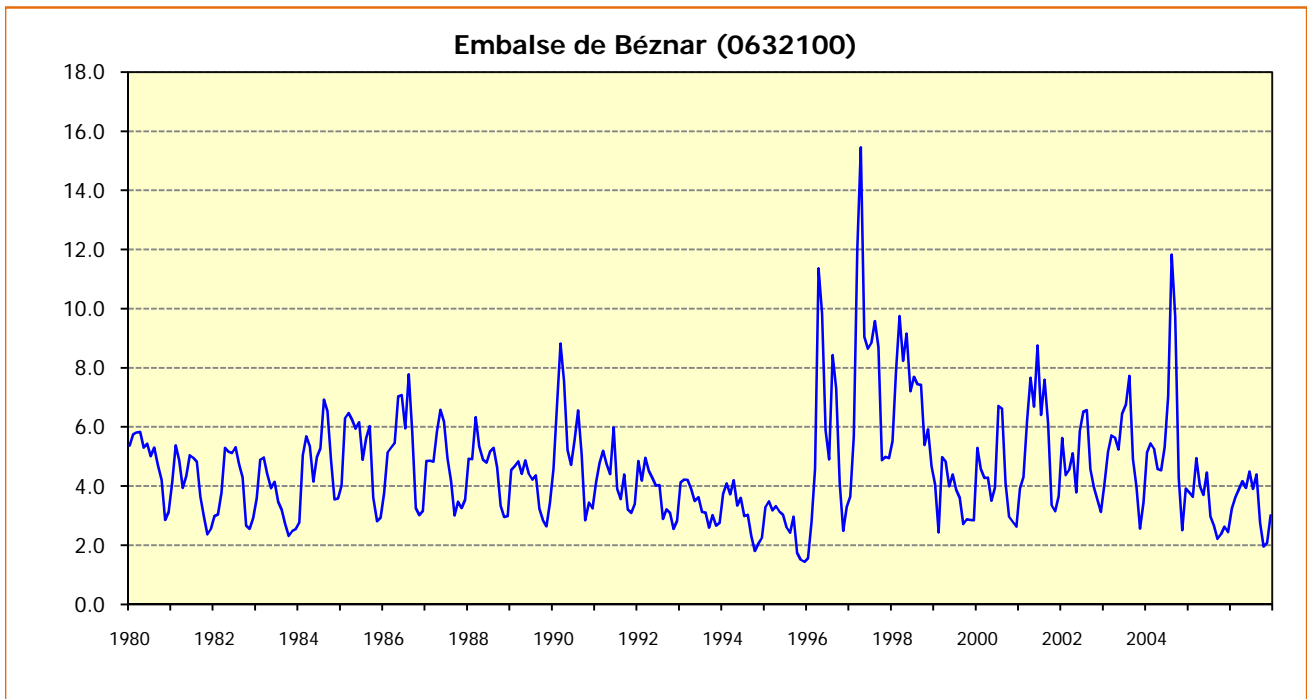
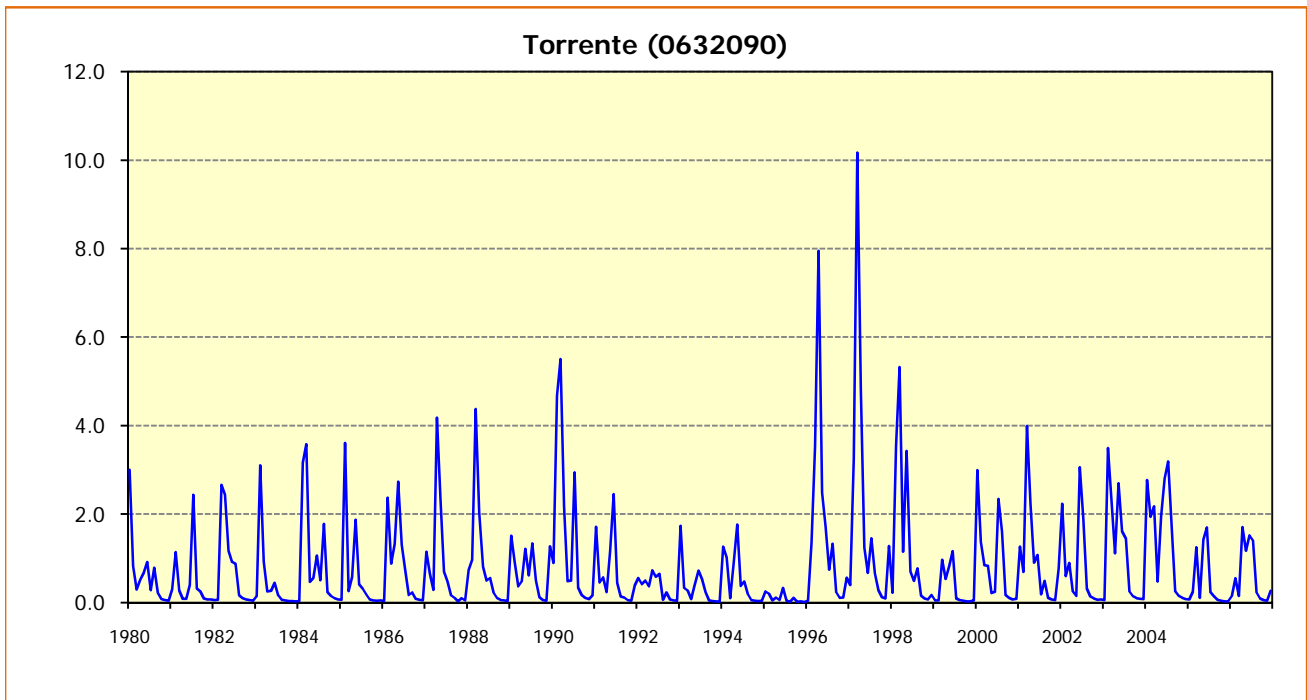


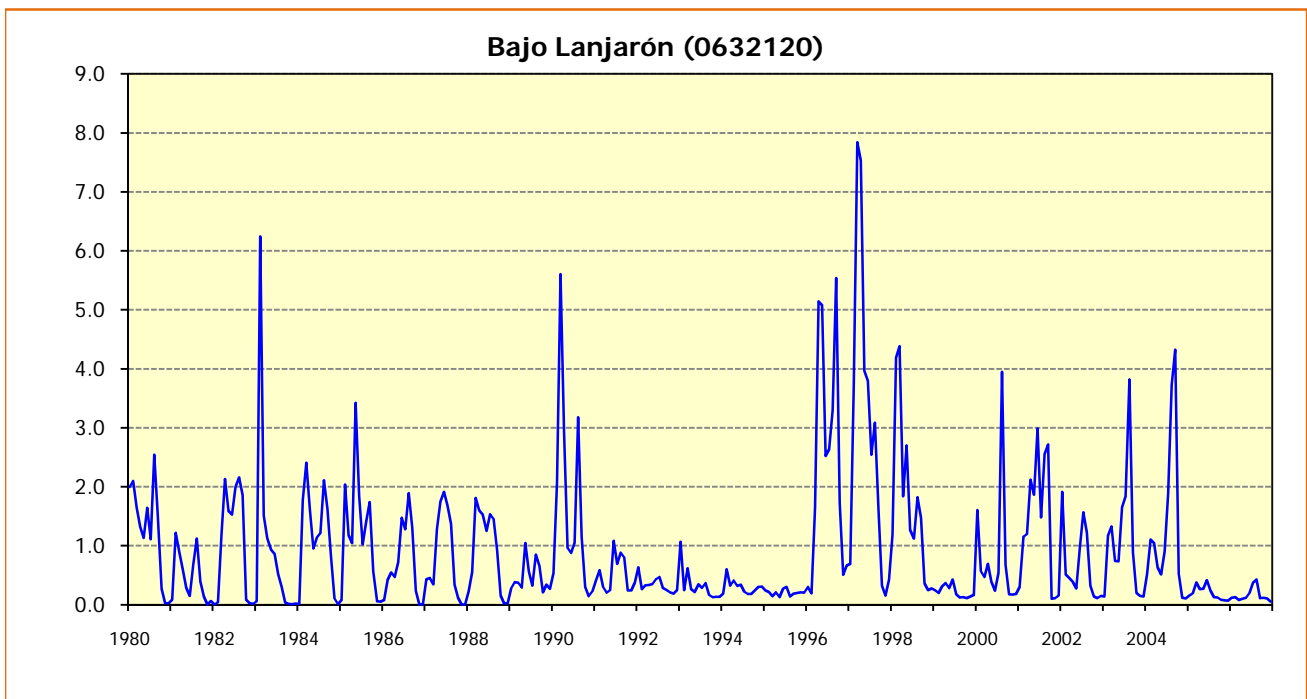
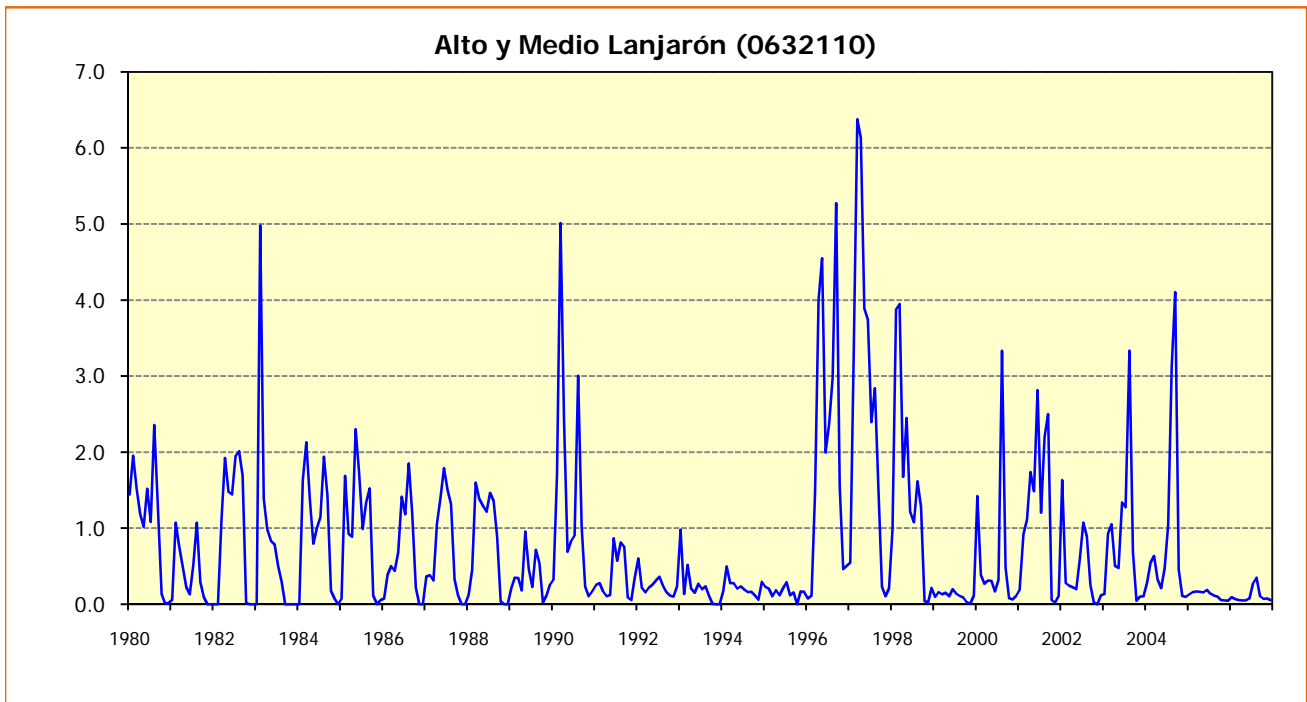




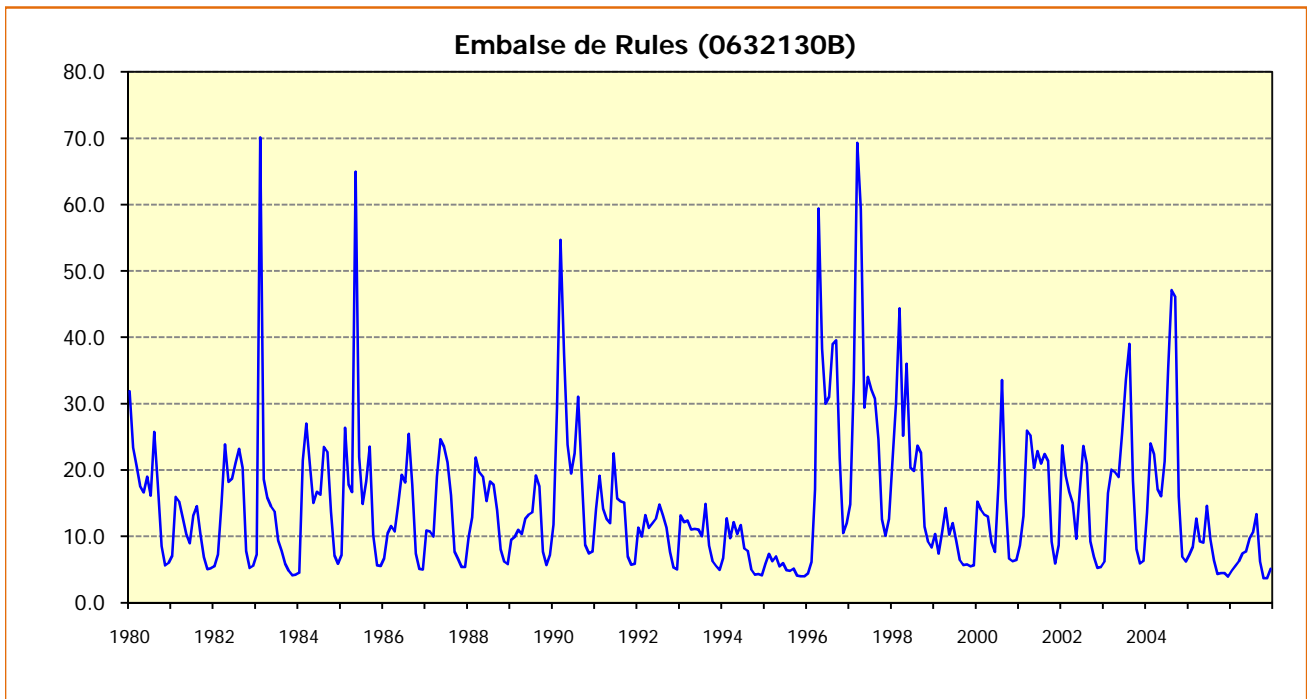
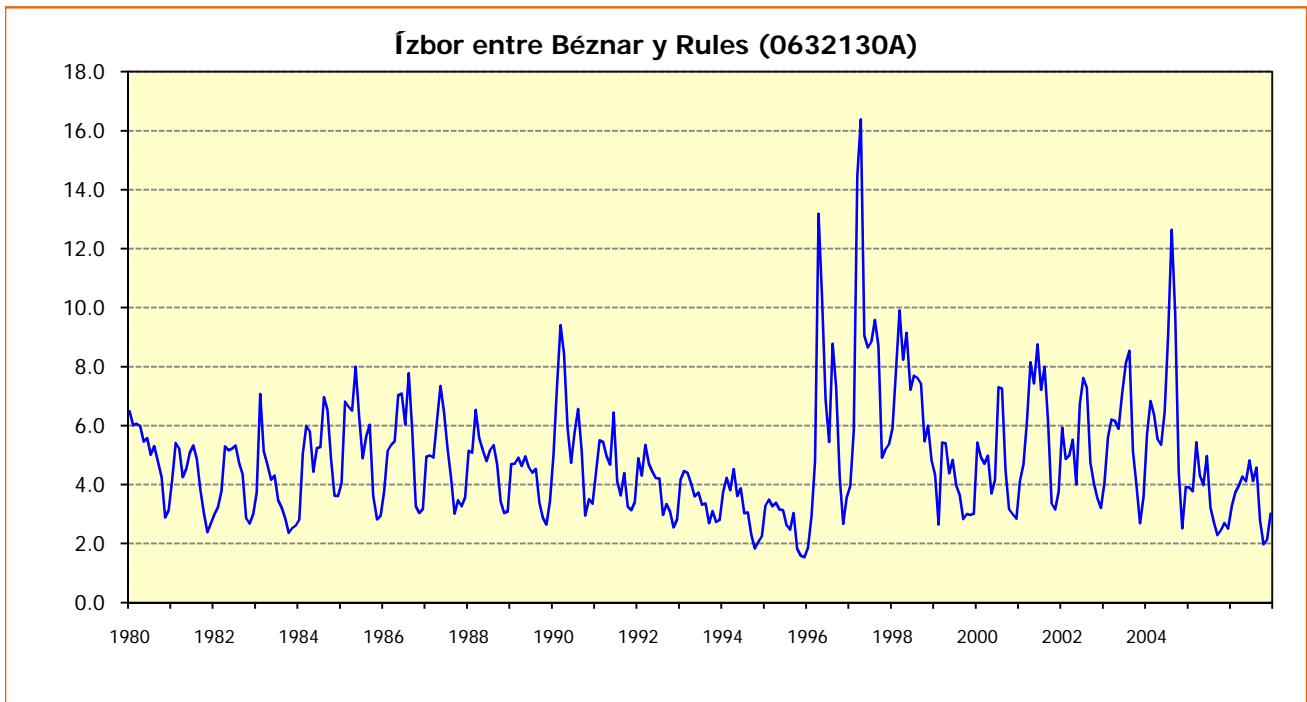


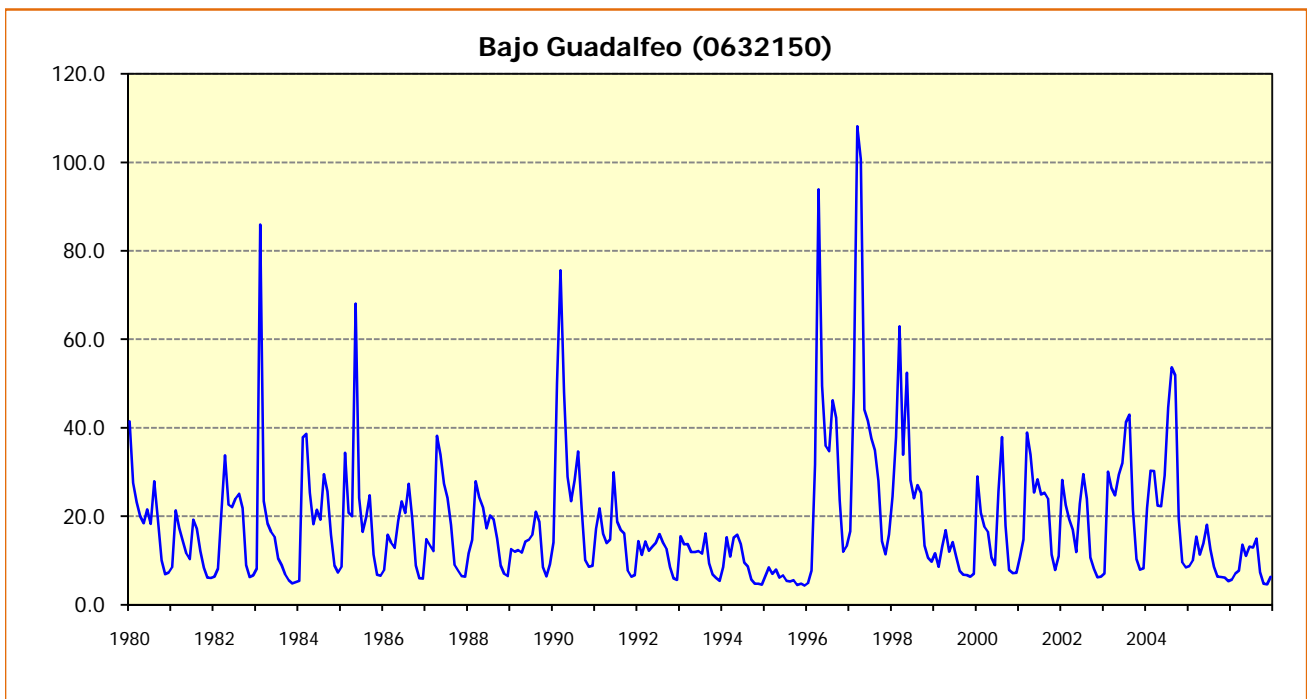
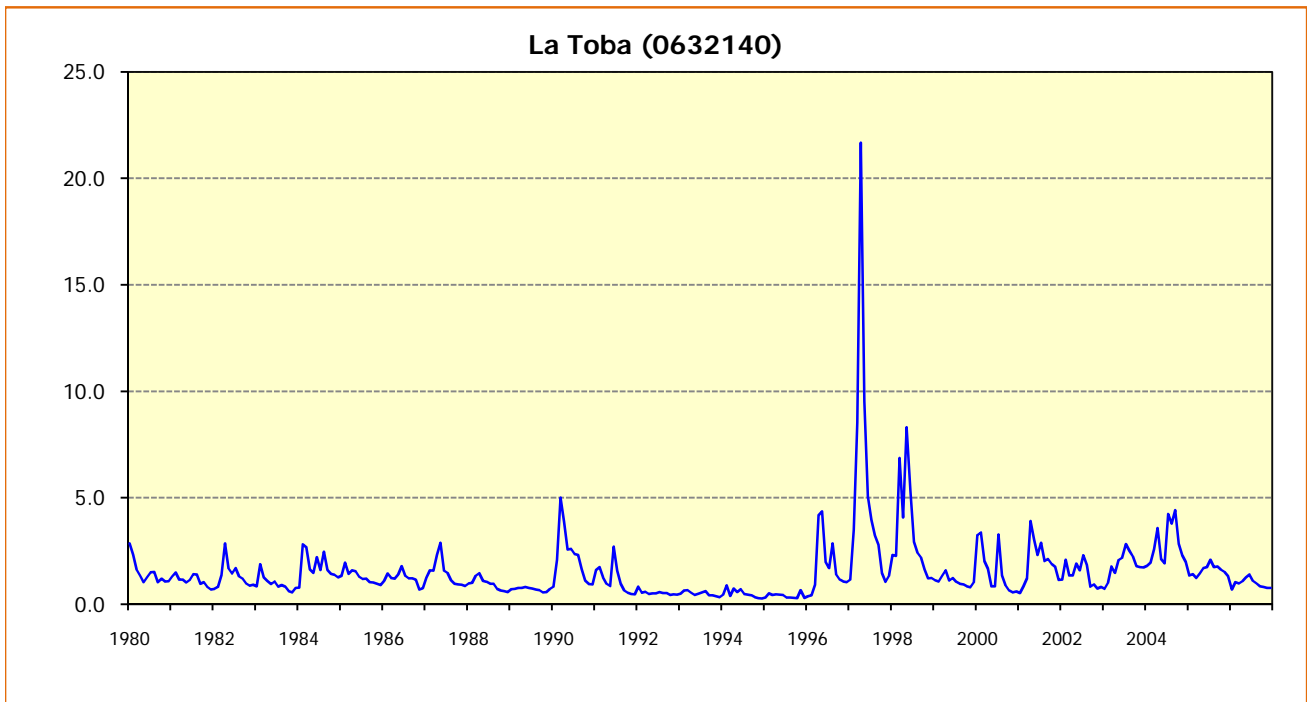












2.1.2. SUBSISTEMA III-4. Cuenca del río Adra y acuífero del Campo de Dalías

Año	Mes	Alto Alcolea (0634010)	Alto Bayárcal (0634020)	Alto Yátor (0634030)	Alto Ugijar (0634040)	Bajo Alcolea-Bayárcal (0634050A)	Bajo Ugijar (0634050B)	Bajo Yátor (0634050C)
1940	10	0.11	0.15	0.26	0.15	0.48	0.85	0.44
1940	11	0.07	0.09	0.17	0.10	0.30	0.54	0.28
1940	12	0.03	0.04	0.07	0.04	0.12	0.21	0.11
1941	1	1.14	1.50	2.69	1.56	4.87	8.66	4.48
1941	2	1.55	2.04	3.67	2.13	6.63	11.80	6.11
1941	3	0.53	0.70	1.26	0.73	2.28	4.05	2.10
1941	4	0.54	0.71	1.27	0.74	2.31	4.10	2.12
1941	5	0.27	0.35	0.63	0.37	1.15	2.04	1.06
1941	6	0.21	0.27	0.49	0.28	0.89	1.58	0.82
1941	7	0.08	0.10	0.18	0.11	0.33	0.59	0.30
1941	8	0.04	0.05	0.09	0.05	0.16	0.29	0.15
1941	9	0.10	0.14	0.25	0.14	0.45	0.80	0.41
1941	10	0.03	0.03	0.06	0.04	0.11	0.20	0.10
1941	11	0.21	0.28	0.50	0.29	0.90	1.61	0.83
1941	12	0.10	0.13	0.23	0.13	0.42	0.74	0.38
1942	1	0.07	0.10	0.18	0.10	0.32	0.57	0.30
1942	2	0.26	0.34	0.62	0.36	1.12	1.99	1.03
1942	3	0.41	0.54	0.96	0.56	1.74	3.10	1.60
1942	4	0.81	1.07	1.92	1.11	3.47	6.17	3.19
1942	5	0.16	0.21	0.38	0.22	0.69	1.23	0.64
1942	6	0.10	0.13	0.22	0.13	0.41	0.72	0.37
1942	7	0.05	0.06	0.11	0.07	0.20	0.36	0.19
1942	8	0.07	0.10	0.18	0.10	0.32	0.57	0.29
1942	9	0.02	0.02	0.04	0.02	0.07	0.13	0.07
1942	10	0.10	0.13	0.23	0.13	0.42	0.75	0.39
1942	11	0.20	0.26	0.47	0.27	0.86	1.52	0.79
1942	12	0.09	0.11	0.20	0.12	0.37	0.65	0.34
1943	1	0.03	0.04	0.08	0.05	0.14	0.26	0.13
1943	2	0.20	0.27	0.48	0.28	0.86	1.53	0.79
1943	3	0.30	0.40	0.72	0.42	1.29	2.30	1.19
1943	4	0.10	0.13	0.23	0.14	0.42	0.76	0.39
1943	5	0.07	0.09	0.17	0.10	0.31	0.54	0.28
1943	6	0.06	0.08	0.14	0.08	0.25	0.45	0.23
1943	7	0.03	0.04	0.07	0.04	0.13	0.24	0.12
1943	8	0.02	0.02	0.04	0.02	0.07	0.13	0.07
1943	9	0.04	0.05	0.09	0.05	0.16	0.28	0.15
1943	10	0.04	0.06	0.10	0.06	0.19	0.33	0.17
1943	11	0.05	0.07	0.12	0.07	0.21	0.38	0.20
1943	12	1.60	2.11	3.78	2.20	6.84	12.17	6.30
1944	1	0.07	0.10	0.18	0.10	0.32	0.57	0.30
1944	2	0.54	0.71	1.27	0.74	2.30	4.10	2.12
1944	3	0.17	0.22	0.40	0.23	0.72	1.27	0.66
1944	4	0.12	0.15	0.27	0.16	0.50	0.88	0.46
1944	5	0.28	0.37	0.67	0.39	1.22	2.17	1.12
1944	6	0.10	0.13	0.23	0.13	0.41	0.73	0.38
1944	7	0.04	0.06	0.10	0.06	0.18	0.33	0.17
1944	8	0.02	0.03	0.05	0.03	0.10	0.18	0.09

Año	Mes	Alto Alcolea (0634010)	Alto Bayárcal (0634020)	Alto Yátor (0634030)	Alto Ugijar (0634040)	Bajo Alcolea- Bayárcal (0634050A)	Bajo Ugijar (0634050B)	Bajo Yátor (0634050C)
1944	9	0.12	0.16	0.29	0.17	0.53	0.94	0.49
1944	10	0.04	0.05	0.10	0.06	0.17	0.31	0.16
1944	11	0.07	0.09	0.16	0.09	0.29	0.52	0.27
1944	12	0.09	0.12	0.22	0.13	0.40	0.72	0.37
1945	1	0.19	0.24	0.44	0.25	0.79	1.41	0.73
1945	2	0.13	0.17	0.31	0.18	0.56	1.00	0.52
1945	3	0.11	0.14	0.25	0.14	0.45	0.80	0.41
1945	4	0.05	0.07	0.13	0.07	0.23	0.41	0.21
1945	5	0.05	0.07	0.13	0.07	0.23	0.40	0.21
1945	6	0.04	0.06	0.11	0.06	0.19	0.34	0.18
1945	7	0.02	0.03	0.05	0.03	0.10	0.17	0.09
1945	8	0.01	0.02	0.03	0.02	0.05	0.09	0.05
1945	9	0.01	0.01	0.01	0.01	0.02	0.04	0.02
1945	10	0.01	0.02	0.03	0.02	0.05	0.09	0.05
1945	11	0.05	0.06	0.12	0.07	0.21	0.37	0.19
1945	12	0.47	0.62	1.12	0.65	2.02	3.59	1.86
1946	1	0.13	0.17	0.30	0.17	0.54	0.96	0.50
1946	2	0.19	0.25	0.46	0.26	0.82	1.47	0.76
1946	3	0.78	1.03	1.85	1.07	3.34	5.94	3.07
1946	4	1.69	2.23	4.01	2.33	7.25	12.90	6.68
1946	5	0.35	0.46	0.82	0.48	1.49	2.64	1.37
1946	6	0.13	0.17	0.30	0.17	0.54	0.96	0.49
1946	7	0.06	0.08	0.14	0.08	0.25	0.45	0.23
1946	8	0.03	0.04	0.07	0.04	0.12	0.22	0.11
1946	9	0.01	0.02	0.03	0.02	0.06	0.10	0.05
1946	10	0.06	0.08	0.14	0.08	0.25	0.45	0.23
1946	11	0.68	0.90	1.61	0.94	2.92	5.19	2.69
1946	12	0.40	0.53	0.95	0.55	1.71	3.05	1.58
1947	1	0.92	1.21	2.18	1.26	3.93	7.00	3.62
1947	2	1.76	2.32	4.16	2.42	7.53	13.40	6.94
1947	3	1.57	2.07	3.72	2.16	6.73	11.98	6.20
1947	4	0.25	0.33	0.59	0.34	1.07	1.91	0.99
1947	5	0.34	0.45	0.81	0.47	1.46	2.60	1.35
1947	6	0.16	0.21	0.37	0.22	0.67	1.19	0.62
1947	7	0.08	0.10	0.19	0.11	0.34	0.60	0.31
1947	8	0.06	0.08	0.14	0.08	0.26	0.46	0.24
1947	9	0.02	0.02	0.04	0.02	0.07	0.13	0.07
1947	10	0.04	0.06	0.10	0.06	0.18	0.32	0.17
1947	11	0.09	0.12	0.21	0.12	0.38	0.68	0.35
1947	12	0.26	0.35	0.62	0.36	1.13	2.00	1.04
1948	1	0.78	1.04	1.86	1.08	3.36	5.98	3.10
1948	2	0.40	0.52	0.94	0.54	1.69	3.01	1.56
1948	3	0.16	0.21	0.38	0.22	0.68	1.22	0.63
1948	4	0.87	1.15	2.07	1.20	3.75	6.67	3.45
1948	5	0.59	0.78	1.40	0.81	2.53	4.51	2.33
1948	6	0.16	0.21	0.37	0.21	0.67	1.19	0.62
1948	7	0.07	0.09	0.16	0.09	0.29	0.51	0.26
1948	8	0.03	0.04	0.07	0.04	0.13	0.24	0.12
1948	9	0.01	0.02	0.03	0.02	0.06	0.11	0.06



Año	Mes	Alto Alcolea (0634010)	Alto Bayárcal (0634020)	Alto Yátor (0634030)	Alto Ugijar (0634040)	Bajo Alcolea- Bayárcal (0634050A)	Bajo Ugijar (0634050B)	Bajo Yátor (0634050C)
1948	10	0.04	0.05	0.09	0.05	0.16	0.28	0.14
1948	11	0.02	0.02	0.04	0.02	0.07	0.12	0.06
1948	12	0.10	0.13	0.23	0.13	0.41	0.73	0.38
1949	1	0.14	0.19	0.33	0.19	0.60	1.07	0.55
1949	2	0.25	0.33	0.59	0.34	1.06	1.89	0.98
1949	3	0.15	0.19	0.35	0.20	0.63	1.12	0.58
1949	4	0.89	1.17	2.10	1.22	3.79	6.75	3.49
1949	5	0.15	0.20	0.37	0.21	0.66	1.18	0.61
1949	6	0.08	0.10	0.18	0.10	0.33	0.58	0.30
1949	7	0.04	0.05	0.09	0.05	0.16	0.29	0.15
1949	8	0.03	0.04	0.07	0.04	0.12	0.22	0.11
1949	9	0.03	0.04	0.07	0.04	0.12	0.21	0.11
1949	10	0.03	0.04	0.07	0.04	0.12	0.21	0.11
1949	11	0.14	0.18	0.33	0.19	0.59	1.05	0.54
1949	12	0.15	0.20	0.36	0.21	0.65	1.15	0.60
1950	1	0.19	0.25	0.46	0.27	0.83	1.47	0.76
1950	2	0.14	0.19	0.34	0.20	0.61	1.09	0.57
1950	3	0.19	0.25	0.45	0.26	0.81	1.44	0.75
1950	4	0.12	0.16	0.29	0.17	0.53	0.95	0.49
1950	5	0.08	0.11	0.20	0.11	0.36	0.63	0.33
1950	6	0.05	0.07	0.13	0.07	0.23	0.41	0.21
1950	7	0.03	0.04	0.07	0.04	0.12	0.22	0.11
1950	8	0.02	0.02	0.04	0.03	0.08	0.14	0.07
1950	9	0.05	0.06	0.11	0.06	0.20	0.35	0.18
1950	10	0.16	0.21	0.37	0.22	0.67	1.20	0.62
1950	11	0.02	0.02	0.04	0.02	0.08	0.13	0.07
1950	12	0.06	0.07	0.13	0.08	0.24	0.43	0.22
1951	1	0.26	0.34	0.61	0.36	1.11	1.97	1.02
1951	2	0.75	0.99	1.78	1.03	3.22	5.74	2.97
1951	3	1.04	1.37	2.47	1.43	4.46	7.94	4.11
1951	4	1.25	1.65	2.97	1.72	5.37	9.55	4.95
1951	5	0.33	0.44	0.78	0.45	1.41	2.51	1.30
1951	6	0.11	0.15	0.27	0.16	0.49	0.87	0.45
1951	7	0.05	0.07	0.13	0.07	0.23	0.41	0.21
1951	8	0.03	0.03	0.06	0.04	0.11	0.20	0.10
1951	9	0.07	0.09	0.16	0.10	0.30	0.53	0.27
1951	10	0.07	0.09	0.16	0.09	0.28	0.50	0.26
1951	11	0.47	0.62	1.11	0.64	2.00	3.56	1.84
1951	12	0.26	0.34	0.61	0.35	1.10	1.95	1.01
1952	1	0.27	0.36	0.64	0.37	1.16	2.06	1.07
1952	2	0.23	0.30	0.54	0.31	0.97	1.72	0.89
1952	3	0.62	0.82	1.48	0.86	2.67	4.76	2.46
1952	4	2.12	2.80	5.02	2.92	9.08	16.16	8.37
1952	5	1.31	1.73	3.11	1.80	5.62	9.99	5.17
1952	6	0.16	0.21	0.38	0.22	0.68	1.21	0.63
1952	7	0.08	0.11	0.19	0.11	0.35	0.62	0.32
1952	8	0.18	0.24	0.42	0.25	0.77	1.37	0.71
1952	9	0.02	0.03	0.05	0.03	0.09	0.16	0.08
1952	10	0.04	0.06	0.11	0.06	0.19	0.34	0.18

Año	Mes	Alto Alcolea (0634010)	Alto Bayárcal (0634020)	Alto Yátor (0634030)	Alto Ugjar (0634040)	Bajo Alcolea- Bayárcal (0634050A)	Bajo Ugjar (0634050B)	Bajo Yátor (0634050C)
1952	11	0.05	0.07	0.13	0.07	0.23	0.41	0.21
1952	12	0.10	0.13	0.24	0.14	0.43	0.76	0.40
1953	1	0.04	0.05	0.08	0.05	0.15	0.27	0.14
1953	2	0.08	0.11	0.20	0.11	0.36	0.64	0.33
1953	3	0.57	0.75	1.35	0.79	2.45	4.36	2.25
1953	4	0.24	0.31	0.56	0.32	1.01	1.79	0.93
1953	5	0.07	0.09	0.16	0.09	0.29	0.52	0.27
1953	6	0.09	0.12	0.22	0.13	0.40	0.72	0.37
1953	7	0.03	0.04	0.07	0.04	0.14	0.24	0.12
1953	8	0.02	0.02	0.04	0.02	0.07	0.12	0.06
1953	9	0.01	0.01	0.02	0.01	0.04	0.07	0.04
1953	10	0.09	0.12	0.22	0.13	0.40	0.72	0.37
1953	11	0.04	0.05	0.09	0.05	0.16	0.28	0.15
1953	12	0.40	0.52	0.94	0.55	1.70	3.03	1.57
1954	1	0.06	0.07	0.13	0.08	0.24	0.42	0.22
1954	2	0.24	0.31	0.56	0.32	1.01	1.79	0.93
1954	3	0.80	1.06	1.91	1.11	3.45	6.13	3.17
1954	4	0.50	0.65	1.17	0.68	2.12	3.78	1.96
1954	5	0.09	0.11	0.20	0.12	0.37	0.66	0.34
1954	6	0.07	0.09	0.15	0.09	0.28	0.50	0.26
1954	7	0.03	0.05	0.08	0.05	0.15	0.26	0.14
1954	8	0.02	0.02	0.04	0.02	0.07	0.13	0.07
1954	9	0.01	0.01	0.02	0.01	0.04	0.06	0.03
1954	10	0.01	0.01	0.02	0.01	0.03	0.05	0.03
1954	11	0.07	0.10	0.17	0.10	0.32	0.56	0.29
1954	12	0.20	0.26	0.48	0.28	0.86	1.53	0.79
1955	1	0.69	0.92	1.64	0.95	2.97	5.29	2.74
1955	2	1.60	2.11	3.79	2.20	6.85	12.18	6.31
1955	3	0.80	1.05	1.89	1.10	3.41	6.07	3.14
1955	4	0.34	0.45	0.81	0.47	1.47	2.62	1.36
1955	5	0.17	0.23	0.41	0.24	0.75	1.33	0.69
1955	6	0.17	0.22	0.40	0.23	0.72	1.27	0.66
1955	7	0.07	0.09	0.16	0.09	0.29	0.51	0.26
1955	8	0.03	0.05	0.08	0.05	0.15	0.26	0.14
1955	9	0.02	0.02	0.04	0.03	0.08	0.14	0.07
1955	10	0.20	0.27	0.48	0.28	0.87	1.55	0.80
1955	11	0.23	0.30	0.54	0.31	0.98	1.74	0.90
1955	12	0.78	1.02	1.84	1.07	3.33	5.92	3.06
1956	1	0.53	0.70	1.26	0.73	2.28	4.05	2.10
1956	2	0.29	0.38	0.67	0.39	1.22	2.17	1.12
1956	3	0.94	1.24	2.22	1.29	4.01	7.14	3.69
1956	4	0.61	0.81	1.45	0.84	2.62	4.66	2.41
1956	5	0.20	0.26	0.47	0.27	0.85	1.51	0.78
1956	6	0.14	0.19	0.34	0.20	0.61	1.08	0.56
1956	7	0.07	0.10	0.18	0.10	0.32	0.57	0.29
1956	8	0.03	0.05	0.08	0.05	0.15	0.26	0.13
1956	9	0.04	0.05	0.09	0.05	0.15	0.28	0.14
1956	10	0.03	0.04	0.06	0.04	0.11	0.20	0.10
1956	11	0.06	0.08	0.14	0.08	0.24	0.44	0.23



Apéndice II.2. SERIES DE APORTACIONES POR MASA DE AGUA

PLAN HIDROLÓGICO DE LA DEMARCACIÓN HIDROGRÁFICA DE LAS CUENCAS MEDITERRÁNEAS ANDALUZAS

Año	Mes	Alto Alcolea (0634010)	Alto Bayárcal (0634020)	Alto Yátor (0634030)	Alto Ugijar (0634040)	Bajo Alcolea- Bayárcal (0634050A)	Bajo Ugijar (0634050B)	Bajo Yátor (0634050C)
1956	12	0.03	0.04	0.06	0.04	0.12	0.21	0.11
1957	1	0.14	0.18	0.32	0.19	0.58	1.03	0.53
1957	2	0.15	0.20	0.36	0.21	0.65	1.15	0.59
1957	3	0.46	0.60	1.08	0.63	1.96	3.49	1.81
1957	4	0.62	0.82	1.47	0.85	2.65	4.72	2.44
1957	5	0.50	0.66	1.19	0.69	2.15	3.82	1.98
1957	6	0.10	0.13	0.23	0.13	0.42	0.74	0.38
1957	7	0.05	0.06	0.11	0.07	0.21	0.37	0.19
1957	8	0.02	0.03	0.06	0.03	0.10	0.18	0.09
1957	9	0.01	0.01	0.03	0.02	0.05	0.09	0.04
1957	10	0.11	0.14	0.26	0.15	0.47	0.84	0.43
1957	11	0.10	0.13	0.24	0.14	0.43	0.76	0.39
1957	12	0.38	0.50	0.89	0.52	1.62	2.88	1.49
1958	1	0.09	0.11	0.20	0.12	0.37	0.66	0.34
1958	2	0.08	0.10	0.19	0.11	0.34	0.61	0.31
1958	3	0.44	0.58	1.03	0.60	1.87	3.33	1.72
1958	4	0.16	0.22	0.39	0.23	0.70	1.25	0.65
1958	5	0.08	0.11	0.19	0.11	0.35	0.62	0.32
1958	6	0.06	0.08	0.15	0.09	0.27	0.47	0.24
1958	7	0.03	0.04	0.08	0.05	0.14	0.25	0.13
1958	8	0.02	0.02	0.04	0.02	0.07	0.13	0.07
1958	9	0.02	0.02	0.04	0.02	0.08	0.14	0.07
1958	10	0.02	0.03	0.06	0.03	0.10	0.18	0.09
1958	11	0.03	0.04	0.08	0.05	0.14	0.26	0.13
1958	12	1.64	2.16	3.87	2.25	7.01	12.47	6.46
1959	1	0.17	0.22	0.39	0.23	0.71	1.27	0.66
1959	2	0.20	0.26	0.47	0.27	0.85	1.51	0.78
1959	3	0.53	0.70	1.25	0.73	2.27	4.03	2.09
1959	4	0.11	0.15	0.26	0.15	0.47	0.84	0.44
1959	5	1.08	1.43	2.57	1.49	4.64	8.26	4.27
1959	6	0.11	0.15	0.26	0.15	0.48	0.85	0.44
1959	7	0.06	0.08	0.15	0.09	0.27	0.48	0.25
1959	8	0.03	0.03	0.06	0.03	0.11	0.19	0.10
1959	9	0.04	0.06	0.10	0.06	0.19	0.33	0.17
1959	10	0.04	0.06	0.10	0.06	0.19	0.33	0.17
1959	11	0.05	0.07	0.13	0.07	0.23	0.41	0.21
1959	12	0.16	0.21	0.38	0.22	0.69	1.23	0.63
1960	1	0.15	0.20	0.36	0.21	0.66	1.17	0.60
1960	2	1.12	1.47	2.64	1.53	4.78	8.50	4.40
1960	3	1.46	1.93	3.47	2.01	6.27	11.15	5.77
1960	4	0.59	0.77	1.39	0.81	2.51	4.47	2.31
1960	5	0.19	0.24	0.44	0.26	0.79	1.41	0.73
1960	6	0.22	0.29	0.51	0.30	0.93	1.65	0.85
1960	7	0.06	0.08	0.15	0.09	0.27	0.48	0.25
1960	8	0.03	0.04	0.07	0.04	0.13	0.23	0.12
1960	9	0.01	0.02	0.03	0.02	0.06	0.10	0.05
1960	10	0.40	0.52	0.94	0.55	1.70	3.02	1.56
1960	11	0.03	0.04	0.08	0.05	0.14	0.26	0.13
1960	12	0.18	0.24	0.43	0.25	0.79	1.40	0.72

Año	Mes	Alto Alcolea (0634010)	Alto Bayárcal (0634020)	Alto Yátor (0634030)	Alto Ugijar (0634040)	Bajo Alcolea- Bayárcal (0634050A)	Bajo Ugijar (0634050B)	Bajo Yátor (0634050C)
1961	1	0.05	0.07	0.13	0.07	0.23	0.42	0.21
1961	2	0.06	0.08	0.15	0.09	0.27	0.48	0.25
1961	3	0.08	0.11	0.19	0.11	0.35	0.62	0.32
1961	4	0.15	0.20	0.36	0.21	0.65	1.15	0.60
1961	5	0.24	0.31	0.56	0.33	1.01	1.80	0.93
1961	6	0.07	0.09	0.16	0.09	0.28	0.51	0.26
1961	7	0.03	0.04	0.07	0.04	0.13	0.24	0.12
1961	8	0.02	0.02	0.04	0.02	0.07	0.13	0.07
1961	9	0.02	0.03	0.05	0.03	0.09	0.16	0.08
1961	10	0.01	0.01	0.02	0.01	0.04	0.08	0.04
1961	11	0.43	0.57	1.03	0.60	1.86	3.31	1.71
1961	12	0.87	1.14	2.05	1.19	3.72	6.61	3.42
1962	1	0.19	0.26	0.46	0.27	0.83	1.48	0.77
1962	2	0.12	0.16	0.29	0.17	0.53	0.95	0.49
1962	3	1.38	1.82	3.27	1.90	5.92	10.53	5.45
1962	4	1.20	1.59	2.85	1.65	5.15	9.17	4.75
1962	5	0.59	0.78	1.40	0.81	2.53	4.49	2.33
1962	6	0.19	0.25	0.44	0.26	0.80	1.43	0.74
1962	7	0.08	0.10	0.18	0.10	0.32	0.58	0.30
1962	8	0.04	0.05	0.09	0.05	0.16	0.29	0.15
1962	9	0.02	0.02	0.04	0.02	0.07	0.12	0.06
1962	10	0.24	0.32	0.57	0.33	1.02	1.82	0.94
1962	11	0.30	0.40	0.71	0.41	1.28	2.28	1.18
1962	12	0.97	1.27	2.29	1.33	4.13	7.36	3.81
1963	1	1.18	1.55	2.79	1.62	5.04	8.98	4.65
1963	2	1.02	1.34	2.41	1.40	4.36	7.75	4.01
1963	3	0.43	0.56	1.01	0.59	1.83	3.26	1.69
1963	4	0.37	0.49	0.89	0.52	1.61	2.86	1.48
1963	5	1.26	1.67	2.99	1.74	5.40	9.62	4.98
1963	6	0.20	0.26	0.47	0.27	0.86	1.52	0.79
1963	7	0.16	0.21	0.37	0.21	0.67	1.19	0.62
1963	8	0.04	0.06	0.10	0.06	0.19	0.34	0.17
1963	9	0.07	0.09	0.16	0.09	0.28	0.50	0.26
1963	10	0.02	0.02	0.04	0.02	0.07	0.13	0.07
1963	11	0.20	0.26	0.48	0.28	0.86	1.53	0.79
1963	12	1.67	2.20	3.95	2.29	7.14	12.71	6.58
1964	1	0.09	0.12	0.21	0.12	0.39	0.69	0.36
1964	2	0.68	0.90	1.62	0.94	2.93	5.21	2.70
1964	3	0.63	0.83	1.48	0.86	2.68	4.77	2.47
1964	4	0.19	0.25	0.44	0.26	0.80	1.43	0.74
1964	5	0.13	0.17	0.30	0.18	0.55	0.98	0.51
1964	6	0.15	0.19	0.34	0.20	0.62	1.11	0.57
1964	7	0.06	0.08	0.14	0.08	0.25	0.44	0.23
1964	8	0.03	0.04	0.06	0.04	0.12	0.21	0.11
1964	9	0.01	0.02	0.03	0.02	0.05	0.10	0.05
1964	10	0.01	0.01	0.02	0.01	0.04	0.08	0.04
1964	11	0.12	0.16	0.29	0.17	0.52	0.92	0.48
1964	12	0.34	0.45	0.81	0.47	1.46	2.60	1.35
1965	1	0.20	0.27	0.48	0.28	0.88	1.56	0.81





Apéndice II.2. SERIES DE APORTACIONES POR MASA DE AGUA

PLAN HIDROLÓGICO DE LA DEMARCACIÓN HIDROGRÁFICA DE LAS CUENCAS MEDITERRÁNEAS ANDALUZAS

Año	Mes	Alto Alcolea (0634010)	Alto Bayárcal (0634020)	Alto Yátor (0634030)	Alto Ugijar (0634040)	Bajo Alcolea- Bayárcal (0634050A)	Bajo Ugijar (0634050B)	Bajo Yátor (0634050C)
1965	2	0.58	0.77	1.37	0.80	2.48	4.42	2.29
1965	3	0.97	1.28	2.29	1.33	4.14	7.37	3.81
1965	4	0.25	0.32	0.58	0.34	1.05	1.87	0.97
1965	5	0.11	0.15	0.27	0.16	0.49	0.87	0.45
1965	6	0.10	0.13	0.23	0.13	0.42	0.75	0.39
1965	7	0.05	0.06	0.11	0.06	0.20	0.36	0.19
1965	8	0.02	0.03	0.06	0.03	0.11	0.19	0.10
1965	9	0.08	0.11	0.20	0.11	0.36	0.64	0.33
1965	10	0.24	0.32	0.57	0.33	1.03	1.83	0.95
1965	11	0.24	0.31	0.56	0.32	1.01	1.79	0.93
1965	12	0.08	0.11	0.19	0.11	0.35	0.62	0.32
1966	1	0.05	0.07	0.13	0.08	0.23	0.42	0.22
1966	2	1.05	1.38	2.48	1.44	4.48	7.98	4.13
1966	3	0.12	0.16	0.29	0.17	0.52	0.93	0.48
1966	4	0.12	0.16	0.28	0.17	0.51	0.91	0.47
1966	5	0.10	0.13	0.24	0.14	0.43	0.76	0.39
1966	6	0.07	0.09	0.16	0.10	0.30	0.53	0.27
1966	7	0.04	0.05	0.09	0.05	0.16	0.28	0.15
1966	8	0.02	0.03	0.05	0.03	0.08	0.15	0.08
1966	9	0.03	0.04	0.07	0.04	0.13	0.23	0.12
1966	10	0.21	0.27	0.49	0.29	0.89	1.58	0.82
1966	11	0.15	0.19	0.35	0.20	0.63	1.11	0.58
1966	12	0.02	0.03	0.05	0.03	0.10	0.17	0.09
1967	1	0.06	0.08	0.14	0.08	0.26	0.46	0.24
1967	2	0.53	0.70	1.26	0.73	2.27	4.05	2.09
1967	3	0.27	0.36	0.64	0.37	1.16	2.07	1.07
1967	4	0.40	0.53	0.96	0.56	1.73	3.08	1.59
1967	5	0.11	0.15	0.27	0.16	0.49	0.87	0.45
1967	6	0.18	0.24	0.42	0.25	0.77	1.37	0.71
1967	7	0.05	0.07	0.12	0.07	0.22	0.39	0.20
1967	8	0.02	0.03	0.04	0.03	0.08	0.14	0.07
1967	9	0.01	0.01	0.02	0.01	0.04	0.07	0.04
1967	10	0.02	0.02	0.04	0.02	0.08	0.13	0.07
1967	11	0.26	0.34	0.61	0.35	1.10	1.96	1.01
1967	12	0.04	0.06	0.10	0.06	0.18	0.32	0.17
1968	1	0.04	0.06	0.10	0.06	0.18	0.32	0.17
1968	2	0.92	1.21	2.17	1.26	3.92	6.98	3.61
1968	3	0.85	1.12	2.02	1.17	3.65	6.49	3.36
1968	4	0.36	0.48	0.85	0.50	1.54	2.75	1.42
1968	5	0.13	0.18	0.32	0.18	0.57	1.02	0.53
1968	6	0.09	0.12	0.22	0.13	0.39	0.69	0.36
1968	7	0.05	0.06	0.11	0.06	0.20	0.36	0.18
1968	8	0.02	0.03	0.06	0.03	0.11	0.19	0.10
1968	9	0.01	0.01	0.02	0.01	0.04	0.07	0.04
1968	10	0.01	0.01	0.02	0.01	0.03	0.06	0.03
1968	11	0.14	0.19	0.33	0.19	0.60	1.07	0.56
1968	12	0.24	0.32	0.58	0.33	1.04	1.86	0.96
1969	1	0.51	0.67	1.21	0.70	2.18	3.89	2.01
1969	2	2.40	3.17	5.68	3.30	10.27	18.28	9.46

Año	Mes	Alto Alcolea (0634010)	Alto Bayárcal (0634020)	Alto Yátor (0634030)	Alto Ugijar (0634040)	Bajo Alcolea- Bayárcal (0634050A)	Bajo Ugijar (0634050B)	Bajo Yátor (0634050C)
1969	3	1.07	1.41	2.54	1.47	4.59	8.16	4.23
1969	4	0.59	0.78	1.39	0.81	2.52	4.48	2.32
1969	5	0.97	1.28	2.29	1.33	4.14	7.37	3.82
1969	6	0.20	0.27	0.48	0.28	0.88	1.56	0.81
1969	7	0.09	0.12	0.22	0.13	0.39	0.69	0.36
1969	8	0.04	0.06	0.10	0.06	0.18	0.33	0.17
1969	9	0.02	0.03	0.06	0.03	0.11	0.19	0.10
1969	10	0.34	0.45	0.81	0.47	1.46	2.59	1.34
1969	11	0.51	0.67	1.21	0.70	2.19	3.89	2.02
1969	12	0.13	0.17	0.31	0.18	0.55	0.98	0.51
1970	1	1.91	2.52	4.53	2.63	8.19	14.58	7.55
1970	2	0.29	0.38	0.68	0.39	1.23	2.18	1.13
1970	3	0.62	0.82	1.47	0.85	2.66	4.73	2.45
1970	4	0.29	0.38	0.68	0.39	1.23	2.19	1.13
1970	5	0.15	0.20	0.35	0.20	0.64	1.13	0.59
1970	6	0.12	0.16	0.28	0.16	0.51	0.90	0.47
1970	7	0.06	0.08	0.14	0.08	0.26	0.46	0.24
1970	8	0.03	0.04	0.07	0.04	0.12	0.22	0.11
1970	9	0.01	0.02	0.03	0.02	0.05	0.10	0.05
1970	10	0.01	0.02	0.03	0.02	0.06	0.11	0.05
1970	11	0.01	0.02	0.03	0.02	0.05	0.09	0.05
1970	12	0.42	0.55	0.98	0.57	1.78	3.16	1.64
1971	1	0.37	0.49	0.88	0.51	1.58	2.82	1.46
1971	2	0.08	0.10	0.18	0.10	0.32	0.57	0.30
1971	3	0.68	0.89	1.60	0.93	2.89	5.15	2.67
1971	4	2.20	2.90	5.21	3.03	9.43	16.77	8.68
1971	5	0.50	0.66	1.19	0.69	2.16	3.84	1.99
1971	6	0.17	0.23	0.40	0.24	0.73	1.30	0.67
1971	7	0.07	0.10	0.18	0.10	0.32	0.57	0.29
1971	8	0.04	0.05	0.08	0.05	0.15	0.27	0.14
1971	9	0.04	0.05	0.09	0.05	0.16	0.29	0.15
1971	10	0.04	0.05	0.09	0.05	0.16	0.28	0.15
1971	11	0.14	0.19	0.34	0.20	0.61	1.08	0.56
1971	12	0.40	0.53	0.95	0.55	1.72	3.06	1.58
1972	1	0.28	0.37	0.66	0.38	1.20	2.13	1.10
1972	2	0.23	0.30	0.53	0.31	0.96	1.72	0.89
1972	3	0.54	0.72	1.29	0.75	2.33	4.14	2.14
1972	4	0.14	0.18	0.32	0.19	0.58	1.03	0.53
1972	5	0.26	0.34	0.62	0.36	1.11	1.98	1.02
1972	6	0.08	0.11	0.20	0.12	0.36	0.64	0.33
1972	7	0.04	0.06	0.10	0.06	0.18	0.32	0.17
1972	8	0.02	0.03	0.05	0.03	0.09	0.16	0.08
1972	9	0.04	0.05	0.09	0.05	0.16	0.29	0.15
1972	10	0.21	0.27	0.49	0.29	0.89	1.59	0.82
1972	11	0.10	0.14	0.25	0.14	0.44	0.79	0.41
1972	12	0.05	0.07	0.12	0.07	0.22	0.38	0.20
1973	1	0.09	0.11	0.21	0.12	0.37	0.66	0.34
1973	2	0.12	0.16	0.29	0.17	0.53	0.94	0.49
1973	3	0.48	0.63	1.13	0.66	2.04	3.63	1.88



Año	Mes	Alto Alcolea (0634010)	Alto Bayárcal (0634020)	Alto Yátor (0634030)	Alto Ugijar (0634040)	Bajo Alcolea- Bayárcal (0634050A)	Bajo Ugijar (0634050B)	Bajo Yátor (0634050C)
1973	4	0.07	0.09	0.16	0.09	0.30	0.53	0.27
1973	5	0.10	0.13	0.23	0.13	0.42	0.74	0.39
1973	6	0.08	0.11	0.19	0.11	0.34	0.61	0.32
1973	7	0.03	0.04	0.07	0.04	0.12	0.21	0.11
1973	8	0.02	0.02	0.04	0.02	0.07	0.12	0.06
1973	9	0.01	0.01	0.02	0.01	0.03	0.06	0.03
1973	10	0.56	0.74	1.32	0.77	2.39	4.25	2.20
1973	11	0.11	0.15	0.27	0.16	0.49	0.88	0.45
1973	12	0.97	1.27	2.29	1.33	4.13	7.36	3.81
1974	1	0.09	0.11	0.21	0.12	0.37	0.66	0.34
1974	2	0.28	0.37	0.66	0.38	1.20	2.13	1.10
1974	3	0.81	1.07	1.92	1.11	3.47	6.17	3.20
1974	4	0.55	0.72	1.29	0.75	2.34	4.17	2.16
1974	5	0.14	0.18	0.33	0.19	0.60	1.06	0.55
1974	6	0.18	0.23	0.42	0.24	0.76	1.34	0.70
1974	7	0.06	0.07	0.13	0.08	0.24	0.42	0.22
1974	8	0.03	0.04	0.06	0.04	0.11	0.20	0.11
1974	9	0.01	0.02	0.03	0.02	0.05	0.09	0.05
1974	10	0.07	0.09	0.16	0.09	0.29	0.51	0.27
1974	11	0.01	0.02	0.03	0.02	0.05	0.10	0.05
1974	12	0.01	0.02	0.04	0.02	0.06	0.11	0.06
1975	1	0.09	0.12	0.22	0.13	0.39	0.70	0.36
1975	2	0.17	0.22	0.40	0.23	0.72	1.29	0.67
1975	3	1.06	1.40	2.50	1.45	4.53	8.06	4.17
1975	4	0.56	0.74	1.33	0.77	2.40	4.28	2.21
1975	5	0.34	0.45	0.80	0.47	1.45	2.59	1.34
1975	6	0.17	0.22	0.40	0.23	0.73	1.29	0.67
1975	7	0.04	0.05	0.10	0.06	0.17	0.31	0.16
1975	8	0.02	0.03	0.05	0.03	0.09	0.16	0.08
1975	9	0.01	0.02	0.03	0.02	0.05	0.09	0.05
1975	10	0.01	0.01	0.02	0.01	0.04	0.06	0.03
1975	11	0.02	0.02	0.04	0.02	0.08	0.14	0.07
1975	12	0.35	0.46	0.83	0.48	1.51	2.68	1.39
1976	1	0.15	0.20	0.36	0.21	0.66	1.17	0.60
1976	2	0.15	0.20	0.35	0.20	0.64	1.13	0.59
1976	3	0.14	0.18	0.32	0.19	0.58	1.04	0.54
1976	4	1.46	1.92	3.45	2.00	6.24	11.11	5.75
1976	5	0.35	0.47	0.84	0.49	1.51	2.69	1.39
1976	6	0.21	0.28	0.50	0.29	0.90	1.61	0.83
1976	7	0.06	0.07	0.13	0.08	0.24	0.43	0.22
1976	8	0.02	0.03	0.06	0.03	0.11	0.19	0.10
1976	9	0.05	0.07	0.13	0.07	0.23	0.41	0.21
1976	10	0.11	0.14	0.25	0.15	0.46	0.81	0.42
1976	11	0.02	0.02	0.04	0.02	0.07	0.12	0.06
1976	12	1.04	1.38	2.47	1.44	4.47	7.96	4.12
1977	1	0.66	0.87	1.57	0.91	2.83	5.04	2.61
1977	2	0.27	0.35	0.63	0.37	1.15	2.04	1.06
1977	3	0.15	0.20	0.35	0.20	0.64	1.14	0.59
1977	4	0.09	0.12	0.22	0.13	0.39	0.69	0.36

Año	Mes	Alto Alcolea (0634010)	Alto Bayárcal (0634020)	Alto Yátor (0634030)	Alto Ugjjar (0634040)	Bajo Alcolea- Bayárcal (0634050A)	Bajo Ugjjar (0634050B)	Bajo Yátor (0634050C)
1977	5	0.10	0.14	0.24	0.14	0.44	0.79	0.41
1977	6	0.07	0.10	0.18	0.10	0.32	0.57	0.30
1977	7	0.04	0.05	0.10	0.06	0.17	0.31	0.16
1977	8	0.02	0.03	0.05	0.03	0.08	0.15	0.08
1977	9	0.01	0.01	0.02	0.01	0.04	0.07	0.04
1977	10	0.12	0.16	0.29	0.17	0.52	0.93	0.48
1977	11	0.15	0.20	0.36	0.21	0.65	1.16	0.60
1977	12	0.22	0.29	0.51	0.30	0.93	1.65	0.85
1978	1	0.11	0.15	0.27	0.16	0.49	0.87	0.45
1978	2	1.26	1.66	2.98	1.73	5.38	9.58	4.96
1978	3	0.51	0.67	1.20	0.70	2.18	3.87	2.00
1978	4	0.57	0.76	1.36	0.79	2.46	4.38	2.27
1978	5	0.42	0.56	1.00	0.58	1.81	3.21	1.66
1978	6	0.16	0.21	0.37	0.21	0.67	1.19	0.62
1978	7	0.06	0.08	0.14	0.08	0.25	0.45	0.23
1978	8	0.03	0.04	0.07	0.04	0.12	0.22	0.11
1978	9	0.01	0.02	0.03	0.02	0.05	0.10	0.05
1978	10	0.02	0.02	0.04	0.02	0.07	0.12	0.06
1978	11	0.06	0.08	0.14	0.08	0.26	0.46	0.24
1978	12	0.38	0.50	0.90	0.52	1.63	2.90	1.50
1979	1	1.84	2.43	4.37	2.54	7.90	14.05	7.27
1979	2	1.14	1.50	2.69	1.56	4.86	8.66	4.48
1979	3	0.75	0.99	1.77	1.03	3.20	5.70	2.95
1979	4	0.21	0.28	0.50	0.29	0.91	1.61	0.83
1979	5	0.16	0.21	0.38	0.22	0.69	1.23	0.64
1979	6	0.12	0.16	0.28	0.16	0.51	0.91	0.47
1979	7	0.08	0.10	0.18	0.11	0.33	0.60	0.31
1979	8	0.03	0.04	0.07	0.04	0.12	0.22	0.11
1979	9	0.03	0.04	0.07	0.04	0.13	0.23	0.12
1979	10	0.34	0.45	0.81	0.47	1.46	2.60	1.34
1979	11	0.03	0.03	0.06	0.04	0.11	0.20	0.10
1979	12	0.03	0.04	0.08	0.04	0.14	0.25	0.13
1980	1	0.18	0.24	0.42	0.25	0.77	1.37	0.71
1980	2	0.36	0.48	0.86	0.50	1.55	2.76	1.43
1980	3	0.48	0.63	1.13	0.66	2.04	3.64	1.88
1980	4	0.17	0.22	0.40	0.23	0.72	1.28	0.66
1980	5	0.18	0.24	0.44	0.25	0.79	1.41	0.73
1980	6	0.13	0.17	0.30	0.17	0.54	0.96	0.50
1980	7	0.04	0.05	0.09	0.05	0.17	0.30	0.16
1980	8	0.02	0.03	0.05	0.03	0.09	0.16	0.08
1980	9	0.01	0.02	0.03	0.02	0.05	0.09	0.05
1980	10	0.02	0.02	0.04	0.02	0.07	0.12	0.06
1980	11	0.19	0.25	0.45	0.26	0.81	1.45	0.75
1980	12	0.02	0.03	0.05	0.03	0.10	0.17	0.09
1981	1	0.02	0.03	0.05	0.03	0.09	0.16	0.08
1981	2	0.03	0.04	0.08	0.04	0.14	0.25	0.13
1981	3	0.15	0.20	0.35	0.21	0.64	1.14	0.59
1981	4	0.62	0.81	1.46	0.85	2.63	4.69	2.43
1981	5	0.09	0.11	0.21	0.12	0.37	0.66	0.34



Año	Mes	Alto Alcolea (0634010)	Alto Bayárcal (0634020)	Alto Yátor (0634030)	Alto Ugijar (0634040)	Bajo Alcolea- Bayárcal (0634050A)	Bajo Ugijar (0634050B)	Bajo Yátor (0634050C)
1981	6	0.20	0.26	0.47	0.28	0.86	1.52	0.79
1981	7	0.03	0.05	0.08	0.05	0.15	0.26	0.14
1981	8	0.02	0.02	0.04	0.02	0.08	0.14	0.07
1981	9	0.01	0.01	0.02	0.01	0.04	0.06	0.03
1981	10	0.01	0.01	0.02	0.01	0.03	0.06	0.03
1981	11	0.01	0.01	0.01	0.01	0.02	0.04	0.02
1981	12	0.48	0.64	1.15	0.67	2.07	3.69	1.91
1982	1	0.66	0.88	1.57	0.91	2.84	5.06	2.62
1982	2	0.24	0.32	0.57	0.33	1.03	1.84	0.95
1982	3	0.35	0.46	0.82	0.48	1.48	2.64	1.37
1982	4	0.38	0.51	0.91	0.53	1.65	2.93	1.52
1982	5	0.11	0.14	0.26	0.15	0.47	0.84	0.43
1982	6	0.07	0.10	0.17	0.10	0.32	0.56	0.29
1982	7	0.04	0.05	0.09	0.05	0.17	0.30	0.15
1982	8	0.02	0.03	0.05	0.03	0.08	0.15	0.08
1982	9	0.01	0.01	0.02	0.01	0.04	0.07	0.03
1982	10	0.02	0.03	0.06	0.03	0.10	0.18	0.09
1982	11	0.77	1.02	1.82	1.06	3.29	5.86	3.03
1982	12	0.05	0.07	0.12	0.07	0.22	0.39	0.20
1983	1	0.04	0.05	0.08	0.05	0.15	0.27	0.14
1983	2	0.13	0.17	0.31	0.18	0.56	1.00	0.52
1983	3	0.09	0.12	0.22	0.13	0.40	0.71	0.37
1983	4	0.04	0.06	0.11	0.06	0.19	0.34	0.18
1983	5	0.05	0.06	0.11	0.06	0.20	0.35	0.18
1983	6	0.04	0.05	0.10	0.06	0.17	0.31	0.16
1983	7	0.02	0.03	0.06	0.03	0.10	0.18	0.09
1983	8	0.01	0.02	0.03	0.02	0.06	0.11	0.06
1983	9	0.01	0.01	0.01	0.01	0.03	0.04	0.02
1983	10	0.01	0.01	0.02	0.01	0.04	0.06	0.03
1983	11	0.66	0.87	1.56	0.91	2.82	5.03	2.60
1983	12	0.60	0.80	1.43	0.83	2.58	4.60	2.38
1984	1	0.06	0.08	0.14	0.08	0.26	0.45	0.24
1984	2	0.36	0.47	0.85	0.49	1.53	2.72	1.41
1984	3	0.36	0.47	0.85	0.49	1.53	2.73	1.41
1984	4	0.27	0.35	0.63	0.37	1.14	2.03	1.05
1984	5	1.23	1.62	2.90	1.69	5.25	9.34	4.84
1984	6	0.13	0.18	0.32	0.19	0.58	1.03	0.53
1984	7	0.06	0.08	0.14	0.08	0.26	0.46	0.24
1984	8	0.03	0.04	0.07	0.04	0.12	0.21	0.11
1984	9	0.01	0.02	0.03	0.02	0.05	0.10	0.05
1984	10	0.01	0.01	0.02	0.01	0.04	0.07	0.04
1984	11	0.36	0.47	0.85	0.49	1.54	2.74	1.42
1984	12	0.03	0.04	0.07	0.04	0.13	0.22	0.12
1985	1	0.07	0.09	0.16	0.09	0.28	0.51	0.26
1985	2	0.48	0.63	1.13	0.66	2.05	3.65	1.89
1985	3	0.08	0.11	0.20	0.11	0.36	0.64	0.33
1985	4	0.07	0.10	0.18	0.10	0.32	0.57	0.29
1985	5	0.26	0.35	0.62	0.36	1.12	1.99	1.03
1985	6	0.06	0.08	0.14	0.08	0.24	0.43	0.23

Año	Mes	Alto Alcolea (0634010)	Alto Bayárcal (0634020)	Alto Yátor (0634030)	Alto Ugjjar (0634040)	Bajo Alcolea- Bayárcal (0634050A)	Bajo Ugjjar (0634050B)	Bajo Yátor (0634050C)
1985	7	0.03	0.04	0.07	0.04	0.13	0.23	0.12
1985	8	0.02	0.02	0.04	0.02	0.07	0.12	0.06
1985	9	0.02	0.02	0.04	0.02	0.06	0.12	0.06
1985	10	0.01	0.01	0.02	0.01	0.03	0.06	0.03
1985	11	0.23	0.30	0.54	0.32	0.98	1.75	0.90
1985	12	0.03	0.04	0.07	0.04	0.13	0.23	0.12
1986	1	0.09	0.12	0.21	0.12	0.38	0.67	0.35
1986	2	0.37	0.49	0.88	0.51	1.59	2.84	1.47
1986	3	0.35	0.46	0.83	0.48	1.49	2.66	1.38
1986	4	0.20	0.27	0.48	0.28	0.87	1.54	0.80
1986	5	0.08	0.10	0.18	0.11	0.33	0.59	0.30
1986	6	0.16	0.21	0.39	0.22	0.70	1.24	0.64
1986	7	0.04	0.05	0.09	0.05	0.17	0.30	0.16
1986	8	0.02	0.02	0.04	0.02	0.08	0.14	0.07
1986	9	0.01	0.01	0.02	0.01	0.04	0.08	0.04
1986	10	0.30	0.40	0.72	0.42	1.30	2.31	1.19
1986	11	0.12	0.16	0.29	0.17	0.52	0.93	0.48
1986	12	0.11	0.14	0.25	0.15	0.46	0.81	0.42
1987	1	0.28	0.37	0.65	0.38	1.18	2.11	1.09
1987	2	0.44	0.59	1.05	0.61	1.90	3.38	1.75
1987	3	0.39	0.52	0.93	0.54	1.69	3.01	1.56
1987	4	0.12	0.15	0.28	0.16	0.50	0.89	0.46
1987	5	0.05	0.06	0.11	0.07	0.21	0.37	0.19
1987	6	0.03	0.04	0.08	0.05	0.14	0.26	0.13
1987	7	0.03	0.03	0.06	0.04	0.11	0.20	0.10
1987	8	0.02	0.02	0.04	0.02	0.07	0.13	0.07
1987	9	0.01	0.02	0.03	0.02	0.06	0.10	0.05
1987	10	0.07	0.10	0.18	0.10	0.32	0.57	0.30
1987	11	0.12	0.16	0.30	0.17	0.53	0.95	0.49
1987	12	0.33	0.43	0.78	0.45	1.40	2.50	1.29
1988	1	0.34	0.44	0.80	0.46	1.44	2.57	1.33
1988	2	0.37	0.49	0.87	0.51	1.58	2.81	1.45
1988	3	0.26	0.35	0.63	0.36	1.13	2.01	1.04
1988	4	0.23	0.31	0.55	0.32	1.00	1.79	0.92
1988	5	0.18	0.24	0.42	0.25	0.77	1.36	0.71
1988	6	0.06	0.08	0.15	0.09	0.27	0.48	0.25
1988	7	0.04	0.05	0.10	0.06	0.17	0.31	0.16
1988	8	0.02	0.03	0.05	0.03	0.10	0.17	0.09
1988	9	0.03	0.04	0.08	0.04	0.14	0.24	0.13
1988	10	0.05	0.07	0.12	0.07	0.22	0.40	0.21
1988	11	0.09	0.11	0.20	0.12	0.37	0.66	0.34
1988	12	0.09	0.12	0.21	0.12	0.39	0.69	0.35
1989	1	0.11	0.15	0.27	0.16	0.49	0.87	0.45
1989	2	0.16	0.21	0.38	0.22	0.68	1.21	0.63
1989	3	0.11	0.15	0.27	0.16	0.49	0.88	0.45
1989	4	0.18	0.24	0.42	0.25	0.77	1.37	0.71
1989	5	0.24	0.32	0.57	0.33	1.03	1.84	0.95
1989	6	0.30	0.40	0.72	0.42	1.30	2.32	1.20
1989	7	0.05	0.06	0.11	0.06	0.20	0.35	0.18

Año	Mes	Alto Alcolea (0634010)	Alto Bayárcal (0634020)	Alto Yátor (0634030)	Alto Ugijar (0634040)	Bajo Alcolea- Bayárcal (0634050A)	Bajo Ugijar (0634050B)	Bajo Yátor (0634050C)
1989	8	0.03	0.05	0.08	0.05	0.15	0.26	0.14
1989	9	0.08	0.11	0.20	0.11	0.35	0.63	0.33
1989	10	0.17	0.22	0.40	0.23	0.72	1.28	0.66
1989	11	0.67	0.88	1.58	0.92	2.86	5.09	2.63
1989	12	2.65	3.50	6.27	3.64	11.34	20.18	10.45
1990	1	1.53	2.01	3.61	2.10	6.53	11.62	6.02
1990	2	0.78	1.03	1.85	1.08	3.35	5.97	3.09
1990	3	0.64	0.85	1.52	0.88	2.76	4.90	2.54
1990	4	0.57	0.75	1.35	0.78	2.44	4.35	2.25
1990	5	0.40	0.53	0.95	0.55	1.73	3.07	1.59
1990	6	0.18	0.24	0.44	0.25	0.79	1.41	0.73
1990	7	0.07	0.10	0.17	0.10	0.31	0.55	0.29
1990	8	0.05	0.07	0.12	0.07	0.22	0.39	0.20
1990	9	0.06	0.08	0.15	0.09	0.27	0.49	0.25
1990	10	0.22	0.30	0.53	0.31	0.96	1.71	0.89
1990	11	0.17	0.22	0.40	0.23	0.72	1.28	0.66
1990	12	0.18	0.24	0.43	0.25	0.77	1.38	0.71
1991	1	0.16	0.22	0.39	0.23	0.70	1.25	0.65
1991	2	0.16	0.21	0.38	0.22	0.68	1.21	0.63
1991	3	0.60	0.80	1.43	0.83	2.58	4.60	2.38
1991	4	0.39	0.52	0.93	0.54	1.69	3.01	1.56
1991	5	0.21	0.28	0.51	0.29	0.92	1.63	0.84
1991	6	0.13	0.17	0.31	0.18	0.56	0.99	0.51
1991	7	0.04	0.05	0.10	0.06	0.18	0.32	0.16
1991	8	0.02	0.03	0.06	0.03	0.10	0.18	0.09
1991	9	0.02	0.03	0.05	0.03	0.08	0.15	0.08
1991	10	0.05	0.06	0.11	0.06	0.20	0.36	0.19
1991	11	0.08	0.11	0.19	0.11	0.35	0.62	0.32
1991	12	0.11	0.15	0.27	0.16	0.48	0.86	0.45
1992	1	0.13	0.17	0.31	0.18	0.55	0.98	0.51
1992	2	0.17	0.22	0.39	0.23	0.71	1.27	0.66
1992	3	0.20	0.27	0.48	0.28	0.86	1.53	0.79
1992	4	0.09	0.12	0.22	0.13	0.40	0.71	0.37
1992	5	0.04	0.05	0.09	0.05	0.16	0.28	0.15
1992	6	0.14	0.18	0.33	0.19	0.59	1.06	0.55
1992	7	0.06	0.07	0.13	0.08	0.24	0.43	0.22
1992	8	0.02	0.03	0.05	0.03	0.08	0.15	0.08
1992	9	0.01	0.02	0.03	0.02	0.05	0.09	0.05
1992	10	0.07	0.09	0.17	0.10	0.31	0.55	0.28
1992	11	0.11	0.14	0.25	0.14	0.45	0.80	0.41
1992	12	0.10	0.13	0.23	0.13	0.42	0.74	0.39
1993	1	0.08	0.11	0.19	0.11	0.35	0.62	0.32
1993	2	0.17	0.22	0.39	0.23	0.71	1.26	0.65
1993	3	0.16	0.21	0.38	0.22	0.68	1.21	0.63
1993	4	0.08	0.11	0.19	0.11	0.35	0.62	0.32
1993	5	0.13	0.17	0.30	0.17	0.54	0.97	0.50
1993	6	0.03	0.04	0.08	0.05	0.14	0.25	0.13
1993	7	0.01	0.01	0.02	0.01	0.04	0.08	0.04
1993	8	0.01	0.02	0.03	0.02	0.05	0.09	0.05

Año	Mes	Alto Alcolea (0634010)	Alto Bayárcal (0634020)	Alto Yátor (0634030)	Alto Ugjjar (0634040)	Bajo Alcolea- Bayárcal (0634050A)	Bajo Ugjjar (0634050B)	Bajo Yátor (0634050C)
1993	9	0.01	0.02	0.03	0.02	0.05	0.10	0.05
1993	10	0.02	0.03	0.05	0.03	0.09	0.16	0.08
1993	11	0.12	0.16	0.29	0.17	0.53	0.95	0.49
1993	12	0.11	0.14	0.25	0.15	0.46	0.81	0.42
1994	1	0.12	0.16	0.29	0.17	0.52	0.93	0.48
1994	2	0.12	0.15	0.28	0.16	0.50	0.89	0.46
1994	3	0.16	0.21	0.38	0.22	0.69	1.22	0.63
1994	4	0.03	0.05	0.08	0.05	0.15	0.26	0.14
1994	5	0.01	0.01	0.02	0.01	0.04	0.07	0.04
1994	6	0.00	0.01	0.01	0.01	0.02	0.03	0.02
1994	7	0.00	0.01	0.01	0.01	0.02	0.03	0.02
1994	8	0.01	0.01	0.02	0.01	0.03	0.06	0.03
1994	9	0.01	0.01	0.02	0.01	0.03	0.05	0.03
1994	10	0.02	0.03	0.05	0.03	0.09	0.17	0.09
1994	11	0.06	0.08	0.15	0.09	0.27	0.49	0.25
1994	12	0.03	0.04	0.08	0.04	0.14	0.25	0.13
1995	1	0.05	0.06	0.11	0.06	0.20	0.36	0.18
1995	2	0.03	0.04	0.07	0.04	0.13	0.24	0.12
1995	3	0.03	0.04	0.07	0.04	0.13	0.23	0.12
1995	4	0.02	0.02	0.04	0.02	0.06	0.12	0.06
1995	5	0.01	0.01	0.02	0.01	0.04	0.06	0.03
1995	6	0.02	0.02	0.04	0.02	0.08	0.14	0.07
1995	7	0.01	0.01	0.02	0.01	0.04	0.07	0.04
1995	8	0.01	0.02	0.03	0.02	0.05	0.10	0.05
1995	9	0.01	0.01	0.01	0.01	0.02	0.04	0.02
1995	10	0.01	0.01	0.02	0.01	0.03	0.06	0.03
1995	11	0.01	0.02	0.03	0.02	0.05	0.10	0.05
1995	12	0.08	0.10	0.18	0.11	0.33	0.60	0.31
1996	1	0.60	0.80	1.43	0.83	2.59	4.60	2.38
1996	2	0.69	0.91	1.63	0.95	2.95	5.24	2.71
1996	3	0.88	1.17	2.09	1.22	3.79	6.74	3.49
1996	4	0.95	1.26	2.25	1.31	4.08	7.26	3.76
1996	5	0.85	1.12	2.01	1.17	3.64	6.47	3.35
1996	6	0.26	0.34	0.62	0.36	1.11	1.98	1.03
1996	7	0.11	0.15	0.26	0.15	0.48	0.85	0.44
1996	8	0.08	0.11	0.19	0.11	0.35	0.62	0.32
1996	9	0.17	0.22	0.40	0.23	0.72	1.28	0.66
1996	10	0.14	0.18	0.32	0.19	0.58	1.04	0.54
1996	11	0.79	1.04	1.87	1.09	3.38	6.01	3.11
1996	12	1.92	2.53	4.54	2.64	8.21	14.62	7.57
1997	1	2.58	3.41	6.12	3.55	11.06	19.68	10.19
1997	2	1.75	2.30	4.13	2.40	7.47	13.30	6.88
1997	3	1.75	2.31	4.14	2.41	7.50	13.34	6.91
1997	4	1.14	1.50	2.69	1.56	4.87	8.66	4.48
1997	5	0.77	1.01	1.81	1.05	3.28	5.83	3.02
1997	6	0.33	0.44	0.78	0.46	1.42	2.52	1.31
1997	7	0.14	0.19	0.34	0.19	0.61	1.08	0.56
1997	8	0.07	0.09	0.16	0.10	0.30	0.53	0.27
1997	9	0.10	0.14	0.25	0.14	0.45	0.79	0.41



Año	Mes	Alto Alcolea (0634010)	Alto Bayárcal (0634020)	Alto Yátor (0634030)	Alto Ugijar (0634040)	Bajo Alcolea- Bayárcal (0634050A)	Bajo Ugijar (0634050B)	Bajo Yátor (0634050C)
1997	10	0.34	0.45	0.81	0.47	1.47	2.61	1.35
1997	11	0.33	0.43	0.77	0.45	1.40	2.49	1.29
1997	12	1.16	1.53	2.74	1.59	4.96	8.82	4.57
1998	1	0.63	0.83	1.48	0.86	2.68	4.77	2.47
1998	2	1.42	1.88	3.37	1.95	6.09	10.83	5.61
1998	3	0.82	1.09	1.95	1.13	3.53	6.28	3.25
1998	4	0.53	0.70	1.25	0.73	2.27	4.03	2.09
1998	5	0.45	0.59	1.07	0.62	1.93	3.43	1.78
1998	6	0.21	0.28	0.50	0.29	0.90	1.61	0.83
1998	7	0.06	0.08	0.14	0.08	0.26	0.46	0.24
1998	8	0.03	0.04	0.08	0.05	0.15	0.26	0.13
1998	9	0.03	0.05	0.08	0.05	0.15	0.27	0.14
1998	10	0.07	0.10	0.17	0.10	0.31	0.55	0.29
1998	11	0.08	0.11	0.19	0.11	0.35	0.62	0.32
1998	12	0.14	0.18	0.33	0.19	0.59	1.05	0.54
1999	1	0.27	0.36	0.64	0.37	1.16	2.06	1.07
1999	2	0.26	0.34	0.61	0.36	1.11	1.98	1.02
1999	3	0.28	0.37	0.67	0.39	1.21	2.16	1.12
1999	4	0.11	0.14	0.26	0.15	0.46	0.83	0.43
1999	5	0.05	0.06	0.11	0.06	0.20	0.35	0.18
1999	6	0.02	0.03	0.05	0.03	0.09	0.15	0.08
1999	7	0.02	0.03	0.05	0.03	0.08	0.15	0.08
1999	8	0.02	0.02	0.04	0.02	0.08	0.14	0.07
1999	9	0.03	0.04	0.07	0.04	0.13	0.24	0.12
1999	10	0.17	0.23	0.41	0.24	0.74	1.32	0.68
1999	11	0.16	0.21	0.38	0.22	0.69	1.22	0.63
1999	12	0.17	0.22	0.40	0.23	0.73	1.29	0.67
2000	1	0.18	0.23	0.42	0.24	0.75	1.34	0.69
2000	2	0.13	0.18	0.32	0.18	0.57	1.02	0.53
2000	3	0.07	0.09	0.17	0.10	0.30	0.54	0.28
2000	4	0.13	0.17	0.31	0.18	0.55	0.98	0.51
2000	5	0.35	0.46	0.82	0.48	1.49	2.65	1.37
2000	6	0.08	0.11	0.20	0.11	0.35	0.63	0.33
2000	7	0.03	0.04	0.06	0.04	0.11	0.20	0.11
2000	8	0.02	0.02	0.04	0.03	0.08	0.14	0.07
2000	9	0.02	0.02	0.04	0.03	0.08	0.14	0.07
2000	10	0.06	0.09	0.15	0.09	0.28	0.49	0.25
2000	11	0.07	0.09	0.17	0.10	0.30	0.53	0.28
2000	12	0.26	0.34	0.61	0.36	1.11	1.97	1.02
2001	1	0.31	0.41	0.74	0.43	1.34	2.39	1.24
2001	2	0.28	0.36	0.65	0.38	1.18	2.10	1.09
2001	3	0.57	0.76	1.36	0.79	2.46	4.38	2.27
2001	4	0.24	0.31	0.56	0.32	1.01	1.80	0.93
2001	5	0.18	0.23	0.42	0.24	0.76	1.35	0.70
2001	6	0.08	0.11	0.20	0.12	0.36	0.64	0.33
2001	7	0.02	0.03	0.06	0.03	0.10	0.18	0.09
2001	8	0.02	0.03	0.05	0.03	0.08	0.15	0.08
2001	9	0.03	0.03	0.06	0.04	0.11	0.20	0.10
2001	10	0.15	0.19	0.35	0.20	0.63	1.12	0.58

Año	Mes	Alto Alcolea (0634010)	Alto Bayárcal (0634020)	Alto Yátor (0634030)	Alto Ugjar (0634040)	Bajo Alcolea- Bayárcal (0634050A)	Bajo Ugjar (0634050B)	Bajo Yátor (0634050C)
2001	11	0.24	0.32	0.58	0.34	1.05	1.86	0.96
2001	12	0.29	0.39	0.70	0.40	1.26	2.24	1.16
2002	1	0.26	0.35	0.62	0.36	1.13	2.01	1.04
2002	2	0.18	0.24	0.43	0.25	0.77	1.37	0.71
2002	3	0.28	0.37	0.67	0.39	1.21	2.14	1.11
2002	4	0.42	0.55	0.99	0.58	1.79	3.19	1.65
2002	5	0.19	0.25	0.45	0.26	0.81	1.43	0.74
2002	6	0.05	0.07	0.12	0.07	0.22	0.40	0.21
2002	7	0.02	0.02	0.04	0.02	0.07	0.13	0.07
2002	8	0.02	0.02	0.04	0.02	0.07	0.13	0.07
2002	9	0.02	0.02	0.04	0.02	0.07	0.12	0.06
2002	10	0.04	0.05	0.09	0.05	0.16	0.28	0.15
2002	11	0.08	0.10	0.19	0.11	0.34	0.60	0.31
2002	12	0.16	0.21	0.38	0.22	0.70	1.24	0.64
2003	1	0.22	0.29	0.53	0.31	0.95	1.70	0.88
2003	2	0.23	0.30	0.54	0.31	0.98	1.74	0.90
2003	3	0.55	0.73	1.31	0.76	2.36	4.20	2.17
2003	4	0.74	0.98	1.76	1.02	3.19	5.67	2.94
2003	5	0.33	0.43	0.77	0.45	1.40	2.48	1.29
2003	6	0.09	0.12	0.21	0.12	0.38	0.68	0.35
2003	7	0.04	0.05	0.09	0.05	0.16	0.29	0.15
2003	8	0.01	0.02	0.03	0.02	0.06	0.10	0.05
2003	9	0.02	0.02	0.04	0.02	0.07	0.13	0.07
2003	10	0.11	0.15	0.26	0.15	0.48	0.85	0.44
2003	11	0.29	0.38	0.68	0.40	1.24	2.20	1.14
2003	12	0.46	0.61	1.09	0.63	1.97	3.51	1.82
2004	1	0.31	0.41	0.73	0.42	1.32	2.34	1.21
2004	2	0.30	0.39	0.71	0.41	1.28	2.27	1.17
2004	3	0.54	0.71	1.27	0.74	2.29	4.08	2.11
2004	4	1.29	1.70	3.05	1.77	5.51	9.81	5.08
2004	5	1.67	2.21	3.96	2.30	7.17	12.75	6.60
2004	6	0.63	0.83	1.48	0.86	2.68	4.77	2.47
2004	7	0.18	0.24	0.43	0.25	0.79	1.40	0.72
2004	8	0.08	0.10	0.19	0.11	0.34	0.60	0.31
2004	9	0.05	0.07	0.13	0.07	0.23	0.41	0.21
2004	10	0.07	0.09	0.16	0.09	0.29	0.52	0.27
2004	11	0.11	0.14	0.25	0.15	0.46	0.82	0.42
2004	12	0.27	0.36	0.64	0.37	1.16	2.07	1.07
2005	1	0.16	0.21	0.37	0.22	0.68	1.21	0.62
2005	2	0.25	0.33	0.58	0.34	1.05	1.88	0.97
2005	3	0.39	0.51	0.91	0.53	1.65	2.94	1.52
2005	4	0.16	0.21	0.39	0.22	0.70	1.24	0.64
2005	5	0.08	0.11	0.20	0.12	0.36	0.64	0.33
2005	6	0.03	0.04	0.07	0.04	0.13	0.23	0.12
2005	7	0.01	0.02	0.03	0.02	0.05	0.09	0.05
2005	8	0.01	0.01	0.01	0.01	0.03	0.05	0.02
2005	9	0.01	0.01	0.02	0.01	0.04	0.06	0.03
2005	10	0.02	0.02	0.04	0.02	0.07	0.13	0.07
2005	11	0.03	0.03	0.06	0.04	0.11	0.20	0.10

Año	Mes	Alto Alcolea (0634010)	Alto Bayárcal (0634020)	Alto Yátor (0634030)	Alto Ugijar (0634040)	Bajo Alcolea- Bayárcal (0634050A)	Bajo Ugijar (0634050B)	Bajo Yátor (0634050C)
2005	12	0.05	0.07	0.13	0.07	0.23	0.41	0.21
2006	1	0.13	0.18	0.32	0.18	0.57	1.02	0.53
2006	2	0.13	0.17	0.31	0.18	0.56	1.00	0.52
2006	3	0.14	0.18	0.33	0.19	0.59	1.06	0.55
2006	4	0.09	0.12	0.21	0.12	0.37	0.67	0.34
2006	5	0.07	0.09	0.16	0.09	0.28	0.50	0.26
2006	6	0.03	0.04	0.08	0.05	0.15	0.26	0.13
2006	7	0.01	0.01	0.02	0.01	0.04	0.07	0.04
2006	8	0.01	0.01	0.01	0.01	0.02	0.04	0.02
2006	9	0.01	0.01	0.02	0.01	0.03	0.05	0.03
<b>Media Anual 1940/41-2005/06</b>		<b>3.04</b>	<b>4.01</b>	<b>7.19</b>	<b>4.18</b>	<b>13.01</b>	<b>23.16</b>	<b>11.99</b>
<b>Media Anual 1980/81-2005/06</b>		<b>2.71</b>	<b>3.58</b>	<b>6.42</b>	<b>3.73</b>	<b>11.61</b>	<b>20.66</b>	<b>10.69</b>

Año	Mes	Embalse de Benínar (0634060)	Adra entre presa y Fuentes de Marbella (0634070A)	Adra entre Fuentes de Marbella y Chico (0634070B)	Chico de Adra (0634080)	Bajo Adra (0634090)
1940	10	1.46	1.52	2.40	0.34	2.78
1940	11	1.06	1.10	2.74	0.28	3.03
1940	12	0.33	0.35	2.98	0.16	3.15
1941	1	19.31	20.57	25.79	4.99	31.24
1941	2	20.44	21.76	26.52	5.81	32.64
1941	3	6.85	7.31	9.80	2.84	12.73
1941	4	6.72	6.91	8.22	1.23	9.52
1941	5	3.50	3.59	4.34	0.68	5.07
1941	6	2.62	2.67	3.27	0.41	3.72
1941	7	1.12	1.15	1.72	0.27	2.04
1941	8	0.59	0.61	1.12	0.21	1.36
1941	9	1.77	1.82	2.31	0.40	2.74
1941	10	0.33	0.37	0.67	0.32	1.02
1941	11	3.08	3.11	3.30	0.21	3.53
1941	12	1.16	1.18	1.50	0.16	1.68
1942	1	1.12	1.14	1.85	0.15	2.03
1942	2	3.21	3.27	4.28	0.31	4.62
1942	3	5.06	5.15	6.26	0.54	6.85
1942	4	10.33	10.50	11.63	0.91	12.60
1942	5	2.06	2.14	2.84	0.59	3.46
1942	6	1.22	1.27	1.75	0.28	2.04
1942	7	0.70	0.72	1.22	0.19	1.42
1942	8	1.17	1.20	1.79	0.23	2.04
1942	9	0.29	0.32	0.90	0.22	1.14
1942	10	1.29	1.36	1.90	0.30	2.23
1942	11	3.05	3.15	3.66	0.62	4.31
1942	12	1.04	1.11	1.45	0.45	1.92
1943	1	0.51	0.55	0.84	0.23	1.09
1943	2	2.41	2.45	2.76	0.20	2.98
1943	3	3.61	3.65	3.98	0.24	4.24
1943	4	1.21	1.23	1.53	0.19	1.73
1943	5	0.89	0.91	1.20	0.13	1.35
1943	6	0.75	0.76	1.10	0.13	1.25
1943	7	0.46	0.48	0.86	0.13	1.00
1943	8	0.27	0.29	0.68	0.17	0.86
1943	9	0.62	0.65	1.32	0.20	1.54
1943	10	0.56	0.59	1.45	0.21	1.68
1943	11	0.73	0.76	1.74	0.19	1.94
1943	12	19.68	20.21	22.52	2.64	25.59
1944	1	1.21	1.44	2.57	1.50	4.12
1944	2	7.17	7.49	8.76	1.28	10.17
1944	3	2.05	2.17	2.90	0.79	3.74
1944	4	1.42	1.46	1.92	0.33	2.29
1944	5	3.63	3.67	4.08	0.26	4.38
1944	6	1.23	1.26	1.76	0.22	2.02
1944	7	0.63	0.65	1.24	0.17	1.44
1944	8	0.37	0.40	0.99	0.19	1.20

Apéndice II.2. SERIES DE APORTACIONES POR MASA DE AGUA

PLAN HIDROLÓGICO DE LA DEMARCACIÓN HIDROGRÁFICA DE LAS CUENCAS MEDITERRÁNEAS ANDALUZAS

Año	Mes	Embalse de Benínar (0634060)	Adra entre presa y Fuentes de Marbella (0634070A)	Adra entre Fuentes de Marbella y Chico (0634070B)	Chico de Adra (0634080)	Bajo Adra (0634090)
1944	9	2.14	2.23	2.87	0.44	3.33
1944	10	0.52	0.57	1.01	0.37	1.40
1944	11	1.02	1.05	1.36	0.21	1.60
1944	12	1.16	1.20	1.55	0.25	1.82
1945	1	3.05	3.16	3.59	0.43	4.07
1945	2	1.57	1.63	1.94	0.36	2.32
1945	3	1.25	1.29	1.55	0.20	1.77
1945	4	0.66	0.67	0.92	0.13	1.07
1945	5	0.66	0.68	0.92	0.11	1.04
1945	6	0.57	0.59	0.83	0.12	0.96
1945	7	0.34	0.36	0.59	0.13	0.73
1945	8	0.19	0.21	0.41	0.13	0.55
1945	9	0.09	0.11	0.44	0.10	0.55
1945	10	0.15	0.16	0.63	0.08	0.71
1945	11	0.73	0.75	1.31	0.13	1.45
1945	12	6.18	6.48	7.97	1.33	9.60
1946	1	2.07	2.25	4.06	0.97	5.09
1946	2	2.47	2.56	4.95	0.54	5.53
1946	3	9.95	10.14	12.91	0.84	13.87
1946	4	22.09	22.80	26.49	3.95	30.77
1946	5	4.54	4.81	6.34	1.74	8.15
1946	6	1.65	1.74	2.41	0.65	3.12
1946	7	0.88	0.91	1.33	0.32	1.70
1946	8	0.46	0.49	1.56	0.26	1.86
1946	9	0.22	0.23	1.95	0.20	2.18
1946	10	0.72	0.74	3.04	0.14	3.21
1946	11	10.82	11.66	16.38	4.80	21.42
1946	12	5.01	5.56	10.34	4.06	14.45
1947	1	14.76	15.58	21.52	4.67	26.53
1947	2	23.94	25.89	33.34	8.04	41.70
1947	3	19.84	20.71	25.18	5.54	30.84
1947	4	3.29	3.65	5.71	2.40	8.19
1947	5	4.31	4.43	5.28	0.90	6.24
1947	6	2.00	2.05	2.56	0.45	3.07
1947	7	1.15	1.17	1.57	0.28	1.89
1947	8	0.97	0.99	1.40	0.25	1.69
1947	9	0.29	0.31	0.73	0.21	0.98
1947	10	0.54	0.56	1.16	0.17	1.36
1947	11	1.57	1.70	2.70	0.42	3.16
1947	12	3.20	3.29	4.37	0.53	4.94
1948	1	13.00	13.67	16.05	2.36	18.65
1948	2	5.05	5.30	7.02	1.42	8.50
1948	3	1.96	2.06	3.58	0.66	4.28
1948	4	10.87	11.03	12.50	1.03	13.59
1948	5	7.71	7.89	9.02	1.10	10.16
1948	6	2.03	2.12	2.75	0.59	3.37
1948	7	0.98	1.01	1.40	0.27	1.70
1948	8	0.50	0.53	0.81	0.21	1.05
1948	9	0.24	0.26	0.49	0.16	0.67

Año	Mes	Embalse de Benínar (0634060)	Adra entre presa y Fuentes de Marbella (0634070A)	Adra entre Fuentes de Marbella y Chico (0634070B)	Chico de Adra (0634080)	Bajo Adra (0634090)
1948	10	0.46	0.47	0.69	0.13	0.84
1948	11	0.24	0.25	0.51	0.13	0.65
1948	12	1.17	1.21	1.58	0.22	1.82
1949	1	2.19	2.25	2.96	0.39	3.38
1949	2	2.95	3.02	3.97	0.46	4.45
1949	3	1.77	1.81	2.82	0.34	3.17
1949	4	11.21	11.37	12.53	0.91	13.50
1949	5	2.05	2.16	2.98	0.75	3.75
1949	6	1.00	1.04	1.63	0.34	1.99
1949	7	0.56	0.58	1.10	0.22	1.33
1949	8	0.54	0.58	1.11	0.29	1.42
1949	9	0.47	0.51	0.99	0.29	1.30
1949	10	0.35	0.38	0.78	0.18	0.98
1949	11	2.13	2.21	2.71	0.39	3.13
1949	12	1.82	1.89	2.33	0.39	2.74
1950	1	2.95	3.03	3.51	0.53	4.08
1950	2	1.71	1.77	2.18	0.41	2.61
1950	3	2.26	2.29	2.67	0.31	2.99
1950	4	1.53	1.55	1.89	0.22	2.12
1950	5	1.04	1.06	1.36	0.17	1.53
1950	6	0.68	0.70	1.03	0.14	1.17
1950	7	0.43	0.45	1.01	0.14	1.16
1950	8	0.30	0.32	0.98	0.14	1.14
1950	9	0.77	0.81	1.46	0.21	1.69
1950	10	2.09	2.22	3.04	0.75	3.88
1950	11	0.28	0.35	0.91	0.47	1.39
1950	12	0.67	0.71	1.52	0.24	1.77
1951	1	4.01	4.11	5.53	0.68	6.26
1951	2	9.18	9.35	11.04	0.97	12.04
1951	3	13.14	13.39	15.12	1.21	16.36
1951	4	15.19	15.37	16.65	1.14	17.82
1951	5	4.12	4.22	4.96	0.67	5.65
1951	6	1.47	1.52	2.02	0.33	2.37
1951	7	0.79	0.82	1.27	0.20	1.49
1951	8	0.41	0.44	1.47	0.15	1.63
1951	9	1.16	1.21	2.73	0.27	3.03
1951	10	0.81	0.85	2.45	0.24	2.71
1951	11	8.00	9.01	12.20	3.66	16.10
1951	12	3.19	3.56	4.95	2.44	7.43
1952	1	4.27	4.51	6.22	1.35	7.61
1952	2	2.70	2.82	5.24	0.77	6.04
1952	3	7.44	7.50	10.20	0.44	10.67
1952	4	26.91	27.44	31.15	3.04	34.52
1952	5	16.45	16.83	19.20	2.54	21.78
1952	6	2.14	2.30	3.62	1.04	4.70
1952	7	1.21	1.26	2.15	0.42	2.60
1952	8	3.12	3.22	3.99	0.61	4.63
1952	9	0.36	0.42	0.88	0.43	1.34
1952	10	0.56	0.58	0.83	0.22	1.08

Apéndice II.2. SERIES DE APORTACIONES POR MASA DE AGUA

PLAN HIDROLÓGICO DE LA DEMARCACIÓN HIDROGRÁFICA DE LAS CUENCAS MEDITERRÁNEAS ANDALUZAS

Año	Mes	Embalse de Benínar (0634060)	Adra entre presa y Fuentes de Marbella (0634070A)	Adra entre Fuentes de Marbella y Chico (0634070B)	Chico de Adra (0634080)	Bajo Adra (0634090)
1952	11	0.79	0.81	0.97	0.16	1.16
1952	12	1.21	1.23	1.46	0.19	1.69
1953	1	0.53	0.55	0.84	0.17	1.03
1953	2	0.99	1.01	1.36	0.14	1.52
1953	3	6.80	6.83	7.23	0.23	7.48
1953	4	2.95	3.00	3.40	0.27	3.68
1953	5	0.87	0.90	1.23	0.20	1.45
1953	6	1.19	1.20	1.50	0.14	1.66
1953	7	0.46	0.48	0.82	0.14	0.97
1953	8	0.26	0.29	0.62	0.16	0.79
1953	9	0.15	0.17	0.48	0.13	0.62
1953	10	1.20	1.24	1.54	0.23	1.79
1953	11	0.56	0.59	0.83	0.21	1.05
1953	12	4.74	4.78	5.30	0.26	5.58
1954	1	0.84	0.87	1.73	0.23	1.97
1954	2	2.80	2.84	3.81	0.25	4.07
1954	3	9.66	9.79	10.92	1.16	12.18
1954	4	6.02	6.14	6.91	0.77	7.70
1954	5	1.10	1.15	1.55	0.32	1.89
1954	6	0.84	0.86	1.14	0.18	1.34
1954	7	0.50	0.52	0.77	0.14	0.92
1954	8	0.27	0.28	0.53	0.13	0.67
1954	9	0.14	0.15	0.42	0.11	0.55
1954	10	0.09	0.10	0.56	0.11	0.69
1954	11	1.10	1.13	2.11	0.16	2.28
1954	12	2.44	2.51	4.26	0.61	4.90
1955	1	10.57	10.80	13.05	1.75	14.89
1955	2	20.62	21.42	24.53	3.56	28.37
1955	3	9.76	10.07	11.82	1.81	13.70
1955	4	4.22	4.35	5.33	0.93	6.31
1955	5	2.20	2.27	2.84	0.47	3.34
1955	6	2.10	2.14	2.53	0.23	2.79
1955	7	0.97	1.00	1.46	0.19	1.67
1955	8	0.55	0.58	1.30	0.18	1.51
1955	9	0.31	0.33	1.23	0.16	1.42
1955	10	2.57	2.63	3.90	0.44	4.37
1955	11	3.65	3.89	5.57	1.36	6.96
1955	12	9.28	9.46	11.25	1.15	12.43
1956	1	8.11	8.43	10.70	3.24	13.97
1956	2	4.15	4.55	6.85	2.19	9.06
1956	3	11.66	11.90	13.86	1.35	15.27
1956	4	7.73	7.95	9.42	1.41	10.86
1956	5	2.55	2.68	3.52	0.79	4.34
1956	6	1.82	1.87	2.33	0.32	2.66
1956	7	1.08	1.12	1.47	0.20	1.69
1956	8	0.54	0.56	0.88	0.18	1.07
1956	9	0.60	0.62	0.87	0.15	1.04
1956	10	0.33	0.35	0.56	0.13	0.71
1956	11	0.86	0.88	1.10	0.17	1.29

Año	Mes	Embalse de Benínar (0634060)	Adra entre presa y Fuentes de Marbella (0634070A)	Adra entre Fuentes de Marbella y Chico (0634070B)	Chico de Adra (0634080)	Bajo Adra (0634090)
1956	12	0.33	0.35	0.68	0.15	0.84
1957	1	2.08	2.12	2.88	0.26	3.21
1957	2	1.79	1.84	2.87	0.25	3.14
1957	3	5.46	5.53	6.76	0.51	7.31
1957	4	7.75	7.88	9.15	0.95	10.16
1957	5	6.32	6.43	7.32	0.77	8.12
1957	6	1.28	1.34	1.87	0.41	2.30
1957	7	0.72	0.75	1.32	0.23	1.57
1957	8	0.38	0.40	1.08	0.19	1.28
1957	9	0.19	0.20	1.22	0.15	1.38
1957	10	1.40	1.49	2.83	0.64	3.49
1957	11	1.56	1.69	3.00	0.77	3.81
1957	12	4.98	5.42	7.18	3.50	10.83
1958	1	1.43	1.70	2.73	1.71	4.46
1958	2	0.98	1.08	1.76	0.63	2.41
1958	3	5.19	5.26	5.85	0.45	6.32
1958	4	2.03	2.10	2.57	0.38	2.97
1958	5	1.02	1.05	1.41	0.23	1.66
1958	6	0.79	0.82	1.12	0.16	1.30
1958	7	0.49	0.51	0.84	0.14	1.00
1958	8	0.27	0.29	0.63	0.15	0.79
1958	9	0.30	0.32	1.22	0.15	1.39
1958	10	0.31	0.34	1.74	0.21	1.96
1958	11	0.50	0.53	2.25	0.20	2.46
1958	12	20.76	21.84	26.49	6.92	34.33
1959	1	2.75	3.22	5.81	2.86	8.76
1959	2	2.52	2.82	5.19	2.60	7.88
1959	3	6.54	6.85	9.11	2.24	11.42
1959	4	1.45	1.62	3.17	1.07	4.29
1959	5	14.11	14.30	15.48	1.02	16.56
1959	6	1.50	1.61	2.38	0.68	3.10
1959	7	0.94	0.98	1.55	0.31	1.90
1959	8	0.40	0.43	0.91	0.21	1.14
1959	9	0.82	0.89	1.38	0.29	1.70
1959	10	0.55	0.58	1.00	0.28	1.30
1959	11	0.81	0.86	1.62	0.23	1.89
1959	12	1.97	2.03	4.42	0.38	4.85
1960	1	2.40	2.49	6.33	0.57	6.95
1960	2	14.29	14.84	19.97	3.70	23.98
1960	3	19.44	20.35	25.72	6.27	32.47
1960	4	7.61	8.12	10.99	3.11	14.21
1960	5	2.46	2.64	3.83	1.20	5.10
1960	6	2.77	2.84	3.45	0.53	4.04
1960	7	0.94	0.98	1.80	0.32	2.17
1960	8	0.48	0.51	1.45	0.22	1.72
1960	9	0.22	0.24	1.20	0.17	1.41
1960	10	5.09	5.32	6.50	1.38	7.99
1960	11	0.52	0.65	1.25	0.84	2.13
1960	12	2.24	2.33	2.74	0.56	3.36



Apéndice II.2. SERIES DE APORTACIONES POR MASA DE AGUA

PLAN HIDROLÓGICO DE LA DEMARCACIÓN HIDROGRÁFICA DE LAS CUENCAS MEDITERRÁNEAS ANDALUZAS

Año	Mes	Embalse de Benínar (0634060)	Adra entre presa y Fuentes de Marbella (0634070A)	Adra entre Fuentes de Marbella y Chico (0634070B)	Chico de Adra (0634080)	Bajo Adra (0634090)
1961	1	0.82	0.88	1.22	0.37	1.71
1961	2	0.75	0.77	1.07	0.23	1.33
1961	3	0.97	0.99	1.32	0.18	1.53
1961	4	1.83	1.86	2.21	0.18	2.42
1961	5	2.91	2.94	3.32	0.20	3.54
1961	6	0.85	0.88	1.26	0.19	1.47
1961	7	0.46	0.49	0.86	0.19	1.07
1961	8	0.27	0.30	0.94	0.19	1.15
1961	9	0.34	0.36	1.48	0.17	1.67
1961	10	0.13	0.15	1.52	0.15	1.69
1961	11	6.74	7.03	8.87	1.68	10.63
1961	12	10.85	11.38	14.40	3.71	18.38
1962	1	2.98	3.26	6.64	1.71	8.39
1962	2	1.50	1.58	5.60	0.60	6.24
1962	3	16.97	17.46	22.56	5.73	28.50
1962	4	14.97	15.52	19.46	3.88	23.41
1962	5	7.82	8.20	10.44	2.45	12.95
1962	6	2.51	2.68	3.78	1.15	4.97
1962	7	1.13	1.20	2.07	0.47	2.58
1962	8	0.60	0.63	1.68	0.32	2.03
1962	9	0.27	0.30	1.73	0.24	2.00
1962	10	3.09	3.24	5.57	1.02	6.62
1962	11	4.68	4.94	8.04	1.34	9.43
1962	12	12.18	12.77	16.87	3.48	20.46
1963	1	19.55	20.93	26.29	7.48	34.24
1963	2	13.27	14.24	18.49	5.15	23.79
1963	3	5.33	5.70	8.62	2.37	11.05
1963	4	4.61	4.77	6.84	1.12	8.01
1963	5	16.26	16.53	18.45	1.82	20.36
1963	6	2.66	2.84	3.91	1.13	5.08
1963	7	2.26	2.32	2.88	0.46	3.38
1963	8	0.70	0.72	1.11	0.27	1.41
1963	9	1.08	1.10	1.90	0.22	2.15
1963	10	0.22	0.24	1.36	0.17	1.55
1963	11	2.95	2.97	4.31	0.20	4.53
1963	12	21.09	22.05	25.40	4.13	29.88
1964	1	1.48	1.82	3.67	2.15	5.86
1964	2	8.33	8.55	10.07	1.52	11.64
1964	3	7.73	7.94	9.29	1.49	10.82
1964	4	2.33	2.45	3.31	0.79	4.13
1964	5	1.62	1.67	2.18	0.33	2.54
1964	6	2.12	2.16	2.61	0.26	2.90
1964	7	0.85	0.88	1.26	0.24	1.52
1964	8	0.44	0.46	0.82	0.19	1.03
1964	9	0.21	0.23	0.72	0.16	0.89
1964	10	0.13	0.15	0.76	0.14	0.92
1964	11	1.89	1.96	2.88	0.33	3.22
1964	12	4.36	4.58	6.31	1.49	7.85
1965	1	3.16	3.33	5.31	1.13	6.46

Año	Mes	Embalse de Benínar (0634060)	Adra entre presa y Fuentes de Marbella (0634070A)	Adra entre Fuentes de Marbella y Chico (0634070B)	Chico de Adra (0634080)	Bajo Adra (0634090)
1965	2	7.17	7.41	9.47	1.66	11.17
1965	3	12.45	12.84	14.88	2.14	17.04
1965	4	3.09	3.29	4.45	1.22	5.69
1965	5	1.46	1.53	2.06	0.49	2.56
1965	6	1.25	1.29	1.66	0.23	1.91
1965	7	0.68	0.70	1.21	0.15	1.38
1965	8	0.39	0.41	1.01	0.13	1.15
1965	9	1.42	1.46	2.11	0.22	2.34
1965	10	3.02	3.10	3.73	0.59	4.34
1965	11	3.47	3.54	4.10	0.49	4.61
1965	12	0.99	1.04	1.72	0.38	2.11
1966	1	0.82	0.86	1.61	0.27	1.89
1966	2	12.80	13.01	14.02	1.16	15.23
1966	3	1.54	1.66	2.39	0.75	3.16
1966	4	1.48	1.53	1.98	0.32	2.32
1966	5	1.24	1.27	1.65	0.21	1.88
1966	6	0.89	0.91	1.26	0.18	1.46
1966	7	0.55	0.57	1.06	0.17	1.24
1966	8	0.31	0.33	0.89	0.17	1.08
1966	9	0.50	0.52	1.06	0.16	1.23
1966	10	2.59	2.66	3.22	0.56	3.81
1966	11	2.15	2.22	2.69	0.51	3.21
1966	12	0.28	0.33	0.91	0.31	1.24
1967	1	0.92	0.94	1.70	0.21	1.92
1967	2	6.32	6.44	7.39	1.03	8.43
1967	3	3.31	3.43	4.29	0.77	5.07
1967	4	4.90	4.97	5.60	0.51	6.14
1967	5	1.44	1.49	1.91	0.32	2.25
1967	6	2.25	2.27	2.61	0.19	2.82
1967	7	0.74	0.76	1.07	0.17	1.26
1967	8	0.30	0.32	0.74	0.15	0.90
1967	9	0.15	0.17	0.63	0.16	0.80
1967	10	0.22	0.25	0.68	0.14	0.84
1967	11	3.98	4.12	4.87	0.69	5.58
1967	12	0.53	0.60	1.84	0.52	2.37
1968	1	0.68	0.72	2.59	0.31	2.92
1968	2	11.33	11.58	14.02	1.54	15.63
1968	3	10.49	10.81	13.09	2.30	15.44
1968	4	4.60	4.85	6.42	1.59	8.07
1968	5	1.74	1.85	2.62	0.73	3.38
1968	6	1.18	1.23	1.65	0.31	1.98
1968	7	0.69	0.72	1.05	0.20	1.27
1968	8	0.39	0.42	0.77	0.18	0.96
1968	9	0.16	0.18	0.56	0.14	0.71
1968	10	0.10	0.12	0.63	0.12	0.76
1968	11	2.16	2.23	3.69	0.42	4.13
1968	12	2.92	3.00	5.99	0.61	6.65
1969	1	7.93	8.14	12.41	1.38	13.91
1969	2	30.83	32.23	39.26	8.33	48.04

Apéndice II.2. SERIES DE APORTACIONES POR MASA DE AGUA

PLAN HIDROLÓGICO DE LA DEMARCACIÓN HIDROGRÁFICA DE LAS CUENCAS MEDITERRÁNEAS ANDALUZAS

Año	Mes	Embalse de Benínar (0634060)	Adra entre presa y Fuentes de Marbella (0634070A)	Adra entre Fuentes de Marbella y Chico (0634070B)	Chico de Adra (0634080)	Bajo Adra (0634090)
1969	3	13.23	13.90	18.85	4.39	23.33
1969	4	7.66	8.07	11.57	2.68	14.37
1969	5	12.91	13.30	15.68	2.38	18.15
1969	6	2.75	2.95	4.14	1.24	5.43
1969	7	1.35	1.42	2.48	0.49	3.01
1969	8	0.69	0.72	2.29	0.28	2.62
1969	9	0.42	0.45	2.29	0.20	2.53
1969	10	4.42	4.65	7.89	1.52	9.51
1969	11	7.84	8.31	12.53	3.16	15.80
1969	12	1.65	1.94	5.89	1.88	7.80
1970	1	33.85	37.53	48.07	19.98	69.37
1970	2	3.81	4.67	8.52	5.42	14.04
1970	3	7.76	8.15	10.79	2.92	13.81
1970	4	3.63	3.89	5.50	1.84	7.41
1970	5	1.93	2.05	2.85	0.89	3.80
1970	6	1.52	1.56	2.00	0.42	2.47
1970	7	0.87	0.91	1.22	0.28	1.55
1970	8	0.46	0.48	0.71	0.22	0.97
1970	9	0.21	0.23	0.58	0.16	0.78
1970	10	0.17	0.18	0.74	0.13	0.89
1970	11	0.18	0.20	0.86	0.11	1.00
1970	12	5.27	5.51	6.72	1.58	8.38
1971	1	5.99	6.26	8.50	1.35	9.92
1971	2	0.94	1.05	4.00	0.70	4.72
1971	3	8.22	8.33	11.52	0.65	12.21
1971	4	29.34	30.34	34.83	4.17	39.20
1971	5	6.57	6.94	9.01	2.31	11.35
1971	6	2.27	2.39	3.26	0.82	4.11
1971	7	1.10	1.15	1.66	0.35	2.04
1971	8	0.57	0.60	1.07	0.27	1.36
1971	9	0.62	0.64	1.18	0.22	1.41
1971	10	0.46	0.48	1.10	0.15	1.27
1971	11	2.11	2.18	2.90	0.53	3.44
1971	12	4.95	5.11	6.05	1.09	7.20
1972	1	4.48	4.67	5.63	1.09	6.78
1972	2	2.68	2.77	3.46	0.64	4.12
1972	3	6.61	6.69	7.35	0.53	7.92
1972	4	1.66	1.72	2.20	0.40	2.62
1972	5	3.20	3.23	3.58	0.24	3.83
1972	6	1.07	1.09	1.40	0.17	1.59
1972	7	0.62	0.63	1.17	0.15	1.34
1972	8	0.33	0.35	1.12	0.15	1.28
1972	9	0.65	0.67	1.54	0.16	1.72
1972	10	2.75	2.89	3.89	0.73	4.68
1972	11	1.62	1.78	2.46	1.02	3.52
1972	12	0.62	0.71	1.07	0.57	1.66
1973	1	1.32	1.35	1.67	0.25	1.94
1973	2	1.48	1.50	1.86	0.18	2.07
1973	3	5.68	5.71	6.10	0.26	6.37

Año	Mes	Embalse de Benínar (0634060)	Adra entre presa y Fuentes de Marbella (0634070A)	Adra entre Fuentes de Marbella y Chico (0634070B)	Chico de Adra (0634080)	Bajo Adra (0634090)
1973	4	0.85	0.89	1.24	0.23	1.49
1973	5	1.21	1.24	1.57	0.18	1.76
1973	6	1.01	1.03	1.37	0.15	1.53
1973	7	0.42	0.44	1.36	0.15	1.52
1973	8	0.26	0.29	1.57	0.19	1.77
1973	9	0.13	0.15	1.85	0.16	2.02
1973	10	7.58	8.18	10.97	1.86	12.93
1973	11	1.79	2.00	3.58	1.21	4.80
1973	12	12.48	13.34	15.78	3.45	19.32
1974	1	1.41	1.71	3.01	1.79	4.82
1974	2	3.33	3.42	4.41	0.62	5.04
1974	3	9.88	10.01	11.02	0.78	11.82
1974	4	6.78	6.89	7.67	0.66	8.37
1974	5	1.75	1.80	2.25	0.34	2.61
1974	6	2.22	2.24	2.59	0.20	2.81
1974	7	0.80	0.82	1.19	0.17	1.37
1974	8	0.42	0.44	0.81	0.16	0.98
1974	9	0.20	0.22	0.54	0.13	0.68
1974	10	0.88	0.92	1.22	0.27	1.51
1974	11	0.20	0.23	0.44	0.25	0.70
1974	12	0.18	0.21	0.64	0.15	0.81
1975	1	1.36	1.38	2.28	0.12	2.41
1975	2	2.05	2.09	3.29	0.25	3.55
1975	3	13.14	13.32	14.79	1.04	15.91
1975	4	6.89	7.05	8.17	1.05	9.24
1975	5	4.24	4.33	5.01	0.58	5.60
1975	6	2.14	2.18	2.62	0.28	2.91
1975	7	0.60	0.62	0.97	0.19	1.17
1975	8	0.34	0.36	0.66	0.20	0.87
1975	9	0.20	0.21	0.50	0.16	0.68
1975	10	0.10	0.12	0.42	0.10	0.54
1975	11	0.27	0.28	0.63	0.11	0.76
1975	12	4.37	4.47	4.98	0.59	5.60
1976	1	2.49	2.61	3.45	0.57	4.04
1976	2	1.77	1.82	2.98	0.33	3.33
1976	3	1.62	1.65	2.90	0.18	3.09
1976	4	18.14	18.35	19.87	1.37	21.32
1976	5	4.46	4.61	5.56	0.97	6.55
1976	6	2.67	2.73	3.23	0.41	3.65
1976	7	0.83	0.85	1.31	0.20	1.53
1976	8	0.39	0.41	0.86	0.15	1.02
1976	9	0.88	0.90	1.52	0.19	1.73
1976	10	1.40	1.47	2.49	0.37	2.89
1976	11	0.24	0.27	1.41	0.27	1.69
1976	12	12.97	13.29	15.15	1.52	16.87
1977	1	10.19	10.58	12.51	3.46	16.25
1977	2	3.30	3.54	4.46	1.54	6.04
1977	3	1.81	1.89	2.43	0.58	3.04
1977	4	1.12	1.15	1.52	0.29	1.84

Apéndice II.2. SERIES DE APORTACIONES POR MASA DE AGUA

PLAN HIDROLÓGICO DE LA DEMARCACIÓN HIDROGRÁFICA DE LAS CUENCAS MEDITERRÁNEAS ANDALUZAS

Año	Mes	Embalse de Benínar (0634060)	Adra entre presa y Fuentes de Marbella (0634070A)	Adra entre Fuentes de Marbella y Chico (0634070B)	Chico de Adra (0634080)	Bajo Adra (0634090)
1977	5	1.28	1.30	1.63	0.20	1.86
1977	6	0.95	0.97	1.30	0.18	1.51
1977	7	0.60	0.62	0.99	0.18	1.19
1977	8	0.31	0.34	0.75	0.17	0.94
1977	9	0.16	0.18	0.59	0.16	0.76
1977	10	1.57	1.62	2.07	0.26	2.38
1977	11	2.35	2.43	2.90	0.38	3.30
1977	12	2.63	2.68	3.26	0.31	3.59
1978	1	1.70	1.72	2.52	0.21	2.75
1978	2	15.52	15.74	16.97	0.71	17.72
1978	3	6.43	6.56	7.60	0.69	8.31
1978	4	7.26	7.37	8.21	0.60	8.82
1978	5	5.39	5.46	6.04	0.42	6.48
1978	6	1.99	2.02	2.43	0.25	2.69
1978	7	0.86	0.88	1.21	0.18	1.41
1978	8	0.46	0.48	0.81	0.15	0.98
1978	9	0.21	0.23	0.62	0.13	0.77
1978	10	0.20	0.22	1.11	0.12	1.24
1978	11	1.11	1.21	2.99	0.37	3.37
1978	12	4.82	4.98	7.74	0.68	8.44
1979	1	29.92	31.53	37.13	5.64	43.24
1979	2	14.93	16.06	20.24	5.16	25.56
1979	3	9.42	9.87	12.20	2.65	14.93
1979	4	2.67	2.84	3.92	1.11	5.07
1979	5	2.03	2.09	2.62	0.46	3.12
1979	6	1.52	1.55	1.91	0.27	2.22
1979	7	1.15	1.18	1.72	0.21	1.96
1979	8	0.46	0.48	1.10	0.16	1.29
1979	9	0.48	0.50	1.09	0.13	1.24
1979	10	4.49	4.69	5.62	0.74	6.46
1979	11	0.40	0.48	0.89	0.52	1.43
1979	12	0.40	0.43	0.80	0.23	1.05
1980	1	2.76	2.80	3.33	0.28	3.66
1980	2	4.38	4.44	5.00	0.34	5.37
1980	3	5.90	5.97	6.54	0.43	6.99
1980	4	2.05	2.09	2.53	0.31	2.86
1980	5	2.30	2.33	2.69	0.19	2.89
1980	6	1.63	1.65	2.01	0.16	2.18
1980	7	0.58	0.60	0.94	0.14	1.09
1980	8	0.34	0.37	0.75	0.18	0.95
1980	9	0.20	0.22	0.58	0.17	0.77
1980	10	0.20	0.22	0.51	0.14	0.67
1980	11	2.95	3.03	3.38	0.38	3.78
1980	12	0.28	0.33	0.55	0.29	0.85
1981	1	0.32	0.34	0.68	0.16	0.85
1981	2	0.39	0.41	0.89	0.13	1.04
1981	3	1.78	1.80	2.35	0.15	2.51
1981	4	7.73	7.81	8.47	0.46	8.97
1981	5	1.12	1.17	1.63	0.35	2.00

Año	Mes	Embalse de Benínar (0634060)	Adra entre presa y Fuentes de Marbella (0634070A)	Adra entre Fuentes de Marbella y Chico (0634070B)	Chico de Adra (0634080)	Bajo Adra (0634090)
1981	6	2.61	2.64	2.96	0.20	3.18
1981	7	0.51	0.53	0.79	0.14	0.94
1981	8	0.28	0.30	0.50	0.12	0.63
1981	9	0.14	0.15	0.38	0.11	0.50
1981	10	0.10	0.10	0.45	0.09	0.55
1981	11	0.08	0.09	0.56	0.09	0.66
1981	12	5.95	6.06	6.85	0.47	7.36
1982	1	10.28	10.51	11.58	1.02	12.77
1982	2	2.97	3.08	3.76	0.72	4.53
1982	3	4.13	4.19	4.69	0.39	5.10
1982	4	4.65	4.69	5.09	0.28	5.40
1982	5	1.37	1.40	1.72	0.21	1.94
1982	6	0.94	0.96	1.22	0.15	1.39
1982	7	0.57	0.58	0.87	0.14	1.03
1982	8	0.31	0.32	0.75	0.12	0.89
1982	9	0.14	0.16	0.66	0.10	0.77
1982	10	0.30	0.32	0.70	0.12	0.83
1982	11	11.85	12.35	13.84	1.92	15.83
1982	12	0.67	0.87	1.55	1.22	2.78
1983	1	0.55	0.61	1.15	0.42	1.58
1983	2	1.58	1.61	2.06	0.24	2.31
1983	3	1.10	1.13	1.62	0.19	1.82
1983	4	0.56	0.58	0.96	0.17	1.15
1983	5	0.59	0.61	1.02	0.15	1.19
1983	6	0.52	0.54	0.92	0.14	1.07
1983	7	0.36	0.38	0.67	0.18	0.86
1983	8	0.25	0.27	0.54	0.17	0.72
1983	9	0.10	0.12	0.47	0.13	0.62
1983	10	0.11	0.12	0.48	0.09	0.58
1983	11	10.16	10.50	12.22	1.26	13.55
1983	12	7.75	8.20	10.12	1.72	11.98
1984	1	0.95	1.10	1.94	0.90	2.87
1984	2	4.25	4.31	5.01	0.39	5.42
1984	3	4.39	4.45	5.54	0.35	5.98
1984	4	3.30	3.35	4.09	0.28	4.40
1984	5	16.26	16.55	18.04	0.85	18.95
1984	6	1.79	1.89	2.68	0.66	3.36
1984	7	0.90	0.94	1.60	0.27	1.89
1984	8	0.44	0.46	1.08	0.15	1.24
1984	9	0.21	0.22	0.79	0.10	0.90
1984	10	0.12	0.13	0.73	0.09	0.84
1984	11	5.36	5.42	6.35	0.32	6.69
1984	12	0.36	0.41	1.07	0.28	1.36
1985	1	1.04	1.07	1.84	0.23	2.11
1985	2	5.70	5.75	6.48	0.27	6.77
1985	3	1.00	1.04	1.63	0.21	1.85
1985	4	0.91	0.93	1.47	0.15	1.63
1985	5	3.28	3.30	3.85	0.18	4.04
1985	6	0.74	0.76	1.24	0.16	1.41

Apéndice II.2. SERIES DE APORTACIONES POR MASA DE AGUA

PLAN HIDROLÓGICO DE LA DEMARCACIÓN HIDROGRÁFICA DE LAS CUENCAS MEDITERRÁNEAS ANDALUZAS

Año	Mes	Embalse de Benínar (0634060)	Adra entre presa y Fuentes de Marbella (0634070A)	Adra entre Fuentes de Marbella y Chico (0634070B)	Chico de Adra (0634080)	Bajo Adra (0634090)
1985	7	0.44	0.47	0.93	0.14	1.08
1985	8	0.26	0.28	0.73	0.17	0.91
1985	9	0.25	0.27	0.69	0.16	0.86
1985	10	0.09	0.11	0.60	0.11	0.72
1985	11	3.46	3.52	4.31	0.36	4.73
1985	12	0.37	0.42	1.01	0.32	1.34
1986	1	1.32	1.35	1.89	0.19	2.10
1986	2	4.45	4.49	5.16	0.25	5.42
1986	3	4.25	4.31	5.18	0.32	5.55
1986	4	2.47	2.50	3.12	0.25	3.39
1986	5	0.97	0.99	1.55	0.17	1.74
1986	6	2.06	2.08	2.63	0.15	2.80
1986	7	0.60	0.62	1.14	0.13	1.29
1986	8	0.29	0.32	0.64	0.16	0.81
1986	9	0.17	0.18	0.53	0.15	0.70
1986	10	4.55	4.67	5.40	0.56	6.01
1986	11	2.16	2.22	2.98	0.40	3.39
1986	12	2.07	2.10	2.81	0.18	3.01
1987	1	5.24	6.05	8.84	2.96	12.45
1987	2	5.58	5.87	7.40	1.79	9.29
1987	3	4.97	5.08	5.85	0.72	6.62
1987	4	2.46	2.50	3.19	0.32	3.55
1987	5	1.67	1.69	2.21	0.20	2.44
1987	6	1.34	1.36	1.79	0.14	1.96
1987	7	1.30	1.32	1.74	0.14	1.90
1987	8	1.13	1.15	1.58	0.17	1.77
1987	9	1.12	1.14	1.54	0.17	1.73
1987	10	3.10	3.13	3.62	0.28	3.95
1987	11	3.78	3.85	4.36	0.33	4.71
1987	12	4.67	4.79	5.56	0.47	6.07
1988	1	5.03	5.10	5.83	0.45	6.33
1988	2	5.36	5.42	5.96	0.37	6.35
1988	3	3.87	3.90	4.40	0.24	4.66
1988	4	3.55	3.59	4.03	0.22	4.28
1988	5	3.04	3.07	3.54	0.22	3.77
1988	6	1.86	1.88	2.22	0.18	2.41
1988	7	1.42	1.44	1.75	0.15	1.91
1988	8	1.19	1.21	1.50	0.17	1.68
1988	9	1.62	1.64	1.91	0.15	2.07
1988	10	0.62	0.67	1.07	0.25	1.36
1988	11	1.03	1.07	1.46	0.24	1.73
1988	12	1.15	1.17	1.53	0.14	1.68
1989	1	1.35	1.37	1.74	0.15	1.91
1989	2	1.89	1.95	2.37	0.33	2.72
1989	3	1.37	1.43	1.82	0.39	2.24
1989	4	2.13	2.22	2.65	0.53	3.24
1989	5	2.88	2.96	3.40	0.56	3.99
1989	6	3.62	3.67	3.99	0.35	4.35
1989	7	0.76	0.79	1.05	0.20	1.27

Año	Mes	Embalse de Benínar (0634060)	Adra entre presa y Fuentes de Marbella (0634070A)	Adra entre Fuentes de Marbella y Chico (0634070B)	Chico de Adra (0634080)	Bajo Adra (0634090)
1989	8	0.46	0.48	0.75	0.18	0.95
1989	9	1.52	1.58	1.95	0.42	2.39
1989	10	2.77	2.82	3.22	0.34	3.57
1989	11	12.63	13.27	15.27	2.55	18.03
1989	12	31.53	32.86	37.13	4.40	42.02
1990	1	18.16	18.56	20.57	2.37	22.98
1990	2	9.32	9.45	10.68	0.91	11.62
1990	3	7.66	7.72	8.92	0.47	9.42
1990	4	9.00	9.24	10.68	1.06	11.81
1990	5	8.38	8.49	9.62	0.77	10.43
1990	6	2.89	2.94	3.70	0.35	4.07
1990	7	0.99	1.01	1.52	0.20	1.74
1990	8	0.66	0.68	1.12	0.18	1.31
1990	9	0.76	0.78	1.22	0.15	1.39
1990	10	2.67	2.75	3.58	0.35	3.96
1990	11	2.02	2.07	2.86	0.27	3.15
1990	12	2.15	2.18	2.76	0.17	2.95
1991	1	2.01	2.03	2.47	0.14	2.63
1991	2	2.06	2.09	2.52	0.23	2.77
1991	3	7.92	8.04	9.36	0.63	10.01
1991	4	5.22	5.29	6.04	0.44	6.49
1991	5	2.55	2.58	3.03	0.20	3.25
1991	6	1.63	1.65	1.95	0.13	2.09
1991	7	0.50	0.51	0.75	0.11	0.88
1991	8	0.28	0.30	0.53	0.13	0.67
1991	9	0.23	0.25	0.48	0.13	0.63
1991	10	0.56	0.59	1.01	0.23	1.27
1991	11	0.97	1.00	1.25	0.20	1.46
1991	12	1.35	1.37	1.64	0.13	1.78
1992	1	1.59	1.64	1.93	0.41	2.37
1992	2	1.98	2.05	2.35	0.52	2.90
1992	3	2.39	2.46	2.74	0.39	3.14
1992	4	1.11	1.14	1.42	0.24	1.67
1992	5	0.54	0.56	0.81	0.16	0.97
1992	6	1.75	1.83	2.16	0.60	2.78
1992	7	0.75	0.82	1.06	0.45	1.51
1992	8	0.23	0.26	0.48	0.21	0.70
1992	9	0.14	0.17	0.38	0.13	0.52
1992	10	1.21	1.24	1.52	0.23	1.78
1992	11	1.63	1.67	1.99	0.25	2.25
1992	12	1.25	1.27	1.59	0.18	1.78
1993	1	1.06	1.08	1.33	0.12	1.46
1993	2	1.97	2.01	2.26	0.42	2.69
1993	3	2.02	2.09	2.37	0.43	2.82
1993	4	1.23	1.27	1.56	0.29	1.86
1993	5	1.68	1.71	2.00	0.19	2.20
1993	6	0.51	0.53	0.74	0.15	0.90
1993	7	0.26	0.28	0.47	0.13	0.61
1993	8	0.16	0.18	0.36	0.11	0.48



Apéndice II.2. SERIES DE APORTACIONES POR MASA DE AGUA

PLAN HIDROLÓGICO DE LA DEMARCACIÓN HIDROGRÁFICA DE LAS CUENCAS MEDITERRÁNEAS ANDALUZAS

Año	Mes	Embalse de Benínar (0634060)	Adra entre presa y Fuentes de Marbella (0634070A)	Adra entre Fuentes de Marbella y Chico (0634070B)	Chico de Adra (0634080)	Bajo Adra (0634090)
1993	9	0.15	0.16	0.32	0.10	0.43
1993	10	0.24	0.28	0.54	0.25	0.82
1993	11	1.48	1.52	1.95	0.23	2.19
1993	12	1.27	1.29	1.48	0.16	1.65
1994	1	1.71	1.76	2.19	0.30	2.56
1994	2	1.75	1.92	2.71	1.24	4.38
1994	3	1.96	2.08	2.47	0.76	3.26
1994	4	0.54	0.58	0.84	0.32	1.19
1994	5	0.29	0.32	0.54	0.21	0.77
1994	6	0.19	0.21	0.41	0.16	0.60
1994	7	0.18	0.21	0.36	0.18	0.56
1994	8	0.11	0.13	0.28	0.19	0.49
1994	9	0.12	0.15	0.28	0.16	0.46
1994	10	0.26	0.29	0.45	0.17	0.64
1994	11	0.76	0.79	1.06	0.20	1.28
1994	12	0.39	0.41	0.62	0.17	0.80
1995	1	0.56	0.58	0.80	0.12	0.93
1995	2	0.37	0.40	0.62	0.18	0.82
1995	3	0.35	0.38	0.60	0.18	0.79
1995	4	0.18	0.20	0.35	0.13	0.50
1995	5	0.10	0.12	0.27	0.12	0.40
1995	6	0.21	0.23	0.38	0.12	0.51
1995	7	0.11	0.13	0.27	0.14	0.42
1995	8	0.15	0.17	0.48	0.14	0.63
1995	9	0.06	0.08	0.21	0.10	0.33
1995	10	0.09	0.10	0.27	0.09	0.37
1995	11	0.15	0.17	0.37	0.12	0.50
1995	12	0.93	1.15	1.87	0.76	2.68
1996	1	12.28	14.72	20.35	9.14	29.93
1996	2	14.27	14.86	17.11	3.59	20.73
1996	3	11.50	11.67	12.68	1.14	13.85
1996	4	11.34	11.40	12.20	0.46	12.69
1996	5	10.12	10.17	11.48	0.35	11.85
1996	6	3.10	3.14	3.78	0.27	4.08
1996	7	1.33	1.35	1.88	0.20	2.10
1996	8	0.96	0.98	1.47	0.16	1.64
1996	9	2.31	2.33	2.80	0.14	2.95
1996	10	1.62	1.66	2.20	0.23	2.46
1996	11	12.82	13.23	15.20	1.14	16.43
1996	12	32.31	34.31	39.32	7.09	46.88
1997	1	55.47	57.13	61.12	6.68	67.99
1997	2	26.95	27.42	29.55	2.90	32.49
1997	3	22.53	22.66	24.74	0.95	25.72
1997	4	14.14	14.21	15.89	0.50	16.42
1997	5	9.11	9.14	10.59	0.33	10.95
1997	6	3.94	3.97	5.14	0.22	5.38
1997	7	1.69	1.71	2.36	0.19	2.57
1997	8	0.95	0.97	1.46	0.20	1.68
1997	9	1.25	1.33	2.02	0.43	2.47

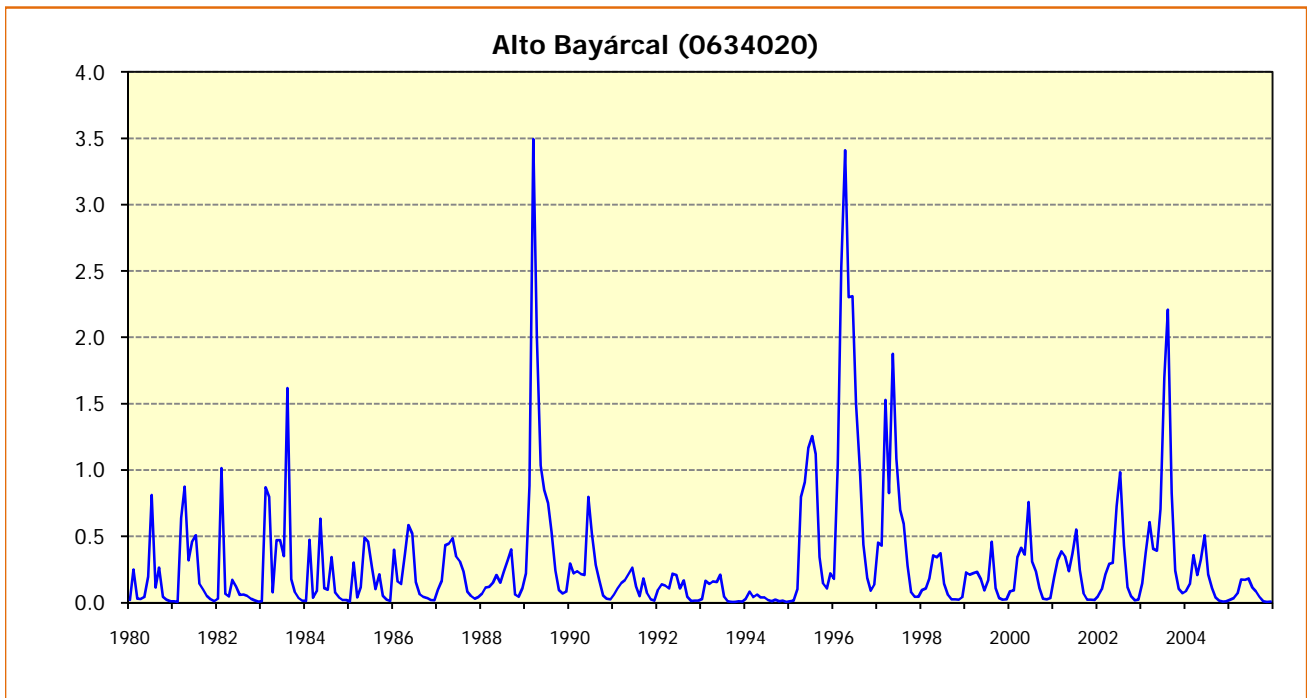
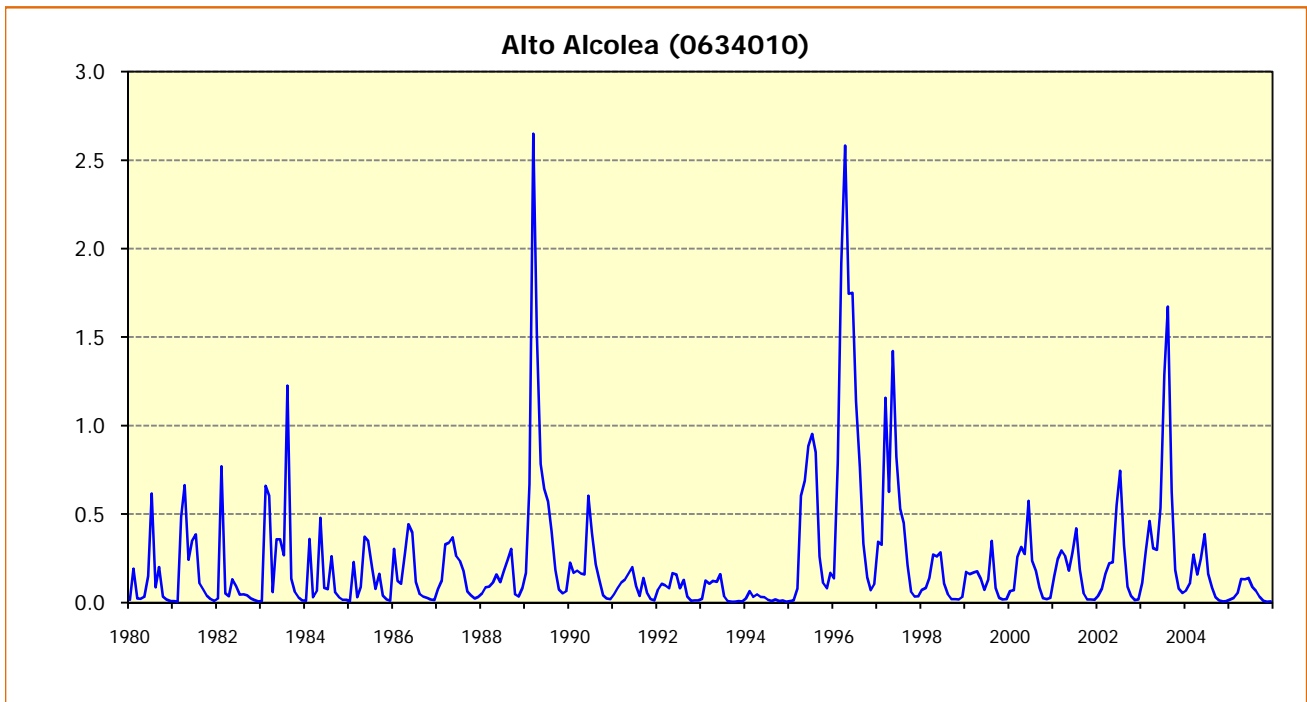
Año	Mes	Embalse de Benínar (0634060)	Adra entre presa y Fuentes de Marbella (0634070A)	Adra entre Fuentes de Marbella y Chico (0634070B)	Chico de Adra (0634080)	Bajo Adra (0634090)
1997	10	5.01	5.06	6.11	0.36	6.49
1997	11	5.20	5.32	6.49	0.48	7.01
1997	12	16.00	16.57	19.17	1.31	20.59
1998	1	10.17	10.32	12.22	0.90	13.15
1998	2	20.08	20.55	23.06	1.20	24.33
1998	3	10.43	10.56	12.62	0.81	13.45
1998	4	6.75	6.80	8.11	0.31	8.43
1998	5	5.87	5.91	7.01	0.25	7.28
1998	6	2.79	2.82	3.80	0.21	4.03
1998	7	0.90	0.92	1.66	0.15	1.82
1998	8	0.54	0.56	1.11	0.14	1.27
1998	9	0.58	0.60	1.15	0.13	1.29
1998	10	0.86	0.87	1.38	0.11	1.50
1998	11	0.98	0.99	1.47	0.10	1.58
1998	12	1.64	1.67	2.31	0.16	2.48
1999	1	3.22	3.34	4.25	0.43	4.79
1999	2	3.09	3.19	3.86	0.57	4.52
1999	3	3.37	3.44	4.05	0.43	4.53
1999	4	1.29	1.33	1.82	0.26	2.10
1999	5	0.54	0.57	1.01	0.18	1.21
1999	6	0.24	0.26	0.68	0.14	0.84
1999	7	0.23	0.25	0.64	0.13	0.78
1999	8	0.21	0.23	0.58	0.11	0.71
1999	9	0.38	0.40	0.89	0.15	1.05
1999	10	2.07	2.26	3.68	0.68	4.45
1999	11	2.00	2.11	3.56	0.68	4.27
1999	12	2.33	2.40	3.34	0.39	3.76
2000	1	2.34	2.39	3.18	0.27	3.50
2000	2	1.59	1.62	2.01	0.19	2.21
2000	3	0.85	0.87	1.25	0.13	1.38
2000	4	1.53	1.63	3.18	0.37	3.58
2000	5	4.14	4.35	5.21	0.83	6.07
2000	6	0.99	1.08	1.51	0.56	2.09
2000	7	0.32	0.35	0.79	0.23	1.02
2000	8	0.22	0.23	0.73	0.15	0.88
2000	9	0.22	0.24	1.01	0.12	1.14
2000	10	0.77	0.86	2.02	0.51	2.66
2000	11	0.83	0.90	1.81	0.39	2.22
2000	12	4.95	5.79	8.21	2.25	10.80
2001	1	3.93	4.16	4.99	1.42	6.50
2001	2	3.28	3.36	3.91	0.56	4.51
2001	3	6.84	6.89	7.46	0.33	7.83
2001	4	2.81	2.84	3.35	0.24	3.62
2001	5	2.66	2.72	3.26	0.35	3.64
2001	6	1.00	1.04	1.53	0.30	1.85
2001	7	0.28	0.31	0.96	0.20	1.18
2001	8	0.23	0.26	1.02	0.19	1.23
2001	9	0.53	0.56	1.35	0.25	1.61
2001	10	2.34	2.47	3.33	0.76	4.17

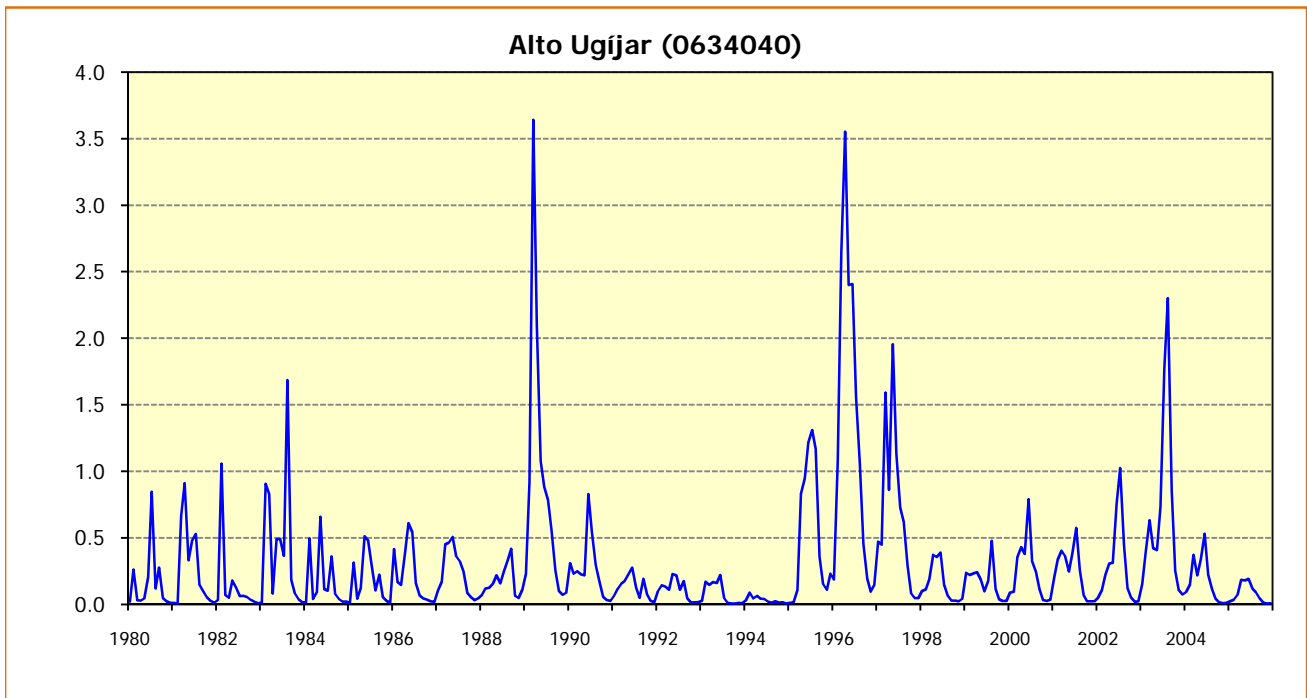
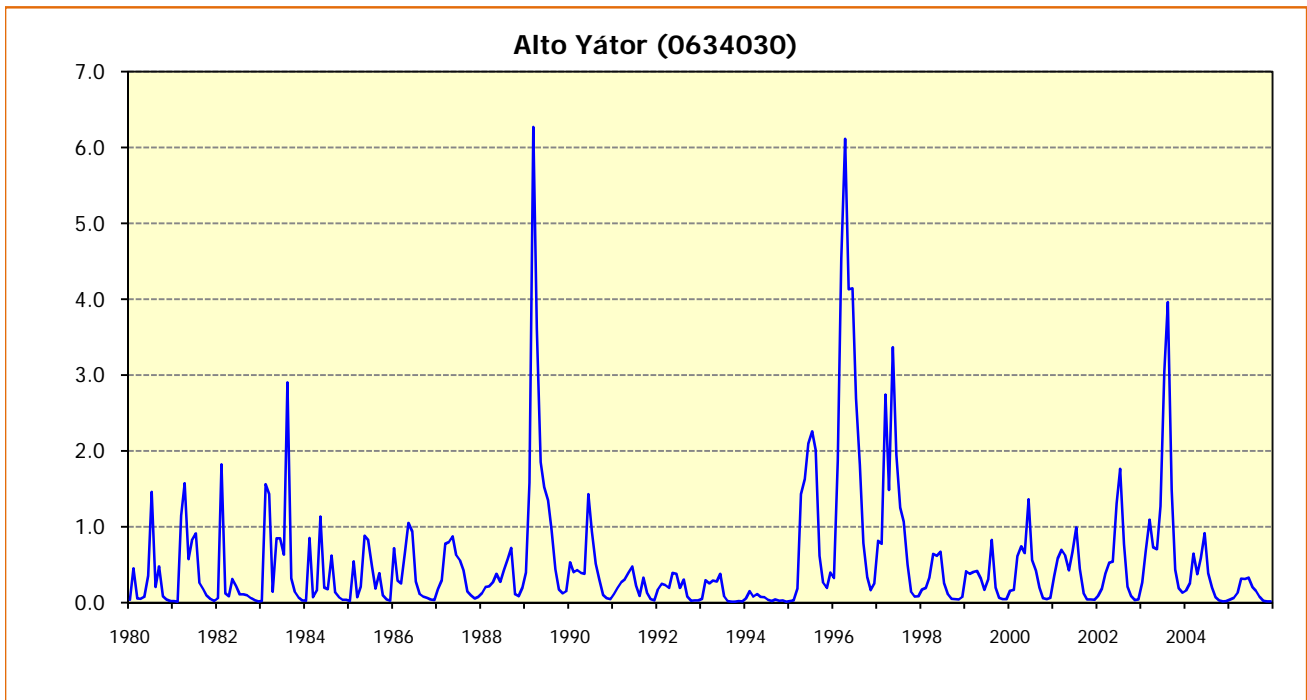
Apéndice II.2. SERIES DE APORTACIONES POR MASA DE AGUA

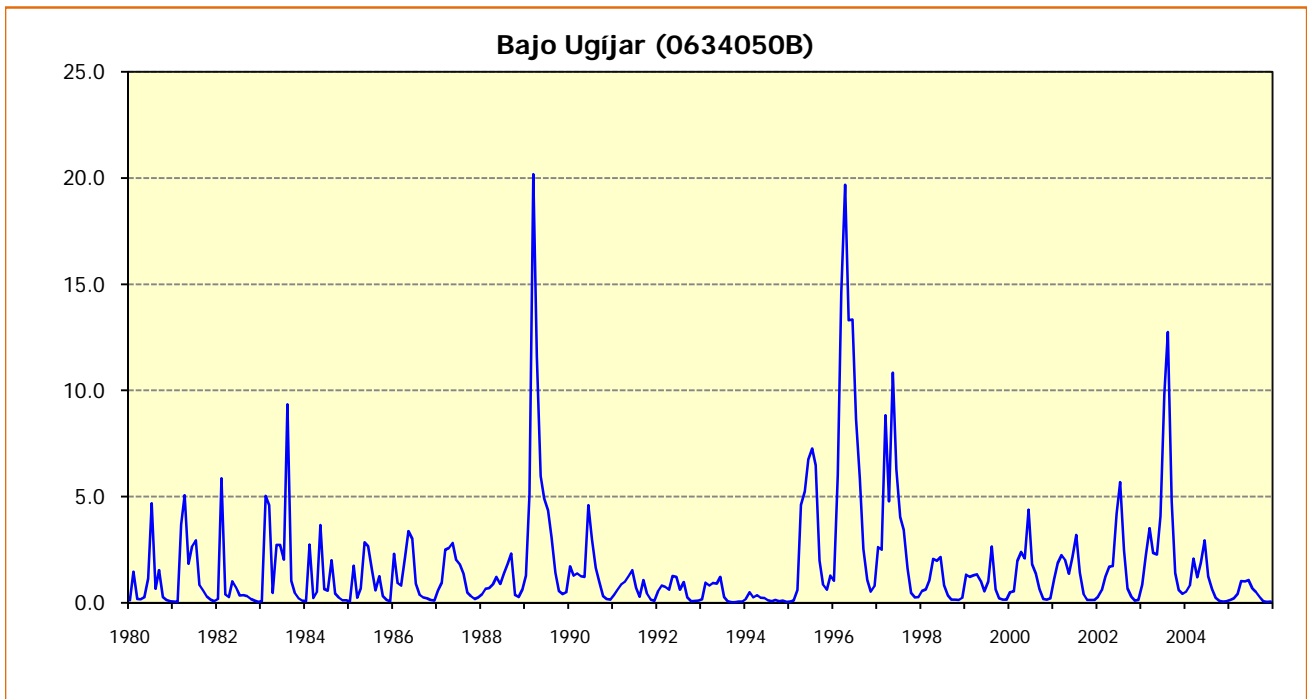
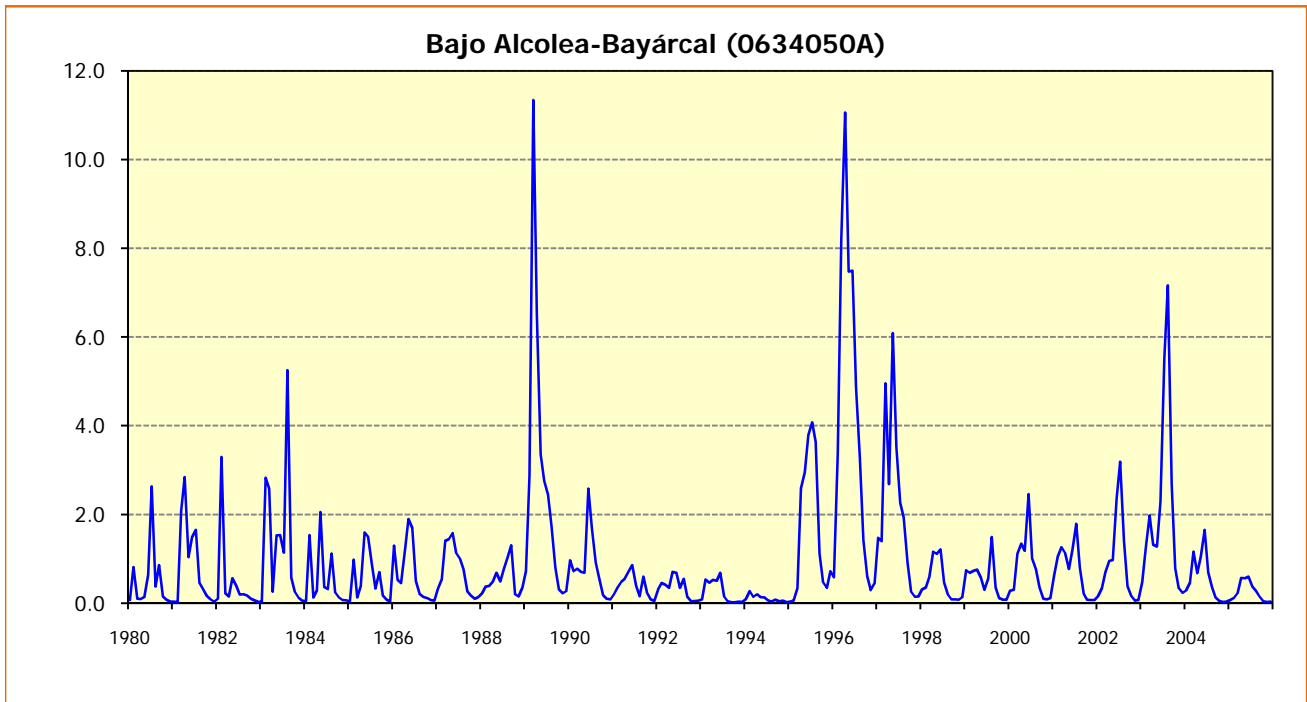
PLAN HIDROLÓGICO DE LA DEMARCACIÓN HIDROGRÁFICA DE LAS CUENCAS MEDITERRÁNEAS ANDALUZAS

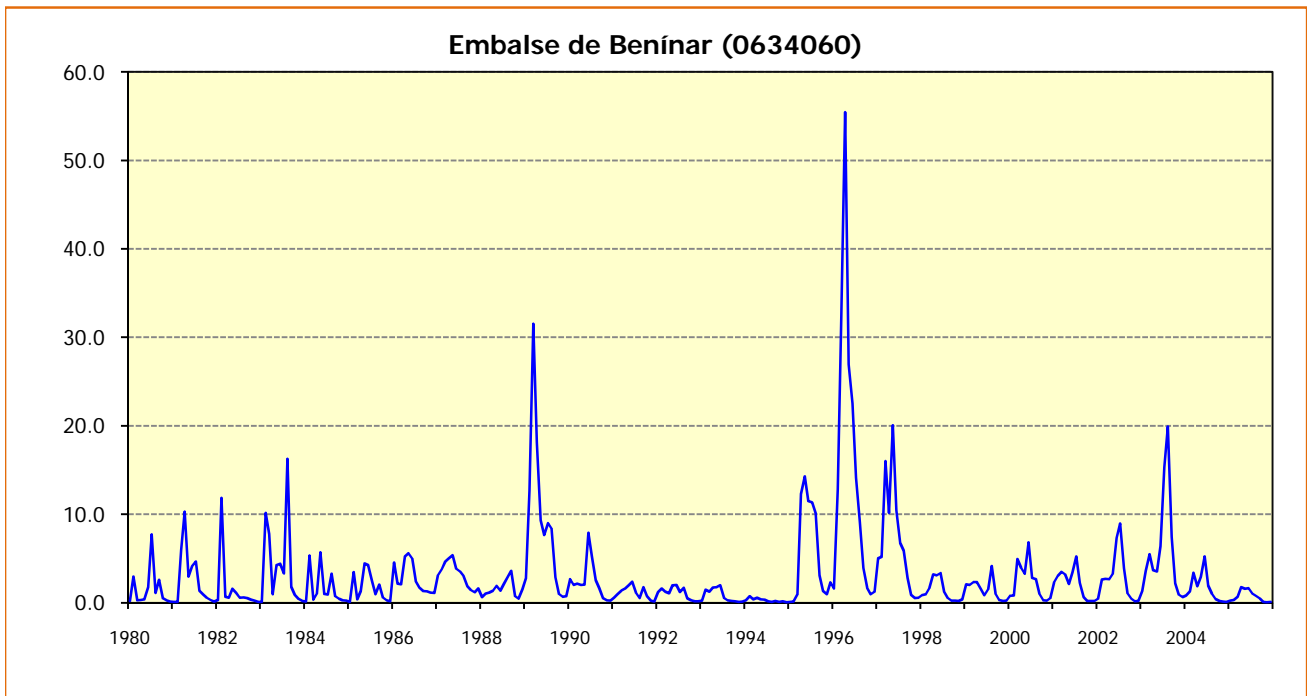
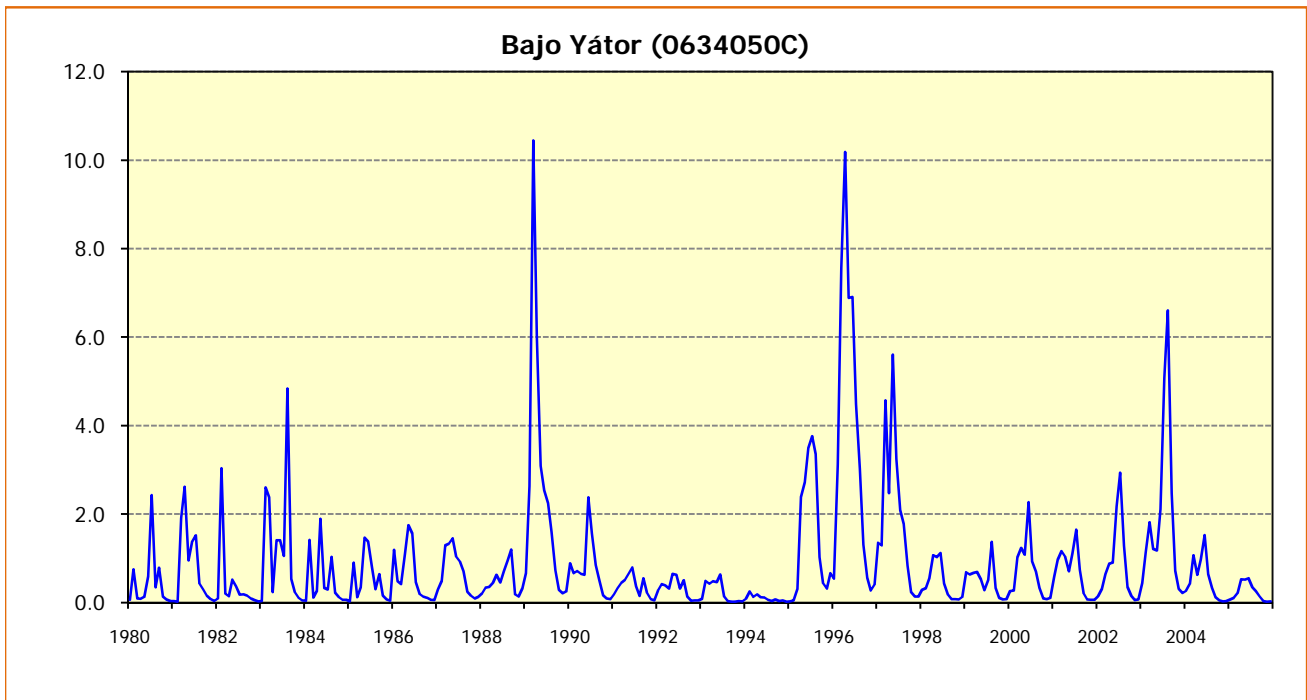
Año	Mes	Embalse de Benínar (0634060)	Adra entre presa y Fuentes de Marbella (0634070A)	Adra entre Fuentes de Marbella y Chico (0634070B)	Chico de Adra (0634080)	Bajo Adra (0634090)
2001	11	3.04	3.15	3.63	0.63	4.28
2001	12	3.50	3.57	3.95	0.46	4.43
2002	1	3.19	3.23	3.70	0.27	3.98
2002	2	2.14	2.16	2.70	0.15	2.86
2002	3	3.43	3.50	4.19	0.39	4.65
2002	4	5.25	5.32	5.91	0.45	6.39
2002	5	2.24	2.28	2.68	0.29	2.99
2002	6	0.62	0.65	0.96	0.18	1.16
2002	7	0.21	0.23	0.50	0.16	0.67
2002	8	0.20	0.22	0.64	0.15	0.80
2002	9	0.19	0.21	0.71	0.12	0.84
2002	10	0.44	0.45	0.95	0.10	1.07
2002	11	2.63	2.84	3.76	0.84	4.66
2002	12	2.71	2.82	3.60	0.66	4.28
2003	1	2.65	2.70	3.54	0.32	3.88
2003	2	3.29	3.49	4.85	0.80	5.80
2003	3	7.33	7.48	8.46	0.84	9.37
2003	4	8.95	9.03	9.68	0.51	10.22
2003	5	3.88	3.91	4.36	0.27	4.65
2003	6	1.06	1.09	1.46	0.21	1.70
2003	7	0.45	0.47	0.90	0.19	1.11
2003	8	0.16	0.19	0.82	0.18	1.02
2003	9	0.21	0.23	0.97	0.14	1.13
2003	10	1.33	1.41	2.29	0.32	2.63
2003	11	3.59	3.77	4.73	1.15	5.97
2003	12	5.48	5.64	6.43	0.89	7.36
2004	1	3.66	3.73	5.18	0.44	5.63
2004	2	3.55	3.60	5.85	0.32	6.19
2004	3	6.38	6.52	9.17	0.82	10.06
2004	4	15.32	15.86	18.99	2.80	22.02
2004	5	19.92	20.23	21.98	1.79	23.83
2004	6	7.45	7.57	8.35	0.77	9.16
2004	7	2.19	2.23	2.65	0.33	3.01
2004	8	0.94	0.97	1.24	0.22	1.48
2004	9	0.65	0.67	0.89	0.15	1.06
2004	10	0.81	0.82	1.04	0.11	1.17
2004	11	1.28	1.30	1.56	0.11	1.69
2004	12	3.39	3.47	4.03	0.37	4.44
2005	1	1.89	1.93	2.42	0.29	2.73
2005	2	2.93	3.04	3.78	0.48	4.40
2005	3	5.25	5.32	5.81	0.45	6.28
2005	4	1.94	1.98	2.33	0.26	2.62
2005	5	1.00	1.02	1.31	0.17	1.50
2005	6	0.42	0.43	0.70	0.14	0.86
2005	7	0.21	0.23	0.47	0.14	0.63
2005	8	0.15	0.16	0.37	0.13	0.52
2005	9	0.11	0.12	0.29	0.11	0.41
2005	10	0.25	0.27	0.55	0.10	0.66
2005	11	0.31	0.33	0.78	0.11	0.91

Año	Mes	Embalse de Benínar (0634060)	Adra entre presa y Fuentes de Marbella (0634070A)	Adra entre Fuentes de Marbella y Chico (0634070B)	Chico de Adra (0634080)	Bajo Adra (0634090)
2005	12	0.69	0.71	1.32	0.12	1.46
2006	1	1.77	2.01	3.35	1.33	4.89
2006	2	1.56	1.72	2.53	0.98	3.55
2006	3	1.65	1.73	2.32	0.51	2.86
2006	4	1.04	1.09	1.55	0.31	1.90
2006	5	0.79	0.82	1.20	0.25	1.47
2006	6	0.49	0.51	0.84	0.19	1.05
2006	7	0.11	0.14	0.46	0.18	0.66
2006	8	0.07	0.09	0.48	0.15	0.65
2006	9	0.09	0.10	0.56	0.14	0.72
<b>Media Anual 1940/41-2005/06</b>		<b>40.99</b>	<b>42.53</b>	<b>54.25</b>	<b>8.76</b>	<b>63.55</b>
<b>Media Anual 1980/81-2005/06</b>		<b>37.70</b>	<b>38.86</b>	<b>47.21</b>	<b>5.81</b>	<b>53.47</b>

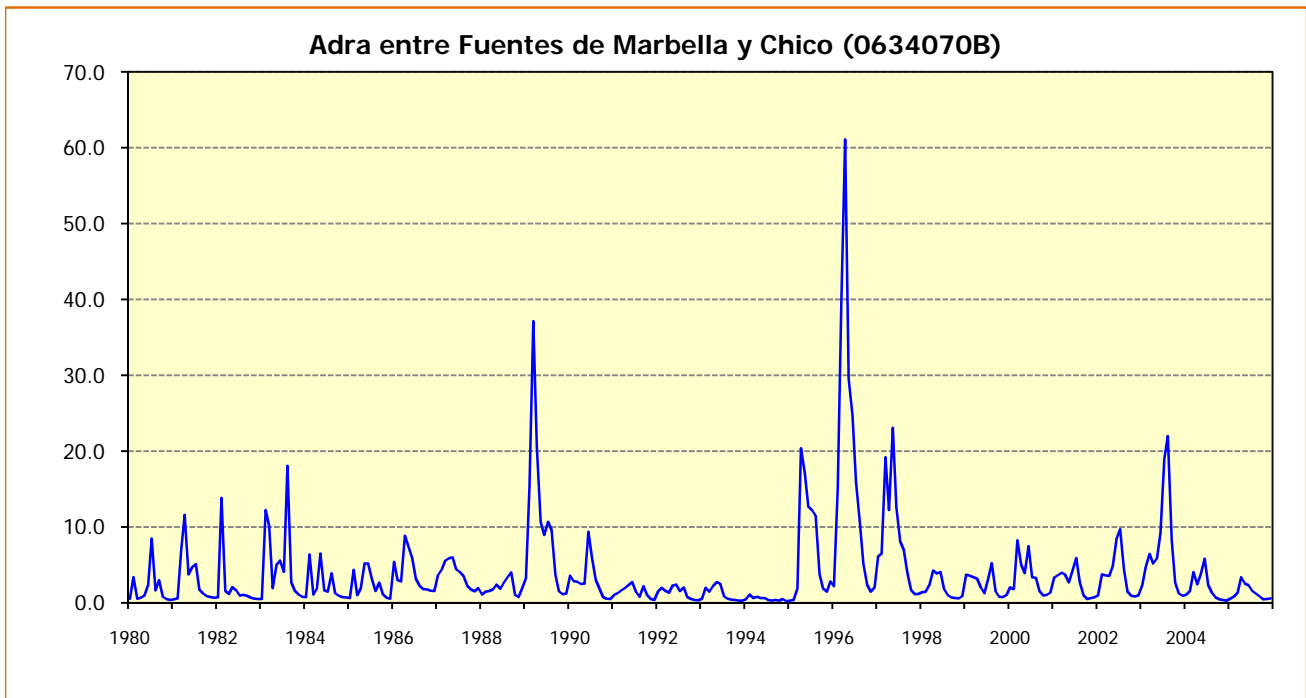
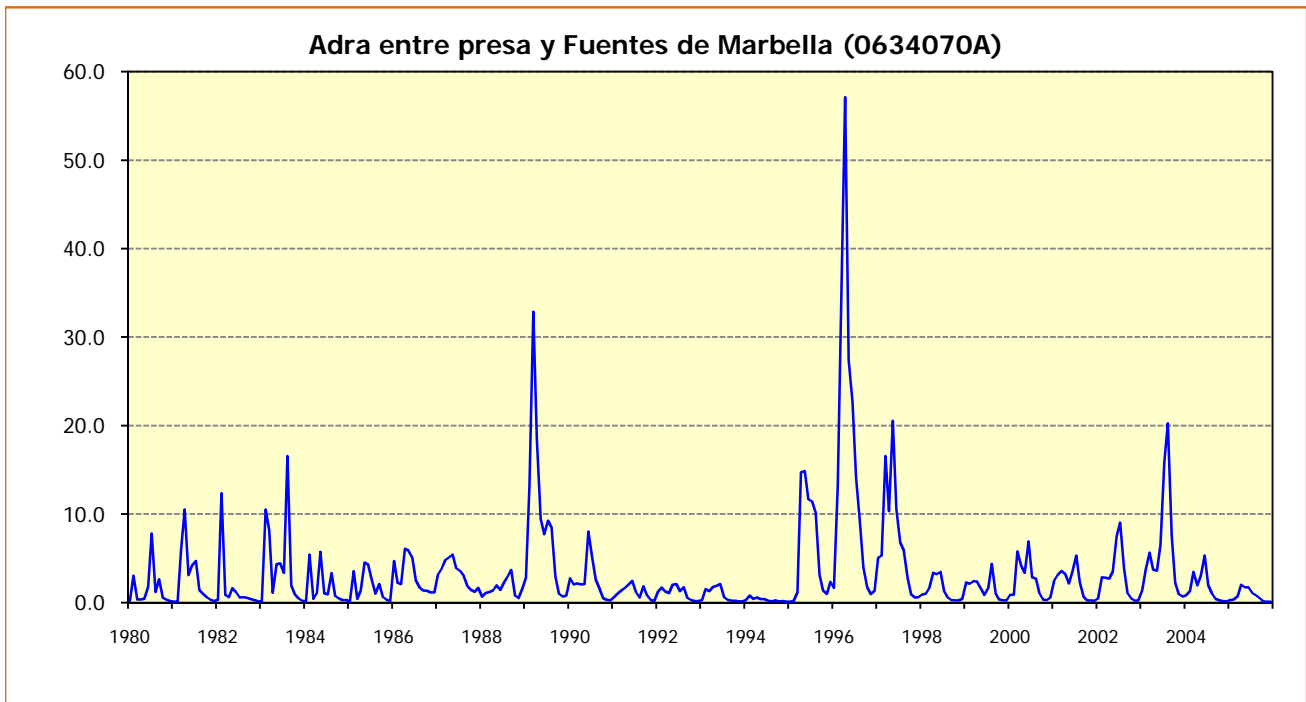


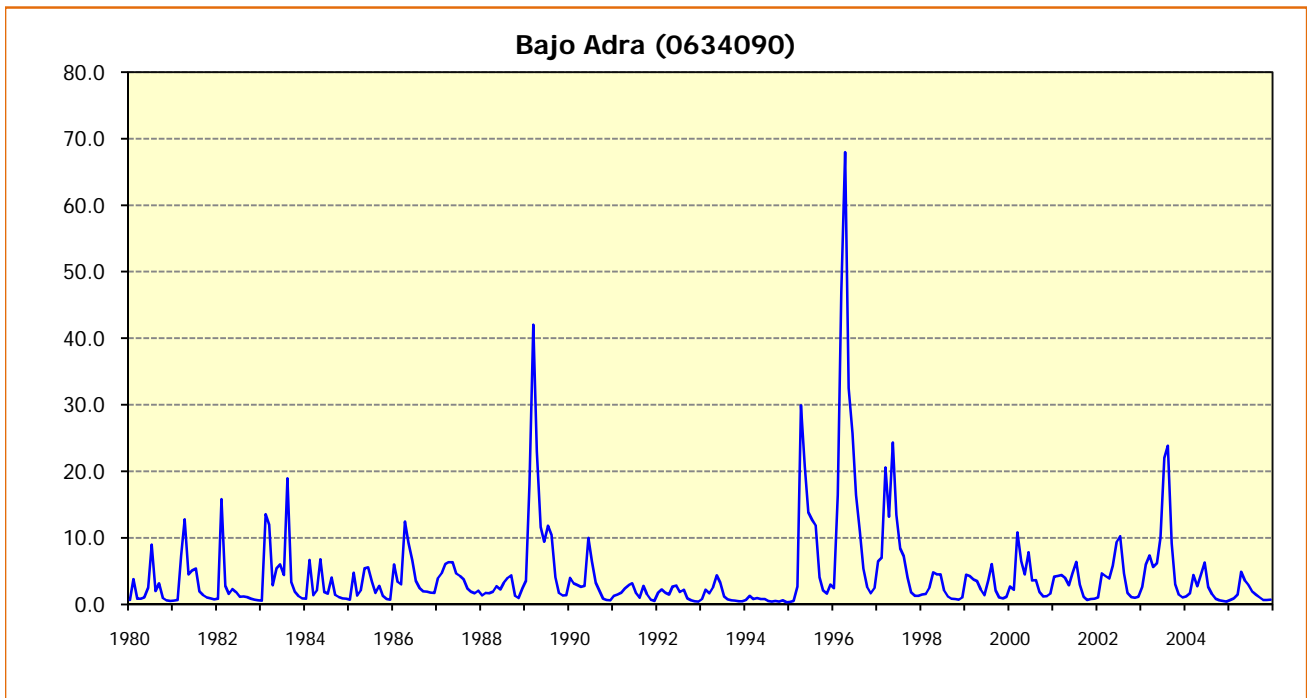
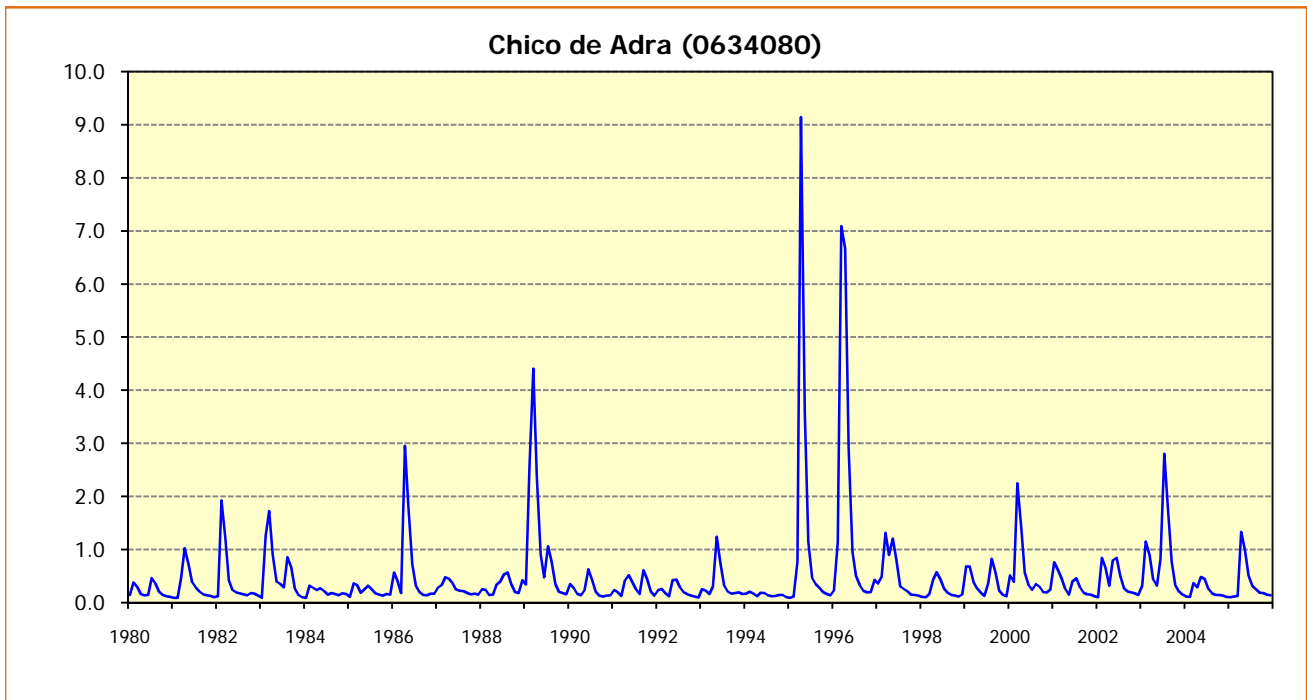












2.2. SISTEMA DE EXPLOTACIÓN IV: SIERRA DE GADOR-FILABRES

2.2.1. SUBSISTEMA IV-1. Cuenca del río Andarax

Año	Mes	Alto Canjáyar (0641010)	Medio y Bajo Canjáyar (0641020)	Huéneja o Isfalada (0641025)	Alto y Medio Nacimiento (0641030)	Fiñana (0641035)	Bajo Nacimiento (0641040)	Medio Andarax (0641050)
1940	10	0.86	2.45	0.47	3.21	0.44	3.25	7.57
1940	11	0.05	0.73	0.05	0.28	0.01	0.33	1.79
1940	12	0.05	0.60	0.06	0.26	0.04	0.31	1.52
1941	1	2.67	10.57	0.30	4.10	0.40	4.17	17.21
1941	2	2.76	12.41	0.77	6.32	0.58	6.70	27.32
1941	3	0.74	6.43	0.31	1.75	0.22	1.92	10.99
1941	4	1.22	6.36	0.76	3.54	0.66	3.69	11.84
1941	5	0.28	3.31	0.10	0.71	0.10	0.85	5.73
1941	6	0.23	2.48	0.08	0.57	0.08	0.69	4.45
1941	7	0.08	1.73	0.02	0.23	0.01	0.34	3.17
1941	8	0.06	1.35	0.02	0.22	0.01	0.33	2.65
1941	9	1.95	5.43	0.70	6.93	0.91	7.15	18.33
1941	10	0.18	1.50	0.14	0.69	0.13	0.82	3.80
1941	11	2.65	6.13	2.40	11.48	2.36	11.60	19.52
1941	12	0.89	2.55	0.66	2.79	0.57	2.90	6.49
1942	1	0.59	1.93	0.37	1.41	0.31	1.51	4.32
1942	2	0.67	2.25	0.19	1.11	0.14	1.20	4.92
1942	3	0.56	2.29	0.21	1.63	0.20	1.73	5.67
1942	4	1.81	5.88	0.56	4.03	0.71	4.12	11.17
1942	5	0.10	1.27	0.08	0.50	0.09	0.58	2.76
1942	6	0.04	0.94	0.02	0.20	0.01	0.27	2.00
1942	7	0.03	0.78	0.01	0.18	0.01	0.25	1.76
1942	8	0.51	2.42	0.08	3.49	0.12	3.59	9.99
1942	9	0.04	0.90	0.11	0.95	0.06	1.03	3.06
1942	10	0.69	2.16	0.30	1.86	0.29	1.94	5.27
1942	11	1.03	3.12	0.35	1.75	0.22	1.82	7.25
1942	12	0.26	1.30	0.09	0.39	0.05	0.46	2.77
1943	1	0.04	0.76	0.02	0.19	0.01	0.26	1.80
1943	2	0.19	0.94	0.05	0.30	0.01	0.37	2.50
1943	3	0.66	1.90	0.47	2.34	0.45	2.40	5.33
1943	4	0.13	0.76	0.08	0.40	0.07	0.46	1.93
1943	5	0.02	0.51	0.01	0.16	0.01	0.21	1.36
1943	6	0.03	0.49	0.03	0.21	0.03	0.26	1.36
1943	7	0.02	0.43	0.01	0.15	0.01	0.20	1.23
1943	8	0.02	0.46	0.01	0.18	0.01	0.23	1.33
1943	9	0.13	0.68	0.04	0.29	0.01	0.34	1.74
1943	10	0.69	1.81	0.43	2.47	0.47	2.52	5.41
1943	11	1.19	2.68	1.08	4.74	1.13	4.79	8.28
1943	12	5.33	17.04	1.96	19.92	1.74	20.33	86.16
1944	1	0.15	3.33	0.31	1.39	0.23	1.61	9.00
1944	2	1.41	5.84	0.33	4.46	0.43	4.66	14.28
1944	3	0.12	2.34	0.38	1.98	0.28	2.17	7.10
1944	4	0.11	1.80	0.32	1.50	0.26	1.67	5.52
1944	5	0.43	2.22	0.37	3.19	0.49	3.34	7.80
1944	6	0.05	1.10	0.03	0.37	0.01	0.50	3.25
1944	7	0.03	0.87	0.02	0.25	0.01	0.37	2.70

Año	Mes	Alto Canjáyar (0641010)	Medio y Bajo Canjáyar (0641020)	Huéneja o Isfalada (0641025)	Alto y Medio Nacimiento (0641030)	Fiñana (0641035)	Bajo Nacimiento (0641040)	Medio Andarax (0641050)
1944	8	0.03	0.77	0.02	0.23	0.01	0.34	2.49
1944	9	2.00	6.22	0.34	8.85	0.59	8.95	18.58
1944	10	0.23	1.34	0.06	1.24	0.09	1.34	4.22
1944	11	0.50	1.72	0.71	2.80	0.57	2.89	6.08
1944	12	0.41	2.13	0.60	3.75	0.52	3.84	7.34
1945	1	0.52	1.65	1.35	4.01	0.82	4.10	6.97
1945	2	0.16	1.00	0.72	2.37	0.41	2.45	4.55
1945	3	0.05	0.67	0.18	1.10	0.14	1.17	2.80
1945	4	0.02	0.48	0.05	0.42	0.03	0.49	1.85
1945	5	0.02	0.42	0.02	0.31	0.02	0.37	1.58
1945	6	0.02	0.40	0.02	0.22	0.01	0.28	1.42
1945	7	0.02	0.39	0.01	0.19	0.01	0.25	1.36
1945	8	0.02	0.38	0.01	0.17	0.01	0.22	1.29
1945	9	0.01	0.35	0.01	0.16	0.01	0.21	1.19
1945	10	0.05	0.38	0.12	0.47	0.11	0.51	1.49
1945	11	0.14	0.71	0.39	1.46	0.30	1.50	3.09
1945	12	1.45	4.83	1.22	7.32	1.02	7.37	14.51
1946	1	0.28	2.82	0.47	3.68	0.49	3.74	8.32
1946	2	0.24	1.62	0.19	1.73	0.14	1.79	4.67
1946	3	2.08	5.40	0.86	6.86	1.00	6.92	13.51
1946	4	4.02	21.29	2.34	20.37	2.32	20.75	60.80
1946	5	1.15	5.79	0.51	5.06	0.72	5.17	14.21
1946	6	0.12	2.62	0.06	0.68	0.02	0.78	5.07
1946	7	0.09	1.93	0.09	0.59	0.07	0.68	3.91
1946	8	0.07	1.51	0.03	0.37	0.01	0.46	3.14
1946	9	0.06	1.21	0.03	0.42	0.02	0.49	2.75
1946	10	0.08	1.05	0.09	1.68	0.03	1.74	4.04
1946	11	4.95	20.89	3.22	29.63	2.82	30.01	71.39
1946	12	4.08	13.41	0.89	14.07	1.54	14.24	36.30
1947	1	3.85	15.81	1.05	13.10	1.43	13.36	36.53
1947	2	4.05	19.68	0.97	15.33	1.53	15.59	42.62
1947	3	4.17	17.82	1.79	16.13	2.09	16.40	38.60
1947	4	0.34	6.76	0.18	2.53	0.19	2.77	12.78
1947	5	0.42	5.00	0.54	4.76	0.51	4.98	16.64
1947	6	0.15	3.24	0.04	0.56	0.02	0.76	6.71
1947	7	0.11	2.40	0.04	0.41	0.02	0.59	4.86
1947	8	0.45	2.35	0.03	0.75	0.06	0.91	5.48
1947	9	0.09	1.57	0.02	0.59	0.03	0.73	3.80
1947	10	0.24	1.75	0.19	1.67	0.22	1.80	5.33
1947	11	0.14	1.34	0.09	0.94	0.08	1.05	3.75
1947	12	0.99	3.37	0.47	3.81	0.43	3.92	8.62
1948	1	2.73	7.30	0.90	7.72	0.88	7.83	17.07
1948	2	0.64	2.74	0.25	2.33	0.21	2.44	6.60
1948	3	0.11	1.66	0.06	1.15	0.08	1.25	4.42
1948	4	2.13	19.21	0.74	16.50	1.03	16.78	43.29
1948	5	1.07	5.44	0.66	7.09	0.88	7.19	14.84
1948	6	0.10	2.27	0.04	0.55	0.02	0.64	4.25
1948	7	0.07	1.59	0.02	0.47	0.01	0.55	3.19
1948	8	0.06	1.23	0.02	0.26	0.01	0.33	2.54

Apéndice II.2. SERIES DE APORTACIONES POR MASA DE AGUA

PLAN HIDROLÓGICO DE LA DEMARCACIÓN HIDROGRÁFICA DE LAS CUENCAS MEDITERRÁNEAS ANDALUZAS

Año	Mes	Alto Canjáyar (0641010)	Medio y Bajo Canjáyar (0641020)	Huéneja o Isfalada (0641025)	Alto y Medio Nacimiento (0641030)	Fiñana (0641035)	Bajo Nacimiento (0641040)	Medio Andarax (0641050)
1948	9	0.05	1.00	0.03	0.34	0.03	0.40	2.29
1948	10	0.24	1.22	0.09	1.06	0.12	1.12	4.65
1948	11	0.03	0.64	0.01	0.27	0.01	0.33	1.79
1948	12	0.40	2.65	0.11	3.53	0.26	3.59	7.26
1949	1	0.49	5.17	0.07	6.51	0.40	6.61	16.40
1949	2	0.95	5.71	0.20	8.09	0.43	8.25	25.74
1949	3	0.18	1.83	0.09	1.83	0.12	1.91	6.13
1949	4	1.68	10.26	1.01	12.45	1.02	13.08	41.97
1949	5	0.32	2.73	0.25	2.35	0.31	2.43	7.81
1949	6	0.08	1.73	0.05	0.69	0.03	0.76	3.98
1949	7	0.06	1.30	0.03	0.44	0.02	0.50	3.07
1949	8	0.14	1.84	0.04	1.35	0.05	1.42	5.07
1949	9	0.58	2.26	0.10	2.24	0.21	2.30	5.79
1949	10	0.04	0.79	0.02	0.23	0.01	0.29	2.15
1949	11	1.12	2.65	0.60	2.61	0.49	2.67	6.73
1949	12	0.71	2.59	0.34	3.32	0.32	3.37	8.28
1950	1	1.13	5.88	0.26	6.91	0.56	7.01	17.78
1950	2	0.06	1.15	0.08	0.66	0.06	0.71	2.96
1950	3	0.06	0.94	0.04	0.53	0.05	0.58	2.62
1950	4	0.23	1.29	0.14	1.17	0.14	1.22	3.71
1950	5	0.13	0.79	0.10	0.79	0.15	0.84	2.66
1950	6	0.02	0.54	0.01	0.17	0.01	0.22	1.48
1950	7	0.02	0.49	0.01	0.17	0.01	0.22	1.38
1950	8	0.03	0.49	0.02	0.22	0.01	0.26	1.85
1950	9	0.93	3.36	0.15	5.23	0.39	5.28	9.93
1950	10	1.15	3.38	0.68	4.01	0.45	4.05	9.44
1950	11	0.03	0.67	0.02	0.21	0.01	0.26	1.71
1950	12	0.03	0.65	0.17	1.87	0.12	1.91	3.30
1951	1	0.42	1.99	0.23	2.05	0.19	2.10	4.90
1951	2	0.97	2.91	0.27	2.27	0.24	2.32	6.04
1951	3	2.57	5.15	0.54	3.37	0.54	3.41	9.31
1951	4	1.22	5.14	1.20	9.28	1.05	9.33	17.92
1951	5	0.36	1.55	0.29	1.37	0.29	1.42	4.11
1951	6	0.07	1.15	0.04	0.44	0.02	0.49	2.54
1951	7	0.03	0.74	0.02	0.21	0.01	0.26	1.72
1951	8	0.03	0.63	0.02	0.20	0.02	0.25	1.54
1951	9	1.09	8.72	0.41	15.63	0.57	15.69	26.20
1951	10	0.16	1.00	0.27	1.35	0.20	1.40	3.35
1951	11	5.31	16.60	2.07	16.25	2.24	16.31	35.43
1951	12	1.11	7.30	0.93	9.85	0.74	9.93	23.20
1952	1	0.93	4.54	0.53	4.68	0.58	4.76	12.06
1952	2	0.37	2.28	0.21	1.27	0.15	1.34	4.71
1952	3	1.66	4.08	0.99	3.40	0.95	3.47	8.47
1952	4	3.00	14.37	2.65	24.32	2.43	24.53	49.60
1952	5	1.07	4.80	0.87	5.59	0.94	5.66	12.43
1952	6	0.10	2.22	0.05	0.66	0.02	0.72	4.19
1952	7	0.08	1.65	0.04	0.51	0.02	0.57	3.24
1952	8	1.61	5.40	0.49	7.17	0.75	7.23	14.34
1952	9	0.15	1.87	0.03	0.79	0.01	0.85	3.66

Año	Mes	Alto Canjáyar (0641010)	Medio y Bajo Canjáyar (0641020)	Huéneja o Isfalada (0641025)	Alto y Medio Nacimiento (0641030)	Fiñana (0641035)	Bajo Nacimiento (0641040)	Medio Andarax (0641050)
1952	10	0.31	1.45	0.08	0.71	0.07	0.77	3.03
1952	11	0.33	1.22	0.06	0.41	0.04	0.46	2.41
1952	12	0.13	0.93	0.05	0.99	0.04	1.04	2.68
1953	1	0.06	0.66	0.01	0.18	0.01	0.23	1.58
1953	2	0.15	0.68	0.02	0.19	0.01	0.23	1.52
1953	3	0.91	2.27	0.21	3.38	0.28	3.43	7.43
1953	4	0.48	1.54	0.09	1.50	0.10	1.54	4.03
1953	5	0.02	0.52	0.01	0.21	0.01	0.25	1.41
1953	6	0.02	0.46	0.03	0.25	0.03	0.29	1.46
1953	7	0.02	0.53	0.01	0.79	0.01	0.83	1.94
1953	8	0.02	0.44	0.01	0.17	0.01	0.21	1.24
1953	9	0.02	0.43	0.02	0.25	0.01	0.29	1.27
1953	10	0.98	3.49	0.47	7.46	0.60	7.50	12.49
1953	11	0.74	7.59	0.57	12.21	0.61	12.27	27.36
1953	12	1.59	4.27	1.47	5.63	1.25	5.69	11.53
1954	1	0.12	1.04	0.15	0.89	0.13	0.94	3.01
1954	2	0.22	1.09	0.24	1.05	0.19	1.10	3.19
1954	3	1.17	3.44	1.45	7.67	1.30	7.72	14.10
1954	4	0.45	2.99	0.84	11.44	0.79	11.49	18.36
1954	5	0.04	0.84	0.07	0.77	0.07	0.83	2.77
1954	6	0.03	0.67	0.03	0.34	0.01	0.39	1.96
1954	7	0.02	0.56	0.02	0.26	0.01	0.30	1.66
1954	8	0.02	0.50	0.02	0.21	0.01	0.25	1.49
1954	9	0.04	0.74	0.02	0.79	0.03	0.83	2.77
1954	10	0.02	0.40	0.01	0.17	0.01	0.21	1.60
1954	11	0.60	1.63	0.22	1.82	0.25	1.86	4.50
1954	12	1.73	4.97	0.86	6.62	0.80	6.66	14.63
1955	1	1.30	3.66	1.21	10.72	1.32	10.77	19.00
1955	2	7.61	16.40	1.34	18.09	1.96	18.15	43.55
1955	3	0.51	1.96	0.16	1.66	0.20	1.71	6.95
1955	4	0.17	1.18	0.12	3.78	0.14	3.83	6.46
1955	5	0.04	0.80	0.03	0.47	0.02	0.51	2.27
1955	6	0.07	0.73	0.29	1.32	0.34	1.36	2.92
1955	7	0.03	0.58	0.02	0.23	0.01	0.27	1.63
1955	8	0.02	0.54	0.02	0.26	0.01	0.30	1.62
1955	9	0.02	0.49	0.02	0.68	0.02	0.72	2.02
1955	10	1.61	4.04	1.27	9.87	1.20	9.91	25.17
1955	11	1.50	6.12	0.79	8.48	0.80	8.53	17.67
1955	12	0.42	1.70	0.84	3.93	0.75	3.98	7.53
1956	1	1.97	6.68	1.08	7.12	1.02	7.19	18.51
1956	2	0.20	2.02	0.06	1.95	0.05	2.04	5.53
1956	3	0.95	3.48	0.78	6.78	0.82	6.86	13.41
1956	4	0.73	3.04	1.74	12.21	1.63	12.28	18.01
1956	5	0.05	1.00	0.09	1.01	0.07	1.08	3.21
1956	6	0.03	0.74	0.04	0.48	0.02	0.55	2.29
1956	7	0.25	2.01	0.10	6.39	0.22	6.45	9.38
1956	8	0.02	0.58	0.02	0.29	0.01	0.35	1.81
1956	9	0.34	3.20	0.16	6.37	0.28	6.43	10.53
1956	10	0.32	0.95	0.03	0.71	0.04	0.76	3.74

Apéndice II.2. SERIES DE APORTACIONES POR MASA DE AGUA

PLAN HIDROLÓGICO DE LA DEMARCACIÓN HIDROGRÁFICA DE LAS CUENCAS MEDITERRÁNEAS ANDALUZAS

Año	Mes	Alto Canjáyar (0641010)	Medio y Bajo Canjáyar (0641020)	Huéneja o Isfalada (0641025)	Alto y Medio Nacimiento (0641030)	Fiñana (0641035)	Bajo Nacimiento (0641040)	Medio Andarax (0641050)
1956	11	0.46	1.97	0.14	3.33	0.20	3.38	6.23
1956	12	0.02	0.44	0.03	0.46	0.03	0.51	1.70
1957	1	0.20	2.10	0.09	0.97	0.06	1.03	5.11
1957	2	0.38	1.33	0.12	1.01	0.11	1.07	3.27
1957	3	0.55	2.65	0.74	4.21	0.57	4.27	8.32
1957	4	0.65	3.32	0.65	3.97	0.43	4.03	9.63
1957	5	1.50	4.87	0.78	9.65	1.26	9.70	16.63
1957	6	0.04	0.95	0.02	0.27	0.01	0.33	2.11
1957	7	0.03	0.79	0.05	0.33	0.07	0.39	1.92
1957	8	0.03	0.69	0.02	0.22	0.01	0.27	1.68
1957	9	0.04	1.08	0.02	1.05	0.01	1.10	2.83
1957	10	2.26	7.04	0.94	13.44	1.08	13.54	25.99
1957	11	0.45	1.99	0.17	2.18	0.13	2.25	6.22
1957	12	3.17	8.58	0.91	8.30	1.03	8.36	19.19
1958	1	0.15	1.57	0.05	1.56	0.03	1.63	4.61
1958	2	0.06	0.99	0.11	0.66	0.06	0.72	2.52
1958	3	0.96	2.44	0.57	3.65	0.64	3.71	6.97
1958	4	0.10	1.56	0.51	3.62	0.39	3.68	6.94
1958	5	0.05	0.74	0.09	0.86	0.10	0.92	2.52
1958	6	0.02	0.58	0.02	0.20	0.01	0.26	1.52
1958	7	0.02	0.51	0.01	0.18	0.01	0.23	1.37
1958	8	0.02	0.49	0.01	0.18	0.01	0.23	1.33
1958	9	0.02	0.46	0.34	0.70	0.17	0.74	1.82
1958	10	0.09	0.61	0.09	0.59	0.07	0.63	2.96
1958	11	0.27	0.90	0.10	0.76	0.10	0.81	2.41
1958	12	5.50	18.80	4.99	35.61	4.37	35.67	58.03
1959	1	0.34	2.58	0.69	2.99	0.42	3.06	6.98
1959	2	0.76	4.20	0.45	4.67	0.46	4.74	11.07
1959	3	1.31	4.43	1.33	7.91	1.24	7.97	14.35
1959	4	0.13	1.50	0.29	1.62	0.30	1.68	4.20
1959	5	2.00	7.44	3.69	27.77	3.83	27.86	41.07
1959	6	0.06	1.34	0.06	0.73	0.03	0.80	3.37
1959	7	0.14	1.82	0.04	3.80	0.05	3.86	6.60
1959	8	0.04	0.84	0.03	0.37	0.01	0.43	2.07
1959	9	0.65	2.14	0.35	4.06	0.43	4.11	7.17
1959	10	0.73	2.00	0.25	3.29	0.34	3.34	6.72
1959	11	0.34	1.33	0.94	3.30	0.59	3.35	5.44
1959	12	0.71	2.51	0.38	3.16	0.31	3.20	6.57
1960	1	1.14	2.50	0.40	2.72	0.44	2.76	6.20
1960	2	4.82	11.89	1.77	16.36	2.03	16.42	29.28
1960	3	4.30	11.58	1.51	17.24	1.94	17.30	30.20
1960	4	1.01	5.99	0.41	7.00	0.47	7.06	15.43
1960	5	0.09	1.75	0.04	0.64	0.05	0.69	3.44
1960	6	0.07	2.04	0.23	1.40	0.12	1.45	4.60
1960	7	0.05	1.08	0.02	0.31	0.01	0.36	2.23
1960	8	0.04	0.87	0.02	0.23	0.01	0.28	1.83
1960	9	0.03	0.71	0.02	0.22	0.01	0.26	1.60
1960	10	3.97	9.97	2.55	18.43	2.59	18.48	31.75
1960	11	0.14	1.30	0.11	1.44	0.10	1.49	3.73

Año	Mes	Alto Canjáyar (0641010)	Medio y Bajo Canjáyar (0641020)	Huéneja o Isfalada (0641025)	Alto y Medio Nacimiento (0641030)	Fiñana (0641035)	Bajo Nacimiento (0641040)	Medio Andarax (0641050)
1960	12	0.31	2.34	1.26	4.70	0.83	4.75	8.24
1961	1	0.03	0.78	0.22	0.80	0.10	0.86	2.39
1961	2	0.03	0.65	0.09	0.44	0.04	0.49	1.81
1961	3	0.03	0.59	0.07	0.36	0.05	0.41	1.64
1961	4	0.24	0.83	0.17	0.57	0.13	0.62	2.14
1961	5	1.02	1.87	0.33	1.80	0.65	1.84	4.36
1961	6	0.04	0.59	0.03	0.42	0.02	0.46	1.69
1961	7	0.02	0.52	0.02	0.22	0.01	0.26	1.42
1961	8	0.02	0.52	0.02	0.22	0.01	0.27	1.43
1961	9	0.36	1.02	0.18	1.13	0.20	1.18	2.83
1961	10	0.02	0.47	0.02	0.24	0.01	0.29	1.41
1961	11	2.99	7.26	2.14	14.49	2.08	14.54	24.24
1961	12	3.85	11.69	2.90	21.28	2.47	21.34	35.58
1962	1	0.87	3.05	0.79	3.90	0.66	3.96	8.06
1962	2	0.19	1.43	0.28	1.23	0.21	1.29	3.52
1962	3	4.40	16.50	2.48	20.13	2.64	20.19	40.12
1962	4	2.27	15.23	3.32	25.67	2.81	25.81	46.09
1962	5	0.97	9.41	1.23	17.41	1.37	17.50	31.01
1962	6	0.20	3.44	0.11	1.33	0.06	1.40	6.48
1962	7	0.12	2.45	0.07	0.81	0.03	0.87	4.50
1962	8	0.09	1.88	0.23	0.94	0.19	1.00	3.91
1962	9	0.07	1.46	0.04	0.49	0.02	0.54	2.92
1962	10	1.84	5.04	1.68	7.62	1.06	7.67	14.41
1962	11	1.37	4.32	1.30	4.29	0.93	4.35	9.91
1962	12	2.79	7.81	2.80	9.74	1.97	9.80	20.28
1963	1	4.23	13.87	1.11	7.55	1.12	7.62	24.07
1963	2	2.76	10.57	1.60	19.45	1.68	19.52	32.08
1963	3	0.33	4.37	0.36	2.72	0.25	2.79	8.53
1963	4	0.66	4.30	0.67	3.24	0.45	3.31	8.76
1963	5	1.22	6.77	1.22	9.93	1.36	10.00	20.25
1963	6	0.17	3.04	0.04	0.93	0.03	0.99	5.37
1963	7	0.15	2.16	0.08	0.55	0.07	0.61	3.78
1963	8	0.08	1.60	0.02	0.26	0.01	0.31	2.79
1963	9	0.28	2.22	0.36	3.03	0.38	3.08	6.45
1963	10	0.04	0.97	0.02	0.21	0.01	0.26	1.97
1963	11	1.57	2.87	1.40	2.33	0.50	2.38	5.93
1963	12	7.00	20.70	3.59	23.31	3.72	23.37	50.57
1964	1	0.15	3.04	0.07	0.71	0.02	0.79	5.37
1964	2	2.08	5.94	0.52	2.20	0.32	2.27	9.35
1964	3	1.21	4.39	0.85	4.38	0.67	4.45	10.01
1964	4	0.23	1.86	0.25	0.93	0.14	1.00	3.82
1964	5	0.06	1.26	0.04	0.34	0.03	0.39	2.47
1964	6	0.21	1.36	0.08	1.22	0.19	1.28	3.81
1964	7	0.04	0.90	0.05	0.39	0.08	0.44	2.18
1964	8	0.03	0.77	0.02	0.22	0.01	0.27	1.78
1964	9	0.03	0.65	0.02	0.22	0.02	0.27	1.60
1964	10	0.02	0.56	0.01	0.18	0.01	0.23	1.42
1964	11	1.27	2.73	0.47	2.98	0.42	3.03	6.42
1964	12	1.02	6.24	1.33	11.10	1.22	11.15	22.06



Apéndice II.2. SERIES DE APORTACIONES POR MASA DE AGUA

PLAN HIDROLÓGICO DE LA DEMARCACIÓN HIDROGRÁFICA DE LAS CUENCAS MEDITERRÁNEAS ANDALUZAS

Año	Mes	Alto Canjáyar (0641010)	Medio y Bajo Canjáyar (0641020)	Huéneja o Isfalada (0641025)	Alto y Medio Nacimiento (0641030)	Fiñana (0641035)	Bajo Nacimiento (0641040)	Medio Andarax (0641050)
1965	1	0.94	4.49	0.45	4.13	0.29	4.19	10.21
1965	2	1.37	4.84	0.32	2.18	0.28	2.24	8.25
1965	3	1.73	5.82	0.39	3.13	0.32	3.18	9.88
1965	4	0.24	3.00	0.23	1.57	0.16	1.62	5.60
1965	5	0.06	1.39	0.02	0.24	0.01	0.29	2.47
1965	6	0.08	1.32	0.03	1.13	0.05	1.18	3.30
1965	7	0.10	1.59	0.01	1.95	0.02	2.00	4.22
1965	8	0.03	0.67	0.01	0.15	0.01	0.19	1.91
1965	9	1.41	2.71	0.13	0.95	0.15	0.99	4.28
1965	10	0.94	3.49	0.52	4.67	0.52	4.72	11.49
1965	11	0.74	2.30	0.92	4.59	0.75	4.64	7.88
1965	12	0.26	1.01	0.02	0.36	0.01	0.41	2.09
1966	1	0.03	0.63	0.04	0.57	0.01	0.62	1.90
1966	2	2.62	7.11	1.51	8.27	1.37	8.32	16.32
1966	3	0.04	0.98	0.02	0.30	0.01	0.35	2.08
1966	4	0.04	0.79	0.14	0.70	0.10	0.75	2.23
1966	5	0.03	0.70	0.04	0.39	0.03	0.44	1.81
1966	6	0.03	0.61	0.02	0.21	0.01	0.26	1.51
1966	7	0.02	0.56	0.02	0.20	0.01	0.25	1.44
1966	8	0.02	0.53	0.04	0.29	0.06	0.34	1.50
1966	9	0.06	0.58	0.45	1.08	0.28	1.12	2.38
1966	10	1.79	5.58	1.31	9.57	1.49	9.70	24.94
1966	11	0.89	3.81	0.96	3.95	0.48	4.06	10.17
1966	12	0.06	1.29	0.07	0.42	0.02	0.51	3.07
1967	1	0.22	1.24	0.05	0.45	0.02	0.54	2.80
1967	2	1.16	5.10	0.77	7.11	0.91	7.23	14.36
1967	3	0.33	1.76	0.35	2.01	0.23	2.09	5.00
1967	4	0.43	2.10	1.21	4.91	0.81	4.99	8.77
1967	5	0.16	1.48	0.11	2.23	0.15	2.30	5.41
1967	6	0.33	2.27	0.29	4.92	0.49	4.99	8.46
1967	7	0.03	0.71	0.02	0.24	0.01	0.30	1.88
1967	8	0.03	0.62	0.02	0.21	0.01	0.27	1.67
1967	9	0.17	0.86	0.01	0.99	0.02	1.05	2.61
1967	10	0.20	0.71	0.01	0.21	0.01	0.27	1.62
1967	11	1.79	3.48	1.16	4.67	0.87	4.72	9.85
1967	12	0.02	0.62	0.14	0.46	0.06	0.52	1.89
1968	1	0.07	0.70	0.14	0.57	0.08	0.62	1.98
1968	2	2.44	4.85	0.63	2.72	0.70	2.78	8.82
1968	3	1.87	6.23	1.23	7.83	0.82	7.88	17.80
1968	4	0.54	2.44	0.46	1.81	0.31	1.87	5.47
1968	5	0.06	1.14	0.12	0.84	0.09	0.90	3.02
1968	6	0.06	0.95	0.02	0.47	0.01	0.52	2.36
1968	7	0.03	0.75	0.02	0.20	0.01	0.26	1.71
1968	8	0.03	0.66	0.02	0.21	0.01	0.26	1.59
1968	9	0.02	0.56	0.01	0.17	0.01	0.22	1.40
1968	10	0.02	0.48	0.01	0.15	0.01	0.20	1.26
1968	11	0.04	0.91	0.47	2.54	0.15	2.59	4.53
1968	12	0.42	2.40	0.88	4.83	0.47	4.88	8.57
1969	1	1.31	5.02	0.73	3.92	0.46	3.97	9.85

Año	Mes	Alto Canjáyar (0641010)	Medio y Bajo Canjáyar (0641020)	Huéneja o Isfalada (0641025)	Alto y Medio Nacimiento (0641030)	Fiñana (0641035)	Bajo Nacimiento (0641040)	Medio Andarax (0641050)
1969	2	6.80	17.47	1.17	5.29	1.36	5.42	25.21
1969	3	2.26	7.00	0.86	4.75	0.86	4.82	13.27
1969	4	0.75	3.91	0.94	2.97	0.53	3.04	8.15
1969	5	1.50	5.52	0.78	5.10	0.82	5.17	12.19
1969	6	0.10	1.95	0.04	0.33	0.02	0.39	3.29
1969	7	0.07	1.45	0.02	0.24	0.01	0.30	2.58
1969	8	0.08	1.17	0.02	0.23	0.01	0.29	2.23
1969	9	0.05	0.96	0.06	0.56	0.07	0.62	2.27
1969	10	2.99	11.02	1.71	15.17	1.69	15.35	38.84
1969	11	3.66	11.81	1.65	12.85	1.77	12.94	27.70
1969	12	0.39	3.64	0.37	2.33	0.22	2.42	7.89
1970	1	8.82	33.17	3.41	24.23	3.83	24.76	67.09
1970	2	0.45	9.63	0.18	1.66	0.13	1.90	15.12
1970	3	1.09	8.39	0.54	2.46	0.49	2.67	13.99
1970	4	0.39	5.90	0.23	2.25	0.18	2.43	11.07
1970	5	0.19	3.99	0.03	0.50	0.02	0.66	6.55
1970	6	0.14	2.90	0.02	0.30	0.01	0.45	4.93
1970	7	0.10	2.17	0.02	0.25	0.01	0.39	3.95
1970	8	0.07	1.66	0.02	0.22	0.01	0.34	3.22
1970	9	0.06	1.26	0.01	0.19	0.01	0.29	2.61
1970	10	0.05	0.98	0.03	0.21	0.02	0.31	2.30
1970	11	0.03	0.76	0.01	0.13	0.00	0.22	1.81
1970	12	1.63	6.04	1.05	8.13	0.90	8.22	17.78
1971	1	1.81	6.34	0.87	6.00	0.78	6.09	14.23
1971	2	0.08	1.52	0.10	0.47	0.04	0.56	3.12
1971	3	0.92	4.66	1.25	6.40	0.93	6.48	12.99
1971	4	4.10	13.16	2.14	9.58	1.74	9.68	26.23
1971	5	1.21	5.14	1.02	3.98	0.98	4.06	11.35
1971	6	0.14	2.54	0.03	0.43	0.01	0.51	4.24
1971	7	0.08	1.75	0.02	0.24	0.01	0.31	3.03
1971	8	0.06	1.39	0.02	0.26	0.01	0.32	2.65
1971	9	0.44	1.62	0.06	0.43	0.06	0.49	3.37
1971	10	0.04	0.86	0.04	0.22	0.01	0.28	1.89
1971	11	0.72	3.24	1.29	4.13	0.62	4.19	9.11
1971	12	2.55	17.25	1.81	20.91	2.02	21.05	52.16
1972	1	0.86	5.59	0.88	3.89	0.61	3.97	12.39
1972	2	0.30	2.84	0.51	1.41	0.14	1.49	5.88
1972	3	0.72	3.41	0.90	7.05	0.95	7.13	12.84
1972	4	0.08	1.63	0.12	0.84	0.08	0.91	4.03
1972	5	0.28	1.57	0.19	0.97	0.19	1.04	4.16
1972	6	0.05	1.10	0.03	0.49	0.02	0.56	3.49
1972	7	0.04	0.83	0.02	0.22	0.01	0.28	2.18
1972	8	0.03	0.70	0.02	0.19	0.01	0.25	1.84
1972	9	0.36	2.52	0.28	3.34	0.30	3.39	6.97
1972	10	1.74	4.34	1.07	9.12	0.94	9.18	16.22
1972	11	1.67	7.37	0.48	7.69	0.90	7.86	23.66
1972	12	0.18	1.71	0.05	0.41	0.02	0.47	3.89
1973	1	0.23	1.41	0.08	0.47	0.05	0.53	3.36
1973	2	0.20	1.20	0.04	0.53	0.05	0.58	3.14



Apéndice II.2. SERIES DE APORTACIONES POR MASA DE AGUA

PLAN HIDROLÓGICO DE LA DEMARCACIÓN HIDROGRÁFICA DE LAS CUENCAS MEDITERRÁNEAS ANDALUZAS

Año	Mes	Alto Canjáyar (0641010)	Medio y Bajo Canjáyar (0641020)	Huéneja o Isfalada (0641025)	Alto y Medio Nacimiento (0641030)	Fiñana (0641035)	Bajo Nacimiento (0641040)	Medio Andarax (0641050)
1973	3	0.62	2.46	1.56	6.96	1.23	7.02	14.05
1973	4	0.04	0.89	0.04	0.35	0.02	0.40	2.54
1973	5	0.20	0.95	0.15	0.82	0.18	0.87	2.84
1973	6	0.03	0.64	0.06	1.77	0.02	1.82	3.48
1973	7	0.02	0.56	0.02	0.19	0.01	0.24	1.64
1973	8	0.02	0.56	0.02	0.22	0.01	0.26	1.69
1973	9	0.02	0.52	0.02	0.20	0.01	0.24	1.56
1973	10	3.82	9.38	1.94	21.62	1.99	21.67	36.13
1973	11	0.85	3.89	0.34	3.34	0.33	3.39	8.97
1973	12	4.18	12.69	2.32	14.42	2.02	14.47	37.49
1974	1	0.14	2.31	0.13	0.65	0.02	0.70	4.59
1974	2	0.50	2.22	0.40	1.52	0.22	1.56	5.15
1974	3	2.20	4.94	1.31	8.36	1.26	8.40	14.98
1974	4	0.91	2.80	0.45	3.05	0.41	3.10	7.14
1974	5	0.05	1.08	0.02	0.29	0.01	0.33	2.38
1974	6	0.16	1.11	0.11	0.76	0.11	0.80	2.97
1974	7	0.03	0.72	0.02	0.20	0.01	0.24	1.82
1974	8	0.03	0.63	0.01	0.19	0.01	0.23	1.64
1974	9	0.02	0.54	0.01	0.20	0.01	0.24	1.54
1974	10	0.65	3.06	0.36	5.54	0.49	5.58	10.88
1974	11	0.03	0.67	0.02	0.24	0.01	0.28	1.78
1974	12	0.02	0.56	0.02	0.20	0.01	0.24	1.50
1975	1	0.22	0.75	0.12	0.32	0.04	0.35	1.73
1975	2	0.08	1.06	0.12	1.57	0.14	1.60	3.64
1975	3	2.19	5.26	0.71	4.97	0.79	5.01	12.66
1975	4	1.12	5.49	1.45	8.33	1.20	8.38	16.11
1975	5	0.19	1.87	0.57	2.54	0.44	2.59	6.07
1975	6	0.24	1.56	0.34	2.33	0.46	2.37	5.08
1975	7	0.04	0.81	0.02	0.23	0.01	0.28	1.81
1975	8	0.03	0.73	0.02	0.24	0.01	0.28	1.75
1975	9	0.03	0.70	0.02	0.22	0.01	0.27	1.64
1975	10	0.02	0.51	0.01	0.16	0.01	0.20	1.29
1975	11	0.02	0.45	0.03	0.26	0.03	0.30	1.31
1975	12	2.00	4.93	0.84	5.51	0.78	5.55	12.30
1976	1	0.61	1.84	0.10	0.81	0.14	0.85	3.39
1976	2	0.46	1.25	0.22	0.76	0.15	0.80	2.71
1976	3	0.29	0.91	0.11	0.47	0.09	0.51	1.98
1976	4	3.65	10.28	2.96	14.11	2.63	14.16	28.06
1976	5	0.50	3.75	0.86	6.94	0.98	6.99	14.37
1976	6	0.72	2.21	0.22	1.01	0.23	1.06	4.62
1976	7	0.06	1.11	0.03	0.48	0.02	0.52	2.46
1976	8	0.06	0.87	0.02	0.23	0.01	0.27	1.88
1976	9	0.36	1.10	0.25	0.76	0.14	0.80	2.82
1976	10	0.85	1.83	0.35	1.40	0.28	1.44	3.98
1976	11	0.03	0.61	0.01	0.17	0.01	0.21	1.43
1976	12	1.94	4.82	1.91	6.87	1.22	6.91	13.07
1977	1	4.33	13.48	1.41	12.50	1.84	12.56	30.08
1977	2	1.41	5.03	0.40	1.83	0.28	1.89	8.35
1977	3	0.13	2.39	0.07	0.69	0.05	0.74	4.19

Año	Mes	Alto Canjáyar (0641010)	Medio y Bajo Canjáyar (0641020)	Huéneja o Isfalada (0641025)	Alto y Medio Nacimiento (0641030)	Fiñana (0641035)	Bajo Nacimiento (0641040)	Medio Andarax (0641050)
1977	4	0.18	2.23	0.03	1.39	0.04	1.44	4.59
1977	5	0.09	1.43	0.10	0.95	0.09	1.00	3.35
1977	6	0.08	1.08	0.02	0.22	0.01	0.27	2.12
1977	7	0.04	0.87	0.02	0.20	0.01	0.25	1.82
1977	8	0.03	0.74	0.02	0.19	0.01	0.24	1.65
1977	9	0.03	0.64	0.03	0.22	0.02	0.26	1.54
1977	10	1.43	5.00	0.62	8.54	0.80	8.59	17.66
1977	11	0.68	2.10	0.20	1.73	0.17	1.77	4.86
1977	12	1.15	3.33	0.49	3.20	0.40	3.25	7.55
1978	1	0.24	1.16	0.12	0.84	0.11	0.88	2.78
1978	2	3.88	6.79	1.13	3.96	1.05	4.00	11.55
1978	3	0.53	1.64	0.23	1.07	0.22	1.11	3.53
1978	4	0.40	2.31	0.60	3.24	0.46	3.28	7.18
1978	5	0.67	2.05	0.74	3.35	0.77	3.39	6.27
1978	6	0.07	0.70	0.10	0.40	0.06	0.44	1.80
1978	7	0.03	0.58	0.02	0.20	0.01	0.25	1.46
1978	8	0.02	0.52	0.02	0.20	0.01	0.24	1.37
1978	9	0.02	0.47	0.01	0.17	0.01	0.21	1.26
1978	10	0.03	0.52	0.03	0.41	0.02	0.45	1.55
1978	11	0.13	0.58	0.05	0.53	0.04	0.57	1.73
1978	12	1.99	3.16	0.42	1.23	0.33	1.26	5.12
1979	1	6.83	18.53	3.73	23.29	3.46	23.34	45.54
1979	2	3.75	10.38	2.80	12.09	2.32	12.15	24.35
1979	3	1.08	4.50	0.46	2.55	0.48	2.60	8.29
1979	4	0.49	2.85	0.17	1.36	0.14	1.41	5.24
1979	5	0.11	1.76	0.06	0.86	0.07	0.91	3.54
1979	6	0.06	1.34	0.03	0.35	0.01	0.40	2.53
1979	7	0.31	1.51	0.22	1.23	0.37	1.27	3.67
1979	8	0.04	0.85	0.02	0.21	0.01	0.25	1.76
1979	9	0.21	1.05	0.42	1.36	0.24	1.40	3.03
1979	10	3.14	6.12	1.28	9.33	1.19	9.37	17.52
1979	11	0.05	0.84	0.02	1.02	0.01	1.06	2.61
1979	12	0.04	0.67	0.02	0.24	0.02	0.28	1.54
1980	1	0.37	2.55	0.34	6.61	0.46	6.65	11.29
1980	2	0.58	2.56	0.80	8.22	0.68	8.26	12.97
1980	3	1.09	2.87	0.26	2.92	0.32	2.97	7.08
1980	4	0.28	1.41	0.07	1.71	0.12	1.76	4.15
1980	5	0.44	1.22	0.11	1.32	0.27	1.36	3.68
1980	6	0.03	0.59	0.02	0.21	0.01	0.24	1.42
1980	7	0.02	0.51	0.01	0.17	0.01	0.20	1.27
1980	8	0.02	0.51	0.02	0.19	0.01	0.23	1.34
1980	9	0.09	0.66	0.05	0.52	0.05	0.56	3.48
1980	10	0.03	0.48	0.02	0.21	0.01	0.25	1.48
1980	11	1.46	2.36	0.21	0.79	0.24	0.83	3.81
1980	12	0.02	0.48	0.01	0.17	0.01	0.21	1.28
1981	1	0.02	0.42	0.03	0.18	0.01	0.21	1.18
1981	2	0.02	0.41	0.02	0.16	0.01	0.20	1.17
1981	3	0.10	0.52	0.06	0.32	0.03	0.36	1.46
1981	4	0.82	2.08	0.45	1.90	0.29	1.94	6.66

Año	Mes	Alto Canjáyar (0641010)	Medio y Bajo Canjáyar (0641020)	Huéneja o Isfalada (0641025)	Alto y Medio Nacimiento (0641030)	Fiñana (0641035)	Bajo Nacimiento (0641040)	Medio Andarax (0641050)
1981	5	0.07	0.61	0.05	0.26	0.04	0.30	1.66
1981	6	0.93	2.12	0.17	2.36	0.31	2.40	5.47
1981	7	0.02	0.45	0.01	0.15	0.01	0.19	1.18
1981	8	0.03	0.47	0.01	1.14	0.03	1.17	2.26
1981	9	0.02	0.36	0.01	0.14	0.00	0.17	1.03
1981	10	0.01	0.33	0.05	0.19	0.02	0.22	1.01
1981	11	0.01	0.30	0.01	0.11	0.00	0.15	0.88
1981	12	2.18	4.17	0.40	3.96	0.46	3.99	8.91
1982	1	3.16	8.82	1.76	12.67	1.89	12.71	23.09
1982	2	0.41	1.78	0.20	1.20	0.16	1.24	3.79
1982	3	0.11	1.27	0.25	1.32	0.14	1.36	3.28
1982	4	0.79	2.33	0.35	2.61	0.35	2.64	5.93
1982	5	0.10	0.80	0.05	0.60	0.13	0.64	2.07
1982	6	0.03	0.60	0.01	0.18	0.01	0.22	1.37
1982	7	0.02	0.52	0.01	0.17	0.01	0.20	1.25
1982	8	0.02	0.46	0.01	0.15	0.01	0.19	1.15
1982	9	0.02	0.39	0.01	0.14	0.01	0.18	1.04
1982	10	0.06	0.83	0.05	1.13	0.06	1.16	3.28
1982	11	4.76	12.80	5.22	17.99	3.31	18.03	39.71
1982	12	0.09	1.69	0.09	0.80	0.11	0.84	3.83
1983	1	0.06	1.21	0.05	0.59	0.07	0.65	2.73
1983	2	0.19	1.23	0.04	0.38	0.03	0.42	2.42
1983	3	0.06	0.82	0.06	0.50	0.07	0.54	2.06
1983	4	0.03	0.69	0.02	0.23	0.02	0.27	1.65
1983	5	0.03	0.60	0.02	0.19	0.01	0.23	1.48
1983	6	0.02	0.53	0.01	0.19	0.01	0.23	1.37
1983	7	0.02	0.52	0.02	0.19	0.01	0.23	1.41
1983	8	0.03	0.72	0.02	0.29	0.01	0.33	1.76
1983	9	0.02	0.45	0.01	0.17	0.01	0.21	1.24
1983	10	0.16	0.61	0.01	0.27	0.04	0.31	1.47
1983	11	4.23	12.24	2.65	20.77	2.62	20.82	37.54
1983	12	2.50	6.72	0.82	6.48	0.64	6.53	14.84
1984	1	0.07	1.53	0.04	0.40	0.02	0.44	2.85
1984	2	0.54	2.22	0.37	2.67	0.34	2.71	5.85
1984	3	0.27	1.28	0.15	0.70	0.09	0.74	3.38
1984	4	0.16	1.06	0.10	0.62	0.05	0.66	2.39
1984	5	1.92	5.29	1.87	9.41	1.94	9.45	17.35
1984	6	0.06	1.09	0.02	0.29	0.01	0.33	2.22
1984	7	0.04	0.82	0.02	0.22	0.01	0.26	1.72
1984	8	0.03	0.64	0.01	0.17	0.01	0.21	1.41
1984	9	0.02	0.51	0.01	0.14	0.00	0.17	1.19
1984	10	0.02	0.42	0.02	0.24	0.07	0.27	1.16
1984	11	3.09	5.15	1.59	5.86	1.15	5.89	11.69
1984	12	0.02	0.48	0.01	0.18	0.01	0.21	1.20
1985	1	0.12	0.58	0.01	0.18	0.01	0.21	1.27
1985	2	0.76	2.32	0.69	6.50	0.83	6.54	10.19
1985	3	0.02	0.50	0.03	0.26	0.02	0.29	1.38
1985	4	0.03	0.47	0.08	0.35	0.03	0.38	1.39
1985	5	0.10	0.70	0.31	2.77	0.43	2.80	4.84

Año	Mes	Alto Canjáyar (0641010)	Medio y Bajo Canjáyar (0641020)	Huéneja o Isfalada (0641025)	Alto y Medio Nacimiento (0641030)	Fiñana (0641035)	Bajo Nacimiento (0641040)	Medio Andarax (0641050)
1985	6	0.02	0.40	0.02	0.20	0.01	0.23	1.23
1985	7	0.02	0.39	0.01	0.18	0.01	0.21	1.12
1985	8	0.02	0.42	0.02	0.19	0.01	0.23	1.20
1985	9	0.04	0.53	0.02	0.35	0.02	0.38	1.65
1985	10	0.11	0.48	0.01	0.16	0.01	0.19	1.17
1985	11	1.21	4.00	0.92	9.17	0.99	9.21	16.01
1985	12	0.03	0.77	0.05	0.40	0.03	0.44	2.03
1986	1	0.14	0.86	0.08	0.88	0.05	0.92	2.40
1986	2	0.70	1.43	0.09	0.76	0.11	0.79	2.83
1986	3	0.46	2.08	0.14	2.86	0.21	2.90	6.70
1986	4	0.27	1.06	0.15	0.94	0.20	0.98	2.82
1986	5	0.03	0.63	0.02	0.64	0.01	0.67	1.99
1986	6	0.06	0.65	0.17	1.15	0.18	1.19	2.48
1986	7	0.03	0.52	0.01	0.27	0.01	0.30	1.48
1986	8	0.02	0.46	0.01	0.17	0.01	0.21	1.27
1986	9	0.02	0.45	0.01	0.18	0.01	0.22	1.25
1986	10	0.90	4.17	0.41	13.00	1.01	13.04	21.33
1986	11	0.11	0.85	0.05	0.45	0.02	0.49	2.22
1986	12	0.03	0.57	0.02	0.28	0.01	0.31	1.49
1987	1	4.60	10.90	0.68	9.28	1.17	9.32	21.58
1987	2	1.24	4.01	0.33	2.22	0.29	2.26	7.37
1987	3	0.11	1.88	0.06	0.56	0.04	0.60	3.28
1987	4	0.30	1.82	0.05	0.61	0.08	0.65	3.16
1987	5	0.05	1.05	0.01	0.18	0.01	0.22	1.89
1987	6	0.04	0.81	0.01	0.15	0.01	0.18	1.54
1987	7	0.03	0.66	0.02	0.15	0.01	0.18	1.37
1987	8	0.03	0.60	0.02	0.18	0.01	0.21	1.45
1987	9	0.02	0.55	0.01	0.18	0.01	0.21	1.31
1987	10	1.16	2.59	0.12	2.22	0.41	2.26	7.10
1987	11	0.89	3.32	0.36	2.95	0.31	3.00	8.27
1987	12	2.45	5.02	0.52	6.07	0.45	6.11	12.67
1988	1	0.96	2.89	0.64	5.15	0.46	5.19	9.26
1988	2	0.95	3.84	0.12	4.02	0.29	4.06	9.43
1988	3	0.05	0.75	0.04	0.48	0.04	0.52	1.96
1988	4	0.42	1.19	0.07	0.66	0.08	0.70	2.54
1988	5	0.24	1.05	0.07	0.72	0.13	0.76	2.89
1988	6	0.05	0.61	0.02	0.23	0.01	0.27	1.65
1988	7	0.02	0.51	0.01	0.17	0.01	0.21	1.28
1988	8	0.02	0.49	0.01	0.18	0.01	0.22	1.30
1988	9	0.04	0.57	0.01	0.19	0.01	0.23	1.38
1988	10	0.59	1.58	0.07	0.66	0.08	0.70	3.90
1988	11	0.16	1.82	0.19	2.83	0.44	2.87	5.78
1988	12	0.02	0.51	0.01	0.16	0.01	0.20	1.28
1989	1	0.37	2.20	0.18	3.45	0.26	3.49	8.71
1989	2	0.99	4.07	0.35	4.93	0.49	4.97	10.98
1989	3	0.82	4.11	0.42	5.98	0.56	6.02	14.96
1989	4	1.34	4.73	0.28	2.96	0.34	3.01	9.32
1989	5	1.46	4.43	0.90	7.21	1.38	7.25	13.33
1989	6	0.11	1.45	0.09	0.40	0.06	0.45	2.88

Apéndice II.2. SERIES DE APORTACIONES POR MASA DE AGUA

PLAN HIDROLÓGICO DE LA DEMARCACIÓN HIDROGRÁFICA DE LAS CUENCAS MEDITERRÁNEAS ANDALUZAS

Año	Mes	Alto Canjáyar (0641010)	Medio y Bajo Canjáyar (0641020)	Huéneja o Isfalada (0641025)	Alto y Medio Nacimiento (0641030)	Fiñana (0641035)	Bajo Nacimiento (0641040)	Medio Andarax (0641050)
1989	7	0.05	1.07	0.02	0.21	0.01	0.25	2.13
1989	8	0.04	0.88	0.03	0.23	0.01	0.28	1.93
1989	9	2.76	6.05	0.37	6.02	0.67	6.11	15.55
1989	10	0.31	3.02	0.21	5.15	0.33	5.21	13.25
1989	11	6.67	20.96	1.93	25.60	3.29	25.74	53.52
1989	12	5.07	29.78	1.45	26.63	2.12	26.94	71.14
1990	1	0.97	6.65	0.56	4.54	0.43	4.66	14.58
1990	2	0.19	3.80	0.09	0.89	0.04	0.99	6.75
1990	3	1.43	5.90	0.29	4.65	0.53	4.74	13.67
1990	4	1.72	7.13	0.60	6.42	0.93	6.50	17.00
1990	5	0.35	2.96	0.30	2.25	0.36	2.32	7.30
1990	6	0.08	1.63	0.03	0.30	0.02	0.37	3.29
1990	7	0.06	1.23	0.02	0.23	0.01	0.29	2.65
1990	8	0.41	1.45	0.08	0.46	0.09	0.52	3.00
1990	9	0.45	1.51	0.18	4.18	0.52	4.24	6.92
1990	10	1.18	2.18	0.70	1.50	0.44	1.56	4.77
1990	11	0.05	0.67	0.34	0.66	0.11	0.71	2.18
1990	12	0.24	1.50	0.30	1.19	0.15	1.24	5.20
1991	1	0.07	0.99	0.29	1.07	0.14	1.12	3.86
1991	2	0.65	2.11	0.58	2.79	0.43	2.83	6.18
1991	3	1.68	4.42	1.77	9.66	1.50	9.70	17.04
1991	4	0.28	1.41	0.43	1.06	0.20	1.10	3.48
1991	5	0.05	0.68	0.20	0.89	0.12	0.94	2.43
1991	6	0.03	0.54	0.06	0.32	0.03	0.36	1.68
1991	7	0.02	0.46	0.01	0.16	0.01	0.20	1.33
1991	8	0.02	0.44	0.01	0.16	0.01	0.20	1.29
1991	9	0.22	0.68	0.10	0.97	0.07	1.01	2.38
1991	10	0.56	1.20	0.54	1.28	0.30	1.31	3.27
1991	11	0.02	0.45	0.41	0.82	0.12	0.86	2.07
1991	12	0.02	0.44	0.20	0.72	0.08	0.75	1.84
1992	1	2.16	6.86	1.50	6.88	1.40	6.91	17.55
1992	2	1.18	6.14	1.05	7.63	1.04	7.71	17.12
1992	3	0.49	2.67	0.81	3.98	0.49	4.02	8.17
1992	4	0.21	1.24	0.24	0.98	0.12	1.02	3.17
1992	5	0.04	0.83	0.15	1.23	0.09	1.27	3.14
1992	6	2.62	6.82	0.63	13.35	1.26	13.41	25.84
1992	7	0.04	0.90	0.05	0.39	0.02	0.44	2.44
1992	8	0.03	0.71	0.02	0.28	0.01	0.32	1.82
1992	9	0.03	0.58	0.02	0.50	0.01	0.54	1.79
1992	10	1.47	2.64	0.67	2.08	0.49	2.11	5.51
1992	11	0.26	1.44	0.45	2.99	0.37	3.04	9.32
1992	12	0.07	0.67	0.14	0.61	0.08	0.65	2.36
1993	1	0.03	0.48	0.08	0.28	0.03	0.32	1.47
1993	2	1.16	2.96	1.38	7.92	1.00	7.96	17.46
1993	3	0.70	1.74	0.81	2.82	0.56	2.86	5.84
1993	4	0.35	1.05	0.43	1.73	0.27	1.77	3.70
1993	5	0.17	1.00	0.49	3.21	0.53	3.24	6.17
1993	6	0.02	0.55	0.02	0.22	0.01	0.26	1.65
1993	7	0.02	0.49	0.02	0.19	0.01	0.22	1.43

Año	Mes	Alto Canjáyar (0641010)	Medio y Bajo Canjáyar (0641020)	Huéneja o Isfalada (0641025)	Alto y Medio Nacimiento (0641030)	Fiñana (0641035)	Bajo Nacimiento (0641040)	Medio Andarax (0641050)
1993	8	0.02	0.43	0.01	0.16	0.01	0.20	1.29
1993	9	0.02	0.37	0.01	0.14	0.01	0.17	1.15
1993	10	0.44	1.37	0.41	2.60	0.26	2.63	5.10
1993	11	0.40	0.98	0.49	0.98	0.25	1.01	2.69
1993	12	0.02	0.46	0.06	0.24	0.03	0.28	1.36
1994	1	0.67	1.51	0.54	1.57	0.34	1.61	3.92
1994	2	1.23	4.55	1.24	6.76	1.01	6.81	13.71
1994	3	0.09	1.59	0.12	0.79	0.10	0.83	3.45
1994	4	0.18	1.51	0.36	1.83	0.29	1.88	4.21
1994	5	0.04	0.90	0.04	0.26	0.02	0.30	1.92
1994	6	0.03	0.74	0.02	0.19	0.01	0.23	1.62
1994	7	0.03	0.66	0.02	0.19	0.01	0.23	1.55
1994	8	0.03	0.62	0.02	0.20	0.01	0.25	1.53
1994	9	0.13	0.69	0.08	0.38	0.05	0.42	1.78
1994	10	0.76	3.07	0.65	5.59	0.60	5.64	12.05
1994	11	0.35	1.06	0.29	0.89	0.18	0.94	2.82
1994	12	0.02	0.49	0.07	0.25	0.02	0.29	1.40
1995	1	0.02	0.42	0.05	0.21	0.02	0.24	1.22
1995	2	0.03	0.69	0.16	0.52	0.08	0.56	2.25
1995	3	0.13	1.00	0.25	1.24	0.11	1.28	3.05
1995	4	0.02	0.40	0.03	0.35	0.01	0.39	1.36
1995	5	0.02	0.37	0.02	0.16	0.01	0.19	1.09
1995	6	0.12	0.60	0.36	2.74	0.40	2.77	3.99
1995	7	0.02	0.37	0.01	0.18	0.01	0.22	1.13
1995	8	0.02	0.39	0.04	0.29	0.02	0.33	1.27
1995	9	0.01	0.34	0.01	0.17	0.01	0.20	1.03
1995	10	0.01	0.31	0.06	0.29	0.02	0.33	1.09
1995	11	0.36	0.74	0.46	1.65	0.23	1.68	2.88
1995	12	2.35	6.09	1.38	10.95	1.25	10.99	18.03
1996	1	9.99	30.29	4.12	37.77	5.16	37.99	74.14
1996	2	0.57	5.89	0.54	9.30	0.66	9.37	17.34
1996	3	0.52	4.38	1.08	6.38	0.59	6.45	12.34
1996	4	0.20	2.61	0.82	4.52	0.45	4.58	8.30
1996	5	0.71	2.87	0.75	7.57	0.94	7.62	11.55
1996	6	0.12	1.46	0.06	0.53	0.04	0.58	2.84
1996	7	0.06	1.10	0.04	0.35	0.02	0.40	2.22
1996	8	0.20	1.06	0.04	0.32	0.04	0.36	2.07
1996	9	0.27	1.44	0.11	3.15	0.14	3.20	6.26
1996	10	0.29	1.00	0.13	0.39	0.06	0.43	2.25
1996	11	5.83	11.27	2.43	11.34	2.33	11.38	23.56
1996	12	8.44	22.95	3.62	18.55	3.35	18.61	44.62
1997	1	5.55	21.65	3.15	31.31	3.90	31.44	57.87
1997	2	0.24	4.76	0.55	2.67	0.27	2.74	9.19
1997	3	0.17	3.35	0.29	1.59	0.17	1.66	6.34
1997	4	0.61	5.24	1.07	7.50	0.83	7.56	16.72
1997	5	0.13	2.35	0.17	0.82	0.10	0.88	4.81
1997	6	0.08	1.66	0.07	0.44	0.03	0.50	3.13
1997	7	0.06	1.28	0.02	0.30	0.01	0.35	2.48
1997	8	0.05	1.04	0.02	0.26	0.01	0.31	2.17



Apéndice II.2. SERIES DE APORTACIONES POR MASA DE AGUA

PLAN HIDROLÓGICO DE LA DEMARCACIÓN HIDROGRÁFICA DE LAS CUENCAS MEDITERRÁNEAS ANDALUZAS

Año	Mes	Alto Canjáyar (0641010)	Medio y Bajo Canjáyar (0641020)	Huéneja o Isfalada (0641025)	Alto y Medio Nacimiento (0641030)	Fiñana (0641035)	Bajo Nacimiento (0641040)	Medio Andarax (0641050)
1997	9	3.08	7.41	1.44	11.83	1.72	11.96	27.33
1997	10	0.06	1.22	0.10	0.65	0.04	0.71	3.12
1997	11	1.04	2.44	0.92	2.85	0.61	2.91	6.31
1997	12	4.67	11.26	2.96	14.42	2.50	14.51	32.25
1998	1	0.57	2.22	0.35	1.08	0.17	1.15	4.58
1998	2	3.14	6.52	1.14	3.74	1.06	3.80	11.35
1998	3	0.07	1.19	0.20	0.69	0.08	0.74	2.85
1998	4	0.04	0.88	0.05	0.39	0.02	0.44	2.12
1998	5	0.46	1.52	1.17	5.01	1.02	5.06	8.10
1998	6	0.03	0.64	0.03	0.29	0.03	0.34	1.68
1998	7	0.02	0.55	0.02	0.20	0.01	0.24	1.44
1998	8	0.02	0.50	0.02	0.19	0.01	0.23	1.35
1998	9	0.25	0.78	0.08	0.61	0.10	0.66	2.08
1998	10	0.02	0.40	0.02	0.16	0.01	0.19	1.15
1998	11	0.02	0.37	0.62	0.88	0.13	0.92	1.80
1998	12	0.69	1.85	0.55	2.54	0.37	2.58	5.43
1999	1	0.81	2.93	0.76	4.05	0.58	4.08	8.00
1999	2	0.96	2.82	0.80	3.33	0.59	3.37	6.98
1999	3	0.59	2.10	0.83	3.09	0.47	3.13	7.59
1999	4	0.04	0.80	0.03	0.27	0.02	0.31	1.78
1999	5	0.03	0.67	0.03	0.22	0.01	0.26	1.52
1999	6	0.03	0.57	0.02	0.18	0.01	0.21	1.33
1999	7	0.02	0.50	0.01	0.16	0.01	0.20	1.22
1999	8	0.02	0.43	0.01	0.14	0.01	0.18	1.10
1999	9	0.61	1.10	0.09	0.32	0.09	0.35	1.91
1999	10	2.97	5.63	1.65	4.88	1.30	4.91	11.84
1999	11	1.03	2.69	0.90	3.93	0.70	3.97	8.00
1999	12	0.19	1.40	0.45	1.59	0.28	1.63	3.89
2000	1	0.27	1.10	0.18	0.43	0.07	0.47	2.19
2000	2	0.03	0.64	0.06	0.24	0.02	0.28	1.43
2000	3	0.03	0.73	0.04	0.25	0.04	0.28	1.49
2000	4	1.31	2.46	0.82	1.93	0.52	1.96	4.96
2000	5	1.66	4.58	1.87	12.03	2.21	12.07	18.67
2000	6	0.03	0.77	0.03	0.33	0.01	0.37	1.80
2000	7	0.03	0.60	0.02	0.25	0.01	0.28	1.42
2000	8	0.02	0.51	0.02	0.20	0.01	0.23	1.24
2000	9	0.02	0.45	0.05	0.26	0.03	0.29	1.22
2000	10	1.27	3.95	1.03	8.88	0.99	8.92	18.03
2000	11	0.11	0.95	0.13	0.49	0.07	0.53	2.59
2000	12	4.04	11.09	1.78	6.87	1.26	6.91	19.96
2001	1	0.74	3.31	0.64	2.45	0.46	2.50	6.94
2001	2	0.37	2.06	0.26	0.71	0.17	0.76	3.69
2001	3	0.97	2.44	0.45	1.04	0.32	1.08	4.32
2001	4	0.05	1.04	0.05	0.26	0.02	0.31	2.08
2001	5	0.77	2.18	0.70	4.00	0.94	4.05	7.03
2001	6	0.04	0.79	0.02	0.22	0.01	0.27	1.74
2001	7	0.03	0.67	0.02	0.20	0.01	0.24	1.55
2001	8	0.03	0.62	0.02	0.21	0.01	0.25	1.52
2001	9	0.32	1.06	0.16	0.97	0.15	1.01	2.78

Año	Mes	Alto Canjáyar (0641010)	Medio y Bajo Canjáyar (0641020)	Huéneja o Isfalada (0641025)	Alto y Medio Nacimiento (0641030)	Fiñana (0641035)	Bajo Nacimiento (0641040)	Medio Andarax (0641050)
2001	10	1.94	5.00	1.66	7.99	1.16	8.03	15.54
2001	11	0.91	2.85	1.32	3.27	0.46	3.31	7.06
2001	12	2.09	6.95	0.75	3.56	0.49	3.60	12.35
2002	1	0.17	1.14	0.15	0.44	0.04	0.48	2.41
2002	2	0.04	0.73	0.04	0.29	0.02	0.33	1.67
2002	3	1.73	4.41	0.99	6.21	1.00	6.25	13.39
2002	4	1.35	4.26	1.24	10.60	0.88	10.64	18.62
2002	5	0.05	1.10	0.03	0.33	0.01	0.37	2.42
2002	6	0.04	0.88	0.10	0.36	0.02	0.41	2.07
2002	7	0.04	0.73	0.02	0.22	0.01	0.26	1.68
2002	8	0.07	0.71	0.03	0.24	0.02	0.29	1.65
2002	9	0.03	0.53	0.02	0.17	0.01	0.21	1.32
2002	10	0.10	0.54	0.02	0.19	0.02	0.23	1.29
2002	11	4.44	9.77	3.35	13.88	2.47	13.92	25.78
2002	12	0.62	2.02	0.55	1.47	0.25	1.51	4.36
2003	1	0.30	1.22	0.45	1.99	0.16	2.03	4.10
2003	2	2.30	5.38	1.37	6.64	1.10	6.70	13.67
2003	3	1.02	3.16	0.94	3.26	0.63	3.31	7.37
2003	4	0.23	1.39	0.50	1.66	0.20	1.72	3.89
2003	5	0.04	0.82	0.07	0.42	0.02	0.47	1.94
2003	6	0.03	0.71	0.02	0.24	0.01	0.29	1.65
2003	7	0.03	0.64	0.02	0.22	0.01	0.27	1.55
2003	8	0.03	0.58	0.02	0.21	0.01	0.26	1.46
2003	9	0.02	0.51	0.07	0.24	0.01	0.29	1.37
2003	10	1.43	4.05	0.77	4.39	0.65	4.43	10.40
2003	11	1.05	4.56	1.70	7.22	0.73	7.27	18.18
2003	12	0.79	3.31	0.51	3.22	0.34	3.29	9.15
2004	1	0.06	1.28	0.07	0.41	0.03	0.48	2.97
2004	2	0.96	2.67	0.60	2.54	0.48	2.61	6.34
2004	3	1.42	6.75	0.96	12.17	1.00	12.24	25.30
2004	4	1.25	8.62	2.05	17.18	0.97	17.49	36.50
2004	5	0.96	4.14	1.06	7.84	1.12	7.94	15.16
2004	6	0.09	1.90	0.05	0.56	0.02	0.64	4.01
2004	7	0.07	1.48	0.09	0.56	0.04	0.63	3.34
2004	8	0.10	1.18	0.03	0.34	0.03	0.41	2.69
2004	9	0.04	0.87	0.02	0.23	0.01	0.30	2.12
2004	10	0.05	0.69	0.02	0.19	0.01	0.24	1.78
2004	11	0.14	0.86	0.05	0.29	0.05	0.35	2.00
2004	12	0.63	2.93	0.45	6.30	0.38	6.36	12.50
2005	1	0.03	0.62	0.03	0.24	0.01	0.29	1.75
2005	2	0.79	4.55	0.51	4.65	0.42	4.70	11.28
2005	3	0.95	3.38	0.71	3.24	0.51	3.30	8.50
2005	4	0.05	0.92	0.05	0.30	0.02	0.36	2.22
2005	5	0.03	0.74	0.02	0.19	0.01	0.24	1.72
2005	6	0.03	0.61	0.01	0.16	0.01	0.21	1.50
2005	7	0.02	0.54	0.01	0.16	0.01	0.21	1.41
2005	8	0.02	0.48	0.01	0.15	0.01	0.20	1.29
2005	9	0.10	0.52	0.02	0.20	0.02	0.25	1.33
2005	10	0.12	0.51	0.06	0.25	0.04	0.29	1.33

Año	Mes	Alto Canjáyar (0641010)	Medio y Bajo Canjáyar (0641020)	Huéneja o Isfalada (0641025)	Alto y Medio Nacimiento (0641030)	Fiñana (0641035)	Bajo Nacimiento (0641040)	Medio Andarax (0641050)
2005	11	0.03	0.39	0.03	0.48	0.03	0.52	1.46
2005	12	0.03	0.35	0.01	0.14	0.01	0.18	1.53
2006	1	1.56	6.16	0.50	6.07	0.75	6.16	16.26
2006	2	0.64	2.90	0.34	4.17	0.36	4.28	8.89
2006	3	0.77	2.52	0.50	1.84	0.35	1.93	5.46
2006	4	0.46	2.50	1.14	4.66	0.41	4.75	9.25
2006	5	0.29	1.83	0.34	2.92	0.25	3.01	7.19
2006	6	0.04	0.92	0.03	0.30	0.01	0.38	2.27
2006	7	0.03	0.77	0.02	0.21	0.01	0.29	1.86
2006	8	0.03	0.65	0.01	0.19	0.01	0.26	1.63
2006	9	0.26	1.03	0.11	1.01	0.11	1.08	3.09
<b>Media Anual 1940/41-2005/06</b>		<b>8.61</b>	<b>34.73</b>	<b>5.16</b>	<b>38.05</b>	<b>4.75</b>	<b>38.81</b>	<b>94.17</b>
<b>Media Anual 1980/81-2005/06</b>		<b>7.64</b>	<b>28.46</b>	<b>4.77</b>	<b>32.06</b>	<b>4.20</b>	<b>32.65</b>	<b>77.77</b>

Año	Mes	Bajo Andarax (0641060Z)
1940	10	7.85
1940	11	2.00
1940	12	1.68
1941	1	17.63
1941	2	29.52
1941	3	11.79
1941	4	12.35
1941	5	6.18
1941	6	4.85
1941	7	3.54
1941	8	2.98
1941	9	19.37
1941	10	4.34
1941	11	19.91
1941	12	6.82
1942	1	4.61
1942	2	5.40
1942	3	6.09
1942	4	11.50
1942	5	3.02
1942	6	2.24
1942	7	1.99
1942	8	10.83
1942	9	3.44
1942	10	5.54
1942	11	7.65
1942	12	3.07
1943	1	2.02
1943	2	2.82
1943	3	5.58
1943	4	2.13
1943	5	1.54
1943	6	1.53
1943	7	1.40
1943	8	1.51
1943	9	1.94
1943	10	5.62
1943	11	8.47
1943	12	90.43
1944	1	10.20
1944	2	15.31
1944	3	7.81
1944	4	6.05
1944	5	8.29
1944	6	3.69
1944	7	3.08

Apéndice II.2. SERIES DE APORTACIONES POR MASA DE AGUA

PLAN HIDROLÓGICO DE LA DEMARCACIÓN HIDROGRÁFICA DE LAS CUENCAS MEDITERRÁNEAS ANDALUZAS

Año	Mes	Bajo Andarax (0641060Z)
1944	8	2.85
1944	9	19.04
1944	10	4.61
1944	11	6.47
1944	12	7.67
1945	1	7.25
1945	2	4.79
1945	3	3.02
1945	4	2.05
1945	5	1.77
1945	6	1.60
1945	7	1.54
1945	8	1.46
1945	9	1.34
1945	10	1.62
1945	11	3.23
1945	12	14.97
1946	1	8.63
1946	2	4.95
1946	3	13.72
1946	4	62.34
1946	5	14.90
1946	6	5.42
1946	7	4.19
1946	8	3.41
1946	9	2.99
1946	10	4.25
1946	11	73.24
1946	12	37.32
1947	1	37.84
1947	2	45.04
1947	3	39.74
1947	4	13.55
1947	5	17.90
1947	6	7.57
1947	7	5.44
1947	8	5.99
1947	9	4.25
1947	10	5.74
1947	11	4.14
1947	12	8.98
1948	1	17.57
1948	2	6.99
1948	3	4.74
1948	4	43.74
1948	5	15.22
1948	6	4.54
1948	7	3.45
1948	8	2.79

Año	Mes	Bajo Andarax (0641060Z)
1948	9	2.51
1948	10	4.87
1948	11	1.98
1948	12	7.51
1949	1	16.69
1949	2	26.30
1949	3	6.49
1949	4	42.45
1949	5	8.14
1949	6	4.20
1949	7	3.28
1949	8	5.28
1949	9	6.00
1949	10	2.34
1949	11	6.94
1949	12	8.68
1950	1	18.12
1950	2	3.18
1950	3	2.80
1950	4	3.91
1950	5	2.84
1950	6	1.63
1950	7	1.54
1950	8	2.00
1950	9	10.09
1950	10	9.72
1950	11	1.91
1950	12	3.45
1951	1	5.06
1951	2	6.20
1951	3	9.47
1951	4	18.35
1951	5	4.38
1951	6	2.73
1951	7	1.89
1951	8	1.69
1951	9	26.52
1951	10	3.57
1951	11	35.93
1951	12	23.67
1952	1	12.38
1952	2	4.95
1952	3	8.68
1952	4	50.05
1952	5	12.79
1952	6	4.42
1952	7	3.44
1952	8	14.55
1952	9	3.86



Apéndice II.2. SERIES DE APORTACIONES POR MASA DE AGUA

PLAN HIDROLÓGICO DE LA DEMARCACIÓN HIDROGRÁFICA DE LAS CUENCAS MEDITERRÁNEAS ANDALUZAS

Año	Mes	Bajo Andarax (0641060Z)
1952	10	3.22
1952	11	2.58
1952	12	2.85
1953	1	1.73
1953	2	1.67
1953	3	7.66
1953	4	4.25
1953	5	1.57
1953	6	1.60
1953	7	2.08
1953	8	1.38
1953	9	1.40
1953	10	12.69
1953	11	27.91
1953	12	11.86
1954	1	3.19
1954	2	3.37
1954	3	14.38
1954	4	18.63
1954	5	2.96
1954	6	2.12
1954	7	1.81
1954	8	1.64
1954	9	3.06
1954	10	1.82
1954	11	4.65
1954	12	14.92
1955	1	19.22
1955	2	43.73
1955	3	7.12
1955	4	6.62
1955	5	2.41
1955	6	3.06
1955	7	1.78
1955	8	1.77
1955	9	2.16
1955	10	25.31
1955	11	18.00
1955	12	7.82
1956	1	19.43
1956	2	5.88
1956	3	13.67
1956	4	18.24
1956	5	3.43
1956	6	2.49
1956	7	9.58
1956	8	2.00
1956	9	10.71
1956	10	3.91

Año	Mes	Bajo Andarax (0641060Z)
1956	11	6.44
1956	12	1.88
1957	1	5.42
1957	2	3.52
1957	3	8.58
1957	4	9.91
1957	5	16.91
1957	6	2.31
1957	7	2.10
1957	8	1.86
1957	9	2.99
1957	10	26.49
1957	11	6.59
1957	12	19.68
1958	1	4.91
1958	2	2.72
1958	3	7.16
1958	4	7.23
1958	5	2.75
1958	6	1.70
1958	7	1.54
1958	8	1.50
1958	9	1.98
1958	10	3.13
1958	11	2.58
1958	12	58.42
1959	1	7.24
1959	2	11.41
1959	3	14.68
1959	4	4.44
1959	5	41.48
1959	6	3.66
1959	7	6.80
1959	8	2.24
1959	9	7.34
1959	10	6.89
1959	11	5.61
1959	12	6.73
1960	1	6.36
1960	2	29.48
1960	3	30.40
1960	4	15.68
1960	5	3.65
1960	6	4.82
1960	7	2.41
1960	8	1.99
1960	9	1.75
1960	10	32.02
1960	11	3.95



Apéndice II.2. SERIES DE APORTACIONES POR MASA DE AGUA

PLAN HIDROLÓGICO DE LA DEMARCACIÓN HIDROGRÁFICA DE LAS CUENCAS MEDITERRÁNEAS ANDALUZAS

Año	Mes	Bajo Andarax (0641060Z)
1960	12	8.46
1961	1	2.59
1961	2	1.98
1961	3	1.80
1961	4	2.30
1961	5	4.52
1961	6	1.85
1961	7	1.59
1961	8	1.60
1961	9	2.99
1961	10	1.57
1961	11	24.50
1961	12	35.86
1962	1	8.26
1962	2	3.68
1962	3	40.50
1962	4	46.48
1962	5	31.40
1962	6	6.75
1962	7	4.69
1962	8	4.10
1962	9	3.10
1962	10	14.60
1962	11	10.19
1962	12	20.55
1963	1	24.41
1963	2	32.36
1963	3	8.75
1963	4	8.96
1963	5	20.57
1963	6	5.62
1963	7	3.98
1963	8	2.97
1963	9	6.66
1963	10	2.15
1963	11	6.09
1963	12	51.23
1964	1	5.72
1964	2	9.59
1964	3	10.24
1964	4	4.02
1964	5	2.65
1964	6	4.10
1964	7	2.40
1964	8	1.97
1964	9	1.77
1964	10	1.59
1964	11	6.57
1964	12	22.35



Unión Europea

Fondo Europeo  
de Desarrollo Regional



JUNTA DE ANDALUCÍA

CONSEJERÍA DE AGRICULTURA, PESCA Y MEDIO AMBIENTE

Año	Mes	Bajo Andarax (0641060Z)
1965	1	10.46
1965	2	8.45
1965	3	10.06
1965	4	5.80
1965	5	2.65
1965	6	3.46
1965	7	4.37
1965	8	2.05
1965	9	4.42
1965	10	11.71
1965	11	8.06
1965	12	2.25
1966	1	2.05
1966	2	16.51
1966	3	2.26
1966	4	2.40
1966	5	1.98
1966	6	1.68
1966	7	1.60
1966	8	1.66
1966	9	2.55
1966	10	26.29
1966	11	10.78
1966	12	3.41
1967	1	3.07
1967	2	14.71
1967	3	5.29
1967	4	9.11
1967	5	5.69
1967	6	8.73
1967	7	2.11
1967	8	1.87
1967	9	2.79
1967	10	1.79
1967	11	10.08
1967	12	2.10
1968	1	2.16
1968	2	9.03
1968	3	18.19
1968	4	5.74
1968	5	3.22
1968	6	2.54
1968	7	1.88
1968	8	1.77
1968	9	1.56
1968	10	1.40
1968	11	4.78
1968	12	8.76
1969	1	10.01

Apéndice II.2. SERIES DE APORTACIONES POR MASA DE AGUA

PLAN HIDROLÓGICO DE LA DEMARCACIÓN HIDROGRÁFICA DE LAS CUENCAS MEDITERRÁNEAS ANDALUZAS

Año	Mes	Bajo Andarax (0641060Z)
1969	2	25.62
1969	3	13.57
1969	4	8.39
1969	5	12.43
1969	6	3.50
1969	7	2.78
1969	8	2.43
1969	9	2.44
1969	10	39.77
1969	11	28.28
1969	12	8.22
1970	1	69.81
1970	2	15.99
1970	3	14.66
1970	4	11.67
1970	5	7.07
1970	6	5.39
1970	7	4.36
1970	8	3.60
1970	9	2.94
1970	10	2.60
1970	11	2.08
1970	12	18.50
1971	1	14.69
1971	2	3.43
1971	3	13.34
1971	4	26.63
1971	5	11.70
1971	6	4.50
1971	7	3.25
1971	8	2.87
1971	9	3.58
1971	10	2.08
1971	11	9.39
1971	12	53.26
1972	1	12.90
1972	2	6.16
1972	3	13.19
1972	4	4.31
1972	5	4.40
1972	6	3.86
1972	7	2.43
1972	8	2.03
1972	9	7.17
1972	10	16.49
1972	11	24.46
1972	12	4.30
1973	1	3.58
1973	2	3.32

Año	Mes	Bajo Andarax (0641060Z)
1973	3	14.37
1973	4	2.79
1973	5	3.02
1973	6	3.64
1973	7	1.80
1973	8	1.87
1973	9	1.72
1973	10	36.41
1973	11	9.25
1973	12	37.83
1974	1	4.83
1974	2	5.32
1974	3	15.14
1974	4	7.29
1974	5	2.52
1974	6	3.13
1974	7	1.97
1974	8	1.79
1974	9	1.67
1974	10	11.10
1974	11	1.96
1974	12	1.64
1975	1	1.86
1975	2	3.80
1975	3	13.02
1975	4	16.40
1975	5	6.28
1975	6	5.24
1975	7	1.96
1975	8	1.91
1975	9	1.79
1975	10	1.42
1975	11	1.44
1975	12	12.47
1976	1	3.53
1976	2	2.84
1976	3	2.10
1976	4	28.49
1976	5	14.78
1976	6	4.85
1976	7	2.62
1976	8	2.03
1976	9	2.96
1976	10	4.12
1976	11	1.56
1976	12	13.23
1977	1	30.55
1977	2	8.64
1977	3	4.39

Apéndice II.2. SERIES DE APORTACIONES POR MASA DE AGUA

PLAN HIDROLÓGICO DE LA DEMARCACIÓN HIDROGRÁFICA DE LAS CUENCAS MEDITERRÁNEAS ANDALUZAS

Año	Mes	Bajo Andarax (0641060Z)
1977	4	4.77
1977	5	3.52
1977	6	2.29
1977	7	1.99
1977	8	1.82
1977	9	1.70
1977	10	17.88
1977	11	5.05
1977	12	7.71
1978	1	2.93
1978	2	11.70
1978	3	3.69
1978	4	7.38
1978	5	6.45
1978	6	1.95
1978	7	1.61
1978	8	1.51
1978	9	1.39
1978	10	1.68
1978	11	1.86
1978	12	5.25
1979	1	45.86
1979	2	24.61
1979	3	8.50
1979	4	5.42
1979	5	3.71
1979	6	2.70
1979	7	3.83
1979	8	1.91
1979	9	3.17
1979	10	17.69
1979	11	2.77
1979	12	1.67
1980	1	11.51
1980	2	13.21
1980	3	7.29
1980	4	4.32
1980	5	3.83
1980	6	1.56
1980	7	1.40
1980	8	1.49
1980	9	3.72
1980	10	1.66
1980	11	3.95
1980	12	1.40
1981	1	1.31
1981	2	1.29
1981	3	1.59
1981	4	6.91

Año	Mes	Bajo Andarax (0641060Z)
1981	5	1.86
1981	6	5.61
1981	7	1.30
1981	8	2.38
1981	9	1.14
1981	10	1.12
1981	11	0.98
1981	12	9.03
1982	1	23.26
1982	2	3.94
1982	3	3.41
1982	4	6.07
1982	5	2.21
1982	6	1.49
1982	7	1.38
1982	8	1.27
1982	9	1.14
1982	10	3.42
1982	11	40.19
1982	12	4.12
1983	1	2.88
1983	2	2.54
1983	3	2.19
1983	4	1.78
1983	5	1.61
1983	6	1.50
1983	7	1.56
1983	8	1.91
1983	9	1.37
1983	10	1.58
1983	11	38.07
1983	12	15.13
1984	1	3.01
1984	2	5.99
1984	3	3.53
1984	4	2.53
1984	5	17.56
1984	6	2.40
1984	7	1.86
1984	8	1.52
1984	9	1.29
1984	10	1.26
1984	11	11.81
1984	12	1.32
1985	1	1.37
1985	2	10.33
1985	3	1.51
1985	4	1.51
1985	5	5.02



Año	Mes	Bajo Andarax (0641060Z)
1985	6	1.38
1985	7	1.24
1985	8	1.34
1985	9	1.79
1985	10	1.29
1985	11	16.31
1985	12	2.23
1986	1	2.54
1986	2	2.97
1986	3	6.94
1986	4	3.00
1986	5	2.12
1986	6	2.61
1986	7	1.62
1986	8	1.41
1986	9	1.39
1986	10	21.62
1986	11	2.43
1986	12	1.62
1987	1	21.77
1987	2	7.54
1987	3	3.42
1987	4	3.30
1987	5	2.01
1987	6	1.65
1987	7	1.49
1987	8	1.58
1987	9	1.44
1987	10	7.25
1987	11	8.47
1987	12	12.85
1988	1	9.42
1988	2	9.65
1988	3	2.13
1988	4	2.68
1988	5	3.03
1988	6	1.79
1988	7	1.41
1988	8	1.44
1988	9	1.52
1988	10	4.15
1988	11	5.97
1988	12	1.41
1989	1	9.03
1989	2	11.25
1989	3	15.32
1989	4	9.58
1989	5	13.51
1989	6	3.03

Año	Mes	Bajo Andarax (0641060Z)
1989	7	2.27
1989	8	2.08
1989	9	16.16
1989	10	13.77
1989	11	54.42
1989	12	72.30
1990	1	15.18
1990	2	7.08
1990	3	13.99
1990	4	17.37
1990	5	7.58
1990	6	3.52
1990	7	2.86
1990	8	3.21
1990	9	7.10
1990	10	4.94
1990	11	2.34
1990	12	5.49
1991	1	4.14
1991	2	6.39
1991	3	17.26
1991	4	3.65
1991	5	2.58
1991	6	1.81
1991	7	1.46
1991	8	1.43
1991	9	2.51
1991	10	3.40
1991	11	2.19
1991	12	1.96
1992	1	17.92
1992	2	17.45
1992	3	8.39
1992	4	3.33
1992	5	3.28
1992	6	26.21
1992	7	2.70
1992	8	1.97
1992	9	1.92
1992	10	5.63
1992	11	9.69
1992	12	2.58
1993	1	1.61
1993	2	17.85
1993	3	6.08
1993	4	3.83
1993	5	6.35
1993	6	1.80
1993	7	1.56



Apéndice II.2. SERIES DE APORTACIONES POR MASA DE AGUA

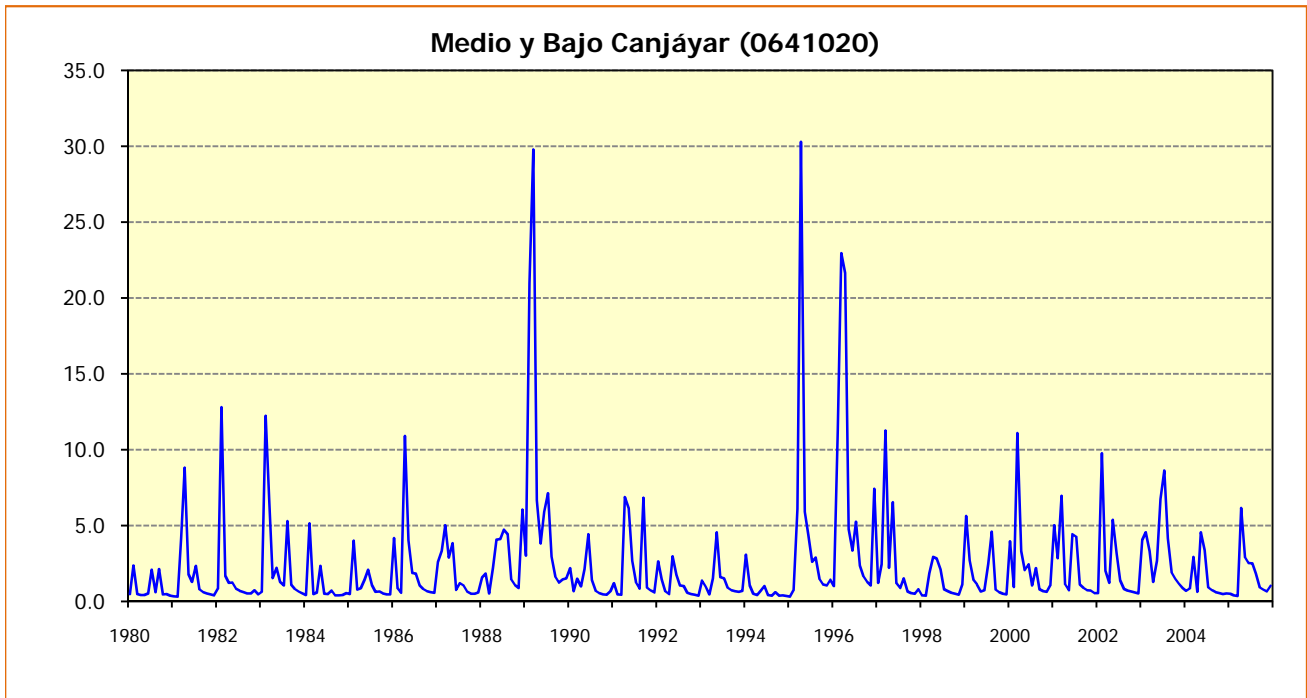
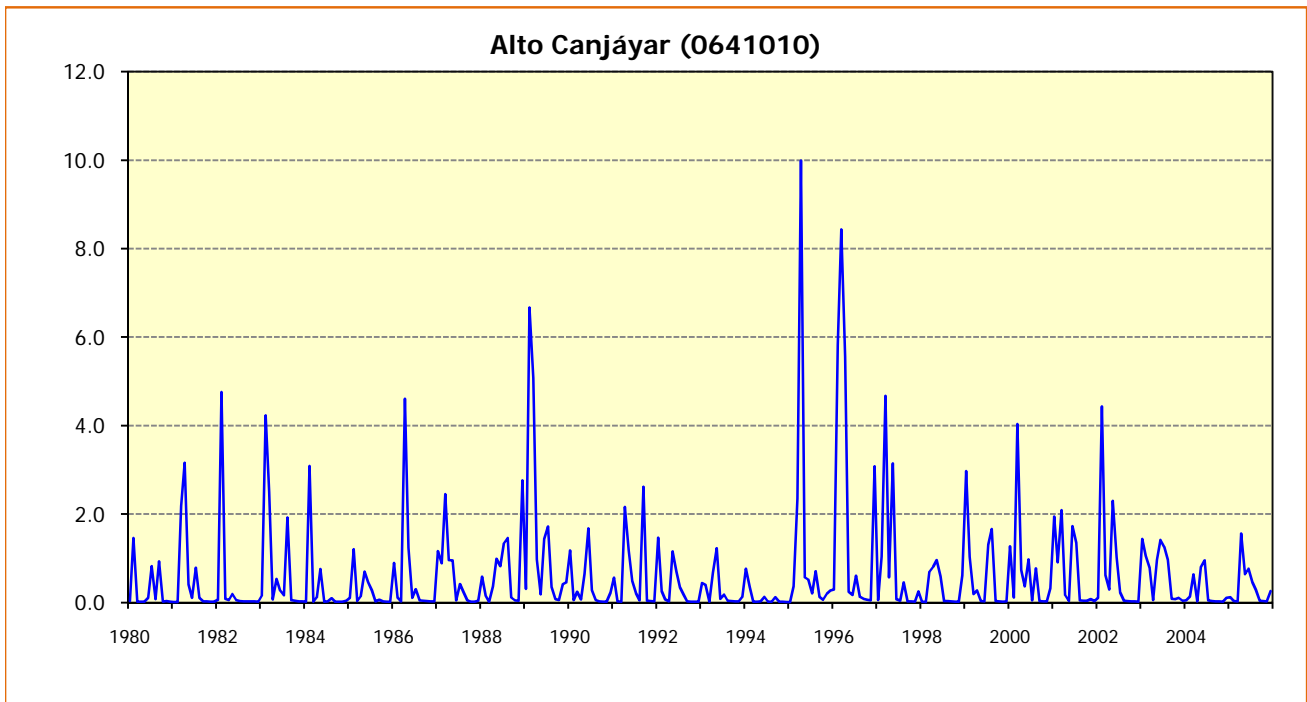
PLAN HIDROLÓGICO DE LA DEMARCACIÓN HIDROGRÁFICA DE LAS CUENCAS MEDITERRÁNEAS ANDALUZAS

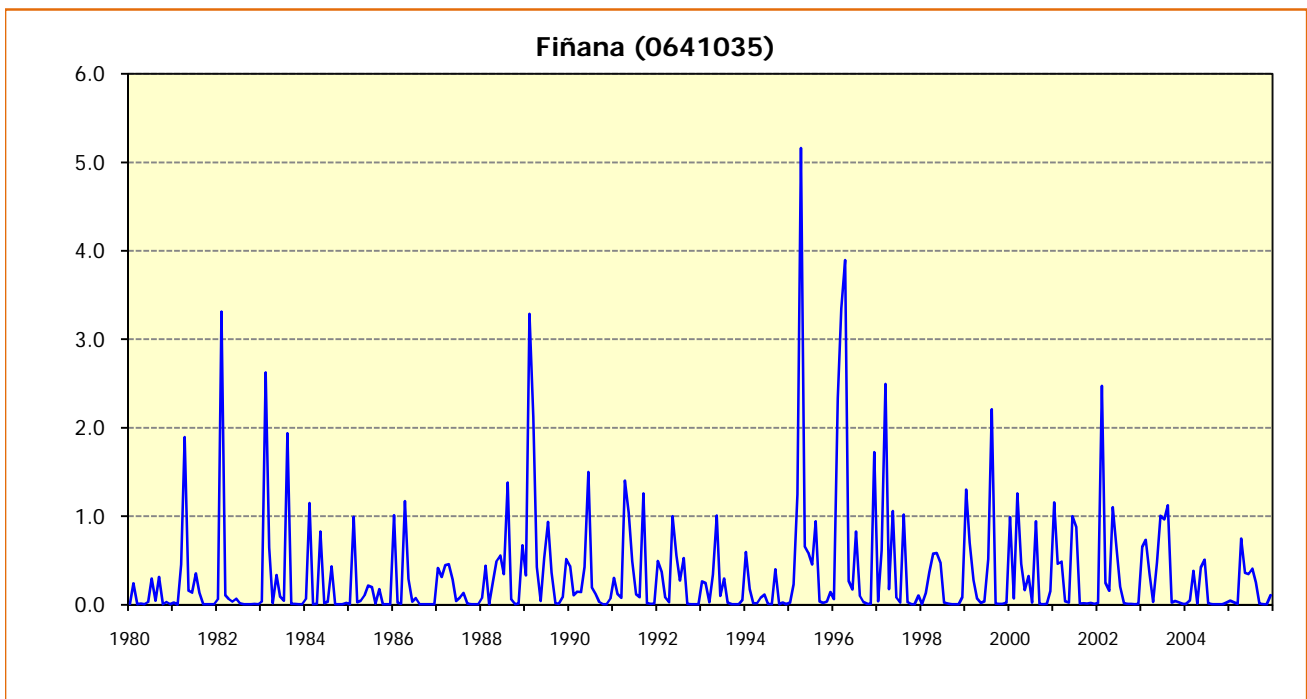
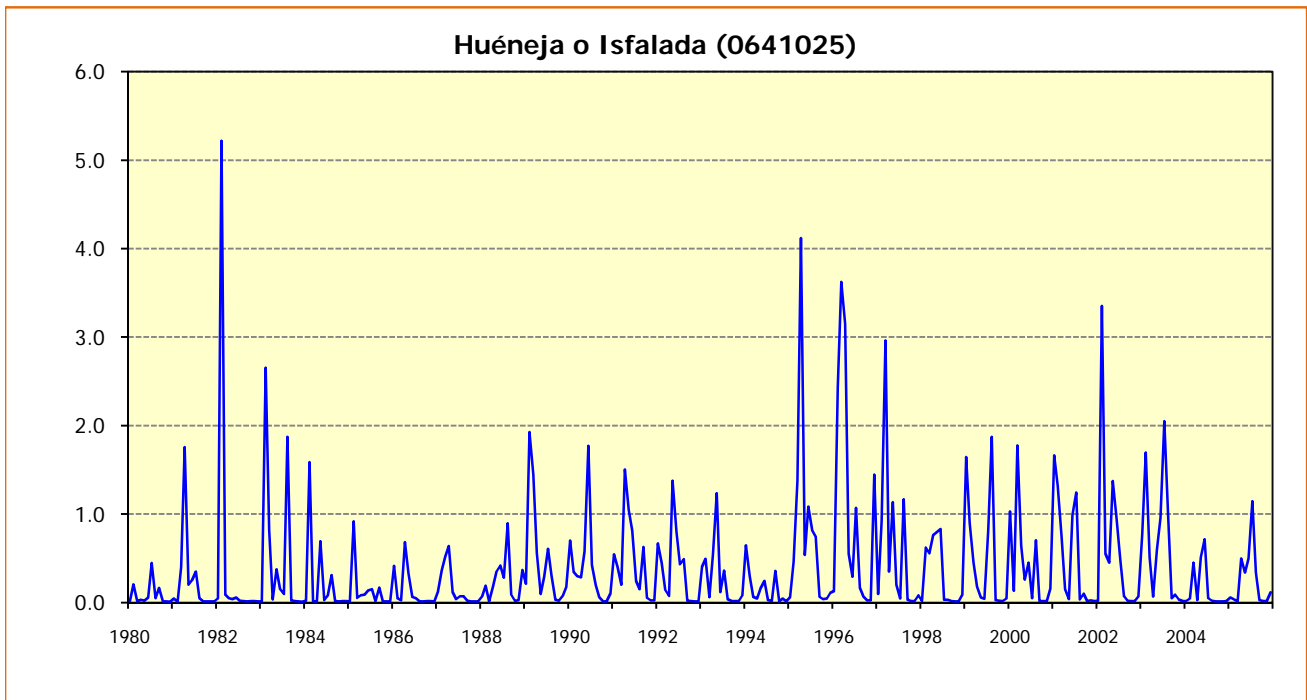
Año	Mes	Bajo Andarax (0641060Z)
1993	8	1.40
1993	9	1.26
1993	10	5.23
1993	11	2.85
1993	12	1.49
1994	1	4.05
1994	2	14.17
1994	3	3.69
1994	4	4.38
1994	5	2.07
1994	6	1.77
1994	7	1.70
1994	8	1.69
1994	9	1.93
1994	10	12.26
1994	11	3.00
1994	12	1.54
1995	1	1.35
1995	2	2.46
1995	3	3.22
1995	4	1.49
1995	5	1.22
1995	6	4.11
1995	7	1.26
1995	8	1.40
1995	9	1.14
1995	10	1.19
1995	11	2.99
1995	12	18.17
1996	1	74.61
1996	2	17.62
1996	3	12.52
1996	4	8.46
1996	5	11.72
1996	6	2.99
1996	7	2.37
1996	8	2.21
1996	9	6.56
1996	10	2.45
1996	11	23.71
1996	12	45.02
1997	1	58.23
1997	2	9.43
1997	3	6.53
1997	4	17.04
1997	5	5.04
1997	6	3.31
1997	7	2.65
1997	8	2.34

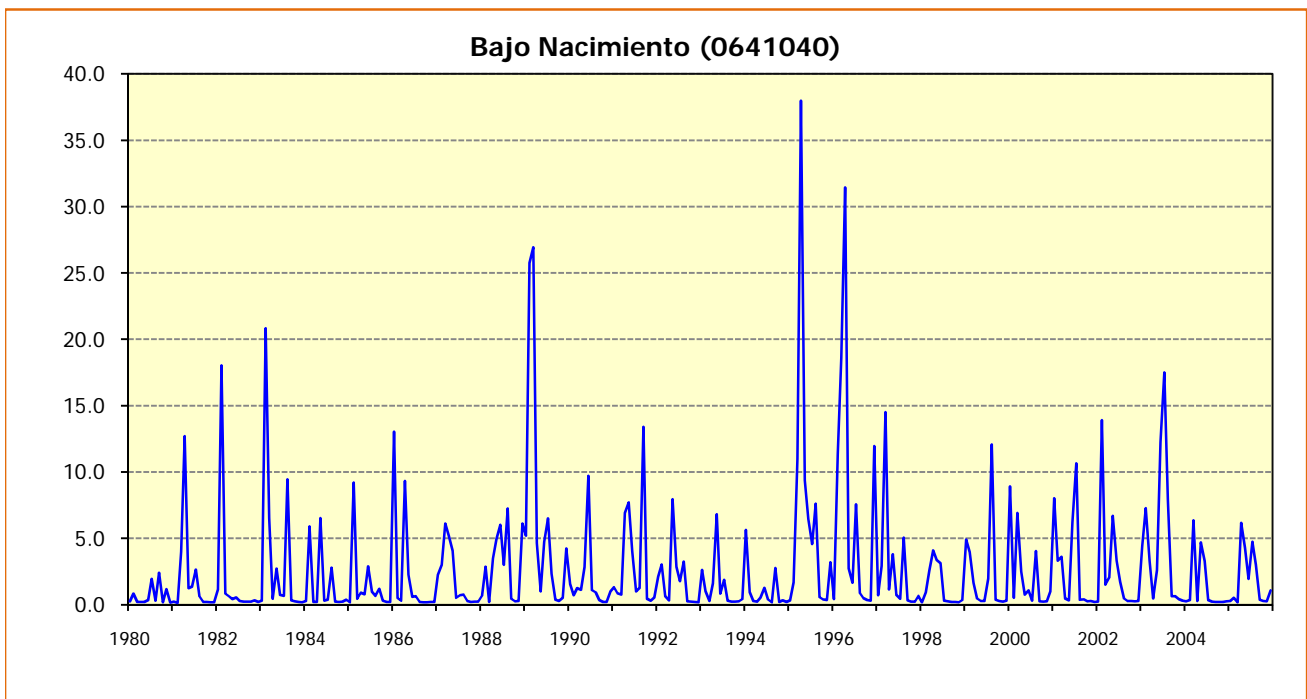
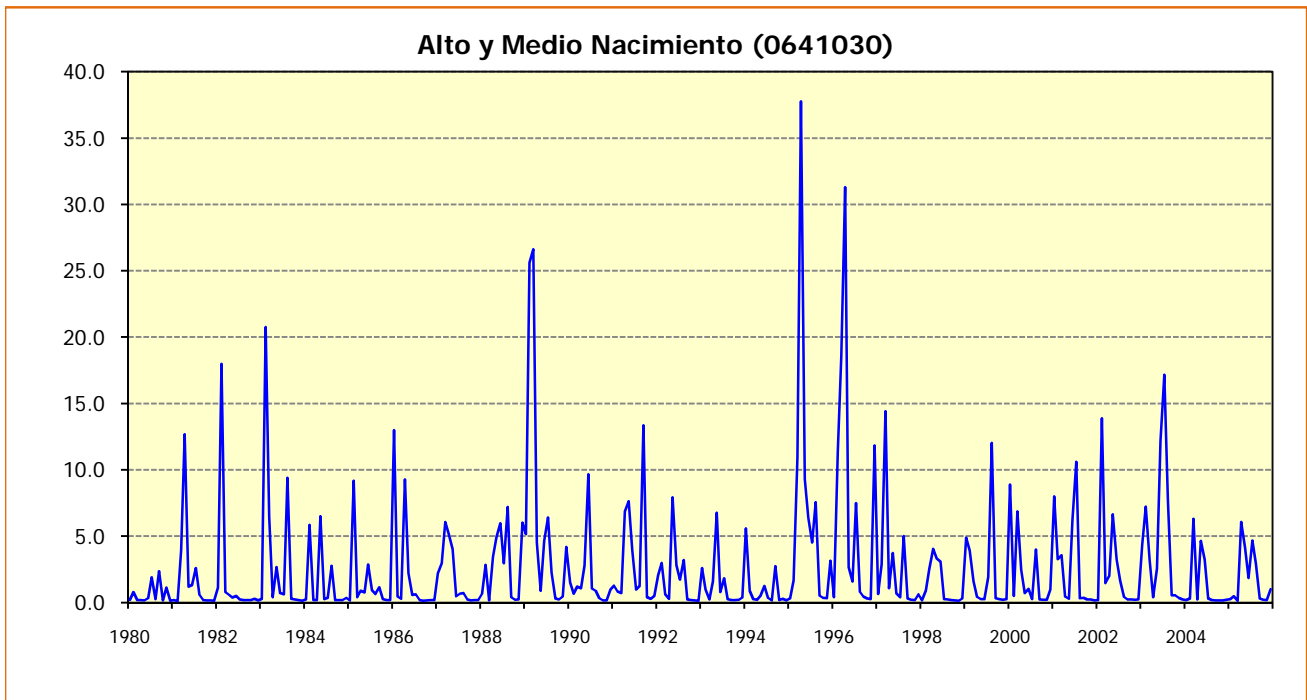
Año	Mes	Bajo Andarax (0641060Z)
1997	9	27.63
1997	10	3.36
1997	11	6.49
1997	12	32.74
1998	1	4.84
1998	2	11.56
1998	3	3.02
1998	4	2.28
1998	5	8.26
1998	6	1.84
1998	7	1.58
1998	8	1.50
1998	9	2.23
1998	10	1.28
1998	11	1.92
1998	12	5.59
1999	1	8.17
1999	2	7.18
1999	3	7.80
1999	4	1.94
1999	5	1.66
1999	6	1.46
1999	7	1.34
1999	8	1.22
1999	9	2.02
1999	10	11.99
1999	11	8.21
1999	12	4.05
2000	1	2.33
2000	2	1.54
2000	3	1.59
2000	4	5.08
2000	5	18.86
2000	6	1.95
2000	7	1.53
2000	8	1.35
2000	9	1.33
2000	10	18.54
2000	11	2.88
2000	12	20.27
2001	1	7.15
2001	2	3.85
2001	3	4.48
2001	4	2.24
2001	5	7.19
2001	6	1.89
2001	7	1.70
2001	8	1.68
2001	9	2.93

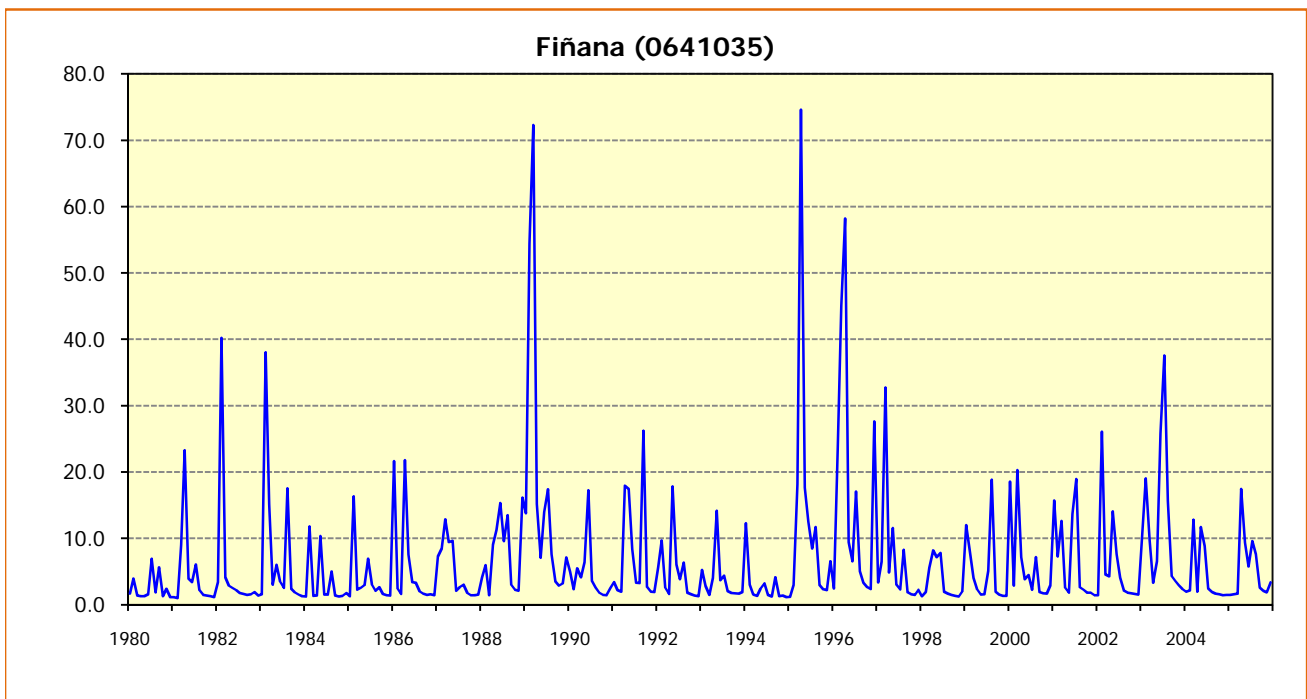
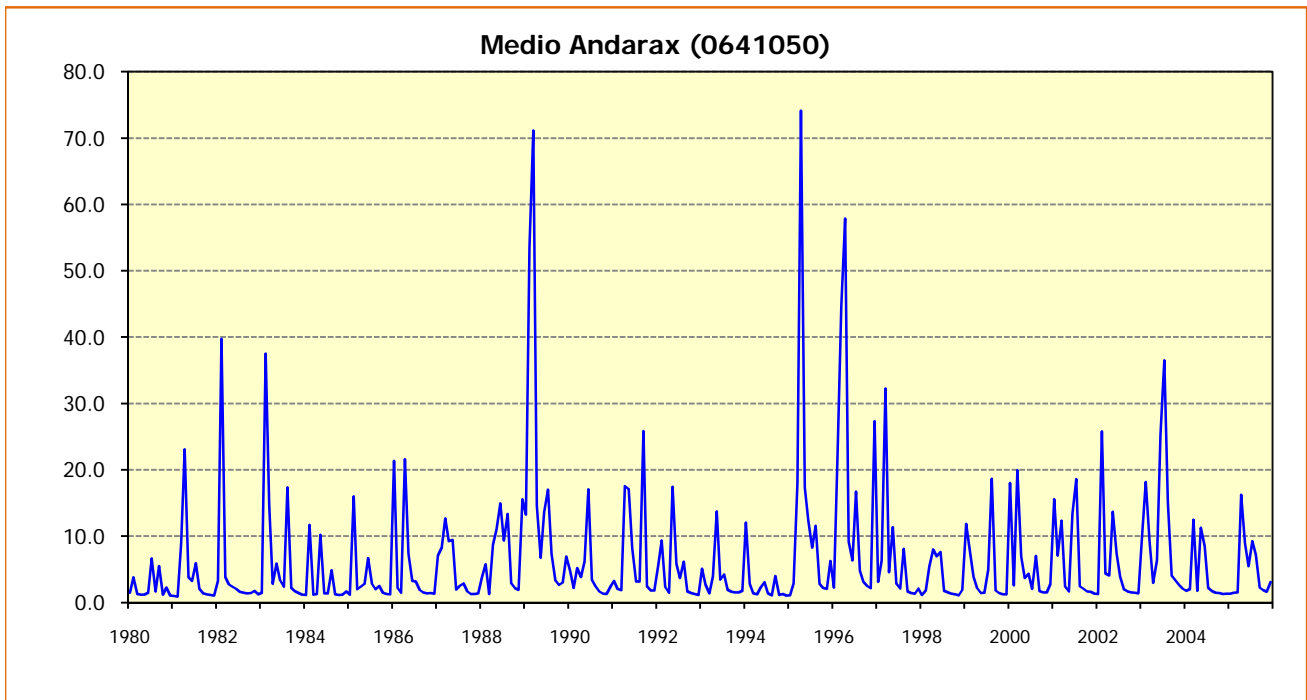
Año	Mes	Bajo Andarax (0641060Z)
2001	10	15.69
2001	11	7.25
2001	12	12.60
2002	1	2.59
2002	2	1.81
2002	3	13.67
2002	4	18.96
2002	5	2.64
2002	6	2.25
2002	7	1.83
2002	8	1.80
2002	9	1.45
2002	10	1.41
2002	11	26.06
2002	12	4.54
2003	1	4.28
2003	2	14.06
2003	3	7.59
2003	4	4.07
2003	5	2.10
2003	6	1.82
2003	7	1.72
2003	8	1.62
2003	9	1.52
2003	10	10.61
2003	11	19.06
2003	12	9.80
2004	1	3.29
2004	2	6.57
2004	3	25.83
2004	4	37.57
2004	5	15.67
2004	6	4.31
2004	7	3.59
2004	8	2.92
2004	9	2.33
2004	10	1.97
2004	11	2.17
2004	12	12.79
2005	1	1.96
2005	2	11.72
2005	3	8.84
2005	4	2.46
2005	5	1.90
2005	6	1.66
2005	7	1.57
2005	8	1.44
2005	9	1.47
2005	10	1.46

Año	Mes	Bajo Andarax (0641060Z)
2005	11	1.60
2005	12	1.67
2006	1	17.43
2006	2	9.36
2006	3	5.79
2006	4	9.59
2006	5	7.62
2006	6	2.59
2006	7	2.11
2006	8	1.86
2006	9	3.36
<b>Media Anual 1940/41-2005/06</b>		<b>97.36</b>
<b>Media Anual 1980/81-2005/06</b>		<b>80.27</b>











2.2. SISTEMA DE EXPLOTACIÓN V: SIERRA DE FILABRES-ESTANCIAS

2.2.1. SUBSISTEMA V-1. Cuencas de los ríos Carboneras y Aguas

Año	Mes	Alto y Medio Aguas (0651010Z)	Bajo Aguas (0651030)
1940	10	0.45	0.51
1940	11	0.40	0.46
1940	12	0.39	0.44
1941	1	0.46	0.52
1941	2	0.48	0.54
1941	3	0.44	0.51
1941	4	0.43	0.49
1941	5	0.42	0.49
1941	6	0.41	0.48
1941	7	0.41	0.48
1941	8	0.41	0.47
1941	9	0.53	0.60
1941	10	0.42	0.49
1941	11	0.50	0.56
1941	12	0.40	0.46
1942	1	0.38	0.43
1942	2	0.37	0.42
1942	3	0.46	0.52
1942	4	0.38	0.43
1942	5	0.37	0.43
1942	6	0.37	0.42
1942	7	0.36	0.42
1942	8	0.39	0.45
1942	9	0.41	0.47
1942	10	0.40	0.46
1942	11	1.65	1.78
1942	12	0.51	0.59
1943	1	0.48	0.55
1943	2	0.50	0.57
1943	3	0.46	0.52
1943	4	0.41	0.47
1943	5	0.39	0.45
1943	6	0.38	0.43
1943	7	0.37	0.42
1943	8	0.38	0.44
1943	9	0.41	0.48
1943	10	0.44	0.51
1943	11	0.43	0.49
1943	12	46.78	51.52
1944	1	4.52	5.27
1944	2	3.90	4.51
1944	3	3.27	3.77
1944	4	2.80	3.22
1944	5	2.41	2.77
1944	6	2.08	2.39

Año	Mes	Alto y Medio Aguas (0651010Z)	Bajo Aguas (0651030)
1944	7	1.81	2.07
1944	8	1.60	1.83
1944	9	1.50	1.70
1944	10	1.26	1.43
1944	11	1.17	1.33
1944	12	1.47	1.66
1945	1	0.96	1.09
1945	2	0.85	0.96
1945	3	0.76	0.86
1945	4	0.68	0.78
1945	5	0.61	0.70
1945	6	0.56	0.64
1945	7	0.53	0.61
1945	8	0.50	0.57
1945	9	0.46	0.52
1945	10	0.41	0.47
1945	11	0.50	0.56
1945	12	0.43	0.49
1946	1	0.62	0.69
1946	2	0.40	0.46
1946	3	0.37	0.43
1946	4	5.90	6.27
1946	5	0.97	1.12
1946	6	0.85	0.99
1946	7	0.77	0.89
1946	8	0.72	0.83
1946	9	0.66	0.76
1946	10	0.59	0.68
1946	11	5.52	6.02
1946	12	1.55	1.83
1947	1	3.21	3.45
1947	2	1.67	1.89
1947	3	1.37	1.57
1947	4	1.20	1.37
1947	5	2.84	3.02
1947	6	1.31	1.49
1947	7	1.16	1.32
1947	8	1.05	1.20
1947	9	1.26	1.40
1947	10	1.00	1.14
1947	11	0.78	0.89
1947	12	0.70	0.80
1948	1	0.65	0.75
1948	2	0.62	0.71
1948	3	0.63	0.72
1948	4	2.32	2.46
1948	5	0.97	1.08
1948	6	0.63	0.72
1948	7	0.58	0.66

Apéndice II.2. SERIES DE APORTACIONES POR MASA DE AGUA

PLAN HIDROLÓGICO DE LA DEMARCACIÓN HIDROGRÁFICA DE LAS CUENCAS MEDITERRÁNEAS ANDALUZAS

Año	Mes	Alto y Medio Aguas (0651010Z)	Bajo Aguas (0651030)
1948	8	0.55	0.63
1948	9	0.51	0.59
1948	10	1.92	2.47
1948	11	0.72	0.84
1948	12	0.69	0.79
1949	1	6.34	6.49
1949	2	14.29	14.81
1949	3	3.81	4.13
1949	4	8.28	9.14
1949	5	2.71	3.08
1949	6	2.06	2.37
1949	7	1.80	2.06
1949	8	1.58	1.81
1949	9	1.40	1.60
1949	10	1.22	1.40
1949	11	1.08	1.23
1949	12	1.16	1.30
1950	1	1.97	2.13
1950	2	0.94	1.07
1950	3	1.00	1.12
1950	4	0.98	1.10
1950	5	0.74	0.85
1950	6	0.68	0.77
1950	7	0.62	0.71
1950	8	0.58	0.66
1950	9	0.80	0.89
1950	10	0.83	1.45
1950	11	0.66	0.75
1950	12	0.60	0.69
1951	1	0.56	0.64
1951	2	0.53	0.61
1951	3	0.52	0.59
1951	4	2.10	2.34
1951	5	0.66	0.77
1951	6	0.61	0.71
1951	7	0.57	0.66
1951	8	0.53	0.61
1951	9	0.94	1.01
1951	10	0.46	0.53
1951	11	0.50	0.56
1951	12	0.64	0.71
1952	1	0.46	0.53
1952	2	0.43	0.49
1952	3	0.41	0.47
1952	4	1.22	1.44
1952	5	0.57	0.66
1952	6	0.53	0.61
1952	7	0.50	0.58
1952	8	0.51	0.58

Año	Mes	Alto y Medio Aguas (0651010Z)	Bajo Aguas (0651030)
1952	9	0.49	0.56
1952	10	0.44	0.51
1952	11	0.42	0.48
1952	12	0.39	0.45
1953	1	0.38	0.43
1953	2	0.36	0.41
1953	3	0.58	0.63
1953	4	0.38	0.43
1953	5	0.35	0.40
1953	6	0.35	0.40
1953	7	0.34	0.40
1953	8	0.35	0.41
1953	9	0.35	0.40
1953	10	1.26	1.39
1953	11	9.23	10.17
1953	12	2.23	2.57
1954	1	1.91	2.20
1954	2	1.68	1.93
1954	3	1.57	1.78
1954	4	2.16	2.35
1954	5	1.20	1.37
1954	6	1.06	1.21
1954	7	0.94	1.07
1954	8	0.84	0.96
1954	9	0.80	0.91
1954	10	0.70	0.79
1954	11	0.70	0.79
1954	12	1.03	1.13
1955	1	0.72	0.82
1955	2	0.68	0.77
1955	3	0.63	0.72
1955	4	0.58	0.66
1955	5	0.53	0.61
1955	6	0.50	0.57
1955	7	0.48	0.55
1955	8	0.47	0.54
1955	9	0.44	0.51
1955	10	0.42	0.49
1955	11	0.84	0.90
1955	12	0.66	0.74
1956	1	1.45	1.52
1956	2	0.78	0.86
1956	3	0.53	0.61
1956	4	0.51	0.59
1956	5	0.49	0.56
1956	6	0.46	0.53
1956	7	0.44	0.51
1956	8	0.44	0.51
1956	9	0.42	0.49

Apéndice II.2. SERIES DE APORTACIONES POR MASA DE AGUA

PLAN HIDROLÓGICO DE LA DEMARCACIÓN HIDROGRÁFICA DE LAS CUENCAS MEDITERRÁNEAS ANDALUZAS

Año	Mes	Alto y Medio Aguas (0651010Z)	Bajo Aguas (0651030)
1956	10	0.40	0.46
1956	11	0.61	0.71
1956	12	0.40	0.46
1957	1	0.52	0.58
1957	2	0.38	0.44
1957	3	0.41	0.47
1957	4	0.58	0.64
1957	5	0.82	0.88
1957	6	0.39	0.45
1957	7	0.39	0.45
1957	8	0.40	0.46
1957	9	0.40	0.46
1957	10	0.66	0.77
1957	11	0.65	0.72
1957	12	0.53	0.60
1958	1	0.44	0.50
1958	2	0.41	0.47
1958	3	0.39	0.45
1958	4	0.78	1.04
1958	5	0.46	0.54
1958	6	0.43	0.51
1958	7	0.41	0.48
1958	8	0.40	0.47
1958	9	0.40	0.46
1958	10	0.39	0.45
1958	11	0.44	0.49
1958	12	0.42	0.48
1959	1	0.39	0.45
1959	2	0.74	0.80
1959	3	0.47	0.53
1959	4	0.39	0.45
1959	5	0.93	1.01
1959	6	0.42	0.48
1959	7	0.41	0.47
1959	8	0.40	0.46
1959	9	0.42	0.48
1959	10	0.40	0.46
1959	11	0.38	0.44
1959	12	0.38	0.43
1960	1	0.38	0.44
1960	2	0.38	0.44
1960	3	0.39	0.45
1960	4	0.45	0.51
1960	5	0.39	0.45
1960	6	0.39	0.45
1960	7	0.38	0.44
1960	8	0.38	0.43
1960	9	0.37	0.42
1960	10	0.54	0.61

Año	Mes	Alto y Medio Aguas (0651010Z)	Bajo Aguas (0651030)
1960	11	0.42	0.49
1960	12	0.45	0.51
1961	1	0.41	0.47
1961	2	0.40	0.46
1961	3	0.39	0.45
1961	4	0.39	0.45
1961	5	0.39	0.45
1961	6	0.39	0.45
1961	7	0.40	0.47
1961	8	0.41	0.48
1961	9	0.41	0.47
1961	10	0.41	0.47
1961	11	0.46	0.53
1961	12	0.42	0.48
1962	1	0.38	0.44
1962	2	0.37	0.42
1962	3	0.87	0.93
1962	4	0.46	0.52
1962	5	0.49	0.55
1962	6	0.41	0.48
1962	7	0.40	0.46
1962	8	0.42	0.48
1962	9	0.43	0.49
1962	10	0.42	0.48
1962	11	0.40	0.46
1962	12	0.37	0.43
1963	1	0.65	0.74
1963	2	0.44	0.51
1963	3	0.43	0.50
1963	4	0.42	0.49
1963	5	0.61	0.67
1963	6	0.42	0.48
1963	7	0.41	0.47
1963	8	0.40	0.46
1963	9	0.53	0.59
1963	10	0.38	0.43
1963	11	0.37	0.42
1963	12	7.16	7.26
1964	1	0.87	0.99
1964	2	0.80	0.91
1964	3	0.73	0.84
1964	4	0.67	0.76
1964	5	0.61	0.70
1964	6	0.58	0.67
1964	7	0.56	0.64
1964	8	0.53	0.61
1964	9	0.54	0.61
1964	10	0.48	0.55
1964	11	0.44	0.51

Apéndice II.2. SERIES DE APORTACIONES POR MASA DE AGUA

PLAN HIDROLÓGICO DE LA DEMARCACIÓN HIDROGRÁFICA DE LAS CUENCAS MEDITERRÁNEAS ANDALUZAS

Año	Mes	Alto y Medio Aguas (0651010Z)	Bajo Aguas (0651030)
1964	12	0.89	0.96
1965	1	0.57	0.64
1965	2	0.47	0.53
1965	3	0.44	0.51
1965	4	0.46	0.52
1965	5	0.42	0.48
1965	6	0.40	0.46
1965	7	0.38	0.43
1965	8	0.36	0.41
1965	9	0.35	0.40
1965	10	0.74	0.84
1965	11	0.39	0.45
1965	12	0.39	0.44
1966	1	0.39	0.45
1966	2	0.40	0.46
1966	3	0.40	0.46
1966	4	0.40	0.46
1966	5	0.45	0.51
1966	6	0.40	0.46
1966	7	0.40	0.46
1966	8	0.40	0.46
1966	9	0.52	0.58
1966	10	4.62	5.64
1966	11	1.39	1.63
1966	12	1.21	1.41
1967	1	1.06	1.23
1967	2	1.20	1.36
1967	3	0.88	1.02
1967	4	1.08	1.21
1967	5	0.74	0.85
1967	6	0.78	0.92
1967	7	0.65	0.75
1967	8	0.60	0.70
1967	9	0.55	0.64
1967	10	0.50	0.58
1967	11	0.74	0.81
1967	12	0.48	0.56
1968	1	0.46	0.52
1968	2	0.54	0.60
1968	3	0.59	0.68
1968	4	0.48	0.55
1968	5	0.49	0.55
1968	6	0.44	0.50
1968	7	0.43	0.49
1968	8	0.42	0.48
1968	9	0.40	0.46
1968	10	0.38	0.44
1968	11	0.37	0.43
1968	12	0.35	0.41

Año	Mes	Alto y Medio Aguas (0651010Z)	Bajo Aguas (0651030)
1969	1	0.35	0.40
1969	2	0.43	0.48
1969	3	0.37	0.43
1969	4	0.38	0.44
1969	5	0.38	0.44
1969	6	0.37	0.42
1969	7	0.37	0.43
1969	8	0.38	0.44
1969	9	0.39	0.44
1969	10	6.97	7.91
1969	11	3.67	4.73
1969	12	1.88	2.20
1970	1	21.19	21.55
1970	2	2.66	3.04
1970	3	2.98	3.32
1970	4	2.11	2.40
1970	5	1.82	2.08
1970	6	1.60	1.82
1970	7	1.41	1.61
1970	8	1.26	1.44
1970	9	1.10	1.26
1970	10	0.96	1.10
1970	11	0.84	0.96
1970	12	0.91	1.03
1971	1	0.72	0.82
1971	2	0.64	0.73
1971	3	0.93	1.05
1971	4	0.68	0.77
1971	5	1.06	1.16
1971	6	0.61	0.69
1971	7	0.57	0.65
1971	8	0.56	0.64
1971	9	0.54	0.62
1971	10	0.49	0.56
1971	11	1.04	1.11
1971	12	3.99	4.11
1972	1	0.91	1.04
1972	2	0.83	0.95
1972	3	1.23	1.37
1972	4	0.93	1.04
1972	5	0.72	0.82
1972	6	0.67	0.76
1972	7	0.60	0.69
1972	8	0.56	0.64
1972	9	0.53	0.60
1972	10	0.62	0.70
1972	11	4.99	5.18
1972	12	1.15	1.32
1973	1	1.01	1.15



Apéndice II.2. SERIES DE APORTACIONES POR MASA DE AGUA

PLAN HIDROLÓGICO DE LA DEMARCACIÓN HIDROGRÁFICA DE LAS CUENCAS MEDITERRÁNEAS ANDALUZAS

Año	Mes	Alto y Medio Aguas (0651010Z)	Bajo Aguas (0651030)
1973	2	0.89	1.01
1973	3	3.45	3.94
1973	4	1.19	1.37
1973	5	1.06	1.22
1973	6	0.95	1.09
1973	7	0.85	0.98
1973	8	0.80	0.92
1973	9	0.74	0.85
1973	10	5.97	6.65
1973	11	1.97	2.22
1973	12	4.45	4.85
1974	1	1.64	1.89
1974	2	2.03	2.25
1974	3	1.52	1.73
1974	4	1.25	1.43
1974	5	1.06	1.22
1974	6	0.98	1.12
1974	7	0.85	0.98
1974	8	0.78	0.89
1974	9	0.71	0.81
1974	10	1.02	1.22
1974	11	0.69	0.79
1974	12	0.63	0.72
1975	1	0.56	0.64
1975	2	0.56	0.64
1975	3	0.58	0.66
1975	4	0.90	0.98
1975	5	0.61	0.75
1975	6	0.54	0.61
1975	7	0.47	0.54
1975	8	0.47	0.54
1975	9	0.46	0.53
1975	10	0.42	0.48
1975	11	0.39	0.44
1975	12	0.45	0.51
1976	1	0.36	0.41
1976	2	0.35	0.40
1976	3	0.34	0.39
1976	4	2.43	2.71
1976	5	2.49	2.96
1976	6	0.81	0.93
1976	7	0.73	0.83
1976	8	0.66	0.75
1976	9	0.60	0.68
1976	10	0.54	0.62
1976	11	0.50	0.57
1976	12	0.51	0.58
1977	1	1.43	1.53
1977	2	0.51	0.59

Año	Mes	Alto y Medio Aguas (0651010Z)	Bajo Aguas (0651030)
1977	3	0.49	0.56
1977	4	0.48	0.57
1977	5	0.48	0.55
1977	6	0.44	0.51
1977	7	0.43	0.50
1977	8	0.43	0.49
1977	9	0.42	0.48
1977	10	3.51	3.59
1977	11	0.66	0.75
1977	12	0.60	0.69
1978	1	0.55	0.63
1978	2	0.53	0.61
1978	3	0.51	0.59
1978	4	0.51	0.58
1978	5	0.48	0.55
1978	6	0.45	0.52
1978	7	0.44	0.51
1978	8	0.43	0.49
1978	9	0.41	0.47
1978	10	0.39	0.44
1978	11	0.37	0.42
1978	12	0.38	0.44
1979	1	0.47	0.52
1979	2	0.38	0.44
1979	3	0.38	0.44
1979	4	0.38	0.44
1979	5	0.39	0.44
1979	6	0.39	0.45
1979	7	0.39	0.45
1979	8	0.37	0.43
1979	9	0.35	0.41
1979	10	0.39	0.45
1979	11	0.35	0.40
1979	12	0.36	0.41
1980	1	0.81	0.90
1980	2	0.60	0.66
1980	3	0.41	0.47
1980	4	0.39	0.45
1980	5	0.39	0.45
1980	6	0.37	0.42
1980	7	0.35	0.41
1980	8	0.37	0.43
1980	9	1.17	1.24
1980	10	0.49	0.57
1980	11	0.46	0.53
1980	12	0.44	0.50
1981	1	0.41	0.47
1981	2	0.39	0.45
1981	3	0.39	0.44

Apéndice II.2. SERIES DE APORTACIONES POR MASA DE AGUA

PLAN HIDROLÓGICO DE LA DEMARCACIÓN HIDROGRÁFICA DE LAS CUENCAS MEDITERRÁNEAS ANDALUZAS

Año	Mes	Alto y Medio Aguas (0651010Z)	Bajo Aguas (0651030)
1981	4	0.67	0.74
1981	5	0.41	0.47
1981	6	0.39	0.45
1981	7	0.37	0.42
1981	8	0.35	0.40
1981	9	0.34	0.39
1981	10	0.31	0.36
1981	11	0.30	0.34
1981	12	0.30	0.34
1982	1	0.47	0.52
1982	2	0.33	0.38
1982	3	0.33	0.38
1982	4	0.37	0.42
1982	5	0.33	0.38
1982	6	0.33	0.38
1982	7	0.32	0.37
1982	8	0.32	0.36
1982	9	0.30	0.35
1982	10	0.61	0.67
1982	11	1.14	1.20
1982	12	0.48	0.55
1983	1	0.45	0.51
1983	2	0.42	0.48
1983	3	0.41	0.47
1983	4	0.40	0.47
1983	5	0.40	0.46
1983	6	0.39	0.45
1983	7	0.40	0.46
1983	8	0.40	0.47
1983	9	0.38	0.44
1983	10	0.35	0.41
1983	11	1.21	1.39
1983	12	0.47	0.54
1984	1	0.44	0.51
1984	2	0.41	0.47
1984	3	0.39	0.45
1984	4	0.37	0.42
1984	5	0.54	0.60
1984	6	0.38	0.43
1984	7	0.36	0.42
1984	8	0.34	0.39
1984	9	0.31	0.36
1984	10	0.29	0.34
1984	11	0.29	0.34
1984	12	0.29	0.33
1985	1	0.29	0.33
1985	2	0.45	0.49
1985	3	0.32	0.37
1985	4	0.32	0.36

Año	Mes	Alto y Medio Aguas (0651010Z)	Bajo Aguas (0651030)
1985	5	0.36	0.41
1985	6	0.32	0.37
1985	7	0.32	0.37
1985	8	0.34	0.40
1985	9	0.37	0.42
1985	10	0.34	0.39
1985	11	1.52	1.85
1985	12	0.49	0.58
1986	1	0.46	0.54
1986	2	0.44	0.51
1986	3	0.90	1.18
1986	4	0.50	0.59
1986	5	0.52	0.60
1986	6	0.44	0.51
1986	7	0.42	0.49
1986	8	0.41	0.48
1986	9	0.43	0.49
1986	10	2.51	2.92
1986	11	0.61	0.72
1986	12	0.53	0.62
1987	1	0.56	0.65
1987	2	0.49	0.57
1987	3	0.47	0.54
1987	4	0.44	0.51
1987	5	0.41	0.48
1987	6	0.38	0.44
1987	7	0.36	0.42
1987	8	0.37	0.43
1987	9	0.38	0.44
1987	10	0.40	0.46
1987	11	0.62	0.73
1987	12	0.45	0.52
1988	1	0.42	0.49
1988	2	0.55	0.62
1988	3	0.39	0.45
1988	4	0.38	0.44
1988	5	0.53	0.59
1988	6	0.38	0.44
1988	7	0.37	0.43
1988	8	0.38	0.44
1988	9	0.38	0.44
1988	10	2.52	2.73
1988	11	1.34	1.49
1988	12	0.62	0.72
1989	1	4.35	5.24
1989	2	2.55	2.83
1989	3	3.97	4.43
1989	4	1.72	1.99
1989	5	1.48	1.71

Apéndice II.2. SERIES DE APORTACIONES POR MASA DE AGUA

PLAN HIDROLÓGICO DE LA DEMARCACIÓN HIDROGRÁFICA DE LAS CUENCAS MEDITERRÁNEAS ANDALUZAS

Año	Mes	Alto y Medio Aguas (0651010Z)	Bajo Aguas (0651030)
1989	6	1.28	1.47
1989	7	1.13	1.29
1989	8	1.02	1.17
1989	9	2.81	3.89
1989	10	4.23	5.38
1989	11	4.66	5.36
1989	12	11.79	14.90
1990	1	2.76	3.30
1990	2	2.31	2.73
1990	3	7.86	9.10
1990	4	3.90	4.75
1990	5	2.22	2.63
1990	6	1.85	2.16
1990	7	1.59	1.85
1990	8	1.39	1.61
1990	9	1.22	1.41
1990	10	1.06	1.22
1990	11	0.93	1.07
1990	12	1.77	1.92
1991	1	3.64	4.09
1991	2	1.40	1.62
1991	3	1.39	1.57
1991	4	1.04	1.19
1991	5	0.92	1.06
1991	6	0.82	0.94
1991	7	0.73	0.83
1991	8	0.67	0.76
1991	9	0.62	0.71
1991	10	0.56	0.64
1991	11	0.52	0.59
1991	12	0.48	0.54
1992	1	2.12	2.31
1992	2	2.08	2.62
1992	3	1.59	1.80
1992	4	0.84	0.99
1992	5	1.00	1.13
1992	6	1.55	1.75
1992	7	0.70	0.82
1992	8	0.63	0.73
1992	9	0.57	0.65
1992	10	0.53	0.61
1992	11	1.27	1.41
1992	12	0.55	0.64
1993	1	0.50	0.57
1993	2	4.21	4.57
1993	3	0.84	0.97
1993	4	0.74	0.86
1993	5	0.87	1.00
1993	6	0.65	0.75

Año	Mes	Alto y Medio Aguas (0651010Z)	Bajo Aguas (0651030)
1993	7	0.59	0.68
1993	8	0.54	0.62
1993	9	0.49	0.56
1993	10	0.48	0.55
1993	11	0.50	0.58
1993	12	0.43	0.49
1994	1	0.44	0.51
1994	2	0.54	0.60
1994	3	0.41	0.47
1994	4	0.40	0.45
1994	5	0.38	0.44
1994	6	0.37	0.43
1994	7	0.38	0.44
1994	8	0.40	0.46
1994	9	0.39	0.44
1994	10	1.78	1.89
1994	11	0.44	0.51
1994	12	0.41	0.47
1995	1	0.38	0.44
1995	2	0.71	0.77
1995	3	0.42	0.48
1995	4	0.40	0.45
1995	5	0.37	0.43
1995	6	0.36	0.42
1995	7	0.36	0.42
1995	8	0.36	0.42
1995	9	0.34	0.39
1995	10	0.32	0.37
1995	11	0.31	0.35
1995	12	0.35	0.40
1996	1	0.57	0.62
1996	2	0.40	0.45
1996	3	0.38	0.44
1996	4	0.36	0.42
1996	5	0.36	0.41
1996	6	0.36	0.41
1996	7	0.36	0.41
1996	8	0.35	0.40
1996	9	1.30	1.41
1996	10	0.39	0.45
1996	11	0.37	0.43
1996	12	0.45	0.51
1997	1	0.45	0.51
1997	2	0.37	0.42
1997	3	0.36	0.42
1997	4	3.85	4.11
1997	5	0.72	0.84
1997	6	0.65	0.75
1997	7	0.60	0.70

Apéndice II.2. SERIES DE APORTACIONES POR MASA DE AGUA

PLAN HIDROLÓGICO DE LA DEMARCACIÓN HIDROGRÁFICA DE LAS CUENCAS MEDITERRÁNEAS ANDALUZAS

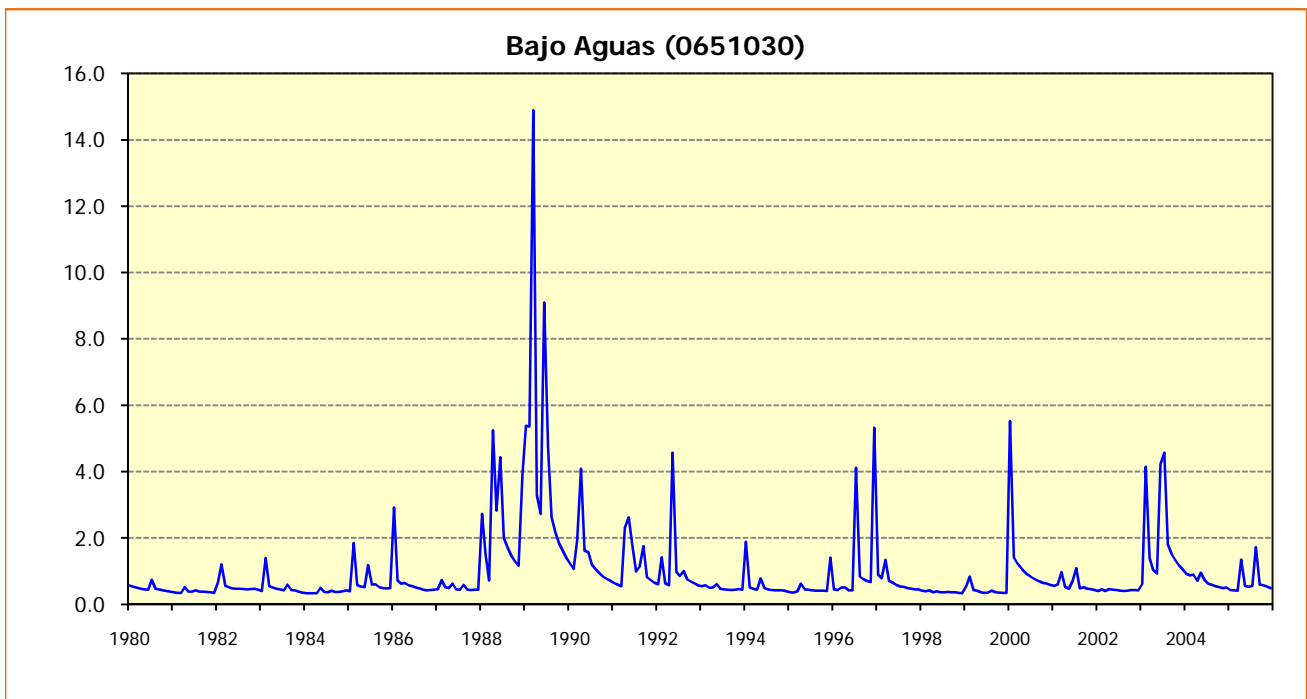
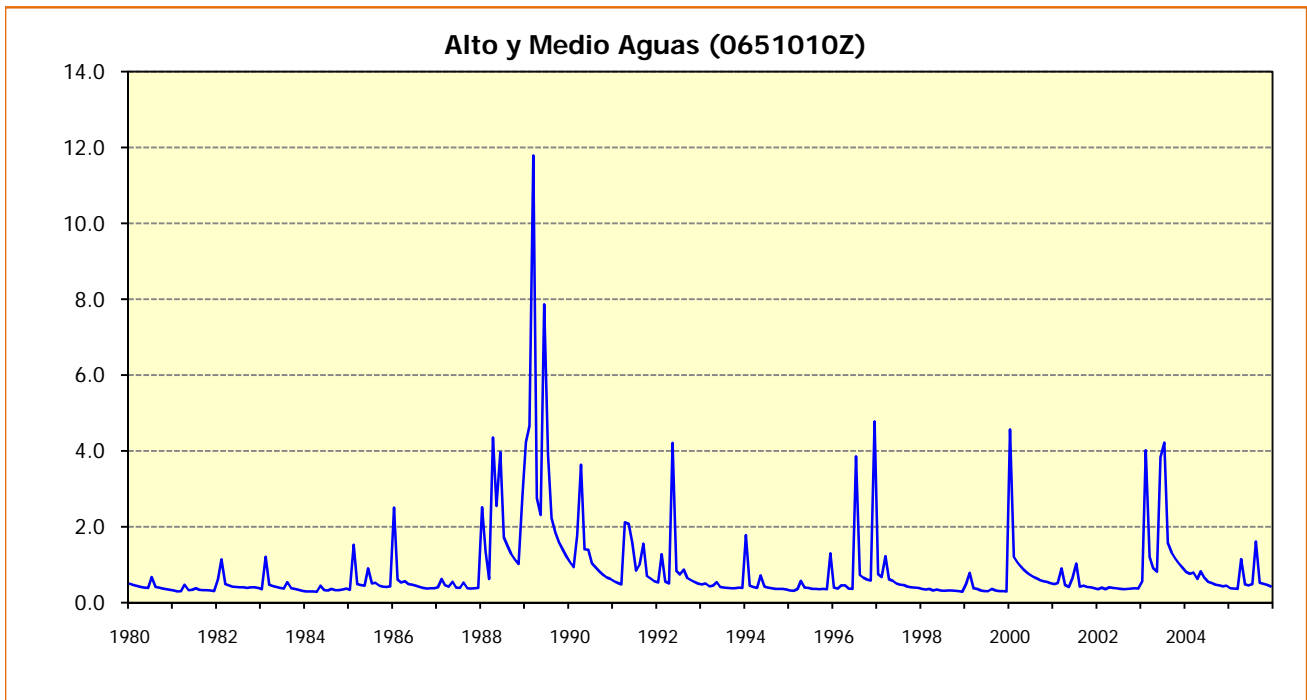
Año	Mes	Alto y Medio Aguas (0651010Z)	Bajo Aguas (0651030)
1997	8	0.58	0.67
1997	9	4.77	5.33
1997	10	0.75	0.89
1997	11	0.67	0.79
1997	12	1.22	1.34
1998	1	0.61	0.71
1998	2	0.57	0.65
1998	3	0.50	0.58
1998	4	0.47	0.54
1998	5	0.46	0.52
1998	6	0.42	0.49
1998	7	0.40	0.47
1998	8	0.39	0.45
1998	9	0.39	0.45
1998	10	0.36	0.41
1998	11	0.34	0.39
1998	12	0.36	0.42
1999	1	0.31	0.36
1999	2	0.34	0.39
1999	3	0.32	0.36
1999	4	0.31	0.36
1999	5	0.32	0.37
1999	6	0.32	0.36
1999	7	0.31	0.36
1999	8	0.30	0.35
1999	9	0.29	0.33
1999	10	0.49	0.54
1999	11	0.78	0.84
1999	12	0.37	0.43
2000	1	0.36	0.41
2000	2	0.32	0.36
2000	3	0.30	0.35
2000	4	0.30	0.35
2000	5	0.36	0.41
2000	6	0.32	0.36
2000	7	0.30	0.35
2000	8	0.30	0.34
2000	9	0.29	0.34
2000	10	4.56	5.52
2000	11	1.20	1.41
2000	12	1.06	1.24
2001	1	0.94	1.09
2001	2	0.84	0.97
2001	3	0.76	0.87
2001	4	0.70	0.80
2001	5	0.65	0.74
2001	6	0.60	0.69
2001	7	0.56	0.65
2001	8	0.54	0.62

Año	Mes	Alto y Medio Aguas (0651010Z)	Bajo Aguas (0651030)
2001	9	0.51	0.59
2001	10	0.48	0.55
2001	11	0.51	0.60
2001	12	0.90	0.97
2002	1	0.46	0.53
2002	2	0.41	0.47
2002	3	0.63	0.69
2002	4	1.03	1.09
2002	5	0.41	0.47
2002	6	0.44	0.52
2002	7	0.41	0.47
2002	8	0.40	0.46
2002	9	0.38	0.43
2002	10	0.35	0.40
2002	11	0.40	0.45
2002	12	0.35	0.40
2003	1	0.40	0.46
2003	2	0.38	0.44
2003	3	0.37	0.43
2003	4	0.36	0.41
2003	5	0.35	0.40
2003	6	0.36	0.41
2003	7	0.37	0.43
2003	8	0.37	0.43
2003	9	0.37	0.42
2003	10	0.56	0.62
2003	11	4.02	4.14
2003	12	1.21	1.39
2004	1	0.91	1.04
2004	2	0.82	0.93
2004	3	3.83	4.22
2004	4	4.22	4.57
2004	5	1.57	1.80
2004	6	1.31	1.51
2004	7	1.16	1.33
2004	8	1.04	1.19
2004	9	0.92	1.05
2004	10	0.81	0.92
2004	11	0.76	0.87
2004	12	0.79	0.89
2005	1	0.62	0.71
2005	2	0.83	0.96
2005	3	0.65	0.73
2005	4	0.55	0.63
2005	5	0.51	0.58
2005	6	0.47	0.54
2005	7	0.45	0.52
2005	8	0.43	0.49
2005	9	0.44	0.51



Año	Mes	Alto y Medio Aguas (0651010Z)	Bajo Aguas (0651030)
2005	10	0.37	0.43
2005	11	0.36	0.42
2005	12	0.36	0.41
2006	1	1.15	1.35
2006	2	0.48	0.55
2006	3	0.46	0.53
2006	4	0.48	0.55
2006	5	1.61	1.72
2006	6	0.52	0.60
2006	7	0.50	0.57
2006	8	0.47	0.54
2006	9	0.43	0.49

<b>Media Anual</b> 1940/41-2005/06	<b>14.14</b>	<b>15.85</b>
<b>Media Anual</b> 1980/81-2005/06	<b>5.52</b>	<b>6.37</b>



2.2.1. SUBSISTEMA V-2. Cuenca del Almanzora

Año	Mes	Antas (0652010)	Alto Almanzora (0652020)	Medio Almanzora (0652040)	Embalse de Cuevas de Almanzora (0652050)	Bajo Almanzora (0652060)
1940	10	0.16	2.15	2.75	2.99	3.05
1940	11	0.15	1.14	1.68	1.92	1.98
1940	12	0.14	0.91	1.45	1.68	1.73
1941	1	0.17	6.21	7.44	7.69	7.74
1941	2	0.15	5.32	6.07	6.30	6.37
1941	3	0.16	2.63	3.36	3.63	3.70
1941	4	0.16	2.87	3.54	3.80	3.87
1941	5	0.16	1.88	2.53	2.77	2.84
1941	6	0.16	1.73	2.44	2.77	2.84
1941	7	0.16	1.23	1.81	2.05	2.12
1941	8	0.15	1.10	1.66	1.89	1.96
1941	9	0.24	4.87	5.78	6.11	6.18
1941	10	0.16	1.90	2.62	2.94	3.01
1941	11	0.23	4.11	5.00	5.24	5.31
1941	12	0.15	1.47	2.01	2.24	2.30
1942	1	0.14	1.14	1.64	1.86	1.92
1942	2	0.14	1.13	1.61	1.83	1.88
1942	3	0.18	4.63	5.81	6.22	6.28
1942	4	0.14	2.64	3.21	3.44	3.50
1942	5	0.14	1.55	2.09	2.31	2.37
1942	6	0.14	1.20	1.71	1.94	1.99
1942	7	0.14	1.07	1.56	1.78	1.84
1942	8	0.15	2.84	3.36	3.59	3.66
1942	9	0.16	1.17	1.72	1.96	2.03
1942	10	0.15	1.30	1.84	2.08	2.14
1942	11	1.12	6.37	9.39	10.04	10.12
1942	12	0.21	1.57	2.24	2.48	2.56
1943	1	0.19	1.30	1.89	2.13	2.20
1943	2	0.21	2.46	3.45	3.79	3.85
1943	3	0.18	3.83	4.76	5.12	5.18
1943	4	0.15	1.46	2.03	2.26	2.31
1943	5	0.14	1.18	1.70	1.91	1.96
1943	6	0.14	1.03	1.53	1.74	1.79
1943	7	0.13	0.93	1.41	1.61	1.66
1943	8	0.14	0.94	1.43	1.65	1.71
1943	9	0.16	1.37	1.98	2.26	2.33
1943	10	0.17	1.78	2.75	3.28	3.35
1943	11	0.17	1.15	1.74	1.98	2.06
1943	12	26.45	65.98	113.28	117.50	118.21
1944	1	1.09	8.62	11.73	12.39	12.73
1944	2	0.94	5.90	8.71	9.31	9.54
1944	3	0.73	5.29	7.41	7.92	8.10
1944	4	0.61	3.93	5.73	6.19	6.33
1944	5	0.51	4.63	6.32	6.84	6.96
1944	6	0.43	2.46	3.82	4.21	4.31
1944	7	0.37	1.99	3.18	3.54	3.62
1944	8	0.33	1.76	2.85	3.20	3.29
1944	9	0.34	7.17	8.55	9.18	9.27

Año	Mes	Antas (0652010)	Alto Alanzora (0652020)	Medio Alanzora (0652040)	Embalse de Cuevas de Alanzora (0652050)	Bajo Alanzora (0652060)
1944	10	0.27	2.01	2.96	3.28	3.36
1944	11	0.27	1.93	3.04	3.36	3.43
1944	12	0.53	3.92	7.32	7.85	7.94
1945	1	0.23	1.54	2.45	2.79	2.87
1945	2	0.20	1.79	2.57	2.87	2.95
1945	3	0.18	1.33	2.03	2.31	2.37
1945	4	0.17	1.14	1.78	2.04	2.10
1945	5	0.15	1.02	1.60	1.85	1.90
1945	6	0.14	0.95	1.49	1.73	1.78
1945	7	0.14	0.85	1.38	1.62	1.67
1945	8	0.14	0.80	1.31	1.54	1.60
1945	9	0.13	0.74	1.21	1.43	1.47
1945	10	0.11	0.93	1.36	1.56	1.61
1945	11	0.17	12.85	13.96	14.25	14.30
1945	12	0.13	7.48	9.50	10.01	10.06
1946	1	0.25	13.11	15.74	16.41	16.47
1946	2	0.13	8.71	9.88	10.11	10.16
1946	3	0.12	6.24	7.41	7.63	7.68
1946	4	5.22	62.32	76.83	79.34	79.59
1946	5	0.39	11.21	14.70	15.25	15.39
1946	6	0.32	6.71	9.47	9.94	10.06
1946	7	0.28	5.04	7.31	7.75	7.84
1946	8	0.25	3.94	5.88	6.29	6.38
1946	9	0.24	3.14	4.80	5.18	5.26
1946	10	0.21	2.91	4.36	4.72	4.79
1946	11	5.06	45.44	55.41	56.96	57.25
1946	12	0.79	11.54	14.51	15.05	15.93
1947	1	1.12	18.95	23.78	24.36	24.90
1947	2	0.40	35.97	44.08	44.51	44.90
1947	3	0.42	17.57	22.24	22.63	22.90
1947	4	0.33	11.06	14.04	14.41	14.59
1947	5	0.96	29.41	36.97	37.87	38.01
1947	6	0.26	8.05	10.66	11.01	11.12
1947	7	0.23	5.73	7.79	8.12	8.20
1947	8	0.22	12.76	14.56	15.00	15.08
1947	9	3.84	4.82	8.46	9.43	9.56
1947	10	1.06	5.08	7.45	8.22	8.38
1947	11	0.30	3.07	4.20	4.49	4.62
1947	12	0.25	3.17	4.15	4.42	4.54
1948	1	0.31	8.67	9.98	10.31	10.42
1948	2	0.37	7.47	9.53	9.85	9.96
1948	3	0.56	14.98	18.63	19.04	19.14
1948	4	2.55	34.76	43.80	44.92	45.08
1948	5	0.96	15.57	21.39	22.75	22.88
1948	6	0.29	7.54	9.98	10.31	10.40
1948	7	0.23	5.30	7.20	7.49	7.56
1948	8	0.21	3.93	5.48	5.76	5.83
1948	9	0.26	3.10	4.42	4.69	4.75

Apéndice II.2. SERIES DE APORTACIONES POR MASA DE AGUA

PLAN HIDROLÓGICO DE LA DEMARCACIÓN HIDROGRÁFICA DE LAS CUENCAS MEDITERRÁNEAS ANDALUZAS

Año	Mes	Antas (0652010)	Alto Alanzora (0652020)	Medio Alanzora (0652040)	Embalse de Cuevas de Alanzora (0652050)	Bajo Alanzora (0652060)
1948	10	1.92	10.37	15.91	18.14	18.32
1948	11	0.32	3.54	4.90	5.19	5.35
1948	12	0.30	6.13	7.52	7.82	8.01
1949	1	3.00	18.35	24.25	25.24	25.42
1949	2	6.21	54.42	75.15	76.48	76.65
1949	3	0.98	19.96	25.87	26.48	26.62
1949	4	4.30	35.32	46.50	47.66	47.93
1949	5	0.56	11.53	15.27	15.76	15.94
1949	6	0.41	7.33	10.52	11.23	11.35
1949	7	0.34	5.27	7.54	7.87	7.97
1949	8	0.30	8.70	10.64	10.99	11.08
1949	9	0.27	4.17	5.84	6.21	6.29
1949	10	0.24	3.12	4.53	4.82	4.89
1949	11	0.20	3.31	4.54	4.81	4.88
1949	12	0.22	6.49	8.33	8.62	8.72
1950	1	0.55	14.23	16.67	17.16	17.26
1950	2	0.19	3.69	4.74	5.03	5.12
1950	3	0.24	5.00	6.17	6.40	6.47
1950	4	0.28	4.23	5.29	5.55	5.62
1950	5	0.19	3.54	4.55	4.90	4.97
1950	6	0.15	3.35	4.53	4.78	4.84
1950	7	0.15	2.30	3.15	3.37	3.43
1950	8	0.14	4.43	5.17	5.40	5.46
1950	9	2.66	8.84	11.73	12.25	12.33
1950	10	1.93	5.38	7.45	8.54	9.11
1950	11	0.41	2.28	3.10	3.43	3.72
1950	12	0.35	2.52	3.24	3.54	3.75
1951	1	0.42	3.30	4.27	4.58	4.72
1951	2	0.35	2.42	3.18	3.45	3.57
1951	3	0.38	2.43	3.22	3.52	3.63
1951	4	2.56	16.15	22.58	23.67	23.80
1951	5	0.46	4.49	6.04	6.51	6.63
1951	6	0.32	3.09	4.24	4.55	4.65
1951	7	0.27	2.26	3.24	3.54	3.63
1951	8	0.24	1.81	2.66	2.94	3.02
1951	9	5.19	6.59	11.04	12.21	12.30
1951	10	0.46	2.67	3.68	3.99	4.08
1951	11	0.36	4.84	5.80	6.09	6.18
1951	12	1.22	16.15	19.65	20.34	20.45
1952	1	0.47	11.32	12.46	12.77	12.88
1952	2	0.36	4.68	5.59	5.88	5.96
1952	3	0.30	3.51	4.32	4.60	4.68
1952	4	2.13	21.39	27.38	28.23	28.36
1952	5	0.37	5.65	7.40	7.76	7.87
1952	6	0.25	3.67	4.97	5.31	5.40
1952	7	0.23	2.86	3.99	4.32	4.40
1952	8	0.22	10.59	11.69	12.06	12.14
1952	9	0.92	3.51	4.81	5.12	5.20

Año	Mes	Antas (0652010)	Alto Alanzora (0652020)	Medio Alanzora (0652040)	Embalse de Cuevas de Alanzora (0652050)	Bajo Alanzora (0652060)
1952	10	0.22	2.62	3.48	3.76	3.84
1952	11	0.19	2.28	3.03	3.30	3.38
1952	12	0.17	1.86	2.51	2.76	2.84
1953	1	0.16	2.47	3.08	3.32	3.39
1953	2	0.20	1.81	2.41	2.66	2.73
1953	3	0.39	14.38	16.40	16.72	16.79
1953	4	0.22	2.90	3.59	3.83	3.90
1953	5	0.14	1.86	2.44	2.66	2.72
1953	6	0.22	1.69	2.33	2.63	2.68
1953	7	0.14	1.32	1.84	2.06	2.12
1953	8	0.14	1.19	1.72	1.94	2.00
1953	9	0.23	1.08	1.62	1.83	1.89
1953	10	0.61	5.87	7.45	8.03	8.11
1953	11	4.56	31.72	39.82	41.69	41.97
1953	12	0.39	4.72	5.83	6.19	6.42
1954	1	0.34	3.19	4.15	4.47	4.63
1954	2	0.42	2.85	3.74	4.05	4.16
1954	3	0.91	11.41	13.11	13.56	13.68
1954	4	1.62	22.24	27.10	27.79	27.90
1954	5	0.29	4.56	5.99	6.31	6.40
1954	6	0.24	3.20	4.38	4.68	4.75
1954	7	0.21	2.48	3.49	3.77	3.83
1954	8	0.19	1.98	2.86	3.13	3.19
1954	9	0.45	3.52	4.59	4.85	4.91
1954	10	0.17	1.73	2.47	2.71	2.78
1954	11	0.15	2.12	2.79	3.02	3.09
1954	12	0.71	13.01	15.61	16.11	16.25
1955	1	0.18	8.34	9.16	9.42	9.56
1955	2	0.19	8.94	9.76	10.02	10.12
1955	3	0.18	4.29	5.08	5.33	5.42
1955	4	0.16	3.55	4.28	4.53	4.60
1955	5	0.15	1.92	2.78	3.18	3.24
1955	6	0.14	1.65	2.28	2.50	2.56
1955	7	0.14	1.21	1.82	2.04	2.10
1955	8	0.14	1.34	1.93	2.16	2.22
1955	9	0.21	1.41	2.01	2.23	2.29
1955	10	0.14	7.00	7.69	7.90	7.96
1955	11	0.70	7.30	9.05	9.57	9.64
1955	12	0.91	5.25	6.46	6.69	6.94
1956	1	1.80	23.14	29.01	29.75	29.98
1956	2	1.41	4.73	7.15	7.44	7.62
1956	3	0.43	6.58	7.72	8.00	8.15
1956	4	0.38	7.95	9.19	9.47	9.58
1956	5	0.20	2.47	3.42	3.67	3.76
1956	6	0.19	2.04	2.90	3.14	3.22
1956	7	0.18	2.15	2.94	3.18	3.25
1956	8	0.17	1.45	2.21	2.45	2.52
1956	9	0.22	2.74	3.47	3.71	3.78

Apéndice II.2. SERIES DE APORTACIONES POR MASA DE AGUA

PLAN HIDROLÓGICO DE LA DEMARCACIÓN HIDROGRÁFICA DE LAS CUENCAS MEDITERRÁNEAS ANDALUZAS

Año	Mes	Antas (0652010)	Alto Alanzora (0652020)	Medio Alanzora (0652040)	Embalse de Cuevas de Alanzora (0652050)	Bajo Alanzora (0652060)
1956	10	0.28	2.48	3.98	4.34	4.41
1956	11	0.61	3.10	4.26	4.59	4.69
1956	12	0.18	1.56	2.24	2.47	2.57
1957	1	0.74	4.21	5.48	6.00	6.08
1957	2	0.21	1.64	2.35	2.59	2.66
1957	3	0.58	5.27	6.33	6.61	6.68
1957	4	0.59	4.89	6.24	6.61	6.68
1957	5	0.58	7.66	10.14	10.58	10.65
1957	6	0.17	2.15	2.92	3.15	3.21
1957	7	0.17	1.77	2.48	2.72	2.78
1957	8	0.17	1.52	2.20	2.43	2.50
1957	9	0.30	1.38	2.09	2.33	2.41
1957	10	0.86	7.06	9.11	9.79	9.90
1957	11	0.29	9.88	11.52	11.79	11.90
1957	12	0.29	6.05	7.30	7.54	7.64
1958	1	0.24	4.06	4.85	5.09	5.17
1958	2	0.18	2.24	2.89	3.11	3.18
1958	3	0.16	2.06	2.66	2.87	2.94
1958	4	1.60	5.09	7.54	8.24	8.39
1958	5	0.23	2.05	2.83	3.11	3.21
1958	6	0.20	1.54	2.24	2.50	2.59
1958	7	0.19	1.26	1.90	2.16	2.23
1958	8	0.18	1.13	1.73	1.98	2.05
1958	9	0.17	1.09	1.67	1.92	1.99
1958	10	0.17	2.61	3.29	3.58	3.65
1958	11	0.23	1.75	2.45	2.70	2.78
1958	12	0.17	6.36	7.32	7.56	7.66
1959	1	0.18	2.55	3.27	3.51	3.60
1959	2	0.83	10.89	13.79	14.31	14.40
1959	3	0.51	6.94	8.68	9.05	9.14
1959	4	0.17	2.70	3.48	3.72	3.79
1959	5	0.52	17.65	22.07	22.98	23.06
1959	6	0.18	3.68	4.74	5.00	5.08
1959	7	0.16	3.01	3.90	4.16	4.23
1959	8	0.16	2.19	2.98	3.23	3.30
1959	9	1.73	3.20	4.91	5.23	5.30
1959	10	0.32	2.91	3.77	4.05	4.13
1959	11	0.18	1.77	2.45	2.70	2.78
1959	12	0.18	1.80	2.49	2.73	2.82
1960	1	0.21	2.95	3.64	3.89	3.97
1960	2	0.28	2.10	2.80	3.04	3.12
1960	3	0.20	2.81	3.45	3.69	3.77
1960	4	0.30	3.49	4.38	4.66	4.74
1960	5	0.17	1.70	2.33	2.57	2.63
1960	6	0.19	2.35	3.07	3.45	3.52
1960	7	0.15	1.25	1.82	2.05	2.11
1960	8	0.15	1.10	1.65	1.87	1.94
1960	9	0.15	0.98	1.50	1.72	1.79

Año	Mes	Antas (0652010)	Alto Alanzora (0652020)	Medio Alanzora (0652040)	Embalse de Cuevas de Alanzora (0652050)	Bajo Alanzora (0652060)
1960	10	0.31	7.11	8.59	9.09	9.16
1960	11	0.15	1.67	2.30	2.53	2.61
1960	12	0.23	2.41	3.19	3.46	3.57
1961	1	0.15	1.38	1.97	2.20	2.31
1961	2	0.15	1.17	1.72	1.95	2.04
1961	3	0.15	1.08	1.61	1.83	1.91
1961	4	0.15	1.10	1.63	1.86	1.93
1961	5	0.15	1.01	1.52	1.74	1.81
1961	6	0.15	0.92	1.43	1.66	1.73
1961	7	0.16	0.92	1.44	1.68	1.75
1961	8	0.16	0.93	1.47	1.71	1.78
1961	9	0.17	1.01	1.55	1.79	1.87
1961	10	0.17	0.91	1.45	1.69	1.77
1961	11	0.27	11.15	12.93	13.31	13.40
1961	12	0.17	5.47	6.28	6.53	6.64
1962	1	0.15	1.91	2.51	2.74	2.84
1962	2	0.15	1.44	2.00	2.22	2.30
1962	3	0.57	11.40	15.12	15.76	15.85
1962	4	0.31	16.83	18.50	18.79	18.87
1962	5	0.32	11.48	13.04	13.51	13.58
1962	6	0.32	3.12	4.14	4.44	4.51
1962	7	0.16	2.40	3.18	3.42	3.49
1962	8	0.17	2.01	2.76	3.02	3.10
1962	9	0.21	1.72	2.43	2.69	2.77
1962	10	0.20	2.75	3.62	3.93	4.01
1962	11	0.17	2.24	2.94	3.19	3.28
1962	12	0.17	5.53	6.35	6.60	6.68
1963	1	0.27	6.37	8.04	8.33	8.42
1963	2	0.25	10.21	12.65	12.90	12.99
1963	3	0.22	4.65	5.96	6.20	6.29
1963	4	0.18	4.12	5.20	5.44	5.52
1963	5	0.24	13.34	15.93	16.37	16.45
1963	6	0.16	3.84	4.84	5.08	5.15
1963	7	0.15	2.69	3.57	3.81	3.87
1963	8	0.15	2.10	2.85	3.08	3.15
1963	9	1.44	3.67	5.41	5.71	5.78
1963	10	0.17	1.60	2.26	2.48	2.55
1963	11	0.16	1.35	1.96	2.17	2.24
1963	12	3.45	13.55	25.13	25.61	25.73
1964	1	0.37	2.57	3.74	4.04	4.14
1964	2	0.37	2.49	3.56	3.84	3.93
1964	3	0.38	2.96	4.23	4.52	4.60
1964	4	0.30	2.48	3.85	4.11	4.18
1964	5	0.24	1.65	2.49	2.74	2.81
1964	6	0.22	2.33	3.40	3.70	3.77
1964	7	0.21	3.97	4.90	5.15	5.22
1964	8	0.20	1.86	2.78	3.04	3.11
1964	9	5.13	1.60	5.06	5.31	5.38



Apéndice II.2. SERIES DE APORTACIONES POR MASA DE AGUA

PLAN HIDROLÓGICO DE LA DEMARCACIÓN HIDROGRÁFICA DE LAS CUENCAS MEDITERRÁNEAS ANDALUZAS

Año	Mes	Antas (0652010)	Alto Alanzora (0652020)	Medio Alanzora (0652040)	Embalse de Cuevas de Alanzora (0652050)	Bajo Alanzora (0652060)
1964	10	0.27	1.30	2.13	2.37	2.45
1964	11	0.24	1.54	2.31	2.54	2.61
1964	12	2.06	16.70	25.33	26.24	26.33
1965	1	1.84	6.24	9.95	10.32	10.42
1965	2	0.37	3.43	5.09	5.42	5.51
1965	3	0.31	2.83	4.15	4.47	4.55
1965	4	0.46	2.93	4.20	4.50	4.58
1965	5	0.26	1.88	2.86	3.14	3.21
1965	6	0.23	2.32	3.20	3.51	3.58
1965	7	0.21	1.40	2.16	2.41	2.47
1965	8	0.18	14.35	15.03	15.27	15.32
1965	9	0.17	2.45	3.08	3.31	3.36
1965	10	1.02	9.93	12.85	13.22	13.28
1965	11	0.20	4.84	5.74	5.99	6.06
1965	12	0.19	2.61	3.70	3.97	4.03
1966	1	0.18	2.06	2.84	3.08	3.15
1966	2	0.18	4.81	6.43	6.67	6.74
1966	3	0.18	2.52	3.40	3.65	3.72
1966	4	0.17	2.04	2.85	3.09	3.16
1966	5	0.25	1.82	2.54	2.78	2.85
1966	6	0.36	1.42	2.23	2.47	2.54
1966	7	0.17	1.25	1.87	2.11	2.18
1966	8	0.17	1.12	1.73	1.96	2.03
1966	9	7.89	2.49	7.72	8.01	8.09
1966	10	2.63	7.82	10.99	11.82	11.93
1966	11	0.42	3.60	4.51	4.81	4.92
1966	12	0.36	1.68	2.46	2.74	2.83
1967	1	0.31	1.43	2.13	2.40	2.47
1967	2	2.48	9.53	13.03	13.31	13.39
1967	3	0.33	3.71	4.83	5.09	5.17
1967	4	2.07	8.97	11.96	12.64	12.72
1967	5	0.56	5.24	6.56	6.87	6.96
1967	6	2.10	5.40	8.93	10.17	10.26
1967	7	0.28	2.93	3.95	4.25	4.34
1967	8	0.25	2.27	3.16	3.45	3.53
1967	9	0.22	1.77	2.53	2.80	2.87
1967	10	0.20	1.41	2.07	2.33	2.39
1967	11	0.23	4.07	5.07	5.59	5.66
1967	12	0.18	1.37	1.95	2.20	2.26
1968	1	0.17	1.77	2.36	2.60	2.66
1968	2	0.19	3.35	4.62	4.99	5.06
1968	3	0.57	11.59	13.96	14.58	14.66
1968	4	0.19	4.22	5.37	5.64	5.72
1968	5	0.18	6.53	7.60	7.86	7.93
1968	6	0.17	3.66	4.52	4.81	4.88
1968	7	0.16	1.95	2.65	2.89	2.96
1968	8	0.16	1.61	2.25	2.50	2.56
1968	9	0.15	1.32	1.90	2.13	2.19

Año	Mes	Antas (0652010)	Alto Alanzora (0652020)	Medio Alanzora (0652040)	Embalse de Cuevas de Alanzora (0652050)	Bajo Alanzora (0652060)
1968	10	0.14	1.09	1.61	1.84	1.89
1968	11	0.14	2.80	3.40	3.62	3.68
1968	12	0.13	4.78	6.21	6.45	6.50
1969	1	0.13	6.24	9.18	9.48	9.53
1969	2	0.31	11.61	15.28	15.54	15.59
1969	3	0.15	10.66	14.41	14.93	14.99
1969	4	0.15	8.03	10.40	10.65	10.71
1969	5	0.14	8.23	10.16	10.45	10.51
1969	6	0.14	4.42	5.80	6.03	6.09
1969	7	0.14	3.21	4.18	4.41	4.47
1969	8	0.15	2.44	3.26	3.50	3.57
1969	9	1.25	2.25	3.57	3.88	3.94
1969	10	7.87	27.68	51.32	60.25	63.75
1969	11	6.65	14.51	22.62	25.49	26.66
1969	12	0.92	5.74	8.43	9.76	10.53
1970	1	1.31	14.58	21.33	22.74	23.26
1970	2	0.66	5.43	7.76	8.79	9.14
1970	3	1.25	4.97	7.46	8.45	8.71
1970	4	0.50	5.17	7.00	7.84	8.04
1970	5	0.42	2.89	4.33	5.06	5.22
1970	6	0.37	2.29	3.52	4.19	4.32
1970	7	0.33	1.90	2.99	3.60	3.72
1970	8	0.29	1.61	2.58	3.14	3.24
1970	9	0.25	1.33	2.18	2.69	2.78
1970	10	0.22	1.53	2.27	2.74	2.81
1970	11	0.19	0.98	1.63	2.05	2.11
1970	12	0.92	4.65	6.62	7.11	7.18
1971	1	0.19	3.64	4.51	4.92	4.99
1971	2	0.17	1.49	2.14	2.50	2.56
1971	3	0.41	5.62	7.12	7.73	7.79
1971	4	0.52	7.44	8.72	9.16	9.23
1971	5	1.00	7.48	10.06	10.57	10.65
1971	6	0.19	2.62	3.49	3.82	3.90
1971	7	0.18	2.05	2.81	3.13	3.20
1971	8	0.18	1.75	2.48	2.80	2.87
1971	9	0.27	3.49	4.49	5.16	5.23
1971	10	0.17	1.85	2.51	2.81	2.87
1971	11	0.41	8.42	10.36	10.72	10.79
1971	12	1.28	44.83	53.90	54.45	54.52
1972	1	0.23	8.15	10.18	10.51	10.57
1972	2	0.42	4.75	6.49	6.82	6.89
1972	3	1.70	9.59	13.93	14.58	14.66
1972	4	0.27	4.22	5.77	6.10	6.18
1972	5	0.23	5.95	7.34	7.67	7.74
1972	6	0.21	4.40	5.95	6.30	6.37
1972	7	0.19	2.38	3.42	3.70	3.76
1972	8	0.18	1.94	2.86	3.13	3.19
1972	9	0.35	5.82	7.01	7.42	7.48

Apéndice II.2. SERIES DE APORTACIONES POR MASA DE AGUA

PLAN HIDROLÓGICO DE LA DEMARCACIÓN HIDROGRÁFICA DE LAS CUENCAS MEDITERRÁNEAS ANDALUZAS

Año	Mes	Antas (0652010)	Alto Alanzora (0652020)	Medio Alanzora (0652040)	Embalse de Cuevas de Alanzora (0652050)	Bajo Alanzora (0652060)
1972	10	0.24	6.41	8.29	8.83	8.89
1972	11	2.39	34.67	47.69	49.62	49.71
1972	12	0.31	5.34	7.40	7.76	7.85
1973	1	0.24	4.20	5.88	6.21	6.28
1973	2	0.21	3.36	4.78	5.08	5.14
1973	3	2.47	24.39	31.53	32.54	32.63
1973	4	0.30	4.07	5.75	6.10	6.19
1973	5	0.26	3.34	4.79	5.12	5.20
1973	6	0.34	4.01	5.66	6.24	6.31
1973	7	0.22	2.42	3.60	3.90	3.97
1973	8	0.21	2.18	3.26	3.56	3.64
1973	9	0.21	1.78	2.76	3.05	3.12
1973	10	8.29	41.40	67.07	70.29	70.47
1973	11	1.28	12.07	17.61	18.60	18.74
1973	12	2.04	22.41	29.27	30.10	30.21
1974	1	0.52	6.17	9.11	9.69	9.79
1974	2	0.55	7.94	11.11	11.66	11.75
1974	3	0.61	7.79	10.57	11.17	11.26
1974	4	0.36	5.24	7.28	7.75	7.83
1974	5	0.29	3.17	4.82	5.22	5.30
1974	6	0.28	4.06	5.71	6.11	6.18
1974	7	0.23	2.33	3.63	4.00	4.07
1974	8	0.21	1.98	3.19	3.57	3.64
1974	9	0.19	1.73	2.75	3.06	3.13
1974	10	0.43	4.18	6.07	6.80	6.87
1974	11	0.20	1.61	2.52	2.83	2.91
1974	12	0.18	1.37	2.19	2.48	2.55
1975	1	0.16	1.15	1.87	2.14	2.20
1975	2	0.18	1.99	2.93	3.29	3.34
1975	3	0.19	2.23	3.17	3.44	3.50
1975	4	0.48	10.02	12.55	13.14	13.20
1975	5	0.30	5.31	6.57	6.93	7.00
1975	6	0.19	3.20	4.27	4.58	4.65
1975	7	0.16	1.71	2.44	2.70	2.76
1975	8	0.17	1.53	2.24	2.50	2.57
1975	9	0.16	1.35	2.02	2.28	2.34
1975	10	0.15	1.08	1.68	1.91	1.97
1975	11	0.14	0.94	1.47	1.69	1.74
1975	12	0.21	2.28	3.48	3.83	3.88
1976	1	0.13	2.09	2.58	2.79	2.84
1976	2	0.13	3.28	3.78	3.98	4.03
1976	3	0.12	1.32	1.78	1.98	2.03
1976	4	1.21	22.10	26.96	28.31	28.45
1976	5	0.96	23.34	32.77	34.63	34.79
1976	6	0.28	5.52	7.23	7.61	7.73
1976	7	0.24	4.01	5.42	5.77	5.86
1976	8	0.21	2.97	4.17	4.49	4.57
1976	9	0.19	3.05	4.11	4.49	4.56

Año	Mes	Antas (0652010)	Alto Alanzora (0652020)	Medio Alanzora (0652040)	Embalse de Cuevas de Alanzora (0652050)	Bajo Alanzora (0652060)
1976	10	0.17	2.12	3.03	3.31	3.37
1976	11	0.16	1.59	2.37	2.64	2.69
1976	12	0.23	2.79	3.69	3.97	4.03
1977	1	1.76	9.99	13.59	14.18	14.25
1977	2	0.24	2.18	3.07	3.34	3.41
1977	3	0.22	1.78	2.58	2.85	2.91
1977	4	0.20	1.51	2.26	2.52	2.59
1977	5	0.21	1.99	2.72	2.98	3.04
1977	6	0.18	1.31	2.00	2.28	2.35
1977	7	0.17	1.09	1.70	1.95	2.01
1977	8	0.17	1.02	1.61	1.86	1.92
1977	9	0.16	0.97	1.54	1.78	1.84
1977	10	0.49	22.27	29.55	30.41	30.48
1977	11	0.17	4.04	5.75	6.19	6.26
1977	12	0.16	5.35	6.80	7.14	7.21
1978	1	0.15	3.35	4.52	4.81	4.88
1978	2	0.15	2.68	3.72	4.00	4.07
1978	3	0.16	2.74	3.74	4.01	4.08
1978	4	0.16	3.19	4.16	4.44	4.51
1978	5	0.15	2.61	3.45	3.71	3.78
1978	6	0.15	1.56	2.32	2.59	2.65
1978	7	0.15	1.35	2.06	2.31	2.37
1978	8	0.14	1.20	1.85	2.10	2.16
1978	9	0.14	1.06	1.68	1.91	1.97
1978	10	0.13	1.17	1.74	1.96	2.02
1978	11	0.13	1.07	1.70	1.95	2.00
1978	12	0.13	1.07	1.72	1.94	1.99
1979	1	0.22	10.07	12.27	12.87	12.92
1979	2	0.15	4.89	5.87	6.12	6.19
1979	3	0.15	2.08	2.82	3.06	3.13
1979	4	0.15	1.67	2.33	2.57	2.63
1979	5	0.15	1.42	2.04	2.28	2.35
1979	6	0.15	1.25	1.85	2.09	2.15
1979	7	0.15	2.48	3.12	3.43	3.50
1979	8	0.15	1.07	1.61	1.84	1.90
1979	9	0.13	1.14	1.73	1.95	2.01
1979	10	0.18	4.43	5.30	5.56	5.62
1979	11	0.14	1.25	1.79	2.01	2.06
1979	12	0.13	1.02	1.56	1.77	1.82
1980	1	1.38	9.81	12.85	13.58	13.65
1980	2	0.94	10.46	13.45	14.34	14.41
1980	3	0.22	4.66	5.56	5.84	5.91
1980	4	0.21	3.33	4.23	4.57	4.63
1980	5	0.20	4.44	5.37	5.70	5.77
1980	6	0.17	1.86	2.56	2.79	2.85
1980	7	0.16	1.52	2.14	2.37	2.43
1980	8	0.16	1.36	1.97	2.20	2.27
1980	9	0.27	4.87	6.37	6.61	6.68

Apéndice II.2. SERIES DE APORTACIONES POR MASA DE AGUA

PLAN HIDROLÓGICO DE LA DEMARCACIÓN HIDROGRÁFICA DE LAS CUENCAS MEDITERRÁNEAS ANDALUZAS

Año	Mes	Antas (0652010)	Alto Alanzora (0652020)	Medio Alanzora (0652040)	Embalse de Cuevas de Alanzora (0652050)	Bajo Alanzora (0652060)
1980	10	0.16	1.24	1.83	2.06	2.12
1980	11	0.15	1.11	1.65	1.87	1.93
1980	12	0.14	1.08	1.62	1.83	1.89
1981	1	0.14	0.86	1.34	1.55	1.60
1981	2	0.13	0.83	1.29	1.50	1.55
1981	3	0.13	0.86	1.32	1.52	1.58
1981	4	0.29	6.30	8.11	9.00	9.06
1981	5	0.15	1.42	2.04	2.30	2.36
1981	6	0.14	2.56	3.19	3.46	3.51
1981	7	0.13	1.13	1.66	1.90	1.95
1981	8	0.13	1.60	2.09	2.31	2.36
1981	9	0.12	0.89	1.34	1.56	1.61
1981	10	0.11	0.80	1.23	1.44	1.48
1981	11	0.11	0.68	1.08	1.27	1.31
1981	12	0.11	1.87	2.35	2.55	2.59
1982	1	0.60	8.12	11.77	12.45	12.51
1982	2	0.15	2.57	3.41	3.65	3.71
1982	3	0.15	1.83	2.55	2.78	2.84
1982	4	0.16	3.87	4.91	5.26	5.32
1982	5	0.14	1.49	2.15	2.42	2.47
1982	6	0.14	1.22	1.80	2.02	2.08
1982	7	0.13	1.06	1.59	1.81	1.87
1982	8	0.13	0.92	1.42	1.63	1.69
1982	9	0.12	0.80	1.25	1.45	1.50
1982	10	0.37	3.35	4.83	5.49	5.55
1982	11	0.26	38.03	41.85	42.24	42.30
1982	12	0.14	3.91	5.15	5.39	5.45
1983	1	0.13	3.00	4.05	4.28	4.33
1983	2	0.13	2.44	3.37	3.58	3.63
1983	3	0.13	1.93	2.75	2.97	3.02
1983	4	0.13	1.65	2.41	2.63	2.69
1983	5	0.13	1.42	2.13	2.35	2.41
1983	6	0.13	1.31	1.97	2.18	2.24
1983	7	0.14	1.18	1.83	2.05	2.11
1983	8	0.15	1.20	1.84	2.09	2.15
1983	9	0.14	0.98	1.56	1.78	1.83
1983	10	0.12	0.85	1.38	1.58	1.63
1983	11	0.50	9.04	12.14	13.37	13.43
1983	12	0.15	4.40	5.14	5.41	5.48
1984	1	0.14	1.56	2.22	2.48	2.54
1984	2	0.14	1.69	2.35	2.61	2.67
1984	3	0.13	1.34	1.91	2.16	2.21
1984	4	0.12	1.26	1.78	2.01	2.06
1984	5	0.35	7.61	9.60	10.61	10.66
1984	6	0.14	2.36	3.17	3.45	3.51
1984	7	0.14	1.79	2.47	2.73	2.79
1984	8	0.12	1.37	1.95	2.19	2.24
1984	9	0.11	1.08	1.58	1.81	1.85

Año	Mes	Antas (0652010)	Alto Alanzora (0652020)	Medio Alanzora (0652040)	Embalse de Cuevas de Alanzora (0652050)	Bajo Alanzora (0652060)
1984	10	0.10	0.88	1.32	1.53	1.57
1984	11	0.10	2.35	2.79	3.00	3.05
1984	12	0.11	0.83	1.24	1.44	1.49
1985	1	0.11	0.75	1.18	1.38	1.42
1985	2	0.39	10.43	14.14	14.73	14.78
1985	3	0.13	2.11	2.84	3.07	3.13
1985	4	0.13	1.65	2.28	2.51	2.56
1985	5	0.14	2.86	3.72	4.16	4.21
1985	6	0.13	1.27	1.83	2.05	2.10
1985	7	0.13	1.09	1.61	1.83	1.88
1985	8	0.14	1.04	1.57	1.79	1.85
1985	9	0.15	1.40	2.03	2.27	2.34
1985	10	0.13	0.87	1.35	1.56	1.62
1985	11	1.92	8.81	12.84	13.68	13.79
1985	12	0.23	1.71	2.41	2.68	2.78
1986	1	0.21	1.58	2.22	2.47	2.56
1986	2	0.19	1.35	1.95	2.20	2.28
1986	3	0.89	4.19	5.87	6.23	6.33
1986	4	0.20	1.54	2.16	2.42	2.50
1986	5	0.24	2.25	3.29	3.61	3.68
1986	6	0.18	1.62	2.20	2.45	2.52
1986	7	0.16	1.10	1.67	1.91	1.97
1986	8	0.16	1.01	1.55	1.78	1.85
1986	9	0.17	1.18	1.82	2.05	2.12
1986	10	3.61	12.15	18.65	21.90	22.37
1986	11	0.41	2.90	4.07	4.65	4.86
1986	12	0.33	2.01	2.96	3.49	3.64
1987	1	0.28	3.35	4.22	4.70	4.82
1987	2	0.25	2.49	3.29	3.74	3.85
1987	3	0.23	1.41	2.11	2.53	2.62
1987	4	0.20	1.19	1.83	2.22	2.30
1987	5	0.18	1.03	1.61	1.97	2.04
1987	6	0.16	0.88	1.41	1.74	1.80
1987	7	0.15	0.83	1.32	1.63	1.69
1987	8	0.15	1.13	1.64	1.94	2.01
1987	9	0.15	0.88	1.40	1.70	1.77
1987	10	0.16	2.45	3.20	3.56	3.62
1987	11	0.24	7.25	9.24	9.57	9.63
1987	12	0.16	4.03	4.85	5.15	5.22
1988	1	0.16	5.35	6.15	6.51	6.57
1988	2	0.24	7.75	9.18	9.55	9.62
1988	3	0.14	2.11	2.78	3.04	3.10
1988	4	0.14	1.84	2.45	2.71	2.76
1988	5	0.16	2.06	2.91	3.26	3.32
1988	6	0.14	2.18	2.84	3.16	3.22
1988	7	0.14	1.17	1.70	1.94	2.00
1988	8	0.14	1.08	1.62	1.86	1.92
1988	9	0.14	1.02	1.58	1.82	1.89

Apéndice II.2. SERIES DE APORTACIONES POR MASA DE AGUA

PLAN HIDROLÓGICO DE LA DEMARCACIÓN HIDROGRÁFICA DE LAS CUENCAS MEDITERRÁNEAS ANDALUZAS

Año	Mes	Antas (0652010)	Alto Alanzora (0652020)	Medio Alanzora (0652040)	Embalse de Cuevas de Alanzora (0652050)	Bajo Alanzora (0652060)
1988	10	1.75	3.51	5.47	5.84	5.90
1988	11	1.37	7.65	10.30	10.86	10.93
1988	12	0.31	2.20	3.08	3.34	3.40
1989	1	2.93	10.23	13.76	14.26	14.33
1989	2	2.25	10.73	14.50	15.08	15.15
1989	3	3.26	24.08	33.94	35.90	35.98
1989	4	0.48	6.05	7.98	8.34	8.42
1989	5	0.39	6.59	8.18	8.51	8.58
1989	6	0.32	3.18	4.50	4.83	4.90
1989	7	0.27	2.54	3.67	3.96	4.02
1989	8	0.24	2.05	3.06	3.34	3.41
1989	9	1.68	9.56	14.26	18.52	18.63
1989	10	2.24	11.62	15.81	17.27	17.42
1989	11	5.60	19.55	29.32	31.62	31.78
1989	12	11.57	49.02	70.11	72.67	72.94
1990	1	0.81	9.32	13.25	14.10	14.29
1990	2	0.64	5.76	8.58	9.29	9.43
1990	3	3.52	27.78	35.58	36.67	36.79
1990	4	1.78	18.60	24.46	25.80	25.92
1990	5	0.56	9.49	12.75	13.46	13.57
1990	6	0.44	5.02	7.57	8.13	8.23
1990	7	0.36	3.95	6.10	6.62	6.70
1990	8	0.31	3.20	5.06	5.54	5.62
1990	9	0.35	5.29	7.15	7.67	7.74
1990	10	0.23	2.76	4.17	4.58	4.64
1990	11	0.20	2.07	3.30	3.67	3.73
1990	12	0.26	7.32	9.95	10.34	10.40
1991	1	0.91	10.37	14.16	15.00	15.07
1991	2	0.26	4.95	6.81	7.39	7.46
1991	3	0.28	12.15	14.02	14.45	14.52
1991	4	0.19	2.66	3.67	3.99	4.06
1991	5	0.17	2.07	2.97	3.27	3.33
1991	6	0.16	2.09	2.94	3.27	3.33
1991	7	0.14	1.42	2.13	2.40	2.45
1991	8	0.14	1.25	1.91	2.17	2.23
1991	9	0.14	2.02	2.69	2.95	3.00
1991	10	0.13	1.59	2.26	2.54	2.59
1991	11	0.12	1.70	2.25	2.49	2.53
1991	12	0.12	1.67	2.24	2.47	2.52
1992	1	0.87	15.87	19.35	19.84	19.88
1992	2	2.70	18.11	24.04	25.96	26.06
1992	3	0.63	10.57	13.76	14.25	14.34
1992	4	0.28	3.60	4.96	5.33	5.41
1992	5	0.29	5.53	7.13	7.50	7.57
1992	6	0.78	11.93	15.74	17.27	17.35
1992	7	0.23	2.85	4.05	4.41	4.49
1992	8	0.20	2.28	3.32	3.66	3.73
1992	9	0.17	1.83	2.74	3.05	3.12

Año	Mes	Antas (0652010)	Alto Alanzora (0652020)	Medio Alanzora (0652040)	Embalse de Cuevas de Alanzora (0652050)	Bajo Alanzora (0652060)
1992	10	0.16	1.74	2.57	2.86	2.92
1992	11	0.34	10.50	13.08	13.88	13.95
1992	12	0.16	2.77	3.67	3.99	4.05
1993	1	0.15	2.08	2.85	3.14	3.20
1993	2	3.52	27.66	33.73	35.48	35.63
1993	3	0.34	4.71	6.16	6.65	6.76
1993	4	0.29	3.13	4.27	4.65	4.74
1993	5	0.34	8.49	10.29	11.01	11.10
1993	6	0.23	2.63	3.63	3.99	4.07
1993	7	0.21	2.09	2.98	3.31	3.37
1993	8	0.18	1.69	2.47	2.78	2.84
1993	9	0.16	1.38	2.07	2.36	2.41
1993	10	0.16	1.71	2.40	2.69	2.75
1993	11	0.15	1.21	1.86	2.12	2.18
1993	12	0.14	0.97	1.52	1.77	1.82
1994	1	0.14	2.80	3.42	3.66	3.71
1994	2	0.18	5.40	6.71	6.98	7.03
1994	3	0.13	1.53	2.08	2.31	2.36
1994	4	0.13	1.54	2.09	2.33	2.38
1994	5	0.13	1.14	1.65	1.87	1.93
1994	6	0.13	0.99	1.48	1.70	1.75
1994	7	0.13	0.97	1.47	1.69	1.75
1994	8	0.14	0.96	1.48	1.71	1.78
1994	9	0.14	1.35	1.87	2.10	2.16
1994	10	0.48	6.38	8.71	9.86	9.93
1994	11	0.16	1.64	2.26	2.59	2.66
1994	12	0.15	1.07	1.60	1.90	1.96
1995	1	0.14	0.93	1.41	1.69	1.74
1995	2	0.15	3.65	4.62	4.93	4.99
1995	3	0.13	2.47	2.98	3.24	3.29
1995	4	0.13	1.04	1.49	1.73	1.78
1995	5	0.12	0.91	1.35	1.58	1.63
1995	6	0.12	1.72	2.18	2.43	2.48
1995	7	0.12	0.89	1.32	1.55	1.60
1995	8	0.13	1.05	1.51	1.89	1.95
1995	9	0.12	0.77	1.18	1.41	1.46
1995	10	0.11	0.68	1.08	1.29	1.34
1995	11	0.11	0.65	1.02	1.22	1.26
1995	12	0.17	4.70	5.85	6.07	6.12
1996	1	0.22	8.26	10.11	10.53	10.59
1996	2	0.14	4.99	6.01	6.25	6.31
1996	3	0.14	3.88	4.60	4.83	4.89
1996	4	0.14	2.51	3.13	3.36	3.42
1996	5	0.15	3.19	4.04	4.26	4.32
1996	6	0.14	1.32	1.87	2.09	2.14
1996	7	0.13	1.15	1.68	1.90	1.96
1996	8	0.13	1.05	1.57	1.78	1.84
1996	9	0.80	6.68	9.69	10.31	10.38



Apéndice II.2. SERIES DE APORTACIONES POR MASA DE AGUA

PLAN HIDROLÓGICO DE LA DEMARCACIÓN HIDROGRÁFICA DE LAS CUENCAS MEDITERRÁNEAS ANDALUZAS

Año	Mes	Antas (0652010)	Alto Alanzora (0652020)	Medio Alanzora (0652040)	Embalse de Cuevas de Alanzora (0652050)	Bajo Alanzora (0652060)
1996	10	0.16	1.46	2.04	2.25	2.31
1996	11	0.14	2.10	2.64	2.85	2.91
1996	12	0.17	4.58	5.73	6.03	6.09
1997	1	0.17	10.53	12.41	12.82	12.88
1997	2	0.14	2.13	2.81	3.03	3.09
1997	3	0.14	2.21	2.85	3.07	3.12
1997	4	1.55	18.09	22.53	22.97	23.06
1997	5	0.24	2.90	3.85	4.11	4.19
1997	6	0.21	2.25	3.09	3.33	3.40
1997	7	0.19	1.82	2.58	2.83	2.89
1997	8	0.18	1.58	2.31	2.55	2.62
1997	9	4.45	25.77	34.96	37.13	37.22
1997	10	0.33	3.87	5.20	5.55	5.64
1997	11	0.28	3.15	4.27	4.60	4.68
1997	12	0.36	19.17	22.37	23.08	23.15
1998	1	0.21	3.35	4.49	4.81	4.87
1998	2	0.19	2.88	3.97	4.26	4.31
1998	3	0.16	2.21	3.04	3.31	3.37
1998	4	0.15	2.02	2.77	3.03	3.08
1998	5	0.14	6.40	7.53	8.00	8.05
1998	6	0.14	1.79	2.49	2.73	2.79
1998	7	0.13	1.47	2.11	2.35	2.40
1998	8	0.13	1.27	1.87	2.10	2.16
1998	9	0.13	1.63	2.25	2.53	2.59
1998	10	0.12	1.01	1.53	1.75	1.79
1998	11	0.12	1.02	1.59	1.84	1.89
1998	12	0.13	1.50	2.20	2.49	2.54
1999	1	0.11	1.39	1.89	2.11	2.16
1999	2	0.14	1.73	2.33	2.58	2.62
1999	3	0.12	4.44	5.08	5.32	5.37
1999	4	0.12	1.23	1.71	1.91	1.96
1999	5	0.12	1.09	1.55	1.76	1.81
1999	6	0.12	0.96	1.41	1.61	1.67
1999	7	0.12	0.86	1.29	1.49	1.54
1999	8	0.12	0.77	1.18	1.37	1.42
1999	9	0.11	0.69	1.11	1.38	1.43
1999	10	0.16	3.33	4.40	4.63	4.68
1999	11	0.22	4.72	5.85	6.06	6.11
1999	12	0.13	2.34	2.93	3.14	3.18
2000	1	0.13	1.65	2.20	2.38	2.42
2000	2	0.11	1.02	1.44	1.61	1.65
2000	3	0.11	0.88	1.27	1.44	1.48
2000	4	0.11	0.98	1.39	1.56	1.60
2000	5	0.13	5.40	6.86	7.56	7.61
2000	6	0.12	1.34	1.86	2.05	2.11
2000	7	0.12	1.09	1.57	1.76	1.80
2000	8	0.11	0.94	1.38	1.56	1.61
2000	9	0.11	0.85	1.28	1.50	1.55

Año	Mes	Antas (0652010)	Alto Alanzora (0652020)	Medio Alanzora (0652040)	Embalse de Cuevas de Alanzora (0652050)	Bajo Alanzora (0652060)
2000	10	1.12	14.47	21.39	23.20	23.31
2000	11	0.17	2.76	4.08	4.41	4.50
2000	12	0.16	3.40	4.56	4.86	4.94
2001	1	0.16	2.03	3.02	3.31	3.38
2001	2	0.16	1.99	2.90	3.17	3.24
2001	3	0.15	1.41	2.20	2.47	2.53
2001	4	0.15	1.25	1.99	2.25	2.31
2001	5	0.15	2.08	2.82	3.10	3.16
2001	6	0.15	1.19	1.85	2.09	2.16
2001	7	0.14	1.08	1.70	1.94	2.00
2001	8	0.15	1.04	1.66	1.90	1.97
2001	9	0.15	1.30	1.98	2.26	2.32
2001	10	0.14	3.63	4.46	4.72	4.77
2001	11	0.17	2.77	3.51	3.75	3.80
2001	12	0.50	8.15	11.93	12.82	12.88
2002	1	0.16	2.52	3.35	3.58	3.63
2002	2	0.13	1.59	2.19	2.39	2.44
2002	3	0.45	7.27	10.49	11.61	11.66
2002	4	0.44	9.91	12.73	13.71	13.76
2002	5	0.15	2.58	3.43	3.70	3.75
2002	6	0.14	1.95	2.76	3.20	3.26
2002	7	0.14	1.58	2.26	2.51	2.57
2002	8	0.14	2.34	3.03	3.28	3.33
2002	9	0.13	1.31	1.91	2.15	2.20
2002	10	0.12	1.09	1.62	1.85	1.89
2002	11	0.13	3.45	4.18	4.40	4.45
2002	12	0.12	1.16	1.68	1.90	1.95
2003	1	0.18	2.72	3.42	3.77	3.82
2003	2	0.15	3.61	4.70	5.19	5.24
2003	3	0.14	2.42	3.08	3.31	3.37
2003	4	0.13	1.75	2.30	2.53	2.59
2003	5	0.13	1.39	1.91	2.15	2.21
2003	6	0.14	1.14	1.65	1.88	1.94
2003	7	0.14	1.06	1.58	1.81	1.87
2003	8	0.14	0.99	1.51	1.73	1.80
2003	9	0.14	0.90	1.39	1.62	1.68
2003	10	0.21	4.18	5.47	6.32	6.38
2003	11	1.26	14.08	19.17	19.97	20.05
2003	12	0.23	3.44	5.10	5.99	6.08
2004	1	0.20	1.86	2.59	2.88	2.96
2004	2	0.18	1.89	2.58	2.87	2.94
2004	3	2.87	24.37	33.09	34.19	34.27
2004	4	2.23	17.20	22.43	23.54	23.65
2004	5	0.40	6.68	8.82	9.25	9.35
2004	6	0.33	3.54	5.07	5.43	5.51
2004	7	0.28	2.80	4.11	4.44	4.51
2004	8	0.25	2.24	3.39	3.71	3.78
2004	9	0.21	1.92	2.91	3.21	3.27

Año	Mes	Antas (0652010)	Alto Almanzora (0652020)	Medio Almanzora (0652040)	Embalse de Cuevas de Almanzora (0652050)	Bajo Almanzora (0652060)
2004	10	0.18	1.47	2.33	2.60	2.65
2004	11	0.19	1.47	2.32	2.63	2.68
2004	12	0.22	8.12	10.13	10.50	10.56
2005	1	0.15	1.76	2.52	2.78	2.83
2005	2	0.20	5.72	7.20	7.58	7.64
2005	3	0.19	4.99	5.93	6.20	6.26
2005	4	0.15	2.07	2.75	2.99	3.05
2005	5	0.14	1.55	2.18	2.41	2.46
2005	6	0.13	1.30	1.87	2.10	2.15
2005	7	0.13	1.15	1.69	1.92	1.97
2005	8	0.13	1.01	1.53	1.74	1.80
2005	9	0.17	0.94	1.41	1.63	1.68
2005	10	0.12	0.78	1.22	1.42	1.46
2005	11	0.12	0.82	1.26	1.45	1.49
2005	12	0.12	1.16	1.61	1.80	1.85
2006	1	0.76	6.07	8.61	9.82	9.89
2006	2	0.17	2.88	3.57	3.86	3.93
2006	3	0.16	1.45	2.01	2.27	2.34
2006	4	0.17	3.58	4.38	4.67	4.73
2006	5	1.34	5.98	8.39	8.88	8.97
2006	6	0.23	1.78	2.51	2.79	2.86
2006	7	0.21	1.49	2.14	2.41	2.48
2006	8	0.19	1.26	1.86	2.12	2.19
2006	9	0.17	2.25	2.91	3.17	3.23
<b>Media Anual 1940/41-2005/06</b>		<b>6.09</b>	<b>58.40</b>	<b>78.31</b>	<b>83.29</b>	<b>84.34</b>
<b>Media Anual 1980/81-2005/06</b>		<b>4.71</b>	<b>46.59</b>	<b>62.73</b>	<b>67.62</b>	<b>68.41</b>

