

## BUENAS PRÁCTICAS



Deposite la basura en contenedores



Camina por los senderos marcados



Respete los bienes y propiedades privadas



No se permite la captura de animales



No se permite encender fuego



No se permite la pesca



No se permite la recolección de plantas

Teléfono de emergencias: 112

MÁLAGA

PARAJE NATURAL  
Los Reales de  
Sierra Bermeja

## MÁS INFORMACIÓN

Delegación Territorial en Málaga de la Consejería de Agricultura, Ganadería, Pesca y Desarrollo Sostenible

Av. de la Aurora 47 3º a 7ª planta. Edif. Servicios Múltiples 29071. Málaga  
Tel. 951 03 83 00 / 951 03 82 47

ventanadelvisitante



UNIÓN EUROPEA  
Fondo Europeo Agrícola de Desarrollo Rural



Junta de Andalucía  
Consejería de Agricultura, Ganadería,  
Pesca y Desarrollo Sostenible

PARAJE NATURAL  
Los Reales de  
Sierra Bermeja

# Sendero

## Paseo de los Pinsapos



Junta de Andalucía  
Consejería de Agricultura, Ganadería,  
Pesca y Desarrollo Sostenible

## OTRAS FIGURAS DE PROTECCIÓN



### • TRAYECTO

Lineal

### • LONGITUD (IDA)

2,8 km

### • TIEMPO ESTIMADO (IDA)

1 hora

### • DIFICULTAD

Baja

### • TIPO CAMINO

Senda y pista

### • PAISAJE/VEGETACIÓN

Pinsapar, pinar, arroyos de escorrentía, peridotitas, vistas.

### • SOMBRA

Abundante

### • AUTORIZACIÓN ESPECIAL

No es necesaria

### • RECOMENDACIONES

Llevar teléfono móvil. Se sugiere llevar prismáticos para la observación de aves.

### • PROVINCIA / MUNICIPIOS

Málaga / Genalguacil

### • HOJAS DEL MTN 1:50.000

1071 - Jimena de la Frontera

### • COORDENADAS INICIO / FINAL

36° 29' 5,95" N – 5° 12' 28,15" O  
36° 29' 26,25" N – 5° 12' 25,85" O



## CÓMO LLEGAR

El mejor acceso es desde Estepona, por la carretera MA-557 hacia Jubrique, buscando el Puerto de Peñas Blancas. Una vez llegamos al puerto tomamos la pista estrecha asfaltada que sube a Los Reales. A 2 km encontramos en una curva cerrada el panel de inicio del sendero.



## APARCAMIENTOS

No hay aparcamiento habilitado. En la curva de la carretera donde se inicia el recorrido es posible aparcar unos 3 turismos.



## TRANSPORTE PÚBLICO

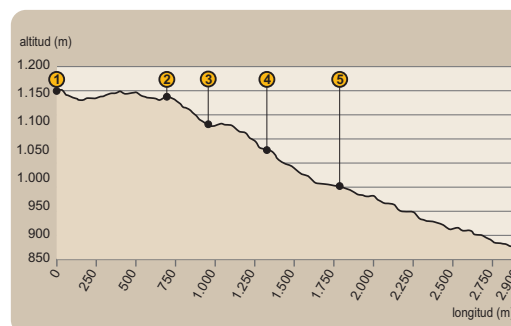
En autobús es posible llegar hasta Estepona. Son varias las compañías de autobuses que trabajan dicho destino dependiendo del origen. Terminal de Autobuses de Estepona, [www.ctsa-portillo.es](http://www.ctsa-portillo.es) / tel. 902 45 05 50. Hay estaciones de tren en Málaga y Algeciras, (consultar servicios y horarios en [www.renfe.com](http://www.renfe.com) / tel. 902 32 03 20).



## OTROS SENDEROS

En las cercanías se encuentran los senderos Los Realillos y Salvador Guerrero, este último de escasa dificultad y excelentes vistas.

## PERFIL DEL RECORRIDO



La peridotita es una roca ígnea que al oxidarse adquiere el tono rojizo que da nombre a la sierra

## LOS PINSAPOS

Los pinsapares tienen un elevado valor paisajístico y científico. El Pinsapo (*Abies pinsapo*) está emparentado con otras especies de abetos de distribución mediterránea, pero esta especie en concreto únicamente se encuentra en determinados puntos de la provincia de Málaga y Cádiz.

Los abetales naturales de esta especie se denominan pinsapares y la mayor parte de los mismos se encuentra en áreas protegidas bajo alguna figura legal. Es un árbol robusto, de hasta 30 metros de altura, de copa piramidal. Los bosques de pinsapos se encuentran entre 1000-1800 metros de altura, desarrollándose con todo su esplendor en las zonas de umbría, aunque algunos ejemplares también lo hacen en la solana.

### • DESNIVEL MÁXIMO

281 m

### • COTA MÁXIMA

1.156 m

### • COTA MÍNIMA

876 m





# Sendero



## Paseo de los Pinsapos


### Plazoleta de Genalguacil

Nuestro recorrido comienza por un sendero bien marcado que inmediatamente se adentra en el pinsapar, sorprendiéndonos la penumbra y poca luz que dejan pasar los ejemplares [ver [1] en el mapa] bajo sus copas. Esta falta de luz provoca la ausencia de hojas en la parte baja de los árboles. La mayoría de las rocas están cubiertas de musgos, que denotan la humedad que caracteriza a estos parajes, al discurrir todo el recorrido por la cara norte de la sierra. Así, son por tanto pocas las horas de luz directa que recibe esta ladera, nula en muchas zonas según la época del año.



*El pinsapar se desarrolla sobre cañadas muy pronunciadas y abruptas*

El sendero va perdiendo altura suavemente y algunos pinos se mezclan con los pinsapos. Pasamos por una espectacular cañada donde un bonito pinsapar se desarrolla a ambos lados de la misma. Poco más adelante, cruzamos un pequeño puente de madera sobre un arroyo y llegamos a un lugar de suma belleza botánica: la Plazoleta de Genalguacil [2]. Se trata de un pequeño llano con varios pinsapos de buen porte, donde podemos ver un muro de piedra en el que hay inscrito en cerámica un poema que Federico García Lorca dedicó en 1919 a los pinsapos.



*Federico García Lorca dedicó este poema a los pinsapos*

En la plazoleta también termina el sendero Los Realillos, el cual recorre parte de la crestería de Los Reales. Ya en este punto habremos notado el color rojizo de las rocas.


### Peridotitas

El Paraje Natural de Sierra Bermeja, es un macizo montañoso de origen volcánico, que recibe su nombre del color rojizo de las peridotitas, que son las rocas predominantes. El afloramiento de peridotitas de Sierra Bermeja es uno de los más importantes a nivel mundial. Las rocas peridotitas son ricas en hierro, que al oxidarse, tiñen la sierra de rojo.

La complejidad mineralógica de estas rocas hace que sobre estos sustratos se desarrolle un suelo cuya composición es rica en metales pesados, como níquel, cromo, cobalto, magnesio, etc., conformando un terreno tóxico. Esta geología tan peculiar es la responsable de que pocas plantas sean capaces de crecer en estas sierras.

### Endemismos

Sus cortados, roquedos y bosques guardan un tesoro escondido. Se trata de sus endemismos vegetales. Es decir, plantas exclusivas de estas sierras y que no se encuentran en ningún otro lugar del planeta.




*Las torrenteras son comunes debido al fuerte desnivel de las laderas*



*El río Guadalentín labra un gran cañón a los pies de cumbres de más de 2000 metros*

Seguimos el trayecto, guiados por la señalética existente, para adentrarnos de nuevo en el pinsapar, donde encontraremos algunos ejemplares de pinsapos que parecen salidos de un cuento. El sendero desciende, cruza el arroyo de la Garganta del Algarrobo [3] y abandonamos el bosque de pinsapos, entrando en una zona de pinar. Los pinos no tienen mucha continuidad y ahora avanzamos por una zona más abierta, donde las vistas del valle del Genal son excelentes [4].

El sendero empieza a perder altura, a la vez que de nuevo entramos en un pinar cuyos pinos no nos abandonarán hasta el final del recorrido y bajo el cual algunos pinsapos intentan crecer. Cruzamos una angarilla, seguimos avanzando y el sendero se ensancha [5]. A partir de este punto el descenso es más acusado con varios zigzagueos para hacer la pérdida de desnivel más llevadera. Finalmente salimos a una pista forestal y, a un centenar de metros, termina el sendero junto a una carretera.



El Paraje Natural de Sierra Bermeja cuenta con varios senderos más que nos permitirán seguir conociendo y disfrutando del entorno: Los Realiyos es un interesante itinerario por las crestas de la sierra y el sendero Salvador Guerrero es un corto y cómodo recorrido que nos lleva a un mirador donde las vistas son magníficas.



El Paseo de los Pinsapos es un corto recorrido descendente que transcurre por la cara norte de la sierra. Pasearemos bajo los pinsapos hasta llegar a la Plazoleta de Genalguacil, lugar con un encanto sin igual, mientras que en las zonas abiertas gozaremos de las vistas del Valle del Genal. O sea, un sendero de contrastes en el que disfrutar de la naturaleza.





# Sendero

## Paseo de los Pinsapos

Paraje Natural Los Reales de Sierra Bermeja



- Hito (ver texto)
- Panel interpretativo

- Sendero Paseo de los Pinsapos
- Otros senderos del paraje natural
- Carretera
- Camino

