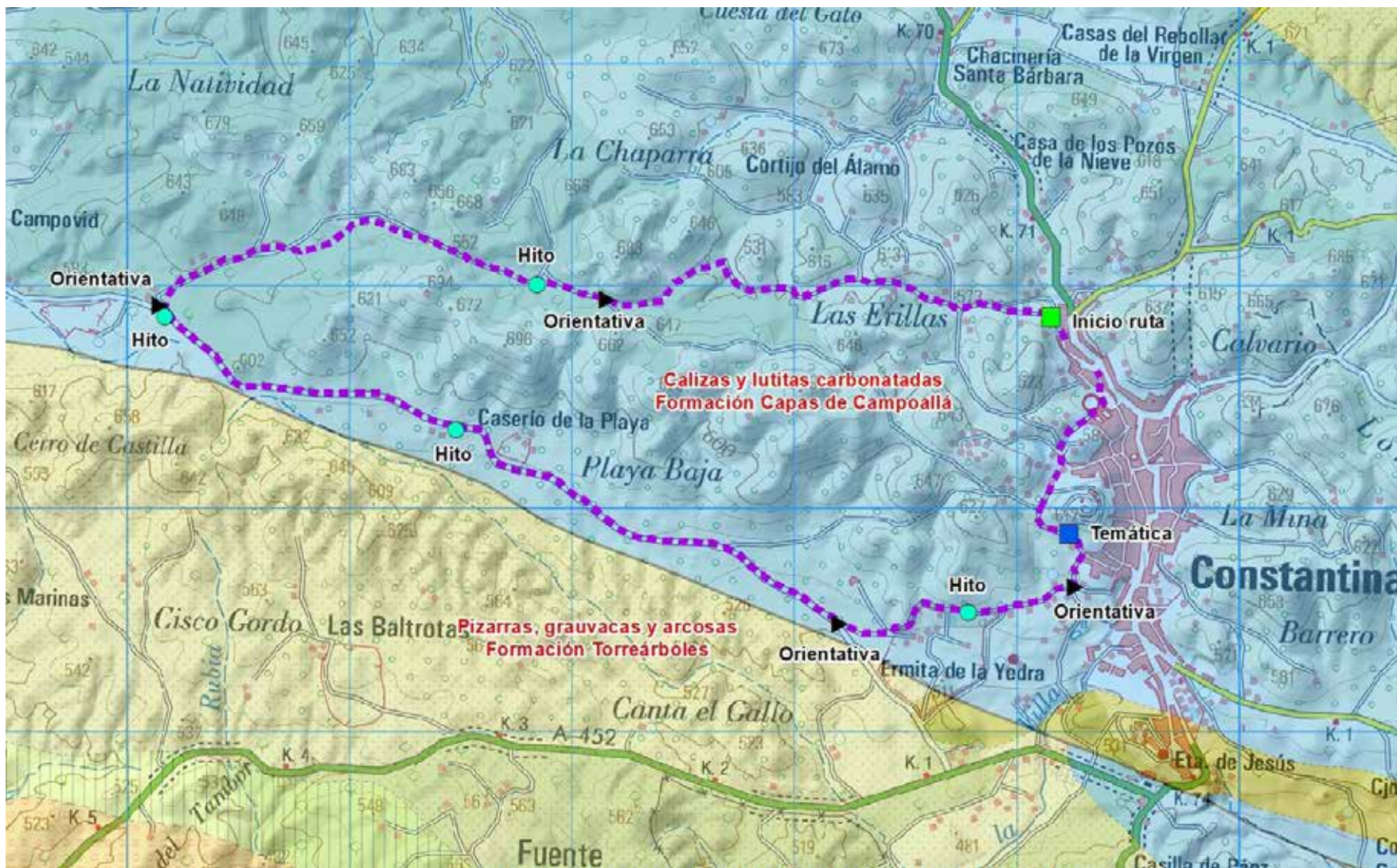




# GEO-RUTA CASTAÑARES-CAMPOVID

## CONSTANTINA



### DATOS TÉCNICOS

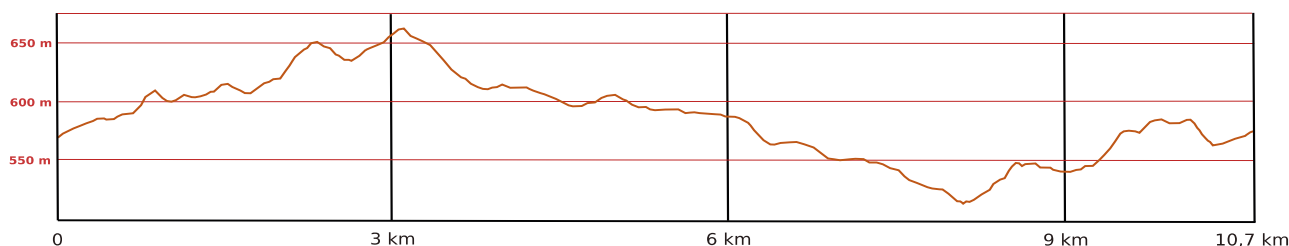
- Longitud: 10,7 kilómetros
- Duración: 4 horas
- Grado de dificultad: Baja
- Dificultad orientación: Baja
- Porcentaje transitable en bicicleta de montaña: 100%
- Pendiente media: 4,7 %
- Pendiente máxima: 15,1 %

### RECOMENDACIONES

- Se recomienda llevar ropa y calzado adecuados, gorra, protección solar y agua.
- Tramos de sombra escasa.


### MÁS INFORMACIÓN

- Oficina Municipal de Turismo de Constantina
- Centro Cívico "Rafael Martos" Calle Venero, s/n. Teléfono: 955 88 12 97
- <http://www.constantina.org/es/temas/turismo>



# GEO-RUTA CASTAÑARES-CAMPOVID

## CONSTANTINA



La Geo-ruta Castañares - Campovid permite conocer la riqueza de paisajes y geología del Geoparque Sierra Norte de Sevilla, en un recorrido clásico ahora ampliado, próximo al núcleo urbano de Constantina. Es una ruta circular de unos diez kilómetros y medio de longitud, que transcurre en su primera parte por el Sendero de Los Castañares, y que luego continúa hasta el cortijo de Campovid, donde se toma el Camino de Campovid de vuelta a Constantina.

El inicio de la Geo-ruta se sitúa al final de la Alameda donde se encuentran las señales de inicio de ambos recorridos.

Aunque en este primer tramo del recorrido es posible observar bosquetes de castaños, es a partir de completado el primer kilómetro cuando la Geo-ruta se adentra en un bosque de castaños, que en Sierra Norte de Sevilla tienen una morfología singular: en vez de árboles gruesos con un único tronco, aquí los castaños están en rodales de varios troncos finos, pues se cultivan para la obtención de varas, tutores y talanqueras.

Continuando por el camino se llega al cruce con el tramo del Sendero de los Castañares que regresa al núcleo urbano, pero para seguir con el recorrido de la Geo-ruta hay que continuar recto.

Pasado el cruce, se puede observar la señal de hito que explica la presencia en esta zona de pizarras de la Formación Capas de Campoallá. Las pizarras son rocas de grano no visible a simple vista, que presenta una estructuración en planos paralelos muy próximos entre sí (foliación), formada a partir de lutitas (roca constituida por granos de tamaño menor de 0.062 mm).

Después de unos 2 kilómetros la Geo-ruta llega a un punto en el que desaparecen los castaños y se atraviesa una dehesa con grandes ejemplares de alcornoque y encina.

Hay que continuar por el camino principal y, tras pasar cerca de varias casas, salir de la finca y llegar al camino de Campovid.


A la entrada de la finca un panel de hito explica las depresiones entre las sierras y la importancia del agua en los valles y acuíferos subterráneos.

Por el camino de Campovid, de vuelta a Constantina, se encuentra otro panel de hito que explica la presencia de las calizas en la formación geológica de las Capas Campoalla.

Se debe continuar por este camino hasta la entrada de la finca Huerta Teja y tomar el camino de la izquierda y continuar por un callejón, donde hay otra señal de hito, que ilustra acerca de la Formación Capas Campoalla, de gran importancia en el paisaje del Geoparque.

Subiendo por el camino de ascenso al Castillo de Constantina, se encuentra la señal temática de la Geo-ruta, que explica el paisaje de la zona de Constantina, muy influenciado por el movimiento de una gran falla en la Orogenia Alpina, que levantó toda la zona al norte del pueblo de Constantina.

Después hay que pasar al lado de la entrada del castillo y desde aquí bajar hasta la Alameda.



Desde Septiembre de 2011 se reconoce al Parque Natural Sierra Norte de Sevilla como miembro de la Red Global de Geoparques y en 2015 es incluido como Geoparque Mundial de la UNESCO.

