

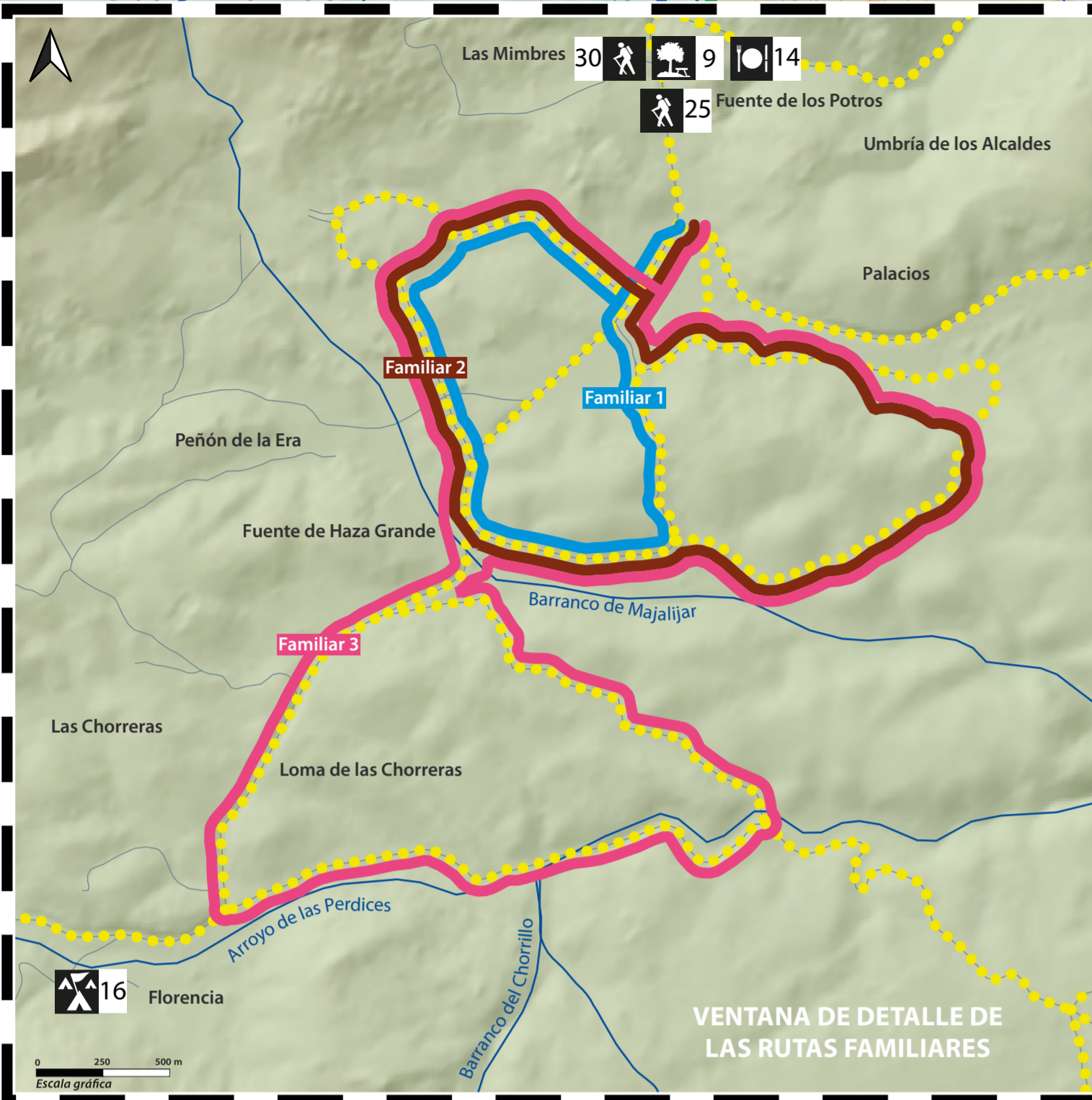


ZEC SIERRA DE ARANA

GEPARQUE DE GRANADA

ZEC BARRANCOS DEL RÍO AGUAS BLANCAS

PARQUE NATURAL SIERRA DE HUÉTOR



LEYENDA

Red viaria

- Autovía
- Carretera autonómica/comarcal
- Carretera provincial
- Caminos

Red hídrica

- Ríos y arroyos
- Fuente de agua no potabilizada

Municipios

- Términos municipales
- Poblaciones

RUTAS CICLOTURISTAS

RUTAS BTT/GRAVEL

- Ruta 1. Beas de Granada -Diezma
- Ruta 2. Cogollos-Prado Negro-Cogollos
- Ruta 3. Huétor Santillán-Prado Negro
- Ruta 4. Circular de Prado Negro
- Ruta 5. Circular de Viznar
- Ruta 6. Sillar Baja-Prado Negro

RUTAS FAMILIARES

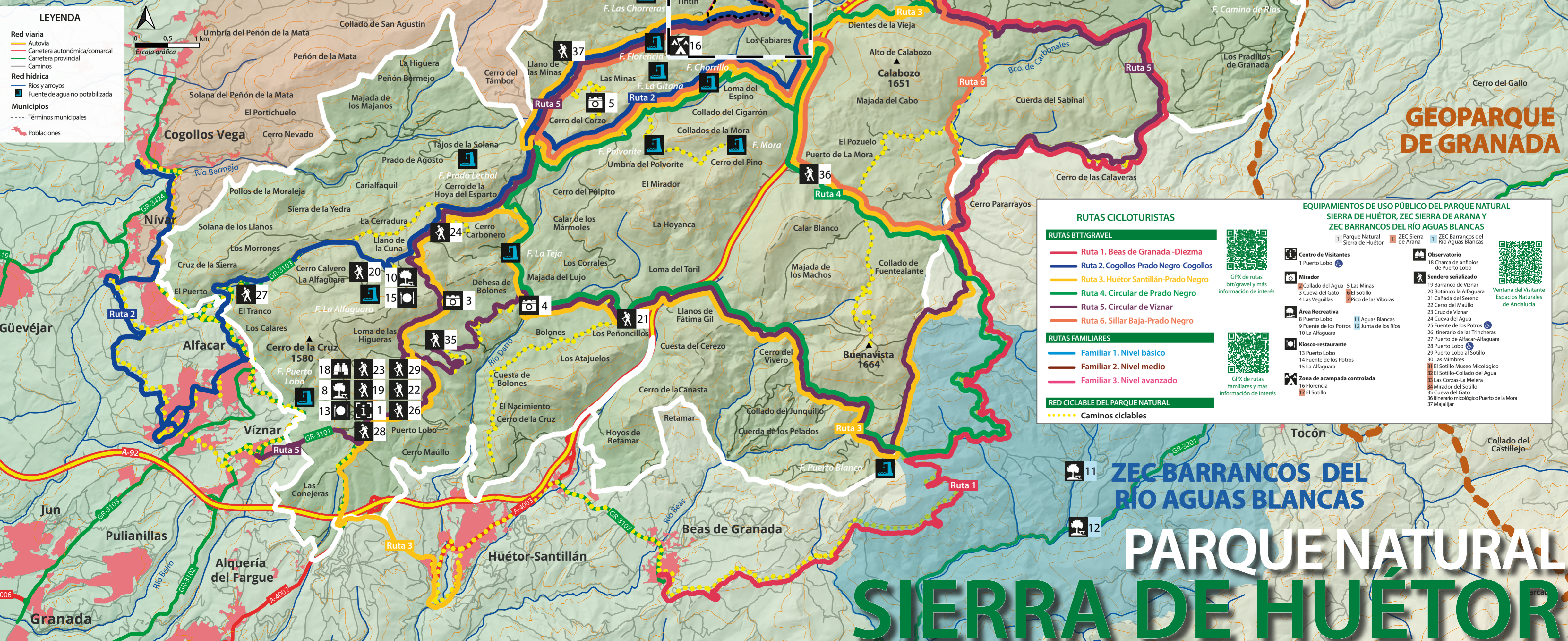
- Familiar 1. Nivel básico
- Familiar 2. Nivel medio
- Familiar 3. Nivel avanzado

RED CICLABLE DEL PARQUE NATURAL

- Caminos ciclables

EQUIPAMIENTOS DE USO PÚBLICO DEL PARQUE NATURAL SIERRA DE HUÉTOR, ZEC SIERRA DE ARANA Y ZEC BARRANCOS DEL RÍO AGUAS BLANCAS

| | | |
|----------------------------------------------------|-----------------------------------------------------|--------------------------------------------|
| 1 Parque Natural Sierra de Huétor | 2 ZEC Sierra de Arana | 3 ZEC Barrancos del Río Aguas Blancas |
| 4 Centro de Visitantes Puerto Lobo | 5 Observatorio 18 Charca de anfibios de Puerto Lobo | 6 Sendero señalizado 19 Barranco de Viznar |
| 7 Mirador 20 Collado del Agua | 8 Cueva del Gato | 9 Las Veguillas |
| 10 Área Recreativa 21 Cerro del Maulló | 11 Fuente de los Potros | 12 Junta de los Ríos |
| 13 Kiosco-restaurante 22 Cerro de la Hoya | 14 Fuente de los Potros | 15 La Alfaguara |
| 14 Zona de acampada controlada 23 Cerro de la Cruz | 16 Florencia | 17 El Sotillo |
| 18 El Sotillo Museo Micológico | 19 El Sotillo-Collado del Agua | 20 Las Corzas-La Melera |
| 21 Mirador del Sotillo | 22 Cueva del Gato | 23 Itinerario micológico Puerto de la Mora |
| 24 Majalijar | 25 | 26 |



SIERRA DE HUÉTOR

PARQUE NATURAL



El Parque Natural Sierra de Huétor, declarado el 28 de julio de 1989, se sitúa en el centro de la provincia de Granada y a tan sólo unos 20 km al noreste de su capital. Cuenta con una extensión de unas 12.128 hectáreas que se distribuyen en los municipios de Alfacar, Beas de Granada, Cogollos Vega, Diezma, Huétor Santillán, Nívar y Víznar.

con este nivel de protección son la ZEC Barrancos del Río Aguas Blancas, al este, y la ZEC Sierra de Arana, al norte. Por último, colinda por el noreste con el Geoparque de Granada, perteneciente a la Red Mundial de Geoparques de la UNESCO.

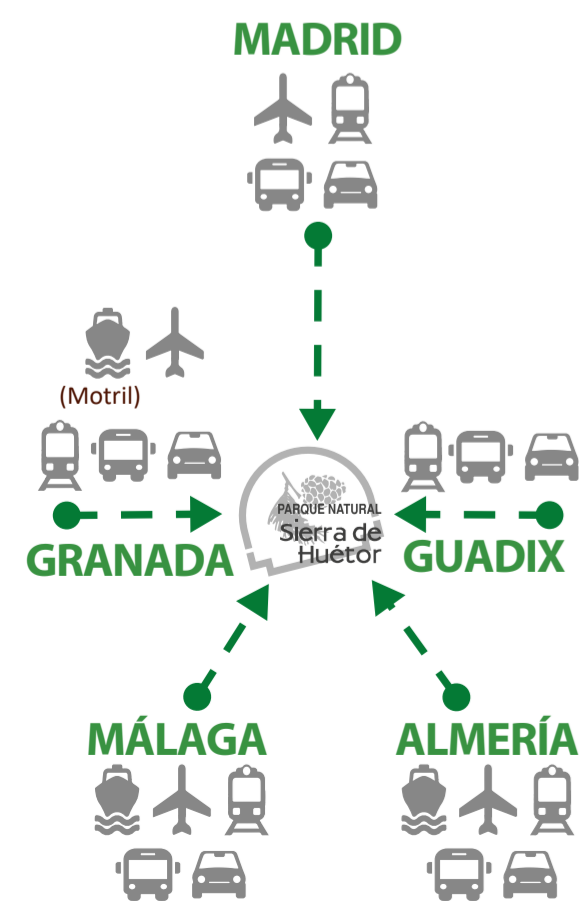
Dispone de una extensa red de pistas forestales y caminos que permite recorrer casi todo el espacio y favorece la visualización del rico patrimonio natural, paisajístico, etnológico y cultural, mientras se disfruta de la práctica deportiva del cicloturismo.

Este espacio natural, además cuenta con otras figuras de protección de carácter internacional, como Zona Especial de Conservación (ZEC), en el contexto de la Red Natura 2000, desde 2012. Otros espacios limítrofes que también cuentan

RED CICLABLE Y ENLACES EXTERIORES



CÓMO LLEGAR



LEYENDA

- IBP** Índice de esfuerzo (www.ibpindex.com)
- Dificultad** Grado de dificultad de la ruta. Se clasifica en: Muy alta, Alta, Media y Baja
- Punto de salida** Punto de inicio
- Punto de llegada** Punto final
- Tipo de vía** Carretera, pista forestal y senda
- Ruta circular** (Icono de flecha circular)
- Ruta lineal (sólo ida)** (Icono de flecha simple)
- Tiempo estimado para una velocidad de 12 km/h (expresado en horas)** (Icono de reloj)
- Longitud total (expresada en kilómetros)** (Icono de flecha horizontal)
- Desnivel de subida acumulado (expresado en metros)** (Icono de montaña con flecha hacia arriba)
- Desnivel de bajada acumulado (expresado en metros)** (Icono de montaña con flecha hacia abajo)
- Altura máxima (expresada en metros)** (Icono de montaña)
- Altura mínima (expresada en metros)** (Icono de valle)

Más información

Código QR de acceso para descargar cada una de las rutas en formato gpx para dispositivos móviles que dispongan de GPS.

Ejemplo de acceso al archivo gpx de la ruta 1

RUTAS BTT/GRAVEL

Ruta 1. Beas de Granada-Diezma

La ruta que se propone es de unos 43 km y une las poblaciones de Beas de Granada y Diezma recorriendo la parte oriental del parque natural y los espacios protegidos de la ZEC Barrancos del Río Aguas Blancas y ZEC Sierra de Arana, así como el Geoparque de Granada.

A lo largo de ella se pasa junto a lugares tan conocidos como el Fraile de Beas, situado al comienzo de la ruta; los paisajes dolomíticos del entorno de la Loma del Aguas Blancas, con morfologías ruiformes de color blanquecino que contrastan con el verde intenso de las masas de pinar que los cubren; los encinares con quejigo del Cerro del Calabocillo y la cabecera del valle del río Fardes con su exuberante vegetación de ribera dominada por álamos y sauces en el entorno de la conocida Venta del Molinillo. Tras recorrer el borde sur de la Solana la ruta deja atrás el paisaje forestal para adentrarse en un entorno agrícola antes de alcanzar la población de Diezma.

Ficha técnica

IBP 89

Dificultad: Alta

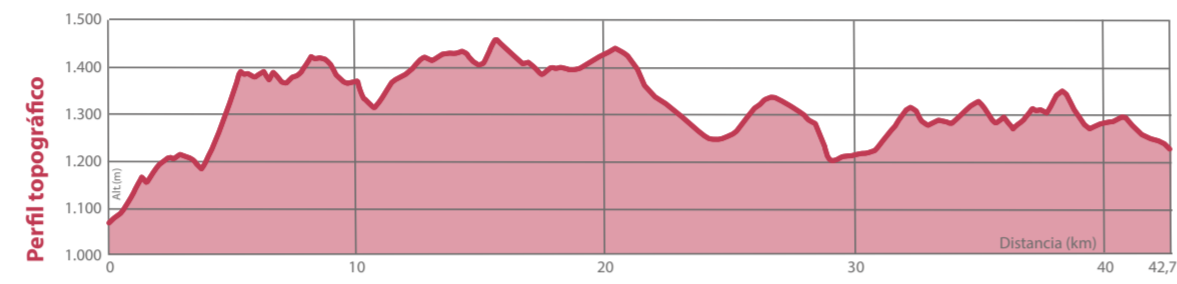
Punto de salida: Beas de Granada

Punto de llegada: Diezma

Tipo de vía: Pista forestal y carretera



Más información



Ruta 3. Huétor Santillán-Prado Negro

Transita mayoritariamente por el municipio de Huétor Santillán, uniendo las poblaciones de Huétor y su pedanía de Prado Negro. Cubre unos 56 km en un recorrido de dirección suroeste-noreste por el interior del parque natural.

El itinerario atraviesa varios equipamientos del parque natural, como el Centro de Visitantes Puerto Lobo, que ofrece una visita muy recomendada para conocer los valores naturales y culturales del espacio protegido. Se atraviesan también varios miradores, como el de la Cueva del Gato o Las Veguillas que ofrecen unas impresionantes panorámicas de la compleja orografía de esta zona del parque, donde contrastan las elevadas sierras calizas y los fondos de los valles fluviales. En otoño, la vegetación regala una estampa única, ya que los bosques de ribera se tornan amarillos destacando entre las extensas masas verdes del pinar.

A lo largo del recorrido se pasa junto a varios enclaves naturales de interés hidrogeológico, como el de la Fuente de la Teja, muy conocido por ser el manantial que da origen al río Darro, o la cascada de Despeñadero, un salto de agua del arroyo de Prado Negro, situado al final de la ruta.

Ficha técnica


IBP 133

Dificultad: Muy alta

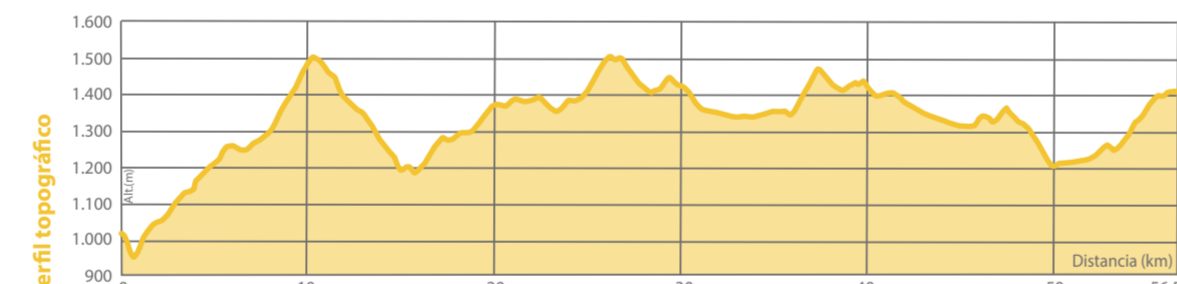
Punto de salida: Huétor Santillán

Punto de llegada: Prado Negro

Tipo de vía: Pista forestal y carretera



Más información



Ruta 5. Circular de Víznar

La ruta circular desde Víznar cubre unos 57 km y recorre gran parte del parque natural, accediendo al mismo por su borde occidental.

Desde el entorno de Puerto Lobo, el recorrido se adentra en el corazón del parque natural atravesando diferentes paisajes forestales, desde los pinares de repoblación, que se extienden por gran parte de la superficie del espacio, hasta el bosque mediterráneo con presencia de encinas, quejigos y matorral asociado, que representa la vegetación natural autóctona.

En los tramos en los que la ruta discurre por el fondo de los valles fluviales, el entorno vegetal cambia radicalmente, ofreciendo una vegetación riparia bien desarrollada gracias a la presencia permanente de agua, representada por álamos y sauces que se extienden a lo largo de las riberas. El recorrido ofrece a lo largo del itinerario magníficas panorámicas de Sierra Nevada.

Ficha técnica


IBP 84

Dificultad: Alta

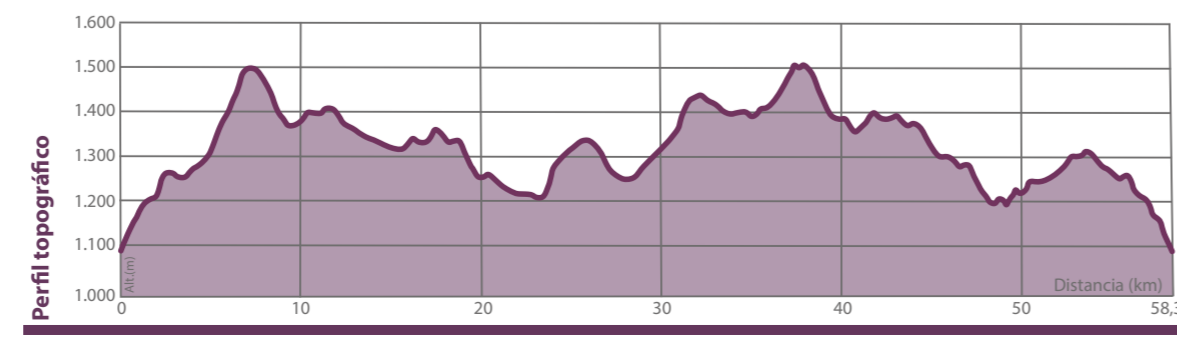
Punto de salida: Víznar

Punto de llegada: Víznar

Tipo de vía: Pista forestal y carretera



Más información



Ruta 2. Cogollos-Prado Negro-Cogollos

Esta ruta tiene su punto de inicio y final en la población de Cogollos Vega. Cubre un total de 62 km a lo largo de los cuales se visitan los núcleos urbanos de Nívar y Alfacar, situados en el borde occidental del parque natural, y la pedanía de Prado Negro ubicado al norte, en la ZEC Sierra de Arana, surcando los relieves septentrionales del espacio protegido.

El recorrido discurre por un paisaje dominado por los impresionantes roquedos calizos y extensas masas de pinar con encinas de la Sierra de la Yedra, Cuadra de la Gallega, Tajo de los Halcones o Tajo de los Garduños, en el tramo de ida, y de la loma del Espino y la Cuadra de los Gitanos, a la vuelta. A lo largo del itinerario se puede visitar algunos enclaves de interés como las antiguas trincheras de la guerra civil, concentradas en varias zonas dentro del parque o el *Sanatorio de Berta Wilhelmi*, una construcción de 1923 destinada al cuidado de enfermos de tuberculosis. Junto a la ruta se sitúan las áreas recreativas La Alfaguara y Fuente de los Potros que cuentan con servicios de asistencia al visitante.

Ficha técnica

IBP 155

Dificultad: Muy alta

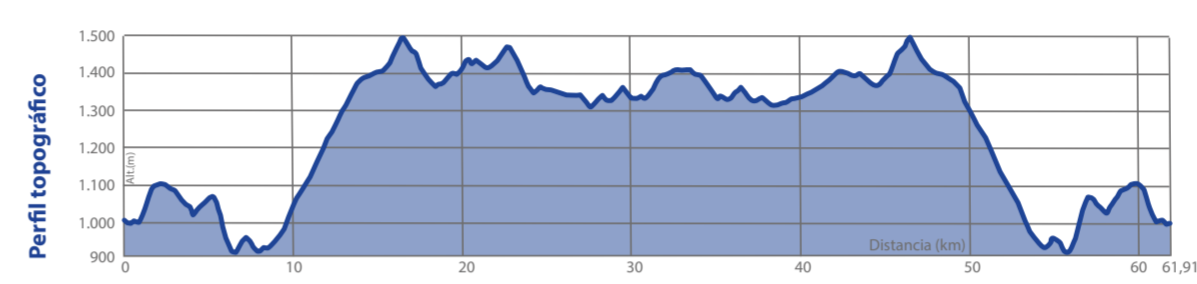
Punto de salida: Cogollos Vega

Punto de llegada: Cogollos Vega

Tipo de vía: Pista forestal, carretera y urbano



Más información



Ruta 4. Circular de Prado Negro

La ruta circular de Prado Negro, pedanía de Huétor Santillán, cubre unos 50 km y recorre el sector central del Parque Natural Sierra de Huétor, aunque también sale de éste para aproximarse a la ZEC Barrancos del Río Aguas Blancas, por el este, y a la ZEC Sierra de Arana, por el norte.

A lo largo del recorrido se bordean los relieves calizos del Tajo de los Garduños, de los Halcones y el cerro del Pulpito, que resaltan fuertemente en el paisaje, y los cerros dolomíticos, como el cerro de Buenavista, loma de Aguas Blancas o el cerro Tamboril, que dan lugar a paisajes más alomados. En el trayecto se recorren profundos valles fluviales donde circula permanentemente el agua, como el del río Darro, barranco de los Vaqueros y el arroyo de Prado Negro.

Durante el recorrido se pasa por numerosas cortijadas tradicionales de uso agrícola y ganadero, muchas de ellas hoy en desuso. Este rico legado muestra la importancia que tuvo esta actividad en la historia de este espacio serrano, hoy protegido como parque natural.

Ficha técnica

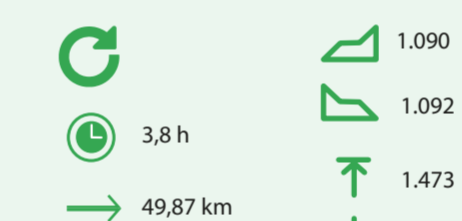
IBP 109

Dificultad: Muy alta

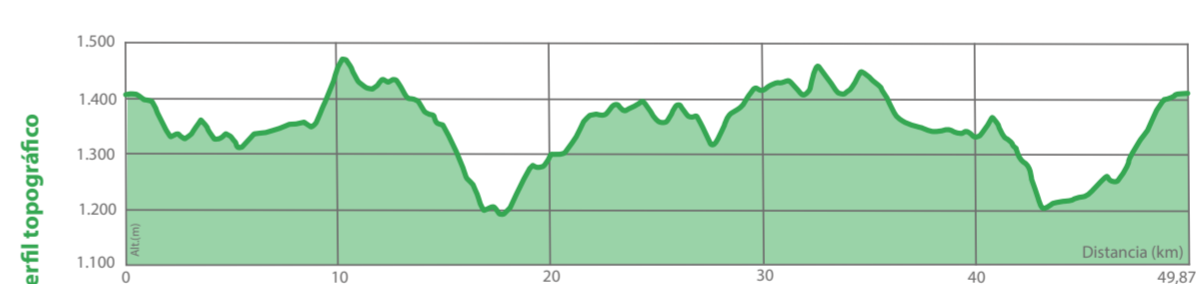
Punto de salida: Prado Negro

Punto de llegada: Prado Negro

Tipo de vía: Pista forestal



Más información



Ruta 6. Sillar Baja-Prado Negro

Esta ruta conecta las poblaciones pedáneas de Sillar Baja (Diezma) y Prado Negro (Huétor Santillán), ambas situadas fuera del espacio protegido, a través de un itinerario de unos 44 km que recorre el interior del parque natural ofreciendo una gran variedad de paisajes típicamente forestales.

El paisaje más singular se localiza en el tramo inicial de la ruta, donde se recorre la ladera meridional de Sierra Arana, que destaca por sus imponentes roquedos calizos con encinar y matorral que albergan enclaves de antiguos cultivos de secano, en torno a los cuales se encuentran antiguas cortijadas agroganaderas tradicionales. Tras abandonar este paisaje que recuerda al de la alta montaña, la ruta atraviesa grandes extensiones de pinar de repoblación fundamentalmente, y también zonas con vegetación natural representada por encinas y quejigos. Esta variedad en la vegetación responde a la naturaleza de las formaciones geológicas aflorantes, las cuales pasan de ser carbonatadas (calizas y dolomías) a detríticas (esquistos, filitas, pizarras, areniscas, etc.) respectivamente.

Ficha técnica

IBP 83

Dificultad: Alta

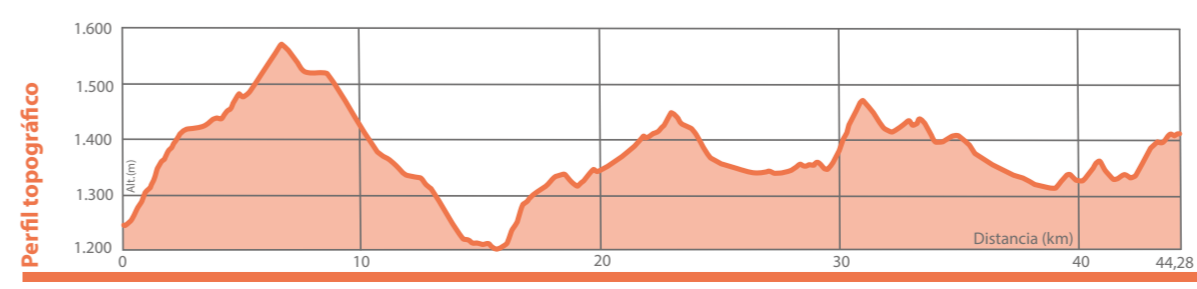

Punto de salida: Sillar Baja

Punto de llegada: Prado Negro

Tipo de vía: Pista forestal



Más información



RUTAS FAMILIARES

El parque natural ofrece un circuito circular en el entorno forestal de la Fuente de los Potros, compuesto de tres rutas diseñadas para compartir en familia.

Consisten en itinerarios que recorren el paraje de Las Mimbrés, un lugar privilegiado que permite a niños y mayores acercarse a conocer los ecosistemas, la fauna y la flora más característica de este espacio protegido a la vez de disfrutar de un agradable paseo en bicicleta.

Los recorridos presentan diferente longitud, entre 2 y 6 km, y nivel de dificultad clasificado como básico, medio y avanzado. Se apoyan sobre pistas de tierra y caminos asfaltados sin apenas pendiente con un desnivel que varía entre 18 y 36 m. Los tres itinerarios comparten su tramo inicial y final y difieren en el intermedio, el cual se prolonga unos metros más conforme se suba de nivel de dificultad. Arrancan de la zona de aparcamiento del área recreativa Fuente de los Potros, donde además se dispone de otros servicios de recreo en plena naturaleza como zona de mesas y barbacoas, kiosco-restaurante, parque infantil y un espacio para juegos.

Familiar 1. Nivel básico


Ficha técnica

Dificultad: Muy baja

Punto de salida: Fuente de los Potros

Punto de llegada: Fuente de los Potros

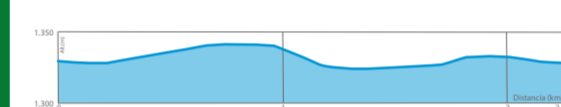
Tipo de vía: Pista forestal y camino asfaltado



Más información



Perfil topográfico



Familiar 2. Nivel medio

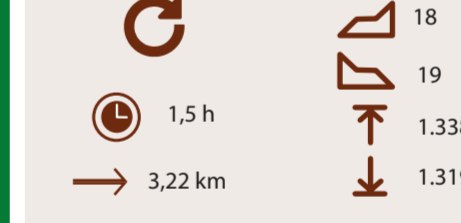
Ficha técnica

Dificultad: Muy baja

Punto de salida: Fuente de los Potros

Punto de llegada: Fuente de los Potros

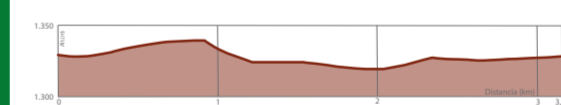
Tipo de vía: Pista forestal y camino asfaltado



Más información



Perfil topográfico



Familiar 3. Nivel avanzado

Ficha técnica

Dificultad: Muy baja

Punto de salida: Fuente de los Potros

Punto de llegada: Fuente de los Potros

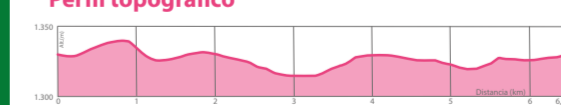
Tipo de vía: Pista forestal y camino asfaltado



Más información



Perfil topográfico



RECOMENDACIONES



DIRECTORIO DE SERVICIOS PARA EL CICLISTA



Junta de Andalucía
 Consejo de Sostenibilidad
 Medio Ambiente y Economía Azul
 Delegación Territorial de Granada
 Parque Natural Sierra de Huétor
 C/ Joaquín Espinosa, 2
 Edificio Manjara
 18013 Granada
 Teléfono:
 958 14 55 00
 Correo electrónico:
 pnsn@turismoandalucia.es
 Web del Parque Natural Sierra de Huétor
 en la Ventana del Visitante:



RUTAS CICLOTURISTAS DEL PARQUE NATURAL SIERRA DE HUÉTOR

