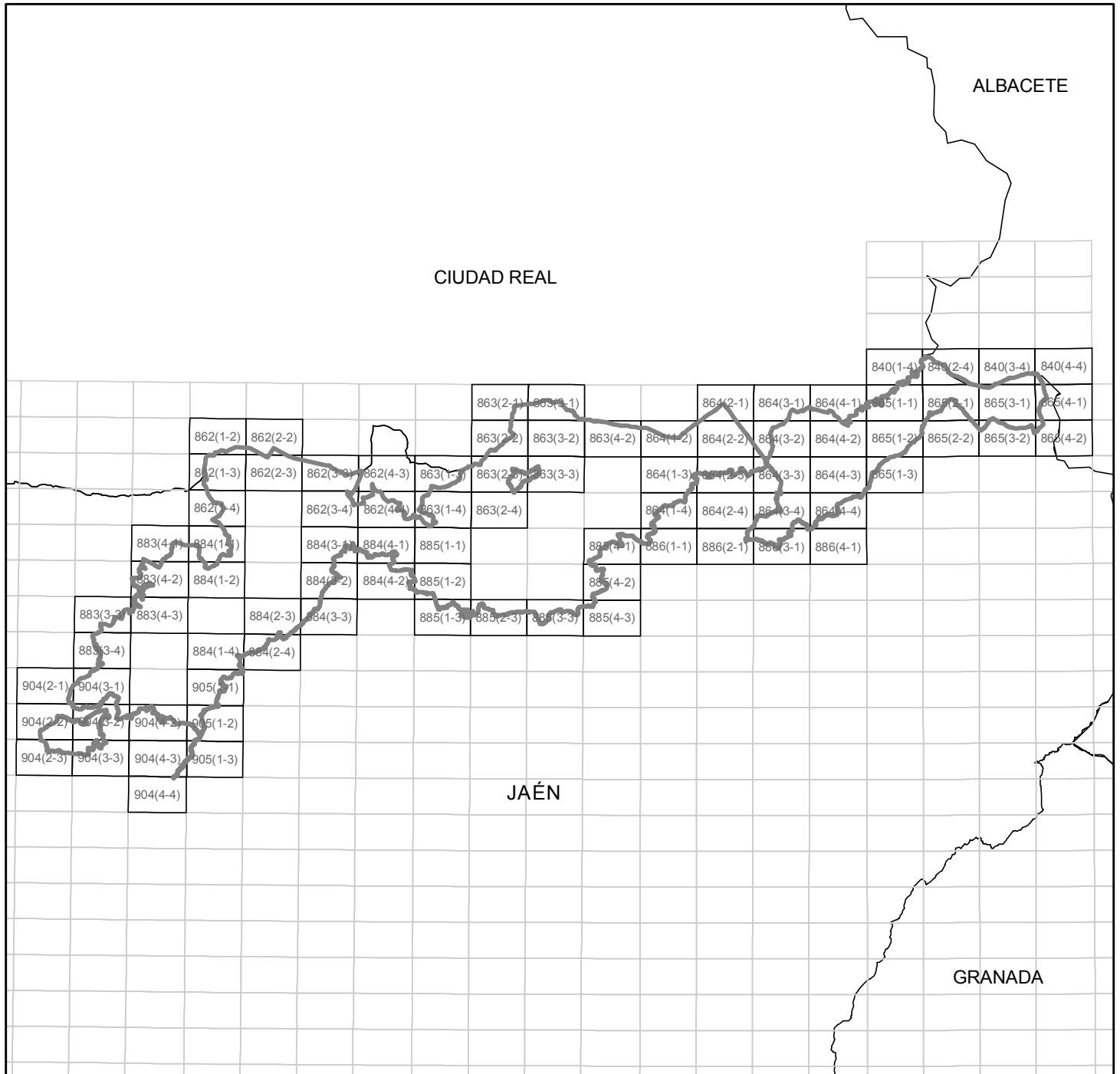


# ZONA ESPECIAL DE CONSERVACIÓN CUENCAS DEL RUMBLAR, GUADALÉN Y GUADALMENA



DISTRIBUCIÓN DE HOJAS M.T.A. 1:10.000

## LEYENDA



Límite Zona Especial de Conservación



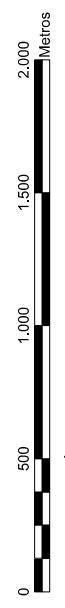


864(4-2) 865(1-2) 865(2-2) 864(4-3) 865(1-3) 865(2-3) 864(4-4) 865(1-4) 865(2-4)

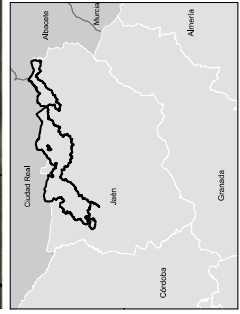
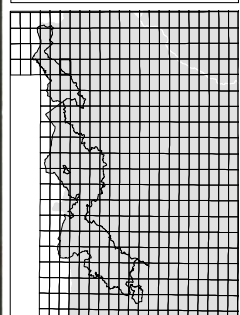
**ZONA ESPECIAL DE CONSERVACIÓN CUENCAS DEL RUMBLAR, GUADALEN Y GUADALMENA (ES6160008)**



**LÍMITES**



BASE CARTOGRÁFICA: Ortofotografía color (Junta de Andalucía y Ministerio de Fomento, 2008-2009)



PLANO Nº 38



JUNTA DE ANDALUCÍA  
CONSEJERÍA DE MEDIO AMBIENTE Y ORDENACIÓN DEL TERRITORIO



840(2-3)

840(1-3)

840(2-4)

840(1-4)

865(2-1)

865(1-1)

864(4-1)

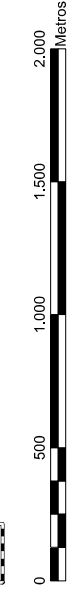


PLANO Nº 1

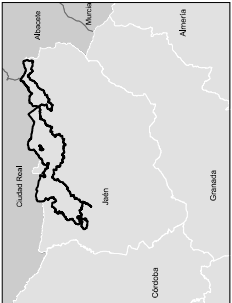
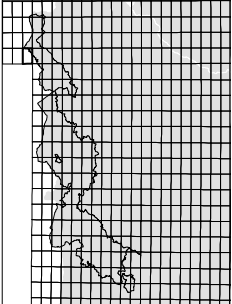


ZONA ESPECIAL DE CONSERVACIÓN CUENCAS DEL RUMBLAR, GUADALEN Y GUADALMENA (ES6160008)

LÍMITES



BASE CARTOGRÁFICA: Ortofotografía color (Junta de Andalucía y Ministerio de Fomento, 2008-2009)





840(3-3)

840(2-3)

840(1-3)

840(3-4)

840(2-4)

840(1-4)

865(3-1)

865(2-1)

865(1-1)



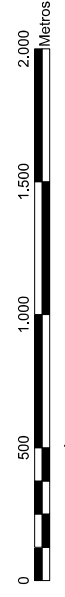
PLANO Nº 2



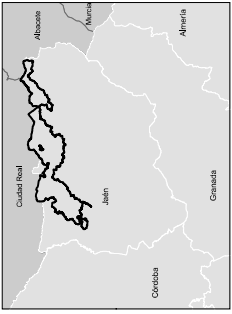
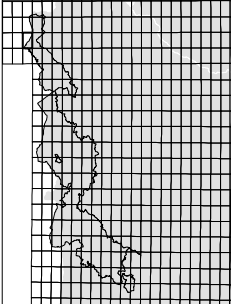
ZONA ESPECIAL DE CONSERVACIÓN CUENCAS DEL RUMBLAR, GUADALEN Y GUADALMENA (ES6160008)



LÍMITES



BASE CARTOGRÁFICA: Onotografía color (Junta de Andalucía y Ministerio de Fomento, 2008-2009)





840(4-3)

840(3-3)

840(2-3)

840(4-4)

840(3-4)

840(2-4)

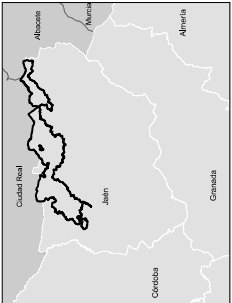
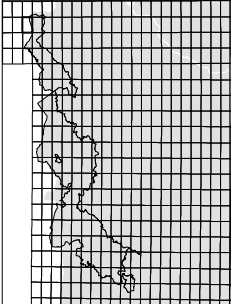
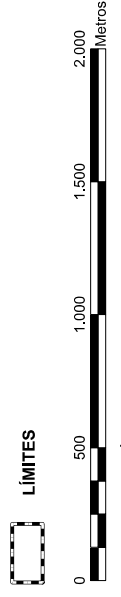
865(4-1)

865(3-1)

865(2-1)



**ZONA ESPECIAL DE CONSERVACIÓN CUENCAS DEL RUMBLAR, GUADALEN Y GUADALMENA (ES6160008)**



**PLANO Nº 3**





840(4-3)

840(3-3)

840(4-4)

840(3-4)

865(4-1)


865(3-1)



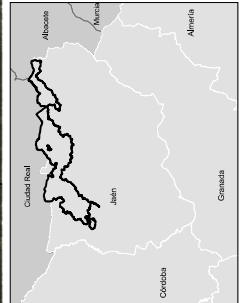
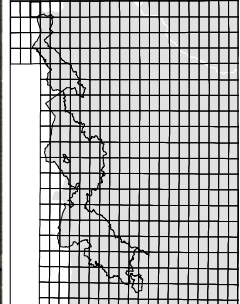
**ZONA ESPECIAL DE CONSERVACIÓN CUENCAS DEL RUMBLAR, GUADALEN Y GUADALMENA (ES6160008)**



**LÍMITES**



BASE CARTOGRÁFICA: Ortografía color (Junta de Andalucía y Ministerio de Fomento, 2008-2009)



PLANO Nº 4



866(1-1)



861(4-1)

862(1-1)

862(2-1)

861(4-2)

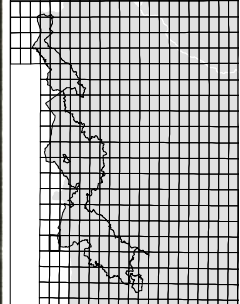
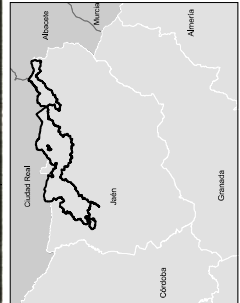
862(1-2)

862(2-2)

861(4-3)


862(1-3)

862(2-3)



**ZONA ESPECIAL DE CONSERVACIÓN CUENCAS DEL RUMBLAR, GUADALEN Y GUADALMENA (ES6160008)**

**LÍMITES**



BASE CARTOGRÁFICA: Ortofotografía color (Junta de Andalucía y Ministerio de Fomento, 2008-2009)

PLANO Nº 14







862(2-2)

862(2-3)

862(2-4)

862(1-2)

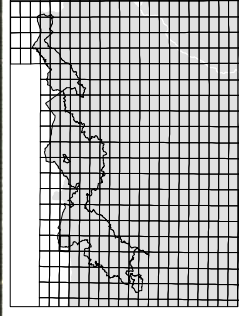
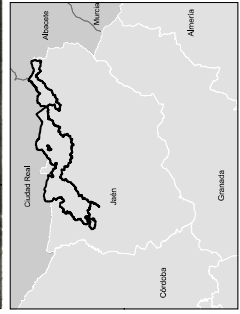
862(1-3)

862(1-4)

861(4-2)

861(4-3)


861(4-4)



**ZONA ESPECIAL DE CONSERVACIÓN CUENCAS DEL RUMBLAR, GUADALEN Y GUADALMENA (ES6160008)**



**LÍMITES**



BASE CARTOGRÁFICA: Onotografía color (Junta de Andalucía y Ministerio de Fomento, 2008-2009)

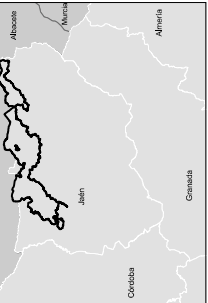
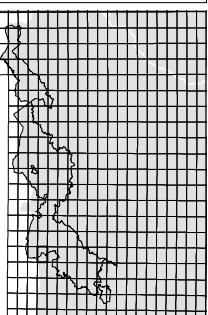
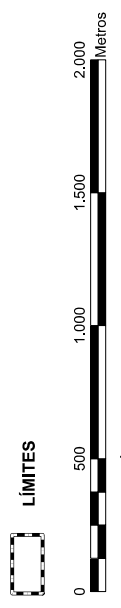
PLANO Nº 27







**ZONA ESPECIAL DE CONSERVACIÓN CUENCAS DEL RUMBLAR, GUADALEN Y GUADALMENA (ES6160008)**



PLANO Nº 39



862(2-3)

862(2-4)

884(2-1)

862(1-3)

862(1-4)

884(1-1)

861(4-3)

861(4-4)

883(4-1)



862(1-1)

862(2-1)

862(3-1)

862(1-2)

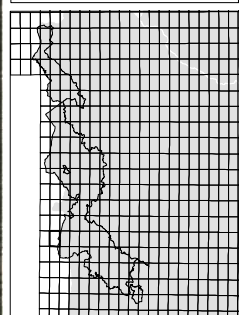
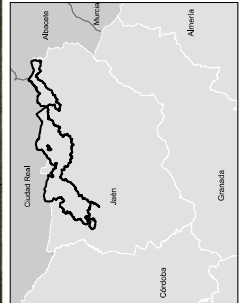
862(2-2)

862(3-2)

862(1-3)

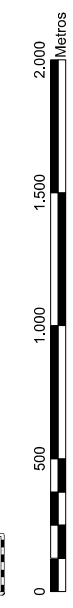
862(2-3)

862(3-3)



**ZONA ESPECIAL DE CONSERVACIÓN CUENCAS DEL RUMBLAR, GUADALEN Y GUADALMENA (ES6160008)**

**LÍMITES**



BASE CARTOGRÁFICA: Onotografía color (Junta de Andalucía y Ministerio de Fomento, 2008-2009)

PLANO Nº 15







862(3-2)

862(3-3)

862(3-4)

862(2-2)

862(2-3)

862(2-4)

862(1-2)

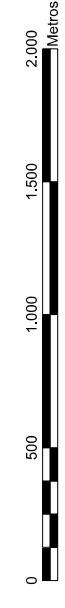
862(1-3)

862(1-4)

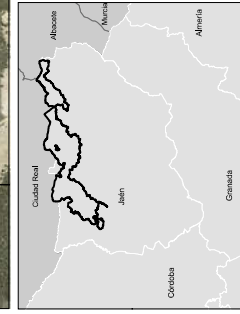

**ZONA ESPECIAL DE CONSERVACIÓN CUENCAS DEL RUMBLAR, GUADELEN Y GUADALMENA (ES6160008)**



**LÍMITES**



BASE CARTOGRÁFICA: Ortografía color (Junta de Andalucía y Ministerio de Fomento, 2008-2009)



**PLANO Nº 28**



JUNTA DE ANDALUCÍA  
CONSEJERÍA DE MEDIO AMBIENTE Y ORDENACIÓN DEL TERRITORIO



862(2-2)

862(3-2)

862(4-2)

862(2-3)

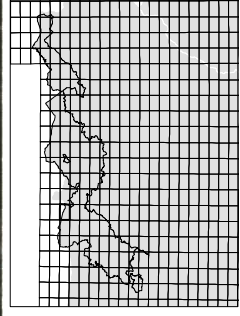
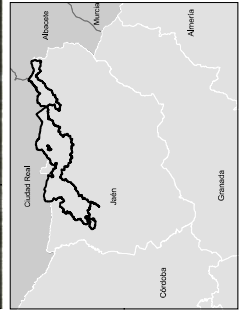
862(3-3)

862(4-3)


862(2-4)

862(3-4)

862(4-4)



**ZONA ESPECIAL DE CONSERVACIÓN CUENCAS DEL RUMBLAR, GUADELEN Y GUADALMENA (ES6160008)**



BASE CARTOGRÁFICA: Ortofotografía color (Junta de Andalucía y Ministerio de Fomento, 2008-2009)

PLANO Nº 29



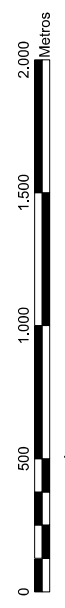




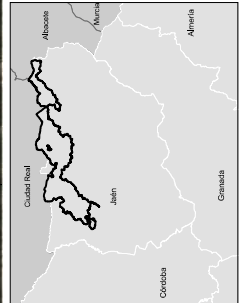
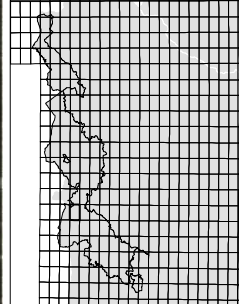
**ZONA ESPECIAL DE CONSERVACIÓN CUENCAS DEL RUMBLAR, GUADALEN Y GUADALMENA (ES6160008)**



**LÍMITES**



BASE CARTOGRÁFICA: Ortofotografía color (Junta de Andalucía y Ministerio de Fomento, 2008-2009)



PLANO Nº 40



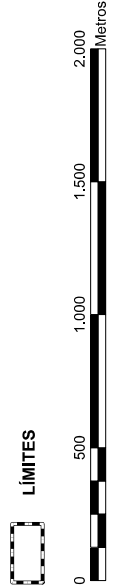
JUNTA DE ANDALUCÍA  
CONSEJERÍA DE MEDIO AMBIENTE Y ORDENACIÓN DEL TERRITORIO



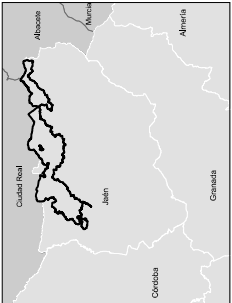
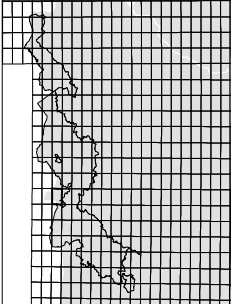


**ZONA ESPECIAL DE CONSERVACIÓN CUENCAS DEL RUMBLAR, GUADELEN Y GUADALMENA (ES6160008)**

**LÍMITES**



BASE CARTOGRÁFICA: Fotografía color (Junta de Andalucía y Ministerio de Fomento, 2008-2009)



**PLANO Nº 30**



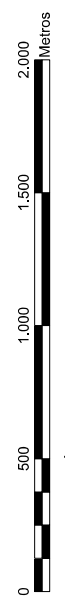




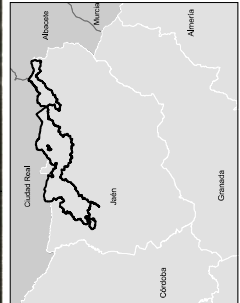
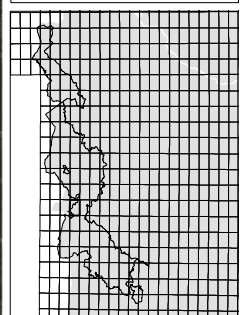
**ZONA ESPECIAL DE CONSERVACIÓN CUENCAS DEL RUMBLAR, GUADALEN Y GUADALMENA (ES6160008)**



**LÍMITES**



BASE CARTOGRÁFICA: Onotografía color (Junta de Andalucía y Ministerio de Fomento, 2008-2009)



PLANO Nº 41





862(4-2)

863(1-2)

863(2-2)

862(4-3)


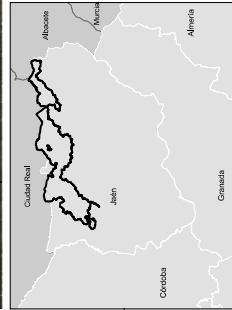
863(1-3)

863(2-3)

862(4-4)

863(1-4)

863(2-4)



**ZONA ESPECIAL DE CONSERVACIÓN CUENCAS DEL RUMBLAR, GUADELEN Y GUADALMENA (ES6160008)**



**LÍMITES**



BASE CARTOGRÁFICA: Ortofotografía color (Junta de Andalucía y Ministerio de Fomento, 2008-2009)

PLANO Nº 31







863(2-3)

863(2-4)

885(2-1)

863(1-3)

863(1-4)

885(1-1)

862(4-3)

862(4-4)

884(4-1)

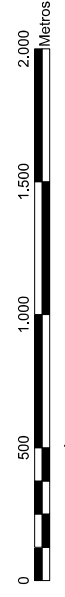
PLANO Nº 42



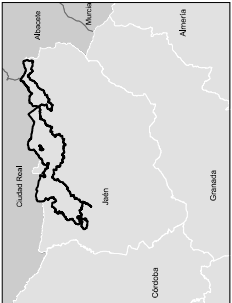
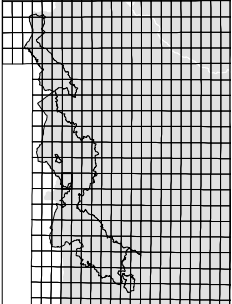
**ZONA ESPECIAL DE CONSERVACIÓN CUENCAS DEL RUMBLAR, GUADALEN Y GUADALMENA (ES6160008)**



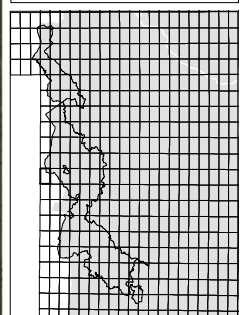
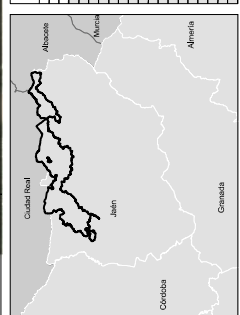
LÍMITES



BASE CARTOGRÁFICA: Fotografía color (Junta de Andalucía y Ministerio de Fomento, 2008-2009)

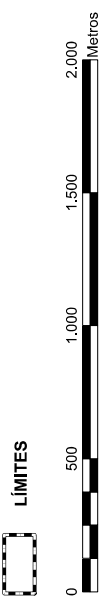






**ZONA ESPECIAL DE CONSERVACIÓN CUENCAS DEL RUMBLAR, GUADALEN Y GUADALMENA (ES6160008)**

**LÍMITES**



BASE CARTOGRÁFICA: Ortofotografía color (Junta de Andalucía y Ministerio de Fomento, 2008-2009)

PLANO Nº 5

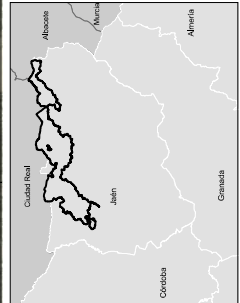
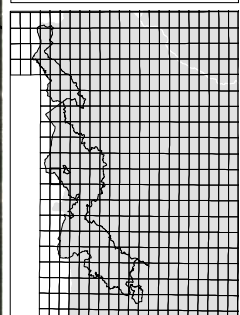
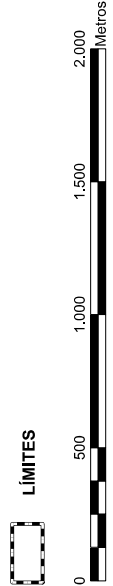


JUNTA DE ANDALUCÍA  
CONSEJERÍA DE MEDIO AMBIENTE Y ORDENACIÓN DEL TERRITORIO





**ZONA ESPECIAL DE CONSERVACIÓN CUENCAS DEL RUMBLAR, GUADALEN Y GUADALMENA (ES6160008)**



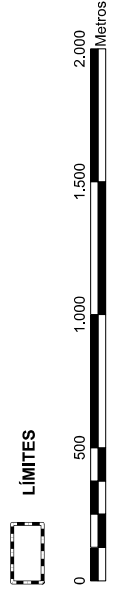
PLANO Nº 16



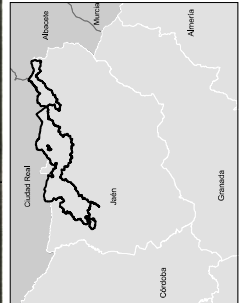
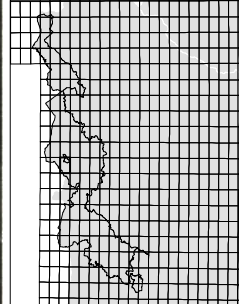




**ZONA ESPECIAL DE CONSERVACIÓN CUENCAS DEL RUMBLAR, GUADALEN Y GUADALMENA (ES6160008)**



BASE CARTOGRÁFICA: Ortofotografía color (Junta de Andalucía y Ministerio de Fomento, 2008-2009)




PLANO Nº 32







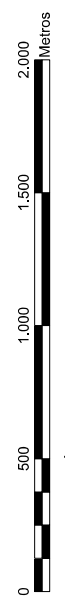




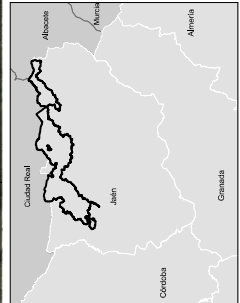
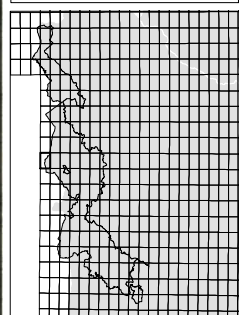
**ZONA ESPECIAL DE CONSERVACIÓN CUENCAS DEL RUMBLAR, GUADALEN Y GUADALMENA (ES6160008)**



**LÍMITES**



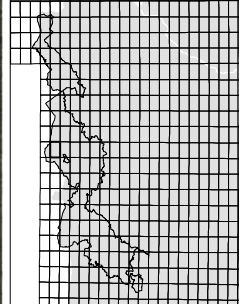
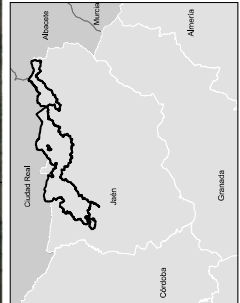
BASE CARTOGRÁFICA: Onotografía color (Junta de Andalucía y Ministerio de Fomento, 2008-2009)



PLANO Nº 6








**ZONA ESPECIAL DE CONSERVACIÓN CUENCAS DEL RUMBLAR, GUADALEN Y GUADALMENA (ES6160008)**



LÍMITES



BASE CARTOGRÁFICA: Fotografía color (Junta de Andalucía y Ministerio de Fomento, 2008-2009)

PLANO Nº 17







863(4-2)

863(4-3)

863(4-4)

863(3-2)

863(3-3)

863(3-4)

863(2-2)


863(2-3)

863(2-4)

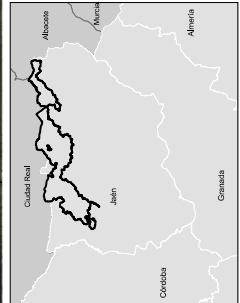
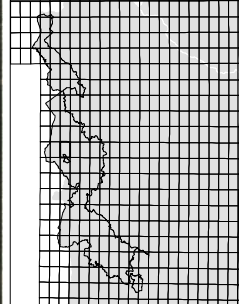
**ZONA ESPECIAL DE CONSERVACIÓN CUENCAS DEL RUMBLAR, GUADALEN Y GUADALMENA (ES6160008)**



**LÍMITES**



BASE CARTOGRÁFICA: Ortofotografía color (Junta de Andalucía y Ministerio de Fomento, 2008-2009)



**PLANO Nº 33**



**JUNTA DE ANDALUCÍA**  
CONSEJERÍA DE MEDIO AMBIENTE Y ORDENACIÓN DEL TERRITORIO





864(1-1)

864(1-2)

864(1-3)

863(4-1)

863(4-2)

863(4-3)

863(3-1)

863(3-2)

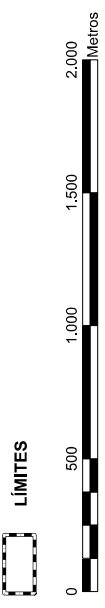
863(3-3)

PLANO Nº 18

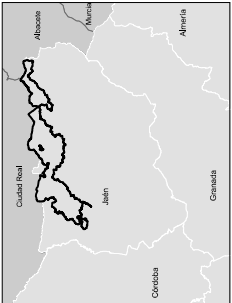
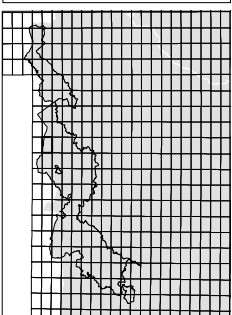


ZONA ESPECIAL DE CONSERVACIÓN CUENCAS DEL RUMBLAR, GUADALEN Y GUADALMENA (ES6160008)

LÍMITES



BASE CARTOGRÁFICA: Onotografía color (Junta de Andalucía y Ministerio de Fomento, 2008-2009)





863(4-1)

864(1-1)

864(2-1)

863(4-2)

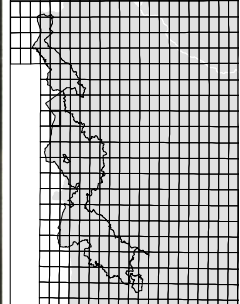
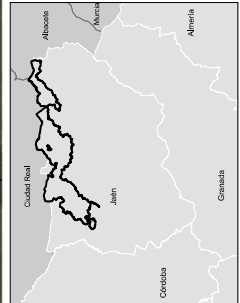
864(1-2)

864(2-2)

863(4-3)

864(1-3)

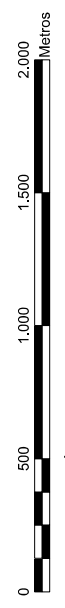
864(2-3)



**ZONA ESPECIAL DE CONSERVACIÓN CUENCAS DEL RUMBLAR, GUADALEN Y GUADALMENA (ES6160008)**



**LIMITES**



BASE CARTOGRÁFICA: Ortofotografía color (Junta de Andalucía y Ministerio de Fomento, 2008-2009)

PLANO Nº 19







864(2-2)

864(1-2)

863(4-2)

864(2-3)

864(1-3)

863(4-3)

864(2-4)

864(1-4)

863(4-4)

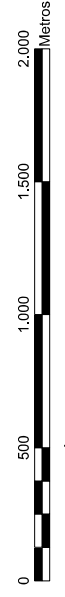
**PLANO Nº 34**

**JUNTA DE ANDALUCÍA**  
CONSEJERÍA DE MEDIO AMBIENTE Y ORDENACIÓN DEL TERRITORIO

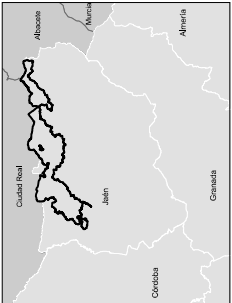
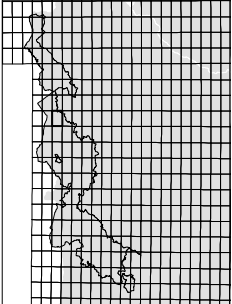
**ZONA ESPECIAL DE CONSERVACIÓN CUENCAS DEL RUMBLAR, GUADALEN Y GUADALMENA (ES6160008)**



**LÍMITES**



BASE CARTOGRÁFICA: Onotografía color (Junta de Andalucía y Ministerio de Fomento, 2008-2009)







PLANO Nº 44




JUNTA DE ANDALUCÍA  
CONSEJERÍA DE MEDIO AMBIENTE Y ORDENACIÓN DEL TERRITORIO

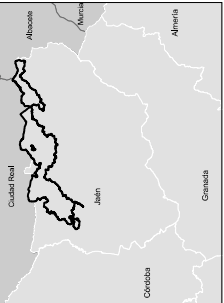
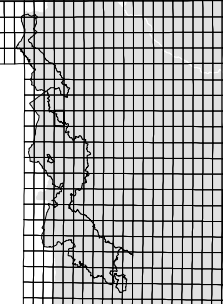
ZONA ESPECIAL DE CONSERVACIÓN CUENCAS DEL RUMBLAR, GUADALEN Y GUADALMENA (ES6160008)



LÍMITES



BASE CARTOGRÁFICA: Ortofotografía color (Junta de Andalucía y Ministerio de Fomento, 2008-2009)







864(3-1)

864(3-2)

864(2-1)

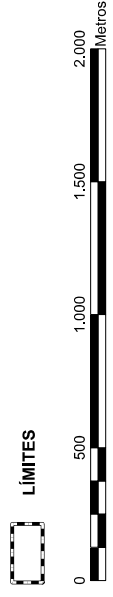
864(2-2)

864(1-1)

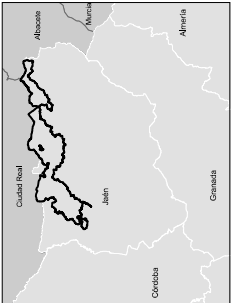
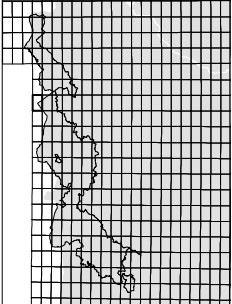
864(1-2)

**ZONA ESPECIAL DE CONSERVACIÓN CUENCAS DEL RUMBLAR, GUADALEN Y GUADALMENA (ES6160008)**

LÍMITES



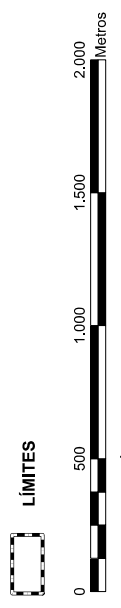
BASE CARTOGRÁFICA: Ortofotografía color (Junta de Andalucía y Ministerio de Fomento, 2008-2009)



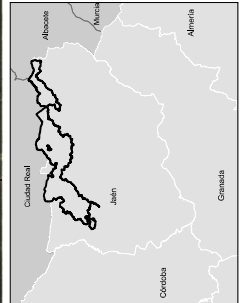
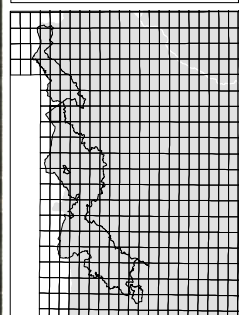




**ZONA ESPECIAL DE CONSERVACIÓN CUENCAS DEL RUMBLAR, GUADALEN Y GUADALMENA (ES6160008)**



BASE CARTOGRÁFICA: Fotografía color (Junta de Andalucía y Ministerio de Fomento, 2008-2009)



PLANO Nº 20







864(3-2)

864(3-3)

864(3-4)

864(2-2)

864(2-3)

864(2-4)

864(1-2)

864(1-3)

864(1-4)

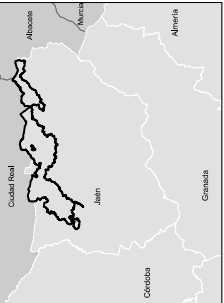
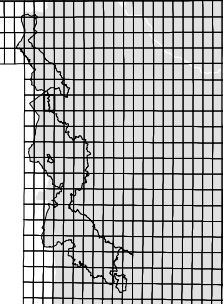
**ZONA ESPECIAL DE CONSERVACIÓN CUENCAS DEL RUMBLAR, GUADALEN Y GUADALMENA (ES6160008)**



LÍMITES



BASE CARTOGRÁFICA: Onotografía color (Junta de Andalucía y Ministerio de Fomento, 2008-2009)

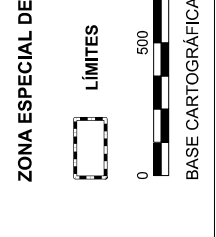
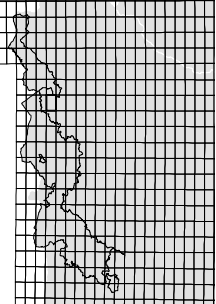
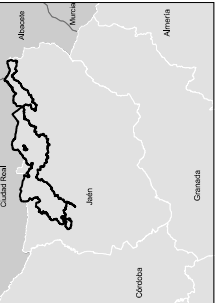


PLANO Nº 35



JUNTA DE ANDALUCÍA  
CONSEJERÍA DE MEDIO AMBIENTE Y ORDENACIÓN DEL TERRITORIO

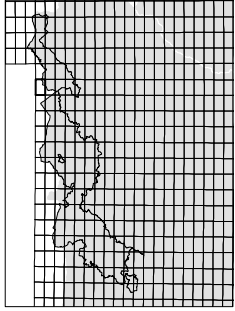
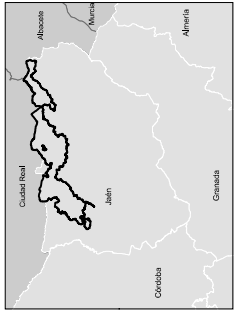




**ZONA ESPECIAL DE CONSERVACIÓN CUENCAS DEL RUMBLAR, GUADALEN Y GUADALMENA (ES6160008)**

BASE CARTOGRÁFICA: Onotografía color (Junta de Andalucía y Ministerio de Fomento, 2008-2009)

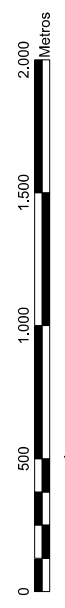




**ZONA ESPECIAL DE CONSERVACIÓN CUENCAS DEL RUMBLAR, GUADALEN Y GUADALMENA (ES6160008)**



**LÍMITES**

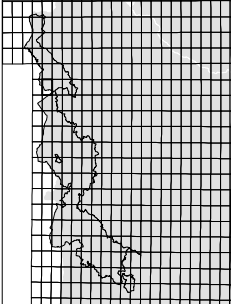
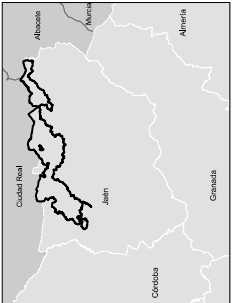


BASE CARTOGRÁFICA: Ortofotografía color (Junta de Andalucía y Ministerio de Fomento, 2008-2009)

PLANO Nº 8







**ZONA ESPECIAL DE CONSERVACIÓN CUENCAS DEL RUMBLAR, GUADALEN Y GUADALMENA (ES6160008)**



**LÍMITES**



BASE CARTOGRÁFICA: Onotografía color (Junta de Andalucía y Ministerio de Fomento, 2008-2009)

PLANO Nº 21



864(4-1)

864(4-2)

864(4-3)

864(3-1)

864(3-2)

864(3-3)

864(2-1)

864(2-2)

864(2-3)

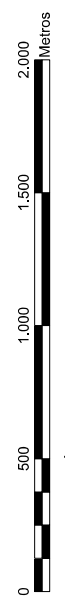




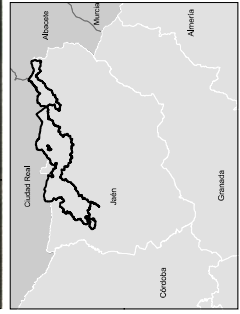
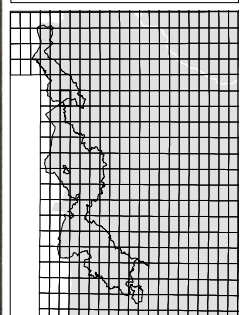
**ZONA ESPECIAL DE CONSERVACIÓN CUENCAS DEL RUMBLAR, GUADALEN Y GUADALMENA (ES6160008)**



**LÍMITES**



BASE CARTOGRÁFICA: Onotografía color (Junta de Andalucía y Ministerio de Fomento, 2008-2009)



PLANO Nº 36



864(4-2)

864(3-2)

864(2-2)

864(4-3)

864(3-3)

864(2-3)

864(4-4)

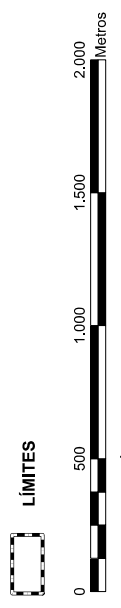
864(3-4)

864(2-4)

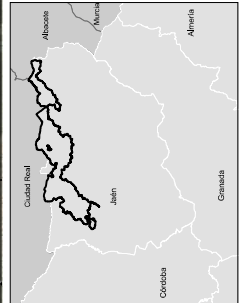
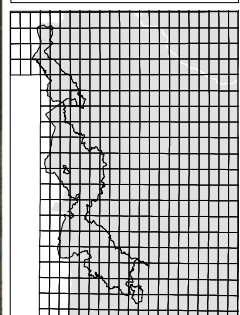




**ZONA ESPECIAL DE CONSERVACIÓN CUENCAS DEL RUMBLAR, GUADALEN Y GUADALMENA (ES6160008)**



BASE CARTOGRÁFICA: Onotografía color (Junta de Andalucía y Ministerio de Fomento, 2008-2009)



PLANO Nº 46





840(1-4)

865(1-1)

865(1-2)

864(4-1)

864(4-2)

864(3-1)

864(3-2)



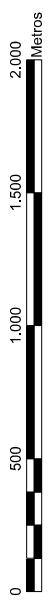
PLANO Nº 9



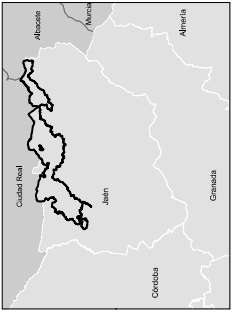
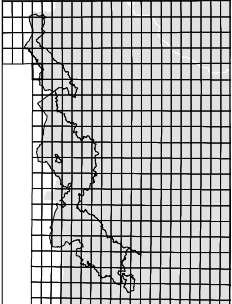
**ZONA ESPECIAL DE CONSERVACIÓN CUENCAS DEL RUMBLAR, GUADALEN Y GUADALMENA (ES6160008)**



LÍMITES



BASE CARTOGRÁFICA: Ortofotografía color (Junta de Andalucía y Ministerio de Fomento, 2008-2009)







865(1-1)

865(1-2)

865(1-3)

864(4-1)

864(4-2)

864(4-3)

864(3-1)

864(3-2)

864(3-3)

**ZONA ESPECIAL DE CONSERVACIÓN CUENCAS DEL RUMBLAR, GUADELEN Y GUADALMENA (ES6160008)**



**LÍMITES**

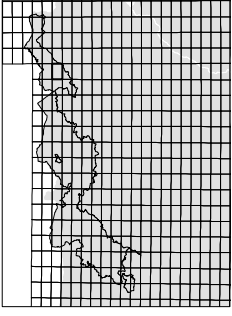
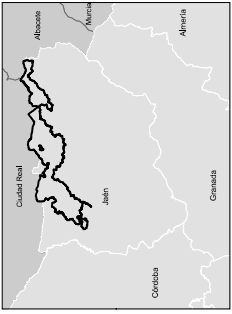


BASE CARTOGRÁFICA: Ortofotografía color (Junta de Andalucía y Ministerio de Fomento, 2008-2009)

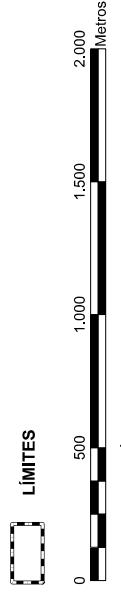
**PLANO Nº 22**







**ZONA ESPECIAL DE CONSERVACIÓN CUENCAS DEL RUMBLAR, GUADALEN Y GUADALMENA (ES6160008)**



PLANO Nº 37







865(1-3)

865(1-4)

887(1-1)

864(4-3)

864(4-4)

886(4-1)

864(3-3)

864(3-4)

886(3-1)

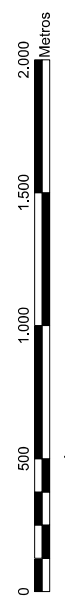
PLANO Nº 47



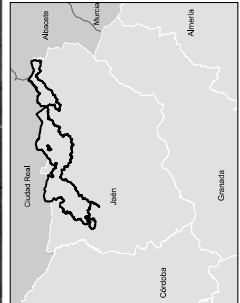
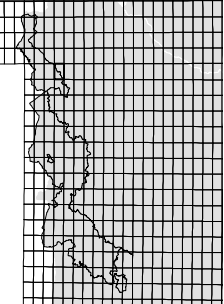
**ZONA ESPECIAL DE CONSERVACIÓN CUENCAS DEL RUMBLAR, GUADALEN Y GUADALMENA (ES6160008)**



LÍMITES



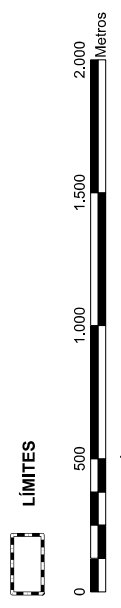
BASE CARTOGRÁFICA: Ortofotografía color (Junta de Andalucía y Ministerio de Fomento, 2008-2009)



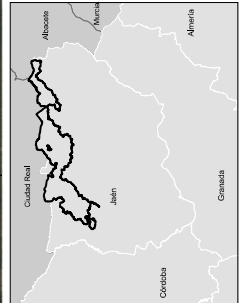
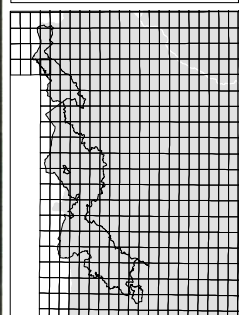




**ZONA ESPECIAL DE CONSERVACIÓN CUENCAS DEL RUMBLAR, GUADALEN Y GUADALMENA (ES6160008)**



BASE CARTOGRÁFICA: Fotografía color (Junta de Andalucía y Ministerio de Fomento, 2008-2009)



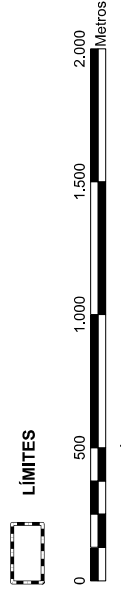
PLANO Nº 10



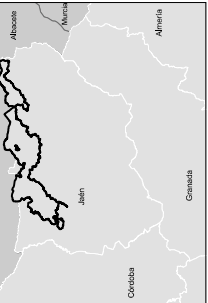




**ZONA ESPECIAL DE CONSERVACIÓN CUENCAS DEL RUMBLAR, GUADALEN Y GUADALMENA (ES6160008)**



BASE CARTOGRÁFICA: Fotografía color (Junta de Andalucía y Ministerio de Fomento, 2008-2009)



PLANO Nº 23







840(3-4)

865(3-1)

865(3-2)

840(2-4)

865(2-1)

865(2-2)

840(1-4)

865(1-1)

865(1-2)

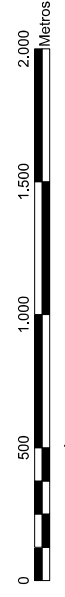
PLANO Nº 11



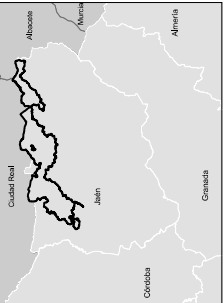
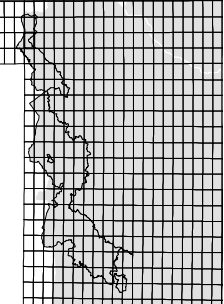
**ZONA ESPECIAL DE CONSERVACIÓN CUENCAS DEL RUMBLAR, GUADALEN Y GUADALMENA (ES6160008)**



LÍMITES



BASE CARTOGRÁFICA: Onotografía color (Junta de Andalucía y Ministerio de Fomento, 2008-2009)



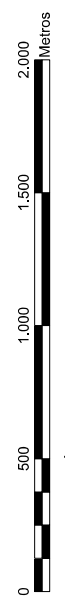




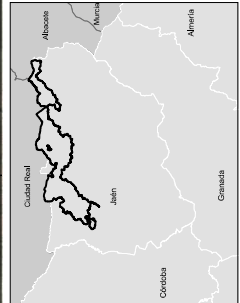
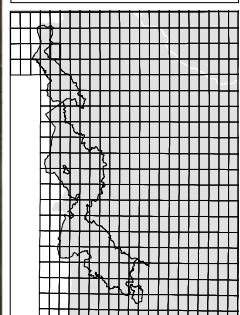
**ZONA ESPECIAL DE CONSERVACIÓN CUENCAS DEL RUMBLAR, GUADALEN Y GUADALMENA (ES6160008)**



**LÍMITES**



BASE CARTOGRÁFICA: Onotografía color (Junta de Andalucía y Ministerio de Fomento, 2008-2009)



PLANO Nº 24

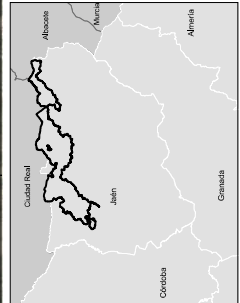
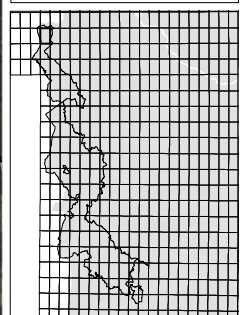
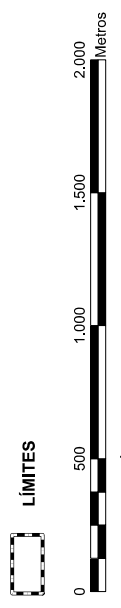


JUNTA DE ANDALUCÍA  
CONSEJERÍA DE MEDIO AMBIENTE Y ORDENACIÓN DEL TERRITORIO





**ZONA ESPECIAL DE CONSERVACIÓN CUENCAS DEL RUMBLAR, GUADELEN Y GUADALMENA (ES6160008)**



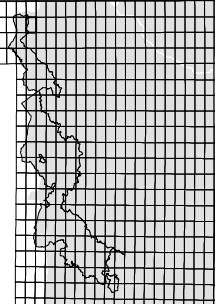
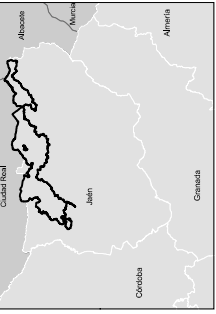
PLANO Nº 12







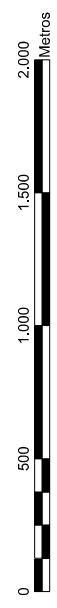
865(4-3)  
865(3-3)  
865(2-3)



**ZONA ESPECIAL DE CONSERVACIÓN CUENCAS DEL RUMBLAR, GUADALEN Y GUADALMENA (ES6160008)**



LÍMITES



BASE CARTOGRÁFICA: Onotografía color (Junta de Andalucía y Ministerio de Fomento, 2008-2009)

PLANO Nº 25







840(3-4)

840(4-4)

865(3-1)

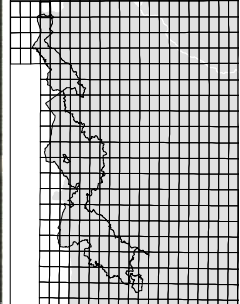
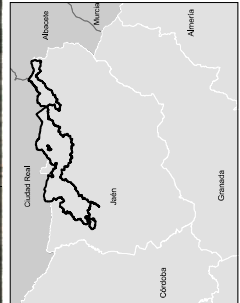
865(4-1)

866(1-1)

865(3-2)

866(4-2)


866(1-2)



**ZONA ESPECIAL DE CONSERVACIÓN CUENCAS DEL RUMBLAR, GUADALEN Y GUADALMENA (ES6160008)**



**LÍMITES**

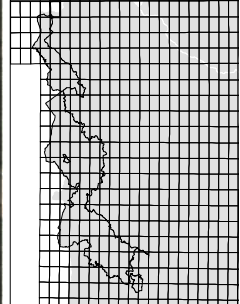
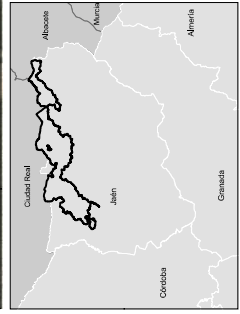


BASE CARTOGRÁFICA: Ortofotografía color (Junta de Andalucía y Ministerio de Fomento, 2008-2009)

PLANO Nº 13








**ZONA ESPECIAL DE CONSERVACIÓN CUENCAS DEL RUMBLAR, GUADALEN Y GUADALMENA (ES6160008)**



LÍMITES



BASE CARTOGRÁFICA: Onotografía color (Junta de Andalucía y Ministerio de Fomento, 2008-2009)

PLANO Nº 26



866(1-1)

866(1-2)

866(1-3)

865(4-1)

865(4-2)

865(4-3)

865(3-1)

865(3-2)

865(3-3)

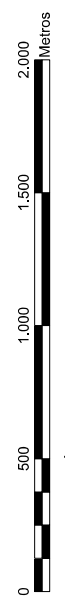




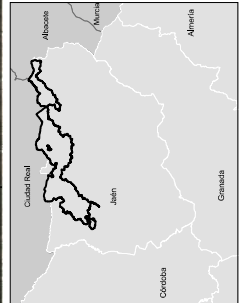
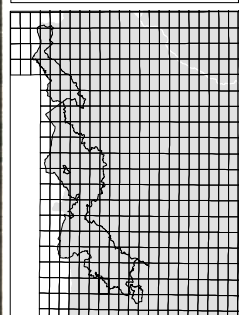
**ZONA ESPECIAL DE CONSERVACIÓN CUENCAS DEL RUMBLAR, GUADELEN Y GUADALMENA (ES6160008)**



**LÍMITES**



BASE CARTOGRÁFICA: Ortofotografía color (Junta de Andalucía y Ministerio de Fomento, 2008-2009)



PLANO Nº 64








PLANO Nº 72



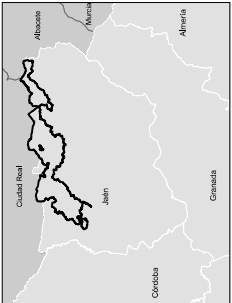
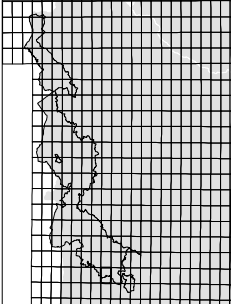
**ZONA ESPECIAL DE CONSERVACIÓN CUENCAS DEL RUMBLAR, GUADALEN Y GUADALMENA (ES6160008)**



LÍMITES



BASE CARTOGRÁFICA: Ortofotografía color (Junta de Andalucía y Ministerio de Fomento, 2008-2009)



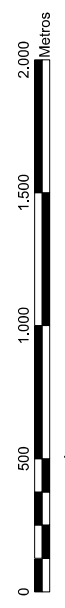




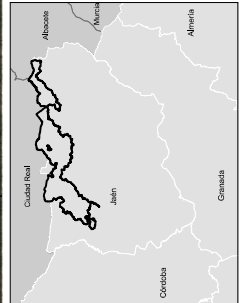
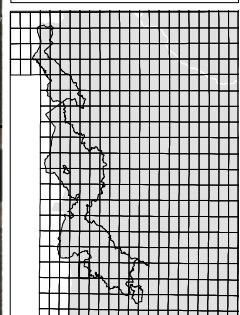
**ZONA ESPECIAL DE CONSERVACIÓN CUENCAS DEL RUMBLAR, GUADALEN Y GUADALMENA (ES6160008)**



**LÍMITES**



BASE CARTOGRÁFICA: Onotografía color (Junta de Andalucía y Ministerio de Fomento, 2008-2009)



**PLANO Nº 48**



JUNTA DE ANDALUCÍA  
CONSEJERÍA DE MEDIO AMBIENTE Y ORDENACIÓN DEL TERRITORIO

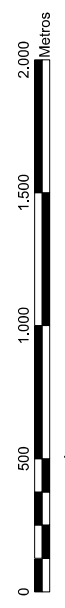




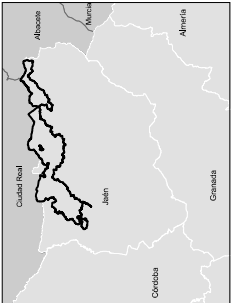
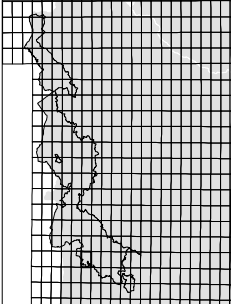
**ZONA ESPECIAL DE CONSERVACIÓN CUENCAS DEL RUMBLAR, GUADALEN Y GUADALMENA (ES6160008)**



**LÍMITES**



BASE CARTOGRÁFICA: Fotografía color (Junta de Andalucía y Ministerio de Fomento, 2008-2009)



PLANO Nº 58



JUNTA DE ANDALUCÍA  
CONSEJERÍA DE MEDIO AMBIENTE Y ORDENACIÓN DEL TERRITORIO

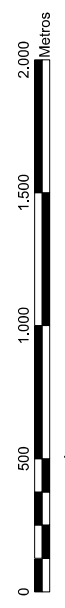




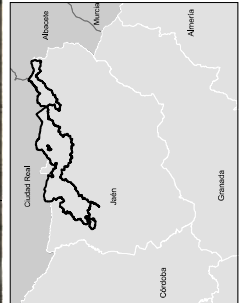
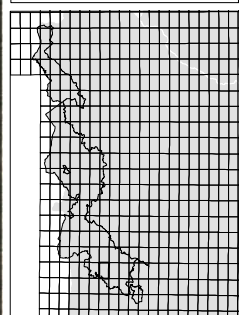
**ZONA ESPECIAL DE CONSERVACIÓN CUENCAS DEL RUMBLAR, GUADALEN Y GUADALMENA (ES6160008)**



LÍMITES



BASE CARTOGRÁFICA: Ortofotografía color (Junta de Andalucía y Ministerio de Fomento, 2008-2009)



PLANO Nº 65







862(2-4)

884(2-1)

884(2-2)

862(1-4)

884(1-1)

884(1-2)

861(4-4)

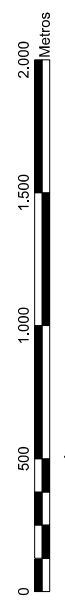
883(4-1)

883(4-2)

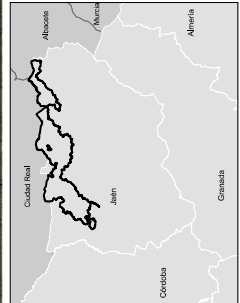
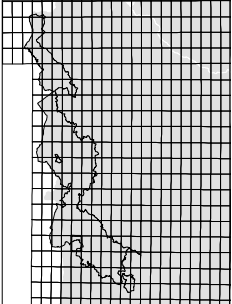
**ZONA ESPECIAL DE CONSERVACIÓN CUENCAS DEL RUMBLAR, GUADALEN Y GUADALMENA (ES6160008)**



**LÍMITES**



BASE CARTOGRÁFICA: Ortofotografía color (Junta de Andalucía y Ministerio de Fomento, 2008-2009)







884(2-1)

884(2-2)

884(2-3)

884(1-1)

884(1-2)

884(1-3)

883(4-1)


883(4-2)

883(4-3)

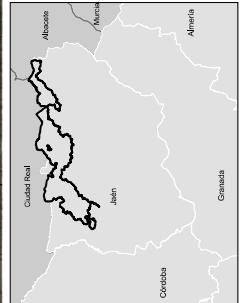
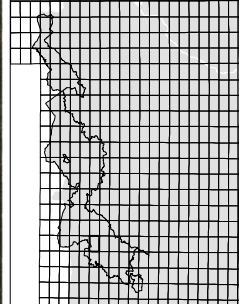
**ZONA ESPECIAL DE CONSERVACIÓN CUENCAS DEL RUMBLAR, GUADALEN Y GUADALMENA (ES6160008)**



**LÍMITES**



BASE CARTOGRÁFICA: Ortofotografía color (Junta de Andalucía y Ministerio de Fomento, 2008-2009)



**PLANO Nº 59**

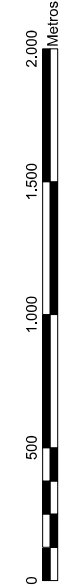


**JUNTA DE ANDALUCÍA**  
CONSEJERÍA DE MEDIO AMBIENTE Y ORDENACIÓN DEL TERRITORIO

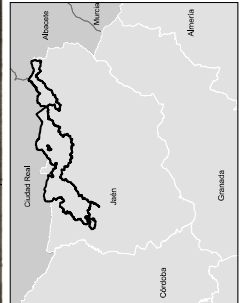
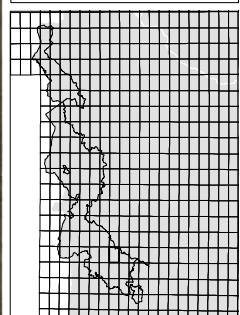




**ZONA ESPECIAL DE CONSERVACIÓN CUENCAS DEL RUMBLAR, GUADALEN Y GUADALMENA (ES6160008)**



BASE CARTOGRÁFICA: Onotografía color (Junta de Andalucía y Ministerio de Fomento, 2008-2009)



PLANO Nº 73

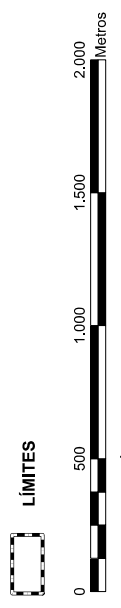


JUNTA DE ANDALUCÍA  
CONSEJERÍA DE MEDIO AMBIENTE Y ORDENACIÓN DEL TERRITORIO

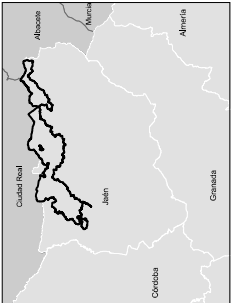
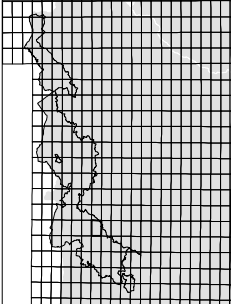




**ZONA ESPECIAL DE CONSERVACIÓN CUENCAS DEL RUMBLAR, GUADALEN Y GUADALMENA (ES6160008)**



BASE CARTOGRÁFICA: Ortofotografía color (Junta de Andalucía y Ministerio de Fomento, 2008-2009)



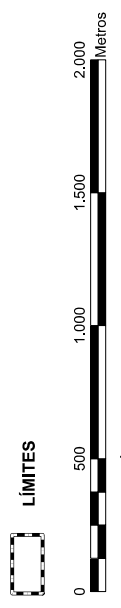
PLANO Nº 66



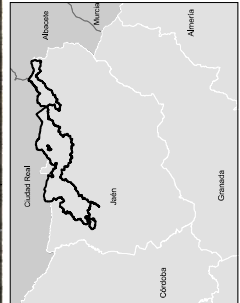
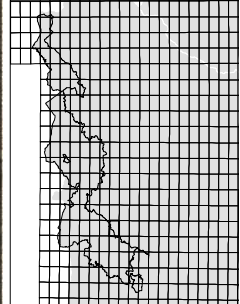




**ZONA ESPECIAL DE CONSERVACIÓN CUENCAS DEL RUMBLAR, GUADELEN Y GUADALMENA (ES6160008)**



BASE CARTOGRÁFICA: Fotografía color (Junta de Andalucía y Ministerio de Fomento, 2008-2009)



PLANO Nº 74



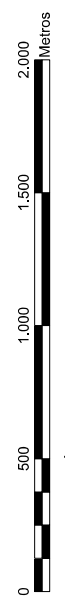




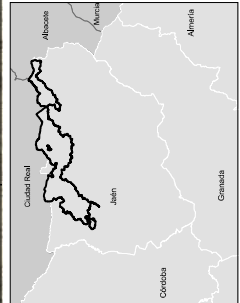
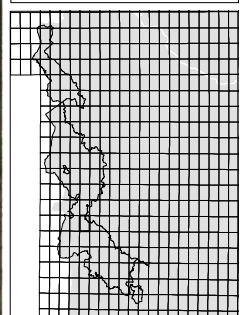
**ZONA ESPECIAL DE CONSERVACIÓN CUENCAS DEL RUMBLAR, GUADALEN Y GUADALMENA (ES6160008)**



LÍMITES



BASE CARTOGRÁFICA: Onotografía color (Junta de Andalucía y Ministerio de Fomento, 2008-2009)



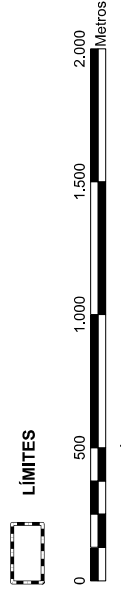
PLANO Nº 50



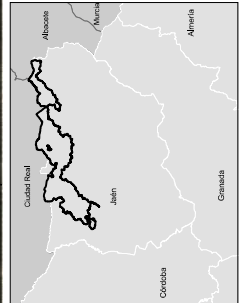
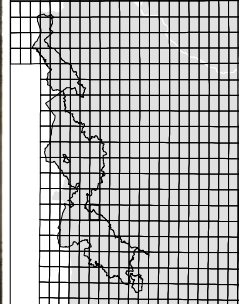




**ZONA ESPECIAL DE CONSERVACIÓN CUENCAS DEL RUMBLAR, GUADALEN Y GUADALMENA (ES6160008)**



BASE CARTOGRÁFICA: Ortofotografía color (Junta de Andalucía y Ministerio de Fomento, 2008-2009)



PLANO Nº 60



884(4-1)

884(4-2)

884(4-3)

884(3-1)

884(3-2)

884(3-3)

884(2-1)

884(2-2)

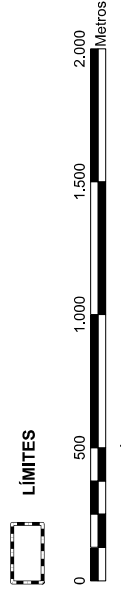
884(2-3)

CAROLINA (CA)

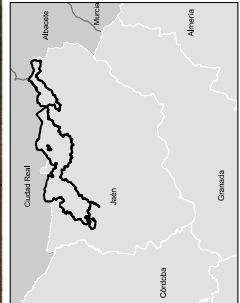
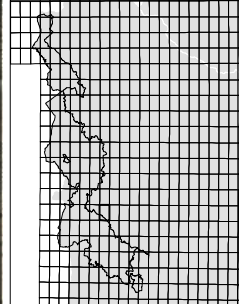




**ZONA ESPECIAL DE CONSERVACIÓN CUENCAS DEL RUMBLAR, GUADALEN Y GUADALMENA (ES6160008)**




BASE CARTOGRÁFICA: Onotografía color (Junta de Andalucía y Ministerio de Fomento, 2008-2009)



PLANO Nº 67






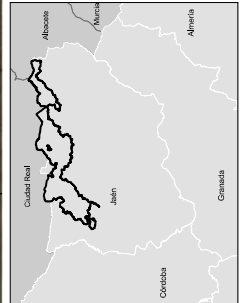
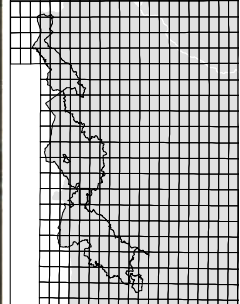


**ZONA ESPECIAL DE CONSERVACIÓN CUENCAS DEL RUMBLAR, GUADALEN Y GUADALMENA (ES6160008)**

**LÍMITES**



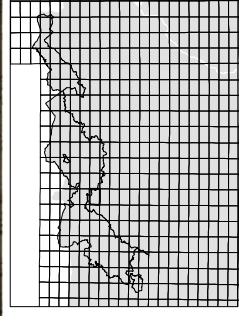
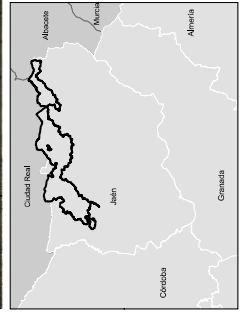
BASE CARTOGRÁFICA: Onotografía color (Junta de Andalucía y Ministerio de Fomento, 2008-2009)



PLANO Nº 51








**ZONA ESPECIAL DE CONSERVACIÓN CUENCAS DEL RUMBLAR, GUADELEN Y GUADALMENA (ES6160008)**



**LÍMITES**

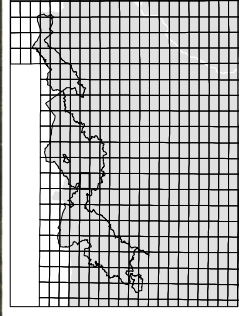
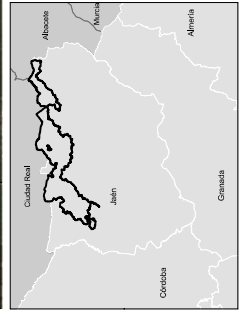


BASE CARTOGRÁFICA: Fotografía color (Junta de Andalucía y Ministerio de Fomento, 2008-2009)

PLANO Nº 61








**ZONA ESPECIAL DE CONSERVACIÓN CUENCAS DEL RUMBLAR, GUADALEN Y GUADALMENA (ES6160008)**



LÍMITES



BASE CARTOGRÁFICA: Onotografía color (Junta de Andalucía y Ministerio de Fomento, 2008-2009)

PLANO Nº 52



863(2-4)

885(2-1)

885(2-2)

863(1-4)

885(1-1)

885(1-2)

862(4-4)

884(4-1)

884(4-2)



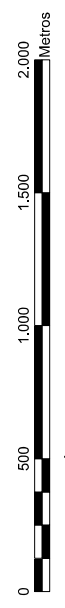


884(4-1) 885(1-1) 885(2-1) 884(4-2) 885(1-2) 885(2-2) 884(4-3) 885(1-3) 885(2-3)

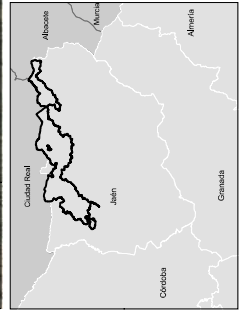
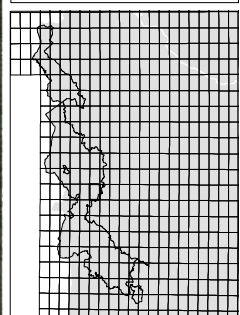
**ZONA ESPECIAL DE CONSERVACIÓN CUENCAS DEL RUMBLAR, GUADALEN Y GUADALMENA (ES6160008)**



**LÍMITES**



BASE CARTOGRÁFICA: Ortofotografía color (Junta de Andalucía y Ministerio de Fomento, 2008-2009)



PLANO Nº 62



JUNTA DE ANDALUCÍA  
CONSEJERÍA DE MEDIO AMBIENTE Y ORDENACIÓN DEL TERRITORIO

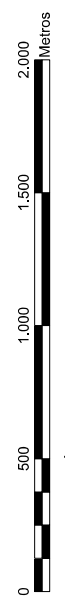




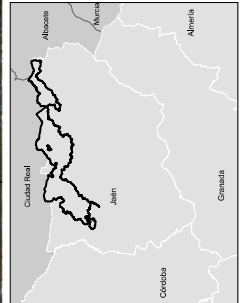
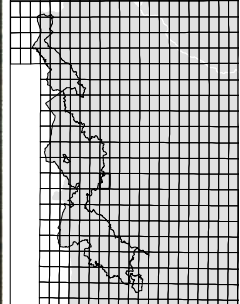
**ZONA ESPECIAL DE CONSERVACIÓN CUENCAS DEL RUMBLAR, GUADALEN Y GUADALMENA (ES6160008)**



**LÍMITES**



BASE CARTOGRÁFICA: Onotografía color (Junta de Andalucía y Ministerio de Fomento, 2008-2009)



PLANO Nº 68

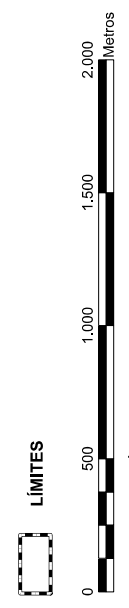


JUNTA DE ANDALUCÍA  
CONSEJERÍA DE MEDIO AMBIENTE Y ORDENACIÓN DEL TERRITORIO

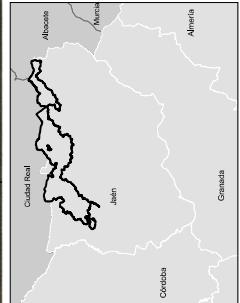
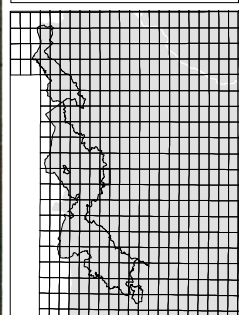




**ZONA ESPECIAL DE CONSERVACIÓN CUENCAS DEL RUMBLAR, GUADALEN Y GUADALMENA (ES6160008)**



BASE CARTOGRÁFICA: Ortofotografía color (Junta de Andalucía y Ministerio de Fomento, 2008-2009)



PLANO Nº 69



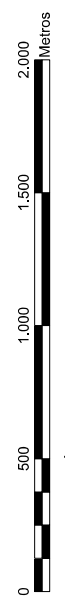




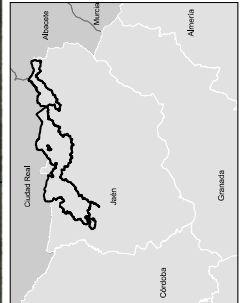
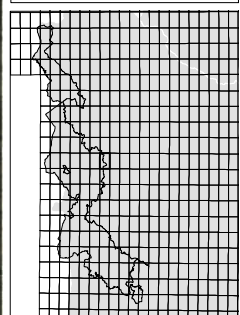
**ZONA ESPECIAL DE CONSERVACIÓN CUENCAS DEL RUMBLAR, GUADALEN Y GUADALMENA (ES6160008)**



**LÍMITES**



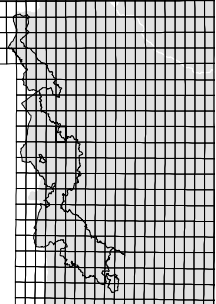
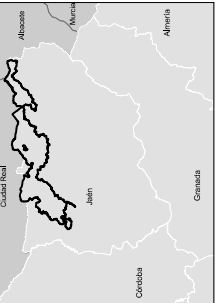
BASE CARTOGRÁFICA: Onotografía color (Junta de Andalucía y Ministerio de Fomento, 2008-2009)



PLANO Nº 70








**ZONA ESPECIAL DE CONSERVACIÓN CUENCAS DEL RUMBLAR, GUADALEN Y GUADALMENA (ES6160008)**



LÍMITES



BASE CARTOGRÁFICA: Fotografía color (Junta de Andalucía y Ministerio de Fomento, 2008-2009)

PLANO Nº 53

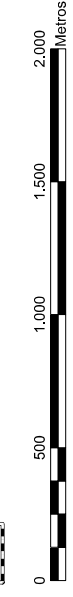




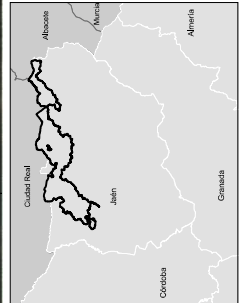
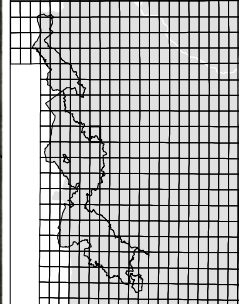


**ZONA ESPECIAL DE CONSERVACIÓN CUENCAS DEL RUMBLAR, GUADALEN Y GUADALMENA (ES6160008)**

**LÍMITES**



BASE CARTOGRÁFICA: Onotografía color (Junta de Andalucía y Ministerio de Fomento, 2008-2009)



**PLANO Nº 63**







886(1-2)

886(1-3)

886(1-4)

885(4-2)

885(4-3)

885(4-4)

885(3-2)

885(3-3)

885(3-4)

SAN ESTEBAN DEL PUEBLO

PLANO Nº 71

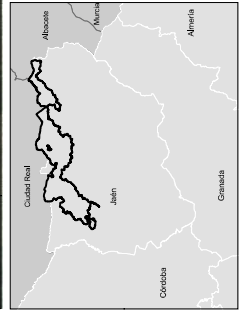
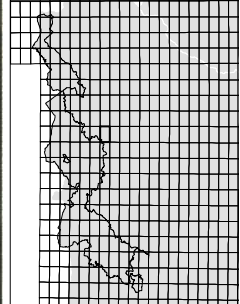
JUNTA DE ANDALUCÍA  
CONSEJERÍA DE MEDIO AMBIENTE Y ORDENACIÓN DEL TERRITORIO

**ZONA ESPECIAL DE CONSERVACIÓN CUENCAS DEL RUMBLAR, GUADELEN Y GUADALMENA (ES6160008)**

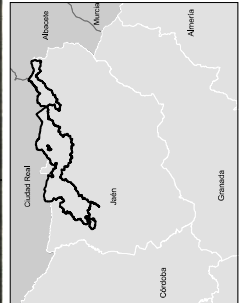
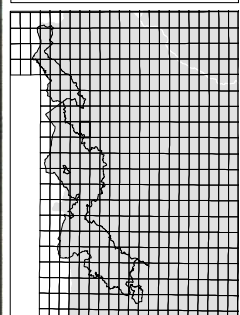
LÍMITES

0 500 1.000 1.500 2.000 Metros

BASE CARTOGRÁFICA: Ortofotografía color (Junta de Andalucía y Ministerio de Fomento, 2008-2009)

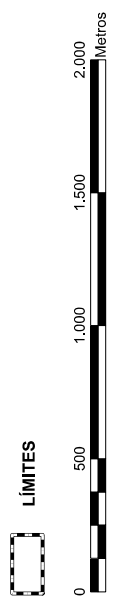






**ZONA ESPECIAL DE CONSERVACIÓN CUENCAS DEL RUMBLAR, GUADALEN Y GUADALMENA (ES6160008)**

**LÍMITES**

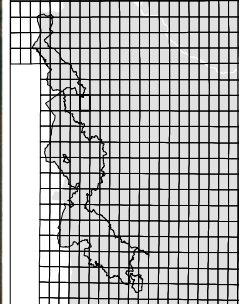
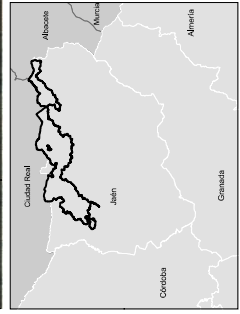


BASE CARTOGRÁFICA: Onotografía color (Junta de Andalucía y Ministerio de Fomento, 2008-2009)

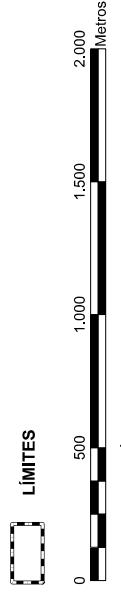
PLANO Nº 54







**ZONA ESPECIAL DE CONSERVACIÓN CUENCAS DEL RUMBLAR, GUADALEN Y GUADALMENA (ES6160008)**



BASE CARTOGRÁFICA: Fotografía color (Junta de Andalucía y Ministerio de Fomento, 2008-2009)

PLANO Nº 55







864(4-1)

886(4-1)

886(4-2)

864(3-4)

886(3-1)

886(3-2)

864(2-4)

886(2-1)

886(2-2)

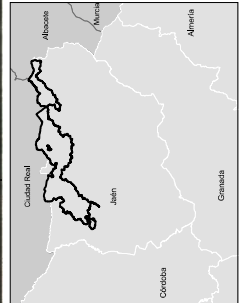
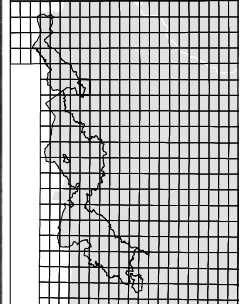
**ZONA ESPECIAL DE CONSERVACIÓN CUENCAS DEL RUMBLAR, GUADALEN Y GUADALMENA (ES6160008)**



**LÍMITES**



BASE CARTOGRÁFICA: Ortofotografía color (Junta de Andalucía y Ministerio de Fomento, 2008-2009)



PLANO Nº 56



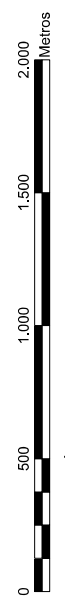




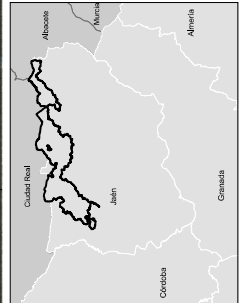
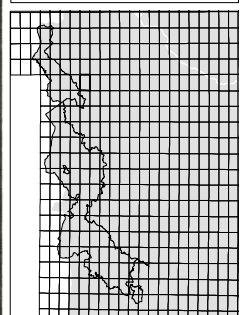
**ZONA ESPECIAL DE CONSERVACIÓN CUENCAS DEL RUMBLAR, GUADALEN Y GUADALMENA (ES6160008)**



**LÍMITES**



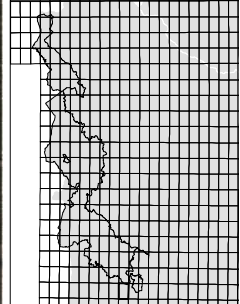
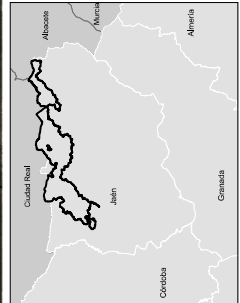
BASE CARTOGRÁFICA: Fotografía color (Junta de Andalucía y Ministerio de Fomento, 2008-2009)



PLANO Nº 57








**ZONA ESPECIAL DE CONSERVACIÓN CUENCAS DEL RUMBLAR, GUADELEN Y GUADALMENA (ES6160008)**



**LÍMITES**



BASE CARTOGRÁFICA: Onotografía color (Junta de Andalucía y Ministerio de Fomento, 2008-2009)

PLANO Nº 75



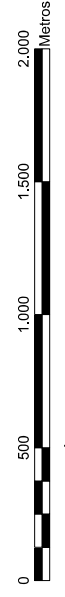




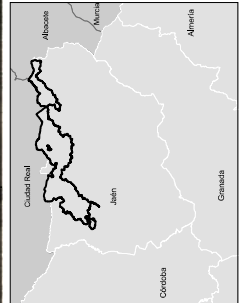
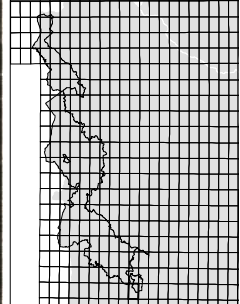
**ZONA ESPECIAL DE CONSERVACIÓN CUENCAS DEL RUMBLAR, GUADALEN Y GUADALMENA (ES6160008)**



**LÍMITES**



BASE CARTOGRÁFICA: Onotografía color (Junta de Andalucía y Ministerio de Fomento, 2008-2009)



PLANO Nº 78



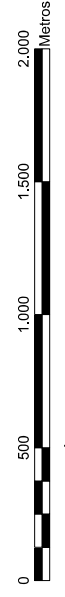




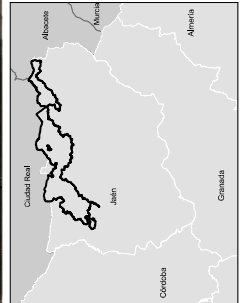
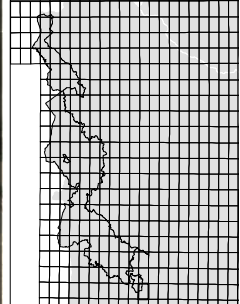
**ZONA ESPECIAL DE CONSERVACIÓN CUENCAS DEL RUMBLAR, GUADALEN Y GUADALMENA (ES6160008)**



**LÍMITES**



BASE CARTOGRÁFICA: Onotografía color (Junta de Andalucía y Ministerio de Fomento, 2008-2009)



PLANO Nº 82



JUNTA DE ANDALUCÍA  
CONSEJERÍA DE MEDIO AMBIENTE Y ORDENACIÓN DEL TERRITORIO





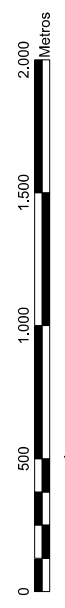
PLANO Nº 76



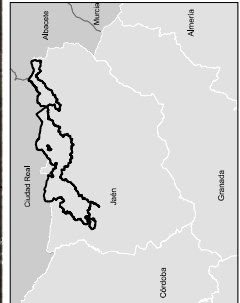
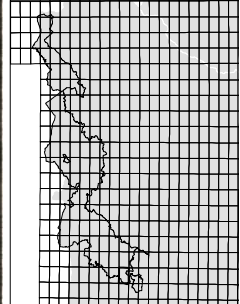
**ZONA ESPECIAL DE CONSERVACIÓN CUENCAS DEL RUMBLAR, GUADALEN Y GUADALMENA (ES6160008)**



LÍMITES



BASE CARTOGRÁFICA: Onotografía color (Junta de Andalucía y Ministerio de Fomento, 2008-2009)








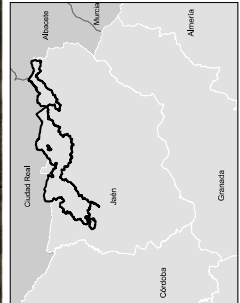
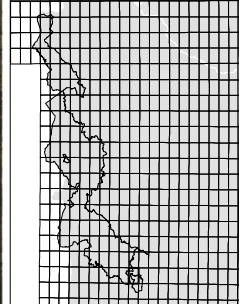
**ZONA ESPECIAL DE CONSERVACIÓN CUENCAS DEL RUMBLAR, GUADALEN Y GUADALMENA (ES6160008)**

**LÍMITES**



0 500 1.000 1.500 2.000 Metros

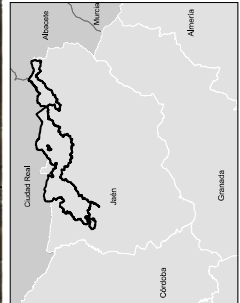
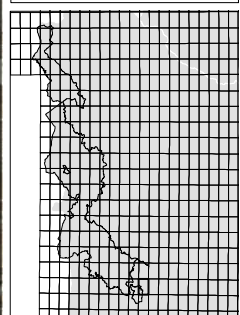
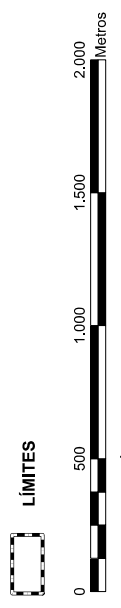
BASE CARTOGRÁFICA: Onotografía color (Junta de Andalucía y Ministerio de Fomento, 2008-2009)







**ZONA ESPECIAL DE CONSERVACIÓN CUENCAS DEL RUMBLAR, GUADALEN Y GUADALMENA (ES6160008)**



PLANO Nº 83



BASE CARTOGRÁFICA: Onotografía color (Junta de Andalucía y Ministerio de Fomento, 2008-2009)





905(1-1)

905(1-2)

905(1-3)

904(4-1)

904(4-2)

904(4-3)

904(3-1)


904(3-2)

904(3-3)

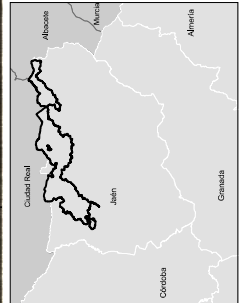

**ZONA ESPECIAL DE CONSERVACIÓN CUENCAS DEL RUMBLAR, GUADALEN Y GUADALMENA (ES6160008)**



**LÍMITES**



BASE CARTOGRÁFICA: Onotografía color (Junta de Andalucía y Ministerio de Fomento, 2008-2009)



**PLANO Nº 80**



**JUNTA DE ANDALUCÍA**  
CONSEJERÍA DE MEDIO AMBIENTE Y ORDENACIÓN DEL TERRITORIO



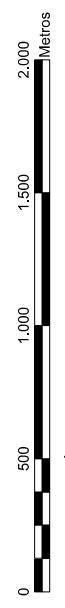


905(1-2) 905(1-3) 905(1-4)  
904(4-2) 904(4-3) 904(4-4)  
904(3-2) 904(3-3) 904(3-4)

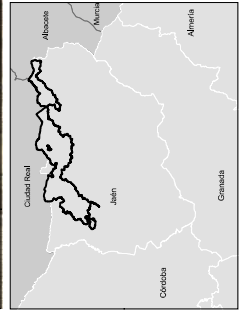
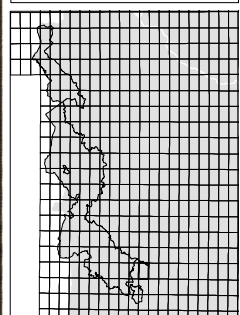
**ZONA ESPECIAL DE CONSERVACIÓN CUENCAS DEL RUMBLAR, GUADALEN Y GUADALMENA (ES6160008)**



**LÍMITES**



BASE CARTOGRÁFICA: Fotografía color (Junta de Andalucía y Ministerio de Fomento, 2008-2009)

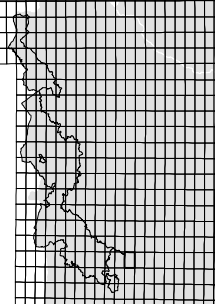
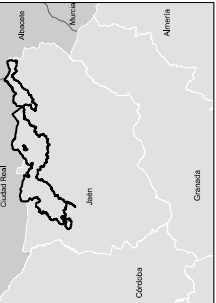


**PLANO Nº 84**

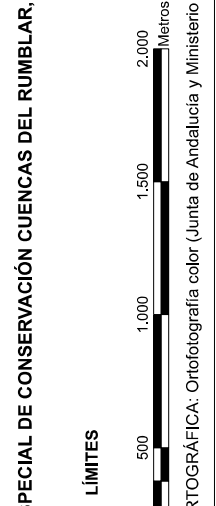


**JUNTA DE ANDALUCÍA**  
CONSEJERÍA DE MEDIO AMBIENTE Y ORDENACIÓN DEL TERRITORIO





**LÍMITES**



**ZONA ESPECIAL DE CONSERVACIÓN CUENCAS DEL RUMBLAR, GUADALEN Y GUADALMENA (ES6160008)**

BASE CARTOGRÁFICA: Ortofotografía color (Junta de Andalucía y Ministerio de Fomento, 2008-2009)





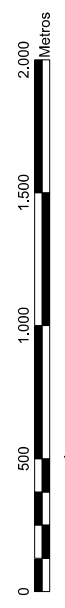
PLANO Nº 77



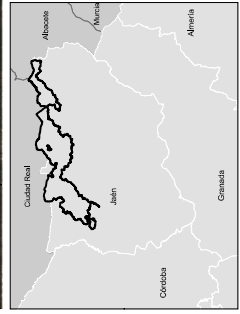
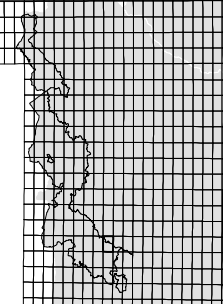
**ZONA ESPECIAL DE CONSERVACIÓN CUENCAS DEL RUMBLAR, GUADELEN Y GUADALMENA (ES6160008)**



LÍMITES



BASE CARTOGRÁFICA: Fotografía color (Junta de Andalucía y Ministerio de Fomento, 2008-2009)



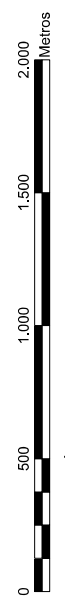




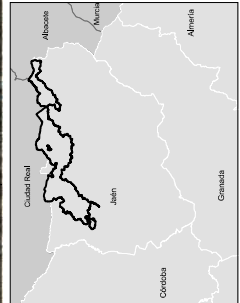
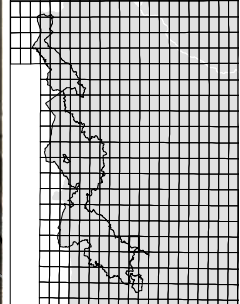
**ZONA ESPECIAL DE CONSERVACIÓN CUENCAS DEL RUMBLAR, GUADALEN Y GUADALMENA (ES6160008)**



**LÍMITES**



BASE CARTOGRÁFICA: Onotografía color (Junta de Andalucía y Ministerio de Fomento, 2008-2009)



PLANO Nº 81



JUNTA DE ANDALUCÍA  
CONSEJERÍA DE MEDIO AMBIENTE Y ORDENACIÓN DEL TERRITORIO

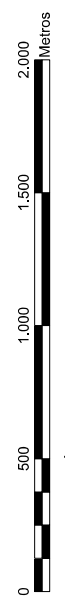




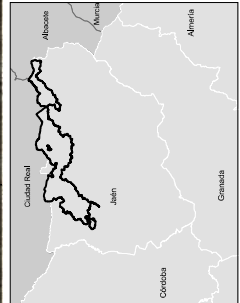
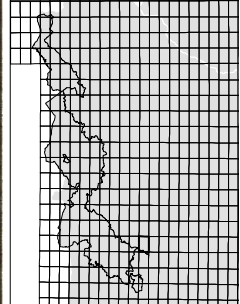
**ZONA ESPECIAL DE CONSERVACIÓN CUENCAS DEL RUMBLAR, GUADALEN Y GUADALMENA (ES6160008)**



**LÍMITES**



BASE CARTOGRÁFICA: Onotografía color (Junta de Andalucía y Ministerio de Fomento, 2008-2009)



PLANO Nº 85



JUNTA DE ANDALUCÍA  
CONSEJERÍA DE MEDIO AMBIENTE Y ORDENACIÓN DEL TERRITORIO