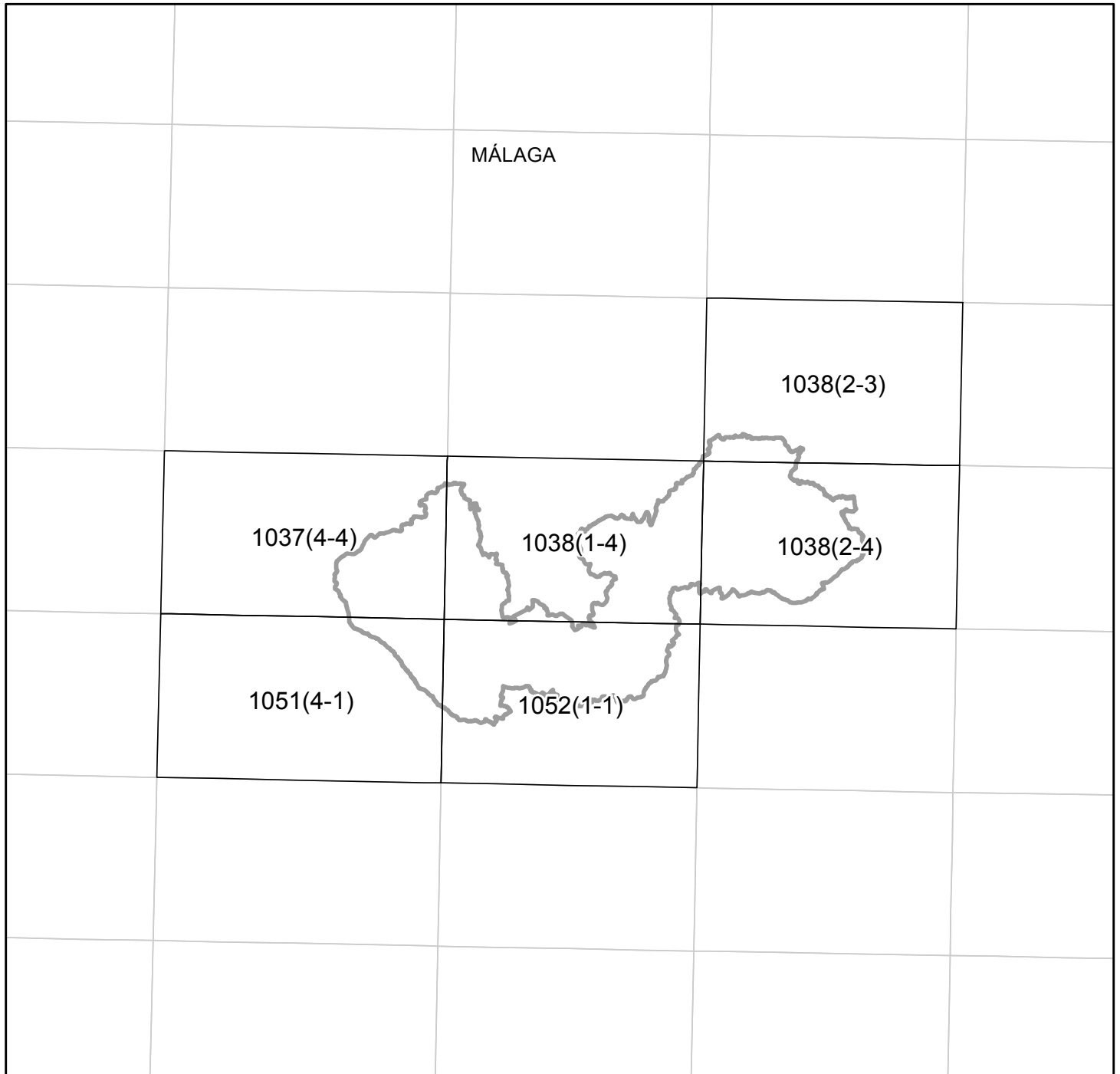



ZONA ESPECIAL DE CONSERVACIÓN SIERRAS DE ALCAPARAIN Y AGUAS



DISTRIBUCIÓN DE HOJAS M.T.A. 1:10.000

LEYENDA



Límite Zona Especial de Conservación



PLANO Nº 2

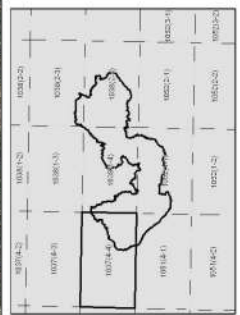


ZONA ESPECIAL DE CONSERVACIÓN SIERRAS DE ALCAPARAIN Y AGUAS (ES6170009)

LÍMITES



BASE CARTOGRÁFICA: Ortofotografía color (Ministerio de Fomento y Junta de Andalucía, 2010- 2011)






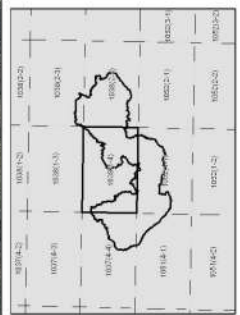
PLANO Nº 3



ZONA ESPECIAL DE CONSERVACIÓN SIERRAS DE ALCAPARAIN Y AGUAS (ES6170009)



BASE CARTOGRÁFICA: Ortofotografía color (Ministerio de Fomento y Junta de Andalucía, 2010- 2011)






PLANO Nº 1



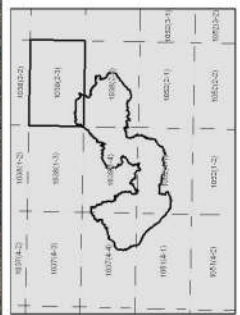
ZONA ESPECIAL DE CONSERVACIÓN SIERRAS DE ALCAPARAIN Y AGUAS (ES6170009)



LÍMITES



BASE CARTOGRÁFICA: Ortofotografía color (Ministerio de Fomento y Junta de Andalucía, 2010- 2011)





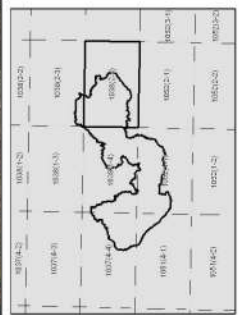
PLANO Nº 4



ZONA ESPECIAL DE CONSERVACIÓN SIERRAS DE ALCAPARAIN Y AGUAS (ES6170009)



BASE CARTOGRÁFICA: Ortofotografía color (Ministerio de Fomento y Junta de Andalucía, 2010- 2011)






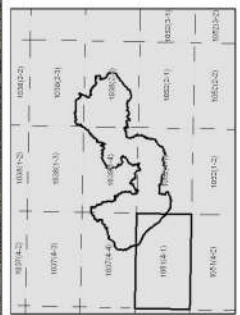
PLANO Nº 5



ZONA ESPECIAL DE CONSERVACIÓN SIERRAS DE ALCAPARAIN Y AGUAS (ES6170009)



BASE CARTOGRÁFICA: Ortofotografía color (Ministerio de Fomento y Junta de Andalucía, 2010- 2011)





PLANO Nº 6



JUNTA DE ANDALUCÍA
CONSEJERÍA DE MEDIO AMBIENTE Y ORDENACIÓN DEL TERRITORIO

ZONA ESPECIAL DE CONSERVACIÓN SIERRAS DE ALCAPARAIN Y AGUAS (ES6170009)



BASE CARTOGRÁFICA: Ortofotografía color (Ministerio de Fomento y Junta de Andalucía, 2010- 2011)

