

1. Título del indicador

Aprovechamientos forestales en montes públicos.

2. Equivalencia con otros sistemas de indicadores

Ministerio de Agricultura, Alimentación y Medio Ambiente

Sin equivalencia.


Agencia Europea de Medio Ambiente

Sin equivalencia.

Eurostat

Economic accounts for forestry and logging - values at current prices (for_ieeaf_cp).

3. Evolución y tendencia

Evolución	Situación	Tendencia
		

4. Serie temporal

La referencia temporal a la que corresponde el análisis de este indicador es para la serie temporal 2011-2013.

5. Objetivo

Con este indicador se busca poder identificar y cuantificar los aprovechamientos forestales desde el punto de vista productivo, realizados en los montes públicos andaluces, tanto dentro como fuera de los espacios naturales protegidos de Andalucía.

6. Interés ambiental del indicador

Actualmente se ha encontrado una situación intermedia de sostenibilidad entre la protección del monte y el desarrollo de estrategias sociales y económicas de aprovechamiento forestal dentro del monte mediterráneo. Se trata de una alternativa de la que se derivan beneficios ambientales y reporta beneficios económicos en zonas rurales deprimidas dentro de un ámbito geográfico en el que casi el 50% del territorio está ocupado por terrenos forestales.

7. Descripción básica del indicador

Se trata de un indicador que aporta información actualizada anualmente sobre el grado de aprovechamiento productivo realizado en los montes públicos andaluces tanto dentro como fuera de los espacios naturales protegidos de Andalucía. Estos aprovechamientos son los siguientes:

- Apícola.
- Pastos.
- Corcho: Corcho bornizo, corcho reproducción y currucas.
- Frutos: acebuchinas, algarrobas, almendras, castañas, piñas, bellotas y otros frutos.
- Biomasa.
- Leñas: Leñas de coníferas, leñas de frondosas y otras leñas.
- Madera: Eucalyptus camaldulensis, Eucalyptus globulus, Populus nigra, Pinus nigra , Pinus pinaster y otras coníferas y frondosas.
- Matorral: Aromáticas y medicinales, plantas ornamentales, Erica scoparia, Erica arborea (brezo), Stipa tenacissima (esparto) y otros matorrales.
- Setas: Trufas, Lactarius deli. (nízcalo) y otras setas.
- Estiércol.

8. Subindicador

Este indicador no cuenta con subindicadores ni información complementaria.

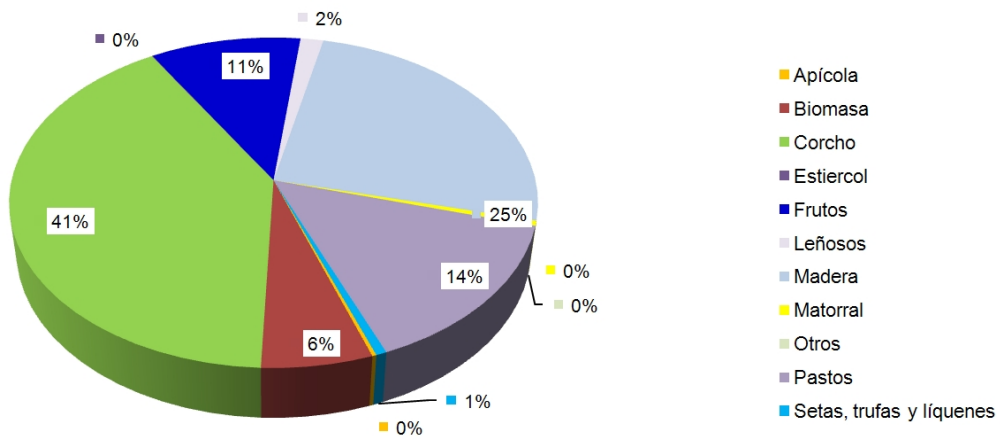
9. Unidad de medida

Apícola. Producción: número de colmenas. Importe: euros.

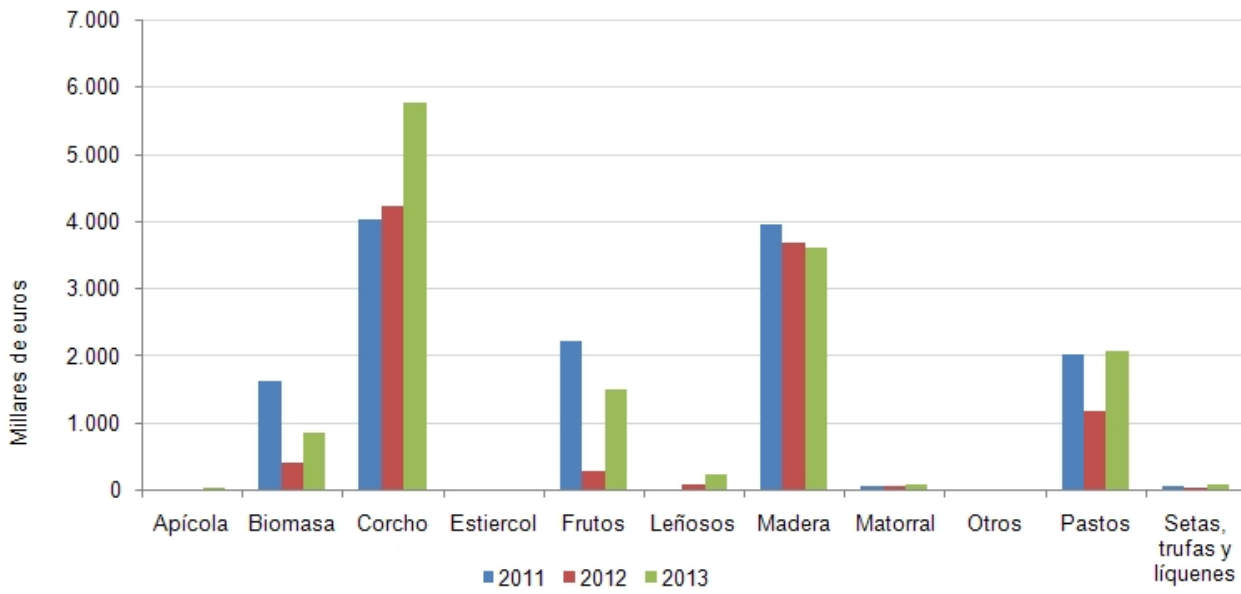
- Pastos. Producción: unidad ganadera mayor, UGM). Importe: euros.
- Corcho. Producción: Kg. Importe: euros.
- Frutos. Producción: Kg. Importe: euros.
- Biomasa. Producción: Kg. Importe: euros.
- Leñas. Producción: Kg. Importe: euros.
- Madera. Producción: m3. Importe: euros.
- Matorral. Producción: Kg. Importe: euros.
- Setas. Producción: Kg. Importe: euros.
- Estiércol. Producción: Kg. Importe: euros.

10. Gráficos, mapas y tablas

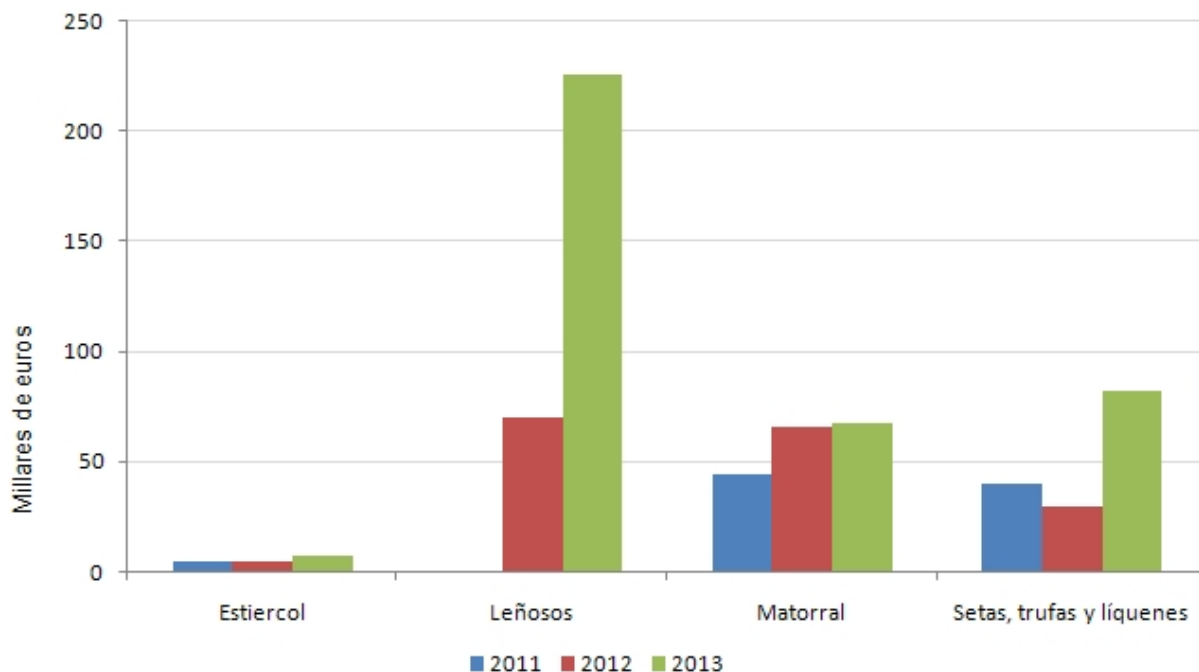
Aprovechamientos forestales en montes públicos, 2013.



Importe económico asociado a la adjudicación del aprovechamiento, 2011-2013



Importe económico asociado a la adjudicación del aprovechamiento, 2011-2013



11. Descripción de los resultados

El año 2013 ha supuesto una mejora en el rendimiento económico de los aprovechamientos forestales de los montes públicos en Andalucía con respecto al año anterior. Así, la cifra total ha sido de 14.167.949 euros, lo que supone una subida de un 43% si se compara con 2012.

Si se desglosan los datos según el tipo de aprovechamiento, no se ha producido un incremento en todas ellas, sino que varía según cada categoría:

El aprovechamiento del corcho ha supuesto la mayor subida entre los años 2013 y 2012, con 1.538.745 euros más de rendimiento económico, debido fundamentalmente al incremento de la producción.

También destacan el aprovechamiento de los frutos y los pastos. Por contra, la madera fue la única categoría donde se produjo un descenso en los importes económicos obtenidos durante este año, ocasionado principalmente por la bajada en la producción tanto de las maderas de frondosas como de coníferas.

Finalmente, y si se realiza una comparativa con respecto al año 2011, también supone una leve subida en el rendimiento económico, debido a la producción de corcho que ha conseguido balancear las bajadas que se han ocasionado en las categorías de la biomasa, frutos y madera.

12. Método de cálculo

El indicador requiere de un cálculo adicional para su construcción a partir de los datos facilitados por la fuente. Consistente en realizar el sumatorio de todos ellos por tipo de aprovechamiento:

Corcho: Incluye corcho bornizo, corcho de reproducción y currucas.

Frutos: Incluye acebuchinas, algarrobos, almendras, castañas, piñas, bellotas y otros frutos.

Leñosos: Incluye leñas de coníferas, de frondosas, englobadas en la categoría "leñas", y otras leñas.

Madera: Incluye la madera de frondosas y coníferas.

Matorral: Incluye, medicinales, aromáticas, brezos, esparto, plantas ornamentales, retama y otros matorrales.

Pastos: Incluye los pastos cortafuegos.

13. Aclaraciones conceptuales

- **Unidad ganadera mayor (UGM)**: Toros, vacas y otros animales de la especie bovina de más de dos años y los équidos de más de seis meses. Para otras edades y especies de ganado se establece la siguiente equivalencia:
 - Bóvidos de seis meses a dos años equivalen a 0,6 UGM.
 - Ovino y caprino equivalen a 0,15 UGM.
- **Estéreo**: Cantidad de madera contenida en una pila de 1 m³ (1 m x 1 m x 1 m). Dicha cantidad de madera se podrá expresar tanto en volumen como en peso.

14. Unidad territorial de referencia

El ámbito de este indicador abarca todo el territorio andaluz.

15. Fuente

Consejería de Medio Ambiente y Ordenación del Territorio. Red de Información Ambiental de Andalucía, REDIAM. 2014.

16. Fecha de actualización de la ficha

Marzo 2014.

17. Enlaces relacionados

- **EUROSTAT**.
<http://ec.europa.eu/eurostat>
<http://ec.europa.eu/eurostat/data/database>
- **Agencia Europea de Medio Ambiente (AEMA)**.
<http://www.eea.europa.eu/es/> (indicators)
- **Ministerio de Agricultura, Alimentación y Medio Ambiente**.
<http://www.magrama.gob.es/es/>
Banco público de Indicadores Ambientales.
- **Consejería de Medio Ambiente y Ordenación del Territorio**
<http://www.juntadeandalucia.es/medioambiente/>
- **Red de Información Ambiental de Andalucía, REDIAM**.
www.juntadeandalucia.es/medioambiente/rediam