

BUENAS PRÁCTICAS



- Deposite la basura en contenedores
- Camine por los senderos marcados
- Respete los bienes y propiedades privadas



- No se permite la captura de animales
- No se permite encender fuego
- No se permite la pesca
- No se permite la recolección de plantas

Teléfono de emergencias: 112

CÁDIZ
MÁLAGA



MÁS INFORMACIÓN

Oficina del P.N. Los Alcornocales
Pza. San Jorge n.º 1. Alcalá de los Gazules. Cádiz. Tel: 956 41 86 01
Centro de Visitantes Huerta Grande
Ctra. N-340 km 96. El Pelayo. Algeciras. Cádiz. Tel. 956 67 91 61
ventanadelvisitante.



UNIÓN EUROPEA
Fondo Europeo Agrícola de Desarrollo Rural



Junta de Andalucía
Consejería de Agricultura, Ganadería,
Pesca y Desarrollo Sostenible

© / Dirección / Coordinación: Consejería de Agricultura, Ganadería, Pesca y Desarrollo Sostenible / Agencia de Medio Ambiente y Agua de Andalucía
Realización e imágenes: Grupo Entorno, Federación Andaluza de Montañismo y archivo CAJADPS

OTRAS FIGURAS DE PROTECCIÓN



• TRAYECTO

Lineal

• LONGITUD (IDA)

6,1 km

• TIEMPO ESTIMADO (IDA)

2 horas

• DIFICULTAD

Baja

• TIPO CAMINO

Antigua calzada romana. Senda empedrada.
Tramo de carretera.

• PAISAJE/VEGETACIÓN

Vistas de la fortaleza medieval. Estribaciones montañosas periféricas del Campo de Gibraltar, con grandes embalses y vistas abiertas hacia la bahía de Algeciras y el Mediterráneo. Notable cobertura vegetal.

• SOMBRA

Escasa

• AUTORIZACIÓN ESPECIAL

No es necesaria

• RECOMENDACIONES

Llevar agua potable y vestimenta y calzado adecuados.

• PROVINCIA / MUNICIPIOS

Cádiz / Castellar de la Frontera

• HOJAS DEL MTN 1:50.000

1075 - San Roque

• COORDENADAS INICIO / FINAL

36° 18' 39,96"N – 5° 27' 20,57"O

36° 19' 17,61"N – 5° 27' 17,12"O



CÓMO LLEGAR

Hasta Castellar de la Frontera por la A-405 (San Roque-Jimena de la Frontera). Desde allí, coger la CA-9201, dirección al castillo, dejando a nuestra derecha la venta La Jarandilla, punto de inicio del sendero.



APARCAMIENTOS

No hay aparcamiento habilitado al inicio del sendero, aunque hay lugares próximos donde es posible dejar el vehículo. La venta La Jarandilla es una opción a considerar.



TRANSPORTE PÚBLICO

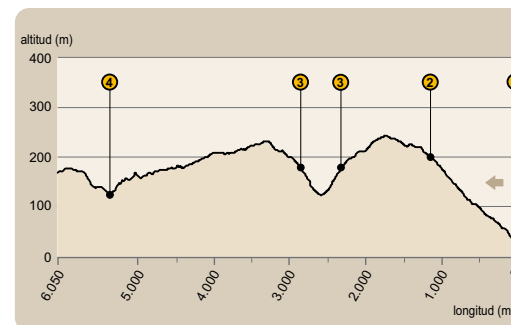
La principal empresa concesionaria de las líneas regulares de autobuses en la zona es Transportes Comes (tel. 902 19 92 08; www.tgcomes.es). La estación de ferrocarril más próxima se encuentra en Jimena de la Frontera (consultar servicios y horarios en www.renfe.es o en el tel. 902 24 02 02).



OTROS SENDEROS

El sendero coincide en buena parte de su recorrido con el Sendero de Gran Recorrido GR-7, que une Tarifa con Andorra, y continúa hasta el Peloponeso griego. Desde Castellar continúa hacia Jimena de la Frontera y Ubrique hacia el norte, y hacia Los Barrios y Tarifa en dirección sur.

PERFIL DEL RECORRIDO



• DESNIVEL MÁXIMO

220 m

• COTA MÁXIMA

244 m

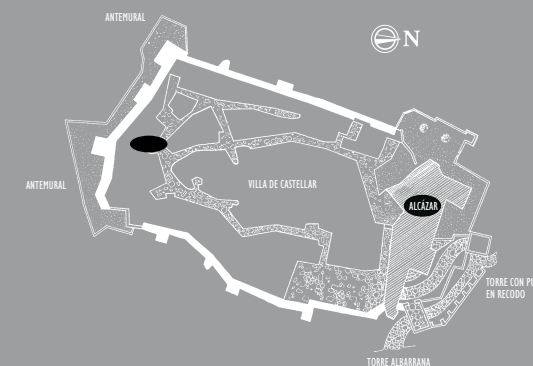
• COTA MÍNIMA

24 m

PASEAR LA FORTALEZA

Castellar fue uno de los eslabones de la cadena de fortalezas del reino nazarí, enlazando visualmente la Torre de Palmones con la bahía de Algeciras por el sur, y por el norte con Jimena de la Frontera.

Su construcción data de los siglos XIII y XIV, con estructura y detalles en torres y puertas característicos del Reino de Granada. Con posterioridad, en la época cristiana, siglos XV al XVII, contaba con la muralla, las torres y el alcázar-palacio. El recinto está en parte almenado y protegido con torreones y barbancas (muros delanteros). Ya en el interior del recinto fortificado, podremos ver por sus calles estrechas, las casas de teja árabe a una o dos aguas, de paredes blancas, con puertas de madera y ventanas protegidas por portillos y rejas de forja sencilla.



Pasearlo es más que asistir a toda una lección sobre arquitectura medieval defensiva; es evocar una época y una historia en un escenario armonioso, mantenido por el esfuerzo y la iniciativa de sus irreductibles habitantes y su inquebrantable voluntad de mantenerlo vivo.

El conjunto, declarado Monumento Histórico-Artístico en 1963 y que hoy forma parte del Catálogo General del Patrimonio Histórico Andaluz, alberga hospederías y restaurantes en los que detener nuestra visita.



CÁDIZ-MÁLAGA

PARQUE NATURAL
Los Alcornocales

Sendero
La Calzada Dehesa Boyal



Junta de Andalucía
Consejería de Agricultura, Ganadería,
Pesca y Desarrollo Sostenible



Sendero La Calzada Dehesa Boyal

Ecos milenarios

Pasada la venta y por el flanco derecho de la carretera (ver [1] en el mapa), surge este camino empedrado, probablemente calzada romana trazada sobre un anterior sendero.



Este tramo es uno de los mejor conservados de la zona. Los lugareños lo utilizaban habitualmente, manteniéndose en perfecto estado hasta que la población se traslada más abajo, debido a la construcción del embalse, y se funda Castellar Nuevo, en 1971.



Durante nuestro recorrido será frecuente contemplar el vuelo de alguna de las numerosas rapaces que habitan estas tierras. La altura de esta sierra y la antigua fortaleza resultan condiciones estratégicas para la construcción de nidos y refugios, desde los que lanzarse al sobrevuelo de sus cazaderos. Algunas de ellas, como el cernicalo, aprovechan las oquedades y mechinales abiertos en murallas, torres o fachadas del conjunto medieval del antiguo Castellar de la Frontera.

Detendremos nuestros pasos en el mirador sobre la calzada [2], en el que entenderemos el porqué del estratégico emplazamiento del castillo y su fortaleza, dominando las aguas de los ríos Guadarranque y Guadiaro, en un territorio agreste donde la frontera cristiano-musulmana se estabilizó varios siglos.

Ganando siempre mejores vistas

Las amplias vistas al campo de Gibraltar, con Castellar Nuevo y su inmenso término municipal, uno de los más extensos de la provincia por incluir el antiguo latifundio de La Almoraima, resultan verdaderamente espectaculares. Hacia poniente, en el otro lado, destaca la silueta del castillo que nos acompaña durante la subida.



El camino discurre ahora paralelo a la carretera hasta llegar al punto de información del parque natural, situado extramuros. Desde aquí, accederemos al recinto medieval por la puerta en recodo, y vigilados por la torre albarrana y el Alcázar del Conde, principal reducto defensivo.



El origen de la Fuente Vieja parece estar ligado al momento de la construcción de la fortificación. De estructura sólida de piedra, bajo su bóveda de cañón podemos observar una escalera que se dirige al manantial. Su entrada es estrecha para impedir el acceso de animales, evitando así la contaminación de sus aguas.

Justo a la salida de la villa-fortaleza encontraremos un camino señalizado que la bordea, para ofrecernos sus fachadas norte y oeste, y que nos dirige a la Fuente Vieja [3].

Aun más atrás en el tiempo

En las inmediaciones del castillo tendremos la oportunidad de reconocer tumbas antropomorfas [4] de la época prerromana, excavadas en la roca. Para llegar a ellas, a unos mil quinientos metros, seguiremos la carretera hacia el norte, en dirección Puerto del Cardo, hasta encontrar la indicación pertinente. El recorrido es ahora circular, tomando siempre como punto de partida y llegada la carretera CA-0527.



Debido a la relativa facilidad de modelación de la arenisca, este tipo de yacimientos es frecuente en el parque natural. Se solían ubicar en lugares prominentes y ligeramente inclinados, permitiendo tener la cabeza más elevada que los pies, para dar la sensación de dominar el espacio circundante.

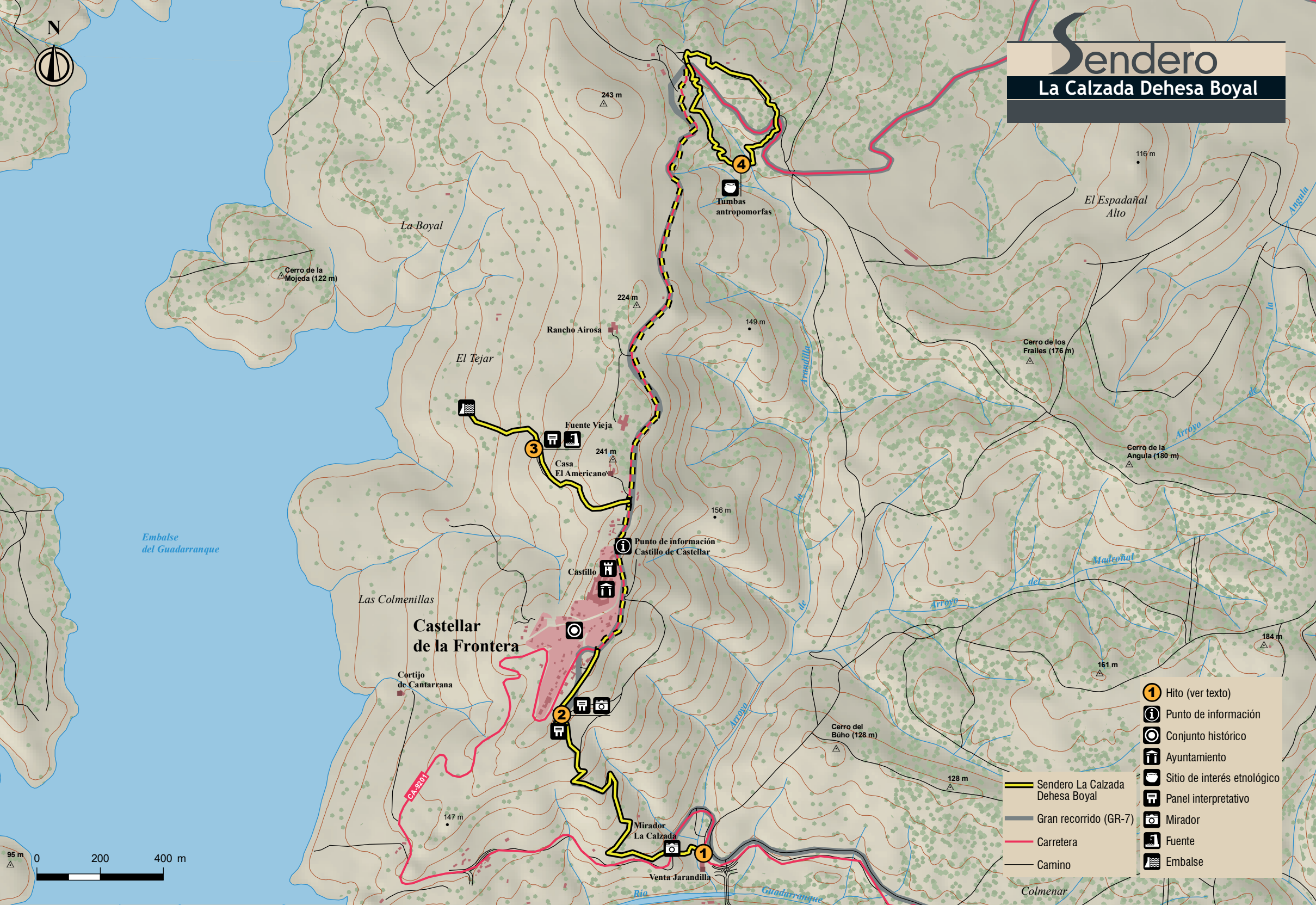
Pero si quisiéramos andar más, podríamos recorrer los municipios de Tarifa, Los Barrios, Castellar y Jimena de la Frontera; o mucho más, los parques naturales del Estrecho, Los Alcornocales y Sierra de Grazalema; o todavía mucho, mucho más, recorrer entero este GR-7, que une, después de más de diez mil kilómetros, Tarifa con Grecia, y desde 2006 los dos continentes.

El trayecto que aquí se propone, de apenas dos mil seiscientos metros, nos dirige por una antigua calzada romana hasta lo alto de la fortaleza medieval de Castellar de la Frontera, y su próximo yacimiento arqueológico, siempre con amplias vistas sobre una naturaleza agreste, entre valles y bosques de alcornoques que marcaron la historia de estas tierras.

Es una pequeña parte de un Gran Sendero internacional, el GR-7, que parte de Tarifa y llega hasta el Peloponeso griego, y aun a la otra orilla africana.

Sendero

La Calzada Dehesa Boyal



- Hito (ver texto)
- Punto de información
- Conjunto histórico
- Ayuntamiento
- Sitio de interés etnológico
- Panel interpretativo
- Mirador
- Fuente
- Embalse

- Sendero La Calzada Dehesa Boyal
- Gran recorrido (GR-7)
- Carretera
- Camino

