

CLIMA	RESIDUOS	AGUA	ENERGÍA	LITORAL	PAISAJE	VEGETACIÓN	BIODIVERSIDAD
SUELO	CALIDAD DEL AIRE	ESPACIOS FORESTALES	ESPACIOS NATURALES	MEDIO AMBIENTE URBANO	INVESTIGACIÓN E INFORMACIÓN AMBIENTAL	SENSIBILIZACIÓN AMBIENTAL	SECTORES PRODUCTIVOS

## 1. Título del indicador

Inversiones forestales.

## 2. Equivalencia con otros sistemas de indicadores

*Ministerio de Agricultura, Alimentación y Medio Ambiente*

Sin equivalencia.




*Agencia Europea de Medio Ambiente*

Sin equivalencia.

*Eurostat*

Sin equivalencia.

## 3. Evolución y tendencia

<i>Evolución</i>	<i>Situación</i>	<i>Tendencia</i>
		

## 4. Serie temporal

Los datos de los que aquí se ofrecen corresponden a las ayudas pertenecientes a los marcos 2000-2006 (FEOGA), 2007-2013 (FEADER) y las relativas a Espacios Naturales Protegidos, 2005-2011.

## 5. Objetivo

Identificar el número, el estado y los importes de las inversiones y subvenciones concedidas y certificadas por la Consejería de Medio Ambiente para dar continuidad a la tramitación de ayudas convocadas en años anteriores pertenecientes a los marcos 2000-2006 (FEOGA),

CLIMA	RESIDUOS	AGUA	ENERGÍA	LITORAL	PAISAJE	VEGETACIÓN	BIODIVERSIDAD
SUELO	CALIDAD DEL AIRE	ESPACIOS FORESTALES	ESPACIOS NATURALES	MEDIO AMBIENTE URBANO	INVESTIGACIÓN E INFORMACIÓN AMBIENTAL	SENSIBILIZACIÓN AMBIENTAL	SECTORES PRODUCTIVOS

2007-2013 (FEADER) y las relativas a Espacios Naturales Protegidos (EENN) financiadas con fondos propios de la Consejería de Medio Ambiente.

## 6. Interés ambiental del indicador

El indicador permite evaluar el tipo de ayuda y los fondos que se destinan para la gestión forestal. Con este arranque inversor se pretende conseguir el mantenimiento y mejora de la diversidad biológica, la utilización de los recursos naturales renovables y el desarrollo económico desde la perspectiva de la sostenibilidad en el medio forestal.

## 7. Descripción básica del indicador

Con este indicador se intenta hacer un reflejo de las iniciativas que se subvencionan a través de los marcos FEOGA y FEADER e incluyen las siguientes intervenciones:

- Ayudas para la gestión forestal sostenible de los montes que integra, como acciones significativas, las reforestaciones, los tratamientos selvícolas y otras actuaciones de mejora de las masas forestales.
- Prevención y control de los incendios forestales.
- Ayudas para la conservación y mejora de las especies silvestres, sus hábitats y sus recursos naturales, protección del paisaje y del patrimonio natural.

Respecto de las ayudas en la Red de Espacios Naturales Protegidos, las actuaciones subvencionables más significativas son las que se indican a continuación:

- Iniciativas privadas encaminadas a la diversificación socioeconómica, actividades no agrícolas, formación e información, fomento de actividades turísticas, adquisición de capacidades, creación y desarrollo de microempresas.
- iniciativas públicas dirigidas al fomento de actividades turísticas, mejora de servicios básicos para las poblaciones rurales, adquisición de capacidades, embellecimiento, renovación y desarrollo de las poblaciones rurales.

CLIMA	RESIDUOS	AGUA	ENERGÍA	LITORAL	PAISAJE	VEGETACIÓN	BIODIVERSIDAD
SUELO	CALIDAD DEL AIRE	ESPACIOS FORESTALES	ESPACIOS NATURALES	MEDIO AMBIENTE URBANO	INVESTIGACIÓN E INFORMACIÓN AMBIENTAL	SENSIBILIZACIÓN AMBIENTAL	SECTORES PRODUCTIVOS

## 8. Subindicador

A través de tablas de datos se refleja este indicador que se compone de los siguientes subindicadores:

- Número de subvenciones concedidas por convocatorias y provincias desglosadas para FEOGA 2000-2006, FEADER 2007-2013 y EENN 2005-2011.
- Importes de las inversiones y subvenciones concedidas y certificadas desglosadas para FEOGA 2000-2006, FEADER 2007-2013 y EENN 2005-2011.

## 9. Unidad de medida

- Número de subvenciones.
- Euros.

## 10. Gráficos, mapas y tablas

IMPORTES DE LAS INVERSIONES Y SUBVENCIONES CONCEDIDAS Y CERTIFICADAS, 2011					
Ayuda	Convocatoria	Marco	Inversión aprobada (€)	Subvención aprobada (€)	Subvención certificada (€)
Gestión Forestal	2002	FEOGA (2000-2006)	46.778.041	39.761.335	25.852.978
Gestión Forestal	2008	FEADER (2007-2013)	90.075.627	73.216.589	45.459.825
Prevención Incendios	2002	FEOGA (2000-2006)	1.103.352	827.514	498.485
Prevención Incendios	2003	FEOGA (2000-2006)	1.010.447	757.835	531.697
Prevención Incendios	2004	FEOGA (2000-2006)	1.797.501	1.348.126	856.663
Prevención Incendios	2005	FEOGA (2000-2006)	1.328.454	996.341	679.565
Prevención Incendios	2006	FEOGA (2000-2006)	3.353.446	2.515.084	1.627.850
Prevención Incendios	2008	FEADER (2007-2013)	5.507.662	4.130.747	2.238.694
Biodiversidad/Caza	2004	FEOGA (2000-2006)	2.341.284	1.755.963	820.994
Biodiversidad/Caza	2005	FEOGA (2000-2006)	1.199.979	899.984	386.333
Biodiversidad	2008	FEADER (2007-2013)	14.456.375	10.709.811	5.200.783
Parques Nacionales	2005	Financiada J.A.	5.814.357	3.580.950	3.423.857
Parques Nacionales	2006	Financiada J.A.	6.561.576	3.797.644	3.524.135
Parques Nacionales	2007	Financiada J.A.	7.860.161	4.239.396	3.712.659
Parques Nacionales	2008	Financiada J.A.	4.762.331	3.123.931	2.416.907
Parques Nacionales	2010	Financiada J.A.	3.342.191	2.755.808	1.912.073
Parques Nacionales	2011	Financiada J.A.	3.241.668	2.702.935	0
Parques Naturales	2008	Financiada J.A.	7.297.750	2.809.428	2.042.656
Parques Naturales	2011	FEADER (2007-2013)	23.080.985	16.613.151	0
<b>Total</b>			<b>230.913.186</b>	<b>176.542.571</b>	<b>101.186.155</b>

Fuente: Consejería de Agricultura, Pesca y Medio Ambiente. Red de Información Ambiental de Andalucía, 2012.

CLIMA	RESIDUOS	AGUA	ENERGÍA	LITORAL	PAISAJE	VEGETACIÓN	BIODIVERSIDAD
SUELO	CALIDAD DEL AIRE	ESPACIOS FORESTALES	ESPACIOS NATURALES	MEDIO AMBIENTE URBANO	INVESTIGACIÓN E INFORMACIÓN AMBIENTAL	SENSIBILIZACIÓN AMBIENTAL	SECTORES PRODUCTIVOS

**NÚMERO DE SUBVENCIONES CONCEDIDAS POR CONVOCATORIAS Y PROVINCIAS, 2011**

Provincia	Fondos Europeos FEOGA 2000-2006			Total
	Gestión forestal	Prevención incendios	Biodiversidad/caza	
Almería	2	6	54	62
Cádiz	162	260	21	443
Córdoba	84	100	13	197
Granada	61	34	16	111
Huelva	710	1.133	53	1.896
Jaén	60	249	50	359
Málaga	55	80	7	142
Sevilla	310	638	43	991
<b>Andalucía</b>	<b>1.444</b>	<b>2.500</b>	<b>257</b>	<b>4.201</b>

Provincia	Fondos Europeos FEADER 2007-2013				Total
	Gestión forestal	Prevención incendios	Biodiversidad	Parques Naturales	
Almería	43	52	79	64	238
Cádiz	175	135	71	35	416
Córdoba	56	57	35	49	197
Granada	35	28	26	67	156
Huelva	389	374	118	70	951
Jaén	80	95	39	54	268
Málaga	31	48	26	29	134
Sevilla	208	177	93	40	518
<b>Andalucía</b>	<b>1.017</b>	<b>966</b>	<b>487</b>	<b>408</b>	<b>2.878</b>

Provincia	Financiada Junta Andalucía 2005-2011		Total
	Parques Nacionales	Parques Naturales	
Almería	186	13	199
Cádiz		20	20
Córdoba		8	8
Granada	573	15	588
Huelva	82	15	97
Jaén		13	13
Málaga		10	10
Sevilla	42	13	55
<b>Andalucía</b>	<b>883</b>	<b>107</b>	<b>990</b>

Fuente: Consejería de Agricultura, Pesca y Medio Ambiente. Red de Información Ambiental de Andalucía, 2012.

## 11. Descripción de los resultados

La Consejería ha continuado durante 2011 con las líneas de ayudas convocadas en años anteriores, pertenecientes a los marcos 2000-2006 del FEOGA, 2007-2013 del FEADER y las relativas a espacios naturales protegidos financiadas con fondos propios. Además, en este mismo año se ha realizado una nueva convocatoria de ayudas a las iniciativas en las áreas de influencia de los Parques Nacionales de Doñana y Sierra Nevada.

CLIMA	RESIDUOS	AGUA	ENERGÍA	LITORAL	PAISAJE	VEGETACIÓN	BIODIVERSIDAD
SUELO	CALIDAD DEL AIRE	ESPACIOS FORESTALES	ESPACIOS NATURALES	MEDIO AMBIENTE URBANO	INVESTIGACIÓN E INFORMACIÓN AMBIENTAL	SENSIBILIZACIÓN AMBIENTAL	SECTORES PRODUCTIVOS

## 12. Método de cálculo

Datos suministrados directamente por la fuente.

## 13. Aclaraciones conceptuales

- **FEADER 2007-2013:** La reforma de la política agrícola común (PAC) de junio de 2003 y de abril de 2004 hace hincapié en el desarrollo rural, introduciendo un instrumento de financiación y de programación único: el Fondo Europeo Agrícola de Desarrollo Rural (FEADER). Este instrumento, creado mediante el Reglamento (CE) nº 1290/2005, tiene por objetivo reforzar la política de desarrollo rural de la Unión Europea y simplificar su aplicación. Mejora sobre todo la gestión y el control de la nueva política de desarrollo rural para el período 2007-2013.

El Fondo contribuye a mejorar: la competitividad de la agricultura y la silvicultura; el medio ambiente y el paisaje; la calidad de vida en las zonas rurales y la promoción de la diversificación de la economía rural.

- **FEOGA 2000-2006:** Fondo Europeo de Orientación y de Garantía Agrícola, formado por dos secciones, la sección de Orientación y la sección de Garantía. En el marco de la política europea de cohesión económica y social, el FEOGA apoya el desarrollo rural y el ajuste de las estructuras agrícolas. Los ámbitos de actuación del FEOGA son los siguientes:

- Inversiones en las explotaciones agrarias (modernización, reducción de los costes de producción, calidad de los productos, medio ambiente...);
- Ayuda a la instalación de los jóvenes agricultores y formación profesional;
- Ayudas a la jubilación anticipada;
- Ayudas compensatorias en las zonas desfavorecidas;
- Medidas agroambientales;
- Transformación y comercialización de los productos agrícolas;
- Desarrollo y aprovechamiento de los bosques;
- Desarrollo de las zonas rurales mediante la prestación de servicios a la población, el estímulo de la economía local, la promoción del turismo y la artesanía.
- Subvenciones concedidas a las EENN. Mediante el Decreto 139/2010, de 13 de abril, por el que se establece la estructura orgánica de la Consejería de Medio

CLIMA	RESIDUOS	AGUA	ENERGÍA	LITORAL	PAISAJE	VEGETACIÓN	BIODIVERSIDAD
SUELO	CALIDAD DEL AIRE	ESPACIOS FORESTALES	ESPACIOS NATURALES	MEDIO AMBIENTE URBANO	INVESTIGACIÓN E INFORMACIÓN AMBIENTAL	SENSIBILIZACIÓN AMBIENTAL	SECTORES PRODUCTIVOS

Ambiente, se dispone que corresponde a la Consejería de Medio Ambiente la preparación y ejecución de la política del Gobierno en relación con las competencias de la Comunidad Autónoma de Andalucía en materia de medio ambiente, y en particular, la protección, gestión y dinamización socioeconómica de la Red de Espacios Naturales Protegidos de la Comunidad Autónoma de Andalucía y la propuesta de declaración de los mismos. Para ello, existe un régimen de subvenciones con fondos propios de la Consejería de Medio Ambiente para actividades en el interior de las sus Áreas de Influencia Socioeconómica. Según el artículo 38 de la Ley 42/2007, de 13 de diciembre, del Patrimonio Natural y de la Biodiversidad, son Áreas de Influencia Socioeconómica las integradas, al menos, por el conjunto de términos municipales donde se encuentra ubicado el espacio natural de que se trate y su zona periférica de protección.

- Subvenciones concedidas: Porcentaje subvencionable de la cantidad total de inversión de cada iniciativa presentada y aprobada según la Orden que dicte la Consejería de Medio Ambiente en la que se establezcan las bases reguladoras de las subvenciones.
- Subvenciones certificadas: Importe de las subvenciones abonadas por la Consejería de Medio Ambiente a favor del interesado que se corresponden proporcionalmente a las actuaciones ejecutadas y verificadas del total de la inversión.

#### 14. Unidad territorial de referencia

El ámbito de este indicador abarca todo el territorio andaluz.

#### 15. Fuente

Secretaría General de Medio Ambiente y Agua. D.G. de Gestión del Medio Natural. Consejería de Agricultura, Pesca y Medio Ambiente.

CLIMA	RESIDUOS	AGUA	ENERGÍA	LITORAL	PAISAJE	VEGETACIÓN	BIODIVERSIDAD
SUELO	CALIDAD DEL AIRE	ESPACIOS FORESTALES	ESPACIOS NATURALES	MEDIO AMBIENTE URBANO	INVESTIGACIÓN E INFORMACIÓN AMBIENTAL	SENSIBILIZACIÓN AMBIENTAL	SECTORES PRODUCTIVOS

## 16. Fecha de actualización de la ficha

La última actualización de esta ficha se realizó en enero de 2013.

## 17. Enlaces relacionados

- EUROSTAT.
  - [http://epp.eurostat.ec.europa.eu/portal/page/portal/statistics/search\\_database](http://epp.eurostat.ec.europa.eu/portal/page/portal/statistics/search_database)
  - <http://epp.eurostat.ec.europa.eu/portal/page/portal/eurostat/home>  
Sustainable development indicators
- Agencia Europea de Medio Ambiente (AEMA).
  - <http://www.eea.europa.eu/es/> (indicators)
- Ministerio de Agricultura, Alimentación y Medio Ambiente.
  - <http://www.magrama.gob.es/es/>  
Banco público de Indicadores Ambientales.
- Consejería de Medio Ambiente y Ordenación del Territorio
  - <http://www.juntadeandalucia.es/medioambiente/>
- Red de Información Ambiental de Andalucía, REDIAM.
  - [www.juntadeandalucia.es/medioambiente/rediam/](http://www.juntadeandalucia.es/medioambiente/rediam/)