

# Árboles y Arboledas Singulares de Andalucía

## GRANADA



Edita:

Consejería de Medio Ambiente  
Junta de Andalucía

Dirección Facultativa:

Antonio Sánchez Lancha

Equipo redactor:

José M<sup>º</sup> Irurita Fernández  
María Navarro Domínguez  
Inmaculada Márquez Rodríguez  
Juan Carlos Costa Pérez  
Antonio Sánchez Lancha

Autor de la información:

Luis Benavente Pérez

Fotografías:

Enrisan Publicidad, S.L.  
Antonio Castillo Molina (págs.:82-83, 256-259)

Ilustraciones:

Rodrigo Tavera

Diseño:

IRISGRÁFICO Diseño y Gestión Editorial S.L.

Maquetación:

AM-GRAPHIS Diseño Gráfico

Impresión:

ESCANDÓN IMPRESORES. Sevilla

Depósito Legal:

SE-3498-2003

I.S.B.N.:

84-95785-71-4

## Presentación

*.....muchos atunes que del Mar Exterior llegan a estas costas son gordos y grasosos. Nútrense de las bellotas de cierta encina que crece en el mar muy rastrera..... Son estos peces una especie de cerdos de mar, porque apetecen las bellotas.....*



Estrabón, III, 2, 7

Desde que Estrabón escribiera sobre la mítica Encina que creciendo en la mar, cerca de las costas de Cádiz, alimentaba a los atunes con sus bellotas, han pasado dos mil años, pero aun hoy quedan en Andalucía si no árboles míticos, sí árboles singulares, notables por su longevidad, tamaño o rareza; vinculados a la historia de nuestros pueblos y partícipes de nuestra vida cotidiana.

Árboles que enraizaron como un prodigio, que crecieron milagrosamente, a veces casi en contra de cualquier ley, y que han envejecido, entre la extrañeza y la admiración, convirtiéndose en símbolos del Patrimonio Natural de Andalucía. Pertenecientes a especies antiguas, robles, encinas, acebuches, sobrevivientes más allá de cualquier memoria escrita, o procedentes de lejanas geografías, palmeras, eucaliptos, secuoyas, que connaturalizados en suelo y clima andaluz, nos cuentan de la hospitalidad de esta tierra.

Único, o plural: alcornoques, encinares, dehesas, alisedas. Preservando en su sombra el ciclo vital de multitud de pequeñas plantas, hongos e invertebrados. Protegiendo en su magnitud animales emblemáticos de Andalucía, soporte de nidos de águilas y buitres, cobijo de las camadas del lince ibérico.

Árboles que se constituyen como simbólicos de identidad en pueblos y localidades, como la Cornicabra del Polje de La Nava en Córdoba, el Quejigo de Amo en Jaén, el Pinsapo de las Escaleretas en Málaga, el Chaparro de la Vega en Sevilla, el Alcornoque de Rojítan en Cádiz, las Secuoyas de la Losa en Granada, la Sabina Albar de Chirivel en Almería o los Acebuches del Rocío en Huelva.

Conscientes de la necesidad de proteger y de legar a las generaciones futuras de Andalucía estos auténticos monumentos vivos, de preservarlos como testigos de ecosistemas, de paisajes que forman, ligadas a las suyas, nuestras raíces, la Consejería de Medio Ambiente de la Junta de Andalucía ha impulsado la elaboración del Catálogo de Árboles y Arboledas Singulares de Andalucía, del que este libro es un reflejo, con la pretensión de alentar, a través del conocimiento, el respeto de todos los andaluces por sus árboles, contribuyendo así a la conservación de este legado como algo cercano a su herencia personal.





## Prólogo


El bosque ha sido a lo largo del tiempo el recurso imprescindible para la supervivencia y el desarrollo del hombre. Fue durante siglos su principal fuente de alimentos y energía y más recientemente la clave para el desarrollo histórico de la revolución industrial que ha conformado nuestro modo de vida actual.

Andalucía se encuentra enclavada en el dominio del clima mediterráneo, clima definido por poseer una estación estival seca que lo diferencia, pero que a su vez hace de puente, de los climas húmedos de la Europa atlántica y de los desiertos del continente africano. Esta variante climática unida a sus peculiaridades de suelo y orografía, origina unas características ecológicas muy peculiares, de escasa presencia mundial y con una alta tasa de diversidad biológica que a su vez genera una elevada heterogeneidad de sus usos tradicionales y desgraciadamente una vulnerabilidad muy superior a la de otras estructuras naturales.

Con el transcurrir de los años se ha ido produciendo un cambio en la apreciación de estos ecosistemas mediterráneos, desde un enfoque neto como productor de bienes negociables en los mercados (pastos, caza, frutos, madera, corcho, leña, miel, setas, etc.) al de generador de externalidades cuyo beneficiario es la sociedad en su conjunto; estamos hablando de la regulación del sistema hídrico, el control de la desertificación, la protección de la biodiversidad, del paisaje o la estabilidad climática del planeta amenazada por la sobreabundancia de gases de efecto invernadero.

Valorar esta multifuncionalidad del monte mediterráneo constituye uno de los principales retos de la actual política de gestión del medio natural andaluz, sobre todo de las externalidades, ya que algo cuantificado económicamente se aprecia con más facilidad por la sociedad, motivo por el que la Consejería de Medio Ambiente está llevando a cabo una primera valoración integral de los bienes y servicios que los montes andaluces proporcionan.

Entre estos valores de difícil cuantificación pero de indudable valor como protagonistas del monte mediterráneo, uno de los principales elementos integrantes del Patrimonio Natural de Andalucía lo constituyen los árboles y arboledas singulares. Como auténticos mitos vivientes algunos de estos árboles son testigos de la historia de nuestra tierra, en ellos se conserva gran parte de nuestro pasado y alguno guardará para el futuro la crónica de nuestro tiempo. Muchos poseen características que les confieren una especial singularidad, destacando así del resto de los individuos de su misma especie, bien sea por adoptar una forma poco habitual, tener una avanzada edad, poseer dimensiones excepcionales, adquirir un alto valor paisajístico, localizarse en lugares poco habituales para su especie, por su historia o tradiciones populares, o sencillamente por su rareza, constituyendo de esta manera ejemplares emblemáticos.



En su continuada apuesta por la conservación y el uso sostenible de la naturaleza andaluza, la Junta de Andalucía ha aprobado recientemente y remitido al Parlamento el Proyecto de Ley de Conservación de Flora y Fauna Silvestres de Andalucía, cuyo principal objetivo es ligar la conservación de la biodiversidad con el aprovechamiento sostenible de los numerosos recursos biológicos que nos ofrece el medio natural. Esta futura Ley entre otros aspectos recoge la creación de el Catálogo de Árboles y Arboledas Singulares de Andalucía. Este Catálogo se regulará por un desarrollo normativo cuyo hilo conductor será la gestión activa de estos recursos forestales singulares, impulsando líneas de fomento para la conservación y manejo sostenible de los árboles y arboledas singulares pertenecientes al mismo.

El nuevo espacio que abre la creación de este Catálogo es una generosa mirada al futuro, donde quedará asegurado que las generaciones por venir gocen de un patrimonio natural del que nosotros debemos ser la mejor garantía de conservación.

José Guirado Romero  
Director General de Gestión del Medio Natural



## Agradecimientos

Este trabajo no hubiera sido posible sin la inestimable ayuda de todas aquellas personas cuya información y conocimiento del medio natural han sido esenciales para la elaboración del Inventario de Árboles y Arboledas Singulares de la provincia de Granada. Dada la imposibilidad de citarlas a todas, sólo se mencionan aquellas personas cuyos datos se encuentran en este libro.

Agradecer a los Excelentísimos Ayuntamientos de Alhama de Granada, Aldeire, Cortes y Graena, El Valle, Galera, Gor, Huéscar, Íllora, La Puebla de Don Fadrique, Montefrío y Polopos, así como a Adolfo Ponce Lajara, Alfonso de Bustos, Alicia Martínez Rodríguez, Andrés Jesús Carrasco Jiménez, Ángel Plazuelo López, Antonia Ruano Casero, Antonio Ferrón Velasco, Eduardo Martínez Medialdea, Enrique Galdón Rodríguez, Francisco Javier Jiménez Sánchez, Francisco Ortiz Villarraso, Francisco Ramón Rodríguez Parejo, Guillermo Valero Seguro, Ildefonso Gallardo, Isidro Puga González, Jesús Carlos Lens Espinosa de los Monteros, Jesús López Moreno, José Antonio Jiménez Puertas, José Galindo, José Guirado Romero, José Pérez Páez, José Puente Cejudo, Juan Ferrer Bueno, Juan García Muñoz, Juan Martín, Juan Miguel López Rodríguez, Manuel Mochón Castro, María Isabel Murcia López, María Reinoso Aparicio, Matilde Sánchez Romero, Miguel Ángel Ortiz Martín, Miguel Molina Arquellada, Natalia Pereda López, Pablo Fernández, Purificación González de la Blanca, Víctor Muñoz Leal y Virginia Roldán Roldán la información facilitada, con especial mención a Carlos Norman Barea por la gran cantidad de datos suministrados, recopilados durante su cargo como Director Conservador del Parque Natural Sierra de Huétor. También a la Delegación Provincial de Medio Ambiente de la provincia de Granada por su inestimable ayuda, en concreto a Daniel Morillas Fernández y Javier Carretero Rodríguez.

Por último, es imprescindible mencionar el compromiso adquirido por el Cuerpo de los Agentes de Medio Ambiente de la provincia de Granada durante la realización del trabajo de campo y por los datos facilitados, en particular dar las gracias a Agustín Salaberri Robles, Antonio Aguilar, Antonio Guirado, Antonio Moreno, Antonio Pozo Asensio, Benito Manuel Martínez Corral, Demetrio Jiménez Cárdenas, Eduardo Jiménez, Emilio Lopera Puerto, Eusebio García Martínez, Francisco Martín Quintanilla, Francisco Rodríguez Vicario, Francisco Sánchez Marín, Gonzalo Ortega, José Francisco Sánchez Clemot, Jesús Castillo Martínez, Jesús García Martínez, José Antonio Rodríguez Vicario, José Ignacio Ortega Pérez, José María Martín, Juan Jesús Martín Quirantes, Manuel Díaz Gil, Máximo Castro Fernández, Miguel Pérez Jiménez, Óscar Sánchez Arias, Rafael Santaella Martín, Salvador Chaves, Sebastián Molina Ujaque y Vicente Hernández González.





# Índice

<b>Metodología</b> .....	13
--------------------------	----

## **Árboles Singulares**

Acerolo de Palomeque.....	22
Alcornoque del Barranco Pico de la Peña.....	24
Algarrobo de La Ermita.....	26
Almez de la Fuente del Portillón.....	28
Almez del Molino de Santos.....	30
Castaño de Haza del Lino.....	32
Castaño del Cortijo El Rey.....	34
Castaño del Cortijo Martín.....	36
Castaño del Pago de La Zubia.....	38
Castaño El Abuelo.....	40
Castaño Prieto.....	42
Cerezo de La Paranza.....	44
Chopo del Cortijo de Maza I.....	46
Chopo del Cortijo de Maza II.....	48
Encina de Ágreda.....	50
Encina de Chacón.....	52
Encina de la Altichuela.....	54
Encina de la Era.....	56
Encina de La Inquisición.....	58
Encina de la Tía Manuela.....	60
Encina de Las Lanzas.....	62
Encina de las Tres Hermanas.....	64
Encina de Marchales.....	66
Encina de Ventorros de San José.....	68
Encina del Cortijo de Los Reina.....	70
Encina del Cortijo Homiceros.....	72
Encina del Romero.....	74
Encina del Rosalejo.....	76
Enebro del Barranco de la Tala.....	78

Fresno del Camino del Rincón del Obispo.....	80
Madroño de La Portilla.....	82
Majuelo de Las Praderas.....	84
Manzano del Barranco del Tornajuelo.....	86
Mostajo de la Fuente de Los Pastores.....	88
Nogal del Cortijo Umbría.....	90
Olivo de García Lorca.....	92
Pino de El Llano.....	94
Pino de Ferrario.....	96
Pino de las Cinco Ramas.....	98
Pino de Los Madroñales.....	100
Pino del Barranco del Tornajuelo.....	102
Pino del Barranco Fique.....	104
Pino del Cortijo Chirimbolo.....	106
Pino del Cortijo El Pino.....	108
Pino Grande.....	110
Pino La Señora.....	112
Pino Nieto.....	114
Pino Real.....	116
Plátano de la Cacería de Santo Domingo.....	118
Plátano del Cortijo Hortichuela.....	120
Quejigo de Burrufete Alto.....	122
Quejigo de Jértiga.....	124
Roble de Las Balsas.....	126
Roble de Los Jeromos.....	128
Roble del Barranco de Los Sapos.....	130
Sauce de Fuente Fría.....	132
Sauce Ilorón del Cortijo Periate.....	134
Serbal del Cortijo de Juan Robles.....	136
Tejo de El Camarate.....	138
Tejo del Barranco de La Osa.....	140
Tejo del Barranco del Caballo.....	142
Tejo del Trevenquillo.....	144
Tilo del Cortijo El Pino.....	146

## Arboledas Singulares

Abedular del Barranco de los Alisos.....	150
Acebeda del Barranco Dólar.....	154
Aceral de la Loma del Viento.....	158
Álamos del Río Galera y del Río Barbatas.....	162
Alcornocal de Alhama de Granada.....	166
Alcornocal de Haza del Lino.....	170
Alcornocal de Las Ánimas.....	174
Alcornocal de Los Máximos.....	178
Aliseda de la Cueva del Santo.....	182
Almeces del Arroyo de Túnez.....	186
Arces del Barranco Canalejas.....	190
Castañar de El Arroyo.....	194
Castañar de Huéneja.....	198
Castañar de la Rambla de Fiñana.....	202
Castañar de La Rosandrà.....	206
Cedros del Vivero de la Alfaguara.....	210
Chopera de Faucena.....	214
Mostajos de la Umbría de Aserradores.....	218
Olivar de Órgiva.....	222
Olmeda de El Alitaje.....	226
Pinar de La Cortijuela.....	230
Pinar de la Resinera.....	234
Pinar de Prados del Rey.....	238
Pinar del Calar de San Sebastián.....	242
Pinsapar del Barranco Umbría.....	246
Sabinar de Los Cánovas.....	250
Sabinar de Prado Puerco.....	254
Secuoyas de La Losa.....	258
Secuoyas del Barranco de Los Tejos.....	262
Secuoyas del Posterillo.....	266
Tarajal de Arroyo Salado.....	270
Tejeda de Las Labores del Guarnón.....	274
<b>Índices</b> .....	<b>279</b>



## Metodología

La Consejería de Medio Ambiente, a través de la Dirección General de Gestión del Medio Natural, ha emprendido la realización del primer Inventario de Árboles y Arboledas Singulares de Andalucía con un objetivo claramente conservacionista, donde se reúnen los árboles y arboledas más destacados.

Un árbol se considera singular cuando destaca del resto de los ejemplares de su misma especie, bien sea por adoptar una forma poco habitual, tener una avanzada edad, poseer dimensiones excepcionales, adquirir un alto valor paisajístico, localizarse en lugares poco frecuentes para su especie, por su historia o tradiciones populares, o sencillamente por su rareza.

A veces, la singularidad se presenta en un grupo de árboles por albergar un elevado número de individuos singulares. En otras ocasiones, es el conjunto armonioso de árboles el que ofrece el carácter de singularidad, pudiendo ocurrir que los ejemplares que lo integran pierdan cierto valor al separarlos del mismo. En todos los casos, tanto la presencia individual de estos árboles como sus agrupaciones aportan una extraordinaria riqueza al territorio.

Con la idea de dar a conocer estos magníficos ejemplares arbóreos y sus principales características, además de intentar acrecentar el cuidado y respeto hacia ellos, nace esta publicación donde se presenta una amplia selección de los árboles y arboledas singulares de la provincia de Granada más sobresalientes del Inventario.


Es posible que algunos ejemplares de la provincia de Granada no se hayan incluido en el Inventario, esto se debe fundamentalmente a que el trabajo se basa en criterios objetivos, aplicados sobre todo el territorio andaluz, motivo por el cual es factible que algún árbol, a pesar de ser excepcional en la provincia, no lo sea en el ámbito de Andalucía.

### Recopilación de información: Campaña de Participación Ciudadana

Bajo el lema “Encuentra tus raíces”, la Consejería de Medio Ambiente inició en agosto de 2002 la campaña de participación ciudadana para la elaboración del Inventario de Árboles y Arboledas Singulares de Andalucía.

La publicidad para la participación en el Inventario se realizó a través de numerosos medios de comunicación, principalmente televisión, radio, prensa, correo postal e Internet, en la página Web de la Consejería de Medio Ambiente. También fueron distribuidos folletos informativos y pegatinas; además de poner a disposición del ciudadano una línea telefónica gratuita para resolver dudas o aportar información sobre árboles y arboledas que consideraran singulares.





Entre los meses de agosto y septiembre de 2002 se transmitió el anuncio de televisión, difundándose 1.450 emisiones a través de 35 televisiones locales de las ocho provincias andaluzas. Las cuñas radiofónicas se emitieron en cuatro de las cadenas más importantes de Andalucía, con un total de 139 emisiones. La publicidad en prensa se realizó en periódicos de tirada provincial y en las secciones regionales de periódicos de tirada nacional.

Mediante correo ordinario se enviaron cartas a más de 2.100 direcciones, solicitando la colaboración y participación en la creación del Inventario de Árboles y Arboledas Singulares de Andalucía, mediante unas sencillas encuestas, dirigidas principalmente a ayuntamientos, diputaciones provinciales, personal de la Consejería de Medio Ambiente, asociaciones ecologistas, universidades, organizaciones agrarias y colegios oficiales.

Se realizaron pegatinas, carteles y folletos informativos que se enviaron a colegios de E.S.O., centros de día de la tercera edad, universidades andaluzas, cooperativas de agricultura ecológica y organizaciones agrarias, puntos de información de Espacios Naturales Protegidos de Andalucía y a las delegaciones provinciales y servicios centrales de la Consejería de Medio Ambiente de la Junta de Andalucía. En total se distribuyeron unos 63.500 folletos.


A través de la página web de la Consejería de Medio Ambiente de la Junta de Andalucía se creó en Internet una dirección con información de la campaña y se facilitó la dirección de correo electrónico [arbolessingulares@cma.junta-andalucia.es](mailto:arbolessingulares@cma.junta-andalucia.es), puesta a disposición por la Consejería de Medio Ambiente para facilitar el envío de información o para resolver dudas sobre la campaña.

A la fecha de la presente publicación, la dirección de correo electrónico ha cambiado a [ArbolesSingulares.cma@juntadeandalucia.es](mailto:ArbolesSingulares.cma@juntadeandalucia.es). La página web y la línea de teléfono permanecen en funcionamiento al tratarse de un inventario vivo, en continua actualización.

### **Análisis de la información recibida**

La respuesta de la campaña fue inmediata y se hizo notar en primer lugar en el teléfono. Al mismo tiempo se fue recibiendo un importante volumen de información a través de las encuestas cumplimentadas, procedentes de particulares, ayuntamientos, diversas asociaciones, delegaciones provinciales y agentes de medio ambiente, etc.; y también a través del correo electrónico.





Esta información se contrastó con diversos trabajos y publicaciones existentes, relacionados con árboles y arboledas singulares de las distintas provincias andaluzas y se elaboró una base de datos preliminar, empleada para la planificación del trabajo de campo.

De esta manera, se establecieron unos criterios generales de selección de los individuos potencialmente singulares a inventariar:

- Que cumpliesen uno o varios de los criterios de singularidad expuestos inicialmente. Cabe reseñar que fueron establecidas unas medidas mínimas en cuanto a perímetro de tronco y altura de los árboles en el caso de que su singularidad fuera motivada exclusivamente por sus dimensiones.
- Que no se localizasen en terrenos urbanos, salvo justificadas excepciones.
- Que fuesen de carácter autóctono o naturalizados; excepcionalmente se consideraron algunas especies alóctonas o exóticas de escasa implantación.
- Que tuviesen porte arbóreo, incluyendo también especies típicamente arbustivas que pudieran desarrollarse potencialmente como árboles, como ocurre en el caso del madroño (*Arbutus unedo*) o del lentisco (*Pistacia lentiscus*).

### Trabajo de campo

Tras el análisis de la información, una vez realizada la primera selección de árboles o arboledas potencialmente singulares, se realizaron las visitas de campo para confirmar la fiabilidad de la información y completar una serie de datos imprescindibles para su inventariación, de modo que cada individuo visitado posee una ficha completa con toda la información necesaria para su localización y caracterización.

En el caso de las arboledas se realizó un estudio generalizado del conjunto de los árboles, referente a las especies integrantes de la arboleda, superficie o datos relativos a la altura media y máxima del grupo. Se seleccionaron cuidadosamente los ejemplares más interesantes o destacados de la misma, con objeto de realizarles un estudio pormenorizado de sus características; datos recogidos en una ficha similar a la de árbol singular, mostrada a continuación.









## Inventario y Catálogo de Árboles y Arboledas Singulares de Andalucía

Durante las visitas de campo se confirmó el carácter de singularidad o no, y se desestimó la inclusión en el Inventario de aquellos ejemplares que no cumplieron los criterios de singularidad o algunos de los criterios generales de selección, formando parte del Inventario tan sólo aquellos considerados finalmente como singulares.

En el Proyecto de Ley de Conservación de Flora y Fauna Silvestres de Andalucía, se recoge por primera vez la creación del Catálogo de Árboles y Arboledas Singulares de Andalucía. Aunque ya existe en la legislación autonómica vigente la figura de Monumento Natural, que permite la protección legal de árboles y arboledas declarados Monumentos Naturales, desde la Dirección General de Gestión del Medio Natural se está trabajando en una legislación específica con una intención muy definida, que no es más que la conservación de estos ejemplares, desarrollando algunas líneas de ayuda para contribuir al mantenimiento y conservación de estos árboles.

El Inventario es abierto, de forma que periódicamente pueden incorporarse nuevos ejemplares y se procederá, según sea el caso, a su catalogación. Del mismo modo, podrán ser descatalogados tanto árboles como arboledas, siempre y cuando desaparezca el motivo o motivos de singularidad que motivaron su inclusión en el Catálogo.

### Árboles y Arboledas Singulares de la provincia de Granada

Del amplio Inventario de Árboles y Arboledas Singulares de Granada se ha realizado una selección mostrando los más destacados.

Los datos más interesantes de cada ejemplar se exponen a en una ficha resumen, documentada fotográficamente, donde se indica:

- Nombre local del árbol, por el que lo conocen los habitantes del lugar.
- Nombre científico del árbol.
- Singularidad, apartado en el que se expone el interés del individuo y se indica el motivo o motivos por los que es destacable, haciendo una breve descripción morfológica y mencionando otros aspectos interesantes.



- Entorno, donde se describe el tipo de uso y cobertura del suelo, así como la orografía del terreno y principales especies acompañantes.
- Localización, haciendo alusión al paraje y término municipal donde se ubica el árbol o arboleda, e indicando si pertenece a Espacios Naturales Protegidos.
- Propiedad, indicando si es pública o privada.
- Características morfológicas, especificando la altura total (m); altura del fuste (m); perímetro del fuste (m); en la base y a 1,30 metros de la altura del suelo; diámetro de copa (m), tomado en las direcciones norte-sur y este-oeste; y proyección de la copa (m<sup>2</sup>).
- Ilustración del porte típico de la especie.

Las arboledas singulares van documentadas con información referente a las especies que la integran. Se describen de forma general algunas de sus características, como son la altura del arbolado, o la extensión que ocupan.





A large, ancient tree with a thick, gnarled trunk and dense foliage dominates the center of the image. The tree is set in a rural landscape with a stone wall and a wooden door in the foreground. The background shows a hilly area with more trees and a clear sky. The entire image is overlaid with a blue tint.

**ÁRBOLES**  
Singulares de **GRANADA**

# Acerolo de Palomeque

*Crataegus azarolus*



## LOCALIZACIÓN

Paraje:

Cortijo Palomeque

Término municipal:

Montillana

Espacio Natural Protegido:

No

## PROPIEDAD

Privada

## CARACTERÍSTICAS MORFOLÓGICAS

Altura total: 5,00 m

Altura del fuste: 1,50 m

Perímetro (a 1,30 m): 1,35 m

Perímetro en la base: 1,70 m

Diámetro de copa:

dirección N-S: 7,90 m

dirección E-W: 7,00 m

Proyección de la copa: 43,43 m<sup>2</sup>



## Singularidad

Este peculiar acerolo es un ejemplar con porte arbóreo, algo anómalo en esta especie, destacando por sus dimensiones, tanto por su altura como por el perímetro de su tronco. Presenta una copa piramidal invertida un tanto abierta, permitiendo de esta manera la recogida de sus exquisitos frutos, las acerolas, muy apreciadas por los paisanos.

## Entorno

El Acerolo de Palomeque se sitúa en las afueras del municipio de Montillana. Se encuentra rodeado de olivos (*Olea europaea* var. *europaea*), sobre un terreno arcilloso de escasa pendiente, orientado al este.





# Alcornoque del Barranco Pico de la Peña

*Quercus suber*



## LOCALIZACIÓN

Paraje:

Barranco Pico de la Peña

Término municipal:

Busquístar

Espacio Natural Protegido:

Parque Natural Sierra Nevada

## PROPIEDAD

Privada

## CARACTERÍSTICAS MORFOLÓGICAS

Altura total: 15,00 m

Altura del fuste: 2,00 m

Perímetro (a 1,30 m): 2,80 m

Perímetro en la base: 3,05 m

Diámetro de copa:

dirección N-S: 14,20 m

dirección E-W: 16,00 m

Proyección de la copa: 178,44 m<sup>2</sup>



## Singularidad

El Alcornoque del Barranco Pico de la Peña destaca por su localización, es decir, por hallarse en una zona de elevada altitud, 1.300 metros aproximadamente, raro para esta especie. No está descorchado, lo que tampoco es habitual para un ejemplar de su edad.

Posee un tronco grueso y arrugado, que soporta una copa irregular.

## Entorno

Está inmerso en una vegetación de quercíneas, tales como encinas (*Quercus ilex* subsp. *ballota*) y roble melojo (*Quercus pyrenaica*) así como de matorrales y arbustos. Se sitúa en orientación sur, en un terreno de moderada pendiente.







# Algarrobo de La Ermita

*Ceratonia siliqua*



## LOCALIZACIÓN

Paraje:

Barrio de La Ermita

Término municipal:

El Valle

Espacio Natural Protegido:

No

## PROPIEDAD

Privada

## CARACTERÍSTICAS MORFOLÓGICAS

Altura total: 12,00 m

Altura del fuste: 0,60 m

Perímetro (a 0,55 m): 3,80 m


Perímetro en la base: 7,10 m

Diámetro de copa:

dirección N-S: 15,40 m

dirección E-W: 23,50 m

Proyección de la copa: 284,24m<sup>2</sup>



## Singularidad

El Algarrobo de La Ermita se distingue por sus peculiares formas; el tortuoso y enorme tronco que se engarza en la roca, las sinuosas ramas lloronas que rozan el suelo, abriéndose y conformando una copa del todo irregular, pero frondosa y llamativa. La avanzada edad de este ejemplar queda patente al observar sus dimensiones y sus retorcidas ramas.

## Entorno

El árbol es llamado así por encontrarse cerca del barrio conocido como La Ermita. Queda emplazado al borde de una finca, encontrándose rodeado de cultivos de cítricos, como el limonero (*Citrus limon*) y naranjo (*Citrus sinensis*), muy cercano a una nueva balsa en construcción para mayor disponibilidad hídrica en la zona. Está enclavado en un terreno pedregoso, con sus raíces abrazando la roca.





# Almez de la Fuente del Portillón

*Celtis australis*



## LOCALIZACIÓN

Paraje:

Fuente del Portillón

Término municipal:

Pampaneira

Espacio Natural Protegido:

No

## PROPIEDAD

Pública

## CARACTERÍSTICAS MORFOLÓGICAS

Altura total: 25,00 m

Altura del fuste: 3,00 m

Perímetro (a 1,30 m): 4,75 m


Perímetro en la base: 8,30 m

Diámetro de copa:

dirección N-S: 19,00 m

dirección E-W: 20,50 m

Proyección de la copa: 305,91 m<sup>2</sup>



## Singularidad

El Almez de la Fuente del Portillón destaca por sus dimensiones, una gran altura y un fuste notable que por su forma hace pensar que fuesen dos pies, fundidos en uno por el paso del tiempo. El tronco está semicubierto por un entramado de hiedra que trepa incansable hasta altas cotas. El fuste se bifurca en dos ramas maestras, que a su vez se van dividiendo, formando una copa oval que produce una inmensa sombra.

## Entorno

Está localizado en las inmediaciones de la carretera que va de Pampaneira a Pórtugos, muy cercano a la Fuente del Portillón. La vegetación del entorno, compuesta por otros ejemplares de almececes, se desarrolla sobre un terreno arenoso con ligera pendiente. La orografía es claramente montañosa, por lo que abundan los barrancos, siendo muy comunes en esta zona las fuentes de agua ferruginosa.





# Almez del Molino de Santos

*Celtis australis*



## LOCALIZACIÓN

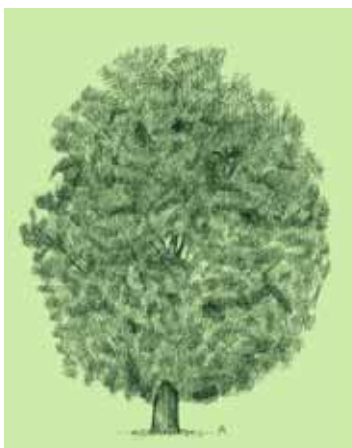
Paraje:  
Cortijo Molino de Santos  
Término municipal:  
Íllora  
Espacio Natural Protegido:  
No

## PROPIEDAD

Privada

## CARACTERÍSTICAS MORFOLÓGICAS

Altura total: 18,50 m  
Altura del fuste: 4,00 m  
Perímetro (a 1,30 m): 3,32 m  
Perímetro en la base: 4,60 m  
Diámetro de copa:  
dirección N-S: 16,10 m  
dirección E-W: 18,30 m  
Proyección de la copa: 231,40 m<sup>2</sup>



## Singularidad

Destaca este ejemplar por sus generosas dimensiones, con un notable tronco bifurcado en altura, llegando a superar incluso el tejado de la casa. Tiene un gran porte, con una copa espesa que en las tardes veraniegas hace las delicias de sus propietarios. Es el símbolo de la finca por su imponente estampa de fuste esbelto y robusto.

## Entorno

El Almez del Molino de Santos está enclavado en un cortijo cercano a Íllora, rodeado de un huerto familiar, con algunos olivos (*Olea europaea* var. *europaea*) y una buena colección de plantas ornamentales. Se ubica en la zona destinada a mirador, con orientación este, sobre un suelo cementado. Al estar en lo alto de una pequeña loma es visible desde las afueras del pueblo citado anteriormente.





# Castaño de Haza del Lino

*Castanea sativa*



## LOCALIZACIÓN

Paraje:

Haza del Lino

Término municipal:

Polopos

Espacio Natural Protegido:

No

## PROPIEDAD

Privada

## CARACTERÍSTICAS MORFOLÓGICAS

Altura total: 15,00 m

Altura del fuste: 4,00 m

Perímetro (a 1,30 m): 7,30 m

Perímetro en la base: 9,70 m

Diámetro de copa:

dirección N-S: 19,80 m

dirección E-W: 21,00 m

Proyección de la copa: 326,57 m<sup>2</sup>



## Singularidad

El Castaño de Haza del Lino destaca por su tamaño y su edad. Este viejo ejemplar ha desarrollado un exuberante tronco, con un perímetro superior a los 7 metros. Tiene una cruz enorme de la que salen robustas ramas maestras, una de ellas caída por poda natural, conformando una copa aparasolada.

## Entorno

Localizado en una finca cercada, se sitúa próximo a la carretera que conduce de Torvizcón a Órgiva. Está ubicado en el extremo de una dehesa compuesta por alcornoques (*Quercus suber*), sobre un terreno con poca pendiente, de orientación sur y carácter arcilloso. La altitud a la que se encuentra es de 1.300 metros aproximadamente.







# Castaño del Cortijo El Rey

*Castanea sativa*



## LOCALIZACIÓN

Paraje:

Cortijo El Rey

Término municipal:

Busquístar

Espacio Natural Protegido:

Parque Natural Sierra Nevada

## PROPIEDAD

Privada

## CARACTERÍSTICAS MORFOLÓGICAS

Altura total: 17,50 m

Altura del fuste: 3,00 m

Perímetro (a 1,30 m): 6,90 m

Perímetro en la base: 13,10 m

Diámetro de copa:

dirección N-S: 18,00 m

dirección E-W: 17,00 m

Proyección de la copa: 240,33 m<sup>2</sup>



## Singularidad

Su impresionante tamaño y su edad son los atributos que magnifican este ejemplar. Posee una peana muy grande con un poderoso fuste que se eleva sobre matorrales. La cruz ostenta unas ramas maestras que se abren muy perpendiculares, perfilando una copa muy amplia e irregular.

## Entorno

El entorno del Castaño del Cortijo El Rey está constituido por robles melojos (*Quercus pyrenaica*) y encinas dispersas (*Quercus ilex* subsp. *ballota*) formando parte del estrato arbóreo. El majuelo (*Crataegus monogyna*) y las rascaviejas (*Adenocarpus decorticans*) son las especies predominantes en el estrato arbustivo. Está asentado sobre un terreno de poca pendiente con orientación sur.





# Castaño del Cortijo Martín

*Castanea sativa*



## LOCALIZACIÓN

Paraje:

Cortijo Martín

Término municipal:

Cortes y Graena

Espacio Natural Protegido:

No

## PROPIEDAD

Privada

## CARACTERÍSTICAS MORFOLÓGICAS

Altura total: 14,75 m

Altura del fuste: 1,50 m

Perímetro (a 1,30 m): 6,50 m

Perímetro en la base: 7,80 m

Diámetro de copa:

dirección N-S: 16,00 m

dirección E-W: 18,70 m

Proyección de la copa: 234,99 m<sup>2</sup>



## Singularidad

El Castaño del Cortijo Martín, también conocido como el Cortijo del Marqués, destaca por su gran envergadura. Posee un vigoroso tronco con un perímetro superior a los 6 metros, además de una densa copa que se ve cargada de castañas llegada la época. Se sitúa de forma aislada en la linde de una pequeña finca agrícola de cultivos anuales, peculiaridad que le hace destacar aún más en este paisaje.

## Entorno

Como se ha mencionado anteriormente, se ubica en una linde entre cultivos agrícolas. Otras fincas cercanas, dispuestas en terrazas, dedican su superficie al cultivo de almendros (*Prunus dulcis*) y ciruelos (*Prunus domestica*). También se observan en las proximidades cultivos de vid (*Vitis vinifera*). El agua necesaria para la labor de estas tierras procede de una balsa, conocida como La Pantaneta, situada en la parte alta de este paraje.





# Castaño del Pago de La Zubia

*Castanea sativa*



## LOCALIZACIÓN

Paraje:

Pago de La Zubia

Término municipal:

Válor

Espacio Natural Protegido:

Parque Natural Sierra Nevada

## PROPIEDAD

Privada

## CARACTERÍSTICAS MORFOLÓGICAS

Altura total: 20,00 m

Altura del fuste: 3,00 m

Perímetro (a 1,30 m): 6,90 m

Perímetro en la base: 11,00 m

Diámetro de copa:

dirección N-S: 18,70 m

dirección E-W: 17,90 m

Proyección de la copa: 262,90 m<sup>2</sup>



## Singularidad

Este gran ejemplar ha sido inventariado por sus notables dimensiones, fundamentalmente por su altura. Posee un vigoroso tronco de medidas considerables, pero lo más destacable es su elevada cruz, de la que parten las ramas maestras alzándose hasta alcanzar cotas inéditas para un castaño. Tiene alguna rama desgajada, con lo que perfila un esbelto porte de copa alargada.

## Entorno

El Castaño del Pago de La Zubia se ubica en una finca privada de la Alpujarra Alta. Se desarrolla en un pago junto con un cultivo de almendros (*Prunus dulcis*), anejo a un pequeño huerto. Se asienta en un monte donde además de castaños existe matorral disperso, sobre terreno arenoso con roca, de pendiente moderada con orientación sureste.





# Castaño El Abuelo

*Castanea sativa*



## LOCALIZACIÓN

Paraje:

Vereda de la Estrella

Término municipal:

Güéjar Sierra

Espacio Natural Protegido:

Parque Nacional Sierra Nevada

## PROPIEDAD

Pública

## CARACTERÍSTICAS MORFOLÓGICAS

Altura total: 20,50 m

Altura del fuste: 2,00 m

Perímetro (a 1,30 m): 8,20 m

Perímetro en la base: 10,70 m

Diámetro de copa:

dirección N-S: 20,80 m

dirección E-W: 19,20 m

Proyección de la copa: 313,66 m<sup>2</sup>



## Singularidad

Este magnífico ejemplar se conoce como El Abuelo debido a que se trata de un auténtico veterano. Posee una peana excepcional constituida por brazos retorcidos, que se anclan al terreno con dificultades, debido a la pendiente del mismo, por lo que resulta necesario el pequeño muro de contención existente. Ostenta un poderoso tronco, diversificado en gruesas ramas maestras que se alzan hasta alcanzar una altura extraordinaria. Disfruta de una gran copa esférica, cubriendo parte de la vereda de La Estrella a su paso por este enclave.

## Entorno

El Abuelo se halla en un paraje de montaña, inmerso entre barrancos. Es inevitable pasar junto al mismo siguiendo la vereda de La Estrella, saliendo al paso de cualquier caminante. Se encuentra rodeado de almendros (*Prunus dulcis*), robles melojos (*Quercus pyrenaica*) y rascaviejas (*Adenocarpus decorticans*). Está asentado en un terreno de fuerte pendiente con orientación nordeste.







# Castaño Prieto

*Castanea sativa*



## LOCALIZACIÓN

Paraje:

Los Berros

Término municipal:

Pórtugos

Espacio Natural Protegido:

No

## PROPIEDAD

Privada

## CARACTERÍSTICAS MORFOLÓGICAS

Altura total: 17,00 m

Altura del fuste: 2,00 m

Perímetro (a 1,30 m): 9,00 m

Perímetro en la base: 14,20 m

Diámetro de copa:

dirección N-S: 23,80 m

dirección E-W: 23,10 m

Proyección de la copa: 431,80 m<sup>2</sup>




## Singularidad

Este magnífico ejemplar sobresale por sus excelentes dimensiones, con un diámetro de tronco espectacular, ramificado desde muy abajo. Posee un poderoso fuste, con engrosamientos irregulares, que se eleva entre dos niveles del terreno. Su gran copa de forma esférica, ramificada desde muy abajo, le confiere al conjunto un mayor volumen, con lo que sus dimensiones son más apreciables.

## Entorno

El Castaño Prieto, llamado así en honor a su propietario, se dispone en una parcela sobre suelo arenoso con diversos cultivos, donde pueden encontrarse tanto huertos familiares, como olivos (*Olea europaea* var. *europaea*) y almendros (*Prunus dulcis*).





# Cerezo de La Paranza

*Prunus avium*



## LOCALIZACIÓN

Paraje:

Dehesa de Los Teatinos (La Paranza)

Término municipal:

Dúrcal

Espacio Natural Protegido:

Parque Nacional Sierra Nevada

## PROPIEDAD

Privada

## CARACTERÍSTICAS MORFOLÓGICAS

Altura total: 13,00 m

Altura del fuste: 2,80 m

Perímetro (a 1,30 m): 2,60 m

Perímetro en la base: 3,80 m

Diámetro de copa:

dirección N-S: 15,70 m

dirección E-W: 15,00 m

Proyección de la copa: 184,96 m<sup>2</sup>



## Singularidad

El interés del mismo reside en su espectacular altura, alcanzando los 13 metros. Posee un perímetro de tronco importante, con una cruz elevada, dividido en cuatro ramas maestras, una de las cuales está desgajada por el peso de la nieve. De copa aparasolada, un tanto irregular por la falta de la citada rama, presenta un notable perfil al borde del camino, pasando bajo el cobijo de sus ramas inexorablemente si se pretende seguir el curso del mismo.

## Entorno

El Cerezo de La Paranza se localiza al borde del camino que llega a la Dehesa de Los Teatinos. Los majuelos (*Crataegus monogyna*) acompañan al cerezo en este paisaje de ligera pendiente, con orientación suroeste, sobre suelo arenoso. A escasos metros del mismo existe un refugio de piedra.





# Chopo del Cortijo de Maza I

*Populus nigra*



## LOCALIZACIÓN

Paraje:

Cortijo de Maza

Término municipal:

Huéscar

Espacio Natural Protegido:

No

## PROPIEDAD

Privada

## CARACTERÍSTICAS MORFOLÓGICAS

Altura total: 13,00 m

Altura del fuste: 3,00 m

Perímetro (a 1,30 m): 5,80 m

Perímetro en la base: 11,50 m

Diámetro de copa:

dirección N-S: 16,30 m

dirección E-W: 19,40 m

Proyección de la copa: 248,36 m<sup>2</sup>



## Singularidad

La peculiaridad de este ejemplar es su espectacular tamaño. Posee una enorme peana que soporta un grueso tronco, muy nudoso y con abultamientos a lo largo de todo su fuste. Tiene un perímetro cercano a los 6 metros y alcanza los 13 metros de altura. El paso de los años le han dotado de una magnífica estampa y de un señorío que lo caracterizan como singular.

## Entorno

El Chopo del Cortijo de Maza I se encuentra próximo a un cruce de carreteras, la que va a La Losa y la que llega al embalse de San Clemente. Está en una finca en medio de un corral destinado a los animales, donde existe otro ejemplar de chopo anejo al mismo. En las inmediaciones hay un grupo de álamos blancos (*Populus alba*) y matorral de forma dispersa. Se sitúa sobre un terreno con pendiente muy escasa.





# Chopo del Cortijo de Maza II

*Populus nigra*



## LOCALIZACIÓN

Paraje:

Cortijo de Maza

Término municipal:

Huéscar

Espacio Natural Protegido:

No

## PROPIEDAD

Privada

## CARACTERÍSTICAS MORFOLÓGICAS

Altura total: 24,00 m

Altura del fuste: 2,00 m

Perímetro (a 1,30 m): 6,00 m

Perímetro en la base: 10,00 m

Diámetro de copa:

dirección N-S: 17,10 m

dirección E-W: 26,30 m

Proyección de la copa: 353,22 m<sup>2</sup>



## Singularidad

El Chopo del Cortijo de Maza II presenta una gigantesca figura, de altura inmensa, con un perímetro de tronco de dimensiones colosales. Parte de una peana desmedida, elevándose con un vigoroso tronco, de copa menos poblada debido a la longevidad de este árbol. Es posible divisarlo desde lejos, ya que se encuentra cercano a una carretera, sin obstáculos en el paisaje.

## Entorno

El sitio donde se ubica este ejemplar es un corral anejo al cortijo, tratándose de una zona cerrada destinada a los animales. El recinto cuenta con un abrevadero y está desprovisto de vegetación, salvo otro chopo vecino, existiendo en los alrededores algunos álamos blancos (*Populus alba*). Está asentado sobre un terreno prácticamente llano.







# Encina de Ágreda

*Quercus ilex* subsp. *ballota*



## LOCALIZACIÓN

Paraje:

Cortijo de Ágreda

Término municipal:

Íllora

Espacio Natural Protegido:

No

## PROPIEDAD

Privada

## CARACTERÍSTICAS MORFOLÓGICAS

Altura total: 19,00 m

Altura del fuste: 3,00 m

Perímetro (a 1,30 m): 5,45 m

Perímetro en la base: 10,50 m

Diámetro de copa:

dirección N-S: 26,00 m

dirección E-W: 27,40 m

Proyección de la copa: 559,52 m<sup>2</sup>



## Singularidad

Esta colosal encina destaca por su avanzada edad y sus dimensiones magníficas. La edad estimada de este soberbio ejemplar es de 600 años. Con una peana descomunal y un tronco vigoroso que gira sobre su eje retorciéndose, se eleva para dividirse en tres poderosas ramas. Tiene una proyección de copa espectacular, destacando entre los olivos (*Olea europaea* var. *europaea*).

## Entorno

El paraje donde se ubica la Encina de Ágreda está conformado fundamentalmente por un olivar. Se asienta en un terreno arcilloso de pendiente moderada, con orientación sur.





# Encina de Chacón

*Quercus ilex* subsp. *ballota*



## LOCALIZACIÓN

Paraje:

Chacón

Término municipal:

Castilléjar

Espacio Natural Protegido:

No

## PROPIEDAD

Privada

## CARACTERÍSTICAS MORFOLÓGICAS

Altura total: 25,00 m

Altura del fuste: 3,00 m

Perímetro (a 1,30 m): 3,60 m

Perímetro en la base: 7,80 m

Diámetro de copa:

dirección N-S: 22,00 m

dirección E-W: 25,90 m

Proyección de la copa: 447,52 m<sup>2</sup>



## Singularidad

El tremendo tamaño, sus peculiares formas y su gran altura son los motivos que suscitan la singularidad de ésta encina. Con un tronco muy vigoroso y bien formado, crecen sus ramas maestras conformando una colosal cruz que se abre para dar paso a una copa muy amplia y de una altura extraordinaria, superando los 25 metros. Tiene un porte sensacional y un aparasolado perfil que proporciona una buena sombra bajo su copa.

## Entorno

La Encina de Chacón crece en un paraje donde el dominio de la vegetación es de pino carrasco (*Pinus halepensis*), encontrándose junto a ella un arbolado de álamos blancos (*Populus alba*). Se localiza en una ladera con moderada pendiente de orientación este, muy cercana al camino que nace en Los Cortijillos.





# Encina de la Altichuela

*Quercus ilex* subsp. *ballota*



## LOCALIZACIÓN

Paraje:  
Cortijos Altichuela y Perales  
Término municipal:  
Caniles  
Espacio Natural Protegido:  
No

## PROPIEDAD

Privada

## CARACTERÍSTICAS MORFOLÓGICAS

Altura total: 20,00 m  
Altura del fuste: 1,50 m  
Perímetro (a 1,30 m): 4,30 m  
Perímetro en la base: 4,60 m  
Diámetro de copa:  
dirección N-S: 24,20 m  
dirección E-W: 22,50 m  
Proyección de la copa: 427,65 m<sup>2</sup>



## Singularidad

El tamaño, la forma y la edad son los motivos que tiene la Encina de la Altichuela para ser considerada como singular. Las dimensiones de su tronco son exuberantes, con un bello fuste bifurcado en dos ramas maestras muy abiertas en forma de "Y". Su edad puede rondar los 400 años y posee una gran copa esférica un tanto aparasolada.

## Entorno

Crece próxima a la Rambla de Caniles, en una zona donde están presentes diferentes cultivos herbáceos y leñosos, principalmente de almendros (*Prunus dulcis*) y también de olivos (*Olea europaea* var. *europaea*). Está en un bancal pequeño, debido a la irregularidad del terreno.





# Encina de la Era

*Quercus ilex* subsp. *ballota*



## LOCALIZACIÓN

Paraje:

Rambla de Fiñana

Término municipal:

Guadix

Espacio Natural Protegido:

No

## PROPIEDAD

Privada

## CARACTERÍSTICAS MORFOLÓGICAS

Altura total: 14,25 m

Altura del fuste: 2,40 m

Perímetro (a 1,30 m): 4,25 m

Perímetro en la base: 8,90 m

Diámetro de copa:

dirección N-S: 17,00 m

dirección E-W: 22,80 m

Proyección de la copa: 304,42 m<sup>2</sup>



## Singularidad

La Encina de la Era destaca por su tamaño y por su edad avanzada. Posee una peana con engrasamientos y unas verrugas en su parte inferior. Tiene un tronco fuerte y un perímetro espectacular de más de 4 metros, soportando una enorme copa aparasolada. Al estar situada en una era, destaca de manera ostensible su bella y grandiosa figura.

## Entorno

El paraje de esta colosal encina es una antigua era, con pastizales y claros cubiertos de roca. Se halla al límite de la misma, en un terreno llano con ligera orientación al suroeste; en un nivel inferior discurre una acequia. La vegetación predominante son los castaños (*Castanea sativa*).







# Encina de La Inquisición

*Quercus ilex* subsp. *ballota*



## LOCALIZACIÓN

Paraje:

La Inquisición

Término municipal:

Montefrío

Espacio Natural Protegido:

No

## PROPIEDAD

Privada

## CARACTERÍSTICAS MORFOLÓGICAS

Altura total: 17,00 m

Altura del fuste: 1,70 m

Perímetro (a 1,30 m): 4,60 m

Perímetro en la base: 5,00 m

Diámetro de copa:

dirección N-S: 28,10 m

dirección E-W: 28,40 m

Proyección de la copa: 626,78 m<sup>2</sup>



## Singularidad

La peculiaridad de este ejemplar se halla en su edad, su tamaño y su forma. Esta vetusta encina puede rondar los 500 años. De magníficas dimensiones, cuenta con un robusto tronco de cruz no muy elevada, de la que parten varias ramas maestras de excelente diámetro, abriéndose para dar paso a una copa de majestuoso vuelo, con una proyección de más de 620 m<sup>2</sup>. Bajo el amparo de esta aparasolada copa, donde las ramas acarician el suelo, se pueden encontrar habitualmente diversos aperos de labranza. Desde cierta distancia se puede observar la cúpula que forma la parte aérea del árbol, sobresaliendo del resto del olivar.

## Entorno

La Encina de La Inquisición está localizada en medio de un olivar, sobre una pendiente moderada, en terreno arcilloso, orientada al noroeste. En las inmediaciones del camino que dirige al olivar se encuentran varias encinas más, aunque de modestas dimensiones.





# Encina de la Tía Manuela

*Quercus ilex* subsp. *ballota*



## LOCALIZACIÓN

Paraje:

Las Gayombas

Término municipal:

Torvizcón

Espacio Natural Protegido:

No

## PROPIEDAD

Privada

## CARACTERÍSTICAS MORFOLÓGICAS

Altura total: 11,50 m

Altura del fuste: 0,70 m

Perímetro (a 0,65 m): 4,35 m

Perímetro en la base: 3,95 m

Diámetro de copa:

dirección N-S: 20,00 m

dirección E-W: 23,00 m

Proyección de la copa: 361,28 m<sup>2</sup>



## Singularidad

Este ejemplar destaca por su edad, tamaño y forma. Se estima que esta encina puede rondar los 400 años. Presenta un perímetro de tronco considerable. A pesar de tener una base estrecha, ésta se ensancha según crece hasta la cruz. Peculiar es su porte, aunque sus ramas acarician el suelo, adopta una copa aparasolada. Debido a su perfil, el camino adyacente pasa bajo la protección de sus ramas a modo de tejadillo.

## Entorno

El paisaje que rodea a la Encina de la Tía Manuela es un cultivo de olivos (*Olea europaea* var. *europaea*) y de almendros (*Prunus dulcis*). Además se encuentran encinas dispersas por el camino que conduce hacia la misma. El terreno es de pendiente fuerte con orientación oeste, de carácter arcilloso.





# Encina de Las Lanzas

*Quercus ilex* subsp. *ballota*



## LOCALIZACIÓN

Paraje:

Las Lanzas

Término municipal:

Puebla de Don Fadrique

Espacio Natural Protegido:

No

## PROPIEDAD

Pública

## CARACTERÍSTICAS MORFOLÓGICAS

Altura total: 17,00 m

Altura del fuste: 0,50 m

Perímetro (a 0,40 m): 5,10 m

Perímetro en la base: 6,85 m

Diámetro de copa:

dirección N-S: 20,70 m

dirección E-W: 18,40 m

Proyección de la copa: 299,14 m<sup>2</sup>



## Singularidad

Por sus peculiares formas, por su tamaño y por su edad esta encina es motivo de singularidad. Tiene un tronco bifurcado a escasa altura. Uno de sus brazos está engrasado al poseer dos ramas maestras unidas y fundidas en una. El otro brazo, de importantes dimensiones, se divide en altura, quedando el conjunto muy abierto, formando una copa esférica. Su edad se estima superior a 350 años.

## Entorno

La Encina de Las Lanzas está emplazada al borde de un sendero que serpentea por el camino de las Santas. Se halla en un paraje rodeado de una repoblación de pinos carrascos (*Pinus halepensis*) con algunas encinas salpicadas. Queda asentada sobre un terreno de ligera pendiente de orientación oeste.





# Encina de las Tres Hermanas

*Quercus ilex* subsp. *ballota*



## LOCALIZACIÓN

Paraje:

Joya de las Encinas

Término municipal:

Torvizcón

Espacio Natural Protegido:

No

## PROPIEDAD

Privada

## CARACTERÍSTICAS MORFOLÓGICAS

Altura total: 24,25 m

Altura del fuste: 0,20 m

Perímetro (a 0,15 m): 8,80 m

Perímetro en la base: 8,80 m

Diámetro de copa:

dirección N-S: 25,00 m

dirección E-W: 20,00 m

Proyección de la copa: 392,70 m<sup>2</sup>



## Singularidad

La Encina de las Tres Hermanas, es así conocida por los tres brazos que surgen casi de la base del tronco. Nacen de una peana con engrosamientos que parecen varios pies soldados por el transcurrir de los años. Sus peculiares formas la dotan de un carácter atractivo, con gruesas ramas maestras que parecen varias encinas compartiendo una sola copa, de forma aparasolada.

## Entorno

Localizada al borde de un camino, que serpentea entre las parcelas, se encuentra rodeada de higueras (*Ficus carica*) y olivos (*Olea europaea* var. *europaea*), y de forma dispersa también de almendros (*Prunus dulcis*). La encina se asienta sobre un terreno arcilloso, en una ladera de fuerte pendiente con orientación este.







# Encina de Marchales

*Quercus ilex* subsp. *ballota*



## LOCALIZACIÓN

Paraje:

Carril de Marchales

Término municipal:

Colomera

Espacio Natural Protegido:

No

## PROPIEDAD

Privada

## CARACTERÍSTICAS MORFOLÓGICAS

Altura total: 15,00 m

Altura del fuste: 1,50 m

Perímetro (a 1,30 m): 5,20 m

Perímetro en la base: 6,30 m

Diámetro de copa:

dirección N-S: 26,50 m

dirección E-W: 26,00 m

Proyección de la copa: 541,14 m<sup>2</sup>



## Singularidad

La particularidad de este ejemplar recae en su edad, su tamaño y su forma. Un increíble tronco, bifurcado a poca altura en dos enormes brazos, que a su vez se dividen en varias ramas de importante grosor, lo dotan de una peculiar forma que lo embellece, dibujando una copa muy abierta. Su silueta sobresale claramente por encima de los olivos.

## Entorno

La Encina de Marchales está localizada en un cultivo de olivos (*Olea europaea* var. *europaea*), cercano a la carretera que conduce a Alcalá la Real. Se asienta en un terreno arcilloso, de escasa pendiente, con orientación este.





# Encina de Ventorros de San José

*Quercus ilex* subsp. *ballota*



## LOCALIZACIÓN

Paraje:

Cementerio de Ventorros de San José

Término municipal:

Loja

Espacio Natural Protegido:

No

## PROPIEDAD

Pública

## CARACTERÍSTICAS MORFOLÓGICAS

Altura total: 22,00 m

Altura del fuste: 2,30 m

Perímetro (a 1,30 m): 3,50 m

Perímetro en la base: 5,00 m

Diámetro de copa:

dirección N-S: 21,50 m

dirección E-W: 19,40 m

Proyección de la copa: 327,59 m<sup>2</sup>



## Singularidad

Las dimensiones en altura hacen de la Encina de Ventorros de San José un ejemplar singular. Tiene un grueso tronco, muy estilizado que se divide en la cruz mostrando una copa muy amplia y bella con perfil circular. Lo más relevante de este ejemplar es su elevada altura, que con 22 metros se impone en el serio entorno con elegancia y dominio.

## Entorno

En las inmediaciones de Ventorros de San José, a la salida hacia Priego de Córdoba, se localiza la encina. Está situada en un lateral del cementerio local, muy cerca del muro que separa el camposanto de un olivar. Queda asentada en un terreno de poca pendiente, con orientación sur y de carácter arcilloso.





# Encina del Cortijo de Los Reina

*Quercus ilex* subsp. *ballota*



## LOCALIZACIÓN

Paraje:

Cortijo de Los Reina

Término municipal:

Alhama de Granada

Espacio Natural Protegido:

No

## PROPIEDAD

Privada

## CARACTERÍSTICAS MORFOLÓGICAS

Altura total: 13,00 m

Altura del fuste: 0,50 m

Perímetro (a 0,40 m): 3,75 m

Perímetro en la base: 4,00 m

Diámetro de copa:

dirección N-S: 25,70 m

dirección E-W: 23,70 m

Proyección de la copa: 478,38 m<sup>2</sup>

## Singularidad

El tamaño y la forma son los aspectos que caracterizan a la Encina del Cortijo de Los Reina. Posee un gran perímetro, y sobre todo, una enorme cruz, formada a poca altura, que divide las grandes ramas maestras. Configura una copa aparasolada y de gran proyección, que hace las veces de par que de maquinaria al poder albergar bajo su sombra todo tipo de aperos.

## Entorno

Está emplazada sobre un terreno de carácter arcilloso con poca pendiente, de orientación norte. En las proximidades existen dehesas formadas por encinas aisladas, además de tierras roturadas y en barbecho.





# Encina del Cortijo Horniceros

*Quercus ilex* subsp. *ballota*



## LOCALIZACIÓN

Paraje:

Cortijo Horniceros

Término municipal:

Alhama de Granada

Espacio Natural Protegido:

No

## PROPIEDAD

Privada

## CARACTERÍSTICAS MORFOLÓGICAS

Altura total: 14,00 m

Altura del fuste: 2,20 m

Perímetro (a 1,30 m): 3,90 m

Perímetro en la base: 5,30 m

Diámetro de copa:

dirección N-S: 16,60 m

dirección E-W: 16,70 m

Proyección de la copa: 217,73 m<sup>2</sup>



## Singularidad

La Encina del Cortijo Horniceros tiene su singularidad en el tamaño. Posee un tronco de medidas notables que se retuerce ligeramente sobre su eje, manifestando una corteza abierta y ancha. La cruz aparece a media altura, distribuyendo unas ramas maestras gruesas que perfilan una copa muy densa, de forma esférica, un tanto aparasolada.

## Entorno

Se localiza en un sendero que viene del Turro, al borde del camino que comienza en el cortijo que le da nombre. Está inmersa en un olivar con alguna encina aislada, asentada en un terreno claramente arcilloso, con pendiente poco pronunciada de orientación noroeste.







# Encina del Romero

*Quercus ilex* subsp. *ballota*



## LOCALIZACIÓN

Paraje:

Ruta del Romero

Término municipal:

Íllora

Espacio Natural Protegido:

No

## PROPIEDAD

Pública

## CARACTERÍSTICAS MORFOLÓGICAS

Altura total: 19,50 m

Altura del fuste: 0,50 m

Perímetro (a 0,45 m): 4,90 m

Perímetro en la base: 7,10 m

Diámetro de copa:

dirección N-S: 23,40 m

dirección E-W: 25,30 m

Proyección de la copa: 464,97 m<sup>2</sup>



## Singularidad

El tamaño y la edad son las características que resaltan de la Encina del Romero para ser singular. Tiene un desarrollado tronco que por encima de un desnivel del terreno comienza a bifurcarse en dos enormes ramas maestras. En la cruz tiene numerosas ramas podadas, lo que hace engrasarlo aún más, creciendo en altura y con una amplia copa de perfil aparasolado. Este grandioso ejemplar puede rondar los 500 años.

## Entorno

Se encuentra en el borde del camino conocido como la Ruta del Romero. El paraje que le rodea se compone de pastizales continuos y de tierras de labor roturadas esperando ser cultivadas. Se asienta entre dos niveles del terreno de carácter arcilloso, con poca pendiente de orientación sureste.





# Encina del Rosalejo

*Quercus ilex* subsp. *ballota*



## LOCALIZACIÓN

Paraje:

Cortijo Rosalejo

Término municipal:

Colomera

Espacio Natural Protegido:

No

## PROPIEDAD

Privada

## CARACTERÍSTICAS MORFOLÓGICAS

Altura total: 16,50 m

Altura del fuste: 0,60 m

Perímetro (a 0,55 m): 3,90 m

Perímetro en la base: 6,20 m

Diámetro de copa:

dirección N-S: 15,50 m

dirección E-W: 27,50 m

Proyección de la copa: 334,78 m<sup>2</sup>



## Singularidad

La Encina del Rosalejo destaca por su tamaño y por su edad. Su enorme fuste inclinado de dimensiones colosales se bifurca a poca altura del suelo, encontrándose entre dos niveles del terreno. Sus ramas maestras, de poderosas medidas, ensalzan una copa esférica un tanto aparasolada.

## Entorno

Rodeada de olivos (*Olea europaea* var. *europaea*), la encina se localiza al borde de un sendero. Al pie de ésta se halla una fuente y un abrevadero para el ganado, junto a un murete de piedra. El terreno sobre el que se desarrolla es arcilloso, con poca pendiente y está orientada al noroeste.





# Enebro del Barranco de La Tala

*Juniperus oxycedrus* subsp. *badia*



## LOCALIZACIÓN

Paraje:

Barranco de La Tala

Término municipal:

Huéscar

Espacio Natural Protegido:

No

## PROPIEDAD

Privada

## CARACTERÍSTICAS MORFOLÓGICAS

Altura total: 5,00 m

Altura del fuste: 1,50 m

Perímetro (a 1,30 m): 1,10 m

Perímetro en la base: 1,30 m

Diámetro de copa:

dirección N-S: 4,90 m

dirección E-W: 5,30 m

Proyección de la copa: 20,40 m<sup>2</sup>



## Singularidad

La singularidad del Enebro del Barranco de La Tala es precisamente su porte arbóreo, cuando lo normal en esta especie es un porte arbustivo. Cuenta con un perímetro de tronco superior al metro. Su cruz se eleva hasta 1,5 metros donde soporta una copa irregular, de inconfundible belleza.

## Entorno

Este notable ejemplar crece rodeado de encinas (*Quercus ilex* subsp. *ballota*), de matorral disperso compuesto por enebro (*Juniperus oxycedrus*) y tomillo (*Thymus* sp.). Localizado cerca de un camino que asciende por el barranco que le da nombre en dirección a la Loma del Viento. El terreno es parcialmente rocoso y presenta una orografía poco acusada, de pendiente moderada con orientación suroeste.





# Fresno del Camino del Rincón del Obispo

*Fraxinus angustifolia*



## LOCALIZACIÓN

Paraje:  
Camino del Rincón del Obispo  
Término municipal:  
Puebla de Don Fadrique  
Espacio Natural Protegido:  
No

## PROPIEDAD

Pública

## CARACTERÍSTICAS MORFOLÓGICAS

Altura total: 15,00 m  
Altura del fuste: 3,50 m  
Perímetro (a 1,30 m): 4,10 m  
Perímetro en la base: 5,30 m  
Diámetro de copa:  
dirección N-S: 15,10 m  
dirección E-W: 16,30 m  
Proyección de la copa: 193,31 m<sup>2</sup>



## Singularidad

La razón de distinción de este ejemplar se encuentra en sus notables dimensiones. Se eleva partiendo de un excelente y grueso tronco, formándose las ramas maestras a más de 3 metros de altura. Éstas dibujan una gran copa que se abre y se pasa entre los pinos, creando un remanso de espacio y sombra junto al río.

## Entorno

El Fresno del Camino del Rincón del Obispo crece en el margen del río, en una zona de montaña, rodeado de pinos, entre ellos el pino laricio (*Pinus nigra* subsp. *salzmannii*). Entre los arbustos del lugar destaca el majuelo (*Crataegus monogyna*).







# Madroño de La Portilla

*Arbutus unedo*



## LOCALIZACIÓN

Paraje:

La Portilla

Término municipal:

Huéscar

Espacio Natural Protegido:

No

## PROPIEDAD

Privada

## CARACTERÍSTICAS MORFOLÓGICAS

Altura total: 9,50 m

Altura del fuste: 1,20 m

Perímetro (a 1,15 m): 3,15 m

Perímetro en la base: 3,20 m

Diámetro de copa:

dirección N-S: 10,00 m

dirección E-W: 9,40 m

Proyección de la copa: 73,83 m<sup>2</sup>



## Singularidad

Este ejemplar pertenece a una especie que habitualmente tiene un porte arbustivo, no superando los 3-5 metros de altura. El Madroño de La Portilla exhibe, sin embargo, un porte arbóreo de tamaño considerable, superando los 9 metros de altura. El fuste, recto y grueso, muestra una corteza escamosa y una copa amplia y ligeramente redondeada.

## Entorno

Se localiza en un jardín particular, por lo que este madroño está sometido a continuos cuidados por parte de su propietario. En este enclave también aparece un número considerable de olivos (*Olea europaea* var. *europaea*). El terreno presenta una suave pendiente orientada al suroeste y la textura del suelo es arenosa.





# Majuelo de Las Praderas

*Crataegus monogyna*



## LOCALIZACIÓN

Paraje:

Las Praderas

Término municipal:

Dúrcal

Espacio Natural Protegido:

Parque Natural Sierra Nevada

## PROPIEDAD

Privada

## CARACTERÍSTICAS MORFOLÓGICAS

Altura total: 6,50 m

Altura del fuste: 2,50 m

Perímetro (a 1,30 m): 1,45 m

Perímetro en la base: 1,50 m

Diámetro de copa:

dirección N-S: 7,50 m

dirección E-W: 7,40 m

Proyección de la copa: 43,59 m<sup>2</sup>



## Singularidad

La singularidad de este individuo reside en su excepcional tamaño en comparación con el habitual en su especie. Se trata de un ejemplar que normalmente tiene porte arbustivo, teniendo en este caso un porte arbóreo con un perímetro de tronco nada desdeñable. Se eleva arqueando el fuste para dar lugar a una enmarañada y espinada copa de forma aparasolada.

## Entorno

El Majuelo de Las Praderas se encuentra en una zona desprovista de vegetación, lindando con un camino que conduce a la dehesa de los Teatinos. Perpendicular al sendero discurre un arroyo por la ladera. El terreno posee una pendiente moderada con orientación oeste.





# Manzano del Barranco del Tornajuelo

*Malus sylvestris*



## LOCALIZACIÓN

Paraje:

Barranco del Tornajuelo

Término municipal:

Huéscar

Espacio Natural Protegido:

No

## PROPIEDAD

Pública

## CARACTERÍSTICAS MORFOLÓGICAS

Altura total: 7,00 m

Altura del fuste: 1,60 m

Perímetro (a 1,30 m): 0,90 m

Perímetro en la base: 1,00 m

Diámetro de copa:

dirección N-S: 5,00 m

dirección E-W: 5,00 m

Proyección de la copa: 19,64 m<sup>2</sup>



## Singularidad

La nota característica y singular del Manzano del Barranco del Tornajuelo es su rareza. Es un árbol totalmente silvestre, siendo su espontaneidad anómala en este escenario. Tiene un porte medio, difícil de ver pues está camuflado detrás de una encina (*Quercus ilex* subsp. *ballota*). Su aspecto es esbelto y posee una copa un tanto irregular.

## Entorno

Se encuentra en zona rocosa con arbolado disperso compuesto por encinas (*Quercus ilex* subsp. *ballota*), con majuelos (*Crataegus monogyna*) y otras especies arbustivas también diseminadas. Está próximo a un arroyo que desaparece en alta montaña y resurge en las inmediaciones de este paraje. Se sitúa en un terreno con pendiente moderada de orientación oeste.





# Mostajo de la Fuente de Los Pastores

*Sorbus aria*



## LOCALIZACIÓN

Paraje:

Fuente de Los Pastores

Término municipal:

Huéscar

Espacio Natural Protegido:

No

## PROPIEDAD

Privada

## CARACTERÍSTICAS MORFOLÓGICAS

Altura total: 7,50 m

Altura del fuste: 1,10 m

Perímetro (a 1,05 m): 2,30 m

Perímetro en la base: 2,75 m

Diámetro de copa:

dirección N-S: 10,90 m

dirección E-W: 9,70 m

Proyección de la copa: 83,04 m<sup>2</sup>



## Singularidad

El Mostajo de la Fuente de Los Pastores tiene como peculiaridad el tamaño y la rareza. Para su especie posee unas dimensiones excepcionales, con un fuste muy engrasado hasta la cruz, donde se divide en varias ramas verticales que le configuran una copa alargada ganando en altura, la cual también es extraordinaria.

## Entorno

El paraje en el que crece se compone de un pastizal con pinos carrascos (*Pinus halepensis*) aislados y diversas especies arbustivas dispersas, como el majuelo (*Crataegus monogyna*). Ubicado en uno de los puntos más altos de la sierra, está en una explanada con poca pendiente de orientación norte. Al lado del mismo existe la fuente que le da nombre, sirviendo de abrevadero para el ganado.







# Nogal del Cortijo Umbría

*Juglans regia*



## LOCALIZACIÓN

Paraje:

Cortijo Umbría

Término municipal:

Puebla de Don Fadrique

Espacio Natural Protegido:

No

## PROPIEDAD

Privada

## CARACTERÍSTICAS MORFOLÓGICAS

Altura total: 9,50 m

Altura del fuste: 2,80 m

Perímetro (a 1,30 m): 5,35 m

Perímetro en la base: 5,70 m

Diámetro de copa:

dirección N-S: 14,50 m

dirección E-W: 12,80 m

Proyección de la copa: 145,77 m<sup>2</sup>



## Singularidad

La singularidad de este ejemplar reside en su fabuloso tamaño, que se eleva con dificultad debido a su avanzada edad. Posee un tronco grueso, conformando una copa irregular. Indudablemente éste es un nogal digno de admiración por su notable envergadura.

## Entorno

El paraje en el cual crece el Nogal del Cortijo Umbría es zona de sierra donde se encuentra rodeado de más nogales y de álamos negros (*Populus nigra*), así como de matorral disperso. El ejemplar está cercado por una red metálica casi caída, asentado en un terreno arenoso con rocas, de poca pendiente en orientación nordeste, muy próximo a un cortijo semiderruido.





# Olivo de García Lorca

*Olea europaea* var. *europaea*



## LOCALIZACIÓN

Paraje:  
Parque Federico García Lorca  
Término municipal:  
Alfacar  
Espacio Natural Protegido:  
No

## PROPIEDAD

Público

## CARACTERÍSTICAS MORFOLÓGICAS

Altura total: 5,50 m  
Altura del fuste: 2,50 m  
Perímetro (a 1,30 m): 1,50 m  
Perímetro en la base: 1,85 m  
Diámetro de copa:  
dirección N-S: 4,50 m  
dirección E-W: 4,00 m  
Proyección de la copa: 14,14 m<sup>2</sup>



## Singularidad

La singularidad del Olivo de García Lorca se debe a una referencia cultural e histórica. Parece ser que el célebre y genial autor fue fusilado por estos parajes, entre Alfacar y Viznar. En honor del mismo y de los allí fusilados fue levantado un monolito, al lado del olivo. El árbol tiene un único pie con una cruz alta, donde ramifica para dar una copa esférica. Es curioso ver que aparecen en los huecos del fuste papeles con poesías dejados allí en memoria del poeta.

## Entorno

Ubicado en las afueras de Alfacar, se encuentra en un parque dedicado a Federico García Lorca. El jardín del parque es variado, con muchas especies ornamentales. Rodeando al mismo hay un pinar de pino carrasco (*Pinus halepensis*). Se localiza en el extremo opuesto a la puerta principal de acceso, en un terreno de escasa pendiente orientado al norte.





# Pino de El Llano

*Pinus halepensis*



## LOCALIZACIÓN

Paraje:

El Llano

Término municipal:

Guadix

Espacio Natural Protegido:

No

## PROPIEDAD

Pública

## CARACTERÍSTICAS MORFOLÓGICAS

Altura total: 8,50 m

Altura del fuste: 2,70 m

Perímetro (a 1,30 m): 3,80 m

Perímetro en la base: 4,00 m

Diámetro de copa:

dirección N-S: 17,00 m

dirección E-W: 14,00 m

Proyección de la copa: 186,93 m<sup>2</sup>



## Singularidad

El tamaño y la forma son los motivos que destacan del Pino de El Llano. Tiene un grueso tronco con un perímetro notable que se eleva hasta la cruz, donde dos de sus tres ramas principales caen hasta casi rozar el suelo. Tiene una curiosa forma causada por dichas ramas, perfilando una copa irregular y muy rastrera.

## Entorno

Está localizado en una explanada a la que se llega a través de un camino próximo al Cortijo Conejo, paralelo a una gran finca. La vegetación circundante está compuesta principalmente por un reducido grupo de pinos carrascos rodeados de matorral disperso. En las proximidades se encuentra una pista de aterrizaje y un circuito de velocidad. El terreno es prácticamente llano con orientación noroeste.





# Pino de Ferrario

*Pinus nigra* subsp. *salzmannii*



## LOCALIZACIÓN

Paraje:

Ferrario

Término municipal:

Huéscar

Espacio Natural Protegido:

No

## PROPIEDAD

Pública

## CARACTERÍSTICAS MORFOLÓGICAS

Altura total: 26,00 m

Altura del fuste: 7,00 m

Perímetro (a 1,30 m): 4,90 m

Perímetro en la base: 8,10 m

Diámetro de copa:

dirección N-S: 21,00 m

dirección E-W: 20,00 m

Proyección de la copa: 329,87 m<sup>2</sup>



## Singularidad

Su excepcional tamaño y su edad convierten al Pino de Ferrario en un ejemplar notable. Es poseedor de un tronco descomunal. Tiene una forma erguida que con sus perpendiculares ramas ofrece una copa irregular, destacando en la ladera con una altura notoria. La edad estimada de este viejo ejemplar ronda los 500 años.

## Entorno

El paisaje que rodea a este árbol es una zona montañosa con arbolado disperso, de cobertura variable compuesta principalmente por encinas (*Quercus ilex* subsp. *ballota*) y pinos carrascos (*Pinus halepensis*), apareciendo también diversas especies arbustivas. En plena Sierra de la Sagra, el Pino de Ferrario se asienta sobre una ladera de escasa pendiente, orientada al este.







# Pino de las Cinco Ramas

*Pinus pinea*



## LOCALIZACIÓN

Paraje:

Prados de Lopera

Término municipal:

Jayena

Espacio Natural Protegido:

Parque Natural Sierra de Tejeda, Almijara y Alhama

## PROPIEDAD

Pública

## CARACTERÍSTICAS MORFOLÓGICAS

Altura total: 13,50 m

Altura del fuste: 0,00 m

Perímetro en la base: 6,15 m

Diámetro de copa:

dirección N-S: 21,50 m

dirección E-W: 16,30 m

Proyección de la copa: 275,24 m<sup>2</sup>



## Singularidad

Es denominado así este ejemplar por los cinco enormes brazos que poseía, aunque en la actualidad permanecen cuatro. Está formado por un gran tronco bifurcado desde el suelo y cada pie se divide a su vez en otras dos enormes ramas maestras, quedando el conjunto en un equilibrado porte. Destaca por su peculiar perfil de formas abiertas, con una copa aparasolada, un tanto clara por uno de sus flancos.

## Entorno

El Pino de las Cinco Ramas está emplazado al borde de un camino en medio del Parque Natural Sierra de Tejeda, Almijara y Alhama. Se encuentra rodeado de una formación densa de pinos, entre ellos pino laricio (*Pinus nigra* subsp. *salzmannii*) y pino piñonero. El terreno en el que se ubica tiene una ligera pendiente con orientación oeste.





# Pino de Los Madroñales

*Pinus halepensis*



## LOCALIZACIÓN

Paraje:

Camino de Los Madroñales

Término municipal:

Castril

Espacio Natural Protegido:

Parque Natural Sierra de Castril

## PROPIEDAD

Privada

## CARACTERÍSTICAS MORFOLÓGICAS

Altura total: 25,50 m

Altura del fuste: 8,00 m

Perímetro (a 1,30 m): 5,20 m

Perímetro en la base: 8,40 m

Diámetro de copa:

dirección N-S: 14,30 m

dirección E-W: 22,40 m

Proyección de la copa: 251,58 m<sup>2</sup>



## Singularidad

El Pino de Los Madroñales destaca por su edad y por su tamaño. Se trata de un ejemplar centenario y poseedor de un tronco gigante para ser de pino carrasco, aunque tiene una oquedad en la base del mismo. El árbol se sustenta con dificultad debido a la pendiente que tiene el terreno además del peso de sus ramas, inclinándolo aún más. Tiene una altura de casi 26 metros y la forma de su copa es irregular, un tanto ovalada.

## Entorno

Crece en una zona de sierra donde los cultivos están en terrazas, predominando los olivos (*Olea europaea* var. *europaea*) y los almendros (*Prunus dulcis*), además de un arbolado denso de pino carrasco. La orografía del terreno se caracteriza por una pendiente fuerte con orientación sur.





# Pino del Barranco del Tornajuelo

*Pinus nigra* subsp. *salzmannii*



## LOCALIZACIÓN

Paraje:

Barranco del Tornajuelo

Término municipal:

Huéscar

Espacio Natural Protegido:

No

## PROPIEDAD

Pública

## CARACTERÍSTICAS MORFOLÓGICAS

Altura total: 12,00 m

Altura del fuste: 8,50 m

Perímetro (a 1,30 m): 4,85 m

Perímetro en la base: 6,00 m

Diámetro de copa:

dirección N-S: 8,00 m

dirección E-W: 10,00 m

Proyección de la copa: 62,83 m<sup>2</sup>



## Singularidad

La singularidad de este fenomenal ejemplar radica en su tamaño, edad y forma. Es un veterano de más de 500 años, con un crecimiento superlativo, desarrollado en un terreno duro y rocoso. Posee un fuste macizo de gran perímetro que soporta una copa un tanto rala. Tiene un porte abanderado debido a las inclemencias que sufre en un área castigada por fuertes vientos.

## Entorno

El Pino del Barranco del Tornajuelo está situado en zona montañosa en lo alto de una loma, donde está rodeado de pinos laricios y sabinas rastreras (*Juniperus sabinina*). Se asienta sobre un terreno de roca caliza, con fuerte pendiente de orientación sur.





# Pino del Barranco Fique

*Pinus halepensis*



## LOCALIZACIÓN

Paraje:

Barranco Fique

Término municipal:

Cortes de Baza

Espacio Natural Protegido:

No

## PROPIEDAD

Privada

## CARACTERÍSTICAS MORFOLÓGICAS

Altura total: 24,00 m

Altura del fuste: 5,00 m

Perímetro (a 1,30 m): 3,30 m

Perímetro en la base: 4,40 m

Diámetro de copa:

dirección N-S: 23,50 m

dirección E-W: 20,40 m

Proyección de la copa: 376,52 m<sup>2</sup>



## Singularidad

La singularidad del Pino del Barranco Fique es su tamaño, concretamente la altura. Tiene un tronco fuerte con una cruz elevada, de la cual nacen unas ramas maestras que caen lateralmente, mientras que otras siguen su curso ascendente. Destaca su fenomenal altura de 24 metros, sobresaliendo del pino vecino. Tiene una copa muy densa, conformando una perfil totalmente irregular.

## Entorno

Está emplazado al borde de una carretera que enlaza Benamaurel con Cortes de Baza, muy próximo al Cortijo Fique. Asentado en un terreno arenoso con pendiente escasa de orientación sureste. Formando parte de la vegetación acompañante, aparece otro pino carrasco junto a él, además de un olivar.







# Pino del Cortijo Chirimbolo

*Pinus halepensis*



## LOCALIZACIÓN

Paraje:

Cortijo Chirimbolo

Término municipal:

Castril

Espacio Natural Protegido:

No

## PROPIEDAD

Privada

## CARACTERÍSTICAS MORFOLÓGICAS

Altura total: 9,00 m

Altura del fuste: 0,60 m

Perímetro (a 0,50 m): 4,20 m

Perímetro en la base: 5,25 m

Diámetro de copa:

dirección N-S: 13,60 m

dirección E-W: 13,60 m

Proyección de la copa: 145,27 m<sup>2</sup>



## Singularidad

El Pino del Cortijo Chirimbolo destaca por su tamaño y su peculiar forma. Posee un tronco vigoroso que se bifurca a baja altura y una de sus ramas maestras crece paralela al suelo apoyada en una muleta debido a su gran peso y longitud. Tiene importantes engrosamientos en la peana y su copa adquiere una curiosa forma abanderada debido a su brazo.

## Entorno

Está localizado en la entrada del Cortijo Chirimbolo, cercano a un sendero que va a la Sierra de Castril. En las proximidades hay olivos (*Olea europaea* var. *europaea*) y cultivos de almendros (*Prunus dulcis*). Se asienta en un terreno con poca pendiente de orientación oeste.





# Pino del Cortijo El Pino

*Pinus halepensis*



## LOCALIZACIÓN

Paraje:

La Loma

Término municipal:

Albuñuelas

Espacio Natural Protegido:

No

## PROPIEDAD

Privada

## CARACTERÍSTICAS MORFOLÓGICAS

Altura total: 28,00 m

Altura del fuste: 8,00 m

Perímetro (a 1,30 m): 4,40 m

Perímetro en la base: 5,05 m

Diámetro de copa:

dirección N-S: 25,70 m

dirección E-W: 22,00 m

Proyección de la copa: 444,07 m<sup>2</sup>



## Singularidad

El Pino del Cortijo El Pino destaca por su gran tamaño. Con una edad aproximada de 120 años, crece con un tronco poderoso y un tanto arqueado hasta una cruz muy alta situada a 8 metros. Es allí donde sustenta sus irregulares formas y perfila su densa y amplia copa visible desde la lejanía gracias a su formidable altura. Fue superviviente de un pequeño terremoto en el año 1884.

## Entorno

Se halla en la terraza de una casa rural dedicada al turismo. La vegetación predominante en la zona está constituida básicamente por un campo con cultivo de olivos (*Olea europaea* var. *europaea*) y almendros (*Prunus dulcis*). Como estrato arbustivo principal hay adelfas (*Nerium oleander*) y un elenco de plantas ornamentales. Está asentado en una superficie de escasa pendiente de orientación oeste, sobre suelo arenoso.





# Pino Grande

*Pinus halepensis*



## LOCALIZACIÓN

Paraje:

Cañada del Pino

Término municipal:

Guadix

Espacio Natural Protegido:

No

## PROPIEDAD

Privada

## CARACTERÍSTICAS MORFOLÓGICAS

Altura total: 22,00 m

Altura del fuste: 6,50 m

Perímetro (a 1,30 m): 4,50 m

Perímetro en la base: 6,70 m

Diámetro de copa:

dirección N-S: 16,50 m

dirección E-W: 21,00 m

Proyección de la copa: 272,14 m<sup>2</sup>



## Singularidad

El Pino Grande destaca por sus curiosas formas, su edad y su tremendo tamaño. Disfruta de un poderoso tronco, pero lo llamativo es su forma de cúpula, que con sus ramas lloronas acarician el suelo ocultando el fuste. Es necesario introducirse dentro del ramaje, quedando un espacio libre en su interior, para poder admirar la magnitud de sus dimensiones. Tiene un porte sensacional, con una copa irregular partiendo casi desde tierra, alcanzando gran altura.

## Entorno

La vegetación del paraje en el que se encuadra este magnífico pino, está compuesta por pinos carrascos dispersos y matorrales también diseminados. Se localiza en un terreno prácticamente llano y de carácter arcilloso. Está inmerso en una finca a 600 metros de la carretera que llega al pantano del Negratín.





# Pino La Señora

*Pinus nigra* subsp. *salzmannii*



## LOCALIZACIÓN

Paraje:

La Fonfría

Término municipal:

Baza

Espacio Natural Protegido:

Parque Natural Sierra de Baza

## PROPIEDAD

Pública

## CARACTERÍSTICAS MORFOLÓGICAS

Altura total: 17,00 m

Altura del fuste: 3,00 m

Perímetro (a 1,30 m): 4,85 m


Perímetro en la base: 6,00 m

Diámetro de copa:

dirección N-S: 14,90 m

dirección E-W: 14,80 m

Proyección de la copa: 173,20 m<sup>2</sup>



## Singularidad

La Señora es un majestuoso pino que justifica su singularidad en su espectacular tamaño y su avanzada edad. Posee un inmenso tronco con una pérdida del mismo en la base, lo cual no limita su crecimiento, de unas dimensiones colosales. Crece con una ligera inclinación debido al peso de las ramas, contrarrestado por la pendiente del terreno. Se trata de un pino muy longevo, como así demuestran sus retorcidas formas y engrosadas ramas, que conforman una irregular copa.

## Entorno

En el paraje en el que se encuentra inmerso este pino están presentes los pinos laricios formando parte del estrato arbóreo, el majuelo (*Crataegus monogyna*) y las rascaviejas (*Adenocarpus decorticans*) predominando en estrato arbustivo. Está asentado en un terreno con una pendiente moderada de orientación oeste.







# Pino Nieto

*Pinus nigra* subsp. *salzmannii*



## LOCALIZACIÓN

Paraje:

La Fabriquilla

Término municipal:

Gor

Espacio Natural Protegido:

Parque Natural Sierra de Baza

## PROPIEDAD

Privada

## CARACTERÍSTICAS MORFOLÓGICAS

Altura total: 31,00 m

Altura del fuste: 0,90 m

Perímetro (a 0,90 m): 3,80 m

Perímetro en la base: 5,50 m

Diámetro de copa:

dirección N-S: 15,00 m

dirección E-W: 16,00 m

Proyección de la copa: 188,50 m<sup>2</sup>



## Singularidad

El Pino Nieto es conocido así, en referencia a un pino de extraordinarias dimensiones que hubo en la zona. El apodo de Nieto se le atribuye por ser considerado como sucesor de aquel. Es hoy en día todo un ejemplo de esbeltez, destaca este fabuloso ejemplar por su altura. Poseedor de un erguido tronco, con un perímetro muy grande, se eleva hasta alcanzar una altura de más de 30 metros. Con una copa muy alta y esférica sobresale del resto de especies de su alrededor, pudiendo ser visible en la lejanía.

## Entorno

El árbol crece en una zona donde la vegetación es densa, compuesta por pinos laricios, encinas (*Quercus ilex* subsp. *ballota*) y matorral disperso. Cruzando el río, que discurre a los pies de la loma donde se ubica el pino, aparecen algunos álamos blancos (*Populus alba*). En la otra margen existe un vivero abandonado. El terreno es de pendiente moderada con orientación norte.





# Pino Real

*Pinus pinea*



## LOCALIZACIÓN

Paraje:

El Pinillo

Término municipal:

Lújar

Espacio Natural Protegido:

No

## PROPIEDAD

Privada

## CARACTERÍSTICAS MORFOLÓGICAS

Altura total: 26,00 m

Altura del fuste: 6,00 m

Perímetro (a 1,30 m): 4,35 m

Perímetro en la base: 7,20 m

Diámetro de copa:

dirección N-S: 24,50 m

dirección E-W: 28,30 m

Proyección de la copa: 544,56 m<sup>2</sup>



## Singularidad

El Pino Real, así conocido por los lugar eños, es un magnífico ejemplar que sobresale del resto de los árboles vecinos por sus dimensiones. Posee un grueso fuste, que se eleva hasta los 6 metros, del que nacen numerosas ramas que conforman una hermosa copa de perfecta forma aparasolada. V visible desde la lejanía gracias a su altura, despunta muy por encima de los pinos imponiendo su talla y elegante figura.

## Entorno

Ubicado cercano a Lújar, en una zona conocida como El Pinillo, se localiza este formidable árbol en el lateral de una escarpada ladera. El soberbio ejemplar está rodeado de una masa de pino carrasco (*Pinus halepensis*), un cultivo de olivos (*Olea europaea* var. *europaea*) abandonados y otros pinos piñoneros dispersos. El terreno es eminentemente arcilloso con fuerte pendiente de orientación sureste.





# Plátano de la Cacería de Santo Domingo

*Platanus x hispanica*



## LOCALIZACIÓN

Paraje:  
Cacería de Santo Domingo  
Término municipal:  
Huétor Vega  
Espacio Natural Protegido:  
No

## PROPIEDAD

Pública

## CARACTERÍSTICAS MORFOLÓGICAS

Altura total: 28,50 m  
Altura del fuste: 0,00 m  
Perímetro en la base: 12,70 m  
Diámetro de copa:  
dirección N-S: 25,60 m  
dirección E-W: 29,10 m  
Proyección de la copa: 585,09 m<sup>2</sup>



## Singularidad

El interés del Plátano de la Cacería de Santo Domingo reside en el tamaño y la forma. Tiene unas dimensiones colosales, concretamente una peana enorme de la que nacen dos pies soldados por el transcurrir de los años. Los dos pies tienen unos perímetros de 3,10 y 5,50 metros medidos a 1,30 del suelo respectivamente. Hay resquicios de la existencia de una escala, para encaramarse entre ambos brazos, que se elevan para dar una soberana talla de casi 29 metros de altura.

## Entorno

Se localiza en las proximidades del límite entre el término municipal de Huétor Vega y Granada. Está en el cruce de caminos de un terreno adehesado compuesto de olivos (*Olea europaea* var. *europaea*) y encinas (*Quercus ilex* subsp. *ballota*) salpicadas. Se asienta en un suelo de carácter arcilloso de escasa pendiente.





# Plátano del Cortijo Hortichuela

*Platanus x hispanica*



## LOCALIZACIÓN

Paraje:

Cortijo Hortichuela

Término municipal:

Iznalloz

Espacio Natural Protegido:

No

## PROPIEDAD

Pública

## CARACTERÍSTICAS MORFOLÓGICAS

Altura total: 26,5 m

Altura del fuste: 3,00 m

Perímetro (a 1,30 m): 4,25 m

Perímetro en la base: 6,50 m

Diámetro de copa:

dirección N-S: 20,70 m

dirección E-W: 19,90 m

Proyección de la copa: 323,53 m<sup>2</sup>



## Singularidad

El Plátano del Cortijo Hortichuela es singular por su gran tamaño. Con unas medidas muy generosas parte de un tronco robusto y erguido. Desde su baja cruz comienza a ramificarse en múltiples brazos para dar paso a una copa muy abierta, con un porte impresionante, pues alcanza unas cotas importantes de altura.

## Entorno

Se localiza en un paisaje a pie de montaña cercano a un cortijo, en el camino que va por el valle, próximo a una zona de cultivo con suelo en barbecho. La vegetación existente está compuesta por un arbolado denso de pino carrasco (*Pinus halepensis*) y matorrales con majuelos (*Crataegus monogyna*). Se asienta en un terreno con poca pendiente de orientación nordeste.







# Quejigo de Burrufete Alto

*Quercus faginea*



## LOCALIZACIÓN

Paraje:

Burrufete Alto

Término municipal:

Colomera

Espacio Natural Protegido:

No

## PROPIEDAD

Privada

## CARACTERÍSTICAS MORFOLÓGICAS

Altura total: 15,50 m

Altura del fuste: 2,50 m

Perímetro (a 1,30 m): 3,50 m

Perímetro en la base: 6,10 m

Diámetro de copa:

dirección N-S: 20,50 m

dirección E-W: 20,00 m

Proyección de la copa: 322,01 m<sup>2</sup>



## Singularidad

La particularidad que posee este ejemplar es su tamaño. Posee un grueso tronco más vigoroso en la peana que se eleva hasta una poderosa cruz. Aquí se extienden las numerosas ramas para conformar una bella copa esférica muy amplia y típica del quejigo. Su gran tamaño confronta con los jóvenes olivos (*Olea europaea* var. *europaea*) adyacentes destacando más así su magna figura.

## Entorno

El Quejigo de Burrufete Alto está localizado en pleno cultivo de olivos (*Olea europaea* var. *europaea*), asentado en un terreno arcilloso de pendiente moderada con orientación sur. Está próximo a la carretera que conduce hasta el pueblo anterior, Montillana, desde Trujillos.





# Quejigo de Júrtiga

*Quercus faginea*



## LOCALIZACIÓN

Paraje:

Cortijo Júrtiga

Término municipal:

Alhama de Granada

Espacio Natural Protegido:

No

## PROPIEDAD

Privada

## CARACTERÍSTICAS MORFOLÓGICAS

Altura total: 20,00 m

Altura del fuste: 2,00 m

Perímetro (a 1,30 m): 5,00 m

Perímetro en la base: 8,50 m

Diámetro de copa:

dirección N-S: 32,00 m

dirección E-W: 33,50 m

Proyección de la copa: 841,95 m<sup>2</sup>



## Singularidad

Su enorme tamaño y su destacada edad hacen del Quejigo de Júrtiga un ejemplar asombroso. Muchos años han pasado por las raíces de este árbol, que posee un exuberante fuste anclado con fuerza en el terreno. Con una recia cruz se divide en vigorosas ramas maestras, que se alzan abriéndose para dar una majestuosísima copa, ofreciendo una sombra que supera los 840 m<sup>2</sup>.

## Entorno

Este ejemplar crece en una zona donde el paisaje es agrícola, rodeado de cultivos herbáceos y salpicado de encinas (*Quercus ilex* subsp. *ballota*). Se encuentra en el límite de una finca, con un muro de piedra a sus pies. En las proximidades se localizan varios cortijos, uno de ellos es el que le da nombre. El terreno es casi llano con una ligera orientación norte.





# Roble de Las Balsas

*Quercus pyrenaica*



## LOCALIZACIÓN

Paraje:  
Las Balsas  
Término municipal:  
Busquístar  
Espacio Natural Protegido:  
Parque Natural Sierra Nevada

## PROPIEDAD

Pública

## CARACTERÍSTICAS MORFOLÓGICAS

Altura total: 19,00 m  
Altura del fuste: 0,50 m  
Perímetro (a 0,45 m): 4,05 m  
Perímetro en la base: 4,40 m  
Diámetro de copa:  
dirección N-S: 25,50 m  
dirección E-W: 21,20 m  
Proyección de la copa: 424,59 m<sup>2</sup>



## Singularidad

El Roble de Las Balsas se caracteriza por su gran tamaño. Posee un tronco corto pero con una tremenda cruz que da lugar a unas ramas maestras poderosas, dispuestas a modo de contrapeso. Tiene una gran altura, conformando una copa irregular, que cubre parte de la carretera. No pasa desapercibido para cualquier conductor que vaya por la carretera de montaña que lleva a Trévez desde Busquístar.

## Entorno

Se localiza en el borde de la carretera que transcurre por la sierra, entre los pueblos de Capileira y Trévez. Apostado en el límite de un talud, se encuentra rodeado de castaños (*Castanea sativa*) y de matorral disperso compuesto principalmente por retama (*Genista cinerea*), en un terreno con una pendiente ligera de orientación nordeste.





# Roble de Los Jeromos

*Quercus pyrenaica*



## LOCALIZACIÓN

Paraje:

Los Jeromos

Término municipal:

Busquístar

Espacio Natural Protegido:

Parque Natural Sierra Nevada

## PROPIEDAD

Privada

## CARACTERÍSTICAS MORFOLÓGICAS

Altura total: 18,00 m

Altura del fuste: 0,50 m

Perímetro (a 0,45 m): 4,30 m

Perímetro en la base: 6,20 m

Diámetro de copa:

dirección N-S: 16,60 m

dirección E-W: 14,00 m

Proyección de la copa: 182,53 m<sup>2</sup>



## Singularidad

El motivo por el que destaca el Roble de Los Jeromos se debe a sus formidables dimensiones. Posee una peana engrasada y un vigoroso tronco que tiene un perímetro de 4,30 metros. El fuste soporta unas ramas maestras, conformando una copa amplia en altura de forma irregular.

## Entorno

Se localiza en la orilla de un camino, encuadrado en un marco agrícola con cultivo de olivos (*Olea europaea* var. *europaea*). En el estrato arbustivo acompañante aparecen el mostajo (*Sorbus aria*) y las rascaviejas (*Adenocarpus decorticans*) como especies principales. Se trata de un terreno arcilloso con pendiente ligera de orientación sur.







# Roble del Barranco de Los Sapos

*Quercus pyrenaica*



## LOCALIZACIÓN

Paraje:

Barranco de Los Sapos

Término municipal:

Busquistar

Espacio Natural Protegido:

Parque Natural Sierra Nevada

## PROPIEDAD

Privada

## CARACTERÍSTICAS MORFOLÓGICAS

Altura total: 19,50 m

Altura del fuste: 5,00 m

Perímetro (a 1,30 m): 3,90 m

Perímetro en la base: 6,70 m

Diámetro de copa:

dirección N-S: 15,00 m

dirección E-W: 18,00 m

Proyección de la copa: 212,06 m<sup>2</sup>



## Singularidad

Las particularidades del Roble del Barranco de Los Sapos son su tamaño y su forma. Con un fuste de casi 4 metros de perímetro, se eleva hasta una cruz altísima haciéndole realmente extraordinario. Al tener un tronco tan estilizado y fuerte, perfila una figura muy alta asemejando forma cónica.

## Entorno

La vegetación del paraje dónde está inmerso este roble está compuesta por olivares, encinas (*Quercus ilex* subsp. *ballota*) dispersas y algún roble melojo. Como estrato arbustivo principal se encuentran las rascaviejas (*Adenocarpus decorticans*) y los majuelos (*Crataegus monogyna*). El roble se asienta en un terreno de pendiente moderada con orientación sureste.





# Sauce de Fuente Fría

*Salix sp.*



## LOCALIZACIÓN

Paraje:

Fuente Fría

Término municipal:

Dúrcal

Espacio Natural Protegido:

Parque Natural Sierra Nevada

## PROPIEDAD

Privada

## CARACTERÍSTICAS MORFOLÓGICAS

Altura total: 13,00 m

Altura del fuste: 1,70 m

Perímetro (a 1,30 m): 3,70 m

Perímetro en la base: 4,50 m

Diámetro de copa:

dirección N-S: 16,20 m

dirección E-W: 19,80 m

Proyección de la copa: 251,92 m<sup>2</sup>



## Singularidad

El Sauce de Fuente Fría es un magnífico ejemplar, destacando por sus espectaculares dimensiones. Es poseedor de un tremendo tronco que alcanza los 3,70 metros de perímetro, con una cruz grande y baja en altura de la que nacen sus abiertas ramas maestras, creando una copa amplia y un tanto aparasolada.

## Entorno

Este árbol se encuentra en la terraza de una casa rural, ubicada en el camino que va a la Dehesa de los Teatinos. Está situado en una zona donde la altitud roza los 2.000 metros. En los alrededores se pueden ver cerezos (*Prunus avium*) y algún olmo (*Ulmus minor*). Se asienta sobre un terreno de escasa pendiente con orientación sur.





# Sauce llorón del Cortijo Periate

*Salix babylonica*



## LOCALIZACIÓN

Paraje:

Cortijo Periate

Término municipal:

Piñar

Espacio Natural Protegido:

No

## PROPIEDAD

Privada

## CARACTERÍSTICAS MORFOLÓGICAS

Altura total: 18,50 m

Altura del fuste: 2,30 m

Perímetro (a 1,30 m): 2,90 m

Perímetro en la base: 4,10 m

Diámetro de copa:

dirección N-S: 13,00 m

dirección E-W: 16,60 m

Proyección de la copa: 169,49 m<sup>2</sup>



## Singularidad

La peculiaridad del Sauce llorón del Cortijo Periate radica en su excelente tamaño. Posee un fuste de notables dimensiones, siendo su altura extraordinaria, con casi 19 metros. Su característico porte es de ramas colgantes.

## Entorno

Se localiza en el exterior de un cortijo, al borde del camino que conduce al mismo. Junto al sauce, al lado de un murete, se puede ver una mimbrera (*Salix fragilis*) de tamaño similar al sauce, un nogal (*Juglans regia*) y un castaño (*Castanea sativa*). Está asentado en un terreno arenoso de poca inclinación con orientación nordeste.





# Serbal del Cortijo de Juan Robles

*Sorbus domestica*



## LOCALIZACIÓN

Paraje:

Cortijo de Juan Robles

Término municipal:

Puebla de Don Fadrique

Espacio Natural Protegido:

No

## PROPIEDAD

Privada

## CARACTERÍSTICAS MORFOLÓGICAS

Altura total: 8,50 m

Altura del fuste: 0,90 m

Perímetro (a 0,85 m): 2,00 m


Perímetro en la base: 2,50 m

Diámetro de copa:

dirección N-S: 11,50 m

dirección E-W: 10,00 m

Proyección de la copa: 90,32 m<sup>2</sup>



## Singularidad

El Serbal del Cortijo de Juan Robles tiene la singularidad en su gran talla, anómalo en esta especie. Su tronco posee un perímetro de 2 metros. Se dividen en la cruz tres hermosas ramas maestras que conforman una copa amplia, logrando el conjunto una altura generosa.

## Entorno

El paisaje que rodea al árbol es una ladera abancalada con repoblación de pino carrasco joven (*Pinus halepensis*), también existe un cultivo de almendros (*Prunus dulcis*) y aparece el majuelo (*Crataegus monogyna*) como especie arbustiva dominante. Está junto a un muro de piedra que sirve tanto de contención como de linde de parcela. Se asienta en un terreno de fuerte pendiente con orientación este.







# Tejo de El Camarate

*Taxus baccata*



## LOCALIZACIÓN

Paraje:

El Camarate

Término municipal:

Lugros

Espacio Natural Protegido:

Parque Nacional Sierra Nevada

## PROPIEDAD

Pública

## CARACTERÍSTICAS MORFOLÓGICAS

Altura total: 11,00 m

Altura del fuste: 1,90 m

Perímetro (a 1,30 m): 4,00 m

Perímetro en la base: 6,20 m

Diámetro de copa:

dirección N-S: 13,70 m

dirección E-W: 12,30 m

Proyección de la copa: 132,35 m<sup>2</sup>



## Singularidad

El impresionante Tejo de El Camarate tiene como singular el tamaño y la edad. Este ejemplar milenario posee unas dimensiones considerables, con un rrecio tronco que presenta un perímetro de 4 metros medido a 1,30 metros del suelo, sustentando una vigorosa copa de forma cónica.

## Entorno

Se halla inmerso en pleno Parque Nacional de Sierra Nevada, rodeado en el estrato arbóreo de robles melojos (*Quercus pyrenaica*), arces (*Acer opalus* subsp. *granatense*) y mostajos (*Sorbus aria*). En el estrato arbustivo las especies que más destacan son piorno serrano (*Cytisus purgans*), agracejo (*Berberis hispanica*) y majuelo (*Crataegus monogyna*). La orografía presenta una pendiente fuerte con orientación nordeste, donde en días claros es posible divisar La Sagra y los montes de la sierra de Cazorla. A escasos metros del árbol, existe una madriguera de zorro (*Vulpes vulpes*).





# Tejo del Barranco de La Osa

*Taxus baccata*



## LOCALIZACIÓN

Paraje:

Barranco de La Osa

Término municipal:

Castril

Espacio Natural Protegido:

Parque Natural Sierra de Castril

## PROPIEDAD

Pública

## CARACTERÍSTICAS MORFOLÓGICAS

Altura total: 10,00 m

Altura del fuste: 2,50 m

Perímetro (a 1,30 m): 5,95 m

Perímetro en la base: 8,70 m

Diámetro de copa:

dirección N-S: 8,50 m

dirección E-W: 8,50 m

Proyección de la copa: 56,75 m<sup>2</sup>



## Singularidad

El Tejo del Barranco de La Osa tiene como motivos de singularidad su edad, tamaño y rareza. La edad, aunque difícil de vaticinar en este individuo, puede estimarse como milenaria. A pesar de las duras condiciones que soporta, manifiesta un importante crecimiento. Con un soberbio tronco que roza los 6 metros de perímetro, se eleva con robustez para sujetar una amplia y densa copa esférica.

## Entorno

Se localiza en un terreno rocoso calizo y dolomítico de origen kárstico, entre dos barrancos. Se accede siguiendo el nacimiento del río Castril, entre farallones y continuando la pista de un sendero. La vegetación en este paraje se compone básicamente de majuelos (*Crataegus monogyna*) y matorral disperso. Se desarrolla sobre un suelo muy pedregoso y quebrado, con orientación norte.





# Tejo del Barranco del Caballo

*Taxus baccata*



## LOCALIZACIÓN

Paraje:

Barranco del Caballo

Término municipal:

Dúrcal

Espacio Natural Protegido:

Parque Nacional Sierra Nevada

## PROPIEDAD

Privada

## CARACTERÍSTICAS MORFOLÓGICAS

Altura total: 11,50 m

Altura del fuste: 0,20 m

Perímetro (a 0,15 m): 9,00 m

Perímetro en la base: 9,20 m

Diámetro de copa:

dirección N-S: 12,10 m

dirección E-W: 13,00 m

Proyección de la copa: 123,54 m<sup>2</sup>



## Singularidad

El interés de este tejo macho reside en poseer unas dimensiones extraordinarias, destacando también por su avanzadísima edad pudiendo alcanzar los 1.000 años. Bifurcado de cepa en dos soberanos troncos, crecen como uno sólo por su forma conjunta. Con una densa copa cónica, alcanza una altura de más de 11 metros.

## Entorno

El Tejo del Barranco del Caballo se encuentra en un paraje rodeado de otros tejos dispuestos de forma aislada, además de majuelos (*Crataegus monogyna*) y de piomos serranos (*Cytisus purgans*). Se localiza a una altitud aproximada de 2.000 metros, asentado sobre un terreno rocoso de pendiente fuerte, con orientación nordeste





# Tejo del Trevenquillo

*Taxus baccata*



## LOCALIZACIÓN

Paraje:  
Trevenquillo  
Término municipal:  
Monachil  
Espacio Natural Protegido:  
Parque Nacional Sierra Nevada

## PROPIEDAD

Pública

## CARACTERÍSTICAS MORFOLÓGICAS

Altura total: 9,50 m  
Altura del fuste: 1,90 m  
Perímetro (a 1,30 m): 2,90 m  
Perímetro en la base: 4,70 m  
Diámetro de copa:  
dirección N-S: 11,50 m  
dirección E-W: 14,70 m  
Proyección de la copa: 132,77 m<sup>2</sup>



## Singularidad

La edad, el tamaño y la rareza caracterizan al Tejo del Trevenquillo como singular. Este viejo ejemplar que puede superar los 500 años, tiene unas medidas notables con casi 3 metros de perímetro de tronco. Con rebrotes en la base del fuste, crece robusto hasta una alta cruz, perfilando una densa copa casi cónica. Las ramas acarician el suelo quedando un pequeño espacio dentro del mismo a modo de cúpula.

## Entorno

Enclavado en una zona montañosa, cerca del Trevenque, en la falda del Trevenquillo próximo a La Cortijuela, crece el tejo rodeado de una arboleda densa de pino silvestre (*Pinus sylvestris* var. *nevadensis*) con arces diseminados (*Acer opalus* var. *granatense*). En el estrato arbustivo destaca el majuelo (*Crataegus monogyna*). El terreno tiene una pendiente fuerte con orientación noroeste.







# Tilo del Cortijo El Pino

*Tilia platyphyllos*



## LOCALIZACIÓN

Paraje:

Cortijo El Pino

Término municipal:

Churriana de la Vega

Espacio Natural Protegido:

No

## PROPIEDAD

Privada

## CARACTERÍSTICAS MORFOLÓGICAS

Altura total: 19,00 m

Altura del fuste: 3,00 m

Perímetro (a 1,30 m): 2,00 m

Perímetro en la base: 2,90 m

Diámetro de copa:

dirección N-S: 9,50 m

dirección E-W: 10,00 m

Proyección de la copa: 74,61 m<sup>2</sup>



## Singularidad

El tamaño y la rareza son los aspectos que convierten este Tilo del Cortijo El Pino en un ejemplar singular. Para su especie tiene unas dimensiones enormes, con un fuste muy engrasado. Una cruz alta, que aunque no exento de rebrotes en cepa, separa los múltiples brazos. La copa, de irregular forma y densa sombra, se torna blanquecina a la llegada de la primavera, con sus muchas y olorosas flores.

## Entorno

Se ubica en el cortijo que le da nombre, en el camino principal de entrada, cercano a un patio exterior, donde está otro tilo. Se rodea de palmeras datileras (*Phoenix dactylifera*), de olmos (*Ulmus minor*) y de setos para diferenciar diferentes estancias en el jardín. Asentado en un terreno allanado y con grava, tiene próximo un antiguo pozo.







A large, ancient tree with a thick, gnarled trunk and dense foliage dominates the center of the image. The tree is set in a rural landscape with a stone wall and a wooden door in the foreground. The background shows a hillside with more trees and a clear sky. The entire image is overlaid with a blue tint.

# ARBOLEDAS

Singulares de **GRANADA**

# Abedular del Barranco de los Alisos



## LOCALIZACIÓN

Paraje:

Barranco de los Alisos

Término municipal:

Dúrcal

Espacio Natural Protegido:

Parque Nacional Sierra Nevada

## PROPIEDAD

Pública

## ESPECIES INTEGRANTES

*Betula pendula* subsp. *fontqueri*

## EXTENSIÓN

0,3 ha

## Singularidad

Los abedulares son unas formaciones vegetales poco frecuentes en Andalucía. En el Barranco de los Alisos se localiza un bosque de abedules (*Betula pendula* subsp. *fontqueri*) muy interesante desde el punto de vista botánico debido a la rareza de esta especie en Andalucía, y más aún al tratarse de una arboleda, en lugar de ejemplares aislados. Algunos de los árboles que constituyen esta arboleda alcanzan los 14 metros de altura, con dimensiones de perímetro de tronco en torno a los 1,5 metros.

## Caracterización

El Abedular del Barranco de los Alisos es así conocido debido al nombre del paraje donde se ubican, por la falsa creencia de que dichos abedules eran alisos (*Alnus glutinosa*). Se trata de una población espontánea formada por más de 300 ejemplares, desarrollada a una altitud comprendida entre los 1.500 y los 1.840 m, sobre una ladera de fuerte pendiente orientada al norte.

La altura media del conjunto es de 12 metros, alcanzando algunos de sus componentes una máxima de 14 metros. Existen otras especies arbóreas que forman parte del entorno en el que se desarrolla la arboleda, como son los arces (*Acer opalus* subsp. *granatense*) y los robles melojos (*Quercus pyrenaica*). En el





estrato arbustivo, la especie predominante es la aulaga (*Ulex* spp.).







# Acebeda del Barranco Dólar



## LOCALIZACIÓN

Paraje:

Barranco Dólar

Término municipal:

Huéneja

Espacio Natural Protegido:

Parque Nacional Sierra Nevada

## PROPIEDAD

Pública

## ESPECIES INTEGRANTES

*Ilex aquifolium*

## EXTENSIÓN

0,3 ha

## Singularidad

El motivo de singularidad de La Acebeda del Barranco Dólar es su composición específica, ya que se encuentra constituida por una especie catalogada como vulnerable en el Catálogo de Flora Amenazada de Andalucía. Se trata de un conjunto de pequeños arbustos que no llegan a adquirir porte arbóreo. Tienen una altura media no superior a 3 metros. Las hojas desarrollan bordes espinosos para evitar los daños que el ganado pudiera ocasionar mediante el ramoneo.

## Caracterización

Esta pequeña arboleda se encuentra en un barranco rocoso, ajustándose al quebrado. La vegetación acompañante está formada por encinas (*Quercus ilex* subsp. *ballota*) y repoblaciones mixtas de pinos en el estrato arbóreo y majuelos (*Crataegus monogyna*) en el estrato arbustivo. Se compone el conjunto de media docena de ejemplares bien formados, con brotes de cepa que surgen del tortuoso terreno.









# Aceral de la Loma del Viento



## LOCALIZACIÓN

Paraje:

Loma del Viento

Término municipal:

Huéscar

Espacio Natural Protegido:

No

## PROPIEDAD

Privada

## ESPECIES INTEGRANTES

Acer opalus subsp. granatense

## EXTENSIÓN

23,4 ha

## Singularidad

Los hechos que motivan la singularidad de esta arboleda son el tamaño y la rareza principalmente. Son ejemplares con unas dimensiones elevadas para tratarse de arces, ya que poseen en su mayoría un tronco con medidas bastante notables, en torno a 3 metros tomado a 1,30 metros del suelo. Realmente es una rareza encontrar estos bellos ejemplares formando una agrupación numerosa. Es un espectáculo contemplarlos en épocas otoñales por el colorido lleno de contrastes rojizos, ocre y amarillos que ofrecen.

## Caracterización

El Aceral de la Loma del Viento es un testigo de formaciones relicticas de difícil recuperación. Emplazado en una ladera con fuerte pendiente y orientación predominante este. Los arces se rodean de pinos laricios (*Pinus nigra* subsp. *salzmannii*) y encinas (*Quercus ilex* subsp. *ballota*) muy dispersas como estrato arbóreo. Los representantes más significativos del estrato arbustivo son el majuelo (*Crataegus monogyna*), la sabina rastrera (*Juniperus sabina*) y algún ejemplar de enebro de la miera (*Juniperus oxycedrus* subsp. *badia*). Es un conjunto compuesto por no menos de 50 ejemplares repartidos por la ladera con una altura media de 10 metros.











# Álamos del Río Galera y del Río Barbatas



## LOCALIZACIÓN

Paraje:

Ribera del Río Galera y del Río Barbatas

Término municipal:

Galera

Espacio Natural Protegido:

No

## PROPIEDAD

Privada

## ESPECIES INTEGRANTES

Populus tremula

Populus alba

## EXTENSIÓN

1,7 ha

## Singularidad

El interés de esta arboleda se basa en su rareza. En la Península Ibérica, los álamos temblones tienen su principal núcleo de distribución en las montañas de la mitad septentrional, por lo que encontrar en Galera una masa de estas características es, cuanto menos, sorprendente. Son árboles altos, que superan los 20 metros. Tienen una corteza lisa, algo resquebrajada en la base de los ejemplares de edad más avanzada. Poseen un perímetro de 1,80 metros de media.

## Caracterización

La arboleda de Álamos del Río Galera y del Río Barbatas está constituida por álamos blancos (*Populus alba*) y álamos temblones (*Populus tremula*) como estrato arbóreo dominante y se disponen formando un bosque en galería de extraordinaria belleza. Se localizan en dos manchas con pocos ejemplares situadas a lo largo de éstos dos ríos. Estas formaciones tienen una población inferior a los 100 ejemplares, creciendo de forma natural y alcanzando una altura media de 22 metros.









# Alcornocal de Alhama de Granada



## LOCALIZACIÓN

Paraje:

Ruinas de El Alcomocal

Término municipal:

Alhama de Granada

Espacio Natural Protegido:

No

## PROPIEDAD

Privada

## ESPECIES INTEGRANTES

*Quercus suber*

## EXTENSIÓN

8,6 ha

## Singularidad

El interés de esta arboleda recae en su localización en esta zona geográfica, ya que lo habitual es que los alcornocales estén asentados en la mitad occidental de la región mediterránea y nordeste de Cataluña. Existe un ejemplar, descorchado, que tiene un fuste con un perímetro de 5,80 metros medido a 1,30 metros del suelo, sobresaliendo del resto de la masa por sus enormes dimensiones. Se trata de una gran mancha de alcornocales (*Quercus suber*) con un buen número de pies jóvenes que garantizan la conservación y supervivencia del alcornocal.

## Caracterización

El Alcornocal de Alhama de Granada se extiende por una gran superficie, presentando una elevada densidad de población. Es una arboleda que ronda los 100 ejemplares con una altura media de 18 metros, enriqueciéndose con alguna encina (*Quercus ilex* subsp. *ballota*) dispersa en los alrededores y de matorral como la zarza (*Rubus ulmifolius*), en el estrato arbustivo. Se asienta en un terreno suelto de escasa pendiente con orientación oeste. Muchos de los componentes de la arboleda se encuentran descorchados.



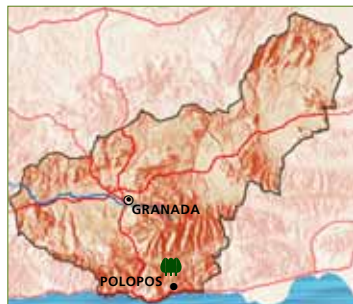








# Alcornocal de Haza del Lino



## LOCALIZACIÓN

Paraje:

Haza de Lino

Término municipal:

Polopos

Espacio Natural Protegido:

No

## PROPIEDAD

Privada

## ESPECIES INTEGRANTES

Quercus suber

## EXTENSIÓN

96,8 ha

## Singularidad

Se trata de un alcornocal localizado a una altitud máxima de 1.300 metros. Esta característica, junto con la gran extensión por la que se extiende la arboleda, es motivo de inclusión en el Inventario de Árboles y Arboledas Singulares de Andalucía. Debido a las condiciones climáticas que soporta está constituido por ejemplares de tamaño medio, con perímetros de tronco de 2,60 metros de media. Son ejemplares muy representativos por hallarse en una altitud extrema para esta especie, ya que el alcornoque suele habitar cotas muy inferiores.

## Caracterización

El Alcornocal de Haza del Lino es una arboleda densa compuesta exclusivamente por alcornoque. Se localiza en el extremo occidental de la Sierra de La Contraviesa, a una altitud que supera los 1.300 metros. Se agrupan en una gran superficie con una densidad elevada, mostrando una altura media de 9 metros. Se asientan sobre un terreno arcilloso de pendiente moderada y con orientación norte. Dicha arboleda ha sido referenciada en la conocida publicación "Árboles y Arbustos de la Península Ibérica" de L. Ceballos y Ruiz de la Torre (1.979).









# Alcornocal de Las Ánimas



## LOCALIZACIÓN

Paraje:

Las Ánimas

Término municipal:

Montefrío

Espacio Natural Protegido:

No

## PROPIEDAD

Privada

## ESPECIES INTEGRANTES

*Quercus suber*

*Olea europaea* var. *europaea*

## EXTENSIÓN

1,5 ha

## Singularidad

El Alcornocal de Las Ánimas es destacable debido a las dimensiones de sus árboles integrantes. Está compuesto por ejemplares con un grosor de tronco notable, entre los que destaca un alcornoque (*Quercus suber*) con 3,45 metros de perímetro medido a 1,30 sobre el suelo y una altura de 11 metros. Se trata de formidables ejemplares de avanzada edad, con copas espesas y voluminosas que sobresalen del resto de componentes de la arboleda.

## Caracterización

La arboleda está formada por un cultivo de olivos (*Olea europaea* var. *europaea*) y alcornoques dispersos por el mismo. La población de alcornoques es elevada, pasando de 50 ejemplares. Se agrupan en pequeños núcleos aislados por el paraje. Cubren una zona amplia, desde el pastizal del olivar hasta la zona más cerrada, donde crecen algunas encinas (*Quercus ilex* subsp. *ballota*). El alcornocal está asentado en un terreno arcilloso en lo alto de una pequeña loma, con pendiente leve de orientación sur. La altura media de los ejemplares es de 10 metros, siendo 12 la máxima registrada.











# Alcornocal de Los Máximos



## LOCALIZACIÓN

Paraje:

Cortijo Los Máximos

Término municipal:

Turón

Espacio Natural Protegido:

No

## PROPIEDAD

Privada

## ESPECIES INTEGRANTES

Quercus suber

## EXTENSIÓN

0,1 ha

## Singularidad

Como se ha mencionado en el caso de otros alcornocales en esta provincia, el desarrollo de este tipo de formaciones en las sierras orientales de Andalucía es poco corriente. En el Alcornocal de los Máximos destaca un ejemplar de alcornoque que exhibe un perímetro de fuste de 2,85 metros, medido a 1,30 del suelo, y alcanzando 12,5 metros de altura.

## Caracterización

Esta particular arboleda está compuesta por alcornocales (Quercus suber), como estrato arbóreo principal, y se enriquece con matorral denso, destacando la retama (Genista cinerea) por su abundancia. Existe un cultivo anejo al alcornocal formado por almendros (Prunus dulcis) e higueras (Ficus carica). La densidad de población es moderada, ya que no supera los 50 ejemplares en toda la superficie. Tiene una altura media de 12 metros y una máxima de 13 metros. Se localiza a lo largo de la carretera que conduce a Turón, en un terreno arenoso de pendiente poco acusada y con orientación este.









# Aliseda de la Cueva del Santo



## LOCALIZACIÓN

Paraje:

Cueva del Santo

Término municipal:

Trevélez

Espacio Natural Protegido:

Parque Natural Sierra Nevada

## PROPIEDAD

Pública

## ESPECIES INTEGRANTES

*Alnus glutinosa*

## EXTENSIÓN

1,4 ha

## Singularidad

La Aliseda de la Cueva del Santo es una arboleda destacable desde el punto de vista botánico y ecológico, pues este tipo de formaciones vegetales son muy exigentes en cuanto a humedad edáfica y en estos ambientes montañosos no se dan las condiciones idóneas para su desarrollo. La aliseda es notable por su rareza, al ser una población desarrollada de forma natural en este enclave de Sierra Nevada.

El aliso (*Alnus glutinosa*) es un árbol de hoja caduca que se acompaña de otras diversas especies caducifolias y marcescentes, pudiéndose admirar en la época otoñal un espectáculo fabuloso, con todo el valle teñido de colores cálidos.

## Caracterización

Se trata de una arboleda compuesta principalmente por alisos, acompañados de castaños (*Castanea sativa*), robles melojos (*Quercus pyrenaica*) y álamos blancos (*Populus alba*), en el estrato arbóreo, y rascaviejas (*Adenocarpus decorticans*) en el estrato arbustivo. El número de ejemplares de la arboleda es elevado, con más de 100 alisos creciendo en el valle. Se asienta sobre un terreno de pendiente fuerte con orientación este. La altitud a la que se localiza este enclave es de 1.200 metros





aproximadamente. La altura media de los integrantes de la aliseda es de 15 metros, siendo 18 la máxima registrada.







# Almeces del Arroyo de Túnez



## LOCALIZACIÓN

Paraje:

Arroyo de Túnez

Término municipal:

Castril

Espacio Natural Protegido:

Parque Natural Sierra de Castril

## PROPIEDAD

Pública

## ESPECIES INTEGRANTES

*Celtis australis*

## EXTENSIÓN

3,9 ha

## Singularidad

La rareza de encontrar una población tan extensa de almeces (*Celtis australis*) hace imprescindible su inventariado. Se trata de una arboleda con ejemplares de tamaño sorprendente, ya que en espesura no suelen adquirir semejante talla. Destaca un ejemplar de 3,30 metros de perímetro de tronco, medido a 1,30 del suelo, y de 17 metros de altura. La presencia de numerosos pies jóvenes garantiza la supervivencia de esta arboleda.

## Caracterización

La arboleda se compone de almeces y de matorral disperso, compuesto por la retama (*Retama* sp.) y el romero (*Rosmarinus officinalis*). La densidad de la población es elevada, encontrándose repartidos los ejemplares en una extensión comprendida entre una gran roca y el Arroyo Túnez. La altura media ronda los 16 metros y los árboles presentan copas densas y esféricas.

Los Almeces del Arroyo de Túnez se localizan al pie de un farallón, siguiendo el curso del río Castril. Se trata de un terreno rocoso desarrollado sobre calizas y dolomías de origen kárstico.









# Arces del Barranco Canalejas



## LOCALIZACIÓN

Paraje:

Barranco Canalejas

Término municipal:

Castril

Espacio Natural Protegido:

Parque Natural Sierra de Castril

## PROPIEDAD

Pública

## ESPECIES INTEGRANTES

*Acer opalus* subsp. *granatense*

## EXTENSIÓN

0,5 ha

## Singularidad

Especie autóctona que sólo se encuentra en el norte de África, en la isla de Mallorca y en la mitad meridional de la Península Ibérica. La principal peculiaridad de Los Arces del Barranco Canalejas es la rareza de su formación en masa, ya que no suelen agruparse en formaciones densas. A pesar de crecer en un ambiente desfavorable presentan unas considerables dimensiones.

## Caracterización

Arboleda localizada en un barranco que se encuentra en cotas elevadas de la Sierra de Castril. Está compuesta por arce (*Acer opalus* subsp. *granatense*) y pino carrasco (*Pinus halepensis*) muy salpicado, en el estrato arbóreo, y majuelo (*Crataegus monogyna*), como especie arbustiva dominante.

La población no supera los 50 ejemplares, presentando una altura media comprendida entre 8 y 9 metros. Se asienta en una ladera de pendiente muy fuerte y terreno rocoso con orientación norte.











# Castañar de El Arroyo



## LOCALIZACIÓN

Paraje:

El Arroyo

Término municipal:

Portugos

Espacio Natural Protegido:

No

## PROPIEDAD

Privada

## ESPECIES INTEGRANTES

Castanea sativa

## EXTENSIÓN

2,2 ha

## Singularidad

Sobresale la arboleda del Castañar de El Arroyo por el soberbio tamaño de alguno de sus integrantes. Cuenta con numerosos ejemplares jóvenes, pero lo destacado es el tamaño de los castaños (*Castanea sativa*) más añosos. Concretamente, hay un ejemplar con un formidable porte, con más de 9,30 metros de perímetro de fuste, medido a 1,30 del suelo, y casi 15 en la base y una altura de 24,5 metros.

## Caracterización

Está localizada en plena Alpujarra, en un pequeño barranco por donde circula un arroyo de aguas provenientes de alta montaña. La arboleda está compuesta por castaños con algunos álamos blancos (*Populus alba*). Se encuentran agrupados en una pequeña vaguada y diseminados por el resto de la superficie, no superando en total los 50 ejemplares. La altura media es de 20 metros, siendo la máxima, la del ejemplar más destacado, con 24,5 metros. Este castañar se asienta en una ladera de pendiente moderada de suelo arenoso-arcilloso con orientación noroeste.









# Castañar de Huéneja



## LOCALIZACIÓN

Paraje:  
Área Recreativa Los Castaños  
Término municipal:  
Huéneja  
Espacio Natural Protegido:  
No

## PROPIEDAD

Pública

## ESPECIES INTEGRANTES

Castanea sativa

## EXTENSIÓN

0,4 ha

## Singularidad

El enorme tamaño de sus integrantes hace del Castañar de Huéneja una arboleda realmente particular. Todos los ejemplares de la arboleda tienen un grosor de tronco soberbio, llegando un ejemplar hasta los 12 metros de perímetro, medido a 1,30 del suelo. Los integrantes de esta arboleda están rodeados por un pequeño muro de piedras que sirve de asiento para el visitante. Sus copas, no muy densas por el devenir de los años, tienen perfiles piramidales.

## Caracterización

Se localizan repartidos de forma regular por la superficie en un área recreativa llamada Los Castaños. Los ejemplares de esta arboleda son vetustos y escasean en número. Alcanzan una altura media de 10 metros. Están asentados sobre un terreno arenoso y prácticamente llano, inmerso en un valle donde son frecuentes las terrazas con cultivos de olivos (*Olea europaea* var. *europaea*).











# Castañar de la Rambla de Fiñana



## Singularidad

La singularidad de esta pequeña arboleda es el notable tamaño de los ejemplares que la componen, mostrando unas dimensiones portentosas. Los castaños más destacados poseen un perímetro de tronco de 8 metros, medido a 1,30 del suelo. Las copas se caracterizan por estar bien pobladas y cuidadas. La altura media de los integrantes del castañar supera los 13 metros y su envergadura es admirable.

## Caracterización

Los Castaños de la Rambla de Fiñana se localizan próximos a una era. El número de ejemplares de la arboleda es escaso. De la vegetación que crece en las inmediaciones, destaca un cultivo de olivos (*Olea europaea* var. *europaea*). El terreno donde se asientan es arcilloso y prácticamente llano. Este enclave tiene buena accesibilidad, ya que cuenta con un camino que conduce a las tierras de cultivo presentes en la zona.

### LOCALIZACIÓN

Paraje:

Rambla de Fiñana

Término municipal:

Guadix

Espacio Natural Protegido:

No

### PROPIEDAD

Privada

### ESPECIES INTEGRANTES

*Castanea sativa*

### EXTENSIÓN

0,1 ha









# Castañar de La Rosandr 



## LOCALIZACI3N

Paraje:

La Rosandr 

T rmino municipal:

Aldeire

Espacio Natural Protegido:

Parque Natural Sierra Nevada

## PROPIEDAD

P blica

## ESPECIES INTEGRANTES

Castanea sativa

## EXTENSI3N

0,5 ha

## Singularidad

El motivo por el que se singulariza el Casta ar de La Rosandr  se debe a las dimensiones de los ejemplar es que lo conforman. Los integrantes m s destacados son los m s longevos, mostrando un per metro de 7,5 metros medido a 1,30 del suelo y 9 metros de altura. Algunos de estos vetustos casta os pr esentan algunas oquedades en el tronco. Tambi n forman parte del casta ar pies m s j3venes, que crecen con mayor vigor.

## Caracterizaci3n

Se disponen a lo largo de un camino que llega a la pista forestal que recorre toda la vertiente norte de Sierra Nevada. Este camino pasa por un  rea recreativa conocida como La Rosandr , enclave situado en una anchura del Barranco del r o Ben jar. En esta extensi3n, los casta os est n distribuidos de forma dispersa y est n montados en un peque o pedestal de piedra. Los dispuestos a lo largo del camino, se mezclan con cultivos de almendros (*Prunus dulcis*). El n mero de ejemplares de la arboleda ronda una cifra inferior a 100, la altura media se establece en 10 metros. Crecen en un terreno de pendiente escasa con orientaci3n sudeste.











# Cedros del Vivero de la Alfaguara



## LOCALIZACIÓN

Paraje:

Vivero de la Alfaguara

Término municipal:

Alfacar

Espacio Natural Protegido:

Parque Natural Sierra de Huétor

## PROPIEDAD

Pública

## ESPECIES INTEGRANTES

*Cedrus atlantica*

## EXTENSIÓN

0,3 ha

## Singularidad

Este conjunto es notable por las magnitudes de los cedros del Atlas (*Cedrus atlantica*) que lo componen. Poseen unas excepcionales medidas de perímetro de tronco, llegando a alcanzar los 3,70 metros medidos a 1,30 del suelo. Su elevada altura, rozando los 35 metros, les dota de un porte majestuoso. Con sus esbeltas figuras dispuestas en hilera perfilan una arboleda que continúa hasta perderse en el horizonte.

## Caracterización

Los Cedros del Vivero de la Alfaguara se enmarcan dentro de un área recreativa, conocida como la Alfaguara. En el interior de la misma existe un jardín botánico en el que se localiza esta arboleda. Acompañando a la formación se encuentran especies tales como el pino carrasco (*Pinus halepensis*) y el castaño (*Castanea sativa*). La población no cuenta con más de 25 ejemplares y la altura media que caracteriza la arboleda es de 30 metros. El hecho de estar situada en un área recreativa supone un cuidado antrópico adicional al desarrollo natural de estos ejemplares. Los cedros se asientan en un terreno de muy buena calidad edáfica y rico en materia orgánica. La pendiente es escasa, con orientación norte.









# Chopera de Faucena



## LOCALIZACIÓN

Paraje:

Vía Pecuaria Aguadero del Cortijo de Faucena

Término municipal:

Iznalloz

Espacio Natural Protegido:

No

## PROPIEDAD

Privada

## ESPECIES INTEGRANTES

*Populus nigra*

## EXTENSIÓN

0,4 ha

## Singularidad

La Chopera de Faucena destaca por sus generosas dimensiones. Cuenta con unos ejemplares que poseen un perímetro de fuste de más de 2,5 metros y una altura que supera los 26 metros. Se trata de una arboleda sometida al continuo castigo que ejerce el viento en este paraje, desgajando parte del ramaje con su azote. Sus perfiles están claramente adaptados a tal exigencia, despoblándose las ramas superiores. Sus copas son alargadas y estilizadas, alcanzando importantes cotas.

## Caracterización

Estos chopos o álamos negros (*Populus nigra*) están en un paraje que forma parte de una vía pecuaria, que pasa por una pista cercana al Cortijo de Faucena. Dichos árboles rodean un abrevadero para el ganado conocido como aguadero. El número de ejemplares que componen la chopera no es muy elevado. Esta agrupación se caracteriza también por su altura media, de unos 25 metros. Se ubica en un valle donde la vegetación escasea, salvo la presencia de alguna encina (*Quercus ilex* subsp. *ballota*) dispersa. El terreno donde se asienta esta formación es arcilloso y presenta una pendiente de escasa entidad con orientación este.











# Mostajos de la Umbría de Aserradores



## LOCALIZACIÓN

Paraje:

Umbría de Aserradores

Término municipal:

Huéscar

Espacio Natural Protegido:

No

## PROPIEDAD

Pública

## ESPECIES INTEGRANTES

*Sorbus domestica*

## EXTENSIÓN

3,3 ha

## Singularidad

La principal peculiaridad de esta arboleda es la rareza de encontrar una formación de esta especie, que se une al tamaño de los ejemplares que la integran. Los mostajos (*Sorbus domestica*) no suelen tener unas medidas morfológicas grandes, sin embargo, estos ejemplares muestran un perímetro de tronco de 1,65 metros medido a 1,30 del suelo. Una curiosidad de estos mostajos es la forma de su ramaje, ya que las ramas parten de la cruz y las copas adquieren una forma esférica

## Caracterización

Los Mostajos de la Umbría de Aserradores se localizan en zona de sierra, con pendiente moderada y orientación noreste. Se asientan sobre un terreno calizo, con afloramientos rocosos. Se trata de un pequeño reducto disperso. En los suelos más rocosos, crecen encinas (*Quercus ilex* subsp. *ballota*) diseminadas por la ladera y un tejo (*Taxus baccata*) aislado cercano a esta formación. En cuanto al matorral presente, destaca el romero (*Rosmarinus officinalis*).









# Olivar de Órgiva



## LOCALIZACIÓN

Paraje:  
Ruta de los Olivos Milenarios  
Término municipal:  
Órgiva  
Espacio Natural Protegido:  
No

## PROPIEDAD

Privada

## ESPECIES INTEGRANTES

Olea europaea var. europaea

## EXTENSIÓN

47 ha

## Singularidad

La edad y el tamaño de los ejemplares que componen el Olivar de Órgiva son las particularidades más importantes por las que se ha considerado la singularidad de este enclave. Son auténticos supervivientes vegetales, pues muchos de los olivos son milenarios. Están flanqueados por otros olivos de menor edad, aunque centenarios. Existe la creencia popular que fueron los romanos quienes plantaron los pies más veteranos, pero otros vecinos de este municipio defienden la idea de su origen árabe; lo que resulta evidente son sus extraordinarias dimensiones, en múltiples casos sus perímetros superan los 5 metros a 1,30, destacando un ejemplar con más de 8 metros. El paso de los años les ha dotado de un porte sinuoso y fustes formidables.

## Caracterización

Este enclave se localiza en lo que se conoce como Ruta de los Olivos Milenarios. Se extiende a través de un valle por una serie de fincas particulares, donde se asientan cultivos de cítricos, principalmente. Esta ruta está siendo reconstruida para facilitar su recorrido, pudiéndose apreciar la maravillosa estampa de estos vetustos y silenciosos testigos de tiempos pasados. La arboleda se compone de más de 100 ejemplares distribuidos por todo el valle en las distintas zonas, próximas al río Guadalfeo.











# Olmeda de El Alitaje



## LOCALIZACIÓN

Paraje:

Cortijo El Alitaje

Término municipal:

Pinos Puente

Espacio Natural Protegido:

No

## PROPIEDAD

Privada

## ESPECIES INTEGRANTES

Ulmus minor

## EXTENSIÓN

0,4 ha

## Singularidad

El principal motivo de singularidad de la Olmeda de El Alitaje es el tamaño de los ejemplares que la componen. Tiene una altura media de 25 metros, y en la mayoría de los casos, los olmos poseen un perímetro de tronco muy grueso, llegando a superar los 4 metros en el caso más destacado. La apariencia que tiene la arboleda es espectacular, un conjunto de gran altura que ve enfatizada su dimensión al no existir en su proximidad ningún otro árbol. Las copas que caracterizan esta formación presentan una espigada figura, menos densa en los ejemplares más longevos.

## Caracterización

La arboleda se localiza en los bordes de un camino que lleva hasta el Cortijo de El Alitaje. Se rodea de campos de cultivos herbáceos y de álamos blancos (*Populus alba*) en las cercanías. Los olmos (*Ulmus minor*) se sitúan en un valle de terreno arcilloso. El conjunto tiene una población inferior a 50 olmos, repartidos a ambos lados del camino. En ese lugar se celebra la romería de Pinos Puente.









# Pinar de La Cortijuela



## LOCALIZACIÓN

Paraje:  
La Cortijuela  
Término municipal:  
Monachil  
Espacio Natural Protegido:  
Parque Nacional Sierra Nevada

## PROPIEDAD

Pública

## ESPECIES INTEGRANTES

*Pinus sylvestris* var. *nevadensis*

## EXTENSIÓN

10,8 ha

## Singularidad

El interés de esta arboleda reside en su propia naturaleza. Se trata de una arboleda de pino albar (*Pinus sylvestris* var. *nevadensis*), especie endémica de estas sierras orientales de Andalucía. Son pinos adultos, entre los que destaca un ejemplar en el Jardín Botánico de La Cortijuela con unas medidas formidables, de 3,90 metros de perímetro de fuste medido a 1,30 del suelo, y con 20 metros de altura, que exhibe una copa amplia y un fuste elevado.

## Caracterización

El Pinar de La Cortijuela se extiende por todo el paraje, alcanzando en los montes Trevenque y Trevenquillo una altitud de 2.000 metros aproximadamente. La masa vegetativa en esta zona tiene una degradación lenta por el pastoreo, dando lugar a un pastizal de matorral claro. Como especies acompañantes en el estrato arbóreo se encuentra la encina (*Quercus ilex* subsp. *ballota*), y majuelos (*Crataegus monogyna*) y agracejos (*Berberis vulgaris*) en el estrato arbustivo.

Esta masa presenta una densidad elevada y se asienta en un terreno de pendiente acusada con distintas orientaciones, dominando las laderas expuestas al norte.











# Pinar de la Resinera



## LOCALIZACIÓN

Paraje:

Diferencia y Resinera

Término municipal:

Alhama de Granada

Espacio Natural Protegido:

Parque Natural Sierras de Tejeda, Almijara y Alhama

## PROPIEDAD

Pública

## ESPECIES INTEGRANTES

*Pinus pinea*

## EXTENSIÓN

14,2 ha

## Singularidad

El interés del Pinar de la Resinera radica en su tamaño, concretamente en las pequeñas dimensiones de sus integrantes. Es la única arboleda incluida en el Inventario de Árboles y Arboledas Singulares de Andalucía por este motivo. Se trata de una arboleda con una edad que ronda los 40 años, pero con un crecimiento anómalo, ya que el pino piñonero (*Pinus pinea*) es uno de los pinos autóctonos de la península con un crecimiento más rápido. Los integrantes de dicha arboleda tienen unas medidas de perímetro de tronco de 0,40 metros medidos a 1,30 lo cual indica de manera significativa el extraño crecimiento de estos peculiares árboles.

## Caracterización

El conjunto de árboles se encuentra en los límites de Resinera con Diferencia, se trata de un paraje donde las condiciones de crecimiento son muy duras, de ahí el lento desarrollo de los ejemplares. El terreno es rocoso de origen dolomítico, donde la vegetación está constituida por especies capaces de sobrevivir en este ambiente, como la sabina negral (*Juniperus phoenicea* subsp. *phoenicea*) y matorrales espinosos del género *Ulex*.

La población supera la centena de ejemplares siendo la altura





media de 2,5 metros. La orientación de la escasa pendiente existente es norte, resultando una arboleda con características bastante peculiares.



236





# Pinar de Prados del Rey



## LOCALIZACIÓN

Paraje:

Prados del Rey

Término municipal:

Baza

Espacio Natural Protegido:

Parque Natural Sierra de Baza

## PROPIEDAD

Pública

## ESPECIES INTEGRANTES

*Pinus sylvestris*

## EXTENSIÓN

28,8 ha

## Singularidad

Esta extensa formación se caracteriza por el tamaño de algunos de sus componentes. Se encuentran situados en un paraje de admirable belleza, desde donde pueden contemplarse algunos ejemplares de la arboleda de importantes dimensiones, localizados en medio de una pradera. Destaca un ejemplar con un perímetro de fuste de 3,70 metros medido a 1,30 del suelo y una altura de más de 12 metros.

## Caracterización

El Pinar de Prados del Rey se emplaza en zonas elevadas de la Sierra de Baza. La orografía que presenta se caracteriza por una escasa pendiente, con orientación principal este. En este espectacular paraje se encuentran mezclados pinos silvestres (*Pinus sylvestris*) con sabinas rastreras (*Juniperus sabinina*). La arboleda está compuesta por más de un centenar de ejemplares, alcanzado una altura media de 15 metros.











# Pinar del Calar de San Sebastián



## LOCALIZACIÓN

Paraje:

Calar de San Sebastián

Término municipal:

Gor

Espacio Natural Protegido:

Parque Natural Sierra de Baza

## PROPIEDAD

Pública

## ESPECIES INTEGRANTES

*Pinus sylvestris*

## EXTENSIÓN

9,4 ha

## Singularidad

La singularidad de este conjunto es su existencia en sí, ya que constituye una arboleda autóctona espontánea, y no una de las habituales repoblaciones que se suelen observar en otras zonas. Se trata de una gran mancha de pino silvestre (*Pinus sylvestris*) que habita en el litoral sur, en las sierras orientales de Andalucía. Son pinos jóvenes la mayoría, aunque existen también ejemplares de mayor edad, donde la media de altura es de 7,5 metros, con un perímetro de fuste de 1,25 metros medido a 1,30 del suelo.

## Caracterización

El Pinar del Calar de San Sebastián está inmerso en un paraje serrano, próximo a una pista forestal. La formación se ubica sobre una ladera de pendiente moderada y orientación nordeste. El tipo de sustrato en el que se asienta es básico, desarrollado sobre calizas. La masa tiene una densidad alta, de modo que sólo permite el desarrollo de matorrales bajo su dosel arbóreo, del tipo del cantueso (*Lavandula stoechas*). La población de pino supera los 100 ejemplares, siendo las copas de éstos aún cónicas y simétricas debido a su juventud, si bien los pies de mayor edad muestran una copa asimétrica y troncos más desnudos.









# Pinsapar del Barranco Umbría



## LOCALIZACIÓN

Paraje:

Barranco Umbría

Término municipal:

Viznar

Espacio Natural Protegido:

Parque Natural Sierra de Huétor

## PROPIEDAD

Pública

## ESPECIES INTEGRANTES

Abies pinsapo

## EXTENSIÓN

0,5 ha

## Singularidad

El motivo de singularidad de este conjunto es la rareza de la especie que lo conforma, que habita exclusivamente en las sierras altas del extremo occidental de la cordillera Bética y en la cadena caliza del norte de Marruecos. Las dimensiones de sus integrantes no son grandes, debido a que se trata de ejemplares jóvenes. Mantienen sus formas cónicas con las características hojas apretadas y oscuras, y piñas casi cilíndricas. Destaca un ejemplar que cuenta con un perímetro de tronco de 1,90 metros medido a 1,30 del suelo, de 15 metros de altura.

## Caracterización

El Pinsapar del Barranco Umbría destaca por ser precisamente una arboleda en zona de poca exposición lumínica. Los ejemplares que la componen se encuentran dispersos, repartiéndose en grupos de dos o tres por toda la ladera. Se asientan sobre un terreno con pendiente moderada, con orientación noroeste. Es frecuente que este enclave permanezca nevado durante gran parte del invierno. Se restringe la población a dos docenas de pinsapos (*Abies pinsapo*) repartidos por la ladera y acompañados de pino negral (*Pinus pinaster*) con matorral denso.











# Sabinar de Los Cánovas



## LOCALIZACIÓN

Paraje:

Los Cánovas

Término municipal:

Huéscar

Espacio Natural Protegido:

No

## PROPIEDAD

Pública

## ESPECIES INTEGRANTES

*Juniperus thurifera*

## EXTENSIÓN

1,7 ha

## Singularidad

El interés del Sabinar de Los Cánovas reside en el extraordinario tamaño de los ejemplares que lo componen, en la edad y en la rareza de la especie; puede considerarse como una reliquia del Terciario que va desapareciendo inexorablemente. El porte de la sabina albar (*Juniperus thurifera*) no llega a ser arbóreo como tal, pero en este caso los ejemplares tienen unas medidas sorprendentes, destacando uno de ellos con un perímetro de tronco de 2,60 metros medido a 1,30 del suelo y una altura de 6 metros. Tiene una copa achaparrada pero muy bien definida dejando el fuste desnudo con numerosos rebrotes de tallo que reptan por el terreno.

## Caracterización

Arboleda compuesta por cinco ejemplares bien constituidos, localizada en las cercanías del Pozo de Los Cánovas, en la sierra de Huéscar. Sorprende encontrar sabinas con ejemplares de estas dimensiones, ya que esta especie tiene un crecimiento muy lento. Se hallan acompañadas de encinas (*Quercus ilex* subsp. *ballota*) formando parte del sotobosque y enebro (*Juniperus oxycedrus*) como principal especie arbustiva.

Se localiza en un terreno prácticamente llano, con orientación sureste.









# Sabinar de Prado Puerco



## LOCALIZACIÓN

Paraje:

Prado Puerco

Término municipal:

Huéscar

Espacio Natural Protegido:

No

## PROPIEDAD

Privada

## ESPECIES INTEGRANTES

*Juniperus thurifera*

## EXTENSIÓN

1,3 ha

## Singularidad

El increíble tamaño de los integrantes y la rareza son los motivos que destacan en esta arboleda. Con unas extraordinarias dimensiones, tanto de perímetro de tronco como de altura, poseen medidas totalmente arbóreas cuando lo normal en esta especie es tener un porte arbustivo. Tienen un perímetro de tronco de 2 metros tomado a 1,30 del suelo. Su porte es formidable, con generosas copas.

## Caracterización

El Sabinar de Prado Puerco, también conocido como Prado Bello, se encuentra en un terreno plano y poco profundo, donde la roca se halla a escasos centímetros del suelo. Enmarcado en un prado donde la sabina (*Juniperus thurifera*) se desarrolla junto al pino laricio (*Pinus nigra* subsp. *salzmannii*), aparece de forma dispersa alguna encina (*Quercus ilex* subsp. *ballota*). Como estrato arbustivo principal está el majuelo (*Crataegus monogyna*), la sabina rastrera (*Juniperus sabina*) y el piorno serrano (*Cytisus purgans*). El conjunto está compuesto aproximadamente por 25 ejemplares de una altura media de 8 metros.











# Secuoyas de La Losa



## LOCALIZACIÓN

Paraje:

La Losa

Término municipal:

Huéscar

Espacio Natural Protegido:

No

## PROPIEDAD

Privada

## ESPECIES INTEGRANTES

*Sequoiadendron giganteum*

## EXTENSIÓN

0,1 ha

## Singularidad

El interés de esta arboleda reside en su rareza, ya que se trata de una especie originaria de América del Norte, donde alcanzan un soberbio tamaño, con alturas de hasta 100 metros. Estos gigantes del mundo vegetal, con portos cónicos y robustos troncos, se alzan desmesuradamente sobre el dosel arbóreo que ofrece el pinar que les rodea y aunque no consiguen llegar a los 100 metros, sí presentan medidas considerables de alzada, superiores a los 50 metros. La existencia de esta plantación se debe al Marqués de Corvera, que en la segunda mitad del siglo XIX, recibió como regalo del Duque de Wellington unos ejemplares de secuoyas para la ornamentación del Cortijo de La Losa.

## Caracterización

El grupo de secuoyas (*Sequoiadendron giganteum*) se ubica en la entrada del Cortijo de La Losa. En las cercanías existe otra pequeña agrupación de secuoyas, de similares características morfológicas. El conjunto no supera los 50 ejemplares, siendo la altura media de 40 metros. Esta arboleda se encuentra rodeada de un pinar de pino laricio (*Pinus nigra*), apareciendo de forma aislada algunos chopos (*Populus nigra*). Destaca la presencia de un tejo (*Taxus baccata*) que crece en el sotobosque junto a escaramujos (*Rosa canina*) y zarzamoras (*Rubus ulmifolius*). El





terreno es prácticamente llano, con una ligera inclinación orientada al este y el suelo presenta textura arenosa.





# Secuoyas del Barranco de Los Tejos



## LOCALIZACIÓN

Paraje:

Barranco de Los Tejos

Término municipal:

Aldeire

Espacio Natural Protegido:

Parque Nacional Sierra Nevada

## PROPIEDAD

Pública

## ESPECIES INTEGRANTES

*Sequoiadendron giganteum*

## EXTENSIÓN

0,1 ha

## Singularidad

El motivo de singularidad de esta pequeña arboleda se basa en la rareza de encontrar esta especie alóctona en este paraje. Sus dimensiones, que pueden llegar a ser descomunales, no son en este caso su principal baza, debido a que se trata de ejemplar es aún jóvenes. Son capaces las secuoyas gigantes (*Sequoiadendron giganteum*) de alcanzar los 100 metros de altura y ser, por ello, los seres vivos de mayor volumen. El ejemplar más destacado alcanza los 15 metros de altura y posee un perímetro de tronco de 2,20 metros. La copa adquiere una forma cónica perfecta, muy densa y de color verde intenso.

## Caracterización

Las Secuoyas del Barranco de Los Tejos se localizan en una pista forestal en el límite justo que separa el Parque Natural con el Parque Nacional Sierra Nevada. Se disponen en hilera a modo de barrera vegetal, en un enclave que se rodea de pino silvestre (*Pinus sylvestris*), formando un conjunto de arboleda densa. Están en el borde del camino, en un terreno de pendiente moderada de orientación norte, en zona de umbría.











# Secuoyas del Posterillo



## LOCALIZACIÓN

Paraje:

Vivero del Posterillo

Término municipal:

Jérez del Marquesado

Espacio Natural Protegido:

Parque Nacional Sierra Nevada

## PROPIEDAD

Pública

## ESPECIES INTEGRANTES

*Sequoiadendron giganteum*

## EXTENSIÓN

0,5 ha

## Singularidad

El interés de Las Secuoyas del Posterillo radica en la rareza de sus integrantes, secuoyas gigantes (*Sequoiadendron giganteum*). Son árboles jóvenes que pueden llegar a ser verdaderos colosos, siendo esta especie originaria de la Sierra Nevada de California, donde alcanza los 100 metros de altura. Tienen una copa cónica con las ramas caídas muy característica, de formas muy definidas. Destaca la presencia de un ejemplar con 2,40 metros de perímetro de tronco medido a 1,30 y con 14 metros de altura.

## Caracterización

La arboleda se localiza en un vivero forestal de la vertiente septentrional de Sierra Nevada, en la Comarca del Marquesado. Está compuesta por media docena de ejemplares ordenados en un pequeño rodal, donde la altura media ronda los 12 metros y se encuentra rodeado de la vegetación más variada siendo testigos acompañantes las encinas (*Quercus ilex* subsp. *ballota*) un pino Monterrey (*Pinus radiata*) y álamos blancos (*Populus alba*) entre otros.

El vivero se dispone en terrazas por las que se distribuye toda la plantación y la ladera donde se ubica presenta una pendiente moderada con orientación norte principalmente.









# Tarajal de Arroyo Salado



## LOCALIZACIÓN

Paraje:

Arroyo Salado

Término municipal:

Alhendín

Espacio Natural Protegido:

No

## PROPIEDAD

Pública

## ESPECIES INTEGRANTES

Tamarix gallica

## EXTENSIÓN

8,9 ha

## Singularidad

El Tarajal de Arroyo Salado, está compuesto por ejemplares de notables dimensiones, algunos presentan perímetros de tronco considerables, superando los 3 metros tomados a 1,30 del suelo. La altura media es de 10 metros, siendo el conjunto una masa que serpentea a lo largo del Arroyo Salado de forma intermitente.

## Caracterización

La arboleda acompaña al Arroyo Salado que discurre, entre otros, por los términos de La Malahá y Alhendín, escoltado por una vegetación de ribera dominada por los tarajes (*Tamarix gallica*). Se localiza dicho conjunto, en un tramo rodeado de cultivos herbáceos con suelos roturados de carácter eminentemente arcilloso y en las proximidades se cultiva almendro (*Prunus dulcis*) y olivo (*Olea europaea* var. *europaea*).











# Tejeda de Las Labores del Guarnón



## LOCALIZACIÓN

Paraje:

Las Labores del Guarnón

Término municipal:

Gúejar Sierra

Espacio Natural Protegido:

Parque Nacional Sierra Nevada

## PROPIEDAD

Pública

## ESPECIES INTEGRANTES

*Taxus baccata*

## EXTENSIÓN

1,2 ha

## Singularidad

Las formaciones de tejos (*Taxus baccata*) son especialmente escasas en Andalucía, ya que se componen de una especie catalogada en peligro de extinción en la Comunidad Autónoma, por lo que cuentan con una protección especial. La rareza es pues el principal motivo de singularidad de esta tejeda. Los ejemplares que la componen presentan un porte achaparrado, mostrando en muchos casos un aspecto arbustivo, dando idea de una formación joven cuando en realidad se trata de una masa más que centenaria.

Entre los ejemplares observados destaca uno con 7 metros de altura compuesto por varios brotes de cepa.

## Caracterización

Como es característico de los tejos (*Taxus baccata*), la Tejeda de Las Labores del Guarnón se ubica en una zona de umbría, en un barranco medianamente profundo por el que discurre un arroyo. La altitud a la que se encuentra esta formación ronda los 2.000 metros y las nevadas son frecuentes e importantes en invierno. El terreno sobre el que crecen es una ladera con fuerte pendiente muy rocosa, llegando algunos de los ejemplares a rodear en su crecimiento a las rocas o crecer por encima de éstas. No existe un cortejo florístico acompañante, debido al escaso potencial que





ofrece el suelo para el desarrollo de vegetación

Se trata de una tejeda pobre en cuanto a número de ejemplares presentes y la altura media está en torno a los 6 metros, hallándose algún ejemplar con 8 metros, más cercano al cauce del arroyo.





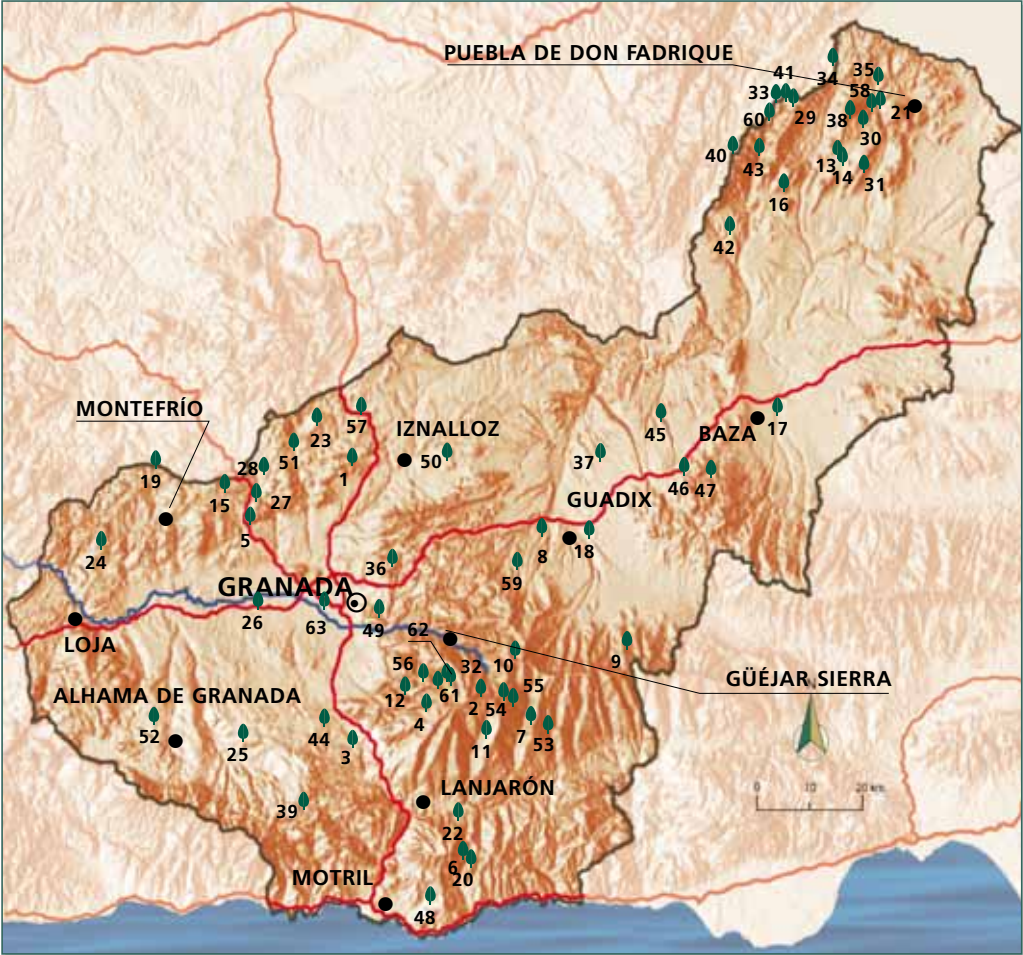


The background image is a monochromatic blue-toned photograph of a rural landscape. A massive, ancient tree with a thick, gnarled trunk and dense foliage dominates the center-right of the frame. To the left, a low stone wall with a small wooden door is visible. The ground is uneven with rocks and sparse vegetation. The overall scene is peaceful and evokes a sense of history and nature.

**Árboles y Arboledas**  
Singulares de **Andalucía**  
**GRANADA**

**Índices**

# Árboles Singulares de GRANADA





# Arboledas Singulares de GRANADA



## ÍNDICE DE ÁRBOLES SINGULARES POR TÉRMINOS MUNICIPALES

Municipio	Nombre del Árbol	Código mapa	Página
Albuñuelas	🌲 Pino del Cortijo El Pino <i>Pinus halepensis</i>	44	108
	🌲 Encina del Cortijo de Los Reina <i>Quercus ilex</i> subsp. <i>ballota</i>	25	70
Alhama de Granada	🌲 Encina del Cortijo Horniceros <i>Quercus ilex</i> subsp. <i>ballota</i>	26	72
	🌲 Quejigo de Júrtiga <i>Quercus faginea</i>	52	124
	🌲 Olivo de García Lorca <i>Olea europaea</i> var. <i>europaea</i>	36	92
Alfacar	🌲 Olivo de García Lorca <i>Olea europaea</i> var. <i>europaea</i>	36	92
Baza	🌲 Pino La Señora <i>Pinus nigra</i> subsp. <i>salzmannii</i>	46	112
Busquístar	🌲 Alcornoque del Barranco Pico de la Peña <i>Quercus suber</i>	2	24
	🌲 Castaño del Cortijo El Rey <i>Castanea sativa</i>	7	34
	🌲 Roble de Las Balsas <i>Quercus pyrenaica</i>	53	126
	🌲 Roble de Los Jeromos <i>Quercus pyrenaica</i>	54	128
	🌲 Roble del Barranco de Los Sapos <i>Quercus pyrenaica</i>	55	130
Caniles	🌲 Encina de la Altichuela <i>Quercus ilex</i> subsp. <i>ballota</i>	17	54
	🌲 Encina de Chacón <i>Quercus ilex</i> subsp. <i>ballota</i>	16	52
Castilléjar	🌲 Encina de Chacón <i>Quercus ilex</i> subsp. <i>ballota</i>	16	52
Castril	🌲 Pino de Los Madroñales <i>Pinus halepensis</i>	40	100
	🌲 Pino del Cortijo Chirimbolo <i>Pinus halepensis</i>	43	106
	🌲 Tejo del Barranco de La Osa <i>Taxus baccata</i>	60	140
Colomera	🌲 Encina de Marchales <i>Quercus ilex</i> subsp. <i>ballota</i>	23	66
	🌲 Encina del Rosalejo <i>Quercus ilex</i> subsp. <i>ballota</i>	28	76
	🌲 Quejigo de Burrufete Alto <i>Quercus faginea</i>	51	122







Municipio	Nombre del Árbol	Código mapa	Página
Cortes de Baza	🌲 Pino del Barranco Fique	42	104
	<i>Pinus halepensis</i>		
Cortes y Graena	🌲 Castaño del Cortijo Martín	8	36
	<i>Castanea sativa</i>		
Churriana de la Vega	🌲 Tilo del Cortijo El Pino	63	146
	<i>Tilia platyphyllos</i>		
Dúrcal	🌲 Cerezo de La Paranza	12	44
	<i>Prunus avium</i>		
	🌲 Majuelo de Las Praderas	32	84
	<i>Crataegus monogyna</i>		
Guadix	🌲 Sauce de Fuente Fría	56	132
	<i>Salix sp.</i>		
	🌲 Tejo del Barranco del Caballo	61	142
	<i>Taxus baccata</i>		
Guadix	🌲 Encina de la Era	18	56
	<i>Quercus ilex subsp. ballota</i>		
	🌲 Pino de El Llano	37	94
Guadix	<i>Pinus halepensis</i>		
	🌲 Pino Grande	45	110
Guadix	<i>Pinus halepensis</i>		
	🌲 Castaño El Abuelo	10	40
Güéjar Sierra	<i>Castanea sativa</i>		
	🌲 Pino Nieto	47	114
Gor	<i>Pinus nigra subsp. salzmannii</i>		
	🌲 Chopo del Cortijo de Maza I	13	46
Huéscar	<i>Populus nigra</i>		
	🌲 Chopo del Cortijo de Maza I	14	48
	<i>Populus nigra</i>		
	🌲 Enebro del Barranco de La Tala	29	78
	<i>Juniperus oxycedrus subsp. badia</i>		
	🌲 Madroño de La Portilla	31	82
	<i>Arbutus unedo</i>		
	🌲 Manzano del Barranco del Tornajuelo	33	86
	<i>Malus sylvestris</i>		
	🌲 Mostajo de la Fuente de Los Pastores	34	88
<i>Sorbus aria</i>			
Huéscar	🌲 Pino de Ferrario	38	96
	<i>Pinus nigra subsp. salzmannii</i>		
	🌲 Pino del Barranco del Tornajuelo	41	102
	<i>Pinus nigra subsp. salzmannii</i>		























Municipio	Nombre del Árbol	Código mapa	Página
Huétor Vega	Plátano de la Cacería de Santo Domingo	49	118
		Platanus x hispanica	
Íllora	Almez del Molino de Santos	5	30
		Celtis australis	
	Encina de Ágreda	15	50
		Quercus ilex subsp. ballota	
Encina del Romero		27	74
		Quercus ilex subsp. ballota	
Iznalloz	Plátano del Cortijo Hortichuela	50	120
		Platanus x hispanica	
Jayena	Pino de las Cinco Ramas	39	98
		Pinus pinea	
Loja	Encina de Ventorros de San José	24	68
		Quercus ilex subsp. ballota	
Lugros	Tejo de El Camarate	59	138
		Taxus baccata	
Lújar	Pino Real	48	116
		Pinus pinea	
Monachil	Tejo del Trevenquillo	62	144
		Taxus baccata	
Montefrío	Encina de La Inquisición	19	58
		Quercus ilex subsp. ballota	
Montillana	Acerolo de Palomeque	1	22
		Crataegus azarolus	
Pampaneira	Almez de la Fuente del Portillón	4	28
		Celtis australis	
Piñar	Sauce llorón del Cortijo Periate	57	134
		Salix babylonica	
Polopos	Castaño de Haza del Lino	6	32
		Castanea sativa	
Pórtugos	Castaño Prieto	11	42
		Castanea sativa	
Puebla de Don Fadrique	Encina de Las Lanzas	21	62
		Quercus ilex subsp. ballota	
	Fresno del Camino del Rincón del Obispo	30	80
		Fraxinus angustifolia	
Nogal del Cortijo Umbría		35	90
		Juglans regia	
Serbal del Cortijo de Juan Robles		58	136
		Sorbus domestica	



Municipio	Nombre del Árbol	Código mapa	Página
Torvizcón	 Encina de la Tía Manuela <i>Quercus ilex</i> subsp. <i>ballota</i>	20	60
	 Encina de las Tres Hermanas <i>Quercus ilex</i> subsp. <i>ballota</i>	22	64
Válor	 Castaño del Pago de La Zubia <i>Castanea sativa</i>	9	38
Valle (El)	 Algarrobo de La Ermita <i>Ceratonia siliqua</i>	3	26

## ÍNDICE DE ÁRBOLES SINGULARES SEGÚN CÓDIGO DE MAPA

Código mapa	Nombre del Árbol	Municipio	Página
1	 Acerolo de Palomeque <i>Crataegus azarolus</i>	Montillana	22
2	 Alcornoque del Barranco Pico de la Peña <i>Quercus suber</i>	Busquístar	24
3	 Algarrobo de La Ermita <i>Ceratonia siliqua</i>	El Valle	26
4	 Almez de la Fuente del Portillón <i>Celtis australis</i>	Pampaneira	28
5	 Almez del Molino de Santos <i>Celtis australis</i>	Íllora	30
6	 Castaño de Haza del Lino <i>Castanea sativa</i>	Polopos	32
7	 Castaño del Cortijo El Rey <i>Castanea sativa</i>	Busquístar	34
8	 Castaño del Cortijo Martín <i>Castanea sativa</i>	Cortes y Graena	36
9	 Castaño del Pago de La Zubia <i>Castanea sativa</i>	Válor	38
10	 Castaño El Abuelo <i>Castanea sativa</i>	Güéjar Sierra	40
11	 Castaño Prieto <i>Castanea sativa</i>	Pórtugos	42
12	 Cerezo de La Paranza <i>Prunus avium</i>	Dúrcal	44
13	 Chopo del Cortijo de Maza I <i>Populus nigra</i>	Huéscar	46
14	 Chopo del Cortijo de Maza II <i>Populus nigra</i>	Huéscar	48
15	 Encina de Ágreda <i>Quercus ilex</i> subsp. <i>ballota</i>	Íllora	50
16	 Encina de Chacón <i>Quercus ilex</i> subsp. <i>ballota</i>	Castilléjar	52
17	 Encina de la Altichuela <i>Quercus ilex</i> subsp. <i>ballota</i>	Caniles	54
18	 Encina de la Era <i>Quercus ilex</i> subsp. <i>ballota</i>	Guadix	56
19	 Encina de La Inquisición <i>Quercus ilex</i> subsp. <i>ballota</i>	Montefrío	58
20	 Encina de la Tía Manuela <i>Quercus ilex</i> subsp. <i>ballota</i>	Torvizcón	60

<b>Código mapa</b>	<b>Nombre del Árbol</b>	<b>Municipio</b>	<b>Página</b>
21	Encina de Las Lanzas <i>Quercus ilex</i> subsp. <i>ballota</i>	Puebla de Don Fadrique	62
22	Encina de las Tres Hermanas <i>Quercus ilex</i> subsp. <i>ballota</i>	Torvizcón	64
23	Encina de Marchales <i>Quercus ilex</i> subsp. <i>ballota</i>	Colomera	66
24	Encina de Ventorros de San José <i>Quercus ilex</i> subsp. <i>ballota</i>	Loja	68
25	Encina del Cortijo de Los Reina <i>Quercus ilex</i> subsp. <i>ballota</i>	Alhama de Granada	70
26	Encina del Cortijo Horniceros <i>Quercus ilex</i> subsp. <i>ballota</i>	Alhama de Granada	72
27	Encina del Romero <i>Quercus ilex</i> subsp. <i>ballota</i>	Íllora	74
28	Encina del Rosalejo <i>Quercus ilex</i> subsp. <i>ballota</i>	Colomera	76
29	Enebro del Barranco de La Tala <i>Juniperus oxycedrus</i> subsp. <i>badia</i>	Huéscar	78
30	Fresno del Camino del Rincón del Obispo <i>Fraxinus angustifolia</i>	Puebla de Don Fadrique	80
31	Madroño de La Portilla <i>Arbutus unedo</i>	Huéscar	82
32	Majuelo de Las Praderas <i>Crataegus monogyna</i>	Dúrcal	84
33	Manzano del Barranco del Tornajuelo <i>Malus sylvestris</i>	Huéscar	86
34	Mostajo de la Fuente de Los Pastores <i>Sorbus aria</i>	Huéscar	88
35	Nogal del Cortijo Umbría <i>Juglans regia</i>	Puebla de Don Fadrique	90
36	Olivo de García Lorca <i>Olea europaea</i> var. <i>europaea</i>	Alfacar	92
37	Pino de El Llano <i>Pinus halepensis</i>	Guadix	94
38	Pino de Ferrario <i>Pinus nigra</i> subsp. <i>salzmannii</i>	Huéscar	96
39	Pino de las Cinco Ramas <i>Pinus pinea</i>	Jayena	98
40	Pino de Los Madroñales <i>Pinus halepensis</i>	Castril	100



































Código mapa	Nombre del Árbol	Municipio	Página
41	🌲 Pino del Barranco del Tornajuelo <i>Pinus nigra</i> subsp. <i>salzmannii</i>	Huércar	102
42	🌲 Pino del Barranco Fique <i>Pinus halepensis</i>	Cortes de Baza	104
43	🌲 Pino del Cortijo Chirimbolo <i>Pinus halepensis</i>	Castril	106
44	🌲 Pino del Cortijo El Pino <i>Pinus halepensis</i>	Albuñuelas	108
45	🌲 Pino Grande <i>Pinus halepensis</i>	Guadix	110
46	🌲 Pino La Señora <i>Pinus nigra</i> subsp. <i>salzmannii</i>	Baza	112
47	🌲 Pino Nieto <i>Pinus nigra</i> subsp. <i>salzmannii</i>	Gor	114
48	🌲 Pino Real <i>Pinus pinea</i>	Lújar	116
49	🌳 Plátano de la Cacería de Santo Domingo <i>Platanus x hispanica</i>	Huétor Vega	118
50	🌳 Plátano del Cortijo Hortichuela <i>Platanus x hispanica</i>	Iznalloz	120
51	🌳 Quejigo de Burrufete Alto <i>Quercus faginea</i>	Colomera	122
52	🌳 Quejigo de Júrtiga <i>Quercus faginea</i>	Alhama de Granada	124
53	🌳 Roble de Las Balsas <i>Quercus pyrenaica</i>	Busquístar	126
54	🌳 Roble de Los Jeromos <i>Quercus pyrenaica</i>	Busquístar	128
55	🌳 Roble del Barranco de Los Sapos <i>Quercus pyrenaica</i>	Busquístar	130
56	🌿 Sauce de Fuente Fría <i>Salix</i> sp.	Dúrcal	132
57	🌿 Sauce llorón del Cortijo Periate <i>Salix babylonica</i>	Piñar	134
58	🌿 Serbal del Cortijo de Juan Robles <i>Sorbus domestica</i>	Puebla de Don Fadrique	136
59	🌿 Tejo de El Camarate <i>Taxus baccata</i>	Lugros	138
60	🌿 Tejo del Barranco de La Osa <i>Taxus baccata</i>	Castril	140





































<b>Código mapa</b>	<b>Nombre del Árbol</b>	<b>Municipio</b>	<b>Página</b>
61	Tejo del Barranco del Caballo <i>Taxus baccata</i>	Dúrcal	142
62	Tejo del Trevenquillo <i>Taxus baccata</i>	Monachil	144
63	Tilo del Cortijo El Pino <i>Tilia platyphyllos</i>	Churriana de la Vega	146

## ÍNDICE DE ARBOLEDAS SINGULARES POR TÉRMINOS MUNICIPALES

Municipio	Nombre de la Arboleda	Código mapa	Página
Aldeire	 Castañar de La Rosandrá	15	206
	 Secuoyas del Barranco de Los Tejos	29	262
Alfacar	 Cedros del Vivero de la Alfaguara	16	210
Alhama de Granada	 Alcornocal de Alhama de Granada	5	166
	 Pinar de la Resinera	22	234
Alhendín	 Tarajal de Arroyo Salado	31	270
Baza	 Pinar de Prados del Rey	23	238
Castril	 Almeceas del Arroyo de Túnez	10	186
	 Arces del Barranco Canalejas	11	190
Dúrcal	 Abedular del Barranco de los Alisos	1	150
Galera	 Álamos del Río Galera y del Río Barbatas	4	162
Gor	 Pinar del Calar de San Sebastián	24	242
Guadix	 Castañar de la Rambla de Fiñana	14	202
Güéjar Sierra	 Tejeda de Las Labores del Guarnón	32	274
Huéneja	 Acebeda del Barranco Dólar	2	154
	 Castañar de Huéneja	13	198
Huéscar	 Aceral de la Loma del Viento	3	158
	 Mostajos de la Umbría de Aserradores	18	218
	 Sabinar de Los Cánovas	26	250
	 Sabinar de Prado Puerco	27	254
	 Secuoyas de La Losa	28	258
Iznalloz	 Chopera de Faucena	17	214
Jérez del Marquesado	 Secuoyas del Posterillo	30	266
Monachil	 Pinar de La Cortijuela	21	230
Montefrío	 Alcornocal de Las Ánimas	7	174
Órgiva	 Olivar de Órgiva	19	222
Pinos Puente	 Olmeda de El Alitaje	20	226
Polopos	 Alcornocal de Haza del Lino	6	170
Pórtugos	 Castañar de El Arroyo	12	194
Trevélez	 Aliseda de la Cueva del Santo	9	182
Turón	 Alcornocal de Los Máximos	8	178
Víznar	 Pinsapar del Barranco Umbría	25	246



## ÍNDICE DE ARBOLEDAS SINGULARES SEGÚN CÓDIGO DE MAPA

Código mapa	Nombre de la Arboleda	Municipio	Página
1	 Abedular del Barranco de los Alisos	Dúrcal	150
2	 Acebeda del Barranco Dólar	Huéneja	154
3	 Aceral de la Loma del Viento	Huéscar	158
4	 Álamos del Río Galera y del Río Barbatas	Galera	162
5	 Alcornocal de Alhama de Granada	Alhama de Granada	166
6	 Alcornocal de Haza del Lino	Polopos	170
7	 Alcornocal de Las Ánimas	Montefrío	174
8	 Alcornocal de Los Máximos	Turón	178
9	 Aliseda de la Cueva del Santo	Trevélez	182
10	 Almeces del Arroyo de Túnez	Castriil	186
11	 Arces del Barranco Canalejas	Castriil	190
12	 Castañar de El Arroyo	Pórtugos	194
13	 Castañar de Huéneja	Huéneja	198
14	 Castañar de la Rambla de Fiñana	Guadix	202
15	 Castañar de La Rosandrá	Aldeire	206
16	 Cedros del Vivero de la Alfaguara	Alfacar	210
17	 Chopera de Faucena	Iznalloz	214
18	 Mostajos de la Umbría de Aserradores	Huéscar	218
19	 Olivar de Órgiva	Órgiva	222
20	 Olmeda de El Alitaje	Pinos Puente	226
21	 Pinar de La Cortijuela	Monachil	230
22	 Pinar de la Resinera	Alhama de Granada	234
23	 Pinar de Prados del Rey	Baza	238
24	 Pinar del Calar de San Sebastián	Gor	242
25	 Pinsapar del Barranco Umbría	Víznar	246
26	 Sabinar de Los Cánovas	Huéscar	250
27	 Sabinar de Prado Puerco	Huéscar	254
28	 Secuoyas de La Losa	Huéscar	258
29	 Secuoyas del Barranco de Los Tejos	Aldeire	262
30	 Secuoyas del Posterillo	Jérez del Marquesado	266
31	 Tarajal de Arroyo Salado	Alhendín	270
32	 Tejada de Las Labores del Guarnón	Güéjar Sierra	274







