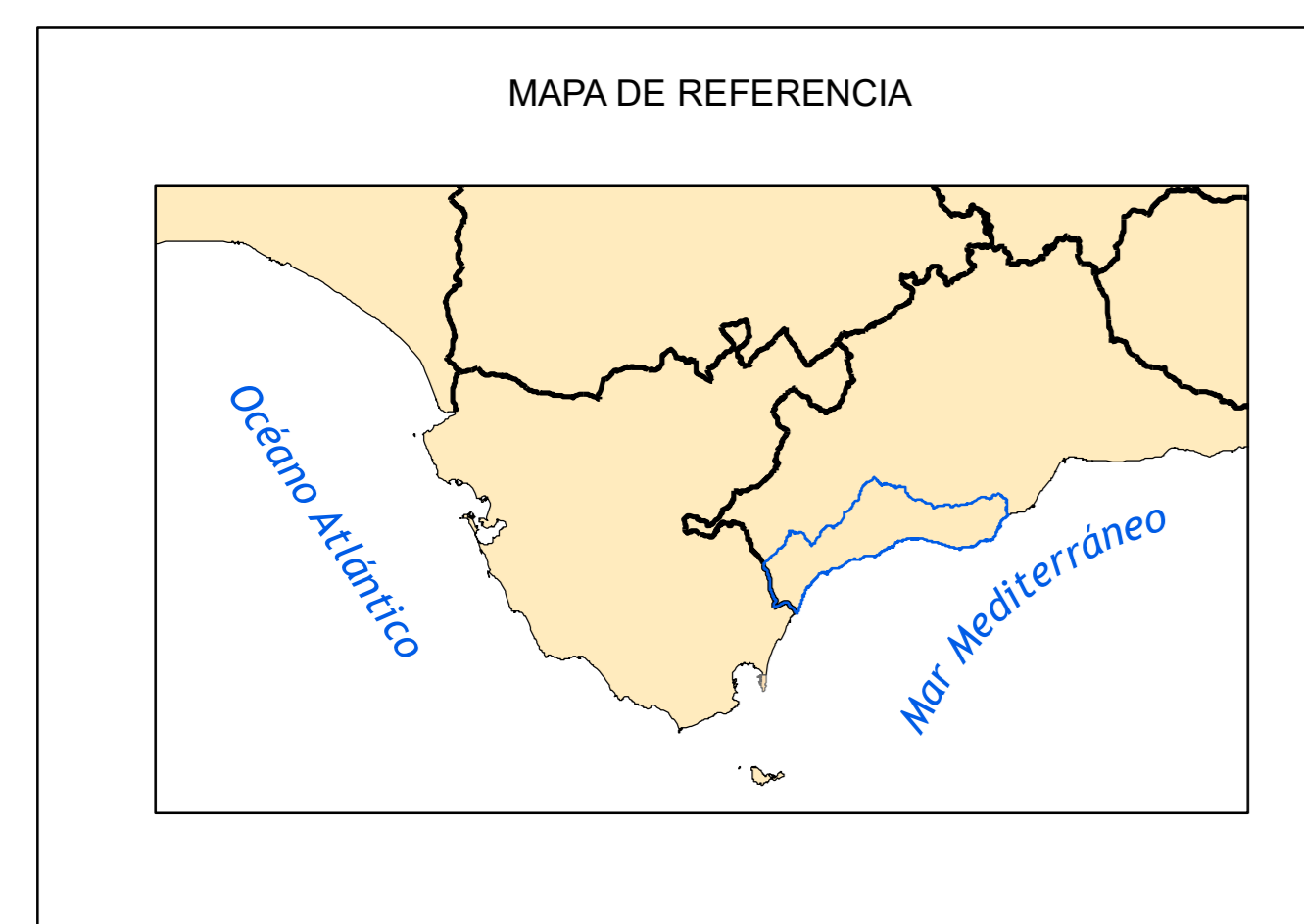


Red de Información Ambiental de Andalucía



LEYENDA

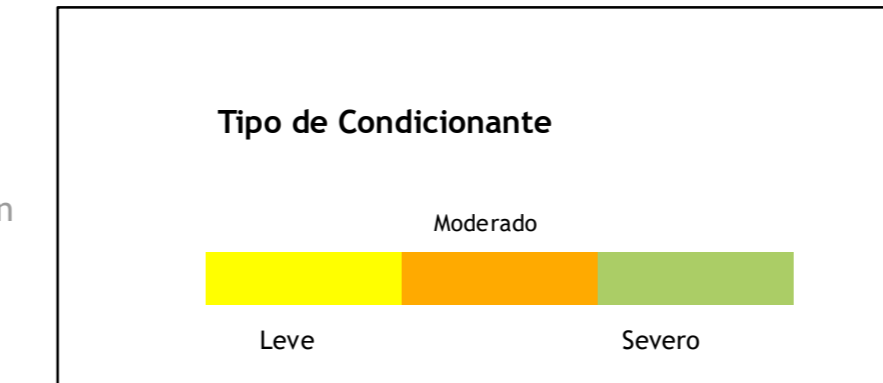
- ESPACIOS NATURALES PROTEGIDOS
 - RED NATURA 2000
 - Zonas Especiales de Conservación (ZECs), Lugares de Importancia Comunitaria (LICs) y propuesta LIC
 - Zonas de Especial Protección para las Aves (ZEPAs)
 - ÁREAS PROTEGIDAS POR INSTRUMENTOS INTERNACIONALES
 - HÁBITATS DE INTERÉS COMUNITARIO (fuera de la Red Natura 2000)
 - Con Hábitats y/o especies prioritarias
 - Sin Hábitats y/o especies prioritarias
 - HUMEDALES
 - Incluidos en el IHA*
 - No incluidos en el IHA
- *Inventario de Humedales de Andalucía

- FLORA PROTEGIDA. Listado Andaluz de Especies Silvestres en Régimen de Protección Especial en el que se incluye el Catálogo Andaluz de Especies Amenazadas
 - Áreas de distribución de especies extintas, en peligro de extinción o vulnerables
 - Área de distribución de especies de protección especial
 - Especies incluidas en la Directiva hábitats y en la Ley 42/2007, pero no incluidas en el LAESRPE ni en el CAEA
- FAUNA PROTEGIDA. Listado Andaluz de Especies Silvestres en Régimen de Protección Especial en el que se incluye el Catálogo Andaluz de Especies Amenazadas
 - Áreas de distribución de especies extintas, en peligro de extinción o vulnerables
 - Área de distribución de especies de protección especial
 - Especies incluidas en la Directiva hábitats y en la Ley 42/2007, pero no incluidas en el LAESRPE ni en el CAEA
- CATÁLOGO ANDALUZ DE ÁRBOLES Y ARBOLEDAS SINGULARES

- MONTES PÚBLICOS
- VÍAS PECUARIAS (Inventario de Vías Pecuarias de Andalucía. Año 2015)
- RED HIDROGRÁFICA Y LÁMINA DE AGUA (Mapa Topográfico de Andalucía 1:100.000. Año 2005)
 - Zona de Servidumbre (5m.)
 - Zona de Policía (100m.)
- DOMINIO PÚBLICO MARÍTIMO TERRESTRE Y ZONA DE SERVIDUMBRE DE PROTECCIÓN
 - Límite superior del Dominio Público Marítimo Terrestre
 - Límite superior de la Zona de Servidumbre de Protección
- INVENTARIO ANDALUZ DE GEORRECURSOS

LEYENDA. General


- Ámbito de Estudio
- Límite Municipal
- Límite Provincial
- Núcleos de Población
- Red de carreteras
- Autovía



DETERMINACIÓN DE CONDICIONANTES AMBIENTALES
Plan de Ordenación del Territorio de la Costa del Sol Occidental de la provincia de Málaga

MAPA 02B. ESPACIOS PROTEGIDOS RED NATURA 2000
Zonas de Especial Protección para las Aves (ZEPAs)

Fecha: Marzo/2021
 Escala: 1:77.189


 Junta de Andalucía
 Consejería de Agricultura, Ganadería, Pesca y Desarrollo Sostenible

Base topográfica de referencia: Ortofoto IGN, 2019
 Proyección UTM, Huso 30, Elipsoide Internacional de Hayford