

BUENAS PRÁCTICAS



Deposite la basura en contenedores



Camina por los senderos marcados



Respete los bienes y propiedades privadas



No se permite la captura de animales



No se permite encender fuego



No se permite la pesca



No se permite la recolección de plantas

Teléfono de emergencias: 112

HUELVA

PARQUE NATURAL
Sierra de Aracena
y Picos de Aroche

MÁS INFORMACIÓN

Centro de Visitantes Cabildo Viejo. Plaza Alta s/n. Edificio Cabildo Viejo. Aracena. Huelva. Tel. 959 12 95 53/54

www.ventanadelvisitante.es

Dep. Legal: SE-4143-2010 Impresión: Imprenta Escandón, S.A.
© / Dirección / Coordinación: Consejería de Medio Ambiente, Junta de Andalucía. Realización e imágenes: grupo entorno, Federación Andaluza de Montañismo, archivo CMA y Dreamstime.



UNIÓN EUROPEA

Fondos Feder



JUNTA DE ANDALUCÍA
CONSEJERÍA DE MEDIO AMBIENTE

PARQUE NATURAL
Sierra de Aracena
y Picos de Aroche

Sendero Sierra de los Gabrieles



JUNTA DE ANDALUCÍA
CONSEJERÍA DE MEDIO AMBIENTE

• TRAYECTO

Lineal

• LONGITUD

2,6 km

• TIEMPO ESTIMADO

1 hora y 10 minutos

• DIFICULTAD

Media

• TIPO CAMINO

Senda con superficie pedregosa o de tierra compactada

• PAISAJE/VEGETACIÓN

Relieve de media montaña con pendientes moderadas. Amplias extensiones y panorámicas de dehesas, olivares, riberas y monte mediterráneo. Ganadería extensiva porcina (montanera), ovina o bovina. Ruedos agrícolas. Caminos característicos entre muros de piedra. Blancas poblaciones serranas.

• SOMBRA

Poca o nula

• AUTORIZACIÓN ESPECIAL

No es necesaria

• RECOMENDACIONES

Llevar agua potable y vestimenta y calzado adecuados.

• PROVINCIA / MUNICIPIOS

Huelva / Arroyomolinos de León

• HOJAS DEL MTN 1:50.000

897 - Monesterio ;

918 Santa Olalla de Cala

• COORDENADAS INICIO / FINAL

38° 01' 04,32"N — 6° 25' 05,81"O

37° 59' 53,68"N — 6° 24' 37,65"O



Reserva de la Biosfera



CÓMO LLEGAR

Por Arroyomolinos de León pasa la carretera A-434, entre Santa Olalla de Cala, junto a la autovía de la Ruta de la Plata, y Segura de León, estando también comunicada por la A-5300 (Cumbres de Enmedio - Arroyomolinos de León), que es la que tomaremos para encontrar el inicio del sendero a ciento cincuenta metros del cruce entre ambas.



APARCAMIENTOS

Hay un aparcamiento con unas 20 plazas al inicio del sendero.



TRANSPORTE PÚBLICO

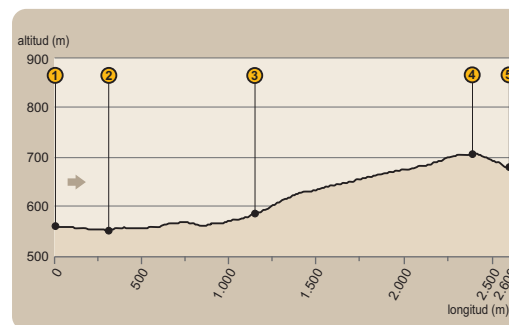
Las principales empresas concesionarias de autobuses que operan en la zona son Casal (tel. 954 99 92 90; www.autocarescasal.es) y Damas (tel. 959 25 69 00; www.damas-sa.es).



OTROS SENDEROS

El parque natural tiene una amplia oferta de senderos señalizados. En Arroyomolinos de León se inicia otro sendero: Alto del Bujo. El sendero de gran recorrido GR 48 que une Barrancos, en Portugal, con el embalse del río Yeguas, pasa por esta población.

PERFIL DEL RECORRIDO



• DESNIVEL MÁXIMO

155 m

• COTA MÁXIMA

707 m

• COTA MÍNIMA

552 m

RAPACES

Será fácil escuchar en el camino, o ya en los altos, el canto de los zorzales, o ver currucas y otras pequeñas aves. Pero aún será más probable que veamos algún sector del cielo rasgado por el majestuoso vuelo de alguna ave rapaz, quizá de algún buitre leonado o negro -éste segundo más raro- o de algún milano que, según la época del año podrá ser real o negro, o, tal vez, algún águila que podría ser perdicera, culebrera, calzada o, incluso, real o imperial; con señorío éstas hasta en el nombre, aunque no le falte elegancia a todas ellas y a otras no mencionadas que sobrevuelan estos territorios, y en ellos se alimentan y crían.



A las rapaces también se les llama aves de presa, ya que son carnívoras, cazadoras o carroñeras, con pico duro, curvado y acabado en punta, y garras afiladas, que hacen presa en sus capturas. Pueden ser diurnas o nocturnas, según las horas de actividad, aunque pertenecen a dos órdenes distintos escasamente emparentados.

La protección de las rapaces en nuestro país es relativamente antigua, debido a la delicada situación en que quedaron sus poblaciones como consecuencia de una disparatada persecución.





Sendero

Sierra de los Gabrieles



Arroyomolinos de León

Antes de entrar en Arroyomolinos de León por la carretera A-434, viniendo de Cala, encontraremos la desviación a Cañaveral de León, la cual tomaremos para encontrar el inicio del sendero (ver [1] en el mapa) a ciento cincuenta metros del cruce, donde abandonaremos la carretera antes de que ésta atraviese el arroyo de la Rivera de Mari Prado de las Huertas, por un camino que sale a la izquierda en paralelo al arroyo. Después de trescientos metros de curva ceñida al meandro, lo cruzaremos por un puente [2] y avanzaremos hacia el sur, entre el arroyo y la carretera.



En este primer tramo del camino hemos dejado atrás el casco urbano y su ruido, aún con huertas, como otros signos de transición al medio rural o natural en el que rápidamente nos vemos introducidos. También hemos pasado por una ribera, cuya oferta amable —siempre asociada a frescor, humedad y sosiego— se agradece, a la vez que nos permite distinguir plantas y animales entre su elevado elenco de especies, o apreciar vestigios de ingenios de otros tiempos, como un molino hidráulico o un azud.


Dehesas

Nos alejamos tanto del arroyo como de la carretera en dirección al puerto entre las sierras de Los Gabrieles y de La Nava que tenemos enfrente nuestra. Gradualmente vamos ganando altura, apreciando cada vez mejor el dominio de las dehesas en el paisaje serrano. También veremos olivares, generalmente adehesados, es decir, dedicados al pastoreo.



El tamaño de los cortijos refleja ciertas particularidades históricas de esta parte de Sierra Morena, donde el poblamiento y la propiedad han estado menos concentrados. Los cultivos de frutales, la proliferación de caminos, los muros de piedra, entre otros, son señas de identidad también relacionados con el devenir histórico y la naturaleza del medio.

Después de subir por una loma casi desarbolada cruzamos un pequeño arroyo [3] ya al borde de un monte cerrado por el que continuamos subiendo. El camino tiene tramos empedrados, lo que le protege de la erosión, y está en ocasiones flanqueado por los tradicionales muros de piedra, que aprovechan numerosas plantas y animales como refugio.




Mirador

Estaremos remontando la pendiente junto al arroyo que cruzamos anteriormente, en busca del paso, o puerto, entre las dos sierras que forman una elevación casi continua y regular, como un gran túmulo o prisma triangular. Sus laderas la subimos en una línea oblicua, atenuando así el esfuerzo. Veremos en ellas distintas coberturas vegetales, que muestran una mayor sequedad relativa del entorno. Hay olivares, pinares o matorrales con especies singularmente resistentes a condiciones climáticas adversas.



Alcanzamos la mayor cota del camino [4], que es 703 metros, entre las del Alto del Ruar (790 m), a nuestra derecha, y los 709 m que tiene la sierra de Las Navas, a nuestra izquierda. Las vistas se amplían con la altura, primero hacia donde venimos y, después, pasando el puerto, hacia el impresionante valle —los Llanos de La Nava— que se nos abre al sur, que podremos contemplar más cómodamente bajando al mirador donde termina el sendero [5].



La subida a una cima o a un collado, como es el caso, trae consigo la recompensa de poder disfrutar de vistas, que si bien no son las que tendrán las rapaces que nos sobrevuelan, si al menos nos aproximan a ellas. La que se nos propone con este sendero es muy ventajosa por su sencillez y por las satisfacciones que podremos lograr realizándolo, que no sólo radican en vistas y paisajes, sino en otros muchos valores del patrimonio natural y cultural del parque que se nos pondrán a nuestro alcance.

Sendero Sierra de los Gabrieles



1 Hito (ver texto)

🏞 Vista panorámica

🏛 Iglesia / ermita

🏠 Molino

🏡 Cortijo

🏛 Ayuntamiento

📖 Panel interpretativo

🌉 Puente

🌊 Vado

🏦 Banco

— Sendero Sierra de los Gabrieles
— Otros senderos del parque natural
— Vía pecuaria
— Carretera
— Camino

