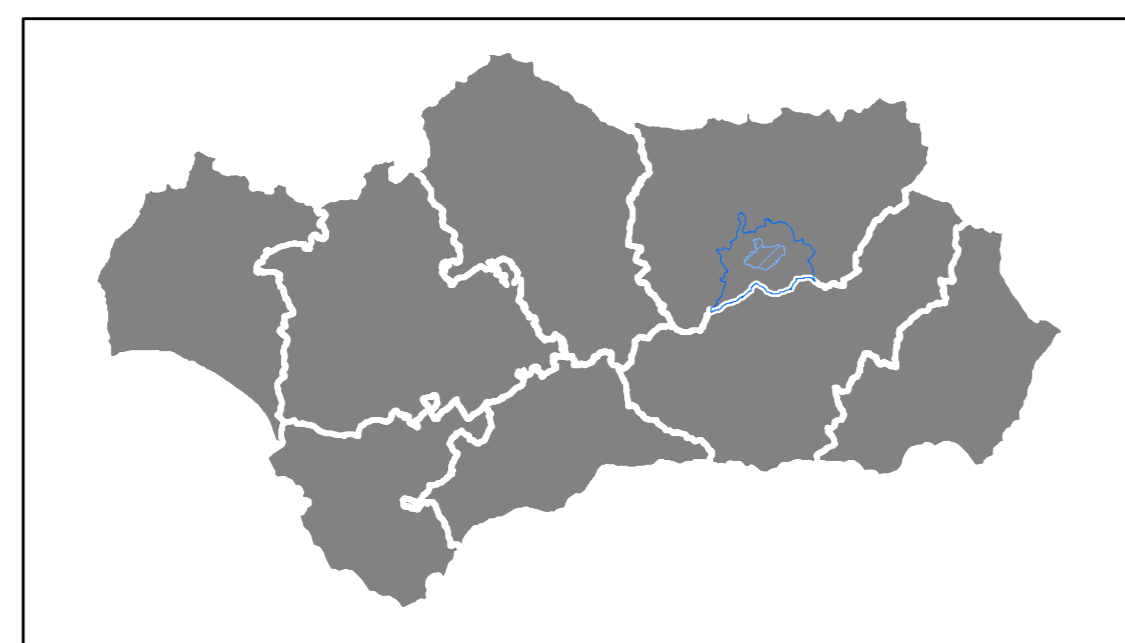










Red de Información Ambiental de Andalucía

MAPA DE REFERENCIA



INFORMACIÓN AMBIENTAL COMPLEMENTARIA

 Zonas de interés para las aves esteparias (ZIAEs)

- LEYENDA. General
-  Ámbito de Estudio
 -  Límite Municipal
 -  Límite Provincial
 -  Núcleos de Población
 -  Red de carreteras
 -  Autovía
 -  Parque Natural Sierra Mágina

DETERMINACIÓN DE CONDICIONANTES AMBIENTALES
II Plan de Desarrollo Sostenible del Parque Natural
de Sierra Mágina y su área de Influencia Socio-Económica
(Documento inicial)

MAPA 13. 04. INFORMACIÓN AMBIENTAL COMPLEMENTARIA:
Zonas de interés para las aves esteparias (ZIAEs)

Fecha: Marzo/2015
 Escala: 1:100.000
BASE TOPOGRÁFICA DE REFERENCIA: MOSAICO SPOT HRVIR XS, Año 2005
 Sistema de referencia ETRS89, Proyección UTM, Fusillo 30.

