



Información/Information

Oficina del Parque Natural/Natural Park Office:

C/ Santo Tomás de Aquino, s/n. CP. 14071 (Córdoba).
Tlf: (+34) 957 734 106 / Fax: (34) 957 101 523

Centro de Visitantes/Visitor Centre Santa Rita:

Carretera A-339, Km 11,2. CP. 14940 El Mojón - Cabra (Córdoba).
Tlf: (+34) 957 506 986

Ecomuseo/Ecomuseum Cueva de los Murciélagos:

Carretera CO-6210, Km 4. CP. 14870 Zuheros (Córdoba).

www.ventanadelvisitante.es


www.juntadeandalucia.es/medioambienteordenaciondelterritorio.pn.subbeticas.cmaot@juntadeandalucia.es

**Ecoturismo en el Parque Natural/
Ecotourism in the Natural Park**



 Empresas con licencia de uso de la marca Parque Natural de Andalucía/
Businesses certified as Parque Natural de Andalucía brand license

Carta Europea de Turismo Sostenible/European Charter for Sustainable Tourism

 Empresas adheridas/Partner businesses

 Puntos de información CETS/Charter Information points



Para ampliar información sobre este espacio protegido y sus empresas de productos y servicios, consulte la Guía Oficial del Parque Natural. Esta guía puede adquirirse en las tiendas de los Centros de visitantes, Puntos de información y Ecomuseos de la Consejería, así como en librerías y está disponible su versión digital en la Ventana del Visitante.



La colección de folletos de todos los senderos de este espacio protegido está disponible en las tiendas de los Centros de visitantes, Puntos de información y Ecomuseos de la Consejería, así como en formato digital en la Ventana del Visitante.

Los amantes de los paisajes de montaña y la geología encontrarán en las Sierras Subbéticas uno de los parques naturales con mayores posibilidades de Andalucía, lo que ha merecido su declaración como Geoparque Mundial de la UNESCO. Al caminar por sus sendas nos encontramos con roquedos sobre los que se elevan los picos más altos de la provincia o se descuelgan hondos tajos, todo ello cubierto por manchas de vegetación, donde predominan encinas y quejigos.

El agua juega un papel fundamental en este paisaje, creando formaciones kársticas como el Lapiaz de los Lanchares. Sus numerosos arroyos y manantiales endulzan los campos y sus ríos modelan la piedra, cavando y abriendo profundos valles y cañones como el del río Bailón o remansándose en la idílica llanura del Poljé de la Nava. Sobre ellos, en el Picacho de Cabra, donde se celebra tradicionalmente la romería de Cabra, podremos contemplar el corazón de este Geoparque y, en los días más claros, vislumbrar desde este mirador natural las cumbres de Sierra Nevada.

Este espacio Red Natura 2000 nos ofrece diferentes formas de pasar unos días de esparcimiento. Aquí podemos disfrutar de rutas de senderismo como el del Río Bailón y de media montaña como la subida al pico de la Tiñosa; de los vuelos majestuosos del halcón peregrino o el águila real; y de una muestra de la flora representativa de las más de 1.880 especies vegetales que pueblan el parque en el sendero botánico de Santa Rita, junto al centro de visitantes de Santa Rita. En este parque natural podremos visitar la Cueva de los Murciélagos, que se encuentra abierta al público, una joya arqueológica declarada monumento natural donde se hallan restos humanos del Neolítico

Los municipios del parque natural guardan un sinfín de tesoros arquitectónicos entre sus edificios, calles, plazas y castillos. El esplendor árabe, el paso rotundo de la Reconquista y la brillantez del Barroco Cordobés son episodios de la historia que esta comarca abre a sus visitantes. El viaje no puede terminar sino disfrutando de la exquisita cocina elaborada con los mejores aceites de oliva, los buenos vinos que da la tierra, un buen anís de Rute y un merecido descanso en alguno de los establecimientos de la Marca Parque Natural de Andalucía o de la Carta Europea de Turismo Sostenible que le recomendamos en este mapa de uso público.

Those who love mountain landscapes and geology will find, in Las Sierras Subbéticas, one of the most outstanding natural parks in Andalusia, which fully deserves its declaration as a UNESCO Global Geopark. When walking along its paths, one comes across rocks that support the highest peaks in the province or give way to steep cliffs below, all of this covered in patches of vegetation, where holm and gall oaks dominate.

Water plays a fundamental role in this landscape, creating karstic formations such as the Lapiaz de los Lanchares limestone pavement. Its numerous streams and springs enrich the fields whilst its rivers, such as the Bailón River, shape its rocks, eroding them and opening deep valleys and canyons, or forming pools in the idyllic plains of Poljé de la Nava. From high above them, in the Picacho de la Virgen de la Sierra where the Cabra pilgrimage traditionally takes place, we can gaze at the heart of this Geopark and, on the clearest days, make out the peaks of Sierra Nevada from this natural viewpoint.

This Natura 2000 Network site offers different ways to spend several days of recreation. Here we can enjoy walking trails such as the Río Bailón and the middle mountain as the climb to the summit of La Tiñosa; the majestic flights of the peregrine falcon or the golden eagle; and a botanical array of more than 1.880 flora species that can be found on the park's Santa Rita botanical trail, next to the visitor center of Santa Rita. In this natural park we can visit the Cueva de los Murciélagos, which is open to the public, an archaeological jewel that has been declared a natural monument where human remains of the Neolithic are found.

The towns in the natural park show an endless number of architectural treasures in their buildings, streets, squares and castles. The Arabic splendour, the resounding remnants of the Reconquista and the brilliance of the Cordovan Baroque style are episodes in its history that this region opens to visitors. A trip is not complete without enjoying the exquisite cuisine made from the best olive oils in the world, the excellent wine that earth provides, delicious anisette from Rute or a well-deserved rest in one of the establishments that we recommend to you on this map, which have been approved by either the Parque Natural de Andalucía brand or the European Charter for Sustainable Tourism.







¿Dónde comer y alojarse?/Where to eat and where to stay?

Alojamiento y restauración/Accommodation and restoration

-  Alojamiento rural Casa La Piliña. Carcabuey (Córdoba). Tlf: 957 279 385 / 652 432 307. www.casalapiliña.com
-  Alojamiento rural Cortijo Casablanca. Las Navas de Priego de Córdoba. Tlf: 957 540 832 / 654 562 702. www.cortijocasablanca.com
-  Alojamiento rural Cortijo de Frías. Cabra (Córdoba). Tlf: 608 555 581. www.cortijofrias.com
-  Baños de la Villa. Priego de Córdoba (Córdoba). Tlf: 957 547 274. www.casabanosdelavilla.com
-  Casa Rural Casateli. Priego de Córdoba (Córdoba). Tlf: 952 564 689. www.casateli.com
-  Cortijo Cruz Blanca. Carcabuey (Córdoba). Tlf: 957 553 160.
-  Cortijo Ribero. Cabra (Córdoba). Tlf: 957 520 156. www.cortijoribero.com
-  Hotel Caserío de Iznájar. Iznájar (Córdoba). Tlf: 957508011. www.hoteliznajar.com
-  Hotel Cortijo La Prensa. Rute (Córdoba). Tlf: 957 724 299. www.elcortijo-laprensa.com/es
-  Hotel Huerta de las Palomas. Priego de Córdoba (Córdoba). Tlf: 957 720 305. www.zercahoteles.com
-  Hotel Las Rosas. Priego de Córdoba. Tlf: 957 540 449. www.hotellasrosas.net
-  Hotel Río Piscina. Priego de Córdoba (Córdoba). Tlf: 957 700 186. www.hotelriopiscina.com
-  Hotel Zuhayra. Zuheros. (Córdoba). Tlf: 957 694 693. www.zercahoteles.com
-  Pensión Guerrero. Cabra. Tlf: 957 520 507.

¿Qué hacer?/What to do?

Turismo de naturaleza/Nature tourism


-  Alua Turismo Activo. Turismo activo. Zuheros (Córdoba). Tlf: 955 984 182. www.alua.es
-  Autocares El Bauti. Priego de Córdoba (Córdoba). Tlf: 957 547 092. www.autocareselbauti.com
-  Autocares Zamorano. Carcabuey (Córdoba). Tlf: 957 553 289. www.autocareszamorano.es
-  Cortijo de Frías. Cabra (Córdoba). Tlf: 608 555 581. www.cortijofrias.com
-  Museo Aguilar y Eslava. Cabra (Córdoba). Tlf: 957 596 932. www.aguilaryeslava.org
-  Subbética Natural. Priego de Córdoba (Córdoba). Tlf: 626 136 550. www.subbeticanatural.com
-  Sural Visitas Guiadas. Priego de Córdoba (Córdoba). Tlf: 957 543 805. www.suralvisitasguiadas.com

¿Qué comprar?/What to buy?

Alimentación/Food

-  Aceites Vizcandar. Tlf: 957 540 266. www.aceitesvizcandar.com
-  Almazara Manuel Montes Marín. Priego de Córdoba. (Córdoba). Tlf: 957 542 299. www.montesmarin.com
-  Almazaras de la Subbética. Carcabuey (Córdoba). Tlf: 957 553 014. www.almazarasdelasubbetica.com
-  El Guiso. Cabra (Córdoba). Tlf: 957 520 664. www.elguiso.es
-  Jamones Rute. Rute (Córdoba). Tlf: 957 539 227. www.jamonesrute.com
-  OL Premium. Carcabuey (Córdoba). Tlf: 957 049 322. www.olextravirgin.com
-  Paseos Priego Turísticos. Priego de Córdoba (Córdoba). Tlf: 957 540 244. www.paseospriego.com // www.depriego.com
-  Quesería de la subbética. Zuheros (Córdoba). Tlf: 957 694 714. www.losbalanchares.com
-  Turrolates Galenda. Priego de Córdoba (Córdoba). Tlf: 957 540 098 / 698 257 114. www.turrolategalenda.blogspot.com.es

Artesanía/Crafts

-  Mosaicos artesanos. Cabra (Córdoba). Tlf: 957 525 175 / 658 402 021. www.mosaicosartesanos.com



Depósito Legal: SE 524-2017

PARQUE NATURAL Sierras Subbéticas



CARTA EUROPEA DE TURISMO SOSTENIBLE EN LOS ESPACIOS PROTEGIDOS

Equipamientos

	Longitud Length (km)	Dificultad* Difficulty*
1. Sendero Las Buitreras	17,4	2
2. Sendero Río Bailón	11,8	2
3. Mirador Zuheros		
4. Ecomuseo Cueva de los Murciélagos**		
5. Jardín micológico La Trufa		
6. Sendero La Ermita	5,4	3
7. Sendero los Pelaos	5,8	1
8. Área recreativa El Palancar		
9. Sendero Santa Rita	2	2
10. Área recreativa Santa Rita		
10. Centro de visitantes Santa Rita		
12. Mirador La Cabrera		
13. Sendero de la Tiñosa	9,4	3
14. Sendero Sierra Horconera	19,6	3
15. Mirador de Algar		
16. Área recreativa Fuente Alta		
17. Sendero Pinar de Rute	3,2	1

* Baja/Low: 1 Media/Medium: 2 Alta/High: 3

** No gestionado por la Consejería de Medio Ambiente y Ordenación del Territorio. Not managed by Regional Ministry of Environment and Spatial Planning

Facilities

Lugares de interés geológico

18. Cueva de los Murciélagos de Zuheros
19. Frente de Cabalgamiento de Zuheros
20. Encajamiento del río Bailón
21. Polje de La Nava de Cabra
22. Picacho de la Sierra de Cabra
23. Manantial Fuente de Zagrilla Alta
24. Lapiaz de los Lancharos
25. Paleokarst de la Venta Los Pelaos
26. Las Buitreras de las Lagunillas

Places of geological interest

Leyenda

- Centro de visitantes Visitor centre
- Ecomuseo Ecomuseum
- Mirador Viewpoint
- Sendero señalizado Signposted trail
- Jardín micológico Mycological garden
- Área recreativa Recreational area
- Monumento natural Natural monument
- Lugares de interés geológico Places of geological interest
- Carretera nacional Main road
- Carretera autonómica Inter-provincial road
- Carretera provincial Intra-provincial road
- Sendero señalizado Signposted trail

Key

