

EVALUACIÓN AMBIENTAL ESTRATÉGICA

PLAN ESTRATÉGICO PARA LA AGROINDUSTRIA DE ANDALUCÍA 2016-2020

DOCUMENTO DE ALCANCE DEL ESTUDIO AMBIENTAL ESTRATÉGICO



ÍNDICE

1. ANTECEDENTES	2
2. PRINCIPIOS DE SOSTENIBILIDAD Y CRITERIOS AMBIENTALES ESTRATÉGICOS	3
2.1.Principios y Criterios en el Ámbito de la Unión Europea	3
2.2.Principios y Criterios en el Ámbito de la Comunidad Autónoma de Andalucía	4
3. ANÁLISIS AMBIENTAL METODOLOGIA	10
3.1. Aspectos Ambientales Seleccionados	13
3.2. Información Ambiental Complementaria	22
4. INFORMACIÓN AMBIENTAL	25
4.1. Justificación del ámbito de estudio	25
4.2. Análisis de los aspectos ambientales	25
5. INFORMACIÓN AMBIENTAL COMPLEMENTARIA	77
5.1. Áreas de distribución de la especies incluidas en la Directiva 92/43/CEE	77
5.2. Especies de Interés	82
6. SISTEMA DE EVALUACIÓN Y SEGUIMIENTO	107
7. CONTENIDOS ESPECÍFICOS DEL ESTUDIO AMBIENTAL ESTRATÉGICO	110
8. MODALIDAD DE INFORMACIÓN Y CONSULTA	112
ANEXO I: Documentos recibidos durante el trámite de consultas iniciales.	Archivo en CD 116
ANEXO II: Cartografía	Archivo en CD 117
ANEXO III: Arboles y arboledas	118
ANEXO IV: Montes Públicos	156
ANEXO V: Vías Pecuarias	230
ANEXO VI: Inventario Andaluz de Georrecursos	475
ANEXO VII: Inventario de Lugares de Interés Hidrogeológico de Andalucía (LIH)	503



1. ANTECEDENTES

Atendiendo a lo contemplado en la Ley 7/2007, de 9 de julio, de Gestión Integrada de la Calidad Ambiental (en adelante Ley 7/2007), la evaluación ambiental estratégica es el procedimiento administrativo instrumental respecto del de aprobación o de adopción de planes y programas, a través del cual se analizan los posibles efectos significativos sobre el medio ambiente de los planes y programas.

El Plan Estratégico para la Agroindustria de Andalucía 2016-2020 ha sido iniciado, en calidad de promotor, por la Consejería de Agricultura, Pesca y Desarrollo Rural, atendiendo a lo contemplado en la Ley 7/2007. La Viceconsejería de la Consejería de Medio Ambiente y Ordenación del Territorio desarrolla sus competencias en este proceso en calidad de órgano ambiental.

El presente Documento de Alcance del Estudio Ambiental Estratégico atiende a lo contemplado en el marco establecido en la Ley 7/2007, proponiendo la amplitud, nivel de detalle y el grado de especificación que habrá de presentar el correspondiente Estudio Ambiental Estratégico. Este documento identificará, describirá y evaluará los posibles efectos significativos en el medio ambiente de la aplicación del Plan, las medidas que puedan paliar tales efectos, el seguimiento ambiental de los mismos, así como unas alternativas razonables técnica y ambientalmente viables, que tengan en cuenta los objetivos y el ámbito de aplicación geográfico del plan o programa.

El Estudio Ambiental Estratégico se considerará parte integrante del Plan y contendrá, como mínimo, la información exigida por la Ley 7/2007, así como toda aquella que se considere razonablemente necesaria para asegurar su calidad.

Por otra parte, el Documento de Alcance identifica las Administraciones públicas afectadas y a las personas interesadas, así como las modalidades de información y consulta pública a realizar desde el órgano ambiental para la definición de sus contenidos.

Por tanto, la Viceconsejería de la Consejería de Medio Ambiente y Ordenación del Territorio aporta el presente Documento de alcance, para su consideración en el Estudio Ambiental Estratégico.



2. PRINCIPIOS DE SOSTENIBILIDAD Y CRITERIOS AMBIENTALES ESTRATÉGICOS

2.1. Principios y criterios en el ámbito de la Unión Europea

Entendiendo que la salud de los ecosistemas que conforman un territorio es garantía de un desarrollo ordenado y sostenible, uno de los principales objetivos ha de ser la conservación y consolidación de la funcionalidad de sus ecosistemas dentro de unos niveles de interacción con las actividades antrópicas compatibles con su capacidad de carga.

La efectiva integración ambiental del Plan Estratégico para la Agroindustria 2016-2020 sólo puede lograrse a través del camino que marquen unos sólidos principios y criterios ambientales de referencia. Con tal finalidad, el Estudio Ambiental Estratégico deberá identificar y evaluar minuciosamente y de forma integrada las repercusiones ambientales del Plan.

En el ámbito de la Unión Europea, se considerarán, las principales directrices adoptadas por el Consejo Europeo de Gotemburgo de 2001 en la “Estrategia de la Unión Europea a favor del desarrollo sostenible” (COM/2001/264 final y COM/2005/658 final), así como lo contemplado en los siguientes documentos afines:

- “Limitar el calentamiento mundial a 2º. Medidas necesarias hasta 2020 y después” (COM/2007/2 final).
- Dos veces 20 para el 2020 - El cambio climático, una oportunidad para Europa (COM/2008/ 30 final).
- Hoja de ruta hacia una economía hipocarbónica competitiva en 2050 (COM/2011/112 final).
- Incorporación del desarrollo sostenible en las políticas de la UE: Informe de 2009 sobre la estrategia de la Unión Europea para el desarrollo sostenible (COM/2009/400 final).
- Afrontar los desafíos de la deforestación y la degradación forestal para luchar contra el cambio climático y la pérdida de biodiversidad” (COM/2008)/645 final).
- Detener la pérdida de biodiversidad para 2010, y más adelante - Respaldar los servicios de los ecosistemas para el bienestar humano” (COM/2006)/216 final).
- Estrategia de la UE sobre la biodiversidad hasta 2020: nuestro seguro de vida y capital natural (COM/2011/244 final).
- Una Europa que utilice eficazmente los recursos - Iniciativa emblemática con arreglo a la Estrategia Europa 2020 (COM/2011/21 final).
- Plan de acción sobre biodiversidad para la conservación de los recursos naturales (COM/2001/0162 final).
- Plan de acción sobre biodiversidad en la agricultura (COM/2001/0162 final).
- Planes de acción sobre biodiversidad en los ámbitos de la conservación de los recursos naturales, la agricultura, la pesca y la cooperación al desarrollo y cooperación económica (COM/2001/0162 final).
- Declaración sobre los principios rectores del desarrollo sostenible. Consejo de la Unión Europea. Bruselas 16 y 17 de junio 2005.



- Estrategia revisada de la UE para un desarrollo sostenible. Consejo de la Unión europea. Bruselas 26 de junio 2006.
- Evaluación intermedia de la aplicación del plan de acción comunitario para la biodiversidad (COM/2008/864 final).

2.2. Principios y criterios en el ámbito de la Comunidad Autónoma de Andalucía

De igual forma, el Estudio Ambiental Estratégico deberá analizar la coherencia del Plan con los planteamientos estratégicos y de planificación de la Comunidad Autónoma de Andalucía en materia de medio ambiente, ordenación territorial y sectores implicados, establecidos a través de los siguientes instrumentos estratégicos:

Planificación en materia de medio ambiente:

- Plan Andaluz de Medio Ambiente Horizonte 2017.
- Estrategia Andaluza de Desarrollo Sostenible 2014-2020.
- Estrategia Andaluza de Sostenibilidad Urbana.
- Estrategia Andaluza de Educación Ambiental.
- Estrategia Andaluza ante el Cambio Climático.
- Estrategia de Acción de la Gestión del Uso Público en la Red de Espacios Naturales Protegidos de Andalucía (RENPA).
- Estrategia Andaluza de Gestión Integrada de la Biodiversidad.
- Estrategia Andaluza de Desarrollo Sostenible.
- Programa Andaluz para el Control de las Especies Exóticas Invasoras.
- Plan Andaluz de Control de la Desertificación.
- Plan Hidrológico de la demarcación hidrográfica del Guadalquivir 2009-2015, que habrá de evolucionar hacia el documento resultante del proceso puesto en marcha por la Confederación Hidrográfica del Guadalquivir para la aprobación del segundo ciclo de la planificación hidrológica 2015-2021.
- Plan Especial de actuación en situaciones de alerta y eventual sequía en las Cuenca Hidrográfica del Guadalquivir.
- Plan de Prevención de Avenidas e Inundaciones en cauces urbanos andaluces.
- Plan Director de Riberas de Andalucía.
- Plan Andaluz de Humedales.



EVALUACIÓN AMBIENTAL ESTRATÉGICA

Plan Estratégico para la Agroindustria de Andalucía 2016-2020

DOCUMENTO DE ALCANCE DEL ESTUDIO AMBIENTAL ESTRATÉGICO

- Plan de Emergencias ante el riesgo de Inundaciones en Andalucía.
- Planes de Recuperación de Especies Amenazadas.
- Plan de recuperación y conservación de aves esteparias.
- Plan de recuperación y conservación de aves necrófagas.
- Programa de Gestión de la Cabra Montés en Andalucía.
- Plan Andaluz de Acción por el Clima.
- Plan Forestal Andaluz y tercera adecuación. Horizonte 2015.
- Plan de Emergencia por Incendios Forestales de Andalucía.
- Plan Director Territorial de Gestión de Residuos No Peligrosos de Andalucía, 2010-2019.
- Plan de Prevención y Gestión de Residuos Peligrosos de Andalucía, 2012-2020.
- Plan de Ordenación y Recuperación de las Vías Pecuarias de Andalucía.
- Plan Especial de Protección de Medio Físico y Catálogo de Espacios y Bienes protegidos de la provincia de Granada (PEPMF).

Planificación en materia de ordenación del territorio:

- Plan de Ordenación del Territorio de Andalucía (POTA).
- Plan de Ordenación del Territorio de la Aglomeración urbana de Granada (POTAUG).
- Estrategia del Paisaje de Andalucía.

Planificación en materia de industria e innovación:

- Estrategia de Innovación de Andalucía 2014 – 2020 (RIS3).
- Estrategia Industrial de Andalucía 2020.

Planificación en materia de agricultura:

- III Plan Andaluz de la Agricultura Ecológica 2014-2020.
- Programa de Desarrollo Rural de Andalucía 2014-2020.



Planificación en materia de Infraestructuras:

- Plan de Infraestructuras para la Sostenibilidad del Transporte en Andalucía 2014-2020.

De forma específica, el análisis a realizar deberá identificar y valorar particularmente las aportaciones del Plan con relación a las áreas de actuación de los siguientes documentos estratégicos.

Plan Andaluz de Medio Ambiente Horizonte 2017

Destacan los siguientes objetivos a nivel general y en las diversas áreas de actuación:

- Avanzar en una ordenación del territorio que garantice la convergencia en el bienestar económico y social en el territorio andaluz mediante un desarrollo sostenible que garantice la conservación de los recursos naturales y del paisaje.
- Contribuir a la lucha contra el cambio climático reduciendo la emisión de gases de efecto invernadero y aumentando la capacidad de sumidero en Andalucía.
- Disminuir los riesgos de que se produzcan emergencias ambientales (inundaciones, sequías, incendios forestales, contaminación...) o atenuar sus consecuencias mediante las oportunas medidas preventivas y correctivas.
- Proteger y conservar los paisajes andaluces como herramienta para una mejor integración del territorio andaluz.
- Conseguir un nivel de calidad ambiental tal que las concentraciones de contaminantes de origen humano, incluidos distintos tipos de radiación, no tengan efectos ni riesgos significativos sobre la salud humana.

El Plan Andaluz de Medio Ambiente Horizonte 2017 se articula a través de áreas que se corresponden con grandes ámbitos en los que es preciso trabajar, entre los que cabe mencionar:

Área: Gestión integral del medio

- Favorecer la conservación "in situ" y "ex situ" de la biodiversidad andaluza.
- Potenciar la interconexión de espacios naturales y frenar la fragmentación de hábitats.
- Promover la protección sanitaria de la fauna.
- Impulsar la conservación y restauración de los ecosistemas andaluces.
- Garantizar el seguimiento y evaluación de las poblaciones de fauna y flora silvestres.
- Favorecer la sostenibilidad de la actividad cinegética.



EVALUACIÓN AMBIENTAL ESTRATÉGICA

Plan Estratégico para la Agroindustria de Andalucía 2016-2020

DOCUMENTO DE ALCANCE DEL ESTUDIO AMBIENTAL ESTRATÉGICO

- Poner en valor los georrecursos andaluces.
- Controlar la erosión y desertificación y restaurar los ecosistemas naturales degradados, en aras a la protección de los recursos hídricos, los suelos y la cubierta vegetal.
- Afianzar la Red de Espacios Naturales Protegidos de Andalucía (RENPA) como un sistema integrado y unitario desde el punto de vista de su gestión en materia de conservación y desarrollo socioeconómico, que contribuya a aumentar el aprovechamiento de su potencial de usos, así como favorecer su integración en la gestión integral de la región.
- Defender el medio natural frente a incendios forestales, plagas, enfermedades y otros agentes nocivos.
- Incrementar el valor añadido de los recursos naturales renovables mediante la adecuada promoción de un tejido industrial y comercial andaluz.
- Mejorar la oferta de uso público y promover su utilización ordenada, compatibilizando el uso social, recreativo y cultural del medio natural con su conservación.
- Articular el medio natural andaluz conectando los diferentes elementos y espacios que lo integran y diversificar el paisaje rural.
- Defender el patrimonio público forestal.

Área: Mejora medioambiental de la actividad económica

- Promover la competencia empresarial bajo los principios del “ahorro y la eficiencia energética” y la preservación del medio ambiente.
- Priorizar el uso de las fuentes renovables como medida para incrementar el autoabastecimiento energético de los andaluces y la protección del medio ambiente.
- Prevenir, vigilar y reducir la contaminación atmosférica.
- Asegurar la correcta gestión de los residuos en Andalucía.
- Facilitar a las empresas la ejecución de inversiones en instalaciones, equipos y procesos que conlleven una mejora medioambiental.
- Conseguir una mejora ambiental a través de una política de fiscalidad ambiental.



Evaluación de los ecosistemas del milenio en Andalucía

El análisis de los servicios de los ecosistemas permite evaluar los cambios que estos pueden experimentar por las distintas actividades económicas y la repercusión de esos cambios sobre el bienestar humano.

De acuerdo con la metodología establecida en la *Evaluación de los Ecosistemas del Milenio en Andalucía* (Consejería de Agricultura, Pesca y Medio Ambiente. Red de Información Ambiental de Andalucía. 2012), los servicios suministrados por los ecosistemas se clasifican del siguiente modo:

- **Abastecimiento:** contribuciones directas al bienestar humano provenientes de la estructura biótica y geótica de los ecosistemas.
- **Regulación:** contribuciones indirectas al bienestar humano provenientes del funcionamiento de los ecosistemas.
- **Culturales:** contribuciones intangibles al bienestar humano que la población obtiene a través de su experiencia directa con los ecosistemas y su biodiversidad.

El uso de recursos naturales y los efectos negativos de dicho uso, son los factores que en mayor o menor medida interactúan con los servicios que aportan los ecosistemas que conforman el territorio andaluz. Los ecosistemas pueden verse afectados en mayor o menor grado por el desarrollo de las actuaciones planificadas. Seguidamente se indican los principales elementos caracterizadores de dichos ecosistemas:

Grupos operativos de ecosistemas	Rasgos esenciales	Extensión/localización	Características socioecológicas
ECOSISTEMAS FORESTALES (Bosque, Matorral mediterráneo y Dehesa)	Ecosistemas de gran diversidad y singularidad que resultan de una topografía y climatología variables y donde se acomoda una elevada diversidad de especies	Ocupan aproximadamente unas 4.900.000 ha, lo que representa más de la mitad de la superficie total de Andalucía. En los últimos 50 años se ha mantenido relativamente estable su superficie (con una ganancia neta del 2%).	La gestión tradicional guiada por el conocimiento ecológico local ha modelado una gran diversidad de paisajes. Destaca el paisaje humanizado con árboles y pastos, dónde se cría en libertad un ganado que produce alimento de reconocida calidad.
ECOSISTEMAS DE ALTA MONTAÑA	Situados a altitudes superiores a los 1.800 metros, se caracterizan por temperaturas muy frías, precipitaciones en forma de nieve, altos niveles de radiación solar y fuertes vientos. Su aislamiento geográfico actúa como centro de especiación activa, siendo una de las causas principales de la elevada diversidad biológica que los caracteriza.	Ocupan aproximadamente 153.000 ha. Representados en Andalucía fundamentalmente en Sierra Nevada y en las Sierras de Cazorla, Segura y las Villas.	Las actividades agropecuarias tradicionales, el turismo de esquí y el rural, así como las actividades de investigación, conservación y educación ambiental, constituyen, junto al servicio de abastecimiento de agua dulce, las principales fortalezas socioecológicas de estos ecosistemas.
ECOSISTEMAS DE ZONAS ÁRIDAS	Están caracterizados por precipitaciones inferiores a 300 mm/año y una baja fertilidad del suelo que limita los servicios de producción primaria y el ciclo de nutrientes. Destacan por la	Ocupan aproximadamente 290.000 ha. Coinciden con las depresiones intermontanas de Andalucía oriental, y los glaciares y montañas litorales de la provincia de Almería.	Su extrema aridez ha supuesto tradicionalmente para este territorio un considerable obstáculo para el desarrollo económico y residencial, convirtiéndose




EVALUACIÓN AMBIENTAL ESTRATÉGICA

Plan Estratégico para la Agroindustria de Andalucía 2016-2020

DOCUMENTO DE ALCANCE DEL ESTUDIO AMBIENTAL ESTRATÉGICO

Grupos operativos de ecosistemas	Rasgos esenciales	Extensión/localización	Características socioecológicas
	singularidad de la biodiversidad que albergan en el contexto europeo.		mayoritariamente en zonas marginales, percibidas, erróneamente, como empobrecidas y sin valor.
RÍOS Y RIBERAS	Son los ecosistemas que conectan el conjunto del territorio dando sentido a las cuencas hidrológicas. El 76,4% del total de vertebrados de ríos y riberas españoles están presentes en Andalucía.	Andalucía es la comunidad autónoma que más cantidad de agua superficial posee. En total, los ríos y riberas andaluces ocupan el 2,3% del territorio autonómico (unas 200.000 ha).	Los ríos andaluces son el sello de identidad de muchas poblaciones y en torno a ellos se desarrolla un rico elenco de conocimientos y saberes ecológicos. Son los proveedores fundamentales del agua dulce vital para abastecimiento humano y para la totalidad de sus actividades.
LAGOS Y HUMEDALES CONTINENTALES	Estos ecosistemas en Andalucía suelen ser pequeños, someros, muchos de ellos temporales, de agua dulce, salobre o hipersalina y algunos resultan del manejo humano.	Representan aproximadamente el 0,6% de la superficie de Andalucía; suponiendo la mayor cantidad y variedad de tipos de humedales continentales de España y de toda la Unión Europea.	Proporcionan agua de extraordinaria calidad, pastos naturales, servicio de regulación climática local y de calidad del aire, amortiguan las avenidas de agua, forman suelo fértil, controlan los procesos de erosión y proporcionan servicios culturales relacionados con el turismo verde, el ocio y la educación ambiental.
LITORALES	Constituye el espacio geográfico donde se expresan los ecosistemas frontera entre la litosfera y la hidrosfera salada, que reflejan la interacción entre el medio físico terrestre y las actividades humanas. Entre ellos se encuentran algunos de los ecosistemas más productivos y más vulnerables de la región.	Se extienden a lo largo de 1100 km de línea de costa, con una superficie terrestre, en términos administrativos, que supera los 8000 km ² . Casi un 20% son acantilados y un 65% playas. Andalucía es la comunidad autónoma con mayor longitud de línea de costa con playas del territorio nacional.	Es el espacio regional más importante para la población y para las actividades económicas que sustentan gran parte de su estilo de vida. Los servicios tecnificados de alimentación, así como los vinculados a los servicios culturales relacionados con ocio y esparcimiento, crecen a expensas del conjunto de los ecosistemas de regulación, así como de los culturales vinculados al paisaje y al disfrute estético.
AGROECOSISTEMAS	Ecosistemas artificializados con un factor de dependencia y vulnerabilidad muy elevado. Están constituidos por ocho subtipos que reflejan la diversidad de situaciones en relación con los servicios que prestan.	Junto al forestal son el tipo de ecosistema más representativo y extendido de Andalucía. Ocupan aproximadamente el 42% del territorio andaluz.	Ecosistema modificado y gestionado por los seres humanos. La producción tecnificada de alimentos se logra con la importación de insumos, una mayor mecanización y el creciente uso de energía y constituye su principal razón de ser.
ECOSISTEMAS URBANOS	Se asocian a los asentamientos humanos con alta densidad de población y a las superficies artificiales ligadas a los núcleos urbanos. Son el principal responsable de la huella ecológica generada en Andalucía.	El 79% de la población andaluza vive en municipios mayores de 10.000 habitantes. Ocupando tan solo el 2,4% del territorio andaluz albergan al 96% de su población.	Son principalmente lugares de apropiación o consumo. A diferencia de otros ecosistemas evaluados, se caracteriza por hacer uso de los servicios que otros ecosistemas prestan para satisfacer el metabolismo socioeconómico de las poblaciones que lo habitan.

Fuente: Evaluación de los Ecosistemas del Milenio en Andalucía (Consejería de Agricultura, Pesca y Medio Ambiente. Red de Información Ambiental de Andalucía. 2012)



En la tabla siguiente se muestra la intensidad y la tendencia de los impulsores directos de cambio sobre los principales ecosistemas, donde el color indica la intensidad del impacto actual y, la flecha, la tendencia de los impactos generados por cada impulsor directo de cambio sobre los distintos tipos de ecosistemas.

Tipos operativos de ecosistemas	Impulsores directos					
	Cambios de Usos de Suelo	Cambio climático	Contaminación	Especies invasoras	Cambio en los ciclos biogeoquímicos	Sobre-explotación
Ecosistemas forestales	↗	↗	→	↑	→	↘
Ecosistemas de alta montaña	↗	↑	→	→	→	↘
Ecosistemas de ríos y riberas continentales	↑	↗	→	↑	↗	↗
Ecosistemas de lagos y humedales continentales	↑	↗	↗	↑	↗	↑
Ecosistemas litorales	↑	↗	→	↑	↗	↑
Ecosistemas marinos de aguas exteriores	↗	↗	→	→	↗	↗
Ecosistemas de zonas áridas	↗	↗	→	→	→	→
Agroecosistemas	↗	↗	↗	↗	→	→
Ecosistemas urbanos	↗	↗	↗		→	→
ANDALUCÍA	↗	↗	→	↗	→	→

Intensidad de afectación
 Muy Alta
 Alta
 Moderada
 Baja

Intensidad de afectación
 Aumenta muy rápido
 Aumenta
 Estable
 Disminuye
 Disminuye muy rápido

Fuente: Evaluación de los Ecosistemas del Milenio en Andalucía (Consejería de Agricultura, Pesca y Medio Ambiente. Red de Información Ambiental de Andalucía. 2012)

3. ANÁLISIS AMBIENTAL. METODOLOGÍA.

Se aporta información ambiental y un análisis previo de los elementos ambientales que deben ser objeto de estudio en el Estudio Ambiental Estratégico. El análisis realizado persigue identificar, a partir de la información ambiental integrada en la Red de Información Ambiental de Andalucía (REDIAM), los condicionantes ambientales que deberán tenerse en cuenta a la hora de evaluar la incidencia ambiental del Plan.



En una primera fase se determina el ámbito de actuación del análisis ambiental a realizar. Dicho ámbito se definirá en función de la naturaleza de la Estrategia, Plan o Programa, de las características del territorio donde se pretende ubicar¹, así como, de su área de influencia definida en función de su previsible afección sobre ciertas variables ambientales.

Delimitada el área de estudio del informe, la siguiente etapa consiste en identificar los condicionantes ambientales; estos se deducen del estudio realizado sobre una serie de elementos del medio ambiente, previamente seleccionados que, en función de su ausencia o presencia y, de su comportamiento respecto de las medidas² que les afecten o puedan afectarles en el ámbito de actuación del análisis ambiental, deberán tenerse en cuenta a la hora de seleccionar la ubicación del Plan.

Conceptos de <i>elementos del medio ambiente y medidas</i> en el ámbito de la metodología desarrollada ³
<p>La utilización en la presente metodología de los términos: elementos del medio ambiente y medidas encuentra su justificación en la Ley 27/2006, de 18 de julio, por la que se regula los derechos de acceso a la información, de la participación pública y de acceso a la justicia en materia de medio ambiente (incorpora las Directivas 2003/4/CE y 2003/35/CE), donde el significado de ambos vocablos forman parte del contenido que la ley define como información ambiental. Así, la norma se expresa como sigue:</p> <p>Art. 2 Definiciones</p> <p>3. Información ambiental: toda información en forma escrita, visual, sonora, electrónica o en cualquier otra forma que verse sobre las siguientes cuestiones:</p> <p>a) El estado de los elementos del medio ambiente, como el aire y la atmósfera, el agua, el suelo, la tierra, los paisajes y espacios naturales, incluidos los humedales y las zonas marinas y costeras, la diversidad biológica y sus componentes, incluidos los organismos modificados genéticamente; y la interacción entre estos elementos.</p> <p>b) Los factores, tales como sustancias, energía, ruido, radiaciones o residuos, incluidos los residuos radiactivos, emisiones, vertidos y otras liberaciones en el medio ambiente, que afecten o puedan afectar a los elementos del medio ambiente citados en la letra a).</p> <p>c) Las medidas, incluidas las medidas administrativas, como políticas, normas, planes, programas, acuerdos en materia de medio ambiente y actividades que afecten o puedan afectar a los elementos y factores citados en las letras a) y b), así como las actividades o las medidas destinadas a proteger estos elementos.</p> <p>.....</p>

Ambas categorías de términos, elementos del medio y medidas, se señalan indistintamente en la Ley 21/2013, de 9 de diciembre, de evaluación ambiental, con la denominación de aspectos ambientales, término que se utilizará en la presente metodología con el mismo sentido al recogido en dicha norma.

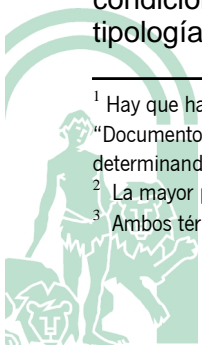
Por su parte, el vocablo: condicionante ambiental, hará referencia, en esta sistemática, a cada uno de los aspectos ambientales identificados en el ámbito territorial del Plan o Programa.

Los condicionantes ambientales considerados siempre van a estar definidos bien por la presencia de un elemento ambiental determinado (por ejemplo, fauna y flora catalogada, hábitats de interés comunitario, etc.), o bien, por la presencia de una medida concreta (espacios naturales protegidos, montes públicos, etc.). En este sentido, si la legislación reguladora del condicionante analizado admite que éste pueda presentarse con diferentes categorías o tipologías, éste podrá clasificarse en alguno de los tipos que se recogen a continuación.

¹ Hay que hacer notar que, dependiendo del Plan o Programa, hay algunos en los que su localización está perfectamente definida en el "Documento Inicial"; otros, en cambio, presenta un área de ubicación potencial y, será el propio proceso de Evaluación Ambiental el que irá determinando sus posibles zonas de establecimiento.

² La mayor parte de las medidas analizadas en la presente metodología son de naturaleza jurídica.

³ Ambos términos, elementos del medio ambiente y medidas en la GICA se denominan aspectos ambientales



- 1- Condicionantes severos. (Tipo 1)
- 2- Condicionantes moderados. (Tipo 2)
- 3- Condicionantes leves. (Tipo 3)

Por ejemplo, las especies correspondientes a la flora incluidas en el Listado Andaluz de Especies Silvestres en Régimen de Protección Especial en el que se incluye el Catálogo Andaluz de Especies Amenazadas se clasifican en las siguientes categorías: especies extintas, en peligro de extinción, vulnerables y de protección especial. En función de la importancia relativa de cada una de ellas, los condicionantes ambientales serían de tipo severo, moderado o leve, según se recoge en la siguiente tabla.

Categorías de amenaza	Condicionante ambiental
Extinta	Severo
En peligro de extinción	Severo
Vulnerable	Severo
Protección especial	Moderado

Si por el contrario, la normativa del condicionante ambiental considerado no admite ningún tipo de categorización, éste adquiere siempre el carácter de severo; como ejemplo se puede citar el caso de los árboles singulares.

Clasificados y cartografiados los aspectos ambientales que funcionan como condicionantes ambientales, la siguiente etapa consiste en ir superponiendo cada una de las capas de información obtenida, de tal forma que en aquellas zonas donde confluye más de un condicionante se registrará siempre por el de más importancia. El resultado de todo el proceso es la clasificación del territorio en función de los diferentes condicionantes ambientales analizados.

El producto final de todo el análisis es un único mapa donde se identificarán, por un lado, las zonas que, al menos teóricamente, presentarán más dificultades a la hora de seleccionarlas para la ubicación del Plan o Programa. Y, por otro, se localizarán las áreas donde los aspectos ambientales se comportarán como condicionante ambientales pero con un carácter leve y aquellas donde no se presentarán tensiones, siendo éstas últimas las áreas que, al menos a priori, serían las más deseables, desde el punto de vista ambiental, para localizar y desarrollar el Plan o Programa.

Se completa el presente informe con el desarrollo del epígrafe denominado "otra información ambiental", en el que se incluirá información ambiental considerada de interés pero que, o bien carece, en líneas generales, de soporte normativo, o bien, constituyó parte de los trabajos técnicos realizados durante la década de los 90 resultado de la aplicación de la Directiva 92/43/CEE del Consejo, de 21 de mayo de 1992, relativa a la conservación de los hábitats naturales y de la fauna y flora silvestre.



3.1. Aspectos ambientales seleccionados

- **ESPACIOS NATURALES PROTEGIDOS**

Dependiendo de los objetivos del Plan o Programa los condicionantes variarán entre los de tipo 1 hasta los de tipo 3. Así, en aquellos Espacios Naturales Protegidos (ENP) con zonificación a través de sus Planes de Ordenación de Recursos Naturales (PORN) y Planes Rectores de Uso y Gestión (PRUG), es el caso de los Parques Nacionales y Parques Naturales, entre otros, es la naturaleza de los valores a proteger lo que determina esta división territorial y, por ende, sus usos permitidos. Así, en aquellas áreas de protección absoluta el condicionante ambiental será de tipo severo; en cambio, en las demás situaciones y en el resto de las figuras de protección previstas en la Ley 2/1989, de 18 de julio, por la que se aprueba el inventario de Espacios Naturales Protegidos de Andalucía y se establecen medidas adicionales para su protección, los condicionantes variarán entre los de tipo 1 hasta los de tipo 3. A pesar de ello, el objetivo de la presente metodología es simplificar el proceso de análisis a su mínima expresión por lo que resulta factible considerar, de forma general, que la presencia en la zona de estudio de un Espacio Natural Protegido implicará la existencia de un condicionante ambiental severo. De la misma forma y con el mismo motivo se considerará condicionante de carácter severo la zona de protección exterior, continua y periférica delimitada en las Reservas Naturales y en los Monumentos Naturales.

- **ESPACIOS PROTEGIDOS RED NATURA 2000**

La Red Ecológica Europea Natura es una red ecológica coherente compuesta por los Lugares de Importancia Comunitaria, hasta su transformación en Zonas Especiales de Conservación, dichas Zonas Especiales de Conservación y las Zonas de Especial Protección para las Aves. Estos espacios tendrán la consideración de espacios protegidos, con la denominación de espacio protegido Red Natura 2000. Se encuentran regulados por la Directiva 92/43/CEE del Consejo, de 21 de mayo de 1992, relativa a la conservación de los hábitats naturales y de la fauna y flora silvestre y la Directiva 2009/147/CE del Parlamento Europeo y del Consejo, de 30 de noviembre de 2009, relativa a la conservación de las aves silvestres. Ambas normas han sido traspuestas a nuestro ordenamiento a través de la Ley 42/2007, de 13 de diciembre, del Patrimonio Natural y de la Biodiversidad, estableciendo además que estos espacios tendrán la consideración de espacios protegidos, con la denominación específica de espacios protegidos Red Natura 2000, con el alcance y las limitaciones que las Comunidades autónomas establezcan en su legislación y en los correspondientes instrumentos de planificación. Así, la Comunidad Autónoma de Andalucía, a través de la Ley 2/1989, de 18 de julio, por la que se aprueba el Inventario de Espacios Naturales Protegidos de Andalucía y se establecen medidas adicionales para su protección, incluye como figura protegida las Zonas de Importancia Comunitaria, que podrán ser de dos clases: Zonas de Especial Protección para las Aves y Zonas Especiales de Conservación.



Lugares de Importancia Comunitaria (LIC y Zonas Especiales de Conservación (ZEC)

En el caso de los Lugares de Importancia Comunitaria (fase inicial de la declaración de Zonas Especiales de Conservación) la Ley 42/2007, de 13 de diciembre, del Patrimonio Natural y de la Biodiversidad, establece que los Lugares de Importancia Comunitaria son aquellos espacios del conjunto del territorio nacional o de las aguas marítimas bajo soberanía o jurisdicción nacional, incluidas la zona económica exclusiva y la plataforma continental, aprobados como tales, que contribuyen de forma apreciable al mantenimiento o, en su caso, al restablecimiento del estado de conservación favorable de los tipos de hábitat naturales y los hábitat de las especies de interés comunitario, que figuran respectivamente en los Anexos I⁴ y II⁵ de esta Ley, en su área de distribución natural. Es importante subrayar cuando se trata de planes, programas o proyectos, el apartado 4 de su artículo 45 (Medidas de conservación de la Red Natura 2000) que se expresa en los siguientes términos:

4. Cualquier plan, programa o proyecto que, sin tener relación directa con la gestión del lugar o sin ser necesario para la misma, pueda afectar de forma apreciable a los citados lugares, ya sea individualmente o en combinación con otros planes o proyectos, se someterá a una adecuada evaluación de sus repercusiones en el lugar, que se realizará de acuerdo con las normas que sean de aplicación, de acuerdo con lo establecido en la legislación básica estatal y en las normas adicionales de protección dictadas por las Comunidades autónomas, teniendo en cuenta los objetivos de conservación de dicho lugar. A la vista de las conclusiones de la evaluación de las repercusiones en el lugar y supeditado a lo dispuesto en el apartado 5 de este artículo, los órganos competentes para aprobar o autorizar los planes, programas o proyectos solo podrán manifestar su conformidad con los mismos tras haberse asegurado de que no causará perjuicio a la integridad del lugar en cuestión y, si procede, tras haberlo sometido a información pública.

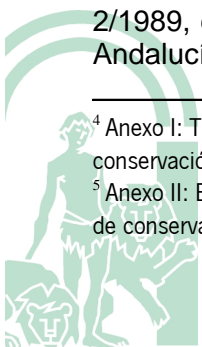
Todo ello motiva que la presencia de LIC o de ZEC en el área de estudio suponga la manifestación de un condicionante severo.

Zonas Especiales de Protección para las Aves: ZEPA

En el caso de las ZEPA, si en el área de estudio se identifica la presencia de alguna de estas zonas el condicionante ambiental será severo (tipo 1). Esta categorización está fundamentada en las medidas de conservación que establece la Directiva 2009/147/CE relativa a la conservación de las aves silvestres y la Directiva 92/43/CEE relativa a la conservación de los hábitats naturales y de la fauna y flora silvestre, que tal y como se ha recogido en los párrafos precedentes han sido traspuestas a nuestro ordenamiento por la norma estatal: Ley 42/2007, de 13 de diciembre, del Patrimonio Natural y de la Biodiversidad; y, a nivel autonómico, por la Ley 2/1989, de 18 de julio, por la que se aprueba el Inventario de Espacios Naturales Protegidos de Andalucía y se establecen medidas adicionales para su protección.

⁴ Anexo I: Tipos de hábitats naturales de interés comunitario cuya conservación requiere la designación de zonas de especial conservación

⁵ Anexo II: Especies animales y vegetales de interés comunitario para cuya conservación es necesario designar zonas especiales de conservación.



Zonas de Importancia Comunitaria (ZIC)

A nivel autonómico, según el artículo 2.1.d.⁶ de la Ley 2/1989, de 18 de junio, de inventario de los espacios naturales protegidos de Andalucía, tanto las Zonas de Especial Protección para las Aves como las Zonas Especiales de Conservación se reúnen bajo la denominación de Zonas de Importancia Comunitaria. Ello justifica que ambos espacios aparezcan en la cartografía que acompaña al presente apartado como ZIC.

- **ÁREAS PROTEGIDAS POR INSTRUMENTOS INTERNACIONALES.**

Estas áreas aparecen reguladas en el cuarto capítulo⁷ del Título II⁸ de la Ley 42/2007, de 13 diciembre, de Patrimonio Natural y Biodiversidad, considerándose como áreas protegidas por instrumentos internacionales todos aquellos espacios naturales que sean formalmente designados de conformidad con lo dispuesto en los Convenios y Acuerdos internacionales de los que sea parte España y, en particular, los humedales de Importancia Internacional, sitios naturales de la Lista del Patrimonio Mundial, áreas marinas protegidas del Atlántico del nordeste, Zonas Especialmente Protegidas de Importancia para el Mediterráneo (ZEPIM), Geoparques, Reservas biogenéticas del Consejo de Europa, etc. El régimen de protección de estas áreas será el establecido en los correspondientes convenios y acuerdos internacionales, sin perjuicio de la vigencia de regímenes de protección, ordenación y gestión específicos cuyo ámbito territorial coincida total o parcialmente con dichas áreas, siempre que se adecuen a lo previsto en dichos instrumentos internacionales.

La identificación de estos espacios supondrá la presencia de un condicionante ambiental severo.

- **HÁBITATS DE INTERÉS COMUNITARIO (HIC)**

Resulta lógico que la identificación en la zona de estudio de hábitat fuera de la Red Natura 2000 se categorice como un condicionante ambiental de menor grado de aquellas áreas declaradas LIC. Por tanto, la presencia en el ámbito de estudio de la actuación de áreas con estas características y que contengan hábitats naturales prioritarios y/o hábitats de las especies prioritarias se clasificará como condicionante ambiental moderado, en el caso de que se trate de hábitats naturales y/o especies de interés comunitario pero no reconocidos como prioritarios la categorización del condicionante será de tipo 3 (leve).

Con independencia de esta clasificación, es preciso tener presente el artículo 45.3 de la Ley 42/2007, del patrimonio Natural y de la Biodiversidad, que viene expresado en los siguientes términos:

⁶ Art. 2. 1. d. Se entenderá por Zonas de Importancia Comunitaria los espacios naturales protegidos que integran la red ecológica europea "Natura 2000" y que son: Zonas de Especial Protección para las Aves y Zonas Especiales de Conservación.

⁷ CAPÍTULO IV. Otras figuras de protección de espacios

⁸ TÍTULO II: Catalogación, conservación y restauración de hábitats y espacios del patrimonio natural



Artículo 45. Medidas de conservación de la Red Natura 2000

3. Los órganos competentes deberán adoptar las medidas necesarias para evitar el deterioro o la contaminación de los hábitats fuera de la Red Natura 2000.

- **CATÁLOGO DE HUMEDALES**

En el caso de los humedales habrá que hacer una distinción en función del Plan o Programa. Así, en todos aquellos relacionados con la planificación hidrológica no se considerará este aspecto como condicionante ambiental por formar parte de los propios objetivos y criterios que definirán dicha planificación. En el resto de los casos, el tipo de condicionante dependerá si el humedal se encuentra incluido o no en el Inventario de Humedales de Andalucía, regulado en el Decreto 98/2004, de 9 de marzo, por el que se crea el Inventario de Humedales de Andalucía y el Comité Andaluz de Humedales. De tal forma que, en el primer caso el condicionante ambiental será severo (tipo 1). En cambio, si el humedal no estuviera catalogado este elemento estaría funcionando como condicionante ambiental moderado (tipo 2).

- **ESPECIES SILVESTRES EN RÉGIMEN DE PROTECCIÓN ESPECIAL Y ESPECIES AMENAZADAS**

Antes de entrar en la valoración de este aspecto ambiental conviene tener presente la legislación vigente relativa a la fauna y flora silvestre.

Legislación comunitaria:

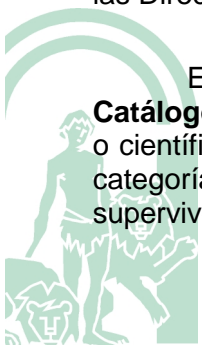
1. Directiva 92/43/CEE del Consejo, de 21 de mayo de 1992, relativa a la conservación de los hábitats naturales y de la fauna y flora silvestres.
2. Directiva 2009/147/CE del Parlamento Europeo y del Consejo, de 30 de noviembre de 2009, relativa a la conservación de las aves silvestres.

Legislación estatal:

1. Ley 42/2007, de 13 de diciembre, de Patrimonio Natural y Biodiversidad.
2. Real Decreto 139/2011, de 4 de febrero, para el desarrollo del Listado de Especies Silvestres en Régimen de Protección Especial y del Catálogo Español de Especies Amenazadas.

Según la Ley 42/2007, el **Listado de Especies Silvestres en Régimen de Protección Especial** incluirá especies, subespecies y poblaciones que sean merecedoras de una atención y protección particular en función de su valor científico, ecológico, cultural, por su singularidad, rareza, o grado de amenaza, así como aquellas que figuren como protegidas en los anexos de las Directivas y los convenios internacionales ratificados por España.

En el seno del Listado de Especies en Régimen de Protección Especial, se establece el **Catálogo Español de Especies Amenazadas** que contendrá, cuando exista información técnica o científica que así lo aconseje, los taxones o poblaciones amenazadas, que se incluirán en las categorías de «en peligro de extinción» o «vulnerables», según el riesgo existente para su supervivencia.



Legislación autonómica:

1. Ley 8/2003, de 28 de octubre, de la flora y fauna silvestres de Andalucía.
2. Decreto 23/2012, de 14 de febrero, por el que se regula la conservación y el uso sostenible de la flora y la fauna silvestres y sus hábitats.

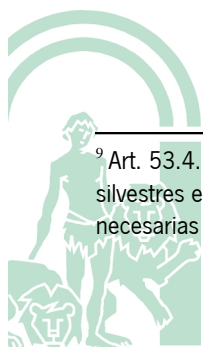
Tal y como establece el artículo 39 del Decreto 23/2012, de conformidad con lo establecido en el artículo 53 de la Ley 42/2007, de 13 de diciembre, y al amparo de lo dispuesto en su apartado 4º se crea el **Listado Andaluz de Especies Silvestres en Régimen de Protección Especial**, en el que se incluirán especies, subespecies y poblaciones que sean merecedoras de una atención y protección particular en función de su valor científico, ecológico, cultural, por su singularidad, rareza, o grado de amenaza, así como aquellas que figuren como protegidas en los Anexos de las Directivas y los convenios internacionales ratificados por España.

Dentro del Listado se incluye el **Catálogo Andaluz de Especies Amenazadas**, creado por la Ley 8/2003, de 28 de octubre, en el que se inscriben, en alguna de las categorías previstas, las especies, subespecies, razas o poblaciones de la flora y la fauna silvestres, sean éstas terrestres, dulceacuícolas o marinas, que requieren medidas específicas de protección.

A la hora de determinar la tipología de este condicionante ambiental, se tendrá en cuenta la categoría de amenaza recogida tanto en los listados como en los catálogos mencionados.

A modo de síntesis se reúne, a continuación, una serie de tablas donde se recogen la tipología de los condicionantes en el listado y catálogo estatal y en el listado y catálogo autonómico, para terminar con una tercera tabla donde aúna la categoría del condicionante ambiental definitivo tras la combinación de los cuatro listados.

Listado Andaluz de Especies Silvestres en Régimen de Protección Especial en el que se incluye el Catálogo Andaluz de Especies Amenazadas	Condicionante ambiental
Extinta	Severo
En peligro de extinción	Severo
Vulnerable	Severo
Protección Especial	Moderado



⁹ Art. 53.4. Las Comunidades autónomas, en sus respectivos ámbitos territoriales, podrán establecer listados de especies silvestres en régimen de protección especial, determinando las prohibiciones y actuaciones suplementarias que se consideren necesarias para su preservación.

Listado de Especies Silvestres en Régimen de Protección Especial y del Catálogo Español de Especies Amenazadas	Condicionante ambiental
En peligro de extinción	Severo
Vulnerable	Severo
Protección Especial	Moderado

Al cruzar los condicionantes ambientales de ambas normas, la categorización resultante quedaría de la forma siguiente:

LISTADO DE ESPECIES SILVESTRES EN RÉGIMEN DE PROTECCIÓN ESPECIAL Y DEL CATÁLOGO ESPAÑOL DE ESPECIES AMENAZADAS (R.D.139/2011)					A
LISTADO ANDALUZ DE ESPECIES SILVESTRES EN RÉGIMEN DE PROTECCIÓN ESPECIAL EN EL QUE SE INCLUYE EL CATÁLOGO ANDALUZ DE ESPECIES AMENAZADAS (D. 23/2012)		Peligro de extinción	Vulnerable	Protección especial	
	Extinta	Severo	Severo	Severo	Severo
	Peligro extinción	Severo	Severo	Severo	Severo
	Vulnerable	Severo	Severo	Severo	Severo
Protección especial	Severo	Severo	Moderado	Moderado	
B		Severo	Severo	Moderado	

A	Especies incluidas en el Listado Andaluz de Especies Silvestres en Régimen de Protección Especial pero no incluidas en el Listado de Especies Silvestre en Régimen de Protección Especial
B	Especies incluidas en el Listado de Especies Silvestres en Régimen de Protección Especial pero no incluidas en el Listado Andaluz de Especies Silvestre en Régimen de Protección Especial

Es necesario mencionar las siguientes peculiaridades:

- Las especies *Narcissus calcicola* y *Halimium umbellatum* subsp. *viscosum* (= *H. verticillatum*) no se han recogido en el Real Decreto 139/2011 ni en el Decreto 23/2012 pero sí están en la Directiva hábitat (Anexo II) y en la Ley del patrimonio natural y de biodiversidad (Anexo V), por lo que funcionarán como condicionante ambiental **leve** al tratarse de especies no prioritarias.
- Las siguientes especies están en el anexo I de la Directiva aves y en el anexo IV de la Ley de biodiversidad pero no así en el Real Decreto 139/2011 ni en el Decreto 23/2012, por lo que su presencia se considerará como condicionante ambiental moderado.



Especie	Condicionante ambiental
<i>Calonectris diomedea</i>	Moderado
<i>Gallinago media</i>	Moderado
<i>Pelecanus onocrotalus</i>	Moderado
<i>Phalacrocorax pygmeus</i>	Moderado
<i>Xenus cinereus</i>	Moderado

3. Las especies faunísticas que se detallan a continuación presentan idénticas circunstancias a las recogidas en el punto dedicado a la flora:

Especie	Condicionante ambiental
<i>Iberochondrostoma lemmingii</i>	Leve
<i>Iberocypris alburnoides</i>	Leve
<i>Phoca vitulina</i>	Leve
<i>Pseudochondrostoma willkommii</i>	Leve

• **CATÁLOGO ANDALUZ DE ÁRBOLES Y ARBOLEDAS SINGULARES**

Según recoge la Ley 8/2003, de 28 de octubre, de la flora y la fauna silvestre, la Administración de la Junta de Andalucía fomentará la conservación de los elementos de los hábitats de las especies silvestres y las relaciones entre los mismos con el objeto de asegurar un equilibrio dinámico que garantice la biodiversidad. Para ello la Junta de Andalucía establece una serie de medidas entre las que se encuentra la creación del Catálogo Andaluz de Árboles y Arboledas Singulares con objeto de velar por la conservación de aquellos elementos vegetales singulares del paisaje.

La identificación en el área de actuación de especies incluidas en este catálogo supone estar ante un condicionante ambiental severo en aquellos planes, programas o actuaciones cuyos objetivos comprometan la conservación de estos elementos naturales.

• **MONTES PÚBLICOS**

Condicionante que conjuga los objetivos de conservación y protección de los montes, regulados en la Ley 43/2003, de 21 de noviembre, de Montes, con el contenido del Plan o Programa. Así, cuando estos últimos puedan comprometer la función del monte se estará ante un condicionante ambiental severo (tipo 1); en cambio, cuando el Plan o Programa persigue los objetivos de conservación del monte este aspecto ambiental dejaría de funcionar como condicionante para pasar a ser objeto del Plan o Programa.

• **RED HIDROGRÁFICA Y LÁMINA DE AGUA**

Al igual que en el caso de los humedales, la consideración de la red hidrográfica y su lámina de agua como condicionante ambiental o no dependerá del contenido del Plan o Programa. Así, en aquellos relativos a la planificación hidrológica este aspecto ambiental no



funcionará como condicionante por constituir el objeto del Plan o Programa. En el resto de los casos, las limitaciones vendrán reguladas por el Real Decreto Legislativo 1/2001, de 20 de julio, por el que se aprueba el Texto refundido de la Ley de Aguas y su desarrollo reglamentario, donde se tendrá en consideración tanto el dominio público hidráulico como las limitaciones a las que están sujetas los márgenes de los cauces. Estableciéndose la categorización de dos tipos de condicionantes:

Zona de servidumbre (5 metros): Condicionante ambiental severo (Tipo 1).

Zona de policía de aguas (100 metros): Condicionante ambiental moderado (Tipo 2).

Es necesario señalar que la información cartográfica de la zona de servidumbre de protección y de la zona de policía es estimativa.

• VÍAS PECUARIAS

El comportamiento de este aspecto ambiental viene determinado por la normativa que regula este bien de dominio público¹⁰, por lo que se clasificará inicialmente como condicionante ambiental severo, requiriendo una evaluación posterior, de la que no es objeto el presente apartado, que determinará si el contenido del Plan compromete o no la naturaleza y los fines de las mismas.

• INVENTARIO ANDALUZ DE GEORRECURSOS

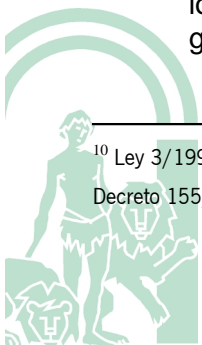
Se trata de un catálogo abierto y sistematizado de localidades de interés geológico en el marco del territorio andaluz. Su objeto principal es la identificación y valoración del patrimonio geológico para su correcta planificación y gestión.

A pesar de que Andalucía carece del necesario cuerpo normativo que de una cobertura específica a este inventario, varios son los motivos por los que se ha considerado como aspecto ambiental los elementos que conforma este inventario:

1. El hecho de que se esté desarrollando en la actualidad una norma que complete dicho vacío normativo.
2. Ya, en 2004, la Consejería de Medio Ambiente, publicó por primera vez el Inventario Andaluz de Georrecursos. Este inventario inicial identifica, cataloga y valora hasta 588 localidades de interés científico, didáctico y turístico, relacionado con sus características geológicas, incluyendo diagnósticos detallados y precisos sobre la calidad, potencialidad

¹⁰ Ley 3/1995, de Vías Pecuarias.

Decreto 155/1998, de 21 de Julio, por el que se aprueba el Reglamento de Vías Pecuarias de la Comunidad Autónoma de Andalucía



y estado de conservación de los hitos más significativos de la geodiversidad de Andalucía. En la actualidad, este inventario está constituido por 736 elementos.

3. La aprobación, en 2010, de la Estrategia Andaluza de Gestión Integrada de la Geodiversidad cuyo objetivo fundamental es cimentar los pilares básicos de este nuevo marco de gestión.
4. La inclusión de estos elementos en el planeamiento urbanístico como Suelo No Urbanizable de Especial Protección.

De la misma manera, los registros que componen este inventario se incorporarán al futuro Inventario Español de Lugares de Interés Geológico. Se trata de uno de los catálogos del Inventario Español del Patrimonio Natural y de la Biodiversidad creado por la Ley 42/2007, de 13 de diciembre, del Patrimonio Natural y de la Biodiversidad, forma parte del conjunto de los instrumentos para el conocimiento y la planificación del patrimonio natural y de la biodiversidad establecidos en dicha Ley.

Por todo ello, se ha considerado conveniente considerar la presencia de cualquier elemento de este inventario como condicionante ambiental severo.

- **DOMINIO PÚBLICO MARÍTIMO TERRESTRE Y SERVIDUMBRE DE PROTECCIÓN.**

La consideración del dominio público marítimo terrestre como un aspecto ambiental a tener en cuenta se debe a que se trata de un elemento básico en la organización y estructura del territorio, función que comparte con otros aspectos ambientales seleccionados en la presente metodología.

Este demanio se presenta regulado en la Ley 22/1988, de 28 de julio, de Costas, dicha norma responde al imperativo constitucional de que por Ley se regulará el régimen jurídico de los bienes de dominio público.

Su objetivo y finalidad es la determinación, protección, utilización y policía del dominio público marítimo-terrestre, y especialmente la ribera del mar. Ello motiva la consideración del dominio público marítimo terrestre como condicionante ambiental severo.

Por otro lado, la Ley, en aras de la consecución de sus objetivos, también regula las servidumbres legales, teniendo especial interés, a la hora de identificar aspectos ambientales que puedan funcionar como condicionantes ambientales, la servidumbre legal de protección. Esta servidumbre aparece definida en la legislación como la zona de 100 metros medida tierra adentro desde el límite interior de la ribera del mar. En los terrenos clasificados como suelo urbano a la entrada en vigor de la Ley, la anchura de la servidumbre de protección es de 20 metros.



Por tratarse de una zona sujeta a prohibiciones y a autorizaciones se ha considerado que funciona como condicionante ambiental moderado.

Es necesario mencionar que la línea que define el dominio público marítimo terrestre presenta algunos tramos discontinuos debido a diversas razones como la falta de deslinde, presencia de zonas militares, etc. Esta discontinuidad también se presenta en los límites interiores de la zona de servidumbre de protección, debido a ello en el mapa correspondiente se han recogido únicamente las líneas pertenecientes al límite interior del dominio público marítimo terrestre y al límite interior de la zona de servidumbre de protección, dada la imposibilidad de obtener las capas poligonales respectivas.

3.2. Información ambiental complementaria.

Se incluye información ambiental considerada de interés y que debe ser tenida en cuenta en la elaboración del Estudio Ambiental Estratégico y consideración de alternativas, pero que a diferencia de la reseñada con anterioridad, carece en el momento de elaboración del Plan de una regulación por normativa específica.

- **ESPECIES DE INTERÉS**

Se representarán aquellas zonas donde se localizan especies que sin estar incluidas en el Catálogo Andaluz de Especies Amenazadas ni en los anexos II y IV de la Directiva 92/43/CEE, ni en el anexo I de la Directiva 2009/147/CE, forman parte de otros inventarios reconocidos internacionalmente, como el de la Unión Internacional para la Conservación de la Naturaleza (UICN).

- **ÁREAS DE DISTRIBUCIÓN DE LAS ESPECIES INCLUIDAS EN LA DIRECTIVA 92/43/CEE, RELATIVA A LA CONSERVACIÓN DE LOS HABITATS NATURALES Y DE LA FAUNA Y FLORA SILVESTRE. AÑO 1997**

En este apartado se identificarán las especies de flora y fauna incluidas en las coberturas originales, con fecha de creación 1997, usadas para la selección de los lugares propuestos para su inclusión en la Red Natura 2000.

Respecto de la flora, es preciso señalar que, hay especies de esta cobertura que no están incluidas en los anexos de la Directiva 92/43/CEE, el motivo de que formen parte de la misma se debe a que cuando se determinaron los registros que conformarían la misma se incluyeron, además de las especies recogidas en dicha norma, aquellas que se consideraron de interés por su importancia botánica en nuestra Comunidad Autónoma, por ejemplo *Euphorbia gaditana*.

Por último, mencionar que, en el caso de la flora la información proviene de cuadrículas de proyección UTM de 1kmx1km de lado, en la fauna estas cuadrículas son de dimensiones variables, oscilando de 4 a 10 km² de superficie.



- **AREAS IBA (Áreas Importantes para las Aves)**

A pesar de la importancia de estas áreas como referente a la hora de designar las ZEPA, el carecer de marco normativo fundamenta el hecho de incluirlas en el presente apartado.

- **ZONAS DE INTERÉS PARA AVES ESTEPARIAS (ZIAE)**

Se ha adjuntado como información ambiental adicional aquellas áreas contenidas en el "Programa de actuaciones para la Conservación de Aves Esteparias". El programa contempla, entre otras acciones, la delimitación de áreas prioritarias susceptibles de protección. El resultado del programa es el documento denominado "Aves esteparias en Andalucía. Bases para su conservación". Donde se define la red de Zonas de Importancia para las Aves Esteparias en Andalucía, integrada por un total de 23 espacios ampliamente repartidos por la geografía andaluza.

- **INVENTARIO DE LUGARES DE INTERÉS HIDROGEOLÓGICO DE ANDALUCÍA (LIH)**

El inventario de LIH de Andalucía es un inventario de carácter abierto que pretende poner de manifiesto puntos o áreas del territorio que reúnen singularidades o peculiaridades ligadas a las aguas subterráneas, desde el punto de vista de su interés científico, didáctico, turístico o económico, e incluso paisajístico e histórico.

TABLA RESUMEN DE LA CATEGORIZACIÓN DE LOS CONDICIONANTES AMBIENTALES

ASPECTOS AMBIENTALES		TIPO DE CONDICIONANTES
Espacios Naturales Protegidos		SEVERO (Tipo 1)
Espacios Protegidos Red Natura 2000	LIC	SEVERO (Tipo 1)
	ZEC	SEVERO (Tipo 1)
	ZEPA	SEVERO (Tipo 1)
Áreas Protegidas por Instrumentos Internacionales		SEVERO (Tipo 1)
Hábitats de Interés Comunitario	Con hábitats y/o especies prioritarias	MODERADO (Tipo 2)
	Sin hábitats y/o especies prioritarias	LEVE (Tipo 3)
Humedales	Incluidos en el IHA¹¹	SEVERO (Tipo 1)
	No incluidos en el IHA	MODERADO (Tipo 2)

¹¹ IHA: inventario de Humedales de Andalucía



EVALUACIÓN AMBIENTAL ESTRATÉGICA

Plan Estratégico para la Agroindustria de Andalucía 2016-2020

DOCUMENTO DE ALCANCE DEL ESTUDIO AMBIENTAL ESTRATÉGICO

Especies silvestres de flora en régimen de protección y especial y especies amenazadas	Extinta	SEVERO (Tipo 1)
	En peligro de extinción	SEVERO (Tipo 1)
	Vulnerable	SEVERO (Tipo 1)
	Protección especial	MODERADO (Tipo 2)
Especies silvestres de fauna en régimen de protección y especial y especies amenazadas	Extinta	SEVERO (Tipo 1)
	En peligro de extinción	SEVERO (Tipo 1)
	Vulnerable	SEVERO (Tipo 1)
	Protección especial	MODERADO (Tipo 2)
Catálogo Andaluz de Árboles y Arboledas Singulares		SEVERO (Tipo 1)
Montes Públicos		SEVERO (Tipo 1)
Red hidrográfica	Zona de servidumbre	SEVERO (tipo 1)
	Zona de policía	MODERADO (Tipo 2)
Ley 22/1988 de Costas	DPMT	SEVERO (tipo 1)
	ZSP	MODERADO (Tipo 2)
Vías Pecuarias		SEVERO (Tipo 1)
Georrecursos		SEVERO (Tipo 1)



4. INFORMACIÓN AMBIENTAL

4.1. Justificación del ámbito de estudio

Mediante Acuerdo de 27 de septiembre de 2011, del Consejo de Gobierno, se aprueba la formulación Plan Estratégico para la Agroindustria de Andalucía 2016-2020. En dicho acuerdo se indican las líneas esenciales que deben seguirse para la elaboración, aprobación y seguimiento de dicho Plan.

El Área de Influencia Socioeconómica del Plan comprende los términos municipales de: Abla, Abrucena, Alboloduy, Alhabia, Almócita, Alsodux, Bayárcal, Beires, Bentarique, Canjáyar, Fiñana, Fondón, Íllar, Instinción, Láujar de Andarax, Nacimiento, Ohanes, Padules, Paterna del Río, Rágol, Santa Cruz de Marchena, Terque y Las Tres Villas, en la provincia de Almería, y Aldeire, Alpujarra de la Sierra, Bérchules, Bubión, Busquistar, Cádiar, Cáñar, Capileira, Carataunas, Cástaras, Cogollos de Guadix, Dílar, Dólar, Dúrcal, Ferreira, Gójar, Güéjar Sierra, Huéneja, Jerez del Marquesado, Juviles, La Taha, La Zubia, La Calahorra, Lanjarón, Lanteira, Lecrín, Lugros, Monachil, Nevada, Nigüelas, Órgiva, El Padul, Pampaneira, Pórtugos, Soportújar, Trevélez y Válor, en la provincia de Granada.

4.2. Análisis de los aspectos ambientales

1) ESPACIOS NATURALES PROTEGIDOS

La distribución de los espacios naturales protegidos identificados en el territorio del Plan se muestra en el mapa 01. La tipología y denominación de cada uno de ellos se recoge en la tabla siguiente.

Espacio Natural

1. Doñana
2. Sierra Nevada

Parque Nacional

1. Doñana
2. Sierra Nevada

Parque Natural

1. Bahía de Cádiz
2. Cabo de Gata-Níjar
3. Del Estrecho
4. Despeñaperros
5. Doñana
6. La Breña y Marismas del Barbate
7. Los Alcornocales
8. Montes de Málaga
9. Sierra de Andújar
10. Sierra de Aracena y Picos de Aroche
11. Sierra de Baza



EVALUACIÓN AMBIENTAL ESTRATÉGICA

Plan Estratégico para la Agroindustria de Andalucía 2016-2020

DOCUMENTO DE ALCANCE DEL ESTUDIO AMBIENTAL ESTRATÉGICO

12. Sierra de Cardeña y Montoro
13. Sierra de Castril
14. Sierra de Grazalema
15. Sierra de Hornachuelos
16. Sierra de Huétor
17. Sierra de Las Nieves
18. Sierra Mágina
19. Sierra Maria - Los Velez
20. Sierra Nevada
21. Sierra Norte de Sevilla
22. Sierras de Cazorla, Segura y Las Villas
23. Sierras de Tejeda, Almijara y Alhama
24. Sierras Subbéticas

Paraje Natural

1. Acantilados de Maro-Cerro Gordo
2. Alto Guadalquivir
3. Brazo del Este
4. Cascada de Cimbarra
5. Cola del Embalse de Arcos
6. Cola del Embalse de Bornos
7. De Alborán
8. Desembocadura del Guadalhorce
9. Desfiladero de Los Gaitanes
10. Desierto de Tabernas
11. Embalse de Cordobilla
12. Embalse de Malpasillo
13. Enebrales de Punta Umbría
14. Estero de Domingo Rubio
15. Estuario del Río Guadiaro
16. Isla del Trocadero
17. Karst en Yesos de Sorbas
18. Laguna Grande
19. Lagunas de Palos y Las Madres
20. Los Reales de Sierra Bermeja
21. Marismas de Isla Cristina
22. Marismas de Sancti Petri
23. Marismas del Odiel
24. Marismas del Río Palmones
25. Marismas del Río Piedras y Flecha del Rompido
26. Peñas de Aroche
27. Playa de Los Lances
28. Punta Entinas-Sabinar
29. Sierra Alhamilla
30. Sierra Crestellina
31. Sierra Pelada y Rivera del Aserrador
32. Torcal de Antequera



EVALUACIÓN AMBIENTAL ESTRATÉGICA

Plan Estratégico para la Agroindustria de Andalucía 2016-2020

DOCUMENTO DE ALCANCE DEL ESTUDIO AMBIENTAL ESTRATÉGICO

Reserva Natural

1. Albufera de Adra
2. Complejo Endorreico de Chiclana
3. Complejo Endorreico de Espera
4. Complejo Endorreico de la Lantejuela
5. Complejo Endorreico de Lebrija-Las Cabezas
6. Complejo Endorreico de Puerto Real
7. Complejo Endorreico de Utrera
8. Complejo Endorreico del Puerto de Santa María
9. Isla de Enmedio
10. Laguna Amarga
11. Laguna de El Portil
12. Laguna de Fuente de Piedra
13. Laguna de la Ratosa
14. Laguna de Las Canteras y El Tejón
15. Laguna de Los Jarales
16. Laguna de Medina
17. Laguna de Zóñar
18. Laguna del Chinche
19. Laguna del Conde o Salobral
20. Laguna del Gosque
21. Laguna del Rincón
22. Laguna del Tíscar
23. Laguna Honda
24. Lagunas de Archidona
25. Lagunas de Campillos
26. Marisma de El Burro
27. Peñón de Zaframagón
28. Punta Entinas-Sabinar

Monumento Natural

1. Acantilado del Asperillo
2. Acebuche de El Espinillo
3. Acebuches de El Rocío
4. Arrecife Barrera de Posidonia
5. Bosque de la Bañizuela
6. Cárcavas de Marchal
7. -Cañón de la Buitreras
8. Cascadas del Huesna
9. Cerro del Hierro
10. Chaparro de la Vega
11. Corrales de Rota
12. Cueva de Ambrosio
13. Cueva de Las Ventanas
14. Cueva de Los Murciélagos
15. Cueva del Gato
16. Duna de Bolonia
17. Dunas de Artola o Cabopino
18. El Piélagos



EVALUACIÓN AMBIENTAL ESTRATÉGICA

Plan Estratégico para la Agroindustria de Andalucía 2016-2020

DOCUMENTO DE ALCANCE DEL ESTUDIO AMBIENTAL ESTRATÉGICO

19. El Tornillo del Torcal
20. Encina de Los Perros
21. Encina Dehesa de San Francisco
22. Falla de la Sierra del Camorro
23. Falla de Nigüelas
24. Fuente de los cien caños- Nacimiento del río Guadalhorce
25. Huellas de Dinosaurios de Santisteban del Puerto
26. Infiernos de Loja
27. Isla de San Andrés
28. Isla de Terrero e Isla Negra.
29. Los Órganos de Despeñaperros
30. Meandro de Montoro
31. Mirador cuenca del río Turón-Mirador del Guarda Forestal
32. Montera de Gossan
33. Nacimiento del río Genal
34. Peña de Arcos
35. Peña de Castril
36. Peñones de San Cristóbal
37. Piedra Lobera
38. Pinar de Cánavas
39. Pino Centenario del Parador del Mazagón
40. Pinsapo de Las Escaleretas
41. Punta del Boquerón
42. Quejigo del Amo o del Carbón
43. Ribera del Guadaira
44. Sabina Albar
45. Sotos de la Albolafia
46. Tajos de Alcázar
47. Tajos de Alhama
48. Tajos del Mogarejo
49. Tómbolo de Trafalgar

Paisaje Protegido

1. Río Tinto
2. Corredor Verde del Guadiamar

Parque Periurbano

1. Castala
2. Dehesa del Generalife
3. Dehesa del Mercadillo
4. Dehesa de Santa Fé
5. Dunas de San Antón
6. El Gergal
7. El Saltillo y Lomero Llano
8. Fuente Agria
9. Fuente La Zarza
10. Hacienda Porzuna
11. La Barrosa
12. La Corchuela



EVALUACIÓN AMBIENTAL ESTRATÉGICA

Plan Estratégico para la Agroindustria de Andalucía 2016-2020

DOCUMENTO DE ALCANCE DEL ESTUDIO AMBIENTAL ESTRATÉGICO

13. La Norieta
14. La Sierrezuela
15. La Suara
16. Los Cabezos
17. Los Villares
18. Monte La Sierra
19. Pinar del Hacho
20. Santa Catalina
21. Sierra de Gracia

Zona de protección del Parque Nacional

1. Doñana

Zona de Protección

1. Laguna del Chinche
2. Laguna Honda
3. Complejo Endorreico de la Lantejuela
4. Laguna de la Ratosa
5. Lagunas de Archidona
6. Complejo Endorreico de Utrera
7. Lagunas de Campillos
8. Peñón de Zaframagón
9. Albufera de Adra
10. Complejo Endorreico de Lebrija-Las Cabezas
11. Laguna del Gosque
12. Laguna de Los Jarales
13. Complejo Endorreico de Chiclana
14. Complejo Endorreico de Espera
15. Complejo Endorreico del Puerto de Santa Maria
16. Laguna del Conde O Salobral
17. Laguna del Tíscar
18. Laguna del Rincón
19. Laguna de Zóñar
20. Laguna Amarga
21. Laguna de El Portil
22. Laguna de Fuente de Piedra
23. Laguna de las Canteras y EL Tejón
24. Laguna de Medina
25. Complejo Endorreico de Puerto Real

Zona de Protección del Monumento Natural

1. Ribera del Guadaira

Reserva Natural Concertada

1. Dehesa de Abajo
2. Puerto Moral
3. Cañada de Los Pájaros
4. Laguna de la Paja
5. Charca de Suárez



Ello supone, por un lado estar ante un condicionante ambiental severo y por otro, siguiendo la normativa que regula este factor, cualquier actuación prevista en el interior de estos espacios, independientemente del procedimiento administrativo que se exija, requerirá de un análisis que garantice que no se pondrán en peligro los valores naturales objeto de protección.

2) ESPACIOS PROTEGIDOS Red Natura 2000

- **Lugares de Importancia Comunitaria (LIC) y Zonas Especiales de Conservación (ZEC)**

El siguiente aspecto ambiental a analizar son los Lugares de Importancia Comunitaria y las Zonas Especiales de Conservación que, de acuerdo con la metodología aplicada, funciona como condicionante ambiental severo.

Según se refleja en el mapa nº 02.A, el ámbito de estudio se caracteriza por identificarse los siguientes Lugares de Importancia Comunitaria y Zonas Especiales de Conservación:

CODIGO	DENOMINACIÓN LIC
ES6150016	Acebuchal de Alpizar
ES6160002	Alto Guadalquivir
ES6110014	Artos de El Ejido
ES6130013	Barrancos del Rio Retortillo
ES0000030	Complejo Endorreico de Puerto Real
ES0000028	Complejo Endorreico de Chiclana
ES0000026	Complejo Endorreico de Espera
ES6180001	Complejo Endorreico de Utrera
ES0000029	Complejo Endorreico del Puerto de Sta. Maria
ES6180002	Complejo Endorreico La Lantejuela
ES6120023	Corrales de Rota
ES6150023	Dehesa de Torrecuadros Y Arroyo de Pilas
ES6150012	Dehesa del Estero Y Montes de Moguer
ES0000047	Desierto de Tabernas
ES6150009	Doñana Norte y Oeste
ES6150013	Dunas del Odiel
ES6150002	Enebrales de Punta Umbria
ES6150003	Estero de Domingo Rubio
ES6160009	Estribaciones de Sierra Magina
ES6150028	Estuario del Rio Piedras
ES6110002	Karst en Yesos de Sorbas
ES6140012	La Malaha
ES6110007	La Serreta de Cabo de Gata



EVALUACIÓN AMBIENTAL ESTRATÉGICA

Plan Estratégico para la Agroindustria de Andalucía 2016-2020

DOCUMENTO DE ALCANCE DEL ESTUDIO AMBIENTAL ESTRATÉGICO

CODIGO	DENOMINACIÓN LIC
ES6180006	Laguna de Coripe
ES6170001	Laguna de La Ratosa
ES6120014	Laguna de Las Canteras Y El Tejon
ES6120011	Laguna de Los Tollos
ES0000027	Laguna de Medina
ES6180003	Laguna del Gosque
ES6150001	Laguna del Portil
ES6160004	Laguna Grande
ES6170015	Lagunas de Campillos
ES6150004	Lagunas de Palos Y Las Madres
ES6150005	Marimas de Isla Cristina
ES6150017	Marisma de Las Carboneras
ES0000025	Marismas del Odiel
ES6150006	Marismas del Rio Piedras Y Flecha del Rompido
ES6150007	Peñas de Arоче
ES6120018	Pinar de Roche
ES6120017	Punta de Trafalgar
ES0000048	Punta Entinas-Sabinar
ES6180009	Rio del Viar
ES0000045	Sierra Alhamilla
ES6140010	Sierra de Baza Norte
ES6140011	Sierra de Castell de Ferro
ES6140009	Sierra Nevada Noroeste
ES0000052	Sierra Pelada y Rivera del Aserrador
ES0000035	Sierras de Cazorra, Segura Y Las Villas

CODIGO	DENOMINACIÓN ZEC
ES6170002	Acantilados de Maro-Cerro Gordo
ES6140014	Acantilados y Fondos Marinos de Calahonda-Castell de Ferro
ES6140016	Acantilados y Fondos Marinos de La Punta de La Mona
ES6140013	Acantilados y Fondos Marinos Tesorillo-Salobreña
ES6120015	Acebuchales de La Campiña Sur de Cadiz
ES6110015	Alboran
ES6110001	Albufera de Adra
ES6150010	Andevalo Occidental
ES6170027	Arroyo de La Cala
ES6180007	Arroyo de Santiago, Salado de Moron y Matabueyes/*



EVALUACIÓN AMBIENTAL ESTRATÉGICA

Plan Estratégico para la Agroindustria de Andalucía 2016-2020

DOCUMENTO DE ALCANCE DEL ESTUDIO AMBIENTAL ESTRATÉGICO

CODIGO	DENOMINACIÓN ZEC
ES6130014	Arroyo de Ventas Nuevas
ES6150020	Arroyo del Alamillo
ES0000140	Bahía de Cádiz
ES6150019	Bajo Guadalquivir
ES6140015	Barrancos del Río de Aguas Blancas
ES6120029	Bunker del Santuario de La Luz
ES6120022	Bunker del Tuffillo
ES0000046	Cabo de Gata-Níjar
ES6170030	Calahonda
ES6110013	Calares de Sierra de Los Filabres
ES6160003	Cascada de Cimbarra
ES6120001	Cola del Embalse de Arcos
ES6120002	Cola del Embalse de Bornos
ES6180005	Corredor Ecológico del Río Guadiamar
ES6150021	Corredor Ecológico del Río Tinto
ES6160008	Cuencas del Rumblar, Guadalen y Guadalmena
ES6170018	Cueva de Belda I
ES6120026	Cueva de Las Mesas de Algar
ES6120024	Cueva del Búho
ES6120030	Cuevas de La Mujer y de Las Colmenas
ES6170003	Desfiladero de Los Gaitanes
ES6160005	Despeñaperros
ES0000024	Doñana
ES6150024	El Jure
ES0000337	Estrecho
ES6120003	Estuario del Río Guadiaro
ES6150029	Estuario del Río Tinto
ES6120009	Fondos Marinos de Bahía de Cádiz
ES6120034	Fondos Marinos Estuario del Río Guadiaro
ES6120033	Fondos Marinos Marismas del Río Palmones
ES6130006	Guadalmellato
ES6130007	Guadiato-Bembezar
ES6150015	Isla de San Bruno
ES6110020	Islote de San Andrés
ES6120008	La Breña y Marismas del Barbate
ES0000033	Laguna de Fuente de Piedra
ES6160001	Laguna Honda
ES0000034	Lagunas del Sur de Córdoba
ES0000049	Los Alcornocales



EVALUACIÓN AMBIENTAL ESTRATÉGICA

Plan Estratégico para la Agroindustria de Andalucía 2016-2020

DOCUMENTO DE ALCANCE DEL ESTUDIO AMBIENTAL ESTRATÉGICO

CODIGO	DENOMINACIÓN ZEC
ES6170004	Los Reales de Sierra Bermeja
ES6120006	Marismas del Rio Palmones
ES6150014	Marismas y Riberas del Tinto
ES6150025	Mina Carpio
ES6180015	Mina El Abrevadero
ES6150027	Mina Oriente
ES6150026	Mina Sotiel Coronoda
ES6180012	Minas El Galayo y La Jabata
ES6110016	Rambla de Arejos
ES6110006	Ramblas de Gergal, Tabernas y Sur de Sierra Alham*
ES6110018	Rio Adra
ES6110017	Rio Antas
ES6180011	Rio Corbones
ES6170017	Rio de Castor
ES6120028	Rio de La Jara
ES6170026	Rio del Padron
ES6170022	Rio Fuengirola
ES6180013	Rio Guadaira
ES6170020	Rio Guadaiza
ES6130016	Rio Guadalbarbo
ES6120021	Rio Guadalete
ES6170034	Rio Guadalevin
ES6160014	Rio Guadalimar
ES6170024	Rio Guadalmanza
ES6170028	Rio Guadalmedina
ES6130004	Rio Guadalmez
ES6170021	Rio Guadalmina
ES6160013	Rio Guadalquivir Tramo Superior
ES6130015	Rio Guadalquivir -Tramo Medio
ES6130011	Rio Guadamatilla
ES6130010	Rio Guadamatilla y Arroyo del Tamujar
ES6160011	Rio Guadiana Menor - Tramo Inferior
ES6160015	Rio Guadiana Menor - Tramo Superior
ES6150018	Rio Guadiana y Ribera de Chanza
ES6170031	Rio Guadiaro
ES6120025	Rio Iro
ES6160012	Rio Jandula
ES6170029	Rio Manilva
ES6170025	Rio Real



EVALUACIÓN AMBIENTAL ESTRATÉGICA

Plan Estratégico para la Agroindustria de Andalucía 2016-2020

DOCUMENTO DE ALCANCE DEL ESTUDIO AMBIENTAL ESTRATÉGICO

CODIGO	DENOMINACIÓN ZEC
ES6120019	Rio Salado de Conil
ES6170019	Rio Verde
ES6130012	Rio Zujar
ES6130009	Rios Cuzna y Gato
ES6170033	Rios Guadalhorce, Fabalas y Pereilas
ES6120031	Rios Guadiaro y Hozgarganta
ES6180010	Rivera de Cala
ES6150022	Rivera de Chanza
ES6180014	Salado de Lebrija-Las Cabezas
ES6120027	Salado de San Pedro
ES6170011	Sierra Blanca
ES6170032	Sierra Blanquilla
ES6170005	Sierra Crestellina
ES6180004	Sierra de Alanis
ES0000051	Sierra de Aracena y Picos de Aroche
ES6140006	Sierra de Arana
ES6140001	Sierra de Baza
ES6110005	Sierra de Cabrera-Bedar
ES6170012	Sierra de Camarolos
ES6130001	Sierra de Cardeña y Montoro
ES6140002	Sierra de Castril
ES6110008	Sierra de Gador y Enix
ES0000031	Sierra de Grazalema
ES0000050	Sierra de Hornachuelos
ES6140003	Sierra de Huetor
ES6170006	Sierra de Las Nieves
ES6140008	Sierra de Loja
ES6170013	Sierra de Mollina
ES6130003	Sierra de Santa Eufemia
ES6110011	Sierra del Alto de Almagro
ES6110004	Sierra del Oso
ES6120013	Sierra Lijar
ES6160007	Sierra Magina
ES6110003	Sierra Maria - Los Velez
ES6140004	Sierra Nevada
ES0000053	Sierra Norte
ES6130002	Sierra Subbetica
ES6110012	Sierras Almagrera, de Los Pinos y El Aguilon
ES6170010	Sierras Bermeja y Real



CODIGO	DENOMINACIÓN ZEC
ES6170008	Sierras de Abdalajis y La Encantada Sur
ES6170009	Sierras de Alcaparain y Aguas
ES6160006	Sierras de Andujar
ES6170007	Sierras de Tejeda, Almijara y Alhama
ES6140007	Sierras del Campanario y Las Cabras
ES6140005	Sierras del Nordeste
ES6130005	Suroeste de La Sierra de Cardeña y Montoro
ES0000032	Torcal de Antequera
ES6130008	Tramo Inferior del Rio Guadajoz
ES6160010	Tramo Inferior del Rio Guadalimar y Alto Guadalquivir
ES6120020	Tunel III de Bornos
ES6170016	Valle del Rio del Genal
ES6180016	Venta de Las Navas
ES6170023	Yeso III, Higueros IX y El Marrubio

Este apartado también comprende aquellos espacios pertenecientes a la Red Natura 2000 que forman parte de la Red de Áreas Marinas Protegidas de España. Estos espacios marinos protegidos, al tratarse de zonas, hábitats o áreas críticas situadas en áreas marinas bajo soberanía o jurisdicción nacional, es la Administración General del Estado, a través del Ministerio de Agricultura, Alimentación y Medio Ambiente, la que ejerce las funciones administrativas.

En la actualidad, en las dos demarcaciones marinas situadas en la zona contigua al litoral andaluz, es decir, la demarcación Sudatlántica¹ y la del Estrecho y Alborán² se identifican las siguientes figuras de la Red Natura 2000, teniendo en cuenta que las Zonas de Especial Protección para las Aves se recogerán en el epígrafe siguiente:

CODIGO	DENOMINACIÓN ZEC
ES6110009	Fondos marinos de Punta Entinas-Sabinar
ES6110010	Fondos marinos Levante Almeriense
ES6110019	Arrecifes de Roquetas de Mar
ES6120032	Estrecho Oriental
ES6170036	Fondos marinos de la Bahía de Estepona
ES6170037	El Saladillo-Punta de Baños



También se identifican las siguientes propuestas LIC:

CODIGO	PROPUESTA LIC
ESZZ12002	Volcanes de fango del Golfo de Cádiz
ESZZ16003	Sur de Almería - Seco de los Olivos
ESZZ16005	Espacio Marino de Alborán

Siguiendo la Ley 42/2007, de 13 de diciembre, del Patrimonio Natural y de la Biodiversidad, estas zonas tienen la consideración de espacios protegidos³ (artículo 41.2), por lo que a la hora de definir el desarrollo previsible del Plan se deberá incorporar, entre otros, el principio de precaución y el de utilización ordenada de los recursos. La misma norma señala en su apartado 4 del artículo 45, artículo dedicado a las medidas de conservación de la Red Natura 2000, que: *“Cualquier plan, programa o proyecto que, sin tener relación directa con la gestión del lugar o sin ser necesario para la misma, pueda afectar de forma apreciable a los citados lugares, ya sea individualmente o en combinación con otros planes o proyectos, se someterá a una adecuada evaluación de sus repercusiones en el lugar, que se realizará de acuerdo con las normas que sean de aplicación, ...”*

¹ Demarcación marina sudatlántica: medio marino en el que España ejerce soberanía o jurisdicción comprendido entre el límite de las aguas jurisdiccionales entre España y Portugal en el golfo de Cádiz y el meridiano que pasa por el cabo de Espartel. (Art. 6.2.b. de la Ley 41/2010, de 29 de diciembre, de protección del medio marino)

² Demarcación marina del Estrecho y Alborán: medio marino en el que España ejerce soberanía o jurisdicción comprendido entre el meridiano que pasa por el cabo de Espartel y una línea imaginaria con orientación 128° respecto al meridiano que pasa por el cabo de Gata, y medio marino en el que España ejerce soberanía o jurisdicción en el ámbito de Ceuta, Melilla, las islas Chafarinas, el islote Perejil, Peñones de Vélez de la Gomera y Alhucemas y la isla de Alborán (Art. 6.2.c. de la Ley 41/2010)


³ Con la denominación Espacio Protegido Red Natura 2000

- **Zonas Especiales de Protección para las Aves: ZEPA¹²**

Las ZEPA identificadas en el ámbito del Plan y cuya distribución se recoge en el documento cartográfico nº 02.B, son las siguientes:

CODIGO	DENOMINACIÓN ZEPA
ES0000024	Doñana
ES0000025	Marismas del Odiel
ES0000026	Complejo Endorreico de Espera
ES0000027	Laguna de Medina
ES0000028	Complejo Endorreico de Chiclana
ES0000029	Complejo Endorreico del Puerto de Sta. Maria
ES0000030	Complejo Endorreico de Puerto Real

¹² Declaradas en virtud de la Directiva 79/409/CEE del Consejo, de 2 de abril de 1979, y que integran la Red Natura 2000 por la Directiva 92/43/CEE



EVALUACIÓN AMBIENTAL ESTRATÉGICA

Plan Estratégico para la Agroindustria de Andalucía 2016-2020

DOCUMENTO DE ALCANCE DEL ESTUDIO AMBIENTAL ESTRATÉGICO

CODIGO	DENOMINACIÓN ZEPa
ES0000031	Sierra de Grazalema
ES0000032	Torcal de Antequera
ES0000033	Laguna de Fuente de Piedra
ES0000034	Lagunas del Sur de Córdoba
ES0000035	Sierras de Cazorla, Segura y Las Villas
ES0000045	Sierra Alhamilla
ES0000046	Cabo de Gata-Níjar
ES0000047	Desierto de Tabernas
ES0000048	Punta Entinas-Sabinar
ES0000049	Los Alcornocales
ES0000050	Sierra de Hornachuelos
ES0000051	Sierra de Arcena y Picos de Aroche
ES0000052	Sierra Pelada y Rivera del Aserrador
ES0000053	Sierra Norte
ES0000140	Bahía de Cádiz
ES0000272	Brazo del Este
ES0000273	Embalse de Cordobilla
ES0000274	Embalse de Malpasillo
ES0000275	Complejo Endorreico Lebrija-Las Cabezas
ES0000276	Peñón del Zaframagón
ES0000336	Isla de Alborán
ES0000337	Estrecho
ES6110001	Albufera de Adra
ES6110002	Karst de Yesos de Sorbas
ES6110003	Sierra María - Los Vélez
ES6120001	Cola del Embalse de Arcos
ES6120002	Cola del Embalse de Bornos
ES6120003	Estuario del Río Guadiaro
ES6120006	Marismas del Río Palmones
ES6120008	La Breña y Marismas del Barbate
ES6120014	Laguna de Las Canteras y El Tejon
ES6130001	Sierra de Cardeña y Montoro
ES6130002	Sierra Subbética
ES6130017	Alto Guadiato



EVALUACIÓN AMBIENTAL ESTRATÉGICA

Plan Estratégico para la Agroindustria de Andalucía 2016-2020

DOCUMENTO DE ALCANCE DEL ESTUDIO AMBIENTAL ESTRATÉGICO

CODIGO	DENOMINACIÓN ZEPA
ES6140002	Sierra de Castril
ES6140004	Sierra Nevada
ES6150003	Estero de Domingo Rubio
ES6150005	Marimas de Isla Cristina
ES6150006	Marismas del Rio Piedras y Flecha del Rompido
ES6150007	Peñas de Aroche
ES6160002	Alto Guadalquivir
ES6160003	Cascada de Cimbarra
ES6160005	Despeñaperros
ES6160006	Sierras de Andujar
ES6160007	Sierra Magina
ES6170001	Laguna de La Ratosa
ES6170002	Acantilados de Maro-Cerro Gordo
ES6170003	Desfiladero de Los Gaitanes
ES6170004	Los Reales de Sierra Bermeja
ES6170005	Sierra Crestellina
ES6170006	Sierra de Las Nieves
ES6170007	Sierras de Tejeda, Almijara y Alhama
ES6170015	Lagunas de Campillos
ES6180001	Complejo Endorreico de Utrera
ES6180003	Laguna del Gosque
ES6180017	Campiñas de Sevilla

Las ZEPAs registradas en la demarcación Sudatlántica y la del Estrecho y Alborán se recogen a continuación.

CODIGO	DENOMINACIÓN ZEPA
ES0000500	Golfo de Cádiz
ES0000501	Espacio Marino del Tinto y del Odiel
ES0000502	Espacio Marino de La Bahía de Cádiz
ES0000504	Bahía de Málaga - Cerro Gordo
ES0000505	Espacio Marino Isla de Alborán
ES0000506	Bahía de Almería
ES0000507	Espacio Marino de Los Islotes Litorales de Murcia y Almería



Respecto de este condicionante ambiental, de carácter severo, es preciso indicar que al tener la consideración de espacio protegido Red Natura 2000, según el artículo 41.2 de la Ley 42/2007, de 13 de diciembre, del Patrimonio Natural y de la Biodiversidad, la misma obligación reflejada en el artículo 45.4 y recogida en el epígrafe anterior, se hace extensible para estos lugares.

3) ÁREAS PROTEGIDAS POR INSTRUMENTOS INTERNACIONALES

El mapa nº 03 concentra las áreas protegidas por instrumentos internacionales identificadas en el ámbito en estudio. La denominación de estos espacios, que actúan como condicionante ambiental de carácter severo, se muestra en las tablas siguientes, donde se señala, además, la categoría de cada uno de ellos.

- **Humedales de Importancia Internacional, del Convenio relativo a los Humedales de Importancia Internacional especialmente como Hábitat de Aves Acuáticas (RAMSAR).**

Denominación RAMSAR
Albufera de Adra
Bahía de Cádiz
Complejo Endorreico de Chiclana
Complejo Endorreico de Espera
Complejo Endorreico de Puerto Real
Complejo Endorreico Lebrija-Las Cabezas
Doñana
Embalses de Cordobilla y Malpasillo
Humedales y Turberas de Padul
Laguna de Fuente de Piedra
Laguna de Los Jarales
Laguna de Tíscar
Laguna del Chinche
Laguna del Conde o El Salobral
Laguna Grande
Laguna Honda
Lagunas de Archidona
Lagunas de Cádiz: Laguna de Medina y Laguna Salada
Lagunas de Campillos
Lagunas de Palos y Las Madres
Lagunas del Sur de Córdoba: Zóñar, Rincón y Amarga
Marismas del Odiel
Paraje Natural Brazo del Este
Punta Entinas-Sabinar
Salinas del Cabo de Gata



- **Reservas de la Biosfera, declaradas por la UNESCO**

Denominación de la Reserva de la Biosfera
Cabo de Gata-Níjar
Dehesas de Sierra Morena
Doñana
Grazalema
Intercontinental del Mediterráneo
Marismas del Odiel
Sierra de Las Nieves y su entorno
Sierra Nevada
Sierras de Cazorla, Segura y Las Villas

- **Diploma europeo**

Denominación Diploma Europeo
Doñana

- **Geoparque**

Denominación Diploma Europeo
Cabo de Gata-Níjar
Sierra Subbética
Sierra Norte de Sevilla

- **Patrimonio de la Humanidad**

Denominación
Doñana

- **Zonas Especialmente Protegidas de Importancia para el Mediterráneo (ZEPIM)**

Denominación ZEPIM
Acantilados de Maro-Cerro Gordo
Cabo de Gata-Níjar
Fondos Marinos del Levante Almeriense
Isla de Alborán



4) HÁBITATS DE INTERÉS COMUNITARIO (HIC) FUERA DE LA RED NATURA 2000

De acuerdo con con la metodología, sólo se cartografiarán aquellos hábitat fuera de la Red Natura 2000. Dentro de éstos, se han diferenciado aquellos que son prioritarios, por funcionar como condicionante ambiental moderado, de aquellos otros que no lo son y que operan como condicionante ambiental leve.

Hay que precisar además, que en la colección cartográfica se muestran dos mapas 03, uno nominado como mapa 04.A que incorpora los hábitas de interés comunitario fuera de la Red Natura 2000 procedente del Inventario Nacional de Hábitat. Anexo I de la Directiva 92/43/CEE. Ministerio de Medio Ambiente. 1997. El segundo mapa, designado como 04.B, refleja los hábitas de interés comunitario fuera de la Red Natura 2000 originario del Mapa de la distribución de Hábitats de Interés Comunitario presentes en Andalucía a escala 1:10.000. Año 1996-2011. Consejería de Medio Ambiente y Ordenación del Territorio, Junta de Andalucía.

Realizada esta precisión, seguidamente se recogen en sendas tablas los hábitats identificados en cada una de las capas de información utilizadas:

- **HIC del Inventario Nacional de Hábitats**

Código UE	Denominación	Prioridad ¹
91B0	Fresnedas termófilas de <i>Fraxinus angustifolia</i>	
91E0	Bosques aluviales de <i>Alnus glutinosa</i> y <i>Fraxinus excelsior</i> (<i>Alno-Padion</i> , <i>Alnion incanae</i> , <i>Salicion albae</i>)	•
92A0	Bosques galería de <i>Salix</i> y <i>Populus alba</i>	
92B0	Bosques galería de ríos de caudal intermitente mediterráneos con <i>Rhododendron ponticum</i> , <i>Salix</i> y otras	
92D0	Arbustadas, tarayales y espinales ribereños (<i>Nerio-Tamaricetea</i> , <i>Securinegion tinctoriae</i>)	
1110	Bancos de arena cubiertos permanentemente por agua marina poco profunda	
1120	Praderas de Posidonia (<i>Posidonium oceanicae</i>)	•
1140	Llanos fangosos o arenosos que no están cubiertos de agua cuando hay marea baja	
1150	Lagunas costeras	•
1210	Vegetación anual sobre desechos marinos acumulados	
1230	Acantilados con vegetación de las costas atlánticas y	



EVALUACIÓN AMBIENTAL ESTRATÉGICA

Plan Estratégico para la Agroindustria de Andalucía 2016-2020

DOCUMENTO DE ALCANCE DEL ESTUDIO AMBIENTAL ESTRATÉGICO

Código UE	Denominación	Prioridad ¹
	bálticas	
1240	Acantilados de las costas mediterráneas con <i>Limonium</i> spp. endémicos	
1310	Vegetación anual pionera con <i>Salicornia</i> y otras especies de zonas fangosas o arenosas	
1320	Pastizales de <i>Spartina</i> (<i>Spartinion maritimi</i>)	
1410	Pastizales salinos mediterráneos (<i>Juncetalia maritimi</i>)	
1420	Matorrales halófilos mediterráneos y termoatlánticos (<i>Sarcocornetea fruticosae</i>)	
1430	Matorrales halo-nitrófilos (<i>Pegano-Salsoletea</i>)	
1510	Estepas salinas mediterráneas (<i>Limonietalia</i>)	•
1520	Vegetación gipsícola ibérica (<i>Gypsophiletalia</i>)	•
2110	Dunas móviles embrionarias	
2120	Dunas móviles de litoral con <i>Ammophila arenaria</i> (dunas blancas)	
2130	Dunas costeras fijas con vegetación herbácea (dunas grises)	•
2150	Dunas fijas descalcificadas atlánticas (<i>Calluno-Ulicetea</i>)	•
2210	Dunas fijas de litoral del <i>Crucianellion maritimae</i>	
2230	Dunas con céspedes del <i>Malcomietalia</i>	
2250	Dunas litorales con <i>Juniperus</i> spp.	•
2260	Dunas con vegetación esclerófila del <i>Cisto-Lavanduletalia</i>	
2270	Dunas con bosques <i>Pinus pinea</i> y/o <i>Pinus pinaster</i>	•
3140	Aguas oligomesotróficas calcáreas con vegetación béntica de <i>Chara</i> spp.	
3150	Lagos eutróficos naturales con vegetación Magnopotamion o Hydrocharition	
3170	Estanques temporales mediterráneos	•
3250	Ríos mediterráneos de caudal permanente con <i>Glaucium flavum</i>	



EVALUACIÓN AMBIENTAL ESTRATÉGICA

Plan Estratégico para la Agroindustria de Andalucía 2016-2020

DOCUMENTO DE ALCANCE DEL ESTUDIO AMBIENTAL ESTRATÉGICO

Código UE	Denominación	Prioridad ¹
3260	Ríos de pisos de planicie a montano con vegetación de <i>Ranunculion fluitantis</i> y de <i>Callitricho-Batrachion</i>	
3270	Ríos de orillas fangosas con vegetación de <i>Chenopodietum rubri</i> p.p. y de <i>Bidention</i> p.p.	
3280	Ríos mediterráneos de caudal permanente del <i>Paspalo-Agrostidion</i> con cortinas vegetales ribereñas de <i>Salix</i> y <i>Populus alba</i>	
4020	Brezales húmedos atlánticos septentrionalis de <i>Erica tetralix</i>	•
4030	Brezales secos europeos	
4060	Brezales alpinos y boreales	
4090	Brezales oromediterráneos endémicos con aliaga	
5110	Formaciones estables xerotermófilas de <i>Buxus sempervirens</i> en pendientes rocosas (<i>Berberidion</i> p.p.)	
5120	Formaciones montanas de <i>Cytisus purgans</i>	
5210	Matorrales arborescentes de <i>Juniperus</i> spp.	
5220	Matorrales arborescentes de <i>Ziziphus</i>	•
5330	Matorrales termomediterráneos y pre-estépicos	
6110	Prados calcáreos cársticos del <i>Alysso-Sedion albi</i>	•
6160	Prados ibéricos silíceos de <i>Festuca indigesta</i>	
6170	Prados alpinos y subalpinos calcáreos	
6220	Zonas subestépicas de gramíneas y anuales del <i>Thero-Brachypodietea</i>	•
6310	Dehesas perennifolias de <i>Quercus</i> spp.	
6420	Prados húmedos mediterráneos de hierbas altas del <i>Molinion-Holoschoenion</i>	
6430	Megaforbios eutrofos higrófilos de las orlas de llanura y de los pisos montano a alpino	
7210	Turberas calcáreas del <i>Cladium mariscus</i> y con especies del <i>Caricion davallianae</i>	•
7220	Manantiales petrificantes con formación de tuf	•



EVALUACIÓN AMBIENTAL ESTRATÉGICA

Plan Estratégico para la Agroindustria de Andalucía 2016-2020

DOCUMENTO DE ALCANCE DEL ESTUDIO AMBIENTAL ESTRATÉGICO

Código UE	Denominación	Prioridad ¹
	(<i>Cratoneurion</i>)	
8130	Desprendimientos mediterráneos occidentales y termófilos	
8220	Pendientes rocosas silíceas con vegetación casmofítica	
8230	Roquedos silíceos con vegetación pionera del <i>Sedo-Scleranthion</i> o del <i>Sedo albi-Veronicion dillenii</i>	
8310	Cuevas no explotadas por el turismo	
9230	Robledales galaico-portugueses con <i>Quercus robur</i> y <i>Quercus pyrenaica</i>	
9240	Robledales ibéricos de <i>Quercus faginea</i> y <i>Quercus canariensis</i>	
9260	Bosques de <i>Castanea sativa</i>	
9320	Bosques de <i>Olea</i> y <i>Ceratonia</i>	
9330	Alcornocales de <i>Quercus suber</i>	
9340	Encinares de <i>Quercus ilex</i> y <i>Quercus rotundifolia</i>	
9520	Abetales de <i>Abies pinsapo</i>	
9530	Pinares (sud-) mediterráneos de pinos negros endémicos	•
9540	Pinares mediterráneos de pinos mesogeanos endémicos	

¹ Los hábitats de interés comunitario prioritario se ha señalado con el símbolo •

• HIC de Andalucía, publicación 2015 (REDIAM)

Código HIC	Denominación	Prioridad ¹
HIC 1130	Estuarios	
HIC 1140	Llanos fangosos o arenosos que no están cubiertos de agua cuando hay marea baja	
HIC 1150	Lagunas costeras	•
HIC 1210	Vegetación anual sobre desechos marinos acumulados	
HIC 1230	Acantilados con vegetación de las costas atlánticas y bálticas	
HIC 1240	Acantilados con vegetación de las costas mediterráneas con <i>Limonium</i> spp endémicos	



EVALUACIÓN AMBIENTAL ESTRATÉGICA

Plan Estratégico para la Agroindustria de Andalucía 2016-2020

DOCUMENTO DE ALCANCE DEL ESTUDIO AMBIENTAL ESTRATÉGICO

Código HIC	Denominación	Prioridad ¹
HIC 1310	Vegetación anual pionera con <i>Salicornia</i> y otras especies de zonas fangosas o arenosas	
HIC 1320	Pastizales de <i>Spartina</i> (<i>Spartinion maritimi</i>)	
HIC 1340	Pastizales salinos continentales	•
HIC 1410	Pastizales salinos mediterráneos (<i>Juncetalia maritimi</i>)	
HIC 1420	Matorrales halófilos mediterráneos y termo-atlánticos (<i>Sarcocornetea fruticosae</i>)	
HIC 1430	Matorrales halo-nitrófilos (<i>Pegano-Salsoletea</i>)	
HIC 1510	Estepas salinas mediterráneas (<i>Limonietalia</i>)	•
HIC 1520	Vegetación gipsícola ibérica (<i>Gypsophiletalia</i>)	•
HIC 2120	Dunas móviles de litoral con <i>Ammophila arenaria</i> (dunas blancas)	
HIC 2130	Dunas costeras fijas con vegetación herbácea (dunas grises)	•
HIC 2150	Dunas fijas descalcificadas atlánticas (<i>Calluno-Ulicetea</i>)	•
HIC 2150-1	Brezales atlánticos en arenales interiores descalcificados	•
HIC 2190	Depresiones intradunares húmedas	
HIC 2110	Dunas móviles embrionarias	
HIC 2210	Dunas fijas de litoral del <i>Crucianellion maritimae</i>	
HIC 2230	Dunas con céspedes del <i>Malcomietalia</i>	
HIC 2250	Dunas litorales con <i>Juniperus</i> spp	
HIC 2260-0	Tomillares y matorrales en dunas y arenas litorales	
HIC 2260	Dunas con vegetación esclerófila de <i>Cisto-Lavenduletalia</i>	
HIC 2270	Dunas con bosques de <i>Pinus pinea</i> y/o <i>Pinus pinaster</i>	•
HIC 3140	Aguas oligomesotróficas calcáreas con vegetación béntica de <i>Chara</i> spp	
HIC 3150-0	Lagos eutróficos naturales	
HIC 3150-1	Remansos de ríos eutróficos	
HIC 3160	Lagos y estanques distróficos naturales	
HIC 3170	Estanques temporales mediterráneos	•
HIC 3190	Lagos y lagunas kársticas sobre yesos	
HIC 3250	Ríos mediterráneos de caudal permanente con <i>Glaucium flavum</i>	
HIC 3260	Ríos de pisos de planicie a montano con vegetación de <i>Ranunculion fluitantis</i> y de <i>Callitricho-Batrachion</i>	
HIC 3270	Ríos de orillas fangosas con vegetación de <i>Chenopodion rubri</i> p. p. <i>Bidention</i> p. p.	



EVALUACIÓN AMBIENTAL ESTRATÉGICA

Plan Estratégico para la Agroindustria de Andalucía 2016-2020

DOCUMENTO DE ALCANCE DEL ESTUDIO AMBIENTAL ESTRATÉGICO

Código HIC	Denominación	Prioridad ¹
HIC 3280	Ríos mediterráneos de caudal permanente del <i>Paspalo-Agrostidion</i> con cortinas vegetales ribereñas de <i>Salix</i> y <i>Populus alba</i>	
HIC 3290	Ríos mediterráneos de caudal intermitente del <i>Paspalo-Agrostidion</i>	
HIC 4020	Brezales húmedos atlánticos de zonas templadas de <i>Erica ciliaris</i> y <i>Erica tetralix</i>	•
HIC 4030-0	Brezales termófilos	
HIC 4030-1	Jarales brezales termófilos	
HIC 4060	Brezales alpinos y boreales	
HIC 4090-0	Matorrales almohadillados fundamentalmente oromediterráneos	
HIC 4090-1	Matorrales almohadillados de media montaña, meso-supramediterráneos, endémicos	
HIC 4090-2	Jarales de <i>Cistus laurifolius</i>	
HIC 5110-0	Formaciones de <i>Buxus sempervirens</i>	
HIC 5110-1	Espinares y orlas húmedas (<i>Rhamno-Prunetalia</i>)	
HIC 5120	Formaciones montanas de <i>Cytisus purgans</i>	
HIC 5210	Matorrales arborescentes de <i>Juniperus</i> spp	
HIC 5220	Matorrales arborescentes de <i>Ziziphus</i>	•
HIC 5330-1	Matorrales arborescentes de <i>Arbutus unedo</i> y otras arbustadas lauroides (<i>Ericion arboreae</i>)	
HIC 5330-2	Arbustadas termófilas mediterráneas (<i>Asparago-Rhamnion</i>)	
HIC 5330-3	Retamares termófilos mediterráneos y similares	
HIC 5330-4	Matorrales permanentes termo-xerófilos mediterráneos	
HIC 5330-5	Tomillares termófilos y xerófilos mediterráneos	
HIC 5330-6	Matorrales de sustitución termófilos, con endemismos	
HIC 5330-7	Coscojares mesomediterráneos de <i>Quercus cocciferae</i> (<i>Rhamno-Quercion</i>)	
HIC 6160	Prados ibéricos silíceos de <i>Festuca indigesta</i>	
HIC 6170	Prados alpinos y subalpinos calcáreos	
HIC 6220-0	Pastizales anuales mediterráneos, neutro-basófilos y termo-xerofíticos (<i>Trachynietalia distachyae</i>)	•
HIC 6220-1	Pastizales vivaces neutro-basófilos mediterráneos (<i>Lygeo-Stipetea</i>)	
HIC 6220-2	Majadales de <i>Poa bulbosa</i> (<i>Poetea bulbosae</i>)	
HIC 6220-3	Pastizales mediterráneos basófilos y ombrófilos, de media y alta montaña	



EVALUACIÓN AMBIENTAL ESTRATÉGICA

Plan Estratégico para la Agroindustria de Andalucía 2016-2020

DOCUMENTO DE ALCANCE DEL ESTUDIO AMBIENTAL ESTRATÉGICO

Código HIC	Denominación	Prioridad ¹
HIC 6220-4	Pastizales anuales acidófilos mediterráneos	
HIC 6220-5	Valicares vivaces de <i>Agrostis castellana</i> (<i>Agrostietalia castellanae</i>)	
HIC 6230-1	Formaciones herbosas con <i>Nardus</i> , con numerosas especies, sobre sustratos silíceos de zonas montañosas (y de zonas submontañosas de la Europa continental)	•
HIC 6310	Dehesas perennifolias de <i>Quercus</i> spp	
HIC 6420	Prados húmedos mediterráneos de hierbas altas del <i>Molinion-Holoschoenion</i>	
HIC 6430	Megaforbios eutrofos hidrófilos de las orlas de llanura y de los pisos montano a alpino	
HIC 7210	Turberas calcáreas de <i>Cladium mariscus</i> y con especies del <i>Caricion davallianae</i>	•
HIC 7220	Manantiales petrificantes con formación de tuf (<i>Cratoneurion</i>)	•
HIC 8130	Desprendimientos mediterráneos occidentales y termófilos	
HIC 8210	Pendientes rocosas calcícolas con vegetación casmofítica	
HIC 8220	Pendientes rocosas silíceas con vegetación casmofítica	
HIC 8230	Roquedos silíceos con vegetación pionera del <i>Sedo-Scleranthion</i> o del <i>Sedo albi-Veronicion dillenii</i>	
HIC 8310	Cuevas no explotadas por el turismo	
HIC 91B0	Fresnedas termófilas de <i>Fraxinus angustifolia</i>	
HIC 91E0	Bosques aluviales de <i>Alnus glutinosa</i> y <i>Fraxinus excelsior</i> (<i>Alno-Padion</i> , <i>Alnion incanae</i> , <i>Salicion albae</i>)	•
HIC 9230	Bosques galaico portugueses con <i>Quercus robur</i> y <i>Quercus pyrenaica</i>	
HIC 9240-0	Quejigares de <i>Quercus faginea</i> y <i>Quercus canariensis</i>	
HIC 9240-1	Avellanedas mediterráneas	
HIC 9260	Bosques de <i>Castanea sativa</i>	
HIC 92A0-0	Alamedas y saucedas arbóreas	
HIC 92A0-1	Olmedas mediterráneas	
HIC 92A0-2	Saucedas predominantemente arbustivas o arborescentes	
HIC 92B0-0	Alisedas con <i>Rhododendron</i>	
HIC 92D0-0	Adelfares y tarajales (<i>Nerio-Tamaricetea</i>)	
HIC 92D0-1	Tamujares (<i>Securinegion buxifoliae</i>)	
HIC 9320-0	Acebuchales	
HIC 9320-1	Algarrobales	
HIC 9330	Alcornocales de <i>Quercus suber</i>	



Código HIC	Denominación	Prioridad ¹
HIC 9340	Bosques de <i>Quercus ilex</i> y <i>Quercus rotundifolia</i>	
HIC 9520	Abetales de <i>Abies pinsapo</i>	
HIC 9530	Pinares (sud-) mediterráneos de <i>Pinus nigra</i> endémicos	
HIC 9540	Pinares mediterráneos de pinos mesogeanos endémicos	

¹ Los hábitats de interés comunitario prioritario se ha señalado con el símbolo ●

5) CATÁLOGO DE HUMEDALES

Los humedales identificados en el área de influencia socioeconómica del Plan, y cartografiados en el mapa nº 05 se reflejan en la siguiente tabla, distinguiendo aquellos incluidos en el Inventario de Humedales de Andalucía (IHA), circunstancia que origina que dicho condicionante ambiental opere de forma severa, de aquellos que al no estar contenidos en dicho inventario funcionan como condicionante ambiental de carácter moderado.

Denominación del humedal	IHA
Albufera Honda	●
Albufera Nueva	●
Bahía de Cadiz	●
Balsa de Barjalí	-
Balsa de la Chanata	-
Balsa del Sabinar	●
Brazo del Este	●
Cañada de las Norias	●
Cañada de los Pájaros	●
Capellanías ¹	●
Charca de la Camilla	●
Charca Suárez	●
Charco del Negro	●
Charcones de Punta Entinas	●
Codo de la Esparraguera	●
Cola del Embalse de Arcos	●
Cola del Embalse de Bornos	●
Cola del Embalse del Negratín	●
Complejo de Charcas Interdunares Cabo de Trafalgar	●



EVALUACIÓN AMBIENTAL ESTRATÉGICA

Plan Estratégico para la Agroindustria de Andalucía 2016-2020

DOCUMENTO DE ALCANCE DEL ESTUDIO AMBIENTAL ESTRATÉGICO

Denominación del humedal	IHA
Complejo Intermareal de Castilnovo	•
Corrales del sistema de dunas móviles de Doñana	•
Corredor Verde del Guadiamar	•
Desembocadura del Río Aguas	-
Desembocadura del Río Antas	-
Desembocadura del Río Guadalhorce	•
Desembocadura del Río Guadiaro	•
Desembocadura del Río Vélez	•
Dunas del Odiel	•
El Navazuelo	•
El Pantano	•
Embalse de Cordobilla	•
Embalse de Doña Aldonza	•
Embalse de Malpasillo	•
Embalse de Pedro Marín	•
Embalse del Puente de la Cerrada	•
Estero de la Nao	-
Estero de la Sardina	-
Estero Domingo Rubio	•
Gobierno	•
Gravera de la Balastrea	•
Gravera de Manzorales	•
Gravera de Puntales	•
Gravera del Halcón	•
Herriza de los Ladrones	•
La Nava Alta de Cabra	•
La Rocina	•
Laguna Amarga	•
Laguna Chica	•
Laguna Chica	•
Laguna de Alcalá	-
Laguna de Argamasilla	•
Laguna de Arjona	•
Laguna de Brujuelo	•



EVALUACIÓN AMBIENTAL ESTRATÉGICA

Plan Estratégico para la Agroindustria de Andalucía 2016-2020

DOCUMENTO DE ALCANCE DEL ESTUDIO AMBIENTAL ESTRATÉGICO

Denominación del humedal	IHA
Laguna de Calderón Chica	•
Laguna de Calderon Grande	•
Laguna de Camuñas	•
Laguna de Cantarranas	•
Laguna de Capacete	•
Laguna de Casa Blanca	•
Laguna de Casillas	•
Laguna de Cerro-Cigueña	•
Laguna de Coripe	•
Laguna de Cortijo Grande	•
Laguna de Doña Elvira	•
Laguna de El Portil	•
Laguna de Fuente de Piedra	•
Laguna de Gamonales	•
Laguna de Garcéz	•
Laguna de Herrera	•
Laguna de Hituelo	•
Laguna de Jeli	•
Laguna de la Alcaparrosa	•
Laguna de la Anguila	-
Laguna de la Ballestera	•
Laguna de la Caja	•
Laguna de la Cigarrera	•
Laguna de la Dehesa de Abajo	•
Laguna de la Dehesilla	•
Laguna de la Galiana	•
Laguna de la Gravera	•
Laguna de la Herradura	•
Laguna de la Jara	•
Laguna de la Lengua	-
Laguna de la Marcela	•
Laguna de la Mengagila	-
Laguna de la Mujer	•
Laguna de la Paja	•
Laguna de la Pardilla	-



EVALUACIÓN AMBIENTAL ESTRATÉGICA

Plan Estratégico para la Agroindustria de Andalucía 2016-2020

DOCUMENTO DE ALCANCE DEL ESTUDIO AMBIENTAL ESTRATÉGICO

Denominación del humedal	IHA
Laguna de la Peña	●
Laguna de la Ratosa	●
Laguna de la Vía Verde del Pinillo	-
Laguna de las Canteras	●
Laguna de las Madres	●
Laguna de las Navas	●
Laguna de las Pajas	●
Laguna de las Quientas	-
Laguna de las Trincheras	●
Laguna de las Yeguas	-
Laguna de Lobón	●
Laguna de los Arenales	-
Laguna de los Caballos	-
Laguna de los Cinco Pinos	-
Laguna de los Jarales	●
Laguna de los Perales	●
Laguna de los Prados	●
Laguna de los Tollos	●
Laguna de Matalagrana	●
Laguna de Medina	●
Laguna de Molina Ramirez	●
Laguna de Montellano	●
Laguna de Orcera	●
Laguna de Prados del Moral	●
Laguna de Ruíz ánchez	●
Laguna de San Antonio	●
Laguna de San Lazaro	●
Laguna de San Lázaro	-
Laguna de Santiago	●
Laguna de Síles	●
Laguna de Terrosillo	●
Laguna de Tíscar	●
Laguna de Toro	●
Laguna de Valdeazores	●
Laguna de Viso	●



EVALUACIÓN AMBIENTAL ESTRATÉGICA

Plan Estratégico para la Agroindustria de Andalucía 2016-2020

DOCUMENTO DE ALCANCE DEL ESTUDIO AMBIENTAL ESTRATÉGICO

Denominación del humedal	IHA
Laguna de Vocesa	-
Laguna de Zarracatín	●
Laguna de Zóñar	●
Laguna Dehesa del Estero	●
Laguna del Águila	●
Laguna del Arroyo Saijón	●
Laguna del Batán	●
Laguna del Caño de las Carnicerías 2	-
Laguna del Caño de las Carnicerías 3	-
Laguna del Caño Salado	-
Laguna del Cerero	●
Laguna del Chaparral	●
Laguna del Chaparral	●
Laguna del Charodo	●
Laguna del Chinche	●
Laguna del Comisario	●
Laguna del Concejo	●
Laguna del Conde o del Salobral	●
Laguna del Cuervo	●
Laguna del Donadío	●
Laguna del Gosque	●
Laguna del Grillo	●
Laguna del Medio o de los Barracones	●
Laguna del Perezoso	●
Laguna del Picacho	●
Laguna del Pilón	●
Laguna del Pinillo	●
Laguna del Prado de la Redondela	-
Laguna del Puntal Hondo	●
Laguna del Remendado	●
Laguna del Rico	●
Laguna del Rincón	-
Laguna del Rincón	●
Laguna del Rincón del Muerto	●
Laguna del Taraje	●



EVALUACIÓN AMBIENTAL ESTRATÉGICA

Plan Estratégico para la Agroindustria de Andalucía 2016-2020

DOCUMENTO DE ALCANCE DEL ESTUDIO AMBIENTAL ESTRATÉGICO

Denominación del humedal	IHA
Laguna del Taraje	•
Laguna del Taraje	•
Laguna del Taraje	•
Laguna del Tarelo	•
Laguna del Tejón	•
Laguna Dulce	•
Laguna Dulce	•
Laguna Dulce de Zorrilla	•
Laguna Grande	•
Laguna Grande	•
Laguna Grande de Granada	•
Laguna Honda	•
Laguna Hondilla	•
Laguna Juncosa	•
Laguna Larga	•
Laguna Malagueña	•
Laguna Moguer II	-
Laguna Playa de los Lances	•
Laguna Primera de Palos	•
Laguna Quinta	•
Laguna Redonda	•
Laguna Salada	•
Laguna Salada	•
Laguna Salada de Zorrilla	•
Laguna Seca	•
Laguna Ventosilla	•
Lagunas de Coto del Rey	•
Lagunas de los Cabezos del Terrón	•
Lagunas de Naranjeros y Rumpisaco	•
Lagunas de Sierra Nevada	•
Lagunas del Abalarío	•
Lagunas Peridunares de Doñana	•
Lagunetas de Alcalá	•
Laguneto del Pueblo	•
Los Hoyos	-



Denominación del humedal	IHA
Los Sotos de la Albolafia	●
Marisma de Bonanza	●
Marisma de Doñana	●
Marismas de Barbate	●
Marismas de Isla Cristina	●
Marismas del Odiel	●
Marismas del Río Palmones	●
Marismas del Río Piedras y Flecha del Rompido	●
Marismas del Tinto	-
Nacimientos del Parrica	●
Navazos y llanos de Marismillas	●
Pantaneta de Alhama	●
Pantaneta Gujarrillo	●
Plana de inundación del Partido	●
Rambla Morales	●
Robledal del Camarate	-
Saladar de Baza	-
Saladar del Margen	●
Salina de Santa María	●
Salinas de Cabo de Gata	●
Salinas de Cerrillos	●
Salinas de Guardias Viejas	-
Turberas de Lancón	●
Turberas de Padul	●
Turberas de Ribatehilos	●
Veta la Palma	●

Es necesario precisar que el Inventario de Humedales de Andalucía se ha ampliado, esta actualización no se ha recogido en la cartografía al estar esta información en proceso de integración en la Red de Información Ambiental de Andalucía. Dichos humedales son los siguientes:

1. Charco de Las Fuentes I (Loja)
2. Charco de Las Fuentes II (Loja)
3. Charco del Alcántar (Loja)
4. Charco del Cantón (Loja)



5. Charco del Jabalí (Loja)
6. Charco del Pozuelo (Loja)
7. Charco del Ranchuelo (Loja)
8. Laguna de los Arenales o Navarredonda (Puente Genil)
9. Laguna de Butaquillo (Baena)
10. Laguna de Casasola (Baena)
11. Laguna de Cortijo Viejo (Baena)
12. Laguna de Roa (Baena)
13. Laguna Chica o de Jarambel (Aguilar de la Frontera)
14. Laguna de Curado (Lucena)
15. Laguna de Vadohondo (Lucena)

6) ESPECIES SILVESTRES EN RÉGIMEN DE PROTECCIÓN ESPECIAL Y ESPECIES AMENAZADAS

En este apartado se identificarán las especies contenidas en la información más actualizada disponible en explotación propiedad de la Consejería de Medio Ambiente y Ordenación del Territorio y que, además, están incluidas en el Listado Andaluz de Especies Silvestre en Régimen de Protección Especial en el que se incluye el Catálogo Andaluz de Especies Amenazadas, aprobado por el Decreto 23/2012, de 14 de febrero, por el que se regula la conservación y el uso sostenible de la flora y la fauna silvestres y sus hábitats; así como, en el Listado de Especies Silvestres en Régimen de Protección Especial o en el Catálogo Español de Especies Amenazadas, regulados estos últimos en el Real Decreto 139/2011.

- **Especies silvestres de flora en régimen de protección especial y especies amenazadas**

Del análisis del mapa 05, que agrupa la distribución de la flora en régimen de protección especial y la flora amenazada, se desprende que este aspecto ambiental está representado en parte del ámbito territorial en estudio. Tal y como se recoge en la metodología, el carácter del condicionante ambiental variará en función del grado de amenaza de la especie o especies identificadas.

En la tabla que se presenta a continuación se incorpora la siguiente información:

1. Identificación de las especies incluidas en el Listado Andaluz de Especies Silvestres en Régimen de Protección Especial en el que se incluye el Catálogo Andaluz de Especies Amenazadas (Decreto 23/2012), en el Listado de Especies Silvestres en Régimen de Protección Especial y en el Catálogo Español de Especies Amenazadas (Real Decreto 139/2011).
2. Identificación de las especies incluidas en la Directiva hábitat, Directiva Aves y en la Ley 42/2007, de 13 de diciembre, de Patrimonio Natural y Biodiversidad pero no incluidas en las normas que desarrollan los listados y catálogos vigentes, tal y como se explica en la metodología.



EVALUACIÓN AMBIENTAL ESTRATÉGICA

Plan Estratégico para la Agroindustria de Andalucía 2016-2020

DOCUMENTO DE ALCANCE DEL ESTUDIO AMBIENTAL ESTRATÉGICO

3. La categoría de amenaza aplicable en función de la normativa de protección. Cuando la especie se identifica en más de un catálogo y/o listado la categoría que prevalece será aquella que represente un mayor grado de protección.
4. Tipología del condicionante ambiental.

Especie	Decreto 23/2012	R.D. 139/2011	Categoría de amenaza aplicable	Condicionante ambiental
<i>Abies pinsapo</i>	En peligro de extinción		En peligro de extinción	Severo
<i>Aconitum burnatii</i>	Protección especial		Protección especial	Moderado
<i>Adenocarpus gibbsianus</i>	Vulnerable		Vulnerable	Severo
<i>Agrostis canina subsp. granatensis</i>	Protección especial		Protección especial	Moderado
<i>Alchemilla fontqueri</i>	En peligro de extinción		En peligro de extinción	Severo
<i>Allium pruinaum</i>	Vulnerable		Vulnerable	Severo
<i>Allium rouyi</i>	Protección especial		Protección especial	Moderado
<i>Althelia orientalis</i>	Vulnerable		Vulnerable	Severo
<i>Amelanchier ovalis</i>	Protección especial		Protección especial	Moderado
<i>Anacyclus alboranensis</i>	Vulnerable		Vulnerable	Severo
<i>Androcymbium gramineum</i>	Protección especial	Protección especial	Protección especial	Moderado
<i>Anthemis bourgaei</i>	Vulnerable		Vulnerable	Severo
<i>Anthyllis rupestris</i>	Vulnerable		Vulnerable	Severo
<i>Antirrhinum charidemi</i>	Vulnerable	Protección especial	Vulnerable	Severo
<i>Apium repens</i>	Protección especial	Protección especial	Protección especial	Moderado
<i>Aquilegia pyrenaica subsp. cazorlensis</i>	En peligro de extinción	En peligro de extinción	En peligro de extinción	Severo
<i>Arabis margaritae</i>	Vulnerable		Vulnerable	Severo
<i>Arenaria alfacarensis</i>	Protección especial	Protección especial	Protección especial	Moderado
<i>Arenaria capillipes</i>	Protección especial		Protección especial	Moderado
<i>Arenaria delaguardiae</i>	Protección especial		Protección especial	Moderado
<i>Arenaria nevadensis</i>	En peligro de extinción	En peligro de extinción	En peligro de extinción	Severo
<i>Arenaria racemosa</i>	Protección especial		Protección especial	Moderado
<i>Armeria colorata</i>	Protección especial		Protección especial	Moderado



EVALUACIÓN AMBIENTAL ESTRATÉGICA

Plan Estratégico para la Agroindustria de Andalucía 2016-2020

DOCUMENTO DE ALCANCE DEL ESTUDIO AMBIENTAL ESTRATÉGICO

Especie	Decreto 23/2012	R.D. 139/2011	Categoría de amenaza aplicable	Condicionante ambiental
<i>Armeria velutina</i>	Protección especial	Protección especial	Protección especial	Moderado
<i>Armeria villosa</i> subsp. <i>carratracensis</i>	Vulnerable		Vulnerable	Severo
<i>Artemisia alba</i> subsp. <i>nevadensis</i>	Vulnerable		Vulnerable	Severo
<i>Artemisia granatensis</i>	En peligro de extinción	En peligro de extinción	En peligro de extinción	Severo
<i>Artemisia umbelliformis</i>	Vulnerable		Vulnerable	Severo
<i>Asplenium billotii</i>	Protección especial		Protección especial	Moderado
<i>Asplenium marinum</i>	En peligro de extinción		En peligro de extinción	Severo
<i>Asplenium petrarchae</i>	Protección especial		Protección especial	Moderado
<i>Astragalus edulis</i>	Vulnerable		Vulnerable	Severo
<i>Astragalus tremolsianus</i>	En peligro de extinción	Protección especial	En peligro de extinción	Severo
<i>Atropa baetica</i>	En peligro de extinción	En peligro de extinción	En peligro de extinción	Severo
<i>Avellara fistulosa</i>	En peligro de extinción		En peligro de extinción	Severo
<i>Avena murphyi</i>	Vulnerable		Vulnerable	Severo
<i>Betula pendula</i> subsp. <i>fontqueri</i>	Vulnerable		Vulnerable	Severo
<i>Buxus balearica</i>	Protección especial		Protección especial	Moderado
<i>Buxus sempervirens</i>	Protección especial		Protección especial	Moderado
<i>Campanula lusitanica</i> subsp. <i>specularioides</i>	Vulnerable		Vulnerable	Severo
<i>Carduus myriacanthus</i>	Vulnerable	Protección especial	Vulnerable	Severo
<i>Carex camposii</i>	Protección especial		Protección especial	Moderado
<i>Carex furva</i>	Protección especial		Protección especial	Moderado
<i>Carex helodes</i>	Vulnerable		Vulnerable	Severo
<i>Caropsis verticillato-inundata</i>	Vulnerable	Protección especial	Vulnerable	Severo
<i>Carum foetidum</i>	Vulnerable		Vulnerable	Severo
<i>Castrilanthemum debeauxii</i>	En peligro de extinción		En peligro de extinción	Severo
<i>Centaurea citricolor</i>	Protección especial	Protección especial	Protección especial	Moderado




EVALUACIÓN AMBIENTAL ESTRATÉGICA

Plan Estratégico para la Agroindustria de Andalucía 2016-2020

DOCUMENTO DE ALCANCE DEL ESTUDIO AMBIENTAL ESTRATÉGICO

Especie	Decreto 23/2012	R.D. 139/2011	Categoría de amenaza aplicable	Condicionante ambiental
<i>Centaurea gadorensis</i>	Vulnerable	Protección especial	Vulnerable	Severo
<i>Centaurea kunkelii</i>	En peligro de extinción		En peligro de extinción	Severo
<i>Centaurea lainzii</i>	Vulnerable		Vulnerable	Severo
<i>Centaurea monticola</i>	Protección especial		Protección especial	Moderado
<i>Centaurea nevadensis</i>	Vulnerable		Vulnerable	Severo
<i>Centaurea pulvinata</i>	Protección especial	Protección especial	Protección especial	Moderado
<i>Centaurea sagredoii</i>	Vulnerable		Vulnerable	Severo
<i>Centaurea saxifraga</i>	Vulnerable		Vulnerable	Severo
<i>Christella dentata</i>	En peligro de extinción	En peligro de extinción	En peligro de extinción	Severo
<i>Clypeola eriocarpa</i>	Vulnerable		Vulnerable	Severo
<i>Cneorum tricoccon</i>	Protección especial		Protección especial	Moderado
<i>Coincya longirostra</i>	Vulnerable		Vulnerable	Severo
<i>Corema album</i>	Protección especial		Protección especial	Moderado
<i>Coronopus navasii</i>	En peligro de extinción	En peligro de extinción	En peligro de extinción	Severo
<i>Cosentinia vellea</i>	Protección especial		Protección especial	Moderado
<i>Cosentinia vellea</i> subsp. <i>bivalens</i>	Protección especial		Protección especial	Moderado
<i>Crataegus laciniata</i>	Protección especial		Protección especial	Moderado
<i>Crepis granatensis</i>	En peligro de extinción	Protección especial	En peligro de extinción	Severo
<i>Culcita macrocarpa</i>	En peligro de extinción	Protección especial	En peligro de extinción	Severo
<i>Cymodocea nodosa</i>	Protección especial		Protección especial	Moderado
<i>Cynomorium coccineum</i>	Vulnerable		Vulnerable	Severo
<i>Cytisus malacitanus</i>	Protección especial		Protección especial	Moderado
<i>Delphinium fissum</i> subsp. <i>sordidum</i>	Vulnerable		Vulnerable	Severo
<i>Dianthus hinoxianus</i>	Vulnerable		Vulnerable	Severo
<i>Diplazium caudatum</i>	En peligro de extinción	Vulnerable	En peligro de extinción	Severo
<i>Diploxys siettiana</i>	En peligro de extinción	En peligro de extinción	En peligro de extinción	Severo



EVALUACIÓN AMBIENTAL ESTRATÉGICA

Plan Estratégico para la Agroindustria de Andalucía 2016-2020

DOCUMENTO DE ALCANCE DEL ESTUDIO AMBIENTAL ESTRATÉGICO

Especie	Decreto 23/2012	R.D. 139/2011	Categoría de amenaza aplicable	Condicionante ambiental
<i>Drosophyllum lusitanicum</i>	Vulnerable		Vulnerable	Severo
<i>Dryopteris tyrrhena</i>	En peligro de extinción		En peligro de extinción	Severo
<i>Echinopartum algibicum</i>	En peligro de extinción		En peligro de extinción	Severo
<i>Equisetum palustre</i>	Vulnerable		Vulnerable	Severo
<i>Erica andevalensis</i>	Protección especial		Protección especial	Moderado
<i>Erigeron frigidus</i>	En peligro de extinción	Protección especial	En peligro de extinción	Severo
<i>Erodium astragaloides</i>	En peligro de extinción	En peligro de extinción	En peligro de extinción	Severo
<i>Erodium cazorlanum</i>	Vulnerable		Vulnerable	Severo
<i>Erodium rupicola</i>	En peligro de extinción	Vulnerable	En peligro de extinción	Severo
<i>Eryngium grosii</i>	Vulnerable		Vulnerable	Severo
<i>Euonymus latifolius</i>	En peligro de extinción		En peligro de extinción	Severo
<i>Euphorbia gaditana</i>	Vulnerable		Vulnerable	Severo
<i>Euphorbia nevadensis</i>	Protección especial		Protección especial	Moderado
<i>Euphorbia transtagana</i>	Vulnerable	Protección especial	Vulnerable	Severo
<i>Euzomodendron bourgaeum</i>	Vulnerable		Vulnerable	Severo
<i>Festuca clementei</i>	Protección especial		Protección especial	Moderado
<i>Festuca elegans</i>	Protección especial	Protección especial	Protección especial	Moderado
<i>Festuca frigida</i>	Protección especial		Protección especial	Moderado
<i>Frangula alnus subsp. baetica</i>	Protección especial		Protección especial	Moderado
<i>Fumana fontanesii</i>	Vulnerable		Vulnerable	Severo
<i>Galium pulvinatum</i>	Vulnerable		Vulnerable	Severo
<i>Galium tunetanum</i>	Extinta		Extinta	Severo
<i>Galium viridiflorum</i>	Protección especial	Protección especial	Protección especial	Moderado
<i>Gaudinia hispanica</i>	Protección especial	Protección especial	Protección especial	Moderado
<i>Genista haenseleri</i>	Vulnerable		Vulnerable	Severo
<i>Gentiana boryi</i>	Protección especial		Protección especial	Moderado



EVALUACIÓN AMBIENTAL ESTRATÉGICA

Plan Estratégico para la Agroindustria de Andalucía 2016-2020

DOCUMENTO DE ALCANCE DEL ESTUDIO AMBIENTAL ESTRATÉGICO

Especie	Decreto 23/2012	R.D. 139/2011	Categoría de amenaza aplicable	Condicionante ambiental
<i>Gentiana sierrae</i>	Protección especial		Protección especial	Moderado
<i>Geranium cazorlense</i>	En peligro de extinción		En peligro de extinción	Severo
<i>Gypsophila montserratii</i>	Vulnerable		Vulnerable	Severo
<i>Gyrocaryum oppositifolium</i>	En peligro de extinción		En peligro de extinción	Severo
<i>Halimium umbellatum subsp. viscosum</i>				Leve
<i>Halocnemum strobilaceum</i>	En peligro de extinción		En peligro de extinción	Severo
<i>Haplophyllum bastetanum</i>	En peligro de extinción		En peligro de extinción	Severo
<i>Helianthemum alypoides</i>	Vulnerable	Protección especial	Vulnerable	Severo
<i>Helianthemum cinereum subsp. quadiccianum</i>	Protección especial		Protección especial	Moderado
<i>Helianthemum raynaudii</i>	Protección especial		Protección especial	Moderado
<i>Hieracium texedense</i>	En peligro de extinción	En peligro de extinción	En peligro de extinción	Severo
<i>Hippocrepis prostrata</i>	Vulnerable		Vulnerable	Severo
<i>Hippocrepis taveramendozae</i>	Vulnerable		Vulnerable	Severo
<i>Holcus caespitosus</i>	Protección especial		Protección especial	Moderado
<i>Hormathophylla baetica</i>	Vulnerable		Vulnerable	Severo
<i>Hydrocharis morsus-ranae</i>	En peligro de extinción		En peligro de extinción	Severo
<i>Hymenostemma pseudanthemis</i>	Vulnerable	Protección especial	Vulnerable	Severo
<i>Hypericum robertii</i>	Protección especial		Protección especial	Moderado
<i>Hypochaeris salzmänniana</i>	Vulnerable		Vulnerable	Severo
<i>Iberis carnosa subsp. embergeri</i>	Vulnerable		Vulnerable	Severo
<i>Ilex aquifolium</i>	Protección especial		Protección especial	Moderado
<i>Isoetes durieui</i>	Vulnerable		Vulnerable	Severo
<i>Isoetes setaceum</i>	Protección especial		Protección especial	Moderado
<i>Jasione corymbosa</i>	Vulnerable		Vulnerable	Severo
<i>Juniperus oxycedrus</i>	Vulnerable		Vulnerable	Severo




EVALUACIÓN AMBIENTAL ESTRATÉGICA

Plan Estratégico para la Agroindustria de Andalucía 2016-2020

DOCUMENTO DE ALCANCE DEL ESTUDIO AMBIENTAL ESTRATÉGICO

Especie	Decreto 23/2012	R.D. 139/2011	Categoría de amenaza aplicable	Condicionante ambiental
<i>subsp. macrocarpa</i>				
<i>Jurinea fontqueri</i>	En peligro de extinción	En peligro de extinción	En peligro de extinción	Severo
<i>Laserpitium latifolium subsp. nevadense</i>	En peligro de extinción		En peligro de extinción	Severo
<i>Laserpitium longiradium</i>	En peligro de extinción	En peligro de extinción	En peligro de extinción	Severo
<i>Lathyrus nudicaulis</i>	Vulnerable		Vulnerable	Severo
<i>Laurus nobilis</i>	Protección especial		Protección especial	Moderado
<i>Leontodon boryi</i>	Protección especial		Protección especial	Moderado
<i>Limonium emarginatum</i>	Protección especial		Protección especial	Moderado
<i>Limonium estevei</i>	En peligro de extinción		En peligro de extinción	Severo
<i>Limonium majus</i>	Vulnerable		Vulnerable	Severo
<i>Limonium malacitanum</i>	En peligro de extinción	En peligro de extinción	En peligro de extinción	Severo
<i>Limonium ovalifolium</i>	Protección especial	Protección especial	Protección especial	Moderado
<i>Limonium subglabrum</i>	Vulnerable		Vulnerable	Severo
<i>Limonium tabernense</i>	Protección especial		Protección especial	Moderado
<i>Linaria clementei</i>	Vulnerable		Vulnerable	Severo
<i>Linaria glacialis</i>	Vulnerable		Vulnerable	Severo
<i>Linaria huteri</i>	Vulnerable		Vulnerable	Severo
<i>Linaria lamarckii</i>	En peligro de extinción		En peligro de extinción	Severo
<i>Linaria nigricans</i>	Vulnerable		Vulnerable	Severo
<i>Linaria tursica</i>	En peligro de extinción	Vulnerable	En peligro de extinción	Severo
<i>Loeflingia baetica</i>	Protección especial		Protección especial	Moderado
<i>Marsilea batardae</i>	En peligro de extinción	Protección especial	En peligro de extinción	Severo
<i>Marsilea strigosa</i>	Vulnerable	Protección especial	Vulnerable	Severo
<i>Maytenus senegalensis</i>	Vulnerable		Vulnerable	Severo
<i>Melilotus speciosus</i>	Vulnerable		Vulnerable	Severo
<i>Micropyropsis tuberosa</i>	Vulnerable	Protección especial	Vulnerable	Severo
<i>Moehringia fontqueri</i>	En peligro de	Protección	En peligro de	Severo




EVALUACIÓN AMBIENTAL ESTRATÉGICA

Plan Estratégico para la Agroindustria de Andalucía 2016-2020

DOCUMENTO DE ALCANCE DEL ESTUDIO AMBIENTAL ESTRATÉGICO

Especie	Decreto 23/2012	R.D. 139/2011	Categoría de amenaza aplicable	Condicionante ambiental
	extinción	especial	extinción	
<i>Moehringia intricata subsp. tejedensis</i>	En peligro de extinción		En peligro de extinción	Severo
<i>Narcissus assoanus (N.fernandesii)</i>	Protección especial		Protección especial	Moderado
<i>Narcissus bujei</i>	Protección especial		Protección especial	Moderado
<i>Narcissus calcicola</i>				Leve
<i>Narcissus cavanillesii</i>	Protección especial	Protección especial	Protección especial	Moderado
<i>Narcissus longispathus</i>	En peligro de extinción	En peligro de extinción	En peligro de extinción	Severo
<i>Narcissus nevadensis</i>	En peligro de extinción	En peligro de extinción	En peligro de extinción	Severo
<i>Narcissus tortifolius</i>	Vulnerable		Vulnerable	Severo
<i>Narcissus triandrus</i>	Protección especial	Protección especial	Protección especial	Moderado
<i>Narcissus viridiflorus</i>	Protección especial	Protección especial	Protección especial	Moderado
<i>Neottia nidus-avis</i>	Vulnerable		Vulnerable	Severo
<i>Nymphaea alba</i>	Vulnerable		Vulnerable	Severo
<i>Odontites granatensis</i>	Protección especial		Protección especial	Moderado
<i>Ononis azcaratei</i>	Vulnerable		Vulnerable	Severo
<i>Ophrys atlantica</i>	Vulnerable		Vulnerable	Severo
<i>Ophrys speculum subsp. lusitanica</i>	Vulnerable		Vulnerable	Severo
<i>Ornithogalum reverchonii</i>	Vulnerable	Protección especial	Vulnerable	Severo
<i>Papaver lapeyrousianum</i>	En peligro de extinción		En peligro de extinción	Severo
<i>Papaver rupifragum</i>	Vulnerable		Vulnerable	Severo
<i>Peucedanum lancifolium</i>	Vulnerable		Vulnerable	Severo
<i>Peucedanum officinale subsp. brachyradium</i>	Vulnerable		Vulnerable	Severo
<i>Phyllitis sagittata</i>	En peligro de extinción		En peligro de extinción	Severo
<i>Picris willkommii</i>	Vulnerable	Protección especial	Vulnerable	Severo
<i>Pilularia minuta</i>	Protección especial	Protección	Protección especial	Moderado



EVALUACIÓN AMBIENTAL ESTRATÉGICA

Plan Estratégico para la Agroindustria de Andalucía 2016-2020

DOCUMENTO DE ALCANCE DEL ESTUDIO AMBIENTAL ESTRATÉGICO

Especie	Decreto 23/2012	R.D. 139/2011	Categoría de amenaza aplicable	Condicionante ambiental
		especial		
<i>Pinguicula nevadensis</i>	Vulnerable	Protección especial	Vulnerable	Severo
<i>Pinguicula vallisneriifolia</i>	Vulnerable		Vulnerable	Severo
<i>Plantago algarbiensis</i>	Vulnerable	Protección especial	Vulnerable	Severo
<i>Platycapnos saxicola</i>	Vulnerable		Vulnerable	Severo
<i>Posidonia oceanica</i>	Protección especial	Protección especial	Protección especial	Moderado
<i>Prunus avium</i>	Protección especial		Protección especial	Moderado
<i>Prunus insititia</i>	Protección especial		Protección especial	Moderado
<i>Prunus mahaleb</i>	Protección especial		Protección especial	Moderado
<i>Pseudoscabiosa grosii</i>	Protección especial		Protección especial	Moderado
<i>Psilotum nudum</i>	En peligro de extinción		En peligro de extinción	Severo
<i>Pteris incompleta</i>	En peligro de extinción	Vulnerable	En peligro de extinción	Severo
<i>Puccinellia caespitosa</i>	Vulnerable		Vulnerable	Severo
<i>Quercus alpestris</i>	Vulnerable		Vulnerable	Severo
<i>Rhamnus alpina</i>	Vulnerable		Vulnerable	Severo
<i>Rhamnus alpina subsp. alpina</i>	Vulnerable		Vulnerable	Severo
<i>Rhamnus cathartica</i>	Vulnerable		Vulnerable	Severo
<i>Rossomyrmex minuchae</i>	Vulnerable		Vulnerable	Severo
<i>Rhododendron ponticum subsp. baeticum</i>	Protección especial		Protección especial	Moderado
<i>Rhynchospora modesti-lucenoi</i>	En peligro de extinción		En peligro de extinción	Severo
<i>Rorippa valdes-bermejoi</i>	En peligro de extinción		En peligro de extinción	Severo
<i>Rosmarinus eriocalyx</i>	Vulnerable		Vulnerable	Severo
<i>Rosmarinus tomentosus</i>	En peligro de extinción	Protección especial	En peligro de extinción	Severo
<i>Rothmaleria granatensis</i>	Protección especial		Protección especial	Moderado
<i>Rupicapnos africana subsp. decipiens</i>		En peligro de	En peligro de	Severo



EVALUACIÓN AMBIENTAL ESTRATÉGICA

Plan Estratégico para la Agroindustria de Andalucía 2016-2020

DOCUMENTO DE ALCANCE DEL ESTUDIO AMBIENTAL ESTRATÉGICO

Especie	Decreto 23/2012	R.D. 139/2011	Categoría de amenaza aplicable	Condicionante ambiental
		extinción	extinción	
<i>Salix caprea</i>	Protección especial		Protección especial	Moderado
<i>Salix eleagnos</i>	Protección especial		Protección especial	Moderado
<i>Salsola papillosa</i>	Protección especial		Protección especial	Moderado
<i>Santolina elegans</i>	Protección especial	Protección especial	Protección especial	Moderado
<i>Sarcocapnos baetica</i>	Vulnerable		Vulnerable	Severo
<i>Sarcocapnos baetica subsp. integrifolia</i>		Vulnerable		Severo
<i>Sarcocapnos speciosa</i>	En peligro de extinción	En peligro de extinción	En peligro de extinción	Severo
<i>Saxifraga biternata</i>	Vulnerable		Vulnerable	Severo
<i>Scrophularia viciosoi</i>	Vulnerable		Vulnerable	Severo
<i>Senecio alboranicus</i>	Vulnerable		Vulnerable	Severo
<i>Senecio nevadensis</i>	Protección especial	Protección especial	Protección especial	Moderado
<i>Seseli intricatum</i>	En peligro de extinción	Vulnerable	En peligro de extinción	Severo
<i>Sideritis arborescens</i>	Protección especial		Protección especial	Moderado
<i>Sideritis arborescens subsp. perezlarae</i>	Vulnerable		Vulnerable	Severo
<i>Silene fernandezii</i>	Vulnerable		Vulnerable	Severo
<i>Silene gazulensis</i>	En peligro de extinción		En peligro de extinción	Severo
<i>Silene mariana</i>	Protección especial	Protección especial	Protección especial	Moderado
<i>Sisymbrium cavanillesianum</i>	Protección especial	Protección especial	Protección especial	Moderado
<i>Solenanthus reverchonii</i>	En peligro de extinción		En peligro de extinción	Severo
<i>Sonchus crassifolius</i>	Vulnerable		Vulnerable	Severo
<i>Sonchus pustulatus</i>	En peligro de extinción		En peligro de extinción	Severo
<i>Sorbus aria</i>	Protección especial		Protección especial	Moderado
<i>Sorbus aucuparia</i>	Protección especial		Protección especial	Moderado
<i>Sorbus hybrida</i>	Protección especial		Protección especial	Moderado
<i>Sorbus torminalis</i>	Protección especial		Protección especial	Moderado
<i>Sparganium</i>	Vulnerable		Vulnerable	Severo



EVALUACIÓN AMBIENTAL ESTRATÉGICA

Plan Estratégico para la Agroindustria de Andalucía 2016-2020

DOCUMENTO DE ALCANCE DEL ESTUDIO AMBIENTAL ESTRATÉGICO

Especie	Decreto 23/2012	R.D. 139/2011	Categoría de amenaza aplicable	Condicionante ambiental
<i>angustifolium</i>				
<i>Spiranthes aestivalis</i>		Protección especial	Protección especial	Moderado
<i>Spiranthes spiralis</i>	Protección especial		Protección especial	Moderado
<i>Taraxacum gaditanum</i>	En peligro de extinción		En peligro de extinción	Severo
<i>Taxus baccata</i>	Protección especial		Protección especial	Moderado
<i>Teucrium bracteatum</i>	Vulnerable		Vulnerable	Severo
<i>Teucrium charidemi</i>	Protección especial	Protección especial	Protección especial	Moderado
<i>Teucrium turredanum</i>	Vulnerable	Protección especial	Vulnerable	Severo
<i>Thymelaea lythroides</i>	Vulnerable	Vulnerable	Vulnerable	Severo
<i>Thymus albicans</i>	En peligro de extinción	En peligro de extinción	En peligro de extinción	Severo
<i>Thymus carnosus</i>	Protección especial	Protección especial	Protección especial	Moderado
<i>Trisetum antoni-josephii</i>	Vulnerable		Vulnerable	Severo
<i>Ulex canescens</i>	Vulnerable		Vulnerable	Severo
<i>Utricularia australis</i>	En peligro de extinción		En peligro de extinción	Severo
<i>Utricularia gibba</i>	Vulnerable		Vulnerable	Severo
<i>Vandenboschia speciosa</i>	En peligro de extinción		En peligro de extinción	Severo
<i>Vella castrilensis</i>	En peligro de extinción		En peligro de extinción	Severo
<i>Vella pseudocytisus</i> subsp. <i>pseudocytisus</i>	Vulnerable		Vulnerable	Severo
<i>Verbascum charidemi</i>	Vulnerable		Vulnerable	Severo
<i>Veronica tenuifolia</i> subsp. <i>fontqueri</i>	Vulnerable		Vulnerable	Severo
<i>Viburnum lantana</i>	Protección especial		Protección especial	Moderado
<i>Viburnum opulus</i>	Protección especial		Protección especial	Moderado
<i>Viola cazorlensis</i>	Vulnerable	Protección especial	Vulnerable	Severo
<i>Viola lactea</i>	Vulnerable		Vulnerable	Severo
<i>Vulpia fontquerana</i>	Vulnerable	Vulnerable	Vulnerable	Severo
<i>Wolffia arrhiza</i>	Vulnerable		Vulnerable	Severo



Especie	Decreto 23/2012	R.D. 139/2011	Categoría de amenaza aplicable	Condicionante ambiental
<i>Zostera marina</i>	Protección especial	Protección especial	Protección especial	Moderado
<i>Zostera noltii</i>	Protección especial	Protección especial	Protección especial	Moderado

La información de este condicionante ambiental, cuyo carácter variará en función de la especie identificada y su grado de protección, procede de cuadrículas de proyección UTM de 1kmx1km de lado.

Seguidamente se muestra en la tabla siguiente aquellas especies recogidas en el presente epígrafe y que además están incluidas en el Convenio sobre el Comercio Internacional de Especies Amenazadas de Fauna y Flora Silvestre (Convenio CITES). Por otra parte, que todas ellas pertenecen al apéndice II del Convenio, es decir, especies que, si bien en la actualidad no se encuentran necesariamente en peligro de extinción, podrían llegar a esa situación a menos que el comercio en especímenes de dichas especies esté sujeto a una reglamentación estricta.

Especies de flora amparadas por el Convenio CITES
<i>Euphorbia gaditana</i>
<i>Euphorbia transtagana</i>
<i>Neottia nidus-avis</i>
<i>Ophrys atlantica</i>
<i>Ophrys speculum subsp. lusitanica</i>
<i>Spiranthes aestivalis</i>
<i>Spiranthes spiralis</i>

- **Especies silvestres de fauna en régimen de protección especial y especies amenazadas**

La distribución de las especies catalogadas identificadas en el ámbito de estudio se presentan en el documento cartográfico nº 07. En la tabla que se presenta a continuación se recoge la especie faunística registrada en el Listado Andaluz de Especies Silvestre en Régimen de Protección Especial y en el Catálogo Andaluz de Especies Amenazadas, su categoría de protección, así como, la tipología del condicionante ambiental.



Hay que precisar que aquellas especies recogidas en la tabla cuya categoría de protección aparece vacía representan, siguiendo la metodología, a aquellas que están en el anexo I de la Directiva aves y en el anexo IV de la Ley de biodiversidad pero no así en el Real Decreto 139/2011 ni en el Decreto 23/2012, por lo que su presencia se ha considerado como condicionante ambiental moderado.

Hay que precisar que aquellas especies recogidas en la tabla cuya categoría de protección aparece vacía representan, siguiendo la metodología, a aquellas que están en el anexo I de la Directiva aves y en el anexo IV de la Ley de biodiversidad pero no así en el Real Decreto 139/2011 ni en el Decreto 23/2012, por lo que su presencia se ha considerado como condicionante ambiental leve.

Especie	Categoría de protección	Condicionante ambiental
<i>Aegypius monachus</i>	Vulnerable	Severo
<i>Alca torda</i>	Protección especial	Moderado
<i>Alcedo atthis</i>	Protección especial	Moderado
<i>Alytes cisternasii</i>	Protección especial	Moderado
<i>Alytes dickhilleni</i>	Vulnerable	Severo
<i>Anaeypris hispanica</i>	En peligro de extinción	Severo
<i>Aphanius baeticus</i>	En peligro de extinción	Severo
<i>Apteromantis aptera</i>	Protección especial	Moderado
<i>Aquila adalberti</i>	En peligro de extinción	Severo
<i>Aquila chrysaetos</i>	Protección especial	Moderado
<i>Ardea cinerea</i>	Protección especial	Moderado
<i>Ardea purpurea</i>	Protección especial	Moderado
<i>Ardeola ralloides</i>	En peligro de extinción	Severo
<i>Arenaria interpres</i>	Protección especial	Moderado
<i>Asio flammeus</i>	Protección especial	Moderado
<i>Asterina pancerii</i>	Protección especial	Moderado
<i>Astroides calycularis</i>	Vulnerable	Severo
<i>Aythya marila</i>	Protección especial	Moderado
<i>Aythya nyroca</i>	En peligro de extinción	Severo
<i>Balaenoptera acutorostrata</i>	Vulnerable	Severo
<i>Balaenoptera physalus</i>	Protección especial	Moderado



EVALUACIÓN AMBIENTAL ESTRATÉGICA

Plan Estratégico para la Agroindustria de Andalucía 2016-2020

DOCUMENTO DE ALCANCE DEL ESTUDIO AMBIENTAL ESTRATÉGICO

Especie	Categoría de protección	Condicionante ambiental
<i>Boetersiella davisii</i>	Protección especial	Moderado
<i>Balaenoptera edeni</i>	Protección especial	Moderado
<i>Boetersiella sturmi</i>	Protección especial	Moderado
<i>Botaurus stellaris</i>	En peligro de extinción	Severo
<i>Branta leucopsis</i>	Protección especial	Moderado
<i>Bubulcus ibis</i>	Protección especial	Moderado
<i>Bucephala clangula</i>	Protección especial	Moderado
<i>Burhinus oedicnemus</i>	Protección especial	Moderado
<i>Calidris alba</i>	Protección especial	Moderado
<i>Calidris alpina</i>	Protección especial	Moderado
<i>Calidris canutus</i>	Protección especial	Moderado
<i>Calidris ferruginea</i>	Protección especial	Moderado
<i>Calidris maritima</i>	Protección especial	Moderado
<i>Calidris minuta</i>	Protección especial	Moderado
<i>Calidris temminckii</i>	Protección especial	Moderado
<i>Caretta caretta</i>	Vulnerable	Severo
<i>Centrostephanus longispinus</i>	Protección especial	Moderado
<i>Charadrius alexandrinus</i>	Protección especial	Moderado
<i>Charadrius dubius</i>	Protección especial	Moderado
<i>Charadrius hiaticula</i>	Protección especial	Moderado
<i>Chelonia mydas</i>	Protección especial	Moderado
<i>Chersophilus duponti</i>	Vulnerable	Severo
<i>Chlidonias hybridus</i>	Protección especial	Moderado
<i>Chlidonias leucopterus</i>	Protección especial	Moderado
<i>Chlidonias niger</i>	En peligro de extinción	Severo
<i>Ciconia ciconia</i>	Protección especial	Moderado
<i>Ciconia nigra</i>	En peligro de extinción	Severo
<i>Circus aeruginosus</i>	Protección especial	Moderado
<i>Circus pygargus</i>	Protección especial	Moderado



EVALUACIÓN AMBIENTAL ESTRATÉGICA

Plan Estratégico para la Agroindustria de Andalucía 2016-2020

DOCUMENTO DE ALCANCE DEL ESTUDIO AMBIENTAL ESTRATÉGICO

Especie	Categoría de protección	Condicionante ambiental
<i>Delphinus delphis</i> (poblaciones atlánticas)	Vulnerable	Severo
<i>Delphinus delphis</i> (poblaciones mediterráneas)	Protección especial	Moderado
<i>Dendropoma petraeum</i>	Vulnerable	Severo
<i>Dermochelys coriacea</i>	Protección especial	Moderado
<i>Discoglossus galganoi</i>	Protección especial	Moderado
<i>Discoglossus jeanneae</i>	Protección especial	Moderado
<i>Egretta alba</i>	Protección especial	Moderado
<i>Egretta garzetta</i>	Protección especial	Moderado
<i>Elanus caeruleus</i>	Protección especial	Moderado
<i>Eudromias morinellus</i>	Vulnerable	Severo
<i>Euphryas aurinia</i>	Protección especial	Moderado
<i>Falco naumanni</i>	Protección especial	Moderado
<i>Falco peregrinus</i>	Protección especial	Moderado
<i>Fulica cristata</i>	En peligro de extinción	Severo
<i>Fulmarus glacialis</i>	Protección especial	Moderado
<i>Gallinago media</i>	-	Leve
<i>Gavia immer</i>	Protección especial	Moderado
<i>Gavia stellata</i>	Protección especial	Moderado
<i>Gelochelidon nilotica</i>	Protección especial	Moderado
<i>Geronticus eremita</i>	Extinta	Severo
<i>Glareola pratincola</i>	Protección especial	Moderado
<i>Globicephala melas</i>	Vulnerable	Severo
<i>Gomphus graslinii</i>	Vulnerable	Severo
<i>Grampus griseus</i>	Protección especial	Moderado
<i>Grus grus</i>	Protección especial	Moderado
<i>Gyps fulvus</i>	Protección especial	Moderado
<i>Haematopus ostralegus</i>	Protección especial	Moderado
<i>Hieraaetus fasciatus</i>	Vulnerable	Severo



Especie	Categoría de protección	Condicionante ambiental
<i>Himantopus himantopus</i>	Protección especial	Moderado
<i>Hydrobates pelagicus</i>	Protección especial	Moderado
<i>Ixobrychus minutus</i>	Protección especial	Moderado
<i>Iberus gualterianus</i>	Protección especial	Moderado
<i>Kogia breviceps</i>	Protección especial	Moderado
<i>Larus audouinii</i>	Vulnerable	Severo
<i>Larus canus</i>	Protección especial	Moderado
<i>Larus genei</i>	Protección especial	Moderado
<i>Larus marinus</i>	Protección especial	Moderado
<i>Larus melanocephalus</i>	Protección especial	Moderado
<i>Larus minutus</i>	Protección especial	Moderado
<i>Lepidochelys kempii</i>	Protección especial	Moderado
<i>Limosa lapponica</i>	Protección especial	Moderado
<i>Limosa limosa</i>	Protección especial	Moderado
<i>Macromia splendens</i>	En peligro de extinción	Severo
<i>Macrothele calpeiana</i>	Protección especial	Moderado
<i>Marmaronetta angustirostris</i>	En peligro de extinción	Severo
<i>Megaptera novaeangliae</i>	Protección especial	Moderado
<i>Microtus cabrerae</i>	Protección especial	Moderado
<i>Milesiana schueleii</i>	Protección especial	Moderado
<i>Milvus migrans</i>	Protección especial	Moderado
<i>Milvus milvus</i>	En peligro de extinción	Severo
<i>Miniopterus schreibersii</i>	Vulnerable	Severo
<i>Morus bassanus</i>	Protección especial	Moderado
<i>Myotis blythii</i>	Vulnerable	Severo
<i>Myotis capaccinii</i>	En peligro de extinción	Severo
<i>Myotis daubentoni</i>	Protección especial	Moderado
<i>Myotis emarginatus</i>	Vulnerable	Severo
<i>Myotis myotis</i>	Vulnerable	Severo



EVALUACIÓN AMBIENTAL ESTRATÉGICA

Plan Estratégico para la Agroindustria de Andalucía 2016-2020

DOCUMENTO DE ALCANCE DEL ESTUDIO AMBIENTAL ESTRATÉGICO

Especie	Categoría de protección	Condicionante ambiental
<i>Neophron percnopterus</i>	En peligro de extinción	Severo
<i>Numenius arquata</i>	Protección especial	Moderado
<i>Numenius phaeopus</i>	Protección especial	Moderado
<i>Nycticorax nycticorax</i>	Protección especial	Moderado
<i>Oceanodroma leucorhoa</i>	Protección especial	Moderado
<i>Orcinus orca</i>	Vulnerable	Severo
<i>Otis tarda</i>	En peligro de extinción	Severo
<i>Oxygastra curtisii</i>	Vulnerable	Severo
<i>Oxyura leucocephala</i>	En peligro de extinción	Severo
<i>Pandion haliaetus</i>	Vulnerable	Severo
<i>Patella ferruginea</i>	En peligro de extinción	Severo
<i>Pelecanus onocrotalus</i>	-	Leve
<i>Pelodytes ibericus</i>	Protección especial	Moderado
<i>Pelodytes punctatus</i>	Protección especial	Moderado
<i>Pernis apivorus</i>	Protección especial	Moderado
<i>Phalacrocorax aristotelis</i>	Vulnerable	Severo
<i>Phalacrocorax pygmeus</i>	-	Leve
<i>Phalaropus fulicarius</i>	Protección especial	Moderado
<i>Phalaropus lobatus</i>	Protección especial	Moderado
<i>Philomachus pugnax</i>	Protección especial	Moderado
<i>Phocoena phocoena</i>	Vulnerable	Severo
<i>Phoenicopterus roseus</i>	Protección especial	Moderado
<i>Pholas dactylus</i>	Protección especial	Moderado
<i>Physeter macrocephalus</i>	Protección especial	Moderado
<i>Pinna nobilis</i>	Vulnerable	Severo
<i>Platalea leucorodia</i>	Protección especial	Moderado
<i>Plecotus austriacus</i>	Protección especial	Moderado
<i>Plegadis falcinellus</i>	Protección especial	Moderado
<i>Pluvialis apricaria</i>	Protección especial	Moderado



EVALUACIÓN AMBIENTAL ESTRATÉGICA

Plan Estratégico para la Agroindustria de Andalucía 2016-2020

DOCUMENTO DE ALCANCE DEL ESTUDIO AMBIENTAL ESTRATÉGICO

Especie	Categoría de protección	Condicionante ambiental
<i>Pluvialis squatarola</i>	Protección especial	Moderado
<i>Podiceps cristatus</i>	Protección especial	Moderado
<i>Podiceps nigricollis</i>	Protección especial	Moderado
<i>Porphyrio porphyrio</i>	Protección especial	Moderado
<i>Porzana parva</i>	Protección especial	Moderado
<i>Porzana porzana</i>	Protección especial	Moderado
<i>Porzana pusilla</i>	Protección especial	Moderado
<i>Potomida littoralis</i>	Protección especial	Moderado
<i>Pseudamnicola falkneri</i>	Protección especial	Moderado
<i>Pterocles alchata</i>	Vulnerable	Severo
<i>Pterocles orientalis</i>	Vulnerable	Severo
<i>Puffinus mauretanicus</i>	En peligro de extinción	Severo
<i>Puffinus yelkouan</i>	Protección especial	Moderado
<i>Recurvirostra avosetta</i>	Protección especial	Moderado
<i>Rhinolophus euryale</i>	Vulnerable	Severo
<i>Rhinolophus ferrumequinum</i>	Vulnerable	Severo
<i>Rhinolophus hipposideros</i>	Protección especial	Moderado
<i>Rhinolophus mehelyi</i>	Vulnerable	Severo
<i>Rissa tridactyla</i>	Protección especial	Moderado
<i>Rossomyrmex minuchae</i>	Vulnerable	Severo
<i>Salamandra salamandra subsp. longirostris</i>	Protección especial	Moderado
<i>Siphonurus ireneae</i>	Protección especial	Moderado
<i>Stenella coeruleoalba</i>	Protección especial	Moderado
<i>Stercorarius parasiticus</i>	Protección especial	Moderado
<i>Stercorarius pomarinus</i>	Protección especial	Moderado
<i>Stercorarius skua</i>	Protección especial	Moderado
<i>Sterna albifrons</i>	Protección especial	Moderado
<i>Sterna caspia</i>	Protección especial	Moderado



EVALUACIÓN AMBIENTAL ESTRATÉGICA

Plan Estratégico para la Agroindustria de Andalucía 2016-2020

DOCUMENTO DE ALCANCE DEL ESTUDIO AMBIENTAL ESTRATÉGICO

Especie	Categoría de protección	Condicionante ambiental
<i>Sterna dougallii</i>	Protección especial	Moderado
<i>Sterna hirundo</i>	Protección especial	Moderado
<i>Sterna paradisaea</i>	Protección especial	Moderado
<i>Tachybaptus ruficollis</i>	Protección especial	Moderado
<i>Tadorna ferruginea</i>	Protección especial	Moderado
<i>Tadorna tadorna</i>	Protección especial	Moderado
<i>Tetrax tetrax</i>	Vulnerable	Severo
<i>Thalasseus sandvicensis</i>	Protección especial	Moderado
<i>Tringa erythropus</i>	Protección especial	Moderado
<i>Tringa glareola</i>	Protección especial	Moderado
<i>Tringa nebularia</i>	Protección especial	Moderado
<i>Tringa ochropus</i>	Protección especial	Moderado
<i>Tringa stagnatilis</i>	Protección especial	Moderado
<i>Tringa totanus</i>	Protección especial	Moderado
<i>Triturus pygmaeus</i>	Protección especial	Moderado
<i>Tursiops truncatus</i>	Protección especial	Moderado
<i>Xenus cinereus</i>	-	Leve
<i>Ziphius cavirostris</i>	Protección especial	Moderado
<i>Actitis hypoleucos</i>	Protección especial	Moderado
<i>Calidris canutus</i>	Protección especial	Moderado
<i>Calonectris diomedea</i>	-	Leve
<i>Clamator glandarius</i>	Protección especial	Moderado
<i>Iberochondrostoma lemmingii</i>	-	Leve
<i>Iberocypris alburnoides</i>	-	Leve
<i>Phoca vitulina</i>	-	Leve
<i>Pseudochondrostoma willkommii</i>	-	Leve

Es necesario precisar que, en este caso, el marco territorial de referencia para la toma de datos de este aspecto ambiental se han utilizado las cuadrículas de proyección UTM de 10x10 kilómetros de lado.



Antes de continuar con el siguiente epígrafe, se recoge en la tabla siguiente aquellas especies de fauna protegida que están incluidas en el Convenio sobre el Comercio Internacional de Especies Amenazadas de Fauna y Flora Silvestre (Convenio CITES), señalando a su vez el apéndice¹ al que pertenece el taxón registrado.

Especies amparadas por el Convenio CITES	Apéndice
<i>Accipiter gentilis</i>	II
<i>Accipiter nisus</i>	II
<i>Aegypius monachus</i>	II
<i>Aquila adalberti</i>	I
<i>Aquila chrysaetos</i>	II
<i>Aquila chrysaetos homeyeri</i>	II
<i>Asio flammeus</i>	II
<i>Astroides calycularis</i>	II
<i>Athene noctua</i>	II
<i>Balaenoptera acutorostrata</i>	I
<i>Balaenoptera physalus</i>	I
<i>Bubo bubo</i>	II
<i>Buteo buteo</i>	II
<i>Caretta caretta</i>	I
<i>Chelonia mydas</i>	I
<i>Ciconia nigra</i>	II
<i>Circus gallicus</i>	II
<i>Circus aeruginosus</i>	II
<i>Circus cyaneus</i>	II
<i>Circus pygargus</i>	II
<i>Dermochelys coriacea</i>	I
<i>Elanus caeruleus</i>	II
<i>Falco naumanni</i>	II
<i>Falco peregrinus</i>	I
<i>Falco tinnunculus</i>	II
<i>Geronticus eremita</i>	I
<i>Globicephala melas</i>	II
<i>Grampus griseus</i>	II
<i>Grus grus</i>	II
<i>Gyps fulvus</i>	II



Especies amparadas por el Convenio CITES	Apéndice
<i>Hieraaetus fasciatus</i>	II
<i>Hieraaetus pennatus</i>	II
<i>Kogia breviceps</i>	II
<i>Megaptera novaeangliae</i>	I
<i>Milvus migrans</i>	II
<i>Milvus milvus</i>	II
<i>Neophron percnopterus</i>	II
<i>Orcinus orca</i>	II
<i>Otis tarda</i>	II
<i>Otus scops</i>	II
<i>Oxyura leucocephala</i>	II
<i>Pernis apivorus</i>	II
<i>Phocoena phocoena</i>	II
<i>Phoenicopterus roseus</i>	II
<i>Physeter macrocephalus</i>	II
<i>Stenella coeruleoalba</i>	II
<i>Strix aluco</i>	II
<i>Tetrax tetrax</i>	II
<i>Tursiops truncatus</i>	II
<i>Ziphius cavirostris</i>	II

1 Apéndice I incluirá todas las especies en peligro de extinción que son o pueden ser afectadas por el comercio. Apéndice II: especies que, si bien en la actualidad no se encuentran necesariamente en peligro de extinción, podrían llegar a esa situación a menos que el comercio en especímenes de dichas especies esté sujeto a una reglamentación estricta.

7) CATÁLOGO ANDALUZ DE ÁRBOLES Y ARBOLEDAS SINGULARES

Los árboles y arboledas de carácter singular registrados en Andalucía se representan en el documento cartográfico nº 08. Su denominación, municipio y provincia donde se encuentra se muestra en el anexo del presente apartado. Siguiendo la metodología aplicada, la identificación de estos elementos vegetales singulares del paisaje supone un condicionante ambiental severo para aquellas actuaciones y previsiones de desarrollo del Plan General que comprometan la conservación de dichos elementos.



8) MONTES PÚBLICOS

En el mapa nº 09 se identifica la superficie de los montes públicos de Andalucía. Debido a su gran número, en el anexo del presente apartado se ha detallado la matrícula y denominación de este condicionante ambiental de carácter severo.

9) RED HIDROGRÁFICA Y LÁMINA DE AGUA

El mapa nº 10 refleja la distribución de la red hidrográfica de Andalucía, por lo que a la hora de definir y/o desarrollar las actuaciones del Plan Estratégico, habrá que tener en cuenta la zona de servidumbre, que en la metodología propuesta funciona como condicionantes severo y, la zona de policía que actúa como condicionante moderado, con objeto de preservar el estado del dominio público hidráulico, prevenir el deterioro de los ecosistemas acuáticos, y proteger el régimen de las corrientes en avenidas.

Es necesario hacer notar que la información cartográfica de la zona de servidumbre y de la zona de policía reflejada en el mapa es estimativa.

10) VÍAS PECUARIAS

En el mapa nº11 se pone de manifiesto el trayecto de las diferentes vías pecuarias que atraviesan el territorio de Andalucía. La presencia de este condicionante severo conlleva una evaluación posterior que determinará si las actuaciones que conformarán el Plan, comprometen o no la naturaleza y los fines de las mismas.

Al igual que en los condicionantes ambientales anteriores, debido a la gran cantidad de vías pecuarias existentes, su denominación, municipio y provincia donde se encuentra cada una de ellas, se muestra en el anexo de la presente documentación.

11) INVENTARIO ANDALUZ DE GEORRECURSOS

La distribución de los registros que componen el Inventario Andaluz de Georrecursos se recogen en el mapa nº 12. La denominación de cada uno de estos elementos se muestra en el anexo que acompaña al presente apartado.

12) DOMINIO PÚBLICO MARÍTIMO TERRESTRES y ZONA de SERVIDUMBRE de PROTECCIÓN

Tal y como se ha reflejado en la metodología, el mapa nº 13 reúne el límite interior del dominio público marítimo terrestres y de la zona de servidumbre de protección, la discontinuidad que presenta ambas líneas provoca la imposibilidad de obtener sendas coberturas poligonales.



En la metodología se recoge las limitaciones a las que están sujeta ambas zonas provocando que estos aspectos ambientales funcionen como condicionante ambiental de carácter severo, el primero y, moderado, el segundo.

5. INFORMACIÓN AMBIENTAL COMPLEMENTARIA

Se incluirá en este apartado aquella información ambiental considerada de interés aunque no sea determinante para el desarrollo del Plan.

5.1. Áreas de distribución de las especies incluidas en la Directiva 92/43/CEE, relativa a la conservación de los hábitats naturales y de la fauna y flora silvestre. Año 1997

- Flora de la cobertura original de la Red Natura 2000, año 1997

El área de distribución de las especies botánicas identificadas en el ámbito de estudio e incluidas en la cobertura original empleada para la selección de los lugares propuestos para su inclusión en la Red Natura 2000 se muestra en el mapa nº 15.01.

En la siguiente tabla se reúne las especies incluidas en dicha cobertura, haciendo notar que algunas de ellas no pertenecen a la Directiva 92/43/CEE, pero que formaron parte de la misma por su importancia botánica en nuestra Comunidad Autónoma, por ejemplo, la especie *Juniperus oxycedrus subsp. macrocarpa*.

Nombre científico
<i>Abies pinsapo</i>
<i>Allium rouyi</i>
<i>Anacyclus alboranensis</i>
<i>Androcymbium europaeum</i>
<i>Antirrhinum charidemi</i>
<i>Aquilegia pyrenaica subsp. cazorlensis</i>
<i>Arenaria nevadensis</i>
<i>Artemisia granatensis</i>
<i>Astragalus tremolsianus</i>
<i>Atropa baetica</i>
<i>Betula pendula subsp. fontqueri</i>
<i>Buxus balearica</i>
<i>Carduus myriacanthus</i>
<i>Centaurea citricolor</i>



EVALUACIÓN AMBIENTAL ESTRATÉGICA

Plan Estratégico para la Agroindustria de Andalucía 2016-2020

DOCUMENTO DE ALCANCE DEL ESTUDIO AMBIENTAL ESTRATÉGICO

Nombre científico
<i>Centaurea gadorensis</i>
<i>Centaurea pulvinata</i>
<i>Christella dentata</i>
<i>Cneorum tricoccon</i>
<i>Coronopus navasii</i>
<i>Crepis granatensis</i>
<i>Culcita macrocarpa</i>
<i>Delphinium fissum subsp. sordidum</i>
<i>Diplazium caudatum</i>
<i>Diplotaxis siettiana</i>
<i>Dryopteris guanchica</i>
<i>Elizaldia calycina subsp. multicolor</i>
<i>Erica andevalensis</i>
<i>Erigeron frigidus</i>
<i>Erodium cazorlanum</i>
<i>Erodium rupicola</i>
<i>Euonymus latifolius</i>
<i>Euphorbia gaditana</i>
<i>Euzomodendron bourgaeum</i>
<i>Galium viridiflorum</i>
<i>Gaudinia hispanica</i>
<i>Geranium cazorlense</i>
<i>Gyrocarum oppositifolium</i>
<i>Helianthemum alypoides</i>
<i>Hieracium texedense</i>
<i>Juniperus oxycedrus subsp. macrocarpa</i>
<i>Jurinea fontqueri</i>
<i>Laserpitium longiradium</i>
<i>Leontodon boryi</i>
<i>Limonium estevei</i>
<i>Linaria tursica</i>
<i>Marsilea batardae</i>



Avda. Manuel Siurot, 50. 41013 Sevilla

Teléfonos. 955 625 877

Email: coordinacionviceconsejeria.cmaot@juntadeandalucia.es

EVALUACIÓN AMBIENTAL ESTRATÉGICA

Plan Estratégico para la Agroindustria de Andalucía 2016-2020

DOCUMENTO DE ALCANCE DEL ESTUDIO AMBIENTAL ESTRATÉGICO

Nombre científico
<i>Marsilea strigosa</i>
<i>Micropyropsis tuberosa</i>
<i>Narcissus bujei</i>
<i>Narcissus fernandesii</i> (= <i>N assoanus</i>)
<i>Narcissus longispathus</i>
<i>Narcissus nevadensis</i>
<i>Narcissus tortifolius</i>
<i>Narcissus viridiflorus</i>
<i>Nolletia chrysocomoides</i>
<i>Odontites granatensis</i>
<i>Papaver lapeyrousianum</i>
<i>Papaver rupifragum</i>
<i>Pinguicula nevadensis</i>
<i>Quercus alpestris</i>
<i>Rhododendron ponticum</i> subsp. <i>baeticum</i>
<i>Rosmarinus tomentosus</i>
<i>Rothmaleria granatensis</i>
<i>Rupicapnos africana</i> subsp. <i>decipiens</i>
<i>Salix hastata</i> subsp. <i>sierrae-nevadae</i>
<i>Senecio nevadensis</i>
<i>Seseli intricatum</i>
<i>Silene mariana</i>
<i>Silene stockenii</i>
<i>Silene tomentosa</i>
<i>Solenanthus reverchonii</i>
<i>Taxus baccata</i>
<i>Teucrium turredanum</i>
<i>Thymus albicans</i>
<i>Thymus carnosus</i>
<i>Trichomanes speciosum</i>
<i>Viola cazorlensis</i>



Avda. Manuel Siurot, 50. 41013 Sevilla

Teléfs. 955 625 877

Email: coordinacionviceconsejeria.cmaot@juntadeandalucia.es

Nombre científico
<i>Vulpia fontquerana</i>

Es preciso destacar que en este caso particular la información proviene de cuadrículas de proyección UTM de 1kmx1km de lado.

- **Fauna de la cobertura original de la Red Natura 2000, año 1997**

Al igual que en el epígrafe anterior, el listado de especies que se reúne a continuación proviene de las coberturas originales utilizadas para el desarrollo e implementación de la Red Natura 2000.

Nombre científico
<i>Aegypius monachus</i>
<i>Apteromantis aptera</i>
<i>Apus caffer</i>
<i>Aquila adalberti</i>
<i>Aquila chrysaetos</i>
<i>Ardea cinerea</i>
<i>Ardea purpurea</i>
<i>Ardeola ralloides</i>
<i>Austropotamobius pallipes</i>
<i>Aythya nyroca</i>
<i>Baetica ustulata</i>
<i>Botaurus stellaris</i>
<i>Bucanetes githagineus</i>
<i>Buprestis splendens</i>
<i>Canis lupus</i>
<i>Caretta caretta</i>
<i>Cerambyx cerdo</i>
<i>Chersophilus duponti</i>
<i>Ciconia nigra</i>
<i>Circus aeruginosus</i>
<i>Coenagrion mercuriale</i>
<i>Discoglossus jeanneae</i>



EVALUACIÓN AMBIENTAL ESTRATÉGICA

Plan Estratégico para la Agroindustria de Andalucía 2016-2020

DOCUMENTO DE ALCANCE DEL ESTUDIO AMBIENTAL ESTRATÉGICO

Nombre científico
<i>Egretta garzetta</i>
<i>Emys orbicularis</i>
<i>Euphydryas aurinia</i>
<i>Falco naumanni</i>
<i>Fulica cristata</i>
<i>Gelochelidon nilotica</i>
<i>Graellsia isabelae</i>
<i>Grus grus</i>
<i>Gyps fulvus</i>
<i>Hieraaetus fasciatus</i>
<i>Ixobrychus minutus</i>
<i>Lacerta schreiberi</i>
<i>Larus audouinii</i>
<i>Larus genei</i>
<i>Lutra lutra</i>
<i>Lynx pardinus</i>
<i>Macromia splendens</i>
<i>Marmaronetta angustirostris</i>
<i>Microtus cabreræ</i>
<i>Milvus milvus</i>
<i>Miniopterus schreibersii</i>
<i>Myotis myotis</i>
<i>Neophron percnopterus</i>
<i>Nycticorax nycticorax</i>
<i>Ophiogomphus cecilia</i>
<i>Otis tarda</i>
<i>Oxygastra curtisii</i>
<i>Oxyura leucocephala</i>
<i>Platalea leucorodia</i>
<i>Plegicula golgus</i>
<i>Plegadis falcinellus</i>
<i>Pterocles alchata</i>
<i>Pterocles orientalis</i>



Nombre científico
<i>Rhinolophus euryale</i>
<i>Rhinolophus ferrumequinum</i>
<i>Rhinolophus hipposideros</i>
<i>Rhinolophus mehelyi</i>
<i>Tadorna ferruginea</i>
<i>Testudo graeca</i>
<i>Turnix sylvatica</i>

Para la toma de datos de esta información se han utilizado cuadrículas de proyección UTM de dimensiones variables, oscilando de 4 a 10 km² de superficie.

5.2. Especies de interés

Se representarán aquellas zonas donde se localizan especies que sin estar incluidas en el Catálogo Andaluz de Especies Amenazadas ni en los anexos II y IV de la Directiva 92/43/CEE, ni en el anexo I de la Directiva 2009/147/CEE, forman parte de otros inventarios reconocidos internacionalmente, como el de la Unión Internacional para la Conservación de la Naturaleza (UICN).

- **Flora de interés**

La distribución de la flora de interés reconocida en el ámbito territorial sujeto a análisis perteneciente a la Lista Roja de la Flora Vasculare de Andalucía ha quedado reflejada en el mapa nº 14.02.

Lista Roja de la Flora Vasculare de Andalucía.	Estatus
<i>Acer monspessulanum</i>	Casi amenazada
<i>Acer opalus subsp. granatense</i>	Vulnerable
<i>Achnatherum calamagrostis</i>	Vulnerable
<i>Aconitum vulparia subsp. neapolitanum</i>	Casi amenazada
<i>Adenocarpus argyrophyllus</i>	Datos dudosos
<i>Adonis vernalis</i>	Vulnerable
<i>Agrostis schleicheri</i>	En peligro crítico
<i>Alchemilla straminea</i>	Datos dudosos
<i>Allium moly</i>	Datos dudosos
<i>Allium schoenoprasum</i>	Vulnerable
<i>Alyssum gadorense</i>	Vulnerable



EVALUACIÓN AMBIENTAL ESTRATÉGICA

Plan Estratégico para la Agroindustria de Andalucía 2016-2020

DOCUMENTO DE ALCANCE DEL ESTUDIO AMBIENTAL ESTRATÉGICO

Lista Roja de la Flora Vasculare de Andalucía.	Estatus
<i>Alyssum nevadense</i>	Vulnerable
<i>Ammochloa palaestina</i>	Vulnerable
<i>Anagallis crassifolia</i>	Vulnerable
<i>Anchusa calcarea</i>	Datos dudosos
<i>Anchusa puechii</i>	Vulnerable
<i>Androsace vitaliana var. nevadensis</i>	Vulnerable
<i>Andryala agardhii</i>	Vulnerable
<i>Antennaria dioica</i>	Vulnerable
<i>Anthyllis ramburii</i>	Vulnerable
<i>Antirrhinum graniticum subsp. onubensis</i>	Casi amenazada
<i>Apium inundatum</i>	Datos dudosos
<i>Aquilegia vulgaris subsp. hispanica</i>	Datos dudosos
<i>Aquilegia vulgaris subsp. nevadensis</i>	Vulnerable
<i>Arceuthobium oxycedri</i>	Vulnerable
<i>Arctostaphylos uva-ursi</i>	Casi amenazada
<i>Arenaria algarbiensis</i>	Datos dudosos
<i>Arenaria arcuatociliata</i>	Vulnerable
<i>Arenaria tetraquetra subsp. murcica</i>	Datos dudosos
<i>Arenaria tomentosa</i>	Vulnerable
<i>Argantoniella salzmännii</i>	Vulnerable
<i>Arisarum proboscideum</i>	En peligro
<i>Armeria bourgaei subsp. bourgaei</i>	Datos dudosos
<i>Armeria bourgaei subsp. lanceobracteata</i>	Datos dudosos
<i>Armeria capitella</i>	Datos dudosos
<i>Armeria filicaulis subsp. nevadensis</i>	Vulnerable
<i>Armeria filicaulis subsp. trevenqueana</i>	En peligro
<i>Armeria gaditana</i>	Vulnerable
<i>Armeria genesiana subsp. genesiana</i>	Datos dudosos
<i>Armeria hirta</i>	Datos dudosos
<i>Armeria hispalensis</i>	Datos dudosos
<i>Armeria linkiana</i>	Datos dudosos
<i>Armeria macrophylla</i>	Vulnerable
<i>Armeria malacitana</i>	Datos dudosos
<i>Armeria pauana</i>	Datos dudosos
<i>Armeria pungens</i>	Vulnerable



EVALUACIÓN AMBIENTAL ESTRATÉGICA

Plan Estratégico para la Agroindustria de Andalucía 2016-2020

DOCUMENTO DE ALCANCE DEL ESTUDIO AMBIENTAL ESTRATÉGICO

Lista Roja de la Flora Vasculare de Andalucía.	Estatus
<i>Armeria splendens</i>	Vulnerable
<i>Armeria trianoi</i>	Datos dudosos
<i>Armeria villosa subsp. villosa</i>	Vulnerable
<i>Artemisia caerulescens subsp. caerulescens</i>	Datos dudosos
<i>Artemisia chamaemelifolia</i>	Datos dudosos
<i>Artemisia crithmifolia</i>	Datos dudosos
<i>Asphodelus roseus</i>	Vulnerable
<i>Asplenium petrarchae subsp. bivalens</i>	Datos dudosos
<i>Asplenium seelosii subsp. glabrum</i>	Vulnerable
<i>Aster tripolium subsp. pannonicus</i>	Datos dudosos
<i>Astragalus cavanillesii</i>	Datos dudosos
<i>Astragalus longidentatus</i>	Datos dudosos
<i>Astragalus nevadensis subsp. nevadensis</i>	Casi amenazada
<i>Astragalus oxyglottis</i>	En peligro crítico
<i>Athamanta hispanica</i>	Vulnerable
<i>Athamanta vayredana</i>	Vulnerable
<i>Atriplex tornabenei</i>	Datos dudosos
<i>Atropa bella-donna</i>	En peligro
<i>Avenula levis</i>	Vulnerable
<i>Avenula marginata subsp. gaditana</i>	Datos dudosos
<i>Bellis cordifolia</i>	En peligro
<i>Biarum galiani</i>	Datos dudosos
<i>Blechnum spicant</i>	Casi amenazada
<i>Boreava aptera</i>	En peligro
<i>Botrychium lunaria (Lunaria menor)</i>	Vulnerable
<i>Bromus macrantherus</i>	Datos dudosos
<i>Bulbostylis cioniana</i>	En peligro crítico
<i>Bunias erucago</i>	Datos dudosos
<i>Bupleurum acutifolium</i>	Vulnerable
<i>Bupleurum bourgaei</i>	En peligro
<i>Calicotome intermedia</i>	Vulnerable
<i>Callitriche cribosa</i>	Datos dudosos
<i>Callitriche obtusangula</i>	Datos dudosos
<i>Callitriche regis-jubae</i>	Datos dudosos
<i>Calystegia soldanella</i>	Vulnerable



EVALUACIÓN AMBIENTAL ESTRATÉGICA

Plan Estratégico para la Agroindustria de Andalucía 2016-2020

DOCUMENTO DE ALCANCE DEL ESTUDIO AMBIENTAL ESTRATÉGICO

Lista Roja de la Flora Vasculare de Andalucía.	Estatus
<i>Campanula primulifolia</i>	En peligro crítico
<i>Camphorosma monspeliaca</i>	Datos dudosos
<i>Caralluma europaea</i>	En peligro
<i>Carduncellus cuatrecasassi</i>	Vulnerable
<i>Carduus carlinoides subsp. hispanicus</i>	Casi amenazada
<i>Carduus lusitanicus subsp. santacreui</i>	En peligro
<i>Carduus meonanthus subsp. valentinus</i>	En peligro
<i>Carduus rivasgodayanus</i>	En peligro
<i>Carex acuta</i>	Datos dudosos
<i>Carex demissa</i>	Datos dudosos
<i>Carex hirta</i>	Datos dudosos
<i>Carex laevigata</i>	Datos dudosos
<i>Carex oedipostyla</i>	Datos dudosos
<i>Carex panicea</i>	En peligro crítico
<i>Carex pseudocyperus</i>	Datos dudosos
<i>Carex punctata</i>	Datos dudosos
<i>Carex remota</i>	Datos dudosos
<i>Carlina baetica</i>	Datos dudosos
<i>Castellia tuberculosa</i>	Datos dudosos
<i>Celtis australis</i>	Casi amenazada
<i>Centaurea alba subsp. macrocephala</i>	Datos dudosos
<i>Centaurea alba subsp. tartesiana</i>	Datos dudosos
<i>Centaurea alpina</i>	En peligro
<i>Centaurea aspera subsp. scorpiurifolia</i>	En peligro
<i>Centaurea boissieri subsp. funkii</i>	Vulnerable
<i>Centaurea bombycina subsp. bombycina</i>	Vulnerable
<i>Centaurea bombycina subsp. xeranthemoides</i>	Vulnerable
<i>Centaurea carratracensis</i>	En peligro
<i>Centaurea clementei</i>	Vulnerable
<i>Centaurea cordubensis</i>	Datos dudosos
<i>Centaurea dracunculifolia</i>	Datos dudosos
<i>Centaurea exarata</i>	Vulnerable
<i>Centaurea haenseleri subsp. epapposa</i>	En peligro crítico
<i>Centaurea haenseleri subsp. haenseleri</i>	En peligro
<i>Centaurea mariana</i>	Vulnerable



EVALUACIÓN AMBIENTAL ESTRATÉGICA

Plan Estratégico para la Agroindustria de Andalucía 2016-2020

DOCUMENTO DE ALCANCE DEL ESTUDIO AMBIENTAL ESTRATÉGICO

Lista Roja de la Flora Vasculare de Andalucía.	Estatus
<i>Centaurea prolongoi</i>	Vulnerable
<i>Centranthus lecoqii</i>	Vulnerable
<i>Centranthus nevadensis</i>	Vulnerable
<i>Cephalaria baetica</i>	En peligro
<i>Ceratocarpus heterocarpus</i>	Vulnerable
<i>Ceratophyllum demersum</i>	Datos dudosos
<i>Chaenorhinum grandiflorum</i>	Datos dudosos
<i>Chamaespartium undulatum</i>	Vulnerable
<i>Cheirolophus intybaceus</i>	Vulnerable
<i>Cheirolophus sempervirens</i>	Vulnerable
<i>Cheirolophus uliginosus</i>	En peligro crítico
<i>Cirsium rosulatum</i>	En peligro
<i>Cirsium scabrum</i>	Datos dudosos
<i>Cistanche phelypaea</i>	Datos dudosos
<i>Cistus ladanifer subsp. mauritanus</i>	Datos dudosos
<i>Cochlearia glastifolia</i>	En peligro
<i>Cochlearia megalosperma</i>	Casi amenazada
<i>Coincya monensis subsp. nevadensis</i>	Casi amenazada
<i>Comastoma tenellum</i>	Datos dudosos
<i>Convolvulus boissieri</i>	Datos dudosos
<i>Coris hispanica</i>	Vulnerable
<i>Cornus sanguinea subsp. sanguinea</i>	Casi amenazada
<i>Corylus avellana</i>	Casi amenazada
<i>Cotoneaster granatensis</i>	Casi amenazada
<i>Crepis erythraea</i>	Vulnerable
<i>Crepis tingitana</i>	Vulnerable
<i>Ctenopsis gypsophila</i>	Vulnerable
<i>Cynara algarbiensis</i>	Vulnerable
<i>Cynara baetica subsp. baetica</i>	Vulnerable
<i>Cytisus arboreus subsp. catalaunicus</i>	En peligro
<i>Cytisus fontanesii subsp. plumosus</i>	En peligro
<i>Cytisus galianoi</i>	Casi amenazada
<i>Cytisus grandiflorus subsp. cabezudo</i>	Vulnerable
<i>Dactylorhiza markusii</i>	Datos dudosos
<i>Dactylorhiza sulphurea</i>	Datos dudosos



EVALUACIÓN AMBIENTAL ESTRATÉGICA

Plan Estratégico para la Agroindustria de Andalucía 2016-2020

DOCUMENTO DE ALCANCE DEL ESTUDIO AMBIENTAL ESTRATÉGICO

Lista Roja de la Flora Vasculare de Andalucía.	Estatus
<i>Daphne oleoides</i>	Casi amenazada
<i>Daucus arcanus</i>	En peligro
<i>Davallia canariensis</i>	Vulnerable
<i>Daveaua anthemoides</i>	Vulnerable
<i>Delphinium emarginatum subsp. nevadense</i>	Vulnerable
<i>Dianthus charidemi</i>	Vulnerable
<i>Dianthus subbaeticus</i>	Vulnerable
<i>Digitalis mariana</i>	Vulnerable
<i>Digitalis mariana subsp. heywoodii</i>	Vulnerable
<i>Digitalis obscura subsp. laciniata</i>	Datos dudosos
<i>Digitalis purpurea subsp. bocquetii</i>	Vulnerable
<i>Digitalis thapsi</i>	En peligro
<i>Dorycnium gracile</i>	Vulnerable
<i>Draba dubia subsp. laevipes</i>	Vulnerable
<i>Draba lutescens</i>	Vulnerable
<i>Dryopteris affinis subsp. affinis</i>	Vulnerable
<i>Dryopteris filix-mas</i>	Vulnerable
<i>Dryopteris submontana</i>	Vulnerable
<i>Echium gaditanum</i>	Vulnerable
<i>Echium parviflorum</i>	En peligro crítico
<i>Elatine brochonii</i>	Datos dudosos
<i>Eleocharis quinqueflora</i>	Vulnerable
<i>Elymus curvifolius</i>	Datos dudosos
<i>Ephedra nebrodensis</i>	Casi amenazada
<i>Epilobium angustifolium</i>	En peligro
<i>Epilobium atlanticum</i>	Datos dudosos
<i>Epipactis lusitanica</i>	Datos dudosos
<i>Epipactis microphylla</i>	Datos dudosos
<i>Erica ciliaris</i>	Vulnerable
<i>Erica erigena</i>	Casi amenazada
<i>Erica multiflora</i>	Casi amenazada
<i>Erica terminalis</i>	Casi amenazada
<i>Erica lusitanica</i>	Vulnerable
<i>Erodium boissieri</i>	Vulnerable
<i>Erodium daucooides subsp. daucooides</i>	Vulnerable



EVALUACIÓN AMBIENTAL ESTRATÉGICA

Plan Estratégico para la Agroindustria de Andalucía 2016-2020

DOCUMENTO DE ALCANCE DEL ESTUDIO AMBIENTAL ESTRATÉGICO

Lista Roja de la Flora Vasculare de Andalucía.	Estatus
<i>Erodium guttatum</i>	Datos dudosos
<i>Erodium mouretii</i>	En peligro
<i>Erodium recoderi</i>	Vulnerable
<i>Erodium saxatile</i>	Casi amenazada
<i>Erodium tordylioides</i>	Vulnerable
<i>Eryngium corniculatum</i>	Vulnerable
<i>Eryngium galioides</i>	Vulnerable
<i>Eryngium glaciale</i>	Casi amenazada
<i>Eryngium huteri</i>	Vulnerable
<i>Erysimum cazorlense</i>	Vulnerable
<i>Erysimum fitzii</i>	Vulnerable
<i>Erysimum myriophyllum</i>	Vulnerable
<i>Erysimum popovii</i>	Casi amenazada
<i>Erysimum rondae</i>	Vulnerable
<i>Euphorbia baetica</i>	Vulnerable
<i>Euphrasia willkommii</i>	Casi amenazada
<i>Ferula loscosii</i>	Datos dudosos
<i>Festuca ampla subsp. simplex</i>	Datos dudosos
<i>Festuca baetica subsp. baetica</i>	Datos dudosos
<i>Festuca indigesta subsp. indigesta</i>	Casi amenazada
<i>Festuca nevadensis</i>	Datos dudosos
<i>Forsskaolea tenacissima</i>	Vulnerable
<i>Fuirena pubescens</i>	Vulnerable
<i>Fumana baetica</i>	Vulnerable
<i>Fumana juniperina</i>	En peligro crítico
<i>Fumana lacidulemiensis</i>	En peligro
<i>Galega cirujanoi</i>	Datos dudosos
<i>Galium baeticum</i>	Vulnerable
<i>Galium boissieranum</i>	Vulnerable
<i>Galium concatenatum</i>	En peligro
<i>Galium ephedroides</i>	Vulnerable
<i>Galium erythrorrhizon</i>	Casi amenazada
<i>Galium nevadense</i>	Casi amenazada
<i>Galium pruinatum</i>	Datos dudosos
<i>Galium rosellum</i>	Vulnerable



EVALUACIÓN AMBIENTAL ESTRATÉGICA

Plan Estratégico para la Agroindustria de Andalucía 2016-2020

DOCUMENTO DE ALCANCE DEL ESTUDIO AMBIENTAL ESTRATÉGICO

Lista Roja de la Flora Vasculare de Andalucía.	Estatus
<i>Galium viscosum</i>	Vulnerable
<i>Genista ancistrocarpa</i>	En peligro crítico
<i>Genista falcata</i>	Casi amenazada
<i>Genista longipes subsp. viciosoi</i>	Vulnerable
<i>Genista pumila subsp. pumila</i>	Datos dudosos
<i>Genista tournefortii subsp. tournefortii</i>	Vulnerable
<i>Genista tridens subsp. juniperina</i>	Datos dudosos
<i>Gennaria diphylla</i>	Vulnerable
<i>Gentiana alpina</i>	Vulnerable
<i>Gentiana lutea subsp. lutea</i>	En peligro crítico
<i>Gentiana pneumonanthe</i>	En peligro crítico
<i>Gentiana pneumonanthe subsp. depressa</i>	Vulnerable
<i>Geranium cataractarum</i>	Vulnerable
<i>Glyceria fluitans</i>	Casi amenazada
<i>Gratiola linifolia</i>	Casi amenazada
<i>Gratiola officinalis</i>	Casi amenazada
<i>Groenlandia densa</i>	Datos dudosos
<i>Guiraoa arvensis</i>	Vulnerable
<i>Gymnadenia conopsea</i>	Vulnerable
<i>Gymnocarpium robertianum</i>	En peligro
<i>Gypsophila tomentosa</i>	Vulnerable
<i>Halimium atriplicifolium subsp. atriplicifolium</i>	Casi amenazada
<i>Halimium umbellatum subsp. viscosum</i>	Datos dudosos
<i>Halopeplis amplexicaulis</i>	Casi amenazada
<i>Haplophyllum linifolium</i>	Datos dudosos
<i>Hedysarum boveanum subsp. costaetalentii</i>	Datos dudosos
<i>Helianthemum appenninum subsp. estevei</i>	Vulnerable
<i>Helianthemum marifolium subsp. frigidulum</i>	Vulnerable
<i>Helianthemum pannosum</i>	Vulnerable
<i>Helictotrichon filifolium subsp. arundanum</i>	Vulnerable
<i>Helictotrichon filifolium subsp. velutinum</i>	Vulnerable
<i>Hepatica nobilis</i>	Vulnerable
<i>Herniaria boissieri subsp. boissieri</i>	Casi amenazada
<i>Herniaria fontanesii subsp. almeriana</i>	Casi amenazada
<i>Heteranthemis viscidhirta</i>	Vulnerable



EVALUACIÓN AMBIENTAL ESTRATÉGICA

Plan Estratégico para la Agroindustria de Andalucía 2016-2020

DOCUMENTO DE ALCANCE DEL ESTUDIO AMBIENTAL ESTRATÉGICO

Lista Roja de la Flora Vasculare de Andalucía.	Estatus
<i>Hieracium baeticum</i>	Vulnerable
<i>Hippocrepis castroviejoii</i>	Vulnerable
<i>Hippocrepis eriocarpa</i>	Vulnerable
<i>Hippocrepis nevadensis</i>	Vulnerable
<i>Hippocrepis salzmannii</i>	Datos dudosos
<i>Hohenackeria exscapa</i>	Vulnerable
<i>Holcus grandiflorus</i>	En peligro
<i>Hormathophylla cadevalliana</i>	Vulnerable
<i>Hormathophylla lapeyrousiana</i>	Casi amenazada
<i>Hormathophylla reverchonii</i>	Vulnerable
<i>Hypericum androsaemum</i>	Datos dudosos
<i>Hypericum elongatum subsp. callithyrsum</i>	Casi amenazada
<i>Iberis ciliata subsp. welwitschii</i>	En peligro
<i>Iberis fontqueri</i>	Vulnerable
<i>Iberis grosii</i>	Vulnerable
<i>Iris serotina</i>	Datos dudosos
<i>Isoetes velatum subsp. velatum</i>	Datos dudosos
<i>Isolepis fluitans</i>	Datos dudosos
<i>Jasione penicillata</i>	Vulnerable
<i>Juncus emmanuelis</i>	Datos dudosos
<i>Juniperus communis subsp. alpina</i>	Casi amenazada
<i>Juniperus communis subsp. hemisphaerica</i>	Casi amenazada
<i>Juniperus phoenicea subsp. phoenicea</i>	Casi amenazada
<i>Juniperus phoenicea subsp. turbinata</i>	Vulnerable
<i>Juniperus sabina</i>	Casi amenazada
<i>Juniperus thurifera</i>	Vulnerable
<i>Kernera boissieri</i>	Vulnerable
<i>Klasea baetica</i>	En peligro
<i>Klasea monardii</i>	En peligro
<i>Knautia nevadensis</i>	Vulnerable
<i>Koeleria dasyphylla</i>	En peligro
<i>Koeleria dasyphylla subsp. nevadensis</i>	Datos dudosos
<i>Koelpinia linearis</i>	Vulnerable
<i>Krascheninnikovia ceratoides</i>	Extinto a escala regional



EVALUACIÓN AMBIENTAL ESTRATÉGICA

Plan Estratégico para la Agroindustria de Andalucía 2016-2020

DOCUMENTO DE ALCANCE DEL ESTUDIO AMBIENTAL ESTRATÉGICO

Lista Roja de la Flora Vasculare de Andalucía.	Estatus
<i>Lactuca perennis subsp. granatensis</i>	Vulnerable
<i>Lamium flexuosum</i>	Datos dudosos
<i>Lavandula viridis</i>	Datos dudosos
<i>Lavatera maroccana</i>	Datos dudosos
<i>Lavatera mauritanica subsp. davaei</i>	Datos dudosos
<i>Lavatera oblongifolia</i>	Vulnerable
<i>Lepidophorum repandum</i>	Datos dudosos
<i>Leucantheropsis pallida subsp. spathulifolia</i>	Casi amenazada
<i>Ligustrum vulgare</i>	Vulnerable
<i>Limonium algarvense</i>	Datos dudosos
<i>Limonium alicunense</i>	Datos dudosos
<i>Limonium diffusum</i>	Datos dudosos
<i>Limonium minus</i>	En peligro
<i>Limonium quesadense</i>	En peligro
<i>Limonium silvestrei</i>	En peligro crítico
<i>Limonium ugijareense</i>	En peligro
<i>Linaria accitensis</i>	Datos dudosos
<i>Linaria amoi</i>	Vulnerable
<i>Linaria benitoi</i>	En peligro crítico
<i>Linaria cavanillesii</i>	Vulnerable
<i>Linaria gharbensis</i>	En peligro
<i>Linaria intricata</i>	Vulnerable
<i>Linaria munbyana</i>	Vulnerable
<i>Linaria oligantha</i>	Vulnerable
<i>Linaria pedunculata</i>	Vulnerable
<i>Linaria platycalyx</i>	Vulnerable
<i>Listera ovata</i>	Datos dudosos
<i>Lonicera biflora</i>	Datos dudosos
<i>Lonicera pyrenaica subsp. pyrenaica</i>	Vulnerable
<i>Lycium intricatum</i>	Casi amenazada
<i>Lycocarpus fugax</i>	Vulnerable
<i>Lythrum baeticum</i>	En peligro
<i>Malus sylvestris</i>	Datos dudosos
<i>Malvella sherardiana</i>	Vulnerable
<i>Maresia nana</i>	Vulnerable



EVALUACIÓN AMBIENTAL ESTRATÉGICA

Plan Estratégico para la Agroindustria de Andalucía 2016-2020

DOCUMENTO DE ALCANCE DEL ESTUDIO AMBIENTAL ESTRATÉGICO

Lista Roja de la Flora Vasculare de Andalucía.	Estatus
<i>Melica bocquetii</i>	En peligro
<i>Mercurialis elliptica</i>	Vulnerable
<i>Mercurialis reverchonii</i>	En peligro
<i>Merendera androcymbioides</i>	Casi amenazada
<i>Meum athamanticum</i>	Casi amenazada
<i>Microcnemum coralloides subsp. coralloides</i>	Vulnerable
<i>Micropyrum patens</i>	Datos dudosos
<i>Moehringia intricata subsp. giennensis</i>	Vulnerable
<i>Moehringia intricata subsp. intricata</i>	Vulnerable
<i>Monotropa hypopitys</i>	En peligro
<i>Murbeckiella boryi</i>	Datos dudosos
<i>Muscari cazorlanum</i>	Vulnerable
<i>Myosurus minimus</i>	Vulnerable
<i>Najas minor</i>	Datos dudosos
<i>Narcissus cuatrecasasii</i>	Vulnerable
<i>Narcissus gaditanus</i>	Vulnerable
<i>Nepeta amethystina subsp. anticaria</i>	En peligro crítico
<i>Nepeta apuleii</i>	Datos dudosos
<i>Nepeta tuberosa subsp. giennensis</i>	Vulnerable
<i>Nothobartsia aspera</i>	Vulnerable
<i>Odontites lutea</i>	Datos dudosos
<i>Oenanthe pimpinelloides</i>	Casi amenazada
<i>Omphalodes commutata</i>	Vulnerable
<i>Ononis alopecuroides subsp. alopecuroides</i>	Casi amenazada
<i>Ononis cintrana</i>	Datos dudosos
<i>Ononis cossoniana</i>	Datos dudosos
<i>Ononis cristata</i>	Vulnerable
<i>Ononis leucotricha</i>	En peligro
<i>Ononis reuteri</i>	Vulnerable
<i>Ononis rotundifolia</i>	Vulnerable
<i>Ononis talaverae</i>	Vulnerable
<i>Ononis tournefortii</i>	Datos dudosos
<i>Ononis tridentata subsp. crassifolia</i>	Datos dudosos
<i>Ononis varelae</i>	Vulnerable
<i>Onopordum dissectum</i>	En peligro crítico



EVALUACIÓN AMBIENTAL ESTRATÉGICA

Plan Estratégico para la Agroindustria de Andalucía 2016-2020

DOCUMENTO DE ALCANCE DEL ESTUDIO AMBIENTAL ESTRATÉGICO

Lista Roja de la Flora Vasculare de Andalucía.	Estatus
<i>Onosma tricosperma</i>	Datos dudosos
<i>Ophioglossum vulgatum</i>	En peligro crítico
<i>Origanum compactum</i>	Datos dudosos
<i>Ornithogalum arabicum</i>	Datos dudosos
<i>Orobanche alba</i>	Datos dudosos
<i>Orobanche haenseleri</i>	Datos dudosos
<i>Orobanche lavandulacea</i>	Datos dudosos
<i>Orobanche purpurea</i>	Datos dudosos
<i>Orobanche schultzei</i>	Datos dudosos
<i>Osmunda regalis</i>	Casi amenazada
<i>Pancreatium maritimum</i>	Casi amenazada
<i>Parnassia palustris</i>	Casi amenazada
<i>Pedicularis comosa</i>	Vulnerable
<i>Pedicularis verticillata</i>	Vulnerable
<i>Petrorhagia saxifraga</i>	Datos dudosos
<i>Phleum brachystachyum subsp. abbreviatum</i>	Vulnerable
<i>Phlomis x margaritae</i>	En peligro crítico
<i>Phyteuma charmelii</i>	Vulnerable
<i>Pimpinella espanensis</i>	Vulnerable
<i>Pimpinella procumbens</i>	Vulnerable
<i>Pinguicula dertosensis</i>	Vulnerable
<i>Pinguicula grandiflora subsp. grandiflora</i>	Vulnerable
<i>Pinguicula lusitanica</i>	Vulnerable
<i>Pinus sylvestris subsp. nevadensis</i>	En peligro
<i>Pistorinia breviflora</i>	En peligro
<i>Plantago crassifolia</i>	Datos dudosos
<i>Plantago maritima</i>	En peligro
<i>Platanthera algeriensis</i>	Datos dudosos
<i>Poa minor subsp. nevadensis</i>	Casi amenazada
<i>Polycarpon polycarpoides subsp. herniarioides</i>	En peligro
<i>Polygala balansae</i>	En peligro crítico
<i>Polystichum setiferum</i>	Casi amenazada
<i>Potamogeton lucens</i>	Datos dudosos
<i>Potamogeton natans</i>	Datos dudosos
<i>Potamogeton polygonifolius</i>	Datos dudosos



EVALUACIÓN AMBIENTAL ESTRATÉGICA

Plan Estratégico para la Agroindustria de Andalucía 2016-2020

DOCUMENTO DE ALCANCE DEL ESTUDIO AMBIENTAL ESTRATÉGICO

Lista Roja de la Flora Vasculare de Andalucía.	Estatus
<i>Potamogeton pusillus</i>	Datos dudosos
<i>Potentilla hispanica</i>	Vulnerable
<i>Potentilla nevadensis</i>	Casi amenazada
<i>Potentilla reuteri</i>	Casi amenazada
<i>Prangos trifida</i>	Vulnerable
<i>Primula elatior subsp. lothousei</i>	Vulnerable
<i>Prunus ramburii</i>	Vulnerable
<i>Pteranthus dichotomus</i>	Datos dudosos
<i>Pterocephalus spathulatus</i>	Casi amenazada
<i>Puccinellia fasciculata</i>	Vulnerable
<i>Pulsatilla alpina subsp. font-queri</i>	En peligro
<i>Quercus lusitanica</i>	Casi amenazada
<i>Quercus pyrenaica</i>	Casi amenazad
<i>Ranunculus acetosellifolius</i>	Casi amenazada
<i>Ranunculus aduncus</i>	En peligro critico
<i>Ranunculus angustifolius var. uniflorus</i>	Casi amenazada
<i>Ranunculus glacialis</i>	En peligro
<i>Ranunculus malessanus</i>	Casi amenazada
<i>Reseda complicata</i>	Vulnerable
<i>Reseda pau subsp. almijarensis</i>	Casi amenazada
<i>Reseda suffruticosa</i>	Datos dudosos
<i>Reseda undata subsp. gayana</i>	Datos dudosos
<i>Ribes alpinum</i>	Vulnerable
<i>Ribes uva-crispa</i>	Vulnerable
<i>Rorippa pyrenaica</i>	Vulnerable
<i>Rostraria salzmännii</i>	Vulnerable
<i>Rumex palustris</i>	Datos dudosos
<i>Ruppia drepanensis</i>	Datos dudosos
<i>Ruppia maritima</i>	Datos dudosos
<i>Ruscus hypophyllum</i>	Casi amenazada
<i>Salix hastata subsp. sierrae-nevadae</i>	En peligro critico
<i>Sanguisorba ancistroides</i>	Casi amenazada
<i>Sanicula europaea</i>	Datos dudosos
<i>Santolina viscosa</i>	Vulnerable
<i>Sarcocapnos pulcherrima</i>	Casi amenazada



EVALUACIÓN AMBIENTAL ESTRATÉGICA

Plan Estratégico para la Agroindustria de Andalucía 2016-2020

DOCUMENTO DE ALCANCE DEL ESTUDIO AMBIENTAL ESTRATÉGICO

Lista Roja de la Flora Vasculare de Andalucía.	Estatus
<i>Sarcocapnos saetabensis</i>	Casi amenazada
<i>Saxifraga bourgeana</i>	Vulnerable
<i>Saxifraga gemmulosa</i>	Vulnerable
<i>Saxifraga latepetiolata</i>	Datos dudosos
<i>Saxifraga longifolia</i>	En peligro crítico
<i>Saxifraga nevadensis</i>	Casi amenazada
<i>Saxifraga oppositifolia subsp. oppositifolia</i>	Vulnerable
<i>Saxifraga reuteriana</i>	Vulnerable
<i>Saxifraga trabutiana</i>	Vulnerable
<i>Scabiosa pulsatilloides subsp. pulsatilloides</i>	Vulnerable
<i>Scilla hyacinthoides</i>	Datos dudosos
<i>Scilla paui</i>	Casi amenazada
<i>Scilla reverchonii</i>	Vulnerable
<i>Scorzonera albicans</i>	Vulnerable
<i>Scorzonera reverchonii</i>	Vulnerable
<i>Scrophularia arguta</i>	En peligro crítico
<i>Scrophularia oxyrhynga</i>	Vulnerable
<i>Scrophularia peregrina</i>	Casi amenazada
<i>Scutellaria alpina</i>	Datos dudosos
<i>Scutellaria minor</i>	En peligro
<i>Scutellaria orientalis</i>	Vulnerable
<i>Sedum maireanum</i>	Vulnerable
<i>Sedum nevadense</i>	Casi amenazada
<i>Sempervivum tectorum</i>	En peligro
<i>Senecio adonidifolius</i>	En peligro
<i>Senecio eriopus subsp. eriopus</i>	Casi amenazada
<i>Senecio flavus</i>	Vulnerable
<i>Senecio quinqueradiatus</i>	Vulnerable
<i>Seseli tortuosum</i>	Datos dudosos
<i>Sibbaldia procumbens</i>	En peligro
<i>Sideritis carbonellis</i>	Casi amenazada
<i>Sideritis grandiflora</i>	Datos dudosos
<i>Sideritis ibanyezii</i>	Datos dudosos
<i>Sideritis lacaitae</i>	Casi amenazada
<i>Sideritis lasiantha</i>	Casi amenazada



EVALUACIÓN AMBIENTAL ESTRATÉGICA

Plan Estratégico para la Agroindustria de Andalucía 2016-2020

DOCUMENTO DE ALCANCE DEL ESTUDIO AMBIENTAL ESTRATÉGICO

Lista Roja de la Flora Vasculare de Andalucía.	Estatus
<i>Sideritis laxespicata</i>	Casi amenazada
<i>Sideritis pusilla subsp. alhamillensis</i>	Vulnerable
<i>Sideritis reverchonii</i>	Datos dudosos
<i>Sideritis stachydioides</i>	Vulnerable
<i>Silene gaditana</i>	Vulnerable
<i>Silene inaperta subsp. serpentinicola</i>	En peligro
<i>Silene littorea subsp. adscendens</i>	Vulnerable
<i>Silene obtusifolia</i>	Datos dudosos
<i>Silene ramosissima</i>	Datos dudosos
<i>Silene scabriflora subsp. tuberculata</i>	Datos dudosos
<i>Simethis planifolia</i>	Casi amenazada
<i>Sisymbrium runcinatum</i>	Datos dudosos
<i>Sonchus maritimus subsp. maritimus</i>	Casi amenazada
<i>Spartina maritima</i>	Vulnerable
<i>Spirodela polyrhiza</i>	Datos dudosos
<i>Sternbergia colchiciflora</i>	Datos dudosos
<i>Sternbergia lutea</i>	Datos dudosos
<i>Stipa gigantea subsp. donyanae</i>	Vulnerable
<i>Succisella andreae-molinae</i>	En peligro
<i>Succowia balearica</i>	Vulnerable
<i>Tanacetum microphyllum</i>	Datos dudosos
<i>Teline patens</i>	Vulnerable
<i>Teline tribracteolata</i>	En peligro crítico
<i>Teucrium aristatum</i>	En peligro
<i>Teucrium aureum subsp. angustifolium</i>	Casi amenazada
<i>Teucrium balthazaris</i>	Casi amenazada
<i>Teucrium bicoloreum</i>	Vulnerable
<i>Teucrium campanulatum</i>	Vulnerable
<i>Teucrium chrysotrichum</i>	Casi amenazada
<i>Teucrium compactum</i>	Casi amenazada
<i>Teucrium fragile</i>	Casi amenazada
<i>Teucrium freynii</i>	Casi amenazada
<i>Teucrium intricatum</i>	Casi amenazada
<i>Teucrium lanigerum</i>	Vulnerable
<i>Teucrium leonis</i>	Casi amenazada



EVALUACIÓN AMBIENTAL ESTRATÉGICA

Plan Estratégico para la Agroindustria de Andalucía 2016-2020

DOCUMENTO DE ALCANCE DEL ESTUDIO AMBIENTAL ESTRATÉGICO

Lista Roja de la Flora Vasculare de Andalucía.	Estatus
<i>Teucrium oxylepis</i>	En peligro crítico
<i>Thalictrum alpinum</i>	Vulnerable
<i>Thelypteris palustris</i>	En peligro
<i>Thlaspi nevadense</i>	Vulnerable
<i>Thymelaea granatensis</i>	Vulnerable
<i>Thymelaea lanuginosa</i>	Vulnerable
<i>Thymus hyemalis subsp. millefloris</i>	En peligro crítico
<i>Thymus pulegioides</i>	Vulnerable
<i>Triglochin bulbosa subsp. barrelieri</i>	Datos dudosos
<i>Triglochin laxiflora</i>	Datos dudosos
<i>Triguera osbeckii</i>	Vulnerable
<i>Triplachne nitens</i>	En peligro
<i>Tuberaria brevipes</i>	Datos dudosos
<i>Tuberaria commutata</i>	Datos dudosos
<i>Tuberaria echioides</i>	Datos dudosos
<i>Tussilago farfara</i>	En peligro
<i>Ulex minor</i>	Casi amenazada
<i>Ulmus glabra</i>	En peligro
<i>Valeriana apula</i>	Vulnerable
<i>Verbascum barnadesii</i>	Casi amenazada
<i>Verbascum masquindali</i>	Datos dudosos
<i>Verbascum nevadense</i>	Casi amenazada
<i>Verbascum pseudocreticum</i>	Datos dudosos
<i>Vicia altissima</i>	Datos dudosos
<i>Vicia glauca subsp. giennense</i>	Vulnerable
<i>Vicia lutea subsp. cavanillesii</i>	Vulnerable
<i>Vicia pyrenaica</i>	Vulnerable
<i>Viola crassiuscula</i>	Casi amenazada
<i>Viola demetria</i>	Casi amenazada
<i>Viola palustris subsp. palustris</i>	Casi amenazada
<i>Wahlenbergia lobelioides subsp. nutabunda</i>	En peligro
<i>Zannichellia contorta</i>	Vulnerable
<i>Zannichellia obtusifolia</i>	Vulnerable
<i>Zannichellia palustris</i>	Vulnerable
<i>Zannichellia pedunculata</i>	Vulnerable



EVALUACIÓN AMBIENTAL ESTRATÉGICA

Plan Estratégico para la Agroindustria de Andalucía 2016-2020

DOCUMENTO DE ALCANCE DEL ESTUDIO AMBIENTAL ESTRATÉGICO

Lista Roja de la Flora Vasculare de Andalucía.	Estatus
<i>Zannichellia peltata</i>	Vulnerable
<i>Juniperus phoenicea</i>	Riesgo menor. Preocupación menor
<i>Rhamnus alpina subsp. alpina</i>	En peligro
<i>Salvia candelabrum</i>	Vulnerable
<i>Saxifraga oppositifolia</i>	Amenazado. Vulnerable
<i>Thalictrum speciosissimum subsp. albini</i>	Datos dudosos
<i>Thelypteris palustris</i>	En peligro
<i>Trisetum glaciale</i>	Vulnerable
<i>Veronica nevadensis</i>	Preocupación Menor
<i>Vicia lutea subsp. cavanillesii</i>	Vulnerable
<i>Vicia monardi</i>	Datos dudosos



A las especies recogidas en la lista roja de la flora vascular hay que añadir aquellas otras amparadas por la Convención sobre comercio internacional de especies amenazadas (CITES), todas ellas incluidas en el apéndice II de la Convención.

Especies amparadas por el Convenio CITES
<i>Adonis vernalis</i>
<i>Anacamptis pyramidalis</i>
<i>Cephalanthera rubra</i>
<i>Dactylorhiza markusii</i>
<i>Dactylorhiza sulphurea</i>
<i>Epipactis lusitanica</i>
<i>Epipactis microphylla</i>
<i>Euphorbia pepli</i>
<i>Gennaria diphylla</i>
<i>Gymnadenia conopsea</i>
<i>Listera ovata</i>
<i>Orchis cazortensis</i>
<i>Orchis papilionacea</i>
<i>Platanthera algeriensis</i>
<i>Sternbergia colchiciflora</i>
<i>Sternbergia lutea</i>

- **Fauna de interés**

A continuación se reúnen las especies faunísticas de interés identificadas en Andalucía diferenciando los diferentes catálogos, convenios, etc así como el estatus de la especie reconocido por cada uno de ellos.

Lista Roja de las especies amenazadas de la UICN. 2011	Estatus
<i>Aeshna affinis</i>	Preocupación Menor
<i>Aix sponsa</i>	Preocupación Menor
<i>Alectoris rufa</i>	Preocupación Menor
<i>Anas acuta</i>	Preocupación Menor
<i>Anas capensis</i>	Preocupación Menor



Lista Roja de las especies amenazadas de la UICN. 2011	Estatus
<i>Anas clypeata</i>	Preocupación Menor
<i>Anas crecca</i>	Preocupación Menor
<i>Anas discors</i>	Preocupación Menor
<i>Anas formosa</i>	Preocupación Menor
<i>Anas penelope</i>	Preocupación Menor
<i>Anas platyrhynchos</i>	Preocupación Menor
<i>Anas querquedula</i>	Preocupación Menor
<i>Anas strepera</i>	Preocupación Menor
<i>Anguilla anguilla</i>	Amenazado. En peligro crítico
<i>Anser anser</i>	Preocupación Menor
<i>Anser fabalis</i>	Preocupación Menor
<i>Aythya ferina</i>	Preocupación Menor
<i>Aythya fuligula</i>	Preocupación Menor
<i>Botaurus lentiginosus</i>	Preocupación Menor
<i>Cairina moschata</i>	Preocupación Menor
<i>Calidris melanotos</i>	Preocupación Menor
<i>Calidris pusilla</i>	Preocupación Menor
<i>Calopteryx xanthostoma</i>	Preocupación Menor
<i>Clangula hyemalis</i>	Preocupación Menor
<i>Cobitis paludica</i>	Amenazado. Vulnerable
<i>Coenagrion caerulescens</i>	Preocupación Menor
<i>Columba palumbus</i>	Preocupación Menor
<i>Corvus corax</i>	Preocupación Menor
<i>Cygnus olor</i>	Preocupación menor
<i>Cyprinus carpio</i>	Amenazado. Vulnerable
<i>Egretta gularis</i>	Preocupación menor
<i>Esox lucius</i>	Preocupación menor
<i>Fulica americana</i>	Preocupación menor
<i>Fulica atra</i>	Preocupación menor
<i>Gallinago gallinago</i>	Preocupación menor
<i>Gallinula chloropus</i>	Preocupación menor
<i>Gobio lozanoi</i>	Preocupación menor
<i>Larus argentatus</i>	Preocupación menor
<i>Larus fuscus</i>	Preocupación menor
<i>Larus glaucoides</i>	Preocupación menor
<i>Larus hyperboreus</i>	Preocupación menor
<i>Larus michahellis</i>	Preocupación menor
<i>Larus pipixcan</i>	Preocupación menor



EVALUACIÓN AMBIENTAL ESTRATÉGICA

Plan Estratégico para la Agroindustria de Andalucía 2016-2020

DOCUMENTO DE ALCANCE DEL ESTUDIO AMBIENTAL ESTRATÉGICO

Lista Roja de las especies amenazadas de la UICN. 2011	Estatus
<i>Larus ridibundus</i>	Preocupación menor
<i>Leptoptilos crumeniferus</i>	Preocupación menor
<i>Liza ramada</i>	Preocupación menor
<i>Luciobarbus sclateri</i>	Preocupación menor
<i>Lymnocyptes minimus</i>	Preocupación menor
<i>Melanitta nigra</i>	Preocupación menor
<i>Melanitta perspicillata</i>	Preocupación menor
<i>Mergus serrator</i>	Preocupación menor
<i>Mugil cephalus</i>	Preocupación menor
<i>Netta rufina</i>	Preocupación menor
<i>Oxyura jamaicensis</i>	Preocupación menor
<i>Pagophila eburnea</i>	Casi amenazada
<i>Pagophilus groenlandicus</i>	Preocupación menor
<i>Phalacrocorax carbo</i>	Preocupación menor
<i>Pica pica</i>	Preocupación menor
<i>Platalea alba</i>	Preocupación menor
<i>Podiceps grisegena</i>	Preocupación menor
<i>Pseudamnicola hydrobiopsis</i>	Amenazado. Vulnerable
<i>Pseudamnicola luisi</i>	Datos insuficientes
<i>Rallus aquaticus</i>	Preocupación menor
<i>Salamandra salamandra</i>	Preocupación menor
<i>Salmo trutta</i>	Preocupación menor
<i>Scolopax rusticola</i>	Preocupación menor
<i>Somateria mollissima</i>	Preocupación menor
<i>Sterna bengalensis</i>	Preocupación menor
<i>Sterna maxima</i>	Preocupación menor
<i>Streptopelia decaocto</i>	Preocupación menor
<i>Streptopelia turtur</i>	Preocupación menor
<i>Threskiornis aethiopicus</i>	Preocupación menor
<i>Tinca tinca</i>	Preocupación menor
<i>Tringa flavipes</i>	Preocupación menor
<i>Tyto alba</i>	Preocupación menor
<i>Unio pictorum</i>	Preocupación menor
<i>Vanellus gregarius</i>	Amenazado. En peligro crítico
<i>Vanellus vanellus</i>	Preocupación menor
<i>Zygonyx torridus</i>	Preocupación menor



EVALUACIÓN AMBIENTAL ESTRATÉGICA

Plan Estratégico para la Agroindustria de Andalucía 2016-2020

DOCUMENTO DE ALCANCE DEL ESTUDIO AMBIENTAL ESTRATÉGICO

Las especies de interés recogidas en la Convención sobre comercio internacional de especies amenazadas (CITES) e identificadas en el ámbito de estudio son:

Especies amparadas por el Convenio CITES	Apéndice
<i>Anas formosa</i>	II
<i>Phoenicopterus minor</i>	II
<i>Aquila chrysaetos homeyeri</i>	II
<i>Tyto alba</i>	II

Libro rojo de los vertebrados amenazados de Andalucía. 2001	Estatus
<i>Anas querquedula</i>	Datos insuficientes
<i>Anguilla anguilla</i>	Riesgo menor. Casi amenazada
<i>Aquila chrysaetos homeyeri</i>	Vulnerable
<i>Cobitis paludica</i>	Vulnerable
<i>Coenagrion caerulescens</i>	Vulnerable
<i>Corvus corax</i>	Datos insuficientes
<i>Gallinago gallinago</i>	Insuficientemente conocida
<i>Luciobarbus sclateri</i>	Riesgo menor. Casi amenazada
<i>Mergus serrator</i>	Riesgo menor. Casi amenazada
<i>Netta rufina</i>	Vulnerable
<i>Onychogomphus uncatus</i>	Casi Amenazado
<i>Rallus aquaticus</i>	Datos insuficientes
<i>Salamandra salamandra subsp. morenica</i>	Riesgo menor. Casi amenazada
<i>Salmo trutta</i>	En peligro
<i>Squalius pyrenaicus</i>	Vulnerable
<i>Ellisella paraplexauroides</i>	En peligro
<i>Streptopelia turtur</i>	Vulnerable

Libro rojo de los Invertebrados Amenazados de Andalucía	Estatus
<i>Anodonta cygnaea</i>	Datos Insuficientes
<i>Borbo borbonica</i>	En Peligro
<i>Calopteryx xanthostoma</i>	Vulnerable
<i>Gomphus simillimus</i>	Vulnerable
<i>Lestes dryas</i>	Vulnerable
<i>Marthamea selysii</i>	Vulnerable
<i>Paramuricea clavata</i>	Vulnerable



Libro rojo de los Invertebrados Amenazados de Andalucía	Estatus
<i>Pseudamnicola hydrobiopsis</i>	Vulnerable
<i>Pseudamnicola luisi</i>	Casi Amenazado
<i>Unio pictorum</i>	Vulnerable
<i>Zygonyx torridus</i>	Vulnerable

Se incluye también en este epígrafe las especies registradas en Andalucía pertenecientes a la lista de las especies autorizadas para la caza según el anexo II de la Directiva 2009/147/CE del Parlamento Europeo y del Consejo, de 30 de noviembre de 2009, relativa a la conservación de las aves silvestres.

Especie	Anexo ¹
<i>Alectoris rufa</i>	Anexo II-A
<i>Anas acuta</i>	Anexo II-A
<i>Anas clypeata</i>	Anexo II-A
<i>Anas crecca</i>	Anexo II-A
<i>Anas penelope</i>	Anexo II-A
<i>Anas platyrhynchos</i>	Anexo II-A
<i>Anas querquedula</i>	Anexo II-A
<i>Anas strepera</i>	Anexo II-A
<i>Anser anser</i>	Anexo II-A
<i>Anser fabalis</i>	Anexo II-A
<i>Aythya ferina</i>	Anexo II-A
<i>Aythya fuligula</i>	Anexo II-A
<i>Columba palumbus</i>	Anexo II-A
<i>Fulica atra</i>	Anexo II-A
<i>Gallinago gallinago</i>	Anexo II-A
<i>Larus michahellis</i>	Anexo II-B
<i>Larus ridibundus</i>	Anexo II-B
<i>Lymnocryptes minimus</i>	Anexo II-A
<i>Melanitta nigra</i>	Anexo III-B
<i>Netta rufina</i>	Anexo II-B
<i>Pica pica</i>	Anexo II-B
<i>Scolopax rusticola</i>	Anexo II-A
<i>Somateria mollissima</i>	Anexo III-B
<i>Streptopelia turtur</i>	Anexo II-B
<i>Vanellus vanellus</i>	Anexo II-B

¹ Las especies enumeradas en la parte A del anexo II podrán cazarse dentro de la zona geográfica marítima y terrestre de aplicación de la presente Directiva. Las especies enumeradas en la parte B del anexo II podrán cazarse solamente en los Estados miembros respecto a los que se las menciona.



- **Áreas Importantes para las Aves (IBA)**

Las áreas IBA reconocidas en el territorio y representadas en el mapa nº 15.03 son las siguientes:

Áreas Importantes para las Aves (terrestres)
Aldequemada-Dañador
Andevalo Occidental
Bahía de Cádiz
Campaña Alta de Córdoba
Campaña de Carmona
Campaña de Jaén
Condado-Campaña
Confidencial
Desembocadura del Río Guadalhorce
Desierto de Tabernas
Embalse de Bornos
Embalse de Marmolejo-La Ropera
Embalses del Tramo medio del Guadalquivir
Hinojosa del Duque-El Viso
Hoya de Baza
Hoya de Guadix
Humedales del Poniente Almeriense
Isla de Alborán
Islotes litorales de Murcia y Almería
La Janda
Laguna de Los Tollos
Laguna de Medina y de Puerto Real
Lagunas de Conde, Chinche y Honda
Lagunas de Fuente de Piedra, Gosque y Campillos
Lagunas de Lebrija, Las Cabezas y Espera
Lagunas de Terry
Llanura cerealista de Ecija-Osuna
Los Blázquez-La Granjuela-Fuenteovejuna
Marismas de Isla Cristina y Ayamonte y Laguna del Prado Hondo
Marismas del Guadalquivir



EVALUACIÓN AMBIENTAL ESTRATÉGICA

Plan Estratégico para la Agroindustria de Andalucía 2016-2020

DOCUMENTO DE ALCANCE DEL ESTUDIO AMBIENTAL ESTRATÉGICO

Áreas Importantes para las Aves (terrestres)
Marismas del Río Piedras y Flecha del Rompido
Marismas del Tinto y el Odiel y Lagunas costeras de Huelva
Medina-Sidonia
Puebla de Don Fadrique-Las Cañadas
Serranía de Ronda, Sierras Bermeja y Crestellina
Sierra Alhambilla-Campo de Níjar
Sierra de Antequera-El Chorro
Sierra de Gador
Sierra de la Plata
Sierra de las Contiendas
Sierra de Lijar-Peñón de Zaframagón
Sierra de María-Los Vélez
Sierra Madrona-Sierra de Andujar
Sierra Morena de Córdoba
Sierra Morena de Sevilla
Sierra Nevada
Sierra oriental de Huelva
Sierra Pelada
Sierra y salinas de Cabo de Gata
Sierras al sur de Jaén
Sierras de Cazorra y Segura
Sierras de las Cabras, del Aljibe y de Montecoche
Sierras de Ubrique y Grazalema
Sierras del Bujedo, Ojen, del Niño y Blanquilla
Sierras prelitorales de Granada
Sierras Subbéticas de Córdoba
Tajo de Barbate
Tarifa
Valle y Sierra de Alcudía
Zonas Húmedas del sur de Córdoba



Áreas Importantes para las Aves (marinas)
Islotes de Murcia y Almería
Marismas del Tinto y del Odiel
Golfo de Cádiz
Bahía de Almería
Ensenada de Vélez-Málaga-Cerro Gordo
Bahía de Cádiz
Estrecho de Gibraltar
Isla de Alborán
Chafarinas

- ZONAS DE INTERÉS PARA LAS AVES ESTEPARIAS (ZIAE)**

En Andalucía se identifican un total de 25 ZIAE, cuya distribución se representa en el mapa nº 15.04.

Zonas de interés para las aves esteparias (ZIAE)
Andévalo Occidental
Cabo de Gata
Campiña de Cazalilla
Campiña de Jerez-Lebrija
Campiña de Porcuna
Campiña de Santaella-Écija
Campiñas de Carmona-Arahal
Campiñas de Córdoba-Baena
Campiñas de Osuna-Écija
Campos de Tejada
Cañadas-Los Llanos
Desierto de Tabernas
Doñana
El Temple-Lomas de Padul
Entorno de Fuente de Piedra-Campillos
Hoya de Baza
Hoya de Guadix
La Janda



Zonas de interés para las aves esteparias (ZIAE)
Llanos de Canjayar
Llanos de Sorbas
Llanuras de Guadalcanal
Llanuras del Alto Guadiato
Pedroches Occidentales
Sierra Alhamilla
Sureste de Jaén

- **INVENTARIO DE LUGARES DE INTERÉS HIDROGEOLÓGICO DE ANDALUCÍA (LIH)**

El mapa nº 15.05 agrupa la distribución de los manantiales y la propuesta de zonificación recogida en el “Plan de Conservación, Recuperación y Puesta en Valor de Manantiales y Lugares de Interés Hidrogeológico de Andalucía”. El código, nombre de cada manantial juntos con los objetivos y zonificación de los mismos se muestran en el anexo.

6. SISTEMA DE EVALUACIÓN Y SEGUIMIENTO

Este sistema velará por el cumplimiento de los principios de sostenibilidad y objetivos de protección ambiental mencionados, proporcionando una valoración de las afecciones reales del Plan y de la integración ambiental alcanzada durante su ejecución.

Así, las principales directrices de aplicación a este sistema de seguimiento serán las siguientes:

1. Verificar la información que contemple el Estudio Ambiental Estratégico.
2. Constatar la idoneidad de la evaluación de los efectos significativos sobre el medio ambiente realizada durante el proceso de aprobación del Plan respecto a los efectos reales de su aplicación.
3. Identificar con prontitud posibles desviaciones en dicha evaluación así como efectos adversos no previstos.
4. Evaluar la aplicación de las medidas correctoras para dichos efectos.
5. Identificar las oportunas medidas para corregir y evitar las desviaciones observadas y efectos no previstos.
6. Valorar el grado de integración ambiental del Plan y su contribución al desarrollo sostenible.



Se realizará por el órgano promotor una Memoria de Sostenibilidad, como parte de los correspondientes informes de seguimiento y evaluación del propio Plan y con la periodicidad definida para estos. En esta memoria se analizará el grado de integración ambiental del Plan a través de las afecciones ambientales ejercidas y las posibles incidencias ambientales ocurridas, proponiendo las medidas necesarias que mejoren su contribución al desarrollo sostenible y en su caso, la conveniencia de proceder a su posible modificación o revisión.

El seguimiento específico de las condiciones ambientales establecidas en el procedimiento de evaluación ambiental, será llevado a cabo por la Comisión de Seguimiento Ambiental.

Por otra parte, se elaborará un sistema de indicadores que se integrará en la memoria ambiental del Plan. Estos indicadores pretenden facilitar el seguimiento y evaluación de los efectos ambientales del Plan, así como la detección de impactos ambientales no previstos o desviación de los identificados.

En consonancia con los criterios ambientales estratégicos y principios de sostenibilidad ya planteados, el sistema debe combinar variables indicadoras de presión, situación, impacto y respuesta que han de informar de las interacciones entre los principales factores ambientales y los objetivos del Plan.

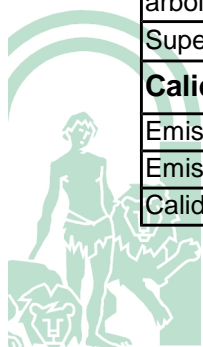
La misión de este sistema de indicadores es triple:

- Ofrecer una impronta de la situación medioambiental del ámbito del Plan.
- Poder realizar un seguimiento ágil de dichos factores que revele la incidencia de las actuaciones derivadas del Plan.
- Valorar y poner de manifiesto las tendencias de acercamiento o alejamiento de la sostenibilidad durante el desarrollo del Plan.

La vigilancia y seguimiento de estos indicadores permitirá seguir los progresos realizados en materia de integración ambiental de las actuaciones del Plan.

El órgano de seguimiento del Plan deberá, en su caso, desarrollar y ajustar progresivamente este sistema de indicadores atendiendo a los resultados que se desprendan de la propia ejecución del Plan.

INDICADOR	UNIDAD
Biodiversidad y Espacios Naturales	
Superficies afectadas de espacios con algún grado de protección (Red Natura 2000, IBA, RAMSAR, corredores ecológicos, arboles y arboledas singulares, vías pecuarias).	ha
Superficie afectada de zonas forestales y de montes públicos	ha
Calidad ambiental	
Emisiones de gases efecto invernadero (GEI)	t
Emisiones de gases contaminantes	t
Calidad del aire	Nº días superación límite.



EVALUACIÓN AMBIENTAL ESTRATÉGICA

Plan Estratégico para la Agroindustria de Andalucía 2016-2020

DOCUMENTO DE ALCANCE DEL ESTUDIO AMBIENTAL ESTRATÉGICO

Volumen de vertidos	m3/año
Carga contaminante de los vertidos de origen industrial al litoral andaluz	UC (unidades de contaminación)
Calidad de las aguas continentales y costeras	Según parámetro de control
Generación de residuos industriales (peligrosos y no peligrosos).	t
Consumo de recursos naturales	
Consumo de agua	hm ³
Ocupación de suelo	ha
Consumo de energía primaria	MW/h
Consumo de energías renovables	MW/h
Indicador (MINETUR) de cumplimiento del objetivo del 20% de eficiencia energética	%
Incremento de la superficie de suelo industrial	ha
Investigación, desarrollo tecnológico e innovación	
Inversión en I+D+I ambiental	Euros
Proyectos de I+D+I ambientales	Nº y Euros
Riesgos	
Incendios forestales producidos por la actividad industrial	ha
Accidentes industriales con emisión de sustancias peligrosas	nº



7. CONTENIDOS ESPECIFICOS DEL ESTUDIO AMBIENTAL ESTRATÉGICO

Complementariamente a lo mencionado en anteriores apartados, el Estudio Ambiental Estratégico deberá atender específicamente a los contenidos que a tal efecto establece la Ley 7/2007, así como los que, por parte de los distintos órganos directivos de la Consejería de Medio Ambiente y Ordenación del Territorio, se consideran necesarios para asegurar su calidad y consecuentemente los principios de protección del medio ambiente e integración ambiental del Plan.

Los contenidos mínimos exigidos por la Ley 7/2007 serán los siguientes:

1. Un esbozo del contenido, objetivos principales del plan o programa y relaciones con otros planes y programas pertinentes;
2. Los aspectos relevantes de la situación actual del medio ambiente y su probable evolución en caso de no aplicación del plan o programa;
3. Las características medioambientales de las zonas que puedan verse afectadas de manera significativa y su evolución teniendo en cuenta el cambio climático esperado en el plazo de vigencia del plan o programa;
4. Cualquier problema medioambiental existente que sea relevante para el plan o programa, incluyendo en particular los problemas relacionados con cualquier zona de especial importancia medioambiental, como las zonas designadas de conformidad con la legislación aplicable sobre espacios naturales y especies protegidas y los espacios protegidos de la Red Natura 2000.

Es importante recordar al respecto el artículo nº 45 de la Ley 42/2007, de 13 de diciembre, del Patrimonio Natural y de la Biodiversidad, esto es:

“4. Cualquier Plan, programa o proyecto que, sin tener relación directa con la gestión del lugar o sin ser necesario para la misma, pueda afectar de forma apreciable a los citados lugares, ya sea individualmente o en combinación con otros planes o proyectos, se someterá a una adecuada evaluación de sus repercusiones en el lugar, que se realizará de acuerdo con las normas que sean de aplicación, de acuerdo con lo establecido en legislación básica estatal y en las normas adicionales de protección dictadas por las Comunidades Autónomas, teniendo en cuenta los objetivos de conservación de dicho lugar. A la vista de las conclusiones de la evaluación de las repercusiones en el lugar y supeditado a lo dispuesto en el apartado 5 de este artículo, los órganos competentes para aprobar o autorizar los planes, programas o proyectos solo podrán manifestar su conformidad con los mismos tras haberse asegurado de que no causará perjuicio a la integridad del lugar en cuestión y, si procede, tras haberlo sometido a información pública”.



“5. Si, a pesar de las conclusiones negativas de la evaluación de las repercusiones sobre el lugar y a falta de soluciones alternativas, debiera realizarse un plan, programa o proyecto por razones imperiosas de interés público de primer orden, incluidas razones de índole social o económica, las Administraciones Públicas competentes tomarán cuantas medidas compensatorias sean necesarias para garantizar que la coherencia global de Natura 2000 quede protegida.

La concurrencia de razones imperiosas de interés público de primer orden sólo podrá declararse para cada supuesto concreto:

- a) Mediante una Ley.*
- b) Mediante acuerdo del Consejo de Ministros, cuando se trate de planes, programas o proyectos que deban ser aprobados o autorizados por la Administración General del Estado, o del órgano de Gobierno de la Comunidad Autónoma. Dicho acuerdo deberá ser motivado y público”*

“6. /.../ en caso de que el lugar considerado albergue un tipo de hábitat natural y/o una especie prioritaria, señalados como tales en los anexos I y II, únicamente se podrán alegar las siguientes consideraciones:

- a) Las relacionadas con la salud humana y la seguridad pública*
- b) Las relativas a consecuencias positivas de primordial importancia para el medio ambiente*
- c) Otras razones imperiosas de interés público de primer orden, previa consulta a la Comisión Europea.*

“7. La realización o ejecución de cualquier plan, programa o proyecto que pueda afectar negativamente a especies incluidas en los anexos II o IV que hayan sido catalogadas como en peligro de extinción, únicamente se podrá llevar a cabo cuando, en ausencia de otras alternativas, concorra alguna de las causas citadas en el apartado anterior. La adopción de las correspondientes medidas compensatorias se llevará a cabo conforme a lo previsto en el apartado 5”.

5. Los objetivos de protección medioambiental fijados en los ámbitos internacional, comunitario o nacional que guarden relación con el plan o programa y la manera en que tales objetivos y cualquier aspecto medioambiental se han tenido en cuenta durante su elaboración;
6. Los probables efectos significativos en el medio ambiente, incluidos aspectos como la biodiversidad, la población, la salud humana, la fauna, la flora, la tierra, el agua, el aire, los factores climáticos, su incidencia en el cambio climático, en particular una evaluación adecuada de la huella de carbono asociada al plan o programa, los bienes materiales, el patrimonio cultural, el paisaje y la interrelación entre estos factores. Estos efectos deben comprender los efectos secundarios, acumulativos, sinérgicos, a corto, medio y largo plazo, permanentes y temporales, positivos y negativos;
7. Las medidas previstas para prevenir, reducir y, en la medida de lo posible, compensar cualquier efecto negativo importante en el medio ambiente de la aplicación del plan o programa, incluyendo aquellas para mitigar su incidencia sobre el cambio climático y permitir su adaptación al mismo;



8. Un resumen de los motivos de la selección de las alternativas contempladas y una descripción de la manera en que se realizó la evaluación, incluidas las dificultades, como deficiencias técnicas o falta de conocimientos y experiencia que pudieran haberse encontrado a la hora de recabar la información requerida;
9. Un programa de vigilancia ambiental en el que se describan las medidas previstas para el seguimiento;
10. Un resumen de carácter no técnico de la información facilitada en virtud de los epígrafes precedentes.

8. MODALIDAD DE INFORMACIÓN Y CONSULTA

La Ley 7/2007 menciona la necesidad de consultar a las Administraciones públicas afectadas y a las personas interesadas, para la elaboración del presente Documento de Alcance del Estudio Ambiental Estratégico.

Seguidamente se indican las Administraciones públicas afectadas y público interesado a los que se ha informado y consultado mediante correo ordinario. De forma complementaria se ha dispuesto en la Web de la Consejería de Medio Ambiente y Ordenación del Territorio de un acceso para facilitar dicha información y consulta.

- DELEGACIÓN TERRITORIAL DE AGRICULTURA, PESCA Y MEDIO AMBIENTE DE ALMERÍA
- DELEGACIÓN TERRITORIAL DE AGRICULTURA, PESCA Y MEDIO AMBIENTE DE CÁDIZ
- DELEGACIÓN TERRITORIAL DE AGRICULTURA, PESCA Y MEDIO AMBIENTE DE CÓRDOBA
- DELEGACIÓN TERRITORIAL DE AGRICULTURA, PESCA Y MEDIO AMBIENTE DE GRANADA
- DELEGACIÓN TERRITORIAL DE AGRICULTURA, PESCA Y MEDIO AMBIENTE DE HUELVA
- DELEGACIÓN TERRITORIAL DE AGRICULTURA, PESCA Y MEDIO AMBIENTE DE JAÉN
- DELEGACIÓN TERRITORIAL DE AGRICULTURA, PESCA Y MEDIO AMBIENTE DE MÁLAGA
- DELEGACIÓN TERRITORIAL DE AGRICULTURA, PESCA Y MEDIO AMBIENTE DE SEVILLA

- DIPUTACIÓN PROVINCIAL DE ALMERÍA
- DIPUTACIÓN PROVINCIAL DE CÁDIZ
- DIPUTACIÓN PROVINCIAL DE CÓRDOBA
- DIPUTACIÓN PROVINCIAL DE GRANADA
- DIPUTACIÓN PROVINCIAL DE HUELVA
- DIPUTACIÓN PROVINCIAL DE JAÉN
- DIPUTACIÓN PROVINCIAL DE MÁLAGA
- DIPUTACIÓN PROVINCIAL DE SEVILLA

- CONSEJERÍA DE PRESIDENCIA Y ADMINISTRACIÓN LOCAL
- CONSEJO ANDALUZ DE CONCERTACIÓN LOCAL
- CONSEJO ANDALUZ DE GOBIERNOS LOCALES
- CONSEJERÍA DE ECONOMÍA Y CONOCIMIENTO
- CONSEJERÍA DE HACIENDA Y ADMINISTRACIÓN PÚBLICA
- CONSEJERÍA DE EDUCACIÓN
- CONSEJERÍA DE SALUD
- CONSEJERÍA DE IGUALDAD Y POLÍTICAS SOCIALES
- CONSEJERÍA DE EMPLEO, EMPRESA Y COMERCIO
- CONSEJERÍA DE FOMENTO Y VIVIENDA



EVALUACIÓN AMBIENTAL ESTRATÉGICA

Plan Estratégico para la Agroindustria de Andalucía 2016-2020

DOCUMENTO DE ALCANCE DEL ESTUDIO AMBIENTAL ESTRATÉGICO

- CONSEJERÍA TURISMO Y DEPORTE
- CONSEJERÍA CULTURA
- CONSEJERÍA DE JUSTICIA E INTERIOR

- UCA (Unión de Consumidores de Andalucía)
- FACUA (Federación Andaluza de Consumidores y Usuarios)
- FAMP (Federación Andaluza de Municipios y Provincias)
- CEPES Andalucía (Confederación de Entidades para la Economía Social de Andalucía)
- CSIC Andalucía
- CICIC (Centro de Investigaciones Científicas Isla de la Cartuja)
- EBD (Estación Biológica Doñana)
- EEZ (Estación Experimental del Zaidín)
- IIQ (Instituto de Investigaciones Químicas)
- IRNAS (Instituto de Recursos Naturales y Agrobiología de Sevilla)
- AAVV Andalucía (Confederación de Asociaciones Vecinales de Andalucía)
- CEA (Confederación de Empresarios de Andalucía)
- CCOO (Comisiones Obreras)
- UGT (Unión General de Trabajadores)
- ADENA
- Ecologistas en Acción
- Greenpeace España
- Grupo SEO
- ASAJA Andalucía
- COAG Andalucía
- UPA Andalucía
- CONSEJO ANDALUZ DE UNIVERSIDADES

- CÁMARA DE COMERCIO DE ALMERÍA
- CÁMARA DE COMERCIO DE CÁDIZ
- CÁMARA DE COMERCIO DE CÓRDOBA
- CÁMARA DE COMERCIO DE GRANADA
- CÁMARA DE COMERCIO DE HUELVA
- CÁMARA DE COMERCIO DE JAÉN
- CÁMARA DE COMERCIO DE MÁLAGA
- CÁMARA DE COMERCIO DE SEVILLA

- TODOS LOS CENTROS DIRECTIVOS DE LA CONSEJERÍA DE MEDIO AMBIENTE Y ORDENACIÓN DEL TERRITORIO



RESPUESTAS RECIBIDAS:

Las respuestas recibidas, por vía oficial o a través del correo electrónico habilitado a tal efecto en el citado acceso a la web de esta Consejería, corresponde a:

- CONSEJERÍA DE PRESIDENCIA Y ADMINISTRACIÓN LOCAL (Dirección General de Administración Local)
- CONSEJERÍA DE PRESIDENCIA Y ADMINISTRACIÓN LOCAL (Consejo Andaluz de Concertación Local)
- CONSEJERÍA DE PRESIDENCIA Y ADMINISTRACIÓN LOCAL (Consejero Andaluz de Gobiernos Locales)
- CONSEJERÍA DE SALUD (Viceconsejería)
- CONSEJERÍA DE ECONOMÍA Y CONOCIMIENTO (Secretaría General Técnica)
- CONSEJERÍA DE EMPLEO, EMPRESA Y COMERCIO (Secretaría General Técnica)
- CONSEJERÍA DE TURISMO Y DEPORTE (Viceconsejería)
- DIPUTACIÓN PROVINCIAL DE SEVILLA

Estos documentos, en formato digital, se incluyen en el CD correspondiente al presente Documento de Alcance del Estudio Ambiental Estratégico.



ANEXO I

DOCUMENTOS RECIBIDOS DURANTE EL TRÁMITE DE CONSULTAS INICIALES

(Contenido en Cd adjunto)

- CONSEJERÍA DE PRESIDENCIA Y ADMINISTRACIÓN LOCAL (Dirección General de Administración Local)
- CONSEJERÍA DE PRESIDENCIA Y ADMINISTRACIÓN LOCAL (Consejo Andaluz de Concertación Local)
- CONSEJERÍA DE PRESIDENCIA Y ADMINISTRACIÓN LOCAL (Consejero Andaluz de Gobiernos Locales)
- CONSEJERÍA DE SALUD (Viceconsejería)
- CONSEJERÍA DE ECONOMÍA Y CONOCIMIENTO (Secretaría General Técnica)
- CONSEJERÍA DE EMPLEO, EMPRESA Y COMERCIO (Secretaría General Técnica)
- CONSEJERÍA DE TURISMO Y DEPORTE (Viceconsejería)
- DIPUTACIÓN PROVINCIAL DE SEVILLA



EVALUACIÓN AMBIENTAL ESTRATÉGICA
Plan Estratégico para la Agroindustria de Andalucía 2016-2020
DOCUMENTO DE ALCANCE DEL ESTUDIO AMBIENTAL ESTRATÉGICO

ANEXO II

CARTOGRAFÍA (Contenido en Cd adjunto)



EVALUACIÓN AMBIENTAL ESTRATÉGICA
Plan Estratégico para la Agroindustria de Andalucía 2016-2020
DOCUMENTO DE ALCANCE DEL ESTUDIO AMBIENTAL ESTRATÉGICO

ANEXO III

ÁRBOLES Y ARBOLEDAS SINGULARES



EVALUACIÓN AMBIENTAL ESTRATÉGICA
Plan Estratégico para la Agroindustria de Andalucía 2016-2020
DOCUMENTO DE ALCANCE DEL ESTUDIO AMBIENTAL ESTRATÉGICO

Árbol singular	Provincia	Municipio
Castaño de la Mendoza	ALMERÍA	ABRUCENA
Encina de La Parra II	ALMERÍA	ADRA
Pino de la Cantera de Los Marcelinos	ALMERÍA	ALBOX
Pino piñonero de la Rambla de los Collados	ALMERÍA	ALCÓNTAR
Serbal de La Darga	ALMERÍA	ALCÓNTAR
Falso Pimentero del Cortijo de Doña Lola	ALMERÍA	ALMERÍA
Algarrobo del Cortijo de Doña Lola	ALMERÍA	ALMERÍA
Taraje de la Playa de la Cañada	ALMERÍA	ALMERÍA
Taraje de la Alcazaba de Almería I	ALMERÍA	ALMERÍA
Taraje de la Alcazaba de Almería II	ALMERÍA	ALMERÍA
Olivo de la Rambla de los Llanos	ALMERÍA	ARBOLEAS
Acerolo del Cortijo de Las Iglesias	ALMERÍA	ARMUÑA DE ALMANZORA
Pino Laricio del Collado Cabaña	ALMERÍA	BACARES
Chopo de la Fuente de San Juan	ALMERÍA	BACARES
Serbal de Los Heredías	ALMERÍA	BACARES
Castaño del GR-140	ALMERÍA	BAYÁRCAL
Cerezo del Cuco	ALMERÍA	BAYÁRCAL
Castaño de Los Laerones	ALMERÍA	BAYÁRCAL
Castaño de la Roza	ALMERÍA	BAYÁRCAL
Mostajo de Mosquera	ALMERÍA	BAYÁRCAL
Encina de los Machos	ALMERÍA	BAYÁRCAL
Olmo de la vega del río Andarax	ALMERÍA	BENAHADUX
Acacia del Cortijo de Barrionuevo	ALMERÍA	BERJA
Algarrobo del Cortijo de Cristóbal el Pastor	ALMERÍA	CANJÁYAR
Sabina Albar de Chirivel	ALMERÍA	CHIRIVEL
Quejigo del Cortijo El Ciruelo del Roble	ALMERÍA	CHIRIVEL



EVALUACIÓN AMBIENTAL ESTRATÉGICA
Plan Estratégico para la Agroindustria de Andalucía 2016-2020
DOCUMENTO DE ALCANCE DEL ESTUDIO AMBIENTAL ESTRATÉGICO

Árbol singular	Provincia	Municipio
Laurel del Cortijo del Ciruelo Bajo	ALMERÍA	CHIRIVEL
Chopo de La Aspilla	ALMERÍA	CHIRIVEL
Encina del Cortijo de Benito	ALMERÍA	CHIRIVEL
Pino de Los Chaveses	ALMERÍA	CHIRIVEL
Moral del Cortijo de la Huerta	ALMERÍA	DALIAS
Pino de La Cañada	ALMERÍA	FINES
Algarrobo de El Olivar I	ALMERÍA	FINES
Algarrobo de El Olivar II	ALMERÍA	FINES
Olivo de la Fuente El Cañal	ALMERÍA	FINES
Tilo del Caserío de Zonzas	ALMERÍA	FIÑANA
Pino del Caserío de Zonzas	ALMERÍA	FIÑANA
Fresno de Jalvo	ALMERÍA	GÁDOR
Olivo de la Rambla de Erre I	ALMERÍA	HUÉRCAL-OVERA
Olivo de la Rambla de Erre II	ALMERÍA	HUÉRCAL-OVERA
Olivo de la rambla de Fuente Amarga	ALMERÍA	HUÉRCAL-OVERA
Olivo de la Rambla Grande de Giviley	ALMERÍA	HUÉRCAL-OVERA
Olivo de Urcal	ALMERÍA	HUÉRCAL-OVERA
Olivo Gordo	ALMERÍA	HUÉRCAL-OVERA
Taray de La Florida I	ALMERÍA	HUÉRCAL-OVERA
Taray de La Florida II	ALMERÍA	HUÉRCAL-OVERA
Almez de La Florida	ALMERÍA	HUÉRCAL-OVERA
Pino piñonero del Cortijo del Pino	ALMERÍA	HUÉRCAL-OVERA
Almez de Las Menas	ALMERÍA	HUÉRCAL-OVERA
Castaño de las Rosas	ALMERÍA	LAUJAR DE ANDARAX
Quejigo de El Marchal	ALMERÍA	LUBRIN
Eucalipto de El Chive	ALMERÍA	LUBRIN
Pino del Cortijo del Canuto	ALMERÍA	LÚCAR



EVALUACIÓN AMBIENTAL ESTRATÉGICA
Plan Estratégico para la Agroindustria de Andalucía 2016-2020
DOCUMENTO DE ALCANCE DEL ESTUDIO AMBIENTAL ESTRATÉGICO

Árbol singular	Provincia	Municipio
Almez de El Sache	ALMERÍA	LÚCAR
Majoletero del camino de la Ermita de la Virgen de la Cabeza	ALMERÍA	MARÍA
Nogal de Los Alamicos	ALMERÍA	MARÍA
Taray del Cortijo El Rio	ALMERÍA	MARÍA
Serbal del Tío Paulo	ALMERÍA	NACIMIENTO
Palmito del Cortijo de Doña Francisca	ALMERÍA	NÍJAR
Olivo del Pozo Hondo	ALMERÍA	NÍJAR
Arto del Haza del Almendro	ALMERÍA	NÍJAR
Lentisco de la Cortijada del Molino de la Balsa Blanca	ALMERÍA	NÍJAR
Palmera de El Playazo	ALMERÍA	NÍJAR
Drago de Los Alemanes	ALMERÍA	NÍJAR
Enebro de El Barranco de Quiles I	ALMERÍA	ORIA
Enebro de El Barranco de Quiles II	ALMERÍA	ORIA
Castaño de la Joya Moreno	ALMERÍA	PATERNA DEL RÍO
Encina del Sol	ALMERÍA	PATERNA DEL RÍO
Castaño de Los Rodríguez	ALMERÍA	PATERNA DEL RÍO
Tejo del Barranco de los Cerezos	ALMERÍA	PATERNA DEL RÍO
Tejo del Barranco de los Tejos I	ALMERÍA	PATERNA DEL RÍO
Tejo del Barranco de los Tejos II	ALMERÍA	PATERNA DEL RÍO
Tejo del Barranco del Río de Paterna I	ALMERÍA	PATERNA DEL RÍO
Tejo del Barranco del Río de Paterna II	ALMERÍA	PATERNA DEL RÍO
Castaño de Constantino	ALMERÍA	PATERNA DEL RÍO
Encina de Los Malenos	ALMERÍA	RÁGOL
Taray de la Playa de los Bajos	ALMERÍA	ROQUETAS DE MAR
Encina de los Trébedes	ALMERÍA	SERÓN
Encina de la Peana	ALMERÍA	SERÓN



EVALUACIÓN AMBIENTAL ESTRATÉGICA
Plan Estratégico para la Agroindustria de Andalucía 2016-2020
DOCUMENTO DE ALCANCE DEL ESTUDIO AMBIENTAL ESTRATÉGICO

Árbol singular	Provincia	Municipio
Encina de El Marchal del Abogado	ALMERÍA	SERÓN
Chopo de El Marchal del Abogado	ALMERÍA	SERÓN
Chopo de Los Claveros	ALMERÍA	SERÓN
Enebro de Pechina	ALMERÍA	SERÓN
Cornicabra del Puente de El Valle	ALMERÍA	SERÓN
Encina de Las Menas	ALMERÍA	SERÓN
Serbal de Los Sapos	ALMERÍA	SERÓN
Palmera de Gochar	ALMERÍA	SORBAS
Pino de la Rambla de Sorbas	ALMERÍA	SORBAS
Lentisco de Los Castaños	ALMERÍA	SORBAS
Cornicabra del Abrigo de La Mela	ALMERÍA	SORBAS
Ciprés del Cortijo de Urra	ALMERÍA	SORBAS
Falso Pimentero del Cortijo de Urra I	ALMERÍA	SORBAS
Falso Pimentero del Cortijo de Urra II	ALMERÍA	SORBAS
Eucalipto del Cortijo del Hoyo	ALMERÍA	SORBAS
Encina de la Fuente El Pino	ALMERÍA	TÍJOLA
Sabina del Ujaldón	ALMERÍA	TÍJOLA
Pino de la Hoya del Carrascal	ALMERÍA	VÉLEZ BLANCO
Enebro de la miera de la Hoya del Carrascal	ALMERÍA	VÉLEZ BLANCO
Quejigo de la Hoya del Carrascal	ALMERÍA	VÉLEZ BLANCO
Madroño de Las Almohallas	ALMERÍA	VÉLEZ BLANCO
Sabina del Cortijo del Puerto	ALMERÍA	VÉLEZ BLANCO
Encina del Cortijo de las Cañicas	ALMERÍA	VÉLEZ BLANCO
Pino del Cortijo de las Cañicas	ALMERÍA	VÉLEZ BLANCO
Serbal del Cortijo de Tello	ALMERÍA	VÉLEZ BLANCO
Olmo del Cortijo de Tello	ALMERÍA	VÉLEZ BLANCO
Encina de la Cañada de Tello	ALMERÍA	VÉLEZ BLANCO



EVALUACIÓN AMBIENTAL ESTRATÉGICA
Plan Estratégico para la Agroindustria de Andalucía 2016-2020
DOCUMENTO DE ALCANCE DEL ESTUDIO AMBIENTAL ESTRATÉGICO

Árbol singular	Provincia	Municipio
Acerolo del Cortijo de la Balsa Alta	ALMERÍA	VÉLEZ BLANCO
Moral del Cortijo de la Balsa Alta	ALMERÍA	VÉLEZ BLANCO
Ciprés del Cortijo de las Viñas	ALMERÍA	VÉLEZ BLANCO
Encina de la Alquería de Derde	ALMERÍA	VÉLEZ BLANCO
Sabina del Mancheño	ALMERÍA	VÉLEZ BLANCO
Sabina del Barranco Batanero	ALMERÍA	VÉLEZ BLANCO
Encina del Cortijo Perigallo	ALMERÍA	VÉLEZ BLANCO
Encina de Muro	ALMERÍA	VELEZ RUBIO
Taray de la Rambla de Chirivel	ALMERÍA	VELEZ RUBIO
Pino piñonero de El Hacho	ALMERÍA	VERA
Araucaria del Cortijo de la Quesada I	ALMERÍA	VIATOR
Araucaria del Cortijo de la Quesada II	ALMERÍA	VIATOR
Olivo de Las Lomas	ALMERÍA	ZURGENA
Acebucho de los Ahijones Altos	CÁDIZ	ALCALA DE LOS GAZULES
Laurel de Huerta Grande	CÁDIZ	ALGECIRAS
Palmito de Huerta Grande	CÁDIZ	ALGECIRAS
Fresno de la Menacha I	CÁDIZ	ALGECIRAS
Fresno de la Menacha II	CÁDIZ	ALGECIRAS
Acebucho del Cortijo de Urate	CÁDIZ	ALGECIRAS
Quejigo del Llano de Palas	CÁDIZ	ALGODONALES
Encina del Llano de Palas	CÁDIZ	ALGODONALES
Ombú de Fain	CÁDIZ	ARCOS DE LA FRONTERA
Lentisco de la Venta de la Perdiz	CÁDIZ	ARCOS DE LA FRONTERA
Alcornoque del Camino de las Playeras	CÁDIZ	ARCOS DE LA FRONTERA
Fresno del Puente de la Rosca	CÁDIZ	BARRIOS (LOS)
Quejigo de La Nava	CÁDIZ	BARRIOS (LOS)
Acebucho del Marqués	CÁDIZ	BARRIOS (LOS)



EVALUACIÓN AMBIENTAL ESTRATÉGICA
Plan Estratégico para la Agroindustria de Andalucía 2016-2020
DOCUMENTO DE ALCANCE DEL ESTUDIO AMBIENTAL ESTRATÉGICO

Árbol singular	Provincia	Municipio
Agracejo de Las Hermanillas	CÁDIZ	BARRIOS (LOS)
Lentisco del Molino de La Teja	CÁDIZ	BARRIOS (LOS)
Palmito del Rancho Malpica	CÁDIZ	BARRIOS (LOS)
Chaparro del Vegerano	CÁDIZ	BARRIOS (LOS)
Acebucho de El Pimpollar	CÁDIZ	BARRIOS (LOS)
Lentisco de El Porretal	CÁDIZ	BENALUP
Quejigo del Higuero de Tavizna	CÁDIZ	BENAOCAZ
Encina La Alcahueta	CÁDIZ	BENAOCAZ
Quejigo de la Casa del Dornajo	CÁDIZ	BENAOCAZ
Arce del Dornajo	CÁDIZ	BENAOCAZ
Alcornoque de Chirina	CÁDIZ	CASTELLAR DE LA FRONTERA
Alcornoque del Cortijo de Navahermosa	CÁDIZ	CASTELLAR DE LA FRONTERA
Chaparro del Cortijo El Chapatal	CÁDIZ	CASTELLAR DE LA FRONTERA
Narano de los Osage de Campano	CÁDIZ	CHICLANA DE LA FRONTERA
Pino de la Vereda	CÁDIZ	CHIPIONA
Pino El Pelafrile	CÁDIZ	CONIL DE LA FRONTERA
Pino del Cruce Piña	CÁDIZ	CONIL DE LA FRONTERA
Enebro del Cabo Roche	CÁDIZ	CONIL DE LA FRONTERA
Lentisco de La Fuente del Gallo	CÁDIZ	CONIL DE LA FRONTERA
Lentisco híbrido de la Vereda del Taramal	CÁDIZ	GRAZALEMA
Coscoja híbrida de la Camilla	CÁDIZ	GRAZALEMA
Encina del Puerto de los Acebuches	CÁDIZ	GRAZALEMA
Chaparro de las Ánimas	CÁDIZ	GRAZALEMA
Quejigo de Las Hermanillas	CÁDIZ	GRAZALEMA
Taraje del Puente de la Barca	CÁDIZ	JEREZ DE LA FRONTERA
Alcornoque de Rojito	CÁDIZ	JEREZ DE LA FRONTERA
Tejo de Marrufo	CÁDIZ	JEREZ DE LA FRONTERA



EVALUACIÓN AMBIENTAL ESTRATÉGICA
Plan Estratégico para la Agroindustria de Andalucía 2016-2020
DOCUMENTO DE ALCANCE DEL ESTUDIO AMBIENTAL ESTRATÉGICO

Árbol singular	Provincia	Municipio
Alcornoque de Berlanguilla	CÁDIZ	JEREZ DE LA FRONTERA
Piruétano de Berlanguilla	CÁDIZ	JEREZ DE LA FRONTERA
Mesto del Encinar de Vicos	CÁDIZ	JEREZ DE LA FRONTERA
Madroño de la Ventalleja	CÁDIZ	JEREZ DE LA FRONTERA
Acebuche de Berlanguilla	CÁDIZ	JEREZ DE LA FRONTERA
Lentisco del Camino de la Encubierta	CÁDIZ	JIMENA DE LA FRONTERA
Quejigo de Vegueta La Negra	CÁDIZ	JIMENA DE LA FRONTERA
Acebuche de La Huesa	CÁDIZ	JIMENA DE LA FRONTERA
Alcornoque de La Huesa	CÁDIZ	JIMENA DE LA FRONTERA
Madroño de La Huesa	CÁDIZ	JIMENA DE LA FRONTERA
Taraje de Navalsalado	CÁDIZ	OLVERA
Acebuche de Cabeza Hortalas	CÁDIZ	PRADO DEL REY
Coscoja híbrida de Las Muñías	CÁDIZ	PRADO DEL REY
Lentisco del Pinar de Coy III	CÁDIZ	PUERTO DE SANTA MARÍA (EL)
Lentisco del Pinar de Coy II	CÁDIZ	PUERTO DE SANTA MARÍA (EL)
Lentisco del Pinar de Coy I	CÁDIZ	PUERTO DE SANTA MARÍA (EL)
Lentisco de las Paletas	CÁDIZ	PUERTO SERRANO
Olivo de Sierra Vaquera	CÁDIZ	PUERTO SERRANO
Chaparro Alto	CÁDIZ	SAN JOSE DEL VALLE
Quejigo de la Majada de las Vacas	CÁDIZ	SAN JOSE DEL VALLE
Acebuche de Los Cuquillos	CÁDIZ	SAN JOSE DEL VALLE
Madroño del Rancho El Gato	CÁDIZ	SAN JOSE DEL VALLE
Lentisco de la Cañada de los Sotillos	CÁDIZ	SAN JOSE DEL VALLE
Drago de Puente Mayorga	CÁDIZ	SAN ROQUE
Eucalipto del Pinar de la Algaida	CÁDIZ	SANLUCAR DE BARRAMEDA
Enebro de Punta Paloma I	CÁDIZ	TARIFA
Enebro de Punta Paloma II	CÁDIZ	TARIFA



EVALUACIÓN AMBIENTAL ESTRATÉGICA
Plan Estratégico para la Agroindustria de Andalucía 2016-2020
DOCUMENTO DE ALCANCE DEL ESTUDIO AMBIENTAL ESTRATÉGICO

Árbol singular	Provincia	Municipio
Enebro de Punta Paloma III	CÁDIZ	TARIFA
Lentisco del Betijuelo	CÁDIZ	TARIFA
Ombú de Baelo Claudia	CÁDIZ	TARIFA
Quejigo del Palero	CÁDIZ	TARIFA
Acebucho de La Calerilla	CÁDIZ	TARIFA
Acebucho de la Ciudad Romana de Ocuri	CÁDIZ	UBRIQUE
Acebucho del Arroyo de los Cirones	CÁDIZ	UBRIQUE
Pino de Huertas del Marqués	CÁDIZ	VEJER DE LA FRONTERA
Alcornoque El Pulpo	CÁDIZ	VEJER DE LA FRONTERA
Mesto de Huerto Juncal	CÁDIZ	VILLALUENGA DEL ROSARIO
Hediondo de las Viñas	CÁDIZ	VILLALUENGA DEL ROSARIO
Pinsapo de la Vereda del Taramal	CÁDIZ	ZAHARA
Olivo de la Vereda de las Granadas	CÓRDOBA	AGUILAR DE LA FRONTERA
Nogal de la Venta de las Navas	CÓRDOBA	ALMEDINILLA
Acebucho del Camino de Los Toros	CÓRDOBA	ALMODÓVAR DEL RÍO
Mesto de Fuenreal Alto	CÓRDOBA	ALMODÓVAR DEL RÍO
Acebucho de las Minas del Cerro del Corchero	CÓRDOBA	ALMODÓVAR DEL RÍO
Taraje del Vado de Las Estacas	CÓRDOBA	BAENA
Acebucho de Izcar La Baja	CÓRDOBA	BAENA
Encina del Cortijo de Pedroche III	CÓRDOBA	BELALCÁZAR
Encina del Cortijo de Pedroche I	CÓRDOBA	BELALCÁZAR
Encina del Camino de los Pedroches I	CÓRDOBA	BELALCÁZAR
Encina del Camino de Los Pedroches III	CÓRDOBA	BELALCÁZAR
Encina del Camino de Los Pedroches II	CÓRDOBA	BELALCÁZAR
Encina de la Dehesa de las Alcantarillas	CÓRDOBA	BELALCÁZAR
Encina del Cortijo de Pedroche II	CÓRDOBA	BELALCÁZAR
Eucalipto de la Fuente Agria de El Hoyo	CÓRDOBA	BÉLMEZ



EVALUACIÓN AMBIENTAL ESTRATÉGICA
Plan Estratégico para la Agroindustria de Andalucía 2016-2020
DOCUMENTO DE ALCANCE DEL ESTUDIO AMBIENTAL ESTRATÉGICO

Árbol singular	Provincia	Municipio
Encina del Cerro Camorra	CÓRDOBA	CABRA
Cornicabra del Polje de La Nava	CÓRDOBA	CABRA
Quejigo de El Navazuelo I	CÓRDOBA	CARCABUEY
Quejigo de El Navazuelo II	CÓRDOBA	CARCABUEY
Encina de El Navazuelo	CÓRDOBA	CARCABUEY
Lentisco híbrido de Escuchagranos	CÓRDOBA	CARCABUEY
Enebro de la Vegueta del Fresno	CÓRDOBA	CARDEÑA
Cornicabra del Arroyo de las Cantareras	CÓRDOBA	CARDEÑA
Roble melojo de Santa Clotilde	CÓRDOBA	CARDEÑA
Acebuches de Las Cuevas	CÓRDOBA	CÓRDOBA
Eucalipto de El Cerrillo	CÓRDOBA	CÓRDOBA
Alcornoque de la Urbanización Pinar de Torrehorja	CÓRDOBA	CÓRDOBA
Pino del Canal del Guadalmeñato	CÓRDOBA	CÓRDOBA
Almez de la Campiñuela Baja	CÓRDOBA	CÓRDOBA
Algarrobo de la Loma de Los Escalones II	CÓRDOBA	CÓRDOBA
Algarrobo de la Loma de Los Escalones I	CÓRDOBA	CÓRDOBA
Morera de la N-IV	CÓRDOBA	CÓRDOBA
Olmo de la Ermita de Nuestra Señora de la Estrella	CÓRDOBA	ESPIEL
Fresno del Arroyo del Valle	CÓRDOBA	ESPIEL
Higuera del Cortijo del Maestro	CÓRDOBA	ESPIEL
Olivo de El Calvario	CÓRDOBA	FUENTE LA LANCHA
Alcornoque de Fuente Canto	CÓRDOBA	FUENTE OBEJUNA
Olivo Viejo de El Baldío	CÓRDOBA	FUENTE TOJAR
Encina del Puente sobre el Río Guadamatilla	CÓRDOBA	HINOJOSA DEL DUQUE
Encina de El Lote II	CÓRDOBA	HINOJOSA DEL DUQUE
Encina de los Lotes de Costerillas	CÓRDOBA	HINOJOSA DEL DUQUE
Encina de El Lote I	CÓRDOBA	HINOJOSA DEL DUQUE



EVALUACIÓN AMBIENTAL ESTRATÉGICA
Plan Estratégico para la Agroindustria de Andalucía 2016-2020
DOCUMENTO DE ALCANCE DEL ESTUDIO AMBIENTAL ESTRATÉGICO

Árbol singular	Provincia	Municipio
Eucalipto de Mezquetillas de Los Herrero	CÓRDOBA	HORNACHUELOS
Eucalipto de la Hacienda de Nublos	CÓRDOBA	HORNACHUELOS
Lentisco de San Bernardo	CÓRDOBA	HORNACHUELOS
Mesto de Las Cruces	CÓRDOBA	HORNACHUELOS
Lentisco híbrido de San Bernardo	CÓRDOBA	HORNACHUELOS
Enebro de El Ingeniero	CÓRDOBA	LUCENA
Encina de la Hoya del Tajo	CÓRDOBA	LUQUE
Almendro del Sendero de las Buitreras	CÓRDOBA	LUQUE
Saúco de la Vereda del Cerro Macho	CÓRDOBA	MONTILLA
Olivo de La Molina	CÓRDOBA	MONTILLA
Magnolio de Mojapiés	CÓRDOBA	MONTORO
Encina de Las Viñas	CÓRDOBA	PEDROCHE
Encina de la Dehesa Fernánde	CÓRDOBA	PEDROCHE
Encina de la carretera Pedroche-Torrecampo II	CÓRDOBA	PEDROCHE
Encina de la carretera Pedroche-Torrecampo I	CÓRDOBA	PEDROCHE
Araar de Ribero de Posadas	CÓRDOBA	POSADAS
Ciprés del Santuario de la Virgen de Luna	CÓRDOBA	POZOBLANCO
Quejigo de la Peñuela	CÓRDOBA	PRIEGO DE CÓRDOBA
Encina del Cortijo Bajo	CÓRDOBA	PRIEGO DE CÓRDOBA
Pino del Arroyo Salado	CÓRDOBA	PRIEGO DE CÓRDOBA
Encina del Cortijo de Vichira	CÓRDOBA	PRIEGO DE CÓRDOBA
Encina de las Vacas	CÓRDOBA	PRIEGO DE CÓRDOBA
Encina del Tejón	CÓRDOBA	PRIEGO DE CÓRDOBA
Serbo del Cortijo Severo	CÓRDOBA	PRIEGO DE CÓRDOBA
Pino de Valdearenales	CÓRDOBA	RAMBLA (LA)
Lentisco de Las Capellanías I	CÓRDOBA	RUTE
Encina de Rute	CÓRDOBA	RUTE



EVALUACIÓN AMBIENTAL ESTRATÉGICA
Plan Estratégico para la Agroindustria de Andalucía 2016-2020
DOCUMENTO DE ALCANCE DEL ESTUDIO AMBIENTAL ESTRATÉGICO

Árbol singular	Provincia	Municipio
Lentisco de las Capellanías II	CÓRDOBA	RUTE
Madroño del Cortijo de la Fuente de la Gitana	CÓRDOBA	RUTE
Encina del Acarraero	CÓRDOBA	RUTE
Piruétnano de la Sierra de Santa Eufemia.	CÓRDOBA	SANTA EUFEMIA
Encina del Arroyo de Navalacienda	CÓRDOBA	TORRECAMPO
Ciprés de la Ermita de Los Remedios	CÓRDOBA	VILLAFRANCA DE CÓRDOBA
Encina de Tierra de Abajo IV	CÓRDOBA	VILLANUEVA DEL DUQUE
Encina de Tierra de Abajo II	CÓRDOBA	VILLANUEVA DEL DUQUE
Encina de Tierra de Abajo III	CÓRDOBA	VILLANUEVA DEL DUQUE
Encina de Tierra de Abajo V	CÓRDOBA	VILLANUEVA DEL DUQUE
Encina de Tierra de Abajo I	CÓRDOBA	VILLANUEVA DEL DUQUE
Encina del Rincón Berracoso	CÓRDOBA	VILLARALTO
Encina de la Casilla de Alfonso Delgado	CÓRDOBA	VILLARALTO
Coscoja híbrida de la Mata del Agua	CÓRDOBA	VILLAVICIOSA DE CÓRDOBA
Chaparro de la Mujer	CÓRDOBA	VILLAVICIOSA DE CÓRDOBA
Alcornoque de El Catal n	CÓRDOBA	VILLAVICIOSA DE CÓRDOBA
Coscoja híbrida de Cañada Zafra	CÓRDOBA	ZUHEROS
Pino del Cortijo El Pino	GRANADA	ALBUÑUELAS
Serbal de Barranco Hondo	GRANADA	ALDEIRE
Olivo de García Lorca	GRANADA	ALFACAR
Pinsapo del Vivero de Alfaguara	GRANADA	ALFACAR
Encina del Cortijo de Los Reina	GRANADA	ALHAMA DE GRANADA
Quejigo de Jértiga	GRANADA	ALHAMA DE GRANADA
Encina de El Quejigal	GRANADA	ALHAMA DE GRANADA
Encina del Cortijo Horniceros	GRANADA	ALHAMA DE GRANADA
Castaño de El Rescate	GRANADA	ALMUÑÉCAR
Pino La Señora	GRANADA	BAZA



EVALUACIÓN AMBIENTAL ESTRATÉGICA
Plan Estratégico para la Agroindustria de Andalucía 2016-2020
DOCUMENTO DE ALCANCE DEL ESTUDIO AMBIENTAL ESTRATÉGICO

Árbol singular	Provincia	Municipio
Castaño de Los Mellizos	GRANADA	BAZA
Encina de la Vega de Baza	GRANADA	BAZA
Chopo de La Ventica	GRANADA	BENAMAUREL
Pino de la Casa Forestal San Marcos	GRANADA	BENAMAUREL
Alcornoque del Barranco Pico de la Peña	GRANADA	BUSQUÍSTAR
Roble de las Balsas	GRANADA	BUSQUÍSTAR
Roble de Los Jeromos	GRANADA	BUSQUÍSTAR
Roble del Barranco de Los Sapos	GRANADA	BUSQUÍSTAR
Castaño del Cortijo El Rey	GRANADA	BUSQUÍSTAR
Encina de la Altichuela	GRANADA	CANILES
Encina de Chacón	GRANADA	CASTILLÉJAR
Pino del Cortijo Chirimbolo	GRANADA	CASTRIL
Moral de El Villar	GRANADA	CASTRIL
Pino de Los Madroñales	GRANADA	CASTRIL
Tejo del Barranco de La Osa	GRANADA	CASTRIL
Abeto del Cortijo de El Pino	GRANADA	CHURRIANA DE LA VEGA
Tilo del Cortijo de El Pino I	GRANADA	CHURRIANA DE LA VEGA
Tilo del Cortijo El Pino II	GRANADA	CHURRIANA DE LA VEGA
Encina del Rosalejo	GRANADA	COLOMERA
Encina de Marchales	GRANADA	COLOMERA
Quejigo de Burrufete Alto	GRANADA	COLOMERA
Pino del Barranco Fique	GRANADA	CORTES DE BAZA
Castaño del Cortijo Martín	GRANADA	CORTES Y GRAENA
Quejigo de Los Prados	GRANADA	DEIFONTES
Olmo del Cortijo Mitagal n	GRANADA	DEIFONTES
Encina del Cortijo Mitagal n	GRANADA	DEIFONTES
Majuelo de Las Praderas	GRANADA	DÚRCAL



EVALUACIÓN AMBIENTAL ESTRATÉGICA
Plan Estratégico para la Agroindustria de Andalucía 2016-2020
DOCUMENTO DE ALCANCE DEL ESTUDIO AMBIENTAL ESTRATÉGICO

Árbol singular	Provincia	Municipio
Cerezo de La Paranza	GRANADA	DÚRCAL
Tejo del Barranco del Caballo	GRANADA	DÚRCAL
Sauce de Fuente Fría	GRANADA	DÚRCAL
Pino Nieto	GRANADA	GOR
Encina de la Era	GRANADA	GUADIX
Pino Grande	GRANADA	GUADIX
Pino de El Llano	GRANADA	GUADIX
Olivo de San Torcuato	GRANADA	GUADIX
Castaño del Cortijo Jurite	GRANADA	GUAJARES (LOS)
Castaño El Abuelo	GRANADA	GUÉJAR-SIERRA
Chopo del Cortijo de Maza I	GRANADA	HUÉSCAR
Chopo del Cortijo de Maza II	GRANADA	HUÉSCAR
Encina de Umbría Mora	GRANADA	HUÉSCAR
Fresno del Cortijo El Doctor I	GRANADA	HUÉSCAR
Fresno del Cortijo El Doctor II	GRANADA	HUÉSCAR
Pino del Barranco del Tornajuelo I	GRANADA	HUÉSCAR
Pino del Barranco del Tornajuelo II	GRANADA	HUÉSCAR
Manzano del Barranco del Tornajuelo	GRANADA	HUÉSCAR
Mostajo de la Fuente de Los Pastores	GRANADA	HUÉSCAR
Pino de Ferrario	GRANADA	HUÉSCAR
Pino de Santa Rita	GRANADA	HUÉSCAR
Tejo de Tobilla Alta	GRANADA	HUÉSCAR
Enebro del Barranco de La Tala	GRANADA	HUÉSCAR
Madroño de La Portilla	GRANADA	HUÉSCAR
Pl tano de la Cacería de Santo Domingo	GRANADA	HUÉTOR-VEGA
Encina del Romero	GRANADA	ÍLLORA
Almez del Molino de Santos	GRANADA	ÍLLORA



EVALUACIÓN AMBIENTAL ESTRATÉGICA
Plan Estratégico para la Agroindustria de Andalucía 2016-2020
DOCUMENTO DE ALCANCE DEL ESTUDIO AMBIENTAL ESTRATÉGICO

Árbol singular	Provincia	Municipio
Encina de Ágreda	GRANADA	ÍLLORA
Encina del Espinar	GRANADA	ÍLLORA
Pl tano del Cortijo Hortichuela	GRANADA	IZNALLOZ
Pino de La Melera	GRANADA	IZNALLOZ
Olivo de Los Castellones I	GRANADA	IZNALLOZ
Olivo de Los Castellones II	GRANADA	IZNALLOZ
Pino de las Cinco Ramas	GRANADA	JAYENA
Pino de Monterrey del Posterillo	GRANADA	JEREZ DEL MARQUESADO
Pino del Cortijo de Pitos	GRANADA	LOBRAS
Encina de Ventorros de San José	GRANADA	LOJA
Tejo de El Camarate	GRANADA	LUGROS
Pino Real	GRANADA	LÚJAR
Encina del Cortijo Nuevo I	GRANADA	MOCLIN
Serbal de Gollizno	GRANADA	MOCLIN
Tejo del Trevenquillo	GRANADA	MONACHIL
Encina de La Inquisición	GRANADA	MONTEFRÍO
Encina del Cortijo Manzanillo	GRANADA	MONTEJICAR
Encina de Trujillos	GRANADA	MONTILLANA
Acerolo de Palomeque	GRANADA	MONTILLANA
Nogal de los Cortijuelos	GRANADA	NEVADA
Castaño de La vega	GRANADA	NIGÜELAS
Almez de la Fuente del Portillón	GRANADA	PAMPANEIRA
Alcornoque de la Loma Narvez	GRANADA	PEZA (LA)
Sauce Ilorón del Cortijo Periate	GRANADA	PIÑAR
Mimbrera del Cortijo Periate	GRANADA	PIÑAR
Castaño del Haza del Lino	GRANADA	POLOPOS
Castaño Fina	GRANADA	PÓRTUGOS



EVALUACIÓN AMBIENTAL ESTRATÉGICA
Plan Estratégico para la Agroindustria de Andalucía 2016-2020
DOCUMENTO DE ALCANCE DEL ESTUDIO AMBIENTAL ESTRATÉGICO

Árbol singular	Provincia	Municipio
Castaño Prieto	GRANADA	PÓRTUGOS
Fresno del Camino del Rincón del Obispo	GRANADA	PUEBLA DE DON FADRIQUE
Encina de Las Lanzas	GRANADA	PUEBLA DE DON FADRIQUE
Serbal del Cortijo de Juan Robles	GRANADA	PUEBLA DE DON FADRIQUE
Nogal del Cortijo Umbria	GRANADA	PUEBLA DE DON FADRIQUE
Castaño de la Alberca	GRANADA	TAHÁ (LA)
Encina de las Tres Hermanas umbria	GRANADA	TORVIZCÓN
Encina de la Tía Manuela	GRANADA	TORVIZCÓN
Olivo de Los Caídos	GRANADA	VALLE (EL)
Algarrobo de La Ermita	GRANADA	VALLE (EL)
Castaño del Pago de La Zubia	GRANADA	VÁLOR
Castaño de Indias del Cortijo Las Cañas I	GRANADA	VEGAS DEL GENIL
Castaño de Indias del Cortijo Las Cañas II	GRANADA	VEGAS DEL GENIL
Alcornoque de la India	HUELVA	ALÁJAR
Acebucho de El Palomar	HUELVA	ALÁJAR
Alcornoque de San Bartolomé	HUELVA	ALÁJAR
Encina de San Bartolomé	HUELVA	ALÁJAR
Encina de la Peña de Arias Montano	HUELVA	ALÁJAR
Quejigo de la Peña de Arias Montano	HUELVA	ALÁJAR
Alcornoque de la Sierra de la Virgen	HUELVA	ALÁJAR
Madroño de El Venero I	HUELVA	ALMONASTER LA REAL
Madroño de El Venero II	HUELVA	ALMONASTER LA REAL
Adelfa de El Venero	HUELVA	ALMONASTER LA REAL
Encina del Mayorazgo	HUELVA	ALMONASTER LA REAL
Madroño de Carcasalejos	HUELVA	ALMONASTER LA REAL
Encina de El Algarrobo	HUELVA	ALMONTE
Pino de la Casa de El Algarrobo	HUELVA	ALMONTE



EVALUACIÓN AMBIENTAL ESTRATÉGICA
Plan Estratégico para la Agroindustria de Andalucía 2016-2020
DOCUMENTO DE ALCANCE DEL ESTUDIO AMBIENTAL ESTRATÉGICO

Árbol singular	Provincia	Municipio
Alcornoque Gigante	HUELVA	ALMONTE
Cica de la Casa Forestal Cumbres Hermosas	HUELVA	ALMONTE
Pino de la Casa Forestal Cumbres Hermosas	HUELVA	ALMONTE
Alcornoque de El Catrecito	HUELVA	ALMONTE
Madroño de El Acebuche	HUELVA	ALMONTE
Eucalipto de la Venta del Palacio de Doñana	HUELVA	ALMONTE
Eucalipto de Juan Domínguez	HUELVA	ALMONTE
Eucalipto de La Cruz	HUELVA	ALMONTE
Eucalipto de la Veta Puntal	HUELVA	ALMONTE
Pino del Nudo	HUELVA	ALMONTE
Pino del Cementerio Inglés	HUELVA	ALOSNO
Encina de La Bujarda	HUELVA	ARACENA
Mesto de El Chaparral	HUELVA	ARACENA
Laurel de El Chaparral	HUELVA	ARACENA
Alcornoque de El Chaparral	HUELVA	ARACENA
Quejigo del Arroyo Mari Mateo I	HUELVA	ARACENA
Quejigo del Arroyo Mari Mateo II	HUELVA	ARACENA
Encina de la Muñoza	HUELVA	ARACENA
Alcornoque de la Finca La Torre	HUELVA	AROCHE
Quejigo del Cortijo La Torre I	HUELVA	AROCHE
Quejigo del Cortijo La Torre II	HUELVA	AROCHE
Alcornoque de El Brueco	HUELVA	AROCHE
Encina de Monte Perro	HUELVA	AROCHE
Alcornoque de la Corte del Romero	HUELVA	AROCHE
Alcornoque de La Garrapata I	HUELVA	AROCHE
Alcornoque de La Garrapata II	HUELVA	AROCHE
Piruétano de La Garrapata	HUELVA	AROCHE



EVALUACIÓN AMBIENTAL ESTRATÉGICA
Plan Estratégico para la Agroindustria de Andalucía 2016-2020
DOCUMENTO DE ALCANCE DEL ESTUDIO AMBIENTAL ESTRATÉGICO

Árbol singular	Provincia	Municipio
Encina de los Llanos de la Nava I	HUELVA	ARROYOMOLINOS DE LEÓN
Encina de los Llanos de la Nava II	HUELVA	ARROYOMOLINOS DE LEÓN
Roble de Pallares	HUELVA	BEAS
Alcornoque de Salobrillo	HUELVA	BEAS
Encina de La Chaparrita	HUELVA	BERROCAL
Chumbera de La Chaparrita I	HUELVA	BERROCAL
Chumbera de La Chaparrita II	HUELVA	BERROCAL
Pino de El Corchuelo	HUELVA	BONARES
Alcornoque de la Dehesa de la Jineta y el Cabril	HUELVA	CALA
Almendro de Jabata	HUELVA	CALA
Fresno del Odiel	HUELVA	CAMPOFRÍO
Pino del Campo Común de Arriba	HUELVA	CARTAYA
Pino de la Casa Forestal El Gato	HUELVA	CARTAYA
Castaño Retuerto	HUELVA	CASTAÑO DEL ROBLEDO
Alcornoque de la Pica	HUELVA	CORTEGANA
Alcornoque de Navalmanzano	HUELVA	CORTELAZOR
Acebucho de El Galindo	HUELVA	CORTELAZOR
Adelfa de San Rafael	HUELVA	CORTELAZOR
Olmo de Cortelazor	HUELVA	CORTELAZOR
Plano del Río Murtigas I	HUELVA	CUMBRES DE SAN BARTOLOMÉ
Plano del Río Murtigas II	HUELVA	CUMBRES DE SAN BARTOLOMÉ
Fresno del Río Murtigas	HUELVA	CUMBRES DE SAN BARTOLOMÉ
Mesto de La Lancha	HUELVA	CUMBRES MAYORES
Quejigo del Puente El Chacho	HUELVA	ESCACENA DEL CAMPO
Madroño de Los Linarejos	HUELVA	GALAROZA
Pino de la Atalaya	HUELVA	GALAROZA
Alcornoque de El Talenque	HUELVA	GALAROZA



EVALUACIÓN AMBIENTAL ESTRATÉGICA
Plan Estratégico para la Agroindustria de Andalucía 2016-2020
DOCUMENTO DE ALCANCE DEL ESTUDIO AMBIENTAL ESTRATÉGICO

Árbol singular	Provincia	Municipio
Aceбуche de El Partido	HUELVA	GIBRALEÓN
Madroño de El Campillo I	HUELVA	GIBRALEÓN
Pino del Valle Romero	HUELVA	GIBRALEÓN
Madroño de El Campillo II	HUELVA	GIBRALEÓN
Pino de Puntales	HUELVA	GIBRALEÓN
Encina del Piruétano	HUELVA	GRANADA DE RIOTINTO (LA)
Algarrobo de la Presa del Chanza	HUELVA	GRANADO (EL)
Madroño de Los Fontanales	HUELVA	HIGUERA DE LA SIERRA
Pino de los Mil Duros	HUELVA	HINOJOS
Pino del Cercado Florita	HUELVA	HINOJOS
Alcornoque de Garruchena	HUELVA	HINOJOS
Pino del Llano del Helechar	HUELVA	HINOJOS
Pino del Cuadrejón	HUELVA	HINOJOS
Mesto de Torrecuadros	HUELVA	HINOJOS
Encina del Cerrado del Cotillo	HUELVA	HINOJOS
Pino Pañoño	HUELVA	HINOJOS
Pino del Neguito	HUELVA	HINOJOS
Lentisco del Pocito Pileta	HUELVA	HINOJOS
Lentisco de El Acebuchal	HUELVA	HUELVA
Encina de Las Tapias	HUELVA	JABUGO
Fresno de El Toril	HUELVA	JABUGO
Madroño de La India	HUELVA	LINARES DE LA SIERRA
Encina de la Dehesa del Carrizal	HUELVA	LINARES DE LA SIERRA
Pino Vaquero	HUELVA	LUCENA DEL PUERTO
Pino Vel zquez	HUELVA	MOGUER
Pino de Las Balas	HUELVA	MOGUER
Pino Carabinero	HUELVA	MOGUER



EVALUACIÓN AMBIENTAL ESTRATÉGICA
Plan Estratégico para la Agroindustria de Andalucía 2016-2020
DOCUMENTO DE ALCANCE DEL ESTUDIO AMBIENTAL ESTRATÉGICO

Árbol singular	Provincia	Municipio
Pino Fiscal	HUELVA	MOGUER
Pino Cotorra	HUELVA	MOGUER
Pino Fuentepiña	HUELVA	MOGUER
Pino de Montemayor	HUELVA	MOGUER
Chaparro Gordo de La Charca	HUELVA	MOGUER
Pino Centenario del Parador de Mazagón	HUELVA	MOGUER
Mesto de Las Veguillas	HUELVA	NAVA (LA)
Enebro de la Cadena	HUELVA	NAVA (LA)
Eucalipto de La Peguera	HUELVA	PUNTA UMBRIA
Ciprés de la Finca Rosal de Rociana	HUELVA	ROCIANA DEL CONDADO
Pino Gallinita	HUELVA	SAN BARTOLOMÉ DE LA TORRE
Algarrobo de Rivera Grande	HUELVA	SANLÉCAR DE GUADIANA
Encina Dehesa de San Francisco	HUELVA	SANTA OLALLA DEL CALA
Quejigo de Las Raíces	HUELVA	SANTA OLALLA DEL CALA
Alcornoque de las Minas de Teuler	HUELVA	SANTA OLALLA DEL CALA
Alcornoque de Los Melos	HUELVA	VALVERDE DEL CAMINO
Ciprés del Huerto Caro I	HUELVA	VALVERDE DEL CAMINO
Ciprés del Huerto Caro II	HUELVA	VALVERDE DEL CAMINO
Morera de la Dehesa Espina I	HUELVA	VILLARRASA
Acebuches de El Espinillo	HUELVA	ZALAMEA LA REAL
Alcornoque de Marín	HUELVA	ZUFRE
Encina del Jarrama	HUELVA	ZUFRE
Eucalipto de Manzano Alto	HUELVA	ZUFRE
Encina de La Balanguilla	HUELVA	ZUFRE
Alcornoque de El Palancar	HUELVA	ZUFRE
Olivo de la Ermita de Zufre I	HUELVA	ZUFRE
Olivo de la Ermita de Zufre II	HUELVA	ZUFRE



EVALUACIÓN AMBIENTAL ESTRATÉGICA
Plan Estratégico para la Agroindustria de Andalucía 2016-2020
DOCUMENTO DE ALCANCE DEL ESTUDIO AMBIENTAL ESTRATÉGICO

Árbol singular	Provincia	Municipio
Algarrobo de El Tejar	HUELVA	ZUFRE
Fresno de la Finca Almocadén	JAÉN	ALCAUDETE
Cornita de la Garganta de Valquemao	JAÉN	ANDUJAR
Lentisco del Área del Jabalí	JAÉN	ANDUJAR
Cornita del Control Lugar Nuevo	JAÉN	ANDUJAR
Enebro de El Encinarejo	JAÉN	ANDUJAR
Pino del Km 21	JAÉN	ANDUJAR
Alcornoque de La Azadillas	JAÉN	ANDUJAR
Castaño La Capellania I	JAÉN	ANDUJAR
Castaño La Capellania II	JAÉN	ANDUJAR
Pino de la Señora	JAÉN	ANDUJAR
Eucalipto del Manzano	JAÉN	ANDUJAR
Fresno de La Lancha	JAÉN	ANDUJAR
Encina de la Virgen	JAÉN	BAÑOS DE LA ENCINA
Lentisco de Pastizales	JAÉN	BAÑOS DE LA ENCINA
Olivo de Fuentebuena	JAÉN	BEAS DE SEGURA
Melojo del Tejuelo de Las Acebeas	JAÉN	BENATAE
Pino de Los Barrancos de Puente Honda	JAÉN	BENATAE
Encina de Cabra del Santo Cristo	JAÉN	CABRA DE SANTO CRISTO
Chopo de Mata Bejid	JAÉN	CAMBIL
Enebro de La Torre Gallarín I	JAÉN	CAMBIL
Enebro de La Torre Gallarín II	JAÉN	CAMBIL
Olivo de la Era de la Zarza	JAÉN	CASTILLO DE LOCUBIN
Castaño de la Fuente El Parral I	JAÉN	CASTILLO DE LOCUBIN
Castaño de la Fuente El Parral II	JAÉN	CASTILLO DE LOCUBIN
Sabina de Las Lagunillas	JAÉN	CAZORLA
Encina Gorda del Cañuelo	JAÉN	CAZORLA



EVALUACIÓN AMBIENTAL ESTRATÉGICA
Plan Estratégico para la Agroindustria de Andalucía 2016-2020
DOCUMENTO DE ALCANCE DEL ESTUDIO AMBIENTAL ESTRATÉGICO

Árbol singular	Provincia	Municipio
Pino del Abuelo	JAÉN	CAZORLA
Pino de Felix Rodríguez de la Fuente	JAÉN	CAZORLA
Pino de Valdecuevas	JAÉN	CAZORLA
Roble de la Cabeza del Tejo	JAÉN	CAZORLA
Majuelo de la Cabeza del Tejo	JAÉN	CAZORLA
Pino de la Mala Mujer	JAÉN	CAZORLA
Higuera del Arroyo Millar	JAÉN	CAZORLA
Pino de la Fuente del Oso I	JAÉN	CAZORLA
Pino de la Fuente del Oso II	JAÉN	CAZORLA
Madroño de La Loma del Bellotón	JAÉN	CAZORLA
Castaño del Arroyo de Los Abares	JAÉN	CAZORLA
Pino de La Vegueta	JAÉN	CAZORLA
Lentisco de La Virgen	JAÉN	CHICLANA DE SEGURA
Carrasca de Clotilde	JAÉN	CHICLANA DE SEGURA
Acebucho Mano José	JAÉN	CHICLANA DE SEGURA
Acebucho del Campillo	JAÉN	CHICLANA DE SEGURA
Cornita del Cortijo de Los Zaragoza	JAÉN	CHILLUEVAR
Lentisco de Santa Ana	JAÉN	ESPELUY
Eucalipto del Arroyo de los Ríos	JAÉN	GUARROMAN
Pino de la Misa	JAÉN	IRUELA (LA)
Acebucho de Las Hoyas	JAÉN	IRUELA (LA)
Quejigo del Lagar	JAÉN	IRUELA (LA)
Coscoja Híbrida de El Segreo	JAÉN	IRUELA (LA)
Quejigo de Roblehermoso	JAÉN	IRUELA (LA)
Madroño de Punta del Enebrillo	JAÉN	IRUELA (LA)
Tejo del Barranco de La Iglesia	JAÉN	IRUELA (LA)
Coscoja de Cabeza Rubia	JAÉN	IRUELA (LA)



EVALUACIÓN AMBIENTAL ESTRATÉGICA
Plan Estratégico para la Agroindustria de Andalucía 2016-2020
DOCUMENTO DE ALCANCE DEL ESTUDIO AMBIENTAL ESTRATÉGICO

Árbol singular	Provincia	Municipio
Roble del Arroyo de la Teja	JAÉN	IRUELA (LA)
Lentisco de El Palomar	JAÉN	IRUELA (LA)
Cornita de La Rajona	JAÉN	IRUELA (LA)
Tejo de Erilla	JAÉN	IZNATORAF
Cornicabra de las Cueva del Peinero	JAÉN	IZNATORAF
Araar de Los Cañones	JAÉN	JAEN
Quejigo de Otiña	JAÉN	JAEN
Eucalipto de Tobaruela	JAÉN	LINARES
Eucalipto del Arroyo del Torrito	JAÉN	LINARES
Olivo del Llano del Chinche	JAÉN	MARTOS
Encina del Cerro del Viento	JAÉN	MARTOS
La Estaca Grande	JAÉN	MARTOS
Coscoja de Las Mercedes	JAÉN	MONTIZON
Encina del Collao de la Cinta	JAÉN	ORCERA
Castaño de la Yedra	JAÉN	PEAL DE BECERRO
Pino de Las Cruces	JAÉN	PEAL DE BECERRO
Pino de Raso de la Puerta	JAÉN	PEAL DE BECERRO
Fresno del Cortijo de San José de Los Propios	JAÉN	PEAL DE BECERRO
Pino El Pulpo	JAÉN	PEAL DE BECERRO
Pino de la Entrega	JAÉN	QUESADA
Encina del Campanillo	JAÉN	RUS
Álamo del Arroyo de La Yedra	JAÉN	RUS
Enebro de Los Posadillas	JAÉN	SANTA ELENA
Cornita del Salto de los Órganos I	JAÉN	SANTIAGO PONTONES
Cornita del Salto de los Órganos II	JAÉN	SANTIAGO PONTONES
Encina de la Fuente El Roble	JAÉN	SANTIAGO PONTONES
Carrasca del Cortijo El Madroño	JAÉN	SANTIAGO PONTONES



EVALUACIÓN AMBIENTAL ESTRATÉGICA
Plan Estratégico para la Agroindustria de Andalucía 2016-2020
DOCUMENTO DE ALCANCE DEL ESTUDIO AMBIENTAL ESTRATÉGICO

Árbol singular	Provincia	Municipio
Lentisco de La Torre del Vinagre	JAÉN	SANTO TOME
Carrasca de Medina	JAÉN	SANTO TOME
Encina de Los Vilchites	JAÉN	SANTO TOME
Secuoya de la Torre del Vinagre	JAÉN	SANTO TOME
Pino Galap n	JAÉN	SEGURA DE LA SIERRA
Pino laricio del Río Madera I	JAÉN	SEGURA DE LA SIERRA
Pino laricio del Río Madera II	JAÉN	SEGURA DE LA SIERRA
Fresno de la Dehesa del Oso	JAÉN	SILES
Pino del Cortijo de Las Barrenqueras	JAÉN	SILES
Pino del Calarejo Chico	JAÉN	SILES
Pino del Cerro de Bucentaina	JAÉN	SILES
Carrasco de Los Frailes	JAÉN	SILES
Lentisco de Peña Fleita	JAÉN	SILES
Cornicabra de Peña Fleita	JAÉN	SILES
Sabina de la Nava del Espino I	JAÉN	SILES
Sabina de la Nava del Espino II	JAÉN	SILES
Array n de la Bañizuela	JAÉN	TORREDELCAMPO
Chopo de la Fuente	JAÉN	TORRES
Doncel del Moracho	JAÉN	TORRES DE ALBANCHEZ
Roble del Cortijo La Tala	JAÉN	TORRES DE ALBANCHEZ
Pino de las Cadenas	JAÉN	TORRES DE ALBANCHEZ
Encina de Navalayegua	JAÉN	VALDEPEÑAS DE JAEN
Quejigo del Amo	JAÉN	VALDEPEÑAS DE JAEN
Quejigo del Amo o del Carbón	JAÉN	VALDEPEÑAS DE JAEN
Enebro de El Parrizoso	JAÉN	VALDEPEÑAS DE JAEN
Encina de La Beata	JAÉN	VALDEPEÑAS DE JAEN
Abedul de la Cerr de San Ginés	JAÉN	VILLACARRILLO



EVALUACIÓN AMBIENTAL ESTRATÉGICA
Plan Estratégico para la Agroindustria de Andalucía 2016-2020
DOCUMENTO DE ALCANCE DEL ESTUDIO AMBIENTAL ESTRATÉGICO

Árbol singular	Provincia	Municipio
Sabina de La Fresnadilla I	JAÉN	VILLACARRILLO
Sabina de La Fresnadilla II	JAÉN	VILLACARRILLO
Álamo Grande	JAÉN	VILLANUEVA DE LA REINA
Enebro Centenario	JAÉN	VILLARRODRIGO
Olivo Parra	MÁLAGA	ALCAUCÍN
Algarrobo del Cortijo Zarate I	MÁLAGA	ALCAUCÍN
Algarrobo del Cortijo Zarate II	MÁLAGA	ALCAUCÍN
Mimbrera del Cortijo Las Puertas	MÁLAGA	ALCAUCÍN
Olivo de El Toril	MÁLAGA	ALCAUCÍN
Tejo de la Raja del Cañuelo I	MÁLAGA	ALCAUCÍN
Tejo de la Raja del Cañuelo II	MÁLAGA	ALCAUCÍN
Arce de la Peña del Águila	MÁLAGA	ALCAUCÍN
Olmo de Alfarnate	MÁLAGA	ALFARNATE
Madroño de El Acebuchal	MÁLAGA	ÁLORA
Arce de la Ruta Verde del Torcal de Antequera	MÁLAGA	ANTEQUERA
Acerolo del Cortijo de Las Perdices I	MÁLAGA	ANTEQUERA
Acerolo del Cortijo de Las Perdices II	MÁLAGA	ANTEQUERA
Hiedra del Macetón	MÁLAGA	ANTEQUERA
Hiedra del Agrasol	MÁLAGA	ANTEQUERA
Hiedra del Barco	MÁLAGA	ANTEQUERA
Cornicabra del Cortijo de Los Nñez	MÁLAGA	BENAOJÁN
Nogal de la Huerta del Capellán	MÁLAGA	BURGO (EL)
Nogal de El Nevazo	MÁLAGA	CANILLAS DE ALBAIDA
Roble Melojo del Nevazo	MÁLAGA	CANILLAS DE ALBAIDA
Pino de las Tres Cruces	MÁLAGA	CANILLAS DE ALBAIDA
Castaño Arena	MÁLAGA	CARTAJIMA
Olivo de Casaria	MÁLAGA	CASABERMEJA



EVALUACIÓN AMBIENTAL ESTRATÉGICA
Plan Estratégico para la Agroindustria de Andalucía 2016-2020
DOCUMENTO DE ALCANCE DEL ESTUDIO AMBIENTAL ESTRATÉGICO

Árbol singular	Provincia	Municipio
Olivo del Lagar	MÁLAGA	CASABERMEJA
Olivo de Casa Santa I	MÁLAGA	CASABERMEJA
Olivo de Casa Santa II	MÁLAGA	CASABERMEJA
Oivo de Casa Santa III	MÁLAGA	CASABERMEJA
Olivo de Los Frailes	MÁLAGA	CASABERMEJA
Pino del Cortijo La Cacería	MÁLAGA	CASARABONELA
Algarrobo del Cortijo La Cacería	MÁLAGA	CASARABONELA
Castaño de la Carretera de Torrox	MÁLAGA	CÓMPETA
Alcornoque de El Palero	MÁLAGA	CORTES DE LA FRONTERA
Alcornoque de El Berrueco I	MÁLAGA	CORTES DE LA FRONTERA
Alcornoque de El Berrueco II	MÁLAGA	CORTES DE LA FRONTERA
Alcornoque de La Vereda	MÁLAGA	CORTES DE LA FRONTERA
Quejigo de Puerto Oscuro I	MÁLAGA	CORTES DE LA FRONTERA
Quejigo de Puerto Oscuro II	MÁLAGA	CORTES DE LA FRONTERA
Alcornoque de La Ventana	MÁLAGA	CORTES DE LA FRONTERA
Castaño Santo	MÁLAGA	ISTÁN
Quejigo del Hoyo del Bote	MÁLAGA	ISTÁN
Castaño de Los Saltarines	MÁLAGA	JUBRIQUE
Castaño de La Cruz	MÁLAGA	JUBRIQUE
Encina del Cerro Mingo	MÁLAGA	MACHARAVIAYA
Algarrobo de Casas Viejas	MÁLAGA	MÁLAGA
Ombú de Jotrón	MÁLAGA	MÁLAGA
Pino de Jotrón	MÁLAGA	MÁLAGA
Fresno del Cerro Santopitar	MÁLAGA	MÁLAGA
Mirto de Benefique	MÁLAGA	MÁLAGA
Mirto del puentecillo de Chaperas	MÁLAGA	MÁLAGA
Alcornoque del Río Las Pasadas	MÁLAGA	MIJAS



EVALUACIÓN AMBIENTAL ESTRATÉGICA
Plan Estratégico para la Agroindustria de Andalucía 2016-2020
DOCUMENTO DE ALCANCE DEL ESTUDIO AMBIENTAL ESTRATÉGICO

Árbol singular	Provincia	Municipio
Mesto del Cortijo Los Perales	MÁLAGA	MOLLINA
Pino del Ángel	MÁLAGA	MONDA
Castaño Macho	MÁLAGA	MONDA
Alcornoque del Casarón de Los Bancales	MÁLAGA	MONDA
Encina de Los Llanos del Zurraque	MÁLAGA	MONTEJAQUE
Pino del Juanar	MÁLAGA	OJÉN
Pino de El Cerezal	MÁLAGA	OJÉN
Encina del Vallecillo	MÁLAGA	PARAUTA
Pinsapo del Puntal de la Mesa	MÁLAGA	PARAUTA
Pinsapo de las Escaleretas	MÁLAGA	PARAUTA
Olivo de la Cañada del Cerro	MÁLAGA	RINCÓN DE LA VICTORIA
Laurel del Cortijo Auta	MÁLAGA	RIOGORDO
Pinsapo Solitario	MÁLAGA	RONDA
Arce del Cortijo Lifa	MÁLAGA	RONDA
Encina de la Alberca	MÁLAGA	RONDA
Lentisco del Cerro Mures	MÁLAGA	RONDA
Pinsapo de La Perra	MÁLAGA	TOLOX
Mostajo de la Cañada de La Plazoleta	MÁLAGA	TOLOX
Quejigo de la Cañada de La Plazoleta	MÁLAGA	TOLOX
Acebo de la Cañada del Pilar	MÁLAGA	TOLOX
Pinsapo de la Alcazaba	MÁLAGA	TOLOX
Tejo de Froncaile	MÁLAGA	TOLOX
Olivo de Santana	MÁLAGA	TOLOX
Nogal de Vacas Negras	MÁLAGA	VÉLEZ-MÁLAGA
Encina de Los Qunitos	MÁLAGA	YUNQUERA
Pinsapo del Candelabro	MÁLAGA	YUNQUERA
Pinsapo Moreno	MÁLAGA	YUNQUERA



EVALUACIÓN AMBIENTAL ESTRATÉGICA
Plan Estratégico para la Agroindustria de Andalucía 2016-2020
DOCUMENTO DE ALCANCE DEL ESTUDIO AMBIENTAL ESTRATÉGICO

Árbol singular	Provincia	Municipio
Majuelo de la Cueva del Agua	MÁLAGA	YUNQUERA
Nogal americano de Huertas del Colegio	SEVILLA	AGUADULCE
Eucalipto de Torre del Abad	SEVILLA	ALCALÁ DE GUADAIRA
Quejigo de la Fuemprieta	SEVILLA	ALGÁMITAS
Alcornoque de El Berrocal	SEVILLA	ALMADÉN DE LA PLATA
Lentisco de Hato Ratón	SEVILLA	AZNALCÁZAR
Pino de Hato Blanco Viejo	SEVILLA	AZNALCÁZAR
Acebuche de los Pinares de Aznalcázar	SEVILLA	AZNALCÁZAR
Acebuche de la Venta Alonso	SEVILLA	CABEZAS DE SAN JUAN (LAS)
Lentisco de La Buzona	SEVILLA	CARMONA
Mesto de la Dehesa El Castillo	SEVILLA	CASTILLO DE LAS GUARDAS (EL)
Encina de El Sotillo	SEVILLA	CAZALLA DE LA SIERRA
Pino de Los Pinchos Altos	SEVILLA	CAZALLA DE LA SIERRA
Alcornoque de la Garganta	SEVILLA	CAZALLA DE LA SIERRA
Pino de Trasierra	SEVILLA	CAZALLA DE LA SIERRA
Nogal de La Cartuja	SEVILLA	CAZALLA DE LA SIERRA
Fresno del Molino del Corcho	SEVILLA	CAZALLA DE LA SIERRA
Olmo del Lagarón	SEVILLA	CAZALLA DE LA SIERRA
Encina de El Lobón	SEVILLA	CAZALLA DE LA SIERRA
Castaño de la Serrana	SEVILLA	CAZALLA DE LA SIERRA
Enebro de los Tohales	SEVILLA	CAZALLA DE LA SIERRA
Laurel de la Finca El Alcornocal	SEVILLA	CAZALLA DE LA SIERRA
Encina del Descansadero de la Gargantina	SEVILLA	CAZALLA DE LA SIERRA
Almez de La Mina	SEVILLA	CONSTANTINA
Higuera del Cortijo de las Monjas	SEVILLA	CONSTANTINA
Melojo de la Cañada Real del Robledo	SEVILLA	CONSTANTINA
Chaparro de la Vega	SEVILLA	CORRIPE



EVALUACIÓN AMBIENTAL ESTRATÉGICA
Plan Estratégico para la Agroindustria de Andalucía 2016-2020
DOCUMENTO DE ALCANCE DEL ESTUDIO AMBIENTAL ESTRATÉGICO

Árbol singular	Provincia	Municipio
Mesto de la Loma del Arroz	SEVILLA	CORRIPE
Ombú de la Torre de Doña María	SEVILLA	DOS HERMANAS
Eucalipto de la Pizana II	SEVILLA	GERENA
Eucalipto de la Pizana I	SEVILLA	GERENA
Pino de la Canaleja	SEVILLA	GERENA
Alcornoque de El Rincón	SEVILLA	GUADALCANAL
Agracejo de La Jayona	SEVILLA	GUADALCANAL
Encina de La Jayona	SEVILLA	GUADALCANAL
Algarrobo de la Ermita de la Virgen de Setefilla	SEVILLA	LORA DEL RÍO
Lentisco de El Fraile	SEVILLA	MADROÑO (EL)
Encina de los Perros	SEVILLA	MADROÑO (EL)
Alcornoque de Los Villares	SEVILLA	MADROÑO (EL)
Pino del Monte Armijo	SEVILLA	MARCHENA
Pino de la Venta La Sandía I	SEVILLA	MARCHENA
Pino de la Venta La Sandía II	SEVILLA	MARCHENA
Encina de la Corregidora	SEVILLA	MONTELLANO
Eucalipto de la Huerta de Pilares	SEVILLA	MORÓN DE LA FRONTERA
Coscoja Híbrida de Armijo	SEVILLA	MORÓN DE LA FRONTERA
Pino de El Lagar	SEVILLA	NAVAS DE LA CONCEPCIÓN (LAS)
Palmito del Cortijo Las Cabezas	SEVILLA	PEDROSO (EL)
Piruétano de Navaholguín	SEVILLA	PEDROSO (EL)
Lentisco del Arroyo Aguilar	SEVILLA	PUEBLA DE CAZALLA (LA)
Tilo de El Martinete	SEVILLA	SAN NICOLÁS DEL PUERTO
Alcornoque de la Casa de los Ingleses	SEVILLA	SAN NICOLÁS DEL PUERTO
Quejigo de la Casa de los Ingleses	SEVILLA	SAN NICOLÁS DEL PUERTO
Acebuches de Casaquemada	SEVILLA	SANLÚCAR LA MAYOR
Eucalipto de la Hacienda Torrijos II	SEVILLA	VALENCINA DE LA CONCEPCIÓN



EVALUACIÓN AMBIENTAL ESTRATÉGICA
Plan Estratégico para la Agroindustria de Andalucía 2016-2020
DOCUMENTO DE ALCANCE DEL ESTUDIO AMBIENTAL ESTRATÉGICO

Árbol singular	Provincia	Municipio
Eucalipto de la Hacienda Torrijos I	SEVILLA	VALENCINA DE LA CONCEPCIÓN
Lentisco del Llanazo	SEVILLA	VILLAMANRIQUE DE LA CONDESA
Pino Enano	SEVILLA	VILLAMANRIQUE DE LA CONDESA
Pino del Pílon de la Casa del Guarda	SEVILLA	VILLAMANRIQUE DE LA CONDESA
Pino de la Dehesa de Gatos	SEVILLA	VILLAMANRIQUE DE LA CONDESA
Pino del Tío Chusco	SEVILLA	VILLAMANRIQUE DE LA CONDESA
Lentisco de Majadal Alto	SEVILLA	VILLANUEVA DEL RÍO Y MINAS
Eucalipto de la Huerta de Malagón I	SEVILLA	VILLANUEVA DEL RÍO Y MINAS
Eucalipto de la Huerta de Malagón II	SEVILLA	VILLANUEVA DEL RÍO Y MINAS
Algarrobo de las Merras	SEVILLA	VISO DEL ALCOR (EL)



EVALUACIÓN AMBIENTAL ESTRATÉGICA
Plan Estratégico para la Agroindustria de Andalucía 2016-2020
DOCUMENTO DE ALCANCE DEL ESTUDIO AMBIENTAL ESTRATÉGICO

Arboleda singular	Municipio	Provincia
Encinar de la Cuerda de la Mina	ABRUCENA	ALMERÍA
Alameda de Alcóntar	ALCÓNTAR	ALMERÍA
Encinar del Cortijo de Castro	ALMERÍA	ALMERÍA
Osiris del Cabezo María	ANTAS	ALMERÍA
Olivar de la Rambla de La Cinta	ARBOLEAS	ALMERÍA
Chopos de la Boquera	ARBOLEAS	ALMERÍA
Encinar de El Rosario	BAYÁRCAL	ALMERÍA
Acebeda del Arroyo Palancón	BAYÁRCAL	ALMERÍA
Aliseda del Arroyo Anchuelo	BAYÁRCAL	ALMERÍA
Alameda del río Andarax	BEIRES	ALMERÍA
Alameda de Berja	BERJA	ALMERÍA
Encinar de la Autovía A-92	CHIRIVEL	ALMERÍA
Saucos de la Rambla de Chirivel	CHIRIVEL	ALMERÍA
Pinar de la Sierra de los Pinos	CUEVAS DEL ALMANZORA	ALMERÍA
Sabinar-Lentiscar de Punta Entinas-Sabinar	EJIDO (EL)	ALMERÍA
Aceral del Barranco de la Casa de la Nieve	FÉLIX	ALMERÍA
Aceral del Barranco de la Atalaya (Umbría de los áceres)	FÉLIX	ALMERÍA
Aceral del Barranco del Rosal	FÍÑANA	ALMERÍA
Aceral del Barranco de Ubeire	FÍÑANA	ALMERÍA
Olivar de Los Casas	GÉRGAL	ALMERÍA
Sauceda del Barranco de los Pastores	GÉRGAL	ALMERÍA
Olivar de la Rambla de Erre	HUÉRCAL-OVERA	ALMERÍA
Lentiscar de la Rambla de Erre I	HUÉRCAL-OVERA	ALMERÍA
Olivar de la Fonteta	INSTINCIÓN	ALMERÍA
Aliseda de la Rambla del Aguadero	LAUJAR DE ANDARAX	ALMERÍA



EVALUACIÓN AMBIENTAL ESTRATÉGICA
Plan Estratégico para la Agroindustria de Andalucía 2016-2020
DOCUMENTO DE ALCANCE DEL ESTUDIO AMBIENTAL ESTRATÉGICO

Arboleda singular	Municipio	Provincia
Algarrobos de Rambla Lisbona	LUBRÍN	ALMERÍA
Pinar de Pinos Blancos	LÚCAR	ALMERÍA
Pinar de El Canuto	LÚCAR	ALMERÍA
Olivar del principio de la Rambla de los Viruegas	NÍJAR	ALMERÍA
Pameral de la Loma	NÍJAR	ALMERÍA
Encinar de la Loma de la Atalayuela	OHANES	ALMERÍA
Pinar de la Sierra de Oria	ORIA	ALMERÍA
Castañar de la Balsa Grande	PATERNA DEL RÍO	ALMERÍA
Palmeral de los Baños de Sierra Alhamilla	PECHINA	ALMERÍA
Palmeral de la Playa de las Palmeras	PULPÍ	ALMERÍA
Palmeral de Jaravia	PULPÍ	ALMERÍA
Olivar del Vivarenal	PURCHENA	ALMERÍA
Alcornocal de El Esparteño	PURCHENA	ALMERÍA
Tarajal de la playa de la Ventilla	ROQUETAS DE MAR	ALMERÍA
Olivar de la Hoya de Gochar	SORBAS	ALMERÍA
Olivar-Algarrobal de Los Mañas	SORBAS	ALMERÍA
Alameda del río Almanzora	TÍJOLA	ALMERÍA
Tarajal del río Nacimiento	TRES VILLAS (LAS)	ALMERÍA
Alcornocal del Barranco de los Jarales	TURRE	ALMERÍA
Sabinar de la Muela de Montalviche	VÉLEZ BLANCO	ALMERÍA
Sabinar del Barranco del Infierno	VÉLEZ BLANCO	ALMERÍA
Olivar de El Romeral	ZURGENA	ALMERÍA
Adelfal de Huertas del Hebreo	ALCALA DE LOS GAZULES	CÁDIZ
Pinsapar de Grazalema	ALCALA DE LOS GAZULES	CÁDIZ
Canuto del Montero	ALCALA DE LOS GAZULES	CÁDIZ
Pinos de la Cancha del Pinar	ALCALA DE LOS GAZULES	CÁDIZ
Robles de la Sierra del Aljibe	ALCALA DE LOS GAZULES	CÁDIZ



EVALUACIÓN AMBIENTAL ESTRATÉGICA
Plan Estratégico para la Agroindustria de Andalucía 2016-2020
DOCUMENTO DE ALCANCE DEL ESTUDIO AMBIENTAL ESTRATÉGICO

Arboleda singular	Municipio	Provincia
Acebeda de Comares	ALGECIRAS	CÁDIZ
Robledillas de Las Cuevas	BARRIOS (LOS)	CÁDIZ
Agracejar de El Pimpollar	BARRIOS (LOS)	CÁDIZ
Alcornocal de Mojea Toriles	BARRIOS (LOS)	CÁDIZ
Quejigos del Llano de la Higuera del Duende	BENAOCAZ	CÁDIZ
Quejigar de la Rozarena	CASTELLAR DE LA FRONTERA	CÁDIZ
Acebuches de la Dehesa El Convento	CASTELLAR DE LA FRONTERA	CÁDIZ
Ribera de Sotogordo	CASTELLAR DE LA FRONTERA	CÁDIZ
Madroñar del Llano de los Laureles	GRAZALEMA	CÁDIZ
Canuto de la Gallina	JEREZ DE LA FRONTERA	CÁDIZ
Acebuchar de las Machorras	JEREZ DE LA FRONTERA	CÁDIZ
Quejigos de la Finca Canuto Largo	JIMENA DE LA FRONTERA	CÁDIZ
Pinos del Tejarejo	SETENIL	CÁDIZ
Quejigar de los Llanos del Juncal	TARIFA	CÁDIZ
Pinar de Monte Ahumada	TARIFA	CÁDIZ
Alcornocal de Lomas de Matagallardo	VILLALUENGA DEL ROSARIO	CÁDIZ
Alcornos del Llano de los Albarranes	ZAHARA	CÁDIZ
Alcornos del Llano de la Angarilla	ZAHARA	CÁDIZ
Coscojar de Peñas Rubias	ADAMUZ	CÓRDOBA
Olivar de Villaseca	ALMODÓVAR DEL RÍO	CÓRDOBA
Aceral-Cornicabral de El Loberón	CABRA	CÓRDOBA
Quejigar del Polje de La Nava	CABRA	CÓRDOBA
Quejigar de El Pilar	CABRA	CÓRDOBA
Encinar adhesado de la Sierra de Gaena	CARCABUEY	CÓRDOBA
Eucaliptos de las Grúas	CARPIO (EL)	CÓRDOBA
Tarajal del Puente de Alcolea	CÓRDOBA	CÓRDOBA
Fresneda del Arroyo Alamillo	FUENTE OBEJUNA	CÓRDOBA



EVALUACIÓN AMBIENTAL ESTRATÉGICA
Plan Estratégico para la Agroindustria de Andalucía 2016-2020
DOCUMENTO DE ALCANCE DEL ESTUDIO AMBIENTAL ESTRATÉGICO

Arboleda singular	Municipio	Provincia
Eucaliptos de la Finca del Coto	GUADALCÁZAR	CÓRDOBA
Jardín de la Hacienda de Nublos	HORNACHUELOS	CÓRDOBA
Aliseda del Guadalora	HORNACHUELOS	CÓRDOBA
Olivar de la Finca Las Monjas	MONTILLA	CÓRDOBA
Fresneda del río Cuzna	OBEJO	CÓRDOBA
Enebral del Castillo de Miramontes	SANTA EUFEMIA	CÓRDOBA
Castañar de La Rosandrà	ALDEIRE	GRANADA
Secuoyas del Barranco de Los Tejos	ALDEIRE	GRANADA
Cedros del Vivero de la Alfaguara	ALFACAR	GRANADA
Pinar de la Resinera	ALHAMA DE GRANADA	GRANADA
Alcornocal de Alhama de Granada	ALHAMA DE GRANADA	GRANADA
Tarajal de Arroyo Salado	ALHENDÍN	GRANADA
Pinar de Prados del Rey	BAZA	GRANADA
Cipreses de La Ventica	BENAMAUREL	GRANADA
Almeces del Arroyo de Túnez	CASTRIL	GRANADA
Arces del Barranco Canalejas	CASTRIL	GRANADA
Abedular del Barranco de los Alisos	DÚRCAL	GRANADA
Álamos del Río Barbatas y Río Galera	GALERA	GRANADA
Pinar del Calar de San Sebastián	GOR	GRANADA
Castañar de Fiñana	GUADIX	GRANADA
Tejeda de Las Labores del Guarnón	GÜÉJAR-SIERRA	GRANADA
Castañar de Huéneja	HUÉNEJA	GRANADA
Acebeda del Barranco Dólar	HUÉNEJA	GRANADA
Sabinar de Los Cánovas	HUÉSCAR	GRANADA
Mostajos de la Umbría de Aserradores	HUÉSCAR	GRANADA
Aceral de la Loma del Viento	HUÉSCAR	GRANADA
Sabinar de Prado Puerco	HUÉSCAR	GRANADA



EVALUACIÓN AMBIENTAL ESTRATÉGICA
Plan Estratégico para la Agroindustria de Andalucía 2016-2020
DOCUMENTO DE ALCANCE DEL ESTUDIO AMBIENTAL ESTRATÉGICO

Arboleda singular	Municipio	Provincia
Secuoyas de La Losa	HUÉSCAR	GRANADA
Chopera de Faucena	IZNALLOZ	GRANADA
Secuoyas del Posterillo	JEREZ DEL MARQUESADO	GRANADA
Tejeda de Lugros	LUGROS	GRANADA
Pinar de la Cortijuela	MONACHIL	GRANADA
Alcornocal de las Ánimas	MONTEFRÍO	GRANADA
Olivar de Órgiva	ÓRJIVA	GRANADA
Olmeda de El Alitaje	PINOS-PUENTE	GRANADA
Alcornocal del Haza del Lino	POLOPOS	GRANADA
Castañar de El Arroyo	PÓRTUGOS	GRANADA
Aliseda de la Cueva del Santo	TREVÉLEZ	GRANADA
Alcornocal de Los Máximos	TURON	GRANADA
Pinsapar de Barranco Umbría	VÍZNAR	GRANADA
Eucaliptos de Moriana	ALMONTE	HUELVA
Palmitos de El Acebuche	ALMONTE	HUELVA
Enebral del Inglesillo	ALMONTE	HUELVA
Acebuches de El Rocío	ALMONTE	HUELVA
Lentiscos de la Vereda de Sanlúcar de Barrameda	ALMONTE	HUELVA
Madroñal de Bodegones	ALMONTE	HUELVA
Almeces de Los Terrazos	AROCHE	HUELVA
Quejigar de la Finca La Torre	AROCHE	HUELVA
Aliseda de la Finca La Torre	AROCHE	HUELVA
Olmeda de La Belleza	AROCHE	HUELVA
Robles de El Robledo	ARROYOMOLINOS DE LEÓN	HUELVA
Encinar-Alcornocal de La Fresnera	ARROYOMOLINOS DE LEÓN	HUELVA
Arboreto de El Villar	BONARES	HUELVA
Olivos de Rocho de las Marguerías	CALAÑAS	HUELVA



EVALUACIÓN AMBIENTAL ESTRATÉGICA
Plan Estratégico para la Agroindustria de Andalucía 2016-2020
DOCUMENTO DE ALCANCE DEL ESTUDIO AMBIENTAL ESTRATÉGICO

Arboleda singular	Municipio	Provincia
Castañar de La Notaria	CASTAÑO DEL ROBLEDO	HUELVA
Castañar de La Urralera	CASTAÑO DEL ROBLEDO	HUELVA
Encinar del Llano de Malagoncillo	CERRO DE ANDÉVALO (EL)	HUELVA
Aliseda de Los Laureles	ESCACENA DEL CAMPO	HUELVA
Pinos de Villa Onuba	FUENTEHERIDOS	HUELVA
Eucaliptos de Raya Real	HINOJOS	HUELVA
Araares del Palacio Coto del Rey	HINOJOS	HUELVA
Pinos de Galé	MOGUER	HUELVA
Bosque en Galería del Múrtigas	NAVA (LA)	HUELVA
Acebuchar de Dehesas Blancas	NIEBLA	HUELVA
Almeceas del Guadiana	SANLÚCAR DE GUADIANA	HUELVA
Arraclanes del Dhun Dhun	VALDELARCO	HUELVA
Pinar de El Saltillo	VALVERDE DEL CAMINO	HUELVA
Quejigar de Las Hoyas	ALCALA LA REAL	JAÉN
Madreselvas del Caño del Aguadero	BEDMAR Y GARCIEZ	JAÉN
Cornetal del Cerro de La Carluca	BEDMAR Y GARCIEZ	JAÉN
Enebral de la Lancha del Almicarán	CAZORLA	JAÉN
Pinar de Nava Noguera	CAZORLA	JAÉN
Cerecinos del Hoyo de los Barrenos	CAZORLA	JAÉN
Aceral del Río Guadalentín	CAZORLA	JAÉN
Acebuches del Cortijo de Los Vilares	IRUELA (LA)	JAÉN
Pinar del Cortijo de Los Pinos	IRUELA (LA)	JAÉN
Enebral-Cornicabral de Roblehermoso	IRUELA (LA)	JAÉN
Pinar de El Mingo	JAEN	JAÉN
Pinar de Cánava	JIMENA	JAÉN
Olivar Centenario de Martos	MARTOS	JAÉN
Los Tres Olivos de la Candonga	MARTOS	JAÉN



EVALUACIÓN AMBIENTAL ESTRATÉGICA
Plan Estratégico para la Agroindustria de Andalucía 2016-2020
DOCUMENTO DE ALCANCE DEL ESTUDIO AMBIENTAL ESTRATÉGICO

Arboleda singular	Municipio	Provincia
Pinar de Puerto Llano	QUESADA	JAÉN
Tejeda de la Cañada de la Fuente	QUESADA	JAÉN
Castañar de la Aliseda	SANTA ELENA	JAÉN
Abedular del Río Segura	SANTIAGO PONTONES	JAÉN
Tejeda del Barranco de Los Tejos en Siles	SILES	JAÉN
Tejeda del Collao de Los Álamos	SILES	JAÉN
Abedular de las Acebeas	SILES	JAÉN
Noguera de Navasna	SILES	JAÉN
Acebeda de Las Acebeas	SILES	JAÉN
Acebeda de Navasna	SILES	JAÉN
Pinar de la Cuesta Negra	TORREDELCAMPO	JAÉN
Eucaliptos del Cortijo Capricho	TORREDONJIMENO	JAÉN
Olmeda de La Fuente del Puerco	TORRES	JAÉN
Tejeda del Barranco de Los Tejos en Valdepeñas	VALDEPEDAS DE JAEN	JAÉN
Fresneda de La Fresnedilla	VILLACARRILLO	JAÉN
Olivar de la Casa Tío José	ALFARNATEJO	MÁLAGA
Alcornos del Camping del Río Genal	ALGATOCÍN	MÁLAGA
Sabinar de Sierra Llana	ANTEQUERA	MÁLAGA
Quejigar de la Huerta del Médico	BENALURÍA	MÁLAGA
Quejigar de Sierra de Líbar	BENAOJÁN	MÁLAGA
Olivar de La Finca de Los Frailes	CASABERMEJA	MÁLAGA
Alcornocal de La Laguna del Moral	CORTES DE LA FRONTERA	MÁLAGA
Quejigar de La Saucedá	CORTES DE LA FRONTERA	MÁLAGA
Olivar de Cortijo Blanco	PERIANA	MÁLAGA
Algarrobal del Camino del Algarrobal	PERIANA	MÁLAGA
Pinsapar de Las Ánimas	RONDA	MÁLAGA
Pinsapar de la Cañada de en medio	RONDA	MÁLAGA



EVALUACIÓN AMBIENTAL ESTRATÉGICA
Plan Estratégico para la Agroindustria de Andalucía 2016-2020
DOCUMENTO DE ALCANCE DEL ESTUDIO AMBIENTAL ESTRATÉGICO

Arboleda singular	Municipio	Provincia
Pinsapar de la Cañada del Cuerno	RONDA	MÁLAGA
Cornicabral de El Cerro Mures	RONDA	MÁLAGA
Quejigar de La Perra	TOLOX	MÁLAGA
Quejigar de Tolox	TOLOX	MÁLAGA
Mostajos del Torrecilla	TOLOX	MÁLAGA
Tejeda de la Colada de Los Tejos	TOLOX	MÁLAGA
Pinsapar de Froncaile	TOLOX	MÁLAGA
Pinsapar de la Yedra	TOLOX	MÁLAGA
Pinsapar de Cubero	YUNQUERA	MÁLAGA
Pinar de Los Planos	AZNALCÁZAR	SEVILLA
Eucaliptos de la Casa de El Colmenar	AZNALCÁZAR	SEVILLA
Almezar de La Cartuja	CAZALLA DE LA SIERRA	SEVILLA
Encinar de Coronado	CAZALLA DE LA SIERRA	SEVILLA
Alcornoques de la Finca El Alcornocal	CAZALLA DE LA SIERRA	SEVILLA
Ribera del Arroyo de La Brava	CAZALLA DE LA SIERRA	SEVILLA
Ciruelos Silvestres de la Hoya de Santa María	CAZALLA DE LA SIERRA	SEVILLA
Quejigar de La Abejera	CONSTANTINA	SEVILLA
Melajar de Cerro Negrillo	CONSTANTINA	SEVILLA
Melajar de los Navazos	CONSTANTINA	SEVILLA
Agracejal de la Cuerda de Vallehondo	CONSTANTINA	SEVILLA
Melajar de la Cañada del del Robledo	CONSTANTINA	SEVILLA
Lentiscos de La Motilla	ÉCIJA	SEVILLA
Madroños de la Finca la Algaidilla	ESTEPA	SEVILLA
Alcornocal de la Mocheta	PARADAS	SEVILLA
Alcornocal de la Indiana	UTRERA	SEVILLA



EVALUACIÓN AMBIENTAL ESTRATÉGICA
Plan Estratégico para la Agroindustria de Andalucía 2016-2020
DOCUMENTO DE ALCANCE DEL ESTUDIO AMBIENTAL ESTRATÉGICO

ANEXO IV

MONTES PÚBLICOS



EVALUACIÓN AMBIENTAL ESTRATÉGICA
Plan Estratégico para la Agroindustria de Andalucía 2016-2020
DOCUMENTO DE ALCANCE DEL ESTUDIO AMBIENTAL ESTRATÉGICO

DENOMINACIÓN M.P.	CODIGO	TITULAR	PROVINCIA	TERMINO MUNICIPAL
Explotación Forestal de Abla	AL-60011-JA	Comunidad Autónoma de Andalucía	Almería	Abla
Las Adelfas	AL-11061-JA	Comunidad Autónoma de Andalucía	Almería	Abla
Los Servales de Abla	AL-11129-JA	Comunidad Autónoma de Andalucía	Almería	Abla
Alcazabilla y otras II	AL-60001-EP	Estado	Almería	Abla y Abrucena
Coto Chaparral	AL-30007-AY	Ayuntamiento de Abrucena	Almería	Abrucena
El Rosal de Abrucena	AL-11013-JA	Comunidad Autónoma de Andalucía	Almería	Abrucena
Los Servales de Abrucena	AL-11008-JA	Comunidad Autónoma de Andalucía	Almería	Abrucena
Rincón de las Olivillas	AL-11019-JA	Comunidad Autónoma de Andalucía	Almería	Abrucena
Sierra Nevada de Abrucena	AL-30020-AY	Ayuntamiento de Abrucena	Almería	Abrucena
Albufera de Adra	AL-11545-JA	Comunidad Autónoma de Andalucía	Almería	Adra
Explotación Forestal de Adra	AL-60012-JA	Comunidad Autónoma de Andalucía	Almería	Adra
La Albufera Grande	AL-70040-EP	Estado	Almería	Adra
Cuesta de Cantoria	AL-10070-JA	Comunidad Autónoma de Andalucía	Almería	Albánchez
Montenegro de Alboloduy	AL-11146-JA	Comunidad Autónoma de Andalucía	Almería	Alboloduy
Montenegro y Campillo	AL-30001-AY	Ayuntamiento de Alboloduy	Almería	Alboloduy
Solana	AL-10204-JA	Comunidad Autónoma de Andalucía	Almería	Albox
Íniza I	AL-10512-JA	Comunidad Autónoma de Andalucía	Almería	Alcolea
La Jarosa	AL-40002-JA	Comunidad Autónoma de Andalucía	Almería	Alcolea
Lucainena	AL-30031-AY	Ayuntamiento de Alcolea	Almería	Alcolea
Sierra de Alcolea	AL-30016-AY	Ayuntamiento de Alcolea	Almería	Alcolea



EVALUACIÓN AMBIENTAL ESTRATÉGICA
Plan Estratégico para la Agroindustria de Andalucía 2016-2020
DOCUMENTO DE ALCANCE DEL ESTUDIO AMBIENTAL ESTRATÉGICO

DENOMINACIÓN M.P.	CODIGO	TITULAR	PROVINCIA	TERMINO MUNICIPAL
Sierra de Gádor	AL-30071-AY	Ayuntamiento de Alcolea	Almería	Alcolea
Sierra de Gádor	AL-70045-EP	Estado	Almería	Alcolea
Solera	AL-10513-JA	Comunidad Autónoma de Andalucía	Almería	Alcolea
Venta Mincharra	AL-40001-JA	Comunidad Autónoma de Andalucía	Almería	Alcolea
Zona de protección de Embalse de Beninar en Alcolea	AL-60022-JA	Comunidad Autónoma de Andalucía	Almería	Alcolea
Grupo de Montes de Alcóntar	AL-11043-JA	Comunidad Autónoma de Andalucía	Almería	Alcóntar
Explotación Forestal de Alhabia	AL-60013-JA	Comunidad Autónoma de Andalucía	Almería	Alhabia
Barranco de Ramón y otros	AL-10031-JA	Comunidad Autónoma de Andalucía	Almería	Alhama de Almería
Coto Sierra de Gádor	AL-30003-AY	Ayuntamiento de Alhama de Almería	Almería	Alhama de Almería
Monte del Pueblo	AL-30002-AY	Ayuntamiento de Alhama de Almería	Almería	Alhama de Almería
Solana del Río	AL-30019-AY	Ayuntamiento de Alicún	Almería	Alicún
Amoladeras- Fuente Amarguilla	AL-10569-JA	Comunidad Autónoma de Andalucía	Almería	Almería
Cortijo de Castro, Aguaderillos, Iniesta y Hoya del Pozo	AL-10032-JA	Comunidad Autónoma de Andalucía	Almería	Almería
Cortijo del Boticario	AL-10012-JA	Comunidad Autónoma de Andalucía	Almería	Almería
Explotación Forestal de Almería	AL-60014-JA	Comunidad Autónoma de Andalucía	Almería	Almería
Las Amoladeras	AL-70044-EP	Estado	Almería	Almería
Mazarrulleque	AL-10545-JA	Comunidad Autónoma de Andalucía	Almería	Almería
Sierra de Gádor	AL-70006-AY	Ayuntamiento de Almócita	Almería	Almócita
Almendrillos y Los Rubiales	AL-11160-JA	Comunidad Autónoma de Andalucía	Almería	Alsodux
Monte del Pueblo	AL-30017-AY	Ayuntamiento de Alsodux	Almería	Alsodux
Caballón y Campo de la Ballabona	AL-70039-AY	Ayuntamiento de Antas	Almería	Antas



EVALUACIÓN AMBIENTAL ESTRATÉGICA
Plan Estratégico para la Agroindustria de Andalucía 2016-2020
DOCUMENTO DE ALCANCE DEL ESTUDIO AMBIENTAL ESTRATÉGICO

DENOMINACIÓN M.P.	CODIGO	TITULAR	PROVINCIA	TERMINO MUNICIPAL
Explotación Forestal de Purchena	AL-60020-JA	Comunidad Autónoma de Andalucía	Almería	Armuña de Almanzora
Monte de Armuña	AL-11026-JA	Comunidad Autónoma de Andalucía	Almería	Armuña de Almanzora
Balsa Alta y Alfaguara	AL-30096-AY	Ayuntamiento de Bacares	Almería	Bacares
El Conde	AL-11024-JA	Comunidad Autónoma de Andalucía	Almería	Bacares
Las Lomas o Las Menas	AL-30032-AY	Ayuntamiento de Bacares	Almería	Bacares
Los Calares	AL-30132-AY	Ayuntamiento de Bacares	Almería	Bacares
Haza del Hielo y Mosquera	AL-11037-JA	Comunidad Autónoma de Andalucía	Almería	Bayárcal
Pastadero de Sierra Nevada	AL-30029-AY	Ayuntamiento de Bayárcal	Almería	Bayárcal
Rosario, Dehesa Moya y Chaparral	AL-70001-AY	Ayuntamiento de Bayárcal	Almería	Bayárcal
El Coto y tres agregados	AL-30045-AY	Ayuntamiento de Bayarque	Almería	Bayarque
Explotación Forestal de Bayarque	AL-60015-JA	Comunidad Autónoma de Andalucía	Almería	Bayarque
La Rosariera	AL-11209-JA	Comunidad Autónoma de Andalucía	Almería	Bayarque
Rellanas	AL-30066-AY	Ayuntamiento de Bédar	Almería	Bédar
Chaparral	AL-30062-AY	Ayuntamiento de Ohanes	Almería	Beires
Cortijo de Las Nogueras	AL-30134-AY	Ayuntamiento de Ohanes	Almería	Beires
Las Navas, Los Labrados, y Las Cabañuelas	AL-11145-JA	Comunidad Autónoma de Andalucía	Almería	Beires
Sierra de Beires	AL-30028-AY	Ayuntamiento de Beires	Almería	Beires
Sierra de Benahadux	AL-30083-AY	Ayuntamiento de Benahadux	Almería	Benahadux
Barranco Murillo	AL-10028-JA	Comunidad Autónoma de Andalucía	Almería	Berja
Castala	AL-10010-JA	Comunidad Autónoma de Andalucía	Almería	Berja
El Bellicar	AL-10156-JA	Comunidad Autónoma de Andalucía	Almería	Berja



EVALUACIÓN AMBIENTAL ESTRATÉGICA
Plan Estratégico para la Agroindustria de Andalucía 2016-2020
DOCUMENTO DE ALCANCE DEL ESTUDIO AMBIENTAL ESTRATÉGICO

DENOMINACIÓN M.P.	CODIGO	TITULAR	PROVINCIA	TERMINO MUNICIPAL
Sierra de Gádor	AL-30008-AY	Ayuntamiento de Berja	Almería	Berja
Sierra de Gádor	AL-70005-AY	Ayuntamiento de Berja	Almería	Berja
Zona de protección de Embalse de Beninar en Berja	AL-60025-JA	Comunidad Autónoma de Andalucía	Almería	Berja
Las Lomas de Tices	AL-10539-JA	Comunidad Autónoma de Andalucía	Almería	Canjáyar
Llano de Bocharalla	AL-10502-JA	Comunidad Autónoma de Andalucía	Almería	Canjáyar
Nieles y Ramblas	AL-70007-AY	Ayuntamiento de Canjáyar	Almería	Canjáyar
Sierra de Gádor	AL-50003-AY	Ayuntamiento de Canjáyar	Almería	Canjáyar
El Lentiscar y otros	AL-11167-JA	Comunidad Autónoma de Andalucía	Almería	Cantoria
Canailar, El Algarrobico y Hacienda del Barranco del Lance	AL-10563-JA	Comunidad Autónoma de Andalucía	Almería	Carboneras
Monte del Pueblo	AL-70037-AY	Ayuntamiento de Carboneras	Almería	Carboneras
Sierra Cabrera	AL-70038-AY	Ayuntamiento de Carboneras	Almería	Carboneras
El Carrascalillo	AL-11051-JA	Comunidad Autónoma de Andalucía	Almería	Castro de Filabres
Cerreticos y Hoyas	AL-70042-AY	Ayuntamiento de Chirivel	Almería	Chirivel
El Cortijico y Los Chaveses	AL-11089-JA	Comunidad Autónoma de Andalucía	Almería	Chirivel
Sierra de Filabres	AL-30054-AY	Ayuntamiento de Cóbdar	Almería	Cóbdar
Explotación Forestal de Cuevas del Almanzora	AL-60016-JA	Comunidad Autónoma de Andalucía	Almería	Cuevas de Almanzora
Zona de Protección del Embalse de Cuevas de Almanzora	AL-60024-JA	Comunidad Autónoma de Andalucía	Almería	Cuevas de Almanzora
Barjalí	AL-10106-JA	Comunidad Autónoma de Andalucía	Almería	Dalías
Cañada del Sabinar	AL-10564-JA	Comunidad Autónoma de Andalucía	Almería	Dalías
Cortijo Lagarto	AL-11069-JA	Comunidad Autónoma de Andalucía	Almería	Dalías



EVALUACIÓN AMBIENTAL ESTRATÉGICA
Plan Estratégico para la Agroindustria de Andalucía 2016-2020
DOCUMENTO DE ALCANCE DEL ESTUDIO AMBIENTAL ESTRATÉGICO

DENOMINACIÓN M.P.	CODIGO	TITULAR	PROVINCIA	TERMINO MUNICIPAL
Coto de Sierra de Gádor	AL-30011-AY	Ayuntamiento de Dalías	Almería	Dalías
Coto Peñas Negras	AL-10161-JA	Comunidad Autónoma de Andalucía	Almería	Dalías
El Llanillo	AL-10515-JA	Comunidad Autónoma de Andalucía	Almería	Dalías
Tajillos Blancos	AL-11544-JA	Comunidad Autónoma de Andalucía	Almería	Ejido (El)
Cortijo de la Zarba	AL-11039-JA	Comunidad Autónoma de Andalucía	Almería	Enix
Barranco de Carcauz	AL-11027-JA	Comunidad Autónoma de Andalucía	Almería	Felix
Barranco de los Sauces	AL-11040-JA	Comunidad Autónoma de Andalucía	Almería	Felix
Casa de la Nieve	AL-11072-JA	Comunidad Autónoma de Andalucía	Almería	Felix
Sierra de Felix	AL-30352-AY	Ayuntamiento de Felix	Almería	Felix y La Mojonera
Coto Santos	AL-10071-JA	Comunidad Autónoma de Andalucía	Almería	Fines
Monte de Fines	AL-11168-JA	Comunidad Autónoma de Andalucía	Almería	Fines
El Prado	AL-11062-JA	Comunidad Autónoma de Andalucía	Almería	Fiñana
El Rosal	AL-11133-JA	Comunidad Autónoma de Andalucía	Almería	Fiñana
Coto de Sierra de Gádor	AL-30362-AY	Ayuntamiento de Fondón	Almería	Fondón
Hoyas del Barco y Cerro del Carnicero	AL-10565-JA	Comunidad Autónoma de Andalucía	Almería	Fondón
Sierra de Gádor de Fondón	AL-30079-AY	Ayuntamiento de Fondón	Almería	Fondón
Sierra de Gádor de Fuente Victoria	AL-30014-AY	Ayuntamiento de Fondón	Almería	Fondón
Sierra Nevada de Fuente Victoria	AL-30015-AY	Ayuntamiento de Fondón	Almería	Fondón
Explotación Forestal Los Gallardos	AL-60019-JA	Comunidad Autónoma de Andalucía	Almería	Gallardos (Los)
Arroyo Berruga	AL-11032-JA	Comunidad Autónoma de Andalucía	Almería	Gérgal
El Chortal	AL-11063-JA	Comunidad Autónoma de Andalucía	Almería	Gérgal



EVALUACIÓN AMBIENTAL ESTRATÉGICA
Plan Estratégico para la Agroindustria de Andalucía 2016-2020
DOCUMENTO DE ALCANCE DEL ESTUDIO AMBIENTAL ESTRATÉGICO

DENOMINACIÓN M.P.	CODIGO	TITULAR	PROVINCIA	TERMINO MUNICIPAL
Monte del Pueblo	AL-30060-AY	Ayuntamiento de Gérgal	Almería	Gérgal
Monte del Pueblo	AL-30027-AY	Ayuntamiento de Huércija	Almería	Huércija
El Comunal	AL-70002-AY	Ayuntamiento de Huércal de Almería	Almería	Huércal de Almería
Estribaciones de Sierra María	AL-70041-AY	Ayuntamiento de Huércal-Overa	Almería	Huércal-Overa
Explotación Forestal de Huércal-Overa	AL-60018-JA	Comunidad Autónoma de Andalucía	Almería	Huércal-Overa
Sierra de Almagro	AL-40003-JA	Comunidad Autónoma de Andalucía	Almería	Huércal-Overa
Solana y Cerrillos	AL-30063-AY	Ayuntamiento de Illar	Almería	Illar
Coto Sierra de Gádor	AL-70008-AY	Ayuntamiento de Instinción	Almería	Instinción
Sierra de Gádor	AL-50004-AY	Ayuntamiento de Instinción	Almería	Instinción
Nautar	AL-11029-JA	Comunidad Autónoma de Andalucía	Almería	Laroya
Parcelas de Laroya	AL-11060-JA	Comunidad Autónoma de Andalucía	Almería	Laroya
Barranco Horcajo	AL-10568-JA	Comunidad Autónoma de Andalucía	Almería	Laujar de Andarax
Caparidán	AL-10566-JA	Comunidad Autónoma de Andalucía	Almería	Laujar de Andarax
Cortijo El Cacho	AL-10066-JA	Comunidad Autónoma de Andalucía	Almería	Laujar de Andarax
Coto de Sierra Nevada	AL-30009-AY	Ayuntamiento de Laujar de Andarax	Almería	Laujar de Andarax
El Alamillo	AL-10074-JA	Comunidad Autónoma de Andalucía	Almería	Laujar de Andarax
El Cerecillo	AL-10567-JA	Comunidad Autónoma de Andalucía	Almería	Laujar de Andarax
Explotación Forestal de Laujar de Andarax	AL-60023-JA	Comunidad Autónoma de Andalucía	Almería	Laujar de Andarax
Fuente del Vicario	AL-10526-JA	Comunidad Autónoma de Andalucía	Almería	Laujar de Andarax
Horcajo, Monterrey, Chillo y parcelas Norte del Andarax	AL-10009-JA	Comunidad Autónoma de Andalucía	Almería	Laujar de Andarax
Sierra Nevada de Laujar de	AL-30010-AY	Ayuntamiento de Laujar de Andarax	Almería	Laujar de Andarax



EVALUACIÓN AMBIENTAL ESTRATÉGICA
Plan Estratégico para la Agroindustria de Andalucía 2016-2020
DOCUMENTO DE ALCANCE DEL ESTUDIO AMBIENTAL ESTRATÉGICO

DENOMINACIÓN M.P.	CODIGO	TITULAR	PROVINCIA	TERMINO MUNICIPAL
Andarax		de Andarax		
El Pilarico V	AL-10097-JA	Comunidad Autónoma de Andalucía	Almería	Lijar
Pinar de Lijar	AL-30052-AY	Ayuntamiento de Lijar	Almería	Lijar
Monte del Pueblo	AL-70012-AY	Ayuntamiento de Lucainena de las Torres	Almería	Lucainena de las Torres
El Espilo	AL-11020-JA	Comunidad Autónoma de Andalucía	Almería	Lúcar
Sierra de Lúcar y Cerro de los Claveles	AL-30030-AY	Ayuntamiento de Lúcar	Almería	Lúcar
Cañada del Olivo	AL-11075-JA	Comunidad Autónoma de Andalucía	Almería	Macael
Monte del Pueblo	AL-70010-AY	Ayuntamiento de Macael	Almería	Macael
Cuesta Colorada, La Galica y Horno del Campo	AL-11005-JA	Comunidad Autónoma de Andalucía	Almería	María
Dehesa de la Alfahuara y Umbría de la Virgen	AL-11002-JA	Comunidad Autónoma de Andalucía	Almería	María
Hoya de las Yeguas	AL-30026-AY	Ayuntamiento de María	Almería	María
Hoya Labad y Cerro Julián	AL-30128-AY	Ayuntamiento de María	Almería	María
Hoya Redonda y Cerro de la Saladilla	AL-70019-AY	Ayuntamiento de María	Almería	María
Loma de Carrión	AL-70024-AY	Ayuntamiento de María	Almería	María
Loma de la Carrasca	AL-70021-AY	Ayuntamiento de María	Almería	María
Loma del Águila y Los Baciares	AL-70025-AY	Ayuntamiento de María	Almería	María
Loma Larga	AL-70027-AY	Ayuntamiento de María	Almería	María
Lomas de Antón Serrano	AL-70026-AY	Ayuntamiento de María	Almería	María
Lomas de Calderón y de la Cañada de Cuez	AL-70023-AY	Ayuntamiento de María	Almería	María
Lomas de la Tejera y del Cortijo	AL-30012-AY	Ayuntamiento de María	Almería	María
Lomas del Pozo Gallardo y Cerro del Muerto	AL-70022-AY	Ayuntamiento de María	Almería	María
Los Rasicos y Cuesta de los Altos	AL-70020-AY	Ayuntamiento de María	Almería	María
Perentín	AL-30117-AY	Ayuntamiento de María	Almería	María
Cerro del Mauro	AL-11127-JA	Comunidad Autónoma de Andalucía	Almería	Nacimiento



EVALUACIÓN AMBIENTAL ESTRATÉGICA
Plan Estratégico para la Agroindustria de Andalucía 2016-2020
DOCUMENTO DE ALCANCE DEL ESTUDIO AMBIENTAL ESTRATÉGICO

DENOMINACIÓN M.P.	CODIGO	TITULAR	PROVINCIA	TERMINO MUNICIPAL
Montenegro de Nacimiento	AL-11180-JA	Comunidad Autónoma de Andalucía	Almería	Nacimiento
Loma del Pilar	AL-70013-AY	Ayuntamiento de Níjar	Almería	Níjar
Majada Redonda	AL-70014-AY	Ayuntamiento de Níjar	Almería	Níjar
Marinas y Serratas	AL-70015-AY	Ayuntamiento de Níjar	Almería	Níjar
Monte del Pueblo	AL-70017-AY	Ayuntamiento de Níjar	Almería	Níjar
Montes de Cabo de Gata-Níjar	AL-11511-JA	Comunidad Autónoma de Andalucía	Almería	Níjar
Sierra Alhamilla	AL-70016-AY	Ayuntamiento de Níjar	Almería	Níjar
Haza Llana	AL-10148-EP	Estado	Almería	Ohanes
Monte del Pueblo de Ohanes	AL-30005-AY	Ayuntamiento de Ohanes	Almería	Ohanes
El Huertezuelo	AL-11050-JA	Comunidad Autónoma de Andalucía	Almería	Olula de Castro
Coto de los Niños	AL-10162-JA	Comunidad Autónoma de Andalucía	Almería	Olula del Río
Pinatar de la Sierra de Maimón	AL-50002-AY	Ayuntamiento de Olula del Río	Almería	Olula del Río
Sierra de Oria	AL-11150-JA	Comunidad Autónoma de Andalucía	Almería	Oria
Sierra de Oria	AL-70011-AY	Ayuntamiento de Oria	Almería	Oria
Sierra de Gádor	AL-30055-AY	Ayuntamiento de Padules	Almería	Padules
Montes de Paterna	AL-11025-JA	Comunidad Autónoma de Andalucía	Almería	Paterna del Río
Praderas del Águila y otros	AL-30109-AY	Ayuntamiento de Paterna del Río	Almería	Paterna del Río
Sierra Nevada de Paterna del Río	AL-30018-AY	Ayuntamiento de Paterna del Río	Almería	Paterna del Río
Altos de Pechina	AL-11117-JA	Comunidad Autónoma de Andalucía	Almería	Pechina
El Campillo	AL-11153-JA	Comunidad Autónoma de Andalucía	Almería	Purchena
El Campillo	AL-30051-AY	Ayuntamiento de Purchena	Almería	Purchena
La Silveria	AL-11184-JA	Comunidad Autónoma de Andalucía	Almería	Purchena
Coto Sierra de Gádor	AL-50005-AY	Ayuntamiento de Rágol	Almería	Rágol



EVALUACIÓN AMBIENTAL ESTRATÉGICA
Plan Estratégico para la Agroindustria de Andalucía 2016-2020
DOCUMENTO DE ALCANCE DEL ESTUDIO AMBIENTAL ESTRATÉGICO

DENOMINACIÓN M.P.	CODIGO	TITULAR	PROVINCIA	TERMINO MUNICIPAL
La Palmilla y el Puntal	AL-11033-JA	Comunidad Autónoma de Andalucía	Almería	Rioja
Monte del Pueblo	AL-30047-AY	Ayuntamiento de Santa Cruz	Almería	Santa Cruz
Los Rubiales y otros	AL-11159-JA	Comunidad Autónoma de Andalucía	Almería	Santa Fe de Mondújar
Monte del Pueblo	AL-30048-AY	Ayuntamiento de Santa Fe de Mondújar	Almería	Santa Fe de Mondújar
Barranco del Agua	AL-11058-JA	Comunidad Autónoma de Andalucía	Almería	Senés
Las Lomillas	AL-11035-JA	Comunidad Autónoma de Andalucía	Almería	Serón
Parcelas de la Jauca y Fuentesola	AL-11503-JA	Comunidad Autónoma de Andalucía	Almería	Serón
Parcelas de Siero	AL-11059-JA	Comunidad Autónoma de Andalucía	Almería	Siero
Monte del Pueblo	AL-30004-AY	Ayuntamiento de Somontín	Almería	Somontín
Monte Los Loberos	AL-70018-AY	Ayuntamiento de Sorbas	Almería	Sorbas
El Risco, El Pinar y Las Cruces	AL-30144-AY	Ayuntamiento de Sufli	Almería	Sufli
Parcelas de Sufli	AL-11056-JA	Comunidad Autónoma de Andalucía	Almería	Sufli
La Palmilla y la Peineta	AL-11121-JA	Comunidad Autónoma de Andalucía	Almería	Tabernas
Rambla de los Rincones	AL-11197-JA	Comunidad Autónoma de Andalucía	Almería	Tabernas
Parcelas de Tahal	AL-11099-JA	Comunidad Autónoma de Andalucía	Almería	Tahal
La Solana	AL-70043-AY	Ayuntamiento de Terque	Almería	Terque
Sierra de Gádor	AL-30050-AY	Ayuntamiento de Terque	Almería	Terque
Las Cocotas	AL-11007-JA	Comunidad Autónoma de Andalucía	Almería	Tijola
Monte del Pueblo	AL-30038-AY	Ayuntamiento de Tijola	Almería	Tijola
Cerro de las Aguaderas de Las Tres Villas	AL-11229-JA	Comunidad Autónoma de Andalucía	Almería	Tres Villas (Las)
La Almagara	AL-11118-JA	Comunidad Autónoma de Andalucía	Almería	Tres Villas (Las)



EVALUACIÓN AMBIENTAL ESTRATÉGICA
Plan Estratégico para la Agroindustria de Andalucía 2016-2020
DOCUMENTO DE ALCANCE DEL ESTUDIO AMBIENTAL ESTRATÉGICO

DENOMINACIÓN M.P.	CODIGO	TITULAR	PROVINCIA	TERMINO MUNICIPAL
Loma de Enmedio y La Membrilla	AL-11126-JA	Comunidad Autónoma de Andalucía	Almería	Tres Villas (Las)
Montenegro de Las Tres Villas	AL-11246-JA	Comunidad Autónoma de Andalucía	Almería	Tres Villas (Las)
Los Murtales, La Limerá y Hoya del Lino	AL-10013-JA	Comunidad Autónoma de Andalucía	Almería	Turre
Sierra de Urrácal	AL-50001-AY	Ayuntamiento de Urrácal	Almería	Urrácal
Loma Camila	AL-11057-JA	Comunidad Autónoma de Andalucía	Almería	Velefique
Alto de los Cenajos	AL-30070-AY	Ayuntamiento de Vélez Blanco y Ayuntamiento de Vélez Rubio	Almería	Vélez Blanco
Balandorra	AL-30024-AY	Ayuntamiento de Vélez Blanco y Ayuntamiento de Vélez Rubio	Almería	Vélez Blanco
Barranco de Belitre	AL-70035-AY	Ayuntamiento de Vélez Blanco y Ayuntamiento de Vélez Rubio	Almería	Vélez Blanco
Barranco de la Alcantarilla	AL-70034-AY	Ayuntamiento de Vélez Blanco y Ayuntamiento de Vélez Rubio	Almería	Vélez Blanco
Barranco de los Mellados	AL-60002-EP	Estado	Almería	Vélez Blanco
Barranco del Sanz	AL-70033-AY	Ayuntamiento de Vélez Blanco y Ayuntamiento de Vélez Rubio	Almería	Vélez Blanco
Barranco y Morra del Ajorador	AL-30064-AY	Ayuntamiento de Vélez Blanco y Ayuntamiento de Vélez Rubio	Almería	Vélez Blanco
Bencerraga	AL-30034-AY	Ayuntamiento de Vélez Blanco y Ayuntamiento de Vélez Rubio	Almería	Vélez Blanco
Campillo de las Monjas (parte arbolada)	AL-70030-AY	Ayuntamiento de Vélez Blanco y Ayuntamiento de Vélez Rubio	Almería	Vélez Blanco
Campillo de las Monjas (Parte Desarbolada)	AL-30035-AY	Ayuntamiento de Vélez Blanco y Ayuntamiento de Vélez Rubio	Almería	Vélez Blanco
Canaloba	AL-30039-AY	Ayuntamiento de Vélez Blanco y Ayuntamiento de Vélez Rubio	Almería	Vélez Blanco



EVALUACIÓN AMBIENTAL ESTRATÉGICA
Plan Estratégico para la Agroindustria de Andalucía 2016-2020
DOCUMENTO DE ALCANCE DEL ESTUDIO AMBIENTAL ESTRATÉGICO

DENOMINACIÓN M.P.	CODIGO	TITULAR	PROVINCIA	TERMINO MUNICIPAL
Cañada de los Tumerales	AL-30080-AY	Ayuntamiento de Vélez Blanco y Ayuntamiento de Vélez Rubio	Almería	Vélez Blanco
Cañada del Panizo, Hoya Molina y Picapeñas	AL-30076-AY	Ayuntamiento de Vélez Blanco y Ayuntamiento de Vélez Rubio	Almería	Vélez Blanco
Casa de Eguino	AL-10042-JA	Comunidad Autónoma de Andalucía	Almería	Vélez Blanco
Casa Quemada	AL-30056-AY	Ayuntamiento de Vélez Blanco y Ayuntamiento de Vélez Rubio	Almería	Vélez Blanco
Cerro de Calderón	AL-30067-AY	Ayuntamiento de Vélez Blanco y Ayuntamiento de Vélez Rubio	Almería	Vélez Blanco
Cerro de la Jiba	AL-30013-AY	Ayuntamiento de Vélez Blanco y Ayuntamiento de Vélez Rubio	Almería	Vélez Blanco
Cerro de la Tejera y Lomicas de la Torre	AL-30086-AY	Ayuntamiento de Vélez Blanco y Ayuntamiento de Vélez Rubio	Almería	Vélez Blanco
Cerro de Motos y de la Torre	AL-30074-AY	Ayuntamiento de Vélez Blanco y Ayuntamiento de Vélez Rubio	Almería	Vélez Blanco
Cerro del Almez y Carretas y Almazara	AL-30077-AY	Ayuntamiento de Vélez Blanco y Ayuntamiento de Vélez Rubio	Almería	Vélez Blanco
Cerro del Gabar	AL-30044-AY	Ayuntamiento de Vélez Blanco y Ayuntamiento de Vélez Rubio	Almería	Vélez Blanco
Cerro del Molino y del Iniciadero	AL-30006-AY	Ayuntamiento de Vélez Blanco y Ayuntamiento de Vélez Rubio	Almería	Vélez Blanco
Cerro del Piar	AL-30087-AY	Ayuntamiento de Vélez Blanco y Ayuntamiento de Vélez Rubio	Almería	Vélez Blanco
Cerro Los Pavos y Calares del Royo del Moral	AL-30036-AY	Ayuntamiento de Vélez Blanco y Ayuntamiento de Vélez Rubio	Almería	Vélez Blanco
Cerros Gordos	AL-30073-AY	Ayuntamiento de Vélez Blanco y Ayuntamiento de Vélez Rubio	Almería	Vélez Blanco



EVALUACIÓN AMBIENTAL ESTRATÉGICA
Plan Estratégico para la Agroindustria de Andalucía 2016-2020
DOCUMENTO DE ALCANCE DEL ESTUDIO AMBIENTAL ESTRATÉGICO

DENOMINACIÓN M.P.	CODIGO	TITULAR	PROVINCIA	TERMINO MUNICIPAL
Cortijo de las Almohallas	AL-30061-AY	Ayuntamiento de Vélez Blanco y Ayuntamiento de Vélez Rubio	Almería	Vélez Blanco
Coto de Montalviche	AL-30075-AY	Ayuntamiento de Vélez Blanco y Ayuntamiento de Vélez Rubio	Almería	Vélez Blanco
Cuerda del Oso	AL-30021-AY	Ayuntamiento de Vélez Blanco y Ayuntamiento de Vélez Rubio	Almería	Vélez Blanco
Cuesta del Cebo	AL-30040-AY	Ayuntamiento de Vélez Blanco y Ayuntamiento de Vélez Rubio	Almería	Vélez Blanco
Cueva de Botías	AL-11501-JA	Comunidad Autónoma de Andalucía	Almería	Vélez Blanco
Cuevas de Botías	AL-30078-AY	Ayuntamiento de Vélez Blanco y Ayuntamiento de Vélez Rubio	Almería	Vélez Blanco
Derde	AL-30084-AY	Ayuntamiento de Vélez Blanco y Ayuntamiento de Vélez Rubio	Almería	Vélez Blanco
El Madroño de Vélez Blanco	AL-11151-JA	Comunidad Autónoma de Andalucía	Almería	Vélez Blanco
El Pinar del Rey	AL-30118-AY	Ayuntamiento de Vélez Blanco	Almería	Vélez Blanco
Fuente Alegre	AL-30088-AY	Ayuntamiento de Vélez Blanco y Ayuntamiento de Vélez Rubio	Almería	Vélez Blanco
Hoyas de Barahona	AL-30053-AY	Ayuntamiento de Vélez Blanco y Ayuntamiento de Vélez Rubio	Almería	Vélez Blanco
Hoyas de Burrabal	AL-70036-AY	Ayuntamiento de Vélez Blanco y Ayuntamiento de Vélez Rubio	Almería	Vélez Blanco
Láguenas de Benavente	AL-30046-AY	Ayuntamiento de Vélez Blanco y Ayuntamiento de Vélez Rubio	Almería	Vélez Blanco
Las Almohallas	AL-10001-JA	Comunidad Autónoma de Andalucía	Almería	Vélez Blanco
Las Atalayas	AL-30057-AY	Ayuntamiento de Vélez Blanco y Ayuntamiento de Vélez Rubio	Almería	Vélez Blanco



EVALUACIÓN AMBIENTAL ESTRATÉGICA
Plan Estratégico para la Agroindustria de Andalucía 2016-2020
DOCUMENTO DE ALCANCE DEL ESTUDIO AMBIENTAL ESTRATÉGICO

DENOMINACIÓN M.P.	CODIGO	TITULAR	PROVINCIA	TERMINO MUNICIPAL
Las Cañicas y Cuesta Blanca	AL-30106-AY	Ayuntamiento de Vélez Blanco y Ayuntamiento de Vélez Rubio	Almería	Vélez Blanco
Las Corralizas y otras	AL-10164-JA	Comunidad Autónoma de Andalucía	Almería	Vélez Blanco
Las Parieras	AL-30069-AY	Ayuntamiento de Vélez Blanco y Ayuntamiento de Vélez Rubio	Almería	Vélez Blanco
Las Peñicas	AL-70029-AY	Ayuntamiento de Vélez Blanco y Ayuntamiento de Vélez Rubio	Almería	Vélez Blanco
Llano de Esquivel (parte Norte)	AL-30023-AY	Ayuntamiento de Vélez Blanco y Ayuntamiento de Vélez Rubio	Almería	Vélez Blanco
Llano de Esquivel (Parte Sur)	AL-30025-AY	Ayuntamiento de Vélez Blanco y Ayuntamiento de Vélez Rubio	Almería	Vélez Blanco
Loma Blanca	AL-30081-AY	Ayuntamiento de Vélez Blanco y Ayuntamiento de Vélez Rubio	Almería	Vélez Blanco
Loma del Águila	AL-30042-AY	Ayuntamiento de Vélez Blanco y Ayuntamiento de Vélez Rubio	Almería	Vélez Blanco
Loma Rufina y un Medianil	AL-30085-AY	Ayuntamiento de Vélez Blanco y Ayuntamiento de Vélez Rubio	Almería	Vélez Blanco
Lomas de la Hoya del Marqués	AL-30041-AY	Ayuntamiento de Vélez Blanco y Ayuntamiento de Vélez Rubio	Almería	Vélez Blanco
Los Almagreros	AL-60003-EP	Estado	Almería	Vélez Blanco
Los Andaluces	AL-30072-AY	Ayuntamiento de Vélez Blanco y Ayuntamiento de Vélez Rubio	Almería	Vélez Blanco
Los Barrancos	AL-10014-JA	Comunidad Autónoma de Andalucía	Almería	Vélez Blanco
Los barrancos	AL-60004-EP	Estado	Almería	Vélez Blanco
Los dos Maimones y Los Quemados	AL-30108-AY	Ayuntamiento de Vélez Blanco y Ayuntamiento de Vélez Rubio	Almería	Vélez Blanco
Molatas Chicas	AL-30059-AY	Ayuntamiento de Vélez	Almería	Vélez Blanco



EVALUACIÓN AMBIENTAL ESTRATÉGICA
Plan Estratégico para la Agroindustria de Andalucía 2016-2020
DOCUMENTO DE ALCANCE DEL ESTUDIO AMBIENTAL ESTRATÉGICO

DENOMINACIÓN M.P.	CODIGO	TITULAR	PROVINCIA	TERMINO MUNICIPAL
		Blanco y Ayuntamiento de Vélez Rubio		
Molatas y Reventones	AL-30058-AY	Ayuntamiento de Vélez Blanco y Ayuntamiento de Vélez Rubio	Almería	Vélez Blanco
Morra del Collado Moreno	AL-70032-AY	Ayuntamiento de Vélez Blanco y Ayuntamiento de Vélez Rubio	Almería	Vélez Blanco
Muela de Montalviche	AL-30371-AY	Ayuntamiento de Vélez Blanco y Ayuntamiento de Vélez Rubio	Almería	Vélez Blanco
Peña de Simanque	AL-30082-AY	Ayuntamiento de Vélez Blanco y Ayuntamiento de Vélez Rubio	Almería	Vélez Blanco
Peñascal, La Hoya y la de Lázaro	AL-10003-JA	Comunidad Autónoma de Andalucía	Almería	Vélez Blanco
Rambla del Cajal y Almohallas	AL-70031-AY	Ayuntamiento de Vélez Blanco y Ayuntamiento de Vélez Rubio	Almería	Vélez Blanco
Serrata de Guadalupe	AL-30068-AY	Ayuntamiento de Vélez Blanco y Ayuntamiento de Vélez Rubio	Almería	Vélez Blanco
Serrata del Calabazar , Cerro de la Buitrera y la Torre	AL-30105-AY	Ayuntamiento de Vélez Blanco y Ayuntamiento de Vélez Rubio	Almería	Vélez Blanco
Sierra Larga y Estepares	AL-10008-JA	Comunidad Autónoma de Andalucía	Almería	Vélez Blanco
Silos o Cuesta del Alcaide	AL-30065-AY	Ayuntamiento de Vélez Blanco y Ayuntamiento de Vélez Rubio	Almería	Vélez Blanco
Solana de la Mesa del Cerrajil y Chaparral	AL-30022-AY	Ayuntamiento de Vélez Blanco y Ayuntamiento de Vélez Rubio	Almería	Vélez Blanco
Solana de Montalviche	AL-11205-JA	Comunidad Autónoma de Andalucía	Almería	Vélez Blanco
Solana de Perentín	AL-30107-AY	Ayuntamiento de Vélez Blanco y Ayuntamiento de Vélez Rubio	Almería	Vélez Blanco
Solana y Cerro de la Torre	AL-10004-JA	Comunidad Autónoma de Andalucía	Almería	Vélez Blanco



EVALUACIÓN AMBIENTAL ESTRATÉGICA
Plan Estratégico para la Agroindustria de Andalucía 2016-2020
DOCUMENTO DE ALCANCE DEL ESTUDIO AMBIENTAL ESTRATÉGICO

DENOMINACIÓN M.P.	CODIGO	TITULAR	PROVINCIA	TERMINO MUNICIPAL
Umbria de la Mesa del Cerrajil	AL-70028-AY	Ayuntamiento de Vélez Blanco y Ayuntamiento de Vélez Rubio	Almería	Vélez Blanco
Valencianos	AL-30037-AY	Ayuntamiento de Vélez Blanco y Ayuntamiento de Vélez Rubio	Almería	Vélez Blanco
Zorreras y Chicharrones	AL-30043-AY	Ayuntamiento de Vélez Blanco y Ayuntamiento de Vélez Rubio	Almería	Vélez Blanco
Castillo en el Cabezo	AL-10050-JA	Comunidad Autónoma de Andalucía	Almería	Vélez Rubio
Del Álamo	AL-10073-JA	Comunidad Autónoma de Andalucía	Almería	Vélez Rubio
El Caño o Cortijo de la Saladilla	AL-10080-JA	Comunidad Autónoma de Andalucía	Almería	Vélez Rubio
El Madroño de Vélez Rubio	AL-11091-JA	Comunidad Autónoma de Andalucía	Almería	Vélez Rubio
La Burraca	AL-11068-JA	Comunidad Autónoma de Andalucía	Almería	Vélez Rubio
Rambla del Centeno, Cortijo del Rizo	AL-10196-JA	Comunidad Autónoma de Andalucía	Almería	Vélez Rubio
Sierra de la Mata	AL-11036-JA	Comunidad Autónoma de Andalucía	Almería	Vélez Rubio
Sierra de las Estancias y 9 lotes más	AL-30368-AY	Ayuntamiento de Vélez Rubio	Almería	Vélez Rubio
Sitio de la Dehesa	AL-10152-JA	Comunidad Autónoma de Andalucía	Almería	Vélez Rubio
Cafiro, Terrera de la Soga y Majada de Juan Gacha	AL-30049-AY	Ayuntamiento de Viator	Almería	Viator
Cuesta Calera, Portichuelo Loma del Sargento	AL-30033-AY	Ayuntamiento de Viator	Almería	Viator
Llanos de Cerro Gordo	AL-70003-AY	Ayuntamiento de Viator	Almería	Viator
Casablanca	AL-11041-JA	Comunidad Autónoma de Andalucía	Almería	Vícar
Explotación Forestal de Vícar	AL-60021-JA	Comunidad Autónoma de Andalucía	Almería	Vícar
Agregados del Peso y Alberite	CA-50056-AY	Ayuntamiento de Alcalá de los Gazules	Cádiz	Alcalá de los Gazules
Arnao y Los Lirios	CA-10043-JA	Comunidad Autónoma de Andalucía	Cádiz	Alcalá de los Gazules



EVALUACIÓN AMBIENTAL ESTRATÉGICA
Plan Estratégico para la Agroindustria de Andalucía 2016-2020
DOCUMENTO DE ALCANCE DEL ESTUDIO AMBIENTAL ESTRATÉGICO

DENOMINACIÓN M.P.	CODIGO	TITULAR	PROVINCIA	TERMINO MUNICIPAL
		de Andalucía		
Barrancones	CA-50027-AY	Ayuntamiento de Alcalá de los Gazules	Cádiz	Alcalá de los Gazules
Dehesa Fuenfría	CA-50046-AY	Ayuntamiento de Alcalá de los Gazules	Cádiz	Alcalá de los Gazules
Hernán Martín	CA-50028-AY	Ayuntamiento de Alcalá de los Gazules	Cádiz	Alcalá de los Gazules
Jota	CA-50029-AY	Ayuntamiento de Alcalá de los Gazules	Cádiz	Alcalá de los Gazules
Laganés	CA-50030-AY	Ayuntamiento de Alcalá de los Gazules	Cádiz	Alcalá de los Gazules
Laurel	CA-50031-AY	Ayuntamiento de Alcalá de los Gazules	Cádiz	Alcalá de los Gazules
Medias y Sobrante de Juan Antonio Ramírez	CA-10072-JA	Comunidad Autónoma de Andalucía	Cádiz	Alcalá de los Gazules
Montero	CA-50032-AY	Ayuntamiento de Alcalá de los Gazules	Cádiz	Alcalá de los Gazules
Sauzal	CA-50033-AY	Ayuntamiento de Alcalá de los Gazules	Cádiz	Alcalá de los Gazules
Zarza	CA-50034-AY	Ayuntamiento de Alcalá de los Gazules	Cádiz	Alcalá de los Gazules
Zona de Protección del Embalse de Barbate	CA-60023-JA	Comunidad Autónoma de Andalucía	Cádiz	Alcalá de los Gazules
Zona de Protección del Embalse de Guadalcacín. Algar	CA-60012-JA	Comunidad Autónoma de Andalucía	Cádiz	Algar
Algamasilla	CA-50035-AY	Ayuntamiento de Algeciras	Cádiz	Algeciras
Botafuegos	CA-70001-EP	Estado	Cádiz	Algeciras
Comares	CA-50050-AY	Ayuntamiento de Algeciras	Cádiz	Algeciras
El Algarrobo	CA-50068-AY	Ayuntamiento de Algeciras	Cádiz	Algeciras
Huerta Grande	CA-10001-JA	Comunidad Autónoma de Andalucía	Cádiz	Algeciras
Las Corzas	CA-50036-AY	Ayuntamiento de Algeciras	Cádiz	Algeciras
Majadal Alto	CA-50052-AY	Ayuntamiento de Algeciras	Cádiz	Algeciras



EVALUACIÓN AMBIENTAL ESTRATÉGICA
Plan Estratégico para la Agroindustria de Andalucía 2016-2020
DOCUMENTO DE ALCANCE DEL ESTUDIO AMBIENTAL ESTRATÉGICO

DENOMINACIÓN M.P.	CODIGO	TITULAR	PROVINCIA	TERMINO MUNICIPAL
Baldíos de Algodonales	CA-50006-AY	Ayuntamiento de Algodonales	Cádiz	Algodonales
Cerro del Enebro	CA-10515-JA	Comunidad Autónoma de Andalucía	Cádiz	Algodonales
Juncales y Lagunetas	CA-10047-JA	Comunidad Autónoma de Andalucía	Cádiz	Algodonales
La Nava	CA-10055-JA	Comunidad Autónoma de Andalucía	Cádiz	Algodonales
La Nava y La Tinajuela	CA-70002-EP	Estado (Confederación Hidrográfica de Guadalquivir. Cuenca Atlántica)	Cádiz	Algodonales
Los Corrales, Fuente de La Sierra y La Muela	CA-50037-AY	Ayuntamiento de Algodonales	Cádiz	Algodonales
Sierra de Lijar - Algodonales	CA-10037-JA	Comunidad Autónoma de Andalucía	Cádiz	Algodonales
Zona de Protección del Embalse Zahara-El Gastor Algodonales	CA-60019-JA	Comunidad Autónoma de Andalucía	Cádiz	Algodonales
Morla	CA-10069-JA	Comunidad Autónoma de Andalucía	Cádiz	Arcos de la Frontera
Zona de Protección del Embalse de Arcos	CA-60008-JA	Comunidad Autónoma de Andalucía	Cádiz	Arcos de la Frontera
Zona de Protección del Embalse de Bomos. Arcos	CA-60009-JA	Comunidad Autónoma de Andalucía	Cádiz	Arcos de la Frontera
Zona de Protección del Embalse de Guadalcaacín. Arcos	CA-60013-JA	Comunidad Autónoma de Andalucía	Cádiz	Arcos de la Frontera
Breñas Alta y Baja	CA-50017-AY	Ayuntamiento de Barbate y Ayuntamiento de Vejer de la Frontera	Cádiz	Barbate
Dunas de Barbate	CA-10006-JA	Comunidad Autónoma de Andalucía	Cádiz	Barbate
Dunas de Barbate (DPMT)	CA-12006-EP	Estado	Cádiz	Barbate
El Retín	CA-70007-EP	Estado	Cádiz	Barbate
Marismas	CA-50044-AY	Ayuntamiento de Barbate y Ayuntamiento de Vejer de la Frontera	Cádiz	Barbate y Vejer de la Frontera
Marismas (DPMT)	CA-52044-EP	Estado	Cádiz	Barbate y Vejer de la Frontera



EVALUACIÓN AMBIENTAL ESTRATÉGICA
Plan Estratégico para la Agroindustria de Andalucía 2016-2020
DOCUMENTO DE ALCANCE DEL ESTUDIO AMBIENTAL ESTRATÉGICO

DENOMINACIÓN M.P.	CODIGO	TITULAR	PROVINCIA	TERMINO MUNICIPAL
Beatas	CA-50063-AY	Ayuntamiento de Barrios (Los)	Cádiz	Barrios (Los)
Cucarrete	CA-50058-AY	Ayuntamiento de Barrios (Los)	Cádiz	Barrios (Los)
Cuevas del Hospital	CA-50059-AY	Ayuntamiento de Barrios (Los)	Cádiz	Barrios (Los)
Faldas del Rubio	CA-50064-AY	Ayuntamiento de Barrios (Los)	Cádiz	Barrios (Los)
Hoyo Don Pedro	CA-50057-AY	Ayuntamiento de Barrios (Los)	Cádiz	Barrios (Los)
La Teja	CA-50049-AY	Ayuntamiento de Barrios (Los)	Cádiz	Barrios (Los)
La Torre	CA-60005-JA	Comunidad Autónoma de Andalucía	Cádiz	Barrios (Los)
Los Garlitos	CA-50060-AY	Ayuntamiento de Barrios (Los)	Cádiz	Barrios (Los)
Mogea del Conejo	CA-50048-AY	Ayuntamiento de Barrios (Los)	Cádiz	Barrios (Los)
Mogea Luenga	CA-50066-AY	Ayuntamiento de Barrios (Los)	Cádiz	Barrios (Los)
Palancar	CA-50061-AY	Ayuntamiento de Barrios (Los)	Cádiz	Barrios (Los)
Presillas	CA-50062-AY	Ayuntamiento de Barrios (Los)	Cádiz	Barrios (Los)
San Carlos del Tiradero	CA-10003-JA	Comunidad Autónoma de Andalucía	Cádiz	Barrios (Los)
Tajos del Administrador	CA-50065-AY	Ayuntamiento de Barrios (Los)	Cádiz	Barrios (Los)
Valdeinfierno	CA-10056-JA	Comunidad Autónoma de Andalucía	Cádiz	Barrios (Los)
Zona de Protección del Embalse de Charco Redondo	CA-60003-JA	Comunidad Autónoma de Andalucía	Cádiz	Barrios (Los)
Zona de Protección del Embalse de Celemin. Benalup	CA-60001-JA	Comunidad Autónoma de Andalucía	Cádiz	Benalup
Breña Boyar y Apeadero de Hondón	CA-50019-AY	Ayuntamiento de Benaocaz	Cádiz	Benaocaz
El Encinarejo	CA-11018-JA	Comunidad Autónoma de Andalucía	Cádiz	Benaocaz



EVALUACIÓN AMBIENTAL ESTRATÉGICA
Plan Estratégico para la Agroindustria de Andalucía 2016-2020
DOCUMENTO DE ALCANCE DEL ESTUDIO AMBIENTAL ESTRATÉGICO

DENOMINACIÓN M.P.	CODIGO	TITULAR	PROVINCIA	TERMINO MUNICIPAL
Higuerón de Tavizna	CA-50022-AY	Ayuntamiento de Ubrique	Cádiz	Benaocaz
La Mesa y Mesoncillo	CA-10025-JA	Comunidad Autónoma de Andalucía	Cádiz	Benaocaz
Las Veredas	CA-10041-JA	Comunidad Autónoma de Andalucía	Cádiz	Benaocaz
Lomas de Albarracín	CA-11021-JA	Comunidad Autónoma de Andalucía	Cádiz	Benaocaz
Zona de Protección del Embalse de Hurones Benaocaz	CA-60016-JA	Comunidad Autónoma de Andalucía	Cádiz	Benaocaz
Cintillo y Agua Nueva	CA-11029-JA	Comunidad Autónoma de Andalucía	Cádiz	Benaocaz y Villaluenga del Rosario
El Reloj	CA-11011-JA	Comunidad Autónoma de Andalucía	Cádiz	Benaocaz y Villaluenga del Rosario
Sierra Ancha I - II y Salmantina	CA-50043-AY	Ayuntamiento de Bornos	Cádiz	Bornos
Zona de Protección del Embalse de Bornos. Bornos	CA-60010-JA	Comunidad Autónoma de Andalucía	Cádiz	Bornos
Aguas Turbias	CA-70054-AY	Ayuntamiento de El Bosque	Cádiz	Bosque (El)
Cerro de Albarracín	CA-50005-AY	Ayuntamiento de El Bosque	Cádiz	Bosque (El)
Zona de Protección del Embalse de Hurones. El Bosque	CA-60017-JA	Comunidad Autónoma de Andalucía	Cádiz	Bosque (El)
Cerro del Moro	CA-50047-AY	Ayuntamiento de Castellar de la Frontera	Cádiz	Castellar de la Frontera
La Alcadesa-Castellar de la Frontera	CA-10065-JA	Comunidad Autónoma de Andalucía	Cádiz	Castellar de la Frontera
Majarambú	CA-10067-JA	Comunidad Autónoma de Andalucía	Cádiz	Castellar de la Frontera
Zona de Protección del Embalse de Guadarranque	CA-60004-JA	Comunidad Autónoma de Andalucía	Cádiz	Castellar de la Frontera
Salinas de Carboneras y Pinar Anexo	CA-70048-AY	Ayuntamiento de Chiclana de la Frontera	Cádiz	Chiclana de la Frontera
Salinas de Carboneras y Pinar Anexo (DPMT)	CA-72048-EP	Estado	Cádiz	Chiclana de la Frontera
El Pinar	CA-50045-AY	Ayuntamiento de Chipiona	Cádiz	Chipiona



EVALUACIÓN AMBIENTAL ESTRATÉGICA
Plan Estratégico para la Agroindustria de Andalucía 2016-2020
DOCUMENTO DE ALCANCE DEL ESTUDIO AMBIENTAL ESTRATÉGICO

DENOMINACIÓN M.P.	CODIGO	TITULAR	PROVINCIA	TERMINO MUNICIPAL
Dehesa de Roche	CA-50016-AY	Ayuntamiento de Conil de la Frontera	Cádiz	Conil de la Frontera
Lagunas de Espera	CA-11071-JA	Comunidad Autónoma de Andalucía	Cádiz	Espera
La Ladera y Peñón de Lagarín	CA-11008-JA	Comunidad Autónoma de Andalucía	Cádiz	Gastor (El)
Zona de Protección de Embalse de Zahara-El Gastor	CA-60020-JA	Comunidad Autónoma de Andalucía	Cádiz	Gastor (El)
Albarracinejo	CA-10502-JA	Comunidad Autónoma de Andalucía	Cádiz	Grazalema
Calvario-Rodilllo	CA-50004-AY	Ayuntamiento de Grazalema	Cádiz	Grazalema
Campo Encinas y los Laureles	CA-50021-AY	Ayuntamiento de Grazalema	Cádiz	Grazalema
Grupo del Endrinal	CA-11010-JA	Comunidad Autónoma de Andalucía	Cádiz	Grazalema
Grupo del Hoyo del Pinar y Taramal	CA-11017-JA	Comunidad Autónoma de Andalucía	Cádiz	Grazalema
Grupo del Pinar	CA-11014-JA	Comunidad Autónoma de Andalucía	Cádiz	Grazalema
Higuerón de Gaduares	CA-10503-JA	Comunidad Autónoma de Andalucía	Cádiz	Grazalema
Zona de Protección de Embalse de Zahara-El Gastor	CA-60022-JA	Comunidad Autónoma de Andalucía	Cádiz	Grazalema
Grupo de Monte Prieto	CA-11013-JA	Comunidad Autónoma de Andalucía	Cádiz	Grazalema y Gastor (El)
Cejos del Ingles	CA-50067-AY	Ayuntamiento de Jerez de la Frontera	Cádiz	Jerez de la Frontera
El Aljibe	CA-40044-EP	Orden Hospitalaria de San Juan de Dios (Francisco Ventosa Esquinaldo)	Cádiz	Jerez de la Frontera
El Charco de los Hurones	CA-50024-AY	Ayuntamiento de Jerez de la Frontera	Cádiz	Jerez de la Frontera
La Gordilla	CA-70043-AY	Ayuntamiento de Jerez de la Frontera	Cádiz	Jerez de la Frontera
La Jarda	CA-70025-AY	Ayuntamiento de Jerez de la Frontera	Cádiz	Jerez de la Frontera



EVALUACIÓN AMBIENTAL ESTRATÉGICA
Plan Estratégico para la Agroindustria de Andalucía 2016-2020
DOCUMENTO DE ALCANCE DEL ESTUDIO AMBIENTAL ESTRATÉGICO

DENOMINACIÓN M.P.	CODIGO	TITULAR	PROVINCIA	TERMINO MUNICIPAL
		de la Frontera		
La Jardilla	CA-70026-AY	Ayuntamiento de Jerez de la Frontera	Cádiz	Jerez de la Frontera
La Suara	CA-10516-JA	Comunidad Autónoma de Andalucía	Cádiz	Jerez de la Frontera
Laguna de Los Tollos	CA-10523-JA	Comunidad Autónoma de Andalucía	Cádiz	Jerez de la Frontera
Laguna de Medina	CA-11508-JA	Comunidad Autónoma de Andalucía	Cádiz	Jerez de la Frontera
Las Aguilillas (Parque Forestal)	CA-50069-AY	Ayuntamiento de Jerez de la Frontera	Cádiz	Jerez de la Frontera
Montifarti	CA-50025-AY	Ayuntamiento de Jerez de la Frontera	Cádiz	Jerez de la Frontera
Morabita Casablanca	CA-10519-JA	Comunidad Autónoma de Andalucía	Cádiz	Jerez de la Frontera
Rancho Los Álamos	CA-10524-JA	Comunidad Autónoma de Andalucía	Cádiz	Jerez de la Frontera
Ribera del Río Guadalete - Jerez	CA-70003-EP	Estado	Cádiz	Jerez de la Frontera
Rogitán	CA-70042-AY	Ayuntamiento de Jerez de la Frontera	Cádiz	Jerez de la Frontera
Zona de Protección de Embalse de Guadalcaçin. Jerez	CA-60014-JA	Comunidad Autónoma de Andalucía	Cádiz	Jerez de la Frontera
Benazainilla	CA-10015-JA	Comunidad Autónoma de Andalucía	Cádiz	Jimena de la Frontera
Cuesta del Huevo	CA-10044-JA	Comunidad Autónoma de Andalucía	Cádiz	Jimena de la Frontera
El Salado	CA-10057-JA	Comunidad Autónoma de Andalucía	Cádiz	Jimena de la Frontera
Garganta Honda	CA-10053-JA	Comunidad Autónoma de Andalucía	Cádiz	Jimena de la Frontera
Las Naranjas	CA-10061-JA	Comunidad Autónoma de Andalucía	Cádiz	Jimena de la Frontera
Los Arenales	CA-50040-AY	Ayuntamiento de Jimena de la Frontera	Cádiz	Jimena de la Frontera
Los Ejes y Las Casillas	CA-10068-JA	Comunidad Autónoma de Andalucía	Cádiz	Jimena de la Frontera
Los Gavilanes	CA-10062-JA	Comunidad Autónoma de Andalucía	Cádiz	Jimena de la Frontera



EVALUACIÓN AMBIENTAL ESTRATÉGICA
Plan Estratégico para la Agroindustria de Andalucía 2016-2020
DOCUMENTO DE ALCANCE DEL ESTUDIO AMBIENTAL ESTRATÉGICO

DENOMINACIÓN M.P.	CODIGO	TITULAR	PROVINCIA	TERMINO MUNICIPAL
Majada del Lobo	CA-10064-JA	Comunidad Autónoma de Andalucía	Cádiz	Jimena de la Frontera
San Jose de las Casas	CA-10504-JA	Comunidad Autónoma de Andalucía	Cádiz	Jimena de la Frontera
El Cinchado y Pilar de la Brama	CA-10007-JA	Comunidad Autónoma de Andalucía	Cádiz	Medina Sidonia
Vallehermoso	CA-70008-EP	Estado (Confederación Hidrográfica del Guadalquivir. Cuenca Atlántica)	Cádiz	Medina Sidonia
Zona de Protección del Embalse de Celemin. Medina	CA-60002-JA	Comunidad Autónoma de Andalucía	Cádiz	Medina Sidonia
Sierra de Lijar-Olvera	CA-10048-JA	Comunidad Autónoma de Andalucía	Cádiz	Olvera
Zamarra-Olvera	CA-10513-JA	Comunidad Autónoma de Andalucía	Cádiz	Olvera
Dehesa Cortegana	CA-50002-AY	Ayuntamiento de Paterna de Rivera	Cádiz	Paterna de Rivera
Cerro Verdugo	CA-50038-AY	Ayuntamiento de Prado del Rey	Cádiz	Prado del Rey
Dunas del Puerto de Santa María	CA-10004-JA	Comunidad Autónoma de Andalucía	Cádiz	Puerto de Santa María (E)
Dehesa de las Yeguas	CA-10517-JA	Comunidad Autónoma de Andalucía	Cádiz	Puerto Real
Dehesa de las Yeguas (DPMT)	CA-12517-EP	Estado	Cádiz	Puerto Real
Fuente de la Zarza	CA-10084-JA	Comunidad Autónoma de Andalucía	Cádiz	Puerto Real
Laguna El Montañés	CA-10507-JA	Comunidad Autónoma de Andalucía	Cádiz	Puerto Real
Las Canteras	CA-50042-AY	Ayuntamiento de Puerto Real	Cádiz	Puerto Real
Sierra Vaquera	CA-10512-JA	Comunidad Autónoma de Andalucía	Cádiz	Puerto Serrano
Sosa	CA-10514-JA	Comunidad Autónoma de Andalucía	Cádiz	Puerto Serrano
Toleta	CA-10046-JA	Comunidad Autónoma de Andalucía	Cádiz	Puerto Serrano
Dunas de Rota	CA-10005-JA	Comunidad Autónoma de Andalucía	Cádiz	Rota



EVALUACIÓN AMBIENTAL ESTRATÉGICA
Plan Estratégico para la Agroindustria de Andalucía 2016-2020
DOCUMENTO DE ALCANCE DEL ESTUDIO AMBIENTAL ESTRATÉGICO

DENOMINACIÓN M.P.	CODIGO	TITULAR	PROVINCIA	TERMINO MUNICIPAL
Dunas de Rota (DPMT)	CA-12005-EP	Estado	Cádiz	Rota
Zona de Protección de Embalse de Guadalcaacín. San José del Valle	CA-60015-JA	Comunidad Autónoma de Andalucía	Cádiz	San José del Valle
Explotación Forestal de San Roque	CA-60006-JA	Comunidad Autónoma de Andalucía	Cádiz	San Roque
La Alcaidesa - San Roque	CA-10066-JA	Comunidad Autónoma de Andalucía	Cádiz	San Roque
Pinar del Rey y Dehesilla	CA-50041-AY	Ayuntamiento de San Roque	Cádiz	San Roque
Sierra Carbonera	CA-40002-EP	Estado	Cádiz	San Roque
Pinar de la Algaida	CA-50039-AY	Ayuntamiento de Sanlúcar de Barrameda	Cádiz	Sanlúcar de Barrameda
Pinar de la Dinamita	CA-50010-AY	Ayuntamiento de Sanlúcar de Barrameda	Cádiz	Sanlúcar de Barrameda
Ahumada	CA-50053-AY	Ayuntamiento de Tarifa	Cádiz	Tarifa
Betis	CA-50008-AY	Ayuntamiento de Tarifa	Cádiz	Tarifa
Bugeo	CA-50007-AY	Ayuntamiento de Tarifa	Cádiz	Tarifa
Caheruelas	CA-50054-AY	Ayuntamiento de Tarifa	Cádiz	Tarifa
Dunas Tarifa	CA-40001-EP	Estado	Cádiz	Tarifa
El Paredón	CA-70004-AY	Ayuntamiento de Tarifa	Cádiz	Tarifa
Facinas	CA-50009-AY	Ayuntamiento de Tarifa	Cádiz	Tarifa
La Peña	CA-50011-AY	Ayuntamiento de Tarifa	Cádiz	Tarifa
Longanilla	CA-50055-AY	Ayuntamiento de Tarifa	Cádiz	Tarifa
Petalmeros	CA-10002-JA	Comunidad Autónoma de Andalucía	Cádiz	Tarifa
Puertollano	CA-50012-AY	Ayuntamiento de Tarifa	Cádiz	Tarifa
Salada Vieja	CA-50013-AY	Ayuntamiento de Tarifa	Cádiz	Tarifa
Sierra Plata	CA-50014-AY	Ayuntamiento de Tarifa	Cádiz	Tarifa
Zona de Protección de Embalse de Almodóvar	CA-60007-JA	Comunidad Autónoma de Andalucía	Cádiz	Tarifa
Zorrillos	CA-50015-AY	Ayuntamiento de Tarifa	Cádiz	Tarifa
Sierra Baja	CA-10032-JA	Comunidad Autónoma de Andalucía	Cádiz	Ubrique
Zona de Protección de	CA-60018-JA	Comunidad Autónoma de Andalucía	Cádiz	Ubrique



EVALUACIÓN AMBIENTAL ESTRATÉGICA
Plan Estratégico para la Agroindustria de Andalucía 2016-2020
DOCUMENTO DE ALCANCE DEL ESTUDIO AMBIENTAL ESTRATÉGICO

DENOMINACIÓN M.P.	CODIGO	TITULAR	PROVINCIA	TERMINO MUNICIPAL
Embalse de Hurones. Ubrique		de Andalucía		
Las Quebradas	CA-50020-AY	Ayuntamiento de Vejer de la Frontera	Cádiz	Vejer de la Frontera
Peña Cortada	CA-50051-AY	Ayuntamiento de Vejer de la Frontera	Cádiz	Vejer de la Frontera
Grupo de Líbar	CA-11020-JA	Comunidad Autónoma de Andalucía	Cádiz	Villaluenga del Rosario
La Chapa y Sierra de las Viñas	CA-10042-JA	Comunidad Autónoma de Andalucía	Cádiz	Villaluenga del Rosario
Lomas y Matagallardo	CA-50023-AY	Ayuntamiento de Villaluenga del Rosario	Cádiz	Villaluenga del Rosario
Los Bujeos	CA-70006-EP	Estado (Confederación Hidrográfica del Guadalquivir. Cuenca Atlántica)	Cádiz	Villaluenga del Rosario
Tajos de Villaluenga	CA-10023-JA	Comunidad Autónoma de Andalucía	Cádiz	Villaluenga del Rosario
Arroyo Molinos y Cambroneras	CA-11049-JA	Comunidad Autónoma de Andalucía	Cádiz	Zahara de la Sierra
Garganta Seca, Los Pilonos y La Camilla	CA-11019-JA	Comunidad Autónoma de Andalucía	Cádiz	Zahara de la Sierra
Grupo de Breña Chica	CA-11052-JA	Comunidad Autónoma de Andalucía	Cádiz	Zahara de la Sierra
Zona de Protección del Embalse de Zahara-El Gastor	CA-60021-JA	Comunidad Autónoma de Andalucía	Cádiz	Zahara de la Sierra
La Sierrezuela	CO-10001-JA	Comunidad Autónoma de Andalucía	Córdoba	Adamuz
Riberas del Guadalquivir I	CO-10024-JA	Comunidad Autónoma de Andalucía	Córdoba	Adamuz
Riberas Tamujoso	CO-10037-JA	Comunidad Autónoma de Andalucía	Córdoba	Adamuz
Terrenos Comunales	CO-30001-AY	Ayuntamiento de Adamuz	Córdoba	Adamuz
Llanos de Rincón o Quejigares	CO-10510-JA	Comunidad Autónoma de Andalucía	Córdoba	Aguilar de la Frontera
Zóñar	CO-10040-JA	Comunidad Autónoma de Andalucía	Córdoba	Aguilar de la Frontera
Aguas Frías	CO-70012-AY	Ayuntamiento de	Córdoba	Almodóvar del Río



EVALUACIÓN AMBIENTAL ESTRATÉGICA
Plan Estratégico para la Agroindustria de Andalucía 2016-2020
DOCUMENTO DE ALCANCE DEL ESTUDIO AMBIENTAL ESTRATÉGICO

DENOMINACIÓN M.P.	CODIGO	TITULAR	PROVINCIA	TERMINO MUNICIPAL
		Almodóvar del Río		
El Mesto	CO-70024-AY	Ayuntamiento de Capilla (Badajoz)	Córdoba	Belalcázar
Malagón o Dehesa de Malagón	CO-30006-AY	Ayuntamiento de Belalcázar	Córdoba	Belalcázar
Corona Rústica Embalse de Sierra Boyera	CO-60010-EP	Estado (Confederación Hidrográfica de Guadalquivir)	Córdoba	Belmez, Fuente Obejuna
El Moro	CO-11039-JA	Comunidad Autónoma de Andalucía	Córdoba	Belmez, Fuente Obejuna
La Grieta	CO-50001-AY	Ayuntamiento de Benamejí	Córdoba	Benamejí
Santa Rita, Dehesa de Vargas y La Losilla	CO-11018-JA	Comunidad Autónoma de Andalucía	Córdoba	Cabra, Carcabuey
La Vegueta	CO-10031-JA	Comunidad Autónoma de Andalucía	Córdoba	Cardeña
Yegüerizo	CO-10511-JA	Comunidad Autónoma de Andalucía	Córdoba	Cardeña
Riberas del Guadalquivir II	CO-10025-JA	Comunidad Autónoma de Andalucía	Córdoba	Carpio (El)
Dehesa de Conquista o Quebradillas	CO-70026-AY	Ayuntamiento de Conquista	Córdoba	Conquista
Desmontados de la Villa	CO-70027-AY	Ayuntamiento de Conquista	Córdoba	Conquista
Los Villares Bajos	CO-10041-JA	Comunidad Autónoma de Andalucía	Córdoba	Córdoba
Corona Rústica Embalse San Rafael de Navallana	CO-60016-EP	Estado (Confederación Hidrográfica de Guadalquivir)	Córdoba	Córdoba, Obejo, Adamuz
Las Salinas	CO-70003-AY	Ayuntamiento de Doña Mencía	Córdoba	Doña Mencía
Los Llanos	CO-70008-AY	Diputación Provincial de Córdoba	Córdoba	Dos Torres
El Borbollón	CO-70015-AY	Ayuntamiento de Espejo	Córdoba	Espejo
La Cueva	CO-70014-AY	Ayuntamiento de Espiel	Córdoba	Espiel
La Zarca	CO-10044-JA	Comunidad Autónoma de Andalucía	Córdoba	Espiel
Terrenos Embalse Puente	CO-40001-EP	Estado (Confederación	Córdoba	Espiel



EVALUACIÓN AMBIENTAL ESTRATÉGICA
Plan Estratégico para la Agroindustria de Andalucía 2016-2020
DOCUMENTO DE ALCANCE DEL ESTUDIO AMBIENTAL ESTRATÉGICO

DENOMINACIÓN M.P.	CODIGO	TITULAR	PROVINCIA	TERMINO MUNICIPAL
Nuevo		Hidrográfica del Guadalquivir)		
Caballeras	CO-11008-JA	Comunidad Autónoma de Andalucía	Córdoba	Espiel, Hornachuelos
Las Asperillas	CO-70020-AY	Ayuntamiento de La Granjuela	Córdoba	Granjuela (La)
Fuente La Zarza	CO-10004-JA	Comunidad Autónoma de Andalucía	Córdoba	Hinojosa del Duque
La Dehesa	CO-70016-AY	Ayuntamiento de Hinojosa del Duque	Córdoba	Hinojosa del Duque
Las Aguanosas	CO-10057-JA	Comunidad Autónoma de Andalucía	Córdoba	Hinojosa del Duque
Corona Rústica Derivación del Bembézar	CO-60003-EP	Estado (Confederación Hidrográfica del Guadalquivir)	Córdoba	Hornachuelos
Huerta de San Antonio o de las Morailles	CO-10512-JA	Comunidad Autónoma de Andalucía	Córdoba	Hornachuelos
Huerta del Rey	CO-10503-JA	Comunidad Autónoma de Andalucía	Córdoba	Hornachuelos
Los Chivatos	CO-10060-JA	Comunidad Autónoma de Andalucía	Córdoba	Hornachuelos
Los Ruedos	CO-70017-AY	Ayuntamiento de Hornachuelos	Córdoba	Hornachuelos
Torilejos	CO-11050-JA	Comunidad Autónoma de Andalucía	Córdoba	Hornachuelos
Corona Rústica Embalse del Bembézar	CO-60004-EP	Estado (Confederación Hidrográfica del Guadalquivir)	Córdoba	Hornachuelos, Espiel
Laguna de los Jarales	CO-10053-JA	Comunidad Autónoma de Andalucía	Córdoba	Lucena
San Antonio	CO-10072-JA	Comunidad Autónoma de Andalucía	Córdoba	Lucena
El Castillo (Ladera)	CO-70019-AY	Ayuntamiento de Luque	Córdoba	Luque
El Gallumbar	CO-70018-AY	Ayuntamiento de Luque	Córdoba	Luque
Nael	CO-70022-AY	Ayuntamiento de Luque	Córdoba	Luque
San Jorge	CO-70021-AY	Ayuntamiento de Luque	Córdoba	Luque
Alcornocosas	CO-90196-JA	Comunidad Autónoma de Andalucía	Córdoba	Montoro



EVALUACIÓN AMBIENTAL ESTRATÉGICA
Plan Estratégico para la Agroindustria de Andalucía 2016-2020
DOCUMENTO DE ALCANCE DEL ESTUDIO AMBIENTAL ESTRATÉGICO

DENOMINACIÓN M.P.	CODIGO	TITULAR	PROVINCIA	TERMINO MUNICIPAL
Corona Rústica Embalse de Martín Gonzalo	CO-60007-EP	Estado (Confederación Hidrográfica del Guadalquivir)	Córdoba	Montoro
El Mirador	CO-40002-EP	Estado Ministerio de Fomento	Córdoba	Montoro
Pinar de la Barriada	CO-70010-AY	Ayuntamiento de Montoro	Córdoba	Montoro
Riberas del Guadalquivir III	CO-10026-JA	Comunidad Autónoma de Andalucía	Córdoba	Montoro
Los Puntales	CO-11082-JA	Comunidad Autónoma de Andalucía	Córdoba	Obejo
Corona Rústica Embalse de Guadalmellato	CO-60013-EP	Estado (Confederación Hidrográfica del Guadalquivir)	Córdoba	Obejo, Adamuz
Corona Rústica Embalse de Guadalupe	CO-60005-EP	Estado (Confederación Hidrográfica del Guadalquivir)	Córdoba	Obejo, Villaviciosa de Córdoba
Dehesa de Palenciana	CO-10080-JA	Comunidad Autónoma de Andalucía	Córdoba	Palenciana
Corona Rústica Embalse de Peñaflores	CO-60008-EP	Estado (Confederación Hidrográfica del Guadalquivir)	Córdoba	Palma del Río
Riberas del Guadalquivir IV	CO-10027-JA	Comunidad Autónoma de Andalucía	Córdoba	Pedro Abad
La Dehesa	CO-70007-AY	Ayuntamiento de Pedroche	Córdoba	Pedroche
La Sierrezuela	CO-30003-AY	Ayuntamiento de Posadas	Córdoba	Posadas
Las Rozas del Pozuelo	CO-30005-AY	Ayuntamiento de Posadas	Córdoba	Posadas
Dehesa Boyal	CO-70009-AY	Ayuntamiento de Pozoblanco	Córdoba	Pozoblanco
Pedrique	CO-70023-AY	Ayuntamiento de Pozoblanco	Córdoba	Pozoblanco
Sierra de Albayate	CO-10003-JA	Comunidad Autónoma de Andalucía	Córdoba	Priego de Córdoba
Sierra del Niño	CO-70011-AY	Ayuntamiento de Puente Genil	Córdoba	Puente Genil
Tíscar	CO-11056-JA	Comunidad Autónoma de Andalucía	Córdoba	Puente Genil



EVALUACIÓN AMBIENTAL ESTRATÉGICA
Plan Estratégico para la Agroindustria de Andalucía 2016-2020
DOCUMENTO DE ALCANCE DEL ESTUDIO AMBIENTAL ESTRATÉGICO

DENOMINACIÓN M.P.	CODIGO	TITULAR	PROVINCIA	TERMINO MUNICIPAL
		de Andalucía		
El Hecho	CO-70025-AY	Ayuntamiento de Guadalcázar	Córdoba	Rambla (La)
Sierra y Lanchar	CO-30002-AY	Ayuntamiento de Rute	Córdoba	Rute
Los Accesos	CO-70006-AY	Ayuntamiento de Santa Eufemia	Córdoba	Santa Eufemia
Sierra y Anejos ó Los Baldíos	CO-10083-AY	Ayuntamiento de Santa Eufemia	Córdoba	Santa Eufemia
Cortijo el Cambrón o Culebrilla Mediana y Pago de las Peñuelas	CO-10513-JA	Comunidad Autónoma de Andalucía	Córdoba	Santaella
Riberas del Guadalquivir V	CO-10032-JA	Comunidad Autónoma de Andalucía	Córdoba	Villa del Río
Fuente Agria y Almendrillos	CO-10015-JA	Comunidad Autónoma de Andalucía	Córdoba	Villafranca de Córdoba
Dehesa Boyal	CO-70001-AY	Ayuntamiento de Villanueva del Duque	Córdoba	Villanueva del Duque
Matas Hermosas	CO-10064-JA	Comunidad Autónoma de Andalucía	Córdoba	Villanueva del Duque
Dehesa Boyal	CO-70002-AY	Ayuntamiento de Villanueva del Rey	Córdoba	Villanueva del Rey
Monteras	CO-10022-JA	Comunidad Autónoma de Andalucía	Córdoba	Villanueva del Rey
Cabeza Aguda	CO-11002-JA	Comunidad Autónoma de Andalucía	Córdoba	Villaviciosa de Córdoba
Guadatiello	CO-10509-JA	Comunidad Autónoma de Andalucía	Córdoba	Villaviciosa de Córdoba
Los Pechos, Alcairía y la Hoz	CO-70004-AY	Ayuntamiento de Zuheros	Córdoba	Zuheros
Corona Rústica Embalse de Vadomojón	CO-60011-EP	Estado (Confederación Hidrográfica del Guadalquivir)	Córdoba y Jaén	Alcaudete, Baena, Luque, Priego de Córdoba
Corona Rústica Embalse de Yeguas	CO-60012-EP	Estado (Confederación Hidrográfica del Guadalquivir)	Córdoba y Jaén	Marmolejo, Montoro
Corona Rústica Embalse de Retortillo	CO-60014-EP	Estado (Confederación Hidrográfica del Guadalquivir)	Córdoba y Sevilla	Hornachuelos, Navas de la Concepción, Puebla de los Infantes
Corona Rústica Embalse Derivación del Retortillo	CO-60015-EP	Estado (Confederación Hidrográfica del Guadalquivir)	Córdoba y Sevilla	Hornachuelos, Puebla de los Infantes



EVALUACIÓN AMBIENTAL ESTRATÉGICA
Plan Estratégico para la Agroindustria de Andalucía 2016-2020
DOCUMENTO DE ALCANCE DEL ESTUDIO AMBIENTAL ESTRATÉGICO

DENOMINACIÓN M.P.	CODIGO	TITULAR	PROVINCIA	TERMINO MUNICIPAL
		Guadalquivir)		Peñaflor
Corona Rústica Embalse de Iznájar	CO-60006-EP	Estado (Confederación Hidrográfica de Guadalquivir)	Córdoba, Málaga y Granada	Algarinejo, Cuevas de San Marcos, Iznájar, Loja, Rute
Monte público de Albolote	GR-70020-AY	Ayuntamiento de Albolote	Granada	Albolote
Corona Rústica Emblase de Cubillas	GR-60016-EP	Estado (Confederación Hidrográfica de Guadalquivir)	Granada	Albolote-Atarfe
Barranco de la Caldera y Carrasco	GR-30058-AY	Ayuntamiento de Albondón	Granada	Albondón
Puerto de la Toba	GR-50012-AY	Ayuntamiento de Albuñuelas	Granada	Albuñuelas
Monte del Pueblo de Aldeire	GR-30017-AY	Ayuntamiento de Aldeire	Granada	Aldeire
Dehesa de la Alfaguara	GR-30011-AY	Ayuntamiento de Alfacar	Granada	Alfacar
Sierra del Alcornoal	GR-70024-AY	Ayuntamiento de Algarinejo	Granada	Algarinejo
Cerro de los Rodaderos y e Naranjo	GR-70013-AY	Ayuntamiento de Alhama de Granada	Granada	Alhama de Granada
La Alcauca	GR-10061-JA	Comunidad Autónoma de Andalucía	Granada	Alhama de Granada
Pinar de Alhama	GR-11063-JA	Comunidad Autónoma de Andalucía	Granada	Alhama de Granada
Robledal Alto	GR-10079-JA	Comunidad Autónoma de Andalucía	Granada	Alhama de Granada
Sierra Tejeda	GR-30041-AY	Ayuntamiento de Alhama de Granada	Granada	Alhama de Granada
Sierras	GR-50002-AY	Ayuntamiento de Alhama de Granada	Granada	Alhama de Granada
Corona Rústica Contraembalse de los Bermejales	GR-60013-EP	Estado (Confederación Hidrográfica de Guadalquivir)	Granada	Alhama de Granada-Cacín
Señorío de Alicún de Ortega	GR-10133-JA	Comunidad Autónoma de Andalucía	Granada	Alicún de Ortega
Montes Comunales no Catalogados	GR-30101-AY	Ayuntamiento de Almegjar	Granada	Almegjar
Terrenos Comunes	GR-30099-AY	Ayuntamiento de Almegjar	Granada	Almegjar
Peña Escrita, El Saucillo y	GR-70016-AY	Ayuntamiento de	Granada	Almuñécar



EVALUACIÓN AMBIENTAL ESTRATÉGICA
Plan Estratégico para la Agroindustria de Andalucía 2016-2020
DOCUMENTO DE ALCANCE DEL ESTUDIO AMBIENTAL ESTRATÉGICO

DENOMINACIÓN M.P.	CODIGO	TITULAR	PROVINCIA	TERMINO MUNICIPAL
Fuente de la Higuera		Almuñécar		
Zona Forestal Cerro Gordo	GR-70017-AY	Ayuntamiento de Almuñécar	Granada	Almuñécar
El Chaparral, Cerro Gordo y Calares	GR-30028-AY	Ayuntamiento de Alpujarra de la Sierra	Granada	Alpujarra de la Sierra
Fuente Bermeja y Otras	GR-10117-JA	Comunidad Autónoma de Andalucía	Granada	Alpujarra de la Sierra
La Sierra y la Rabitilla	GR-30036-AY	Ayuntamiento de Alpujarra de la Sierra	Granada	Alpujarra de la Sierra
Corona Rústica Embalse de los Bermejales	GR-60018-EP	Estado (Confederación Hidrográfica del Guadalquivir)	Granada	Arenas del Rey
La Resinera	GR-11501-JA	Comunidad Autónoma de Andalucía	Granada	Arenas del Rey
Sierra Elvira	GR-50013-AY	Ayuntamiento de Atarfe	Granada	Atarfe
Calar de la Rapa y Tejera	GR-30014-AY	Ayuntamiento de Baza	Granada	Baza
Calar de Santa Bárbara	GR-30013-AY	Ayuntamiento de Baza	Granada	Baza
Cuevas del Quemado	GR-10058-JA	Comunidad Autónoma de Andalucía	Granada	Baza
Narvéez y Otros	GR-11001-JA	Comunidad Autónoma de Andalucía	Granada	Baza
Pinar de la Fonfría	GR-50015-AY	Ayuntamiento de Baza	Granada	Baza
Sierras de Baza	GR-11017-JA	Comunidad Autónoma de Andalucía	Granada	Baza
Umbria de Hellín	GR-30015-AY	Ayuntamiento de Baza	Granada	Baza
Corona Rústica Embalse de Negratín	GR-60021-EP	Estado (Confederación Hidrográfica del Guadalquivir)	Granada	Baza-Benamaurel-Cortes de Baza-Cuevas del Campo-Dehesa de Guadix-Guadix-Freila-Zújar
Dehesa de Beas	GR-10029-JA	Comunidad Autónoma de Andalucía	Granada	Beas de Granada
Cerro Lares	GR-10085-JA	Comunidad Autónoma de Andalucía	Granada	Beas de Guadix
Monte de Beas	GR-30094-AY	Ayuntamiento de Beas de Guadix	Granada	Beas de Guadix
Monte de Benalúa de Guadix	GR-60023-EP	Estado (Confederación Hidrográfica del	Granada	Benalúa de Guadix-Guadix



EVALUACIÓN AMBIENTAL ESTRATÉGICA
Plan Estratégico para la Agroindustria de Andalucía 2016-2020
DOCUMENTO DE ALCANCE DEL ESTUDIO AMBIENTAL ESTRATÉGICO

DENOMINACIÓN M.P.	CODIGO	TITULAR	PROVINCIA	TERMINO MUNICIPAL
		Guadalquivir)		
Corona Rústica Embalse de Colomera	GR-60015-EP	Estado (Confederación Hidrográfica de Guadalquivir)	Granada	Benalúa de las Villas-Colomera
Atochares	GR-30037-AY	Ayuntamiento de Benamaurel	Granada	Benamaurel
Chaparral	GR-30035-AY	Ayuntamiento de Bérchules	Granada	Bérchules
Cortijo de Cortes	GR-10138-JA	Comunidad Autónoma de Andalucía	Granada	Bérchules
Comunal de Bubión	GR-30024-AY	Ayuntamiento de Bubión	Granada	Bubión
El Coto	GR-50016-AY	Ayuntamiento de Bubión	Granada	Bubión
Chortales y Magdalite	GR-10125-JA	Comunidad Autónoma de Andalucía	Granada	Busquistar
El Coto	GR-50017-AY	Ayuntamiento de Busquistar	Granada	Busquistar
Monte Grande	GR-30057-AY	Ayuntamiento de Busquistar	Granada	Busquistar
Cábula	GR-70001-AY	Ayuntamiento de Cájar	Granada	Cájar
Sierras de La Calahorra	GR-30006-AY	Ayuntamiento de La Calahorra	Granada	Calahorra (La)
Los Frailes y Otros	GR-11102-JA	Comunidad Autónoma de Andalucía	Granada	Caniles
Coto del Robledal	GR-50018-AY	Ayuntamiento de Cáñar	Granada	Cáñar
Cuenca del Río Chico	GR-11103-JA	Comunidad Autónoma de Andalucía	Granada	Cáñar
Los Jarales	GR-30093-AY	Ayuntamiento de Cáñar	Granada	Cáñar
Robledal de la Acequia Grande	GR-50019-AY	Ayuntamiento de Cáñar	Granada	Cáñar
Los Pelaos y Otros (Cuenca del Río Sucio)	GR-10004-JA	Comunidad Autónoma de Andalucía	Granada	Cáñar y Orgiva
Chorrerillas	GR-70007-AY	Ayuntamiento de Capileira	Granada	Capileira
Comunal del Capileira	GR-30026-AY	Ayuntamiento de Capileira	Granada	Capileira
Cerro de Arriba	GR-30039-AY	Ayuntamiento de Carataunas	Granada	Carataunas
Cerro Negro	GR-50036-AY	Ayuntamiento de Carataunas	Granada	Carataunas



EVALUACIÓN AMBIENTAL ESTRATÉGICA
Plan Estratégico para la Agroindustria de Andalucía 2016-2020
DOCUMENTO DE ALCANCE DEL ESTUDIO AMBIENTAL ESTRATÉGICO

DENOMINACIÓN M.P.	CODIGO	TITULAR	PROVINCIA	TERMINO MUNICIPAL
		Carataunas		
Explotación Forestal de Cástaras	GR-60008-JA	Comunidad Autónoma de Andalucía	Granada	Cástaras
Peñas Blancas	GR-50032-AY	Ayuntamiento de Cástaras	Granada	Cástaras
Los Barranquitos	GR-10077-JA	Comunidad Autónoma de Andalucía	Granada	Castilléjar
Terrenos Comunes	GR-70005-AY	Ayuntamiento de Castilléjar	Granada	Castilléjar
Barranco del Buitre	GR-70014-AY	Ayuntamiento de Castril	Granada	Castril
Corona Rústica Embalse de El Portillo	GR-60017-EP	Estado (Confederación Hidrográfica del Guadalquivir)	Granada	Castril
La Salobre-Las Almontaras	GR-30071-AY	Ayuntamiento de Castril	Granada	Castril
Las Hazadillas	GR-30050-AY	Ayuntamiento de Castril	Granada	Castril
Las Tabernillas y Laude	GR-10514-JA	Comunidad Autónoma de Andalucía	Granada	Castril
Nido del Buitre	GR-50020-AY	Ayuntamiento de Castril	Granada	Castril
Prados del Conde	GR-11502-JA	Comunidad Autónoma de Andalucía	Granada	Castril
Túnez, Suerte Somera y Sierra Seca	GR-50021-AY	Ayuntamiento de Castril	Granada	Castril
Monte de Cenes	GR-60024-EP	Estado	Granada	Cenes de la Vega-Pinos Genil
Monte del Pueblo de Cogollos de Guadix	GR-30016-AY	Ayuntamiento de Cogollos de Guadix	Granada	Cogollos de Guadix
Sierras de Cogollos Vega	GR-30021-AY	Ayuntamiento de Cogollos Vega	Granada	Cogollos Vega
Dehesa Alta Los Pinos y Otros	GR-70025-AY	Ayuntamiento de Colomera	Granada	Colomera
Lote 300 (Parcelación de Cortes y Graena)	GR-30038-AY	Ayuntamiento de Cortes y Graena	Granada	Cortes y Graena
Corona Rústica Embalse Francisco Abellán	GR-60022-EP	Estado (Confederación Hidrográfica del Guadalquivir)	Granada	Cortes y Graena-La Peza
Monte de Cuevas del Campo	GR-70011-AY	Ayuntamiento de Cuevas del Campo	Granada	Cuevas del Campo
Coto de la Vizcaína	GR-50022-AY	Ayuntamiento de Cúllar	Granada	Cúllar



EVALUACIÓN AMBIENTAL ESTRATÉGICA
Plan Estratégico para la Agroindustria de Andalucía 2016-2020
DOCUMENTO DE ALCANCE DEL ESTUDIO AMBIENTAL ESTRATÉGICO

DENOMINACIÓN M.P.	CODIGO	TITULAR	PROVINCIA	TERMINO MUNICIPAL
La Píllila, el Entrerraso y Otros	GR-50024-AY	Ayuntamiento de Cúllar	Granada	Cúllar
Las Guindaleras y el Periate	GR-50023-AY	Ayuntamiento de Cúllar	Granada	Cúllar
Los Censos	GR-11131-JA	Comunidad Autónoma de Andalucía	Granada	Cúllar
Mesillas y Ramblas de la Higuera	GR-10127-JA	Comunidad Autónoma de Andalucía	Granada	Dehesas de Guadix
Monte de Deifontes	GR-70026-AY	Ayuntamiento de Deifontes	Granada	Deifontes
Peña Cabrera, Holopos y Sillar Baja	GR-11512-JA	Comunidad Autónoma de Andalucía	Granada	Diezma y La Peza
Dehesa de Dílar	GR-70018-AY	Ayuntamiento de Granada	Granada	Dílar
Los Alayos	GR-11006-JA	Comunidad Autónoma de Andalucía	Granada	Dílar
Monte del Pueblo	GR-70002-AY	Ayuntamiento de Dílar	Granada	Dílar
El Raposo	GR-11106-JA	Comunidad Autónoma de Andalucía	Granada	Dólar
Monte del Pueblo de Dólar	GR-30007-AY	Ayuntamiento de Dólar	Granada	Dólar
los Ruedos	GR-70023-AY	Ayuntamiento de Escúzar	Granada	Escúzar
Monte del Pueblo de Ferreira	GR-30005-AY	Ayuntamiento de Ferreira	Granada	Ferreira
Cortijo de Mesina	GR-30023-AY	Ayuntamiento de Fonelas	Granada	Fonelas
Cejos del Llano de la Tejera	GR-50025-AY	Ayuntamiento de Galera	Granada	Galera
Cerro de Pez	GR-50026-AY	Ayuntamiento de Galera	Granada	Galera
Cerro Faufin	GR-30075-AY	Ayuntamiento de Gójar	Granada	Gójar
Casas de Don Diego	GR-11083-JA	Comunidad Autónoma de Andalucía	Granada	Gor
Monte de Gor	GR-30042-AY	Ayuntamiento de Gor	Granada	Gor
Dehesa del Generalife	GR-40001-EP	Patronato de la Alhambra y Generalife	Granada	Granada
Lancha de Cenes	GR-11023-JA	Comunidad Autónoma de Andalucía	Granada	Granada
Cortijo Conejo	GR-11052-JA	Comunidad Autónoma de Andalucía	Granada	Guadix
Monte de Guadix	GR-70003-AY	Ayuntamiento de Guadix	Granada	Guadix
Monte de Zaraguit	GR-60025-EP	Estado	Granada	Guadix



EVALUACIÓN AMBIENTAL ESTRATÉGICA
Plan Estratégico para la Agroindustria de Andalucía 2016-2020
DOCUMENTO DE ALCANCE DEL ESTUDIO AMBIENTAL ESTRATÉGICO

DENOMINACIÓN M.P.	CODIGO	TITULAR	PROVINCIA	TERMINO MUNICIPAL
Rambla Seca	GR-11054-JA	Comunidad Autónoma de Andalucía	Granada	Guadix
Fuente del Moral	GR-11065-JA	Comunidad Autónoma de Andalucía	Granada	Gualchos
Ahí de Cara y Vertientes de Canales	GR-30089-AY	Ayuntamiento de Güéjar Sierra	Granada	Güéjar Sierra
Cortijo Balderas	GR-10508-JA	Comunidad Autónoma de Andalucía	Granada	Güéjar Sierra
Dehesa de San Juan	GR-60002-EP	Estado	Granada	Güéjar Sierra
Dehesa del Calvario	GR-30086-AY	Ayuntamiento de Granada	Granada	Güéjar Sierra
Corona Rústica Embalse de Canales	GR-60014-EP	Estado (Confederación Hidrográfica del Guadalquivir)	Granada	Güéjar Sierra-Pinos Genil-Pinos Puente
Zorreras, Cañada del Atascadero y Llano del Aeroplano	GR-70022-AY	Ayuntamiento de Huélagos	Granada	Huélagos
Cortijo de París (II)	GR-11109-JA	Comunidad Autónoma de Andalucía	Granada	Huéneja
Lastra y Cerro Montaire	GR-30002-AY	Ayuntamiento de Huéneja	Granada	Huéneja
Umbria de Lopera	GR-50027-AY	Ayuntamiento de Huéneja	Granada	Huéneja
Barranco del Buitre	GR-50005-AY	Ayuntamiento de Huéscar	Granada	Huéscar
Barranco del Tornajuelo	GR-50004-AY	Ayuntamiento de Huéscar	Granada	Huéscar
Corona Rústica Embalse de San Clemente	GR-60020-EP	Estado (Confederación Hidrográfica del Guadalquivir)	Granada	Huéscar
El Patronato	GR-10120-JA	Comunidad Autónoma de Andalucía	Granada	Huéscar
Maitena y Atalaya	GR-11007-JA	Comunidad Autónoma de Andalucía	Granada	Huéscar
Pinar de la Vidriera	GR-11128-JA	Comunidad Autónoma de Andalucía	Granada	Huéscar
Sierra Bermeja	GR-10005-JA	Comunidad Autónoma de Andalucía	Granada	Huéscar
Sierra Seca	GR-11121-JA	Comunidad Autónoma de Andalucía	Granada	Huéscar



EVALUACIÓN AMBIENTAL ESTRATÉGICA
Plan Estratégico para la Agroindustria de Andalucía 2016-2020
DOCUMENTO DE ALCANCE DEL ESTUDIO AMBIENTAL ESTRATÉGICO

DENOMINACIÓN M.P.	CODIGO	TITULAR	PROVINCIA	TERMINO MUNICIPAL
		de Andalucía		
Solana y Sierra del Muerto	GR-30001-AY	Ayuntamiento de Huéscar	Granada	Huéscar
Umbria de la Sagra	GR-50006-AY	Ayuntamiento de Huéscar	Granada	Huéscar
Jorquera, Lanzas, Juan Robles y Loma del Alguacil	GR-11124-JA	Comunidad Autónoma de Andalucía	Granada	Huéscar y Puebla de Don Fadrique
Cruz Baja	GR-30090-AY	Ayuntamiento de Huétor-Santillán	Granada	Huétor-Santillán
Montes del Puerto La Mora	GR-11108-JA	Comunidad Autónoma de Andalucía	Granada	Huétor-Santillán
Parapanda, Sierra de Madrid y Sierra Pelada	GR-30031-AY	Ayuntamiento de Illora	Granada	Illora
Comunal de Itrabo	GR-30030-AY	Ayuntamiento de Itrabo	Granada	Itrabo
Barcinas, Lote II	GR-10504-JA	Comunidad Autónoma de Andalucía	Granada	Iznalloz
Sierra Umbria	GR-30029-AY	Ayuntamiento de Iznalloz	Granada	Iznalloz
Corzola	GR-11503-JA	Comunidad Autónoma de Andalucía	Granada	Jayena
Monte del Pueblo de Jerez del Marquesado	GR-30003-AY	Ayuntamiento de Jerez del Marquesado	Granada	Jerez del Marquesado
Cerro Vojar	GR-30056-AY	Ayuntamiento de Jete	Granada	Jete
Comunal de Juviles	GR-30069-AY	Ayuntamiento de Juviles	Granada	Juviles
Cerrillos de Lachar	GR-70027-AY	Ayuntamiento de Lachar	Granada	Lachar
Riberas del Río Guadalfeo (II)	GR-11013-JA	Comunidad Autónoma de Andalucía	Granada	Lanjarón
Vertiente Sur de Sierra Nevada	GR-11071-JA	Comunidad Autónoma de Andalucía	Granada	Lanjarón
Zona de Protección de Cabecera del Embalse de Rules	GR-60005-JA	Comunidad Autónoma de Andalucía	Granada	Lanjarón
Monte del Pueblo de Lanteira	GR-30008-AY	Ayuntamiento de Lanteira	Granada	Lanteira
Fuente del Estepar	GR-11030-JA	Comunidad Autónoma de Andalucía	Granada	Lecrín
Los Pelados de Lecrín	GR-31061-AY	Ayuntamiento de Lecrín	Granada	Lecrín
Zona de Protección de Embalse de Béznar	GR-60006-JA	Comunidad Autónoma de Andalucía	Granada	Lecrín



EVALUACIÓN AMBIENTAL ESTRATÉGICA
Plan Estratégico para la Agroindustria de Andalucía 2016-2020
DOCUMENTO DE ALCANCE DEL ESTUDIO AMBIENTAL ESTRATÉGICO

DENOMINACIÓN M.P.	CODIGO	TITULAR	PROVINCIA	TERMINO MUNICIPAL
Monte del Lentegi	GR-50011-AY	Ayuntamiento de Lentegi	Granada	Lentegi
Sierras y Hacho Alto	GR-70006-AY	Ayuntamiento de Loja	Granada	Loja
Explotación Forestal Uceda y Las Cabezas	GR-60027-JA	Comunidad Autónoma de Andalucía	Granada	Loja y Zafarraya
Guajar La Vieja	GR-10027-JA	Comunidad Autónoma de Andalucía	Granada	Los Guajares
La Viñuela	GR-50009-AY	Ayuntamiento de Los Guajares	Granada	Los Guajares
Pechos de la Galera	GR-50008-AY	Ayuntamiento de Los Guajares	Granada	Los Guajares
Pinar de Jurite	GR-50010-AY	Ayuntamiento de Los Guajares	Granada	Los Guajares
Dehesa del Camarate	GR-60001-JA	Comunidad Autónoma de Andalucía	Granada	Lugros
La Villa	GR-50037-AY	Ayuntamiento de La Malahá	Granada	Malahá (La)
Terrenos Comunes	GR-30102-AY	Ayuntamiento de Marchal	Granada	Marchal
Comunales, Sierra de Enmedio y Otros	GR-30022-AY	Ayuntamiento de Moclín	Granada	Moclín
Comunal de Molvizar	GR-30033-AY	Ayuntamiento de Molvizar	Granada	Molvizar
Cerro de Huenes	GR-30004-AY	Ayuntamiento de Monachil	Granada	Monachil
Dehesas	GR-61003-JA	Comunidad Autónoma de Andalucía	Granada	Monachil
Hoya de Pedraza	GR-10064-JA	Comunidad Autónoma de Andalucía	Granada	Monachil
La Cortijuela	GR-10010-JA	Comunidad Autónoma de Andalucía	Granada	Monachil
Los Llanos	GR-30064-AY	Ayuntamiento de Monachil	Granada	Monachil
Majuelo del Sol y Pecho Campillo	GR-70019-AY	Ayuntamiento de Monachil	Granada	Monachil
Parapanda	GR-30046-AY	Ayuntamiento de Montefrío	Granada	Montefrío
Lanchares, Alta Coloma y Carchelejo	GR-70021-AY	Ayuntamiento de Montejaicar	Granada	Montejaicar



EVALUACIÓN AMBIENTAL ESTRATÉGICA
Plan Estratégico para la Agroindustria de Andalucía 2016-2020
DOCUMENTO DE ALCANCE DEL ESTUDIO AMBIENTAL ESTRATÉGICO

DENOMINACIÓN M.P.	CODIGO	TITULAR	PROVINCIA	TERMINO MUNICIPAL
Cerro del Polvorín	GR-70012-AY	Ayuntamiento de Morelabor	Granada	Morelabor
La Nacla y Otros	GR-11047-JA	Comunidad Autónoma de Andalucía	Granada	Motril
El Cerrajón	GR-70028-AY	Ayuntamiento de Murtas	Granada	Murtas
Zona de Protección de Embalse de Benínar	GR-60026-JA	Comunidad Autónoma de Andalucía	Granada	Murtas y Turón
El Chaparral	GR-31110-AY	Ayuntamiento de Nevada	Granada	Nevada
Prado Rosas	GR-11093-JA	Comunidad Autónoma de Andalucía	Granada	Nevada
Comunal de Nigüelas	GR-30070-AY	Ayuntamiento de Nigüelas	Granada	Nigüelas
El Bosque, El Chiscar y La Encarba	GR-11111-JA	Comunidad Autónoma de Andalucía	Granada	Orce
Sierras de Orce	GR-30034-AY	Ayuntamiento de Orce	Granada	Orce
Solana de las Yeguas	GR-11024-JA	Comunidad Autónoma de Andalucía	Granada	Orce
Comunal de Órgiva, Campuzano, La Serreta y Otros	GR-30025-AY	Ayuntamiento de Órgiva	Granada	Órgiva
Contraviesa	GR-11062-JA	Comunidad Autónoma de Andalucía	Granada	Órgiva
El Portichuelo y Secano de Carataunas	GR-30091-AY	Ayuntamiento de Órgiva	Granada	Órgiva
Riberas	GR-11090-JA	Comunidad Autónoma de Andalucía	Granada	Órgiva
Riberas del Río Guadalfeo	GR-11112-JA	Comunidad Autónoma de Andalucía	Granada	Órgiva
Sierra de Fregente y Otros	GR-50035-AY	Ayuntamiento de Órgiva	Granada	Órgiva
Sierra de Lújar	GR-30020-AY	Ayuntamiento de Órgiva	Granada	Órgiva
La Almiar	GR-10503-JA	Comunidad Autónoma de Andalucía	Granada	Otívar
Cerro de Abajo y El Manar	GR-30019-AY	Ayuntamiento de Padul	Granada	Padul
Comunal de Pampaneira	GR-30027-AY	Ayuntamiento de Pampaneira	Granada	Pampaneira
Pecho de la Tala I	GR-50034-AY	Ayuntamiento de Pampaneira	Granada	Pampaneira
Pecho de la Tala II	GR-50038-AY	Ayuntamiento de Pampaneira	Granada	Pampaneira



EVALUACIÓN AMBIENTAL ESTRATÉGICA
Plan Estratégico para la Agroindustria de Andalucía 2016-2020
DOCUMENTO DE ALCANCE DEL ESTUDIO AMBIENTAL ESTRATÉGICO

DENOMINACIÓN M.P.	CODIGO	TITULAR	PROVINCIA	TERMINO MUNICIPAL
		Pampaneira		
La Jurisdicción o El Mencal	GR-50033-AY	Ayuntamiento de Pedro Martínez	Granada	Pedro Martínez
Monte de La Peza	GR-30009-AY	Ayuntamiento de La Peza	Granada	Peza (La)
Cerro Chinchirina	GR-30040-AY	Ayuntamiento de El Pinar	Granada	Pinar (El)
Cordillera de la Venta de la Cebada	GR-50028-AY	Ayuntamiento de El Pinar	Granada	Pinar (El)
Las Llanadas	GR-30051-AY	Ayuntamiento de El Pinar	Granada	Pinar (El)
El Blanqueo	GR-10126-JA	Comunidad Autónoma de Andalucía	Granada	Pinos Genil
Sierra Elvira	GR-70008-AY	Ayuntamiento de Pinos Puente	Granada	Pinos Puente
Cortijada de Polícar o Solana del Río Alhama	GR-21005-AY	Ayuntamiento de Polícar	Granada	Polícar
El Coto	GR-50029-AY	Ayuntamiento de Pórtugos	Granada	Pórtugos
Sierras y Peñón del Jabalí	GR-10050-JA	Comunidad Autónoma de Andalucía	Granada	Pórtugos
Casa Varela	GR-11101-JA	Comunidad Autónoma de Andalucía	Granada	Puebla de Don Fadrique
Cerros Comunes	GR-30043-AY	Ayuntamiento de Puebla de Don Fadrique	Granada	Puebla de Don Fadrique
El Calar	GR-30045-AY	Ayuntamiento de Puebla de Don Fadrique	Granada	Puebla de Don Fadrique
Fuente del Puntal y Otras	GR-10112-JA	Comunidad Autónoma de Andalucía	Granada	Puebla de Don Fadrique
Hoya Honda y Otras	GR-11076-JA	Comunidad Autónoma de Andalucía	Granada	Puebla de Don Fadrique
La Cerrada	GR-10123-JA	Comunidad Autónoma de Andalucía	Granada	Puebla de Don Fadrique
Los Yesares	GR-30044-AY	Ayuntamiento de Puebla de Don Fadrique	Granada	Puebla de Don Fadrique
DEHESA DEL HORCAJÓN Y OBISPO	GR-50007-AY	Ayuntamiento de Huéscar	Granada	Puebla de Don Fadrique y Huéscar
Corona Rústica Embalse de Quéntar	GR-60019-EP	Estado (Confederación Hidrográfica del Guadalquivir)	Granada	Quéntar
La Canaleja	GR-30068-AY	Ayuntamiento de	Granada	Quéntar



EVALUACIÓN AMBIENTAL ESTRATÉGICA
Plan Estratégico para la Agroindustria de Andalucía 2016-2020
DOCUMENTO DE ALCANCE DEL ESTUDIO AMBIENTAL ESTRATÉGICO

DENOMINACIÓN M.P.	CODIGO	TITULAR	PROVINCIA	TERMINO MUNICIPAL
		Quéntar		
Monte del Pueblo	GR-50001-AY	Ayuntamiento de Quéntar	Granada	Quéntar
Umbria de los Muñoces	GR-30067-AY	Ayuntamiento de Quéntar	Granada	Quéntar
Explotación Forestal de Salobreña	GR-60010-JA	Comunidad Autónoma de Andalucía	Granada	Salobreña
Dehesa o Prado	GR-30114-AY	Ayuntamiento de Santa Fe	Granada	Santa Fe
Cuenca del Río Chico (II)	GR-11004-JA	Comunidad Autónoma de Andalucía	Granada	Soportújar
LOS MANZANILLOS	GR-50030-AY	Ayuntamiento de Soportújar	Granada	Soportújar
Comunal de Mecina Fondales	GR-30095-AY	Ayuntamiento de La Tahá	Granada	Tahá (La)
El Coto	GR-30055-AY	Ayuntamiento de La Tahá	Granada	Tahá (La)
La Solana	GR-30098-AY	Ayuntamiento de La Tahá	Granada	Tahá (La)
La Canaleja	GR-11080-JA	Comunidad Autónoma de Andalucía	Granada	Torvizcón
Procomunal de Torvizcón	GR-30052-AY	Ayuntamiento de Torvizcón	Granada	Torvizcón
Comunal de Trevélez	GR-30053-AY	Ayuntamiento de Trevélez	Granada	Trevélez
El Horcajo	GR-10137-JA	Comunidad Autónoma de Andalucía	Granada	Trevélez
Monte del Pueblo de Trevélez	GR-30054-AY	Ayuntamiento de Trevélez	Granada	Trevélez
Calar de Balbuena	GR-30115-AY	Ayuntamiento de Turón	Granada	Turón
Calar de las Minas	GR-70009-AY	Ayuntamiento de Turón	Granada	Turón
Explotación Forestal de Ugijar	GR-60011-JA	Comunidad Autónoma de Andalucía	Granada	Ugijar
Monte del Pueblo de El Valle	GR-30049-AY	Ayuntamiento de El Valle	Granada	Valle (El)
Terrenos Comunes	GR-30047-AY	Ayuntamiento de El Valle	Granada	Valle (El)
LA FRAGUARA	GR-11087-JA	Comunidad Autónoma de Andalucía	Granada	Valle del Zalabí
Rescinto	GR-50031-AY	Ayuntamiento de Valle del Zalabí	Granada	Valle del Zalabí



EVALUACIÓN AMBIENTAL ESTRATÉGICA
Plan Estratégico para la Agroindustria de Andalucía 2016-2020
DOCUMENTO DE ALCANCE DEL ESTUDIO AMBIENTAL ESTRATÉGICO

DENOMINACIÓN M.P.	CODIGO	TITULAR	PROVINCIA	TERMINO MUNICIPAL
Sierras de Charches	GR-50003-AY	Ayuntamiento de Valle del Zalabí	Granada	Valle del Zalabí
El Toril y Otros	GR-10078-JA	Comunidad Autónoma de Andalucía	Granada	Válor
Loma del Jaral, Molinillo y Otros	GR-10116-JA	Comunidad Autónoma de Andalucía	Granada	Válor
Los Pelaos	GR-30060-AY	Ayuntamiento de Válor	Granada	Válor
Panderones y Cerrón	GR-30059-AY	Ayuntamiento de Válor	Granada	Válor
Explotación Forestal de Vélez de Benaudalla	GR-60012-JA	Comunidad Autónoma de Andalucía	Granada	Vélez de Benaudalla
Fuente de la Higuera	GR-10507-JA	Comunidad Autónoma de Andalucía	Granada	Vélez de Benaudalla
Zona de Protección del Embalse de Rules	GR-60007-JA	Comunidad Autónoma de Andalucía	Granada	Vélez de Benaudalla
Comunal de Conchar	GR-30066-AY	Ayuntamiento de Villamena	Granada	Villamena
El Romeral	GR-11048-JA	Comunidad Autónoma de Andalucía	Granada	Villanueva de las Torres
Sierras de Viznar	GR-30018-AY	Ayuntamiento de Viznar	Granada	Viznar
Puerto Lobo	GR-11002-JA	Comunidad Autónoma de Andalucía	Granada	Viznar y Alfacar
Monte del Pueblo de Zafarraya	GR-30032-AY	Ayuntamiento de Zafarraya	Granada	Zafarraya
Monte del Pueblo de La Zubia	GR-30012-AY	Ayuntamiento de La Zubia	Granada	Zubia (La)
Monte del Pueblo de Zújar	GR-30048-AY	Ayuntamiento de Zújar	Granada	Zújar
Dehesa	HU-70003-AY	Ayuntamiento de Aljaraque	Huelva	Aljaraque
Embarcaderos	HU-70004-AY	Ayuntamiento de Aljaraque	Huelva	Aljaraque
Los Medios	HU-70011-AY	Ayuntamiento de Aljaraque	Huelva	Aljaraque
Dehesilla Municipal	HU-70031-AY	Ayuntamiento de El Almendro	Huelva	Almendro (El)
Finca Experimental Huerto Ramírez	HU-70049-EP	Diputación Provincial de Huelva	Huelva	Almendro (El)
La Gozala	HU-11502-AY	Ayuntamiento de Villanueva de los	Huelva	Almendro (El)



EVALUACIÓN AMBIENTAL ESTRATÉGICA
Plan Estratégico para la Agroindustria de Andalucía 2016-2020
DOCUMENTO DE ALCANCE DEL ESTUDIO AMBIENTAL ESTRATÉGICO

DENOMINACIÓN M.P.	CODIGO	TITULAR	PROVINCIA	TERMINO MUNICIPAL
		Castillejos		
Los Graneros	HU-11096-JA	Comunidad Autónoma de Andalucía	Huelva	Almendro (El)
Ruinas del Castillo	HU-70032-AY	Ayuntamiento de El Almendro	Huelva	Almendro (El)
Sierra de la Abuela y Molino Patrón	HU-70006-AY	Ayuntamiento de El Almendro	Huelva	Almendro (El)
Alacaidía	HU-11015-JA	Comunidad Autónoma de Andalucía	Huelva	Almonaster la Real
Baldíos de Almonaster	HU-30001-AY	Ayuntamiento de Almonaster la Real	Huelva	Almonaster la Real
Gil Márquez	HU-11081-JA	Comunidad Autónoma de Andalucía	Huelva	Almonaster la Real
Los Turmales	HU-30002-AY	Ayuntamiento de Santa Ana la Real	Huelva	Almonaster la Real
Alto Alcornocoso	HU-71035-AY	Ayuntamiento de Calañas	Huelva	Almonaster la Real y Calañas
Almonte-Marismas Subsector II 14	HU-10526-JA	Comunidad Autónoma de Andalucía	Huelva	Almonte
Bodegones-Cabezudos	HU-11004-JA	Comunidad Autónoma de Andalucía	Huelva	Almonte
Cabezo Gordo	HU-70014-EP	Beneficencia Provincial	Huelva	Almonte
Canal de Los Mimbrales	HU-70042-EP	Estado (Confederación Hidrográfica del Guadalquivir)	Huelva	Almonte
Carrascal	HU-70013-AY	Ayuntamiento de Almonte	Huelva	Almonte
Corrales	HU-10525-EP	Estado (Confederación Hidrográfica del Guadalquivir)	Huelva	Almonte
Coto Bayo y Dunas de Almonte	HU-11018-JA	Comunidad Autónoma de Andalucía	Huelva	Almonte
Coto Bayo y Dunas de Almonte (DPMT)	HU-12018-EP	Estado	Huelva	Almonte
Dehesa del Turmal	HU-70008-AY	Ayuntamiento de Almonte	Huelva	Almonte
Grupo Ordenado de Almonte	HU-50003-AY	Ayuntamiento de Almonte	Huelva	Almonte



EVALUACIÓN AMBIENTAL ESTRATÉGICA
Plan Estratégico para la Agroindustria de Andalucía 2016-2020
DOCUMENTO DE ALCANCE DEL ESTUDIO AMBIENTAL ESTRATÉGICO

DENOMINACIÓN M.P.	CODIGO	TITULAR	PROVINCIA	TERMINO MUNICIPAL
Isleta	HU-70009-AY	Ayuntamiento de Almonte	Huelva	Almonte
La Dehesilla	HU-70041-EP	Estado (Confederación Hidrográfica del Guadalquivir)	Huelva	Almonte
La Madre	HU-70039-AY	Ayuntamiento de Almonte	Huelva	Almonte
La Rocina	HU-61001-JA	Comunidad Autónoma de Andalucía	Huelva	Almonte
La Rocina (DPMT)	HU-62001-EP	Estado	Huelva	Almonte
Las Marismillas y Otros	HU-60010-EP	Estado (OAPN)	Huelva	Almonte
Los Mimbrales	HU-60027-EP	Estado (Confederación Hidrográfica del Guadalquivir)	Huelva	Almonte
Marismillas Morenés	HU-70046-EP	Estado (OAPN)	Huelva	Almonte
Marismillas World Hotel	HU-70047-EP	Estado (OAPN)	Huelva	Almonte
Moriana	HU-70015-EP	Beneficencia Provincial	Huelva	Almonte
Moriana (Barrancas)	HU-70016-EP	Beneficencia Provincial	Huelva	Almonte
Moriana (Peñillas)	HU-70017-EP	Beneficencia Provincial	Huelva	Almonte
Palmosa	HU-70018-EP	Beneficencia Provincial	Huelva	Almonte
Pinar de Faro	HU-70044-EP	Estado (OAPN)	Huelva	Almonte
Pontezuela	HU-70020-EP	Beneficencia Provincial	Huelva	Almonte
Reserva Biológica de Doñana	HU-70043-EP	Estado (CSIC)	Huelva	Almonte
Salinas de San Diego	HU-60022-EP	Estado (OAPN)	Huelva	Almonte
Salinas de San Isidoro	HU-60023-EP	Estado (OAPN)	Huelva	Almonte
Salinas de San Rafael	HU-60024-EP	Estado (OAPN)	Huelva	Almonte
Saltillo o Apaleadilla	HU-70021-EP	Beneficencia Provincial	Huelva	Almonte
Tirimbola	HU-70022-EP	Beneficencia Provincial	Huelva	Almonte
World Hotel	HU-70045-EP	Estado (OAPN)	Huelva	Almonte
Las Monjas	HU-10524-EP	Estado (Confederación Hidrográfica del Guadalquivir)	Huelva	Almonte e Hinojos
La Nava	HU-30051-AY	Ayuntamiento de Aracena	Huelva	Aracena
Corona Rústica del Embalse de	HU-60026-EP	Estado (Confederación	Huelva	Aracena



EVALUACIÓN AMBIENTAL ESTRATÉGICA
Plan Estratégico para la Agroindustria de Andalucía 2016-2020
DOCUMENTO DE ALCANCE DEL ESTUDIO AMBIENTAL ESTRATÉGICO

DENOMINACIÓN M.P.	CODIGO	TITULAR	PROVINCIA	TERMINO MUNICIPAL
Aracena		Hidrográfica del Guadalquivir)		Arroyomolinos de León Cañaverale de León Corteconcepción Puerto Moral - Zufre
Alpiedra	HU-11055-JA	Comunidad Autónoma de Andalucía	Huelva	Aroche
Bájena	HU-11046-JA	Comunidad Autónoma de Andalucía	Huelva	Aroche
Dehesa de la Contienda	HU-30035-AY	Ayuntamiento de Aroche	Huelva	Aroche
El Mustio	HU-11012-JA	Comunidad Autónoma de Andalucía	Huelva	Aroche
Las Peñas	HU-11110-JA	Comunidad Autónoma de Andalucía	Huelva	Aroche
Monte Blanco	HU-10501-JA	Comunidad Autónoma de Andalucía	Huelva	Aroche
Santa Clara - El Vínculo	HU-11070-JA	Comunidad Autónoma de Andalucía	Huelva	Aroche
Coto Mayor	HU-11164-JA	Comunidad Autónoma de Andalucía	Huelva	Ayamonte
Baldíos de Beas	HU-70033-AY	Ayuntamiento de Beas	Huelva	Beas
El Cabo	HU-11090-JA	Comunidad Autónoma de Andalucía	Huelva	Berrocal
Coto La Matilla I	HU-10005-JA	Comunidad Autónoma de Andalucía	Huelva	Bonares
Pinar de Propios o del Rey	HU-50017-AY	Ayuntamiento de Bonares	Huelva	Bonares
La Contienda	HU-70038-AY	Ayuntamiento de Cabezas Rubias	Huelva	Cabezas Rubias
La Sierra o Dehesa de Propios o Baldíos de Cabezas Rubias	HU-30006-AY	Ayuntamiento de Cabezas Rubias	Huelva	Cabezas Rubias
Panduro	HU-11085-JA	Comunidad Autónoma de Andalucía	Huelva	Cabezas Rubias
Arroyo Pizarra	HU-11028-JA	Comunidad Autónoma de Andalucía	Huelva	Calañas
La Torerera	HU-10520-JA	Comunidad Autónoma de Andalucía	Huelva	Calañas
Las Viudas	HU-11114-JA	Comunidad Autónoma de Andalucía	Huelva	Calañas



EVALUACIÓN AMBIENTAL ESTRATÉGICA
Plan Estratégico para la Agroindustria de Andalucía 2016-2020
DOCUMENTO DE ALCANCE DEL ESTUDIO AMBIENTAL ESTRATÉGICO

DENOMINACIÓN M.P.	CODIGO	TITULAR	PROVINCIA	TERMINO MUNICIPAL
Núcleo Forestal El Cobujón	HU-10078-JA	Comunidad Autónoma de Andalucía	Huelva	Calañas
Puertos Pelados	HU-70034-AY	Ayuntamiento de Calañas	Huelva	Calañas
Cabezo del Arenal y Cañada del Pilongo	HU-30117-AY	Ayuntamiento de El Campillo	Huelva	Campillo (El)
Mina Poderosa	HU-11098-JA	Comunidad Autónoma de Andalucía	Huelva	Campillo (El) Almonaster la Real
Campo Común de Abajo	HU-70002-AY	Ayuntamiento de Cartaya	Huelva	Cartaya
Campo Común de Abajo (DPMT)	HU-72002-EP	Estado	Huelva	Cartaya
Campo Común de Arriba	HU-70001-AY	Ayuntamiento de Cartaya	Huelva	Cartaya
Las Gamas	HU-11048-JA	Comunidad Autónoma de Andalucía	Huelva	Cerro de Andévalo (El)
Valle Izquierdo	HU-11093-JA	Comunidad Autónoma de Andalucía	Huelva	Cerro de Andévalo (El)
Baldíos de Estercadillas	HU-10512-JA	Comunidad Autónoma de Andalucía	Huelva	Cortegana
La Fresnera	HU-11021-JA	Comunidad Autónoma de Andalucía	Huelva	Cortegana
La Contienda de Encinasola	HU-70007-AY	Ayuntamiento de Encinasola	Huelva	Encinasola
Los Carneros	HU-10167-JA	Comunidad Autónoma de Andalucía	Huelva	Escacena del Campo
Pata del Caballo	HU-11006-JA	Comunidad Autónoma de Andalucía	Huelva	Escacena del Campo
El Talenque	HU-50022-AY	Ayuntamiento de Galaroza	Huelva	Galaroza
Horno de Los Negros	HU-50019-AY	Ayuntamiento de Galaroza	Huelva	Galaroza
La Dehesa	HU-50021-AY	Ayuntamiento de Galaroza	Huelva	Galaroza
Repigüela	HU-50020-AY	Ayuntamiento de Galaroza	Huelva	Galaroza
Cañada Corcho y Rincón	HU-70012-AY	Ayuntamiento de Gibraleón	Huelva	Gibraleón
Las Majadillas	HU-10026-JA	Comunidad Autónoma de Andalucía	Huelva	Granada de Río Tinto (La)



EVALUACIÓN AMBIENTAL ESTRATÉGICA
Plan Estratégico para la Agroindustria de Andalucía 2016-2020
DOCUMENTO DE ALCANCE DEL ESTUDIO AMBIENTAL ESTRATÉGICO

DENOMINACIÓN M.P.	CODIGO	TITULAR	PROVINCIA	TERMINO MUNICIPAL
El Sardón	HU-11035-JA	Comunidad Autónoma de Andalucía	Huelva	Granado (El)
El Egido y La Sierra	HU-30045-AY	Ayuntamiento de Higuera de la Sierra	Huelva	Higuera de la Sierra
El Molino	HU-70019-EP	Fundación Diego Franco Izquierdo	Huelva	Hinojos
La Sepultura	HU-70023-EP	Fundación Diego Franco Izquierdo	Huelva	Hinojos
Las Paredejas	HU-50012-AY	Ayuntamiento de Hinojos	Huelva	Hinojos
Los Propios	HU-50011-AY	Ayuntamiento de Hinojos	Huelva	Hinojos
Marisma de Hinojos	HU-70040-AY	Ayuntamiento de Hinojos	Huelva	Hinojos
Marisma Gallega	HU-10500-JA	Comunidad Autónoma de Andalucía	Huelva	Hinojos
Matasgordas y El Pinto	HU-11019-JA	Comunidad Autónoma de Andalucía	Huelva	Hinojos
Moralejo	HU-10523-EP	Estado (Confederación Hidrográfica de Guadalquivir)	Huelva	Hinojos - Almonte
Pinar Pinto	HU-10522-EP	Estado (Confederación Hidrográfica de Guadalquivir)	Huelva	Hinojos - Almonte
Dunas de Isla Cristina	HU-10016-JA	Comunidad Autónoma de Andalucía	Huelva	Isla Cristina
Cañada Del Pilar	HU-70048-AY	Ayuntamiento de Lepe	Huelva	Lepe
Dehesa del Piorno	HU-50018-AY	Ayuntamiento de Lepe	Huelva	Lepe
Coto Flores	HU-11003-JA	Comunidad Autónoma de Andalucía	Huelva	Lucena del Puerto
Madrona y Valpajoso	HU-50007-AY	Ayuntamiento de Lucena del Puerto	Huelva	Lucena del Puerto
Coto Mazagón	HU-11002-JA	Comunidad Autónoma de Andalucía	Huelva	Moguer
Coto Mazagón (DPMT)	HU-12002-EP	Estado	Huelva	Moguer
Grupo Ordenados de Moguer	HU-50001-AY	Ayuntamiento de Moguer	Huelva	Moguer
La Soledad	HU-70024-EP	Beneficencia Provincial	Huelva	Moguer
La Chaparrita y Otras	HU-10521-JA	Comunidad Autónoma de Andalucía	Huelva	Nerva
Las Majadillas de Nerva	HU-10509-JA	Comunidad Autónoma de Andalucía	Huelva	Nerva



EVALUACIÓN AMBIENTAL ESTRATÉGICA
Plan Estratégico para la Agroindustria de Andalucía 2016-2020
DOCUMENTO DE ALCANCE DEL ESTUDIO AMBIENTAL ESTRATÉGICO

DENOMINACIÓN M.P.	CODIGO	TITULAR	PROVINCIA	TERMINO MUNICIPAL
		de Andalucía		
Baldíos de Niebla	HU-50013-AY	Ayuntamiento de Niebla	Huelva	Niebla
Coto de San Felipe	HU-10113-JA	Comunidad Autónoma de Andalucía	Huelva	Niebla
Dunas del Odiel	HU-10017-JA	Comunidad Autónoma de Andalucía	Huelva	Palos de La Frontera
Los Ejidos	HU-30040-AY	Ayuntamiento de Puebla de Guzmán	Huelva	Puebla de Guzmán
Los Valles	HU-70037-AY	Ayuntamiento de Puerto Moral	Huelva	Puerto Moral
Campo Común de Abajo	HU-70005-AY	Ayuntamiento de Punta Umbría	Huelva	Punta Umbría
Campo Común de Abajo (DPMT)	HU-72005-EP	Estado	Huelva	Punta Umbría
Campo Común de Madres, Los Canales y Liebre	HU-10508-JA	Comunidad Autónoma de Andalucía	Huelva	Punta Umbría
Campo Común de Madres, Los Canales y Liebre (DPMT)	HU-12508-EP	Estado	Huelva	Punta Umbría
Dehesa del Carmen	HU-30005-AY	Ayuntamiento de Rosal de la Frontera	Huelva	Rosal de la Frontera
Alcornoque Llano y Los Llanazos	HU-30003-AY	Ayuntamiento de Santa Ana la Real	Huelva	Santa Ana la Real
Los Veneros*	HU-70506-AY	Ayuntamiento Santa Ana la Real	Huelva	Santa Ana la Real
Hornacho	HU-11027-JA	Comunidad Autónoma de Andalucía	Huelva	Santa Bárbara de Casa
La Gitana	HU-30026-AY	Ayuntamiento de Santa Olalla del Cala	Huelva	Santa Olalla del Cala
Manchón del Pino y El Sobrante	HU-30039-AY	Ayuntamiento de Santa Olalla del Cala	Huelva	Santa Olalla del Cala
Arroyo de los Lobos	HU-70029-AY	Ayuntamiento de Trigueros	Huelva	Trigueros
Cobujon del Lobo (Las Alcoleas)	HU-10106-JA	Comunidad Autónoma de Andalucía	Huelva	Trigueros
Cumbres de Santa María	HU-70010-AY	Ayuntamiento de Trigueros	Huelva	Trigueros
Mesas de Enmedio y Bellescas	HU-70026-AY	Ayuntamiento de Trigueros	Huelva	Trigueros



EVALUACIÓN AMBIENTAL ESTRATÉGICA
Plan Estratégico para la Agroindustria de Andalucía 2016-2020
DOCUMENTO DE ALCANCE DEL ESTUDIO AMBIENTAL ESTRATÉGICO

DENOMINACIÓN M.P.	CODIGO	TITULAR	PROVINCIA	TERMINO MUNICIPAL
Mojón de Mangas	HU-70027-AY	Ayuntamiento de Trigueros	Huelva	Trigueros
Molino de la Parrilla	HU-70028-AY	Ayuntamiento de Trigueros	Huelva	Trigueros
Vega de Don Enrique o La Vinagrera	HU-70030-AY	Ayuntamiento de Trigueros	Huelva	Trigueros
Campanario	HU-11057-JA	Comunidad Autónoma de Andalucía	Huelva	Valverde del Camino
El Saltillo	HU-50016-AY	Ayuntamiento de Valverde del Camino	Huelva	Valverde del Camino
Gamonosa, Castaño y Rivera	HU-50014-AY	Ayuntamiento de Valverde del Camino	Huelva	Valverde del Camino
Sierra de Rite	HU-50015-AY	Ayuntamiento de Valverde del Camino	Huelva	Valverde del Camino
Los Carabales	HU-11034-JA	Comunidad Autónoma de Andalucía	Huelva	Valverde del Camino - Zalamea La Real
Ataboa y La Serena	HU-11095-JA	Comunidad Autónoma de Andalucía	Huelva	Villablanca - Ayamonte
Dehesilla Municipal	HU-70025-AY	Ayuntamiento de Villanueva de los Castillejos	Huelva	Villanueva de los Castillejos
La Gozala de Villanueva	HU-11503-AY	Ayuntamiento de Villanueva de los Castillejos	Huelva	Villanueva de los Castillejos
Los Barreros	HU-11009-JA	Comunidad Autónoma de Andalucía	Huelva	Zalamea La Real - Berrocal
Corona Rústica Embalse de Zufre	HU-60028-JA	Comunidad Autónoma de Andalucía	Huelva	Zufre
Dehesa de Jarrama	HU-11007-JA	Comunidad Autónoma de Andalucía	Huelva	Zufre
Caño del Aguadero	JA-30025-AY	Ayuntamiento de Albalánchez de Mágina	Jaén	Albalánchez de Mágina y Bedmar y Garciez
Chinares	JA-70065-AY	Ayuntamiento de Alcalá La Real	Jaén	Alcalá La Real
Rompezapatos	JA-30010-AY	Ayuntamiento de Alcalá La Real	Jaén	Alcalá La Real
Cabrerías	JA-30058-AY	Ayuntamiento de Alcaudete	Jaén	Alcaudete
Los Morrones	JA-30073-AY	Ayuntamiento de Alcaudete	Jaén	Alcaudete



EVALUACIÓN AMBIENTAL ESTRATÉGICA
Plan Estratégico para la Agroindustria de Andalucía 2016-2020
DOCUMENTO DE ALCANCE DEL ESTUDIO AMBIENTAL ESTRATÉGICO

DENOMINACIÓN M.P.	CODIGO	TITULAR	PROVINCIA	TERMINO MUNICIPAL
		Alcaudete		
Sierra Ahillo	JA-30051-AY	Ayuntamiento de Alcaudete	Jaén	Alcaudete
Sierra de San Pedro	JA-30070-AY	Ayuntamiento de Alcaudete	Jaén	Alcaudete
Sierra Orbes	JA-30071-AY	Ayuntamiento de Alcaudete	Jaén	Alcaudete
Cerro Las Atalayas	JA-70050-AY	Ayuntamiento de Aldeaquemada	Jaén	Aldeaquemada
Cerro Santiago	JA-70049-AY	Ayuntamiento de Aldeaquemada	Jaén	Aldeaquemada
Chortal	JA-10117-JA	Comunidad Autónoma de Andalucía	Jaén	Aldeaquemada
Dehesa Navalacedra	JA-30021-AY	Ayuntamiento de Aldeaquemada	Jaén	Aldeaquemada
El Sotillo	JA-70072-AY	Ayuntamiento de Aldeaquemada	Jaén	Aldeaquemada
Los Tejos	JA-10187-JA	Comunidad Autónoma de Andalucía	Jaén	Aldeaquemada
Navalacedra Oriental	JA-70051-AY	Ayuntamiento de Aldeaquemada	Jaén	Aldeaquemada
Baldíos de la Concepción	JA-10513-JA	Comunidad Autónoma de Andalucía	Jaén	Andújar
Coto Valquemado	JA-10105-JA	Comunidad Autónoma de Andalucía	Jaén	Andújar
La Lancha	JA-10154-EP	Estado	Jaén	Andújar
La Ropera	JA-70066-EP	Estado	Jaén	Andújar
Riberas del Río Guadalquivir	JA-10094-JA	Comunidad Autónoma de Andalucía	Jaén	Andújar
Zumacares y La Renegada	JA-11082-JA	Comunidad Autónoma de Andalucía	Jaén	Andújar
Selladores - Contadero	JA-70061-EP	Estado	Jaén	Andújar, Baños de la Encina y Villanueva de la Reina
Lugar Nuevo	JA-70060-EP	Estado	Jaén	Andújar, Marmolejo
Calaveras, Casar y Peralejas	JA-70045-AY	Ayuntamiento de Arquillos	Jaén	Arquillos
Corona Rústica Embalse de	JA-60012-EP	Estado	Jaén	Arquillos, Navas de San



EVALUACIÓN AMBIENTAL ESTRATÉGICA
Plan Estratégico para la Agroindustria de Andalucía 2016-2020
DOCUMENTO DE ALCANCE DEL ESTUDIO AMBIENTAL ESTRATÉGICO

DENOMINACIÓN M.P.	CODIGO	TITULAR	PROVINCIA	TERMINO MUNICIPAL
Guadalén				Juan y Vilches
Riberas del Río Guadalquivir	JA-10167-JA	Comunidad Autónoma de Andalucía	Jaén	Baeza
Burguillos	JA-70046-AY	Ayuntamiento de Bailén	Jaén	Bailén
Baldíos del Río Pinto	JA-60001-JA	Comunidad Autónoma de Andalucía	Jaén	Baños de la Encina
Corona Rústica Embalse de Rumblar	JA-60013-EP	Estado	Jaén	Baños de la Encina
Dehesa El Santo Cristo	JA-30029-AY	Ayuntamiento de Baños de la Encina	Jaén	Baños de la Encina
Montes del Centenillo	JA-10111-JA	Comunidad Autónoma de Andalucía	Jaén	Baños de la Encina
Cañada Catena	JA-70032-AY	Ayuntamiento de Beas de Segura	Jaén	Beas de Segura
Fuente Pinilla	JA-70033-AY	Ayuntamiento de Beas de Segura	Jaén	Beas de Segura
Riberas del Río Guadalimar I	JA-10104-JA	Comunidad Autónoma de Andalucía	Jaén	Beas de Segura
Riberas del Río Guadalimar II	JA-10160-JA	Comunidad Autónoma de Andalucía	Jaén	Beas de Segura
Vacayo	JA-70040-AY	Ayuntamiento de Beas de Segura	Jaén	Beas de Segura
Zona de Recreo (Beas de Segura)	JA-60017-EP	Estado	Jaén	Beas de Segura
Cerros del Figue	JA-30105-AY	Ayuntamiento de Bedmar y Garciez	Jaén	Bedmar y Garciez
La Sierra	JA-30014-AY	Ayuntamiento de Bedmar y Garciez	Jaén	Bedmar y Garciez
La Sierrezuela	JA-70042-AY	Ayuntamiento de Bedmar y Garciez	Jaén	Bedmar y Garciez
Riberas del Río Guadalquivir	JA-10168-JA	Comunidad Autónoma de Andalucía	Jaén	Bedmar y Garciez
Riberas del Río Guadalquivir	JA-10166-JA	Comunidad Autónoma de Andalucía	Jaén	Begíjar
Hontanares	JA-70009-AY	Ayuntamiento de Benatae	Jaén	Benatae
Lagunillas y Casas del Hornico	JA-10010-JA	Comunidad Autónoma de Andalucía	Jaén	Benatae



EVALUACIÓN AMBIENTAL ESTRATÉGICA
Plan Estratégico para la Agroindustria de Andalucía 2016-2020
DOCUMENTO DE ALCANCE DEL ESTUDIO AMBIENTAL ESTRATÉGICO

DENOMINACIÓN M.P.	CODIGO	TITULAR	PROVINCIA	TERMINO MUNICIPAL
Puente Honda	JA-10090-JA	Comunidad Autónoma de Andalucía	Jaén	Benatae
Grupo Sierra Oruña	JA-10013-JA	Comunidad Autónoma de Andalucía	Jaén	Benatae, Torres de Albánchez
Arroyo Santo	JA-10152-JA	Comunidad Autónoma de Andalucía	Jaén	Cabra de Santo Cristo
Ceacejo	JA-70062-JA	Comunidad Autónoma de Andalucía	Jaén	Cabra de Santo Cristo
Cueva del Oro	JA-10508-JA	Comunidad Autónoma de Andalucía	Jaén	Cabra de Santo Cristo
Dehesa de San Pablo	JA-10196-JA	Comunidad Autónoma de Andalucía	Jaén	Cabra de Santo Cristo
El Chantre	JA-11186-JA	Comunidad Autónoma de Andalucía	Jaén	Cabra de Santo Cristo
Jaralejos, Sierra Cruzada y Piedra Lisa	JA-30003-AY	Ayuntamiento de Cabra de Santo Cristo	Jaén	Cabra de Santo Cristo
Jarasos y Hermanillas	JA-30005-AY	Ayuntamiento de Cabra de Santo Cristo	Jaén	Cabra de Santo Cristo
La Cabrita	JA-10140-JA	Comunidad Autónoma de Andalucía	Jaén	Cabra de Santo Cristo
Las Altarillas	JA-11150-JA	Comunidad Autónoma de Andalucía	Jaén	Cabra de Santo Cristo
Romerales	JA-30004-AY	Ayuntamiento de Cabra de Santo Cristo	Jaén	Cabra de Santo Cristo
Los Romerales	JA-10142-JA	Comunidad Autónoma de Andalucía	Jaén	Cabra de Santo Cristo y Larva
Cortijo del Pino y Otras (Las Cumbres)	JA-10011-JA	Comunidad Autónoma de Andalucía	Jaén	Cabra de Santo Cristo y Quesada
Calares	JA-30083-AY	Ayuntamiento de Cambil	Jaén	Cambil
Cerro Pinar	JA-30015-AY	Ayuntamiento de Cambil	Jaén	Cambil
Dehesa	JA-30084-AY	Ayuntamiento de Cambil	Jaén	Cambil
Llaneta	JA-30085-AY	Ayuntamiento de Cambil	Jaén	Cambil
Mata-Begid	JA-10212-JA	Comunidad Autónoma de Andalucía	Jaén	Cambil
Piedra Ballesteros	JA-30016-AY	Ayuntamiento de Cambil	Jaén	Cambil
Piedra Bermeja	JA-30087-AY	Ayuntamiento de Cambil	Jaén	Cambil
Torrecilla	JA-30086-AY	Ayuntamiento de Cambil	Jaén	Cambil



EVALUACIÓN AMBIENTAL ESTRATÉGICA
Plan Estratégico para la Agroindustria de Andalucía 2016-2020
DOCUMENTO DE ALCANCE DEL ESTUDIO AMBIENTAL ESTRATÉGICO

DENOMINACIÓN M.P.	CODIGO	TITULAR	PROVINCIA	TERMINO MUNICIPAL
Barranco del Monasterio	JA-10089-JA	Comunidad Autónoma de Andalucía	Jaén	Campillo de Arenas
Las Alberquillas y Cerro Prieto	JA-10155-JA	Comunidad Autónoma de Andalucía	Jaén	Campillo de Arenas
Solana Molina	JA-10146-JA	Comunidad Autónoma de Andalucía	Jaén	Campillo de Arenas
Corona Rústica Embalse de Quiebrajano	JA-60008-EP	Estado	Jaén	Campillo de Arenas, Jaén, Valdepeñas de Jaén
Corona Rústica Embalse de Giribaile	JA-60011-EP	Estado	Jaén	Canena, Ibros, Navas de San Juan, Rus, Sabiote, Úbeda y Vilches
Los Morrones	JA-30064-AY	Ayuntamiento de Cárcheles	Jaén	Cárcheles
Solana del Convento	JA-10061-JA	Comunidad Autónoma de Andalucía	Jaén	Cárcheles
El Conchinchino	JA-10192-JA	Comunidad Autónoma de Andalucía	Jaén	Carolina (La)
El Puntal	JA-10086-JA	Comunidad Autónoma de Andalucía	Jaén	Carolina (La)
Corona Rústica Embalse de la Fernandina	JA-60007-EP	Estado	Jaén	Carolina (La), Santa Elena y Vilches
Dehesa Carnicera	JA-30022-AY	Ayuntamiento de Santisteban del Puerto	Jaén	Castellar y Santisteban del Puerto
Majada de los Pastores	JA-70073-AY	Ayuntamiento de Castillo de Locubín	Jaén	Castillo de Locubín
Riberas del Río Guadalquivir	JA-10095-JA	Comunidad Autónoma de Andalucía	Jaén	Cazalilla
Monasterio de Montesión	JA-70071-AY	Ayuntamiento de Cazorla	Jaén	Cazorla
Navahondona	JA-10001-JA	Comunidad Autónoma de Andalucía	Jaén	Cazorla
Pechos del Castillo	JA-10516-JA	Comunidad Autónoma de Andalucía	Jaén	Cazorla
Corona Rústica Embalse de la Bolera	JA-60006-EP	Estado	Jaén	Cazorla y Pozo Alcón
Corona Rústica Zona Alta de Vegas, Sector VI-Embalse de Puente Cerrada	JA-60016-EP	Estado	Jaén	Cazorla, Torreperojil y Úbeda



EVALUACIÓN AMBIENTAL ESTRATÉGICA
Plan Estratégico para la Agroindustria de Andalucía 2016-2020
DOCUMENTO DE ALCANCE DEL ESTUDIO AMBIENTAL ESTRATÉGICO

DENOMINACIÓN M.P.	CODIGO	TITULAR	PROVINCIA	TERMINO MUNICIPAL
La Dehesilla	JA-11143-JA	Comunidad Autónoma de Andalucía	Jaén	Chiclana de Segura
La Muela	JA-70038-AY	Ayuntamiento de Chiclana de Segura	Jaén	Chiclana de Segura
Las Beatas	JA-10130-JA	Comunidad Autónoma de Andalucía	Jaén	Chiclana de Segura
Los Engarbos	JA-11182-JA	Comunidad Autónoma de Andalucía	Jaén	Chiclana de Segura
Riberas del Rio Guadalimar	JA-10103-JA	Comunidad Autónoma de Andalucía	Jaén	Chiclana de Segura
Riberas del Rio Guadalimar II	JA-10161-JA	Comunidad Autónoma de Andalucía	Jaén	Chiclana de Segura
Corona Rústica Embalse de Guadalmena	JA-60005-EP	Estado	Jaén	Chiclana de Segura, Orcera y Segura de la Sierra
Guadahornillos de Chilluévar	JA-11005-JA	Comunidad Autónoma de Andalucía	Jaén	Chilluévar
Coto San Antón	JA-40002-EP	Estado	Jaén	Chilluévar y Santo Tomé
Riberas del Rio Guadalquivir	JA-10107-JA	Comunidad Autónoma de Andalucía	Jaén	Espeluy
El Rodeo	JA-30011-AY	Ayuntamiento de Frailes	Jaén	Frailes
Grupo de Montes de Génave	JA-31034-AY	Ayuntamiento de Génave	Jaén	Génave
Cerro de San Cristóbal	JA-70076-AY	Ayuntamiento de Guardia de Jaén (La)	Jaén	Guardia de Jaén (La)
Peñón del Huevo	JA-11076-JA	Comunidad Autónoma de Andalucía	Jaén	Guardia de Jaén (La)
Corona Rústica Embalse de Zocueca	JA-60003-EP	Estado	Jaén	Guarromán
Dehesa Boyal de Guarromán	JA-70047-AY	Ayuntamiento de Guarromán	Jaén	Guarromán
Cerro de Hinojares	JA-10002-JA	Comunidad Autónoma de Andalucía	Jaén	Hinojares
La Dehesilla	JA-70075-AY	Ayuntamiento de Hinojares	Jaén	Hinojares
Riberas del Rio Guadiana Menor	JA-10101-JA	Comunidad Autónoma de Andalucía	Jaén	Hinojares
Terrenos Comunales	JA-70043-AY	Ayuntamiento de	Jaén	Hinojares



EVALUACIÓN AMBIENTAL ESTRATÉGICA
Plan Estratégico para la Agroindustria de Andalucía 2016-2020
DOCUMENTO DE ALCANCE DEL ESTUDIO AMBIENTAL ESTRATÉGICO

DENOMINACIÓN M.P.	CODIGO	TITULAR	PROVINCIA	TERMINO MUNICIPAL
		Hinojares		
Bujaraiza	JA-11070-JA	Comunidad Autónoma de Andalucía	Jaén	Hornos
Cerro de Hornos	JA-70011-AY	Ayuntamiento de Hornos	Jaén	Hornos
Cumbres de Beas de Hornos	JA-11017-JA	Comunidad Autónoma de Andalucía	Jaén	Hornos
Garganta de Hornos y Agregados	JA-11014-JA	Comunidad Autónoma de Andalucía	Jaén	Hornos
La Laguna	JA-70039-AY	Ayuntamiento de Hornos	Jaén	Hornos
Poblado del Tranco	JA-60018-JA	Comunidad Autónoma de Andalucía	Jaén	Hornos
Sierra Mágina	JA-30052-AY	Ayuntamiento de Huelma	Jaén	Huelma
El Buitre	JA-11199-JA	Comunidad Autónoma de Andalucía	Jaén	Huelma y Bélmez de la Moraleda
Baldíos	JA-30008-AY	Ayuntamiento de Huesa	Jaén	Huesa
Bernales	JA-30110-AY	Ayuntamiento de Huesa	Jaén	Huesa
Charrín	JA-11502-JA	Comunidad Autónoma de Andalucía y Estado	Jaén	Huesa
Cumbres de Poyatos	JA-10003-JA	Comunidad Autónoma de Andalucía	Jaén	Huesa
El Gómer	JA-11208-JA	Comunidad Autónoma de Andalucía	Jaén	Huesa
Peñas de Caja	JA-30009-AY	Ayuntamiento de Huesa	Jaén	Huesa
Riberas del Río Guadiana Menor	JA-10100-JA	Comunidad Autónoma de Andalucía	Jaén	Huesa
Riberas del Río Guadalimar	JA-10175-JA	Comunidad Autónoma de Andalucía	Jaén	Ibros
Guadahornillos	JA-11004-JA	Comunidad Autónoma de Andalucía	Jaén	Iruela (La)
Las Villas Mancomunadas de Iznatoraf	JA-70034-AY	Ayuntamiento de Iznatoraf	Jaén	Iznatoraf
Riberas del Río Guadalimar	JA-10172-JA	Comunidad Autónoma de Andalucía	Jaén	Jabalquinto
Riberas del Río Guadalquivir	JA-10106-JA	Comunidad Autónoma de Andalucía	Jaén	Jabalquinto
Cerro de Jabalcuz	JA-10204-JA	Comunidad Autónoma de Andalucía	Jaén	Jaén



EVALUACIÓN AMBIENTAL ESTRATÉGICA
Plan Estratégico para la Agroindustria de Andalucía 2016-2020
DOCUMENTO DE ALCANCE DEL ESTUDIO AMBIENTAL ESTRATÉGICO

DENOMINACIÓN M.P.	CODIGO	TITULAR	PROVINCIA	TERMINO MUNICIPAL
La Sierra de Jaén	JA-30006-AY	Ayuntamiento de Jaén	Jaén	Jaén
Los Espinares	JA-10153-JA	Comunidad Autónoma de Andalucía	Jaén	Jaén
Santa Catalina, Cerro del Noveral, La Imora y El Almendral	JA-30020-AY	Ayuntamiento de Jaén	Jaén	Jaén
Solana de la Fuente La Peña	JA-70078-AY	Ayuntamiento de Jaén	Jaén	Jaén
Barranco del Lobo, Los Llanos, Gollino y Espinar	JA-30099-AY	Ayuntamiento de Jamilena	Jaén	Jamilena
Aznaitín y Dehesa del Lanchar	JA-30121-AY	Ayuntamiento de Jimena	Jaén	Jimena
Cortijo Nuevo	JA-10501-JA	Comunidad Autónoma de Andalucía	Jaén	Jódar
La Lancha, Fontanarejo, Cerro Lengua y Otro	JA-30035-AY	Ayuntamiento de Jódar	Jaén	Jódar
Los Pinares	JA-30007-AY	Ayuntamiento de Jódar	Jaén	Jódar
Matarribazos	JA-10206-JA	Comunidad Autónoma de Andalucía	Jaén	Jódar
Sierra de la Cruz	JA-10203-JA	Comunidad Autónoma de Andalucía	Jaén	Jódar
Chillón	JA-10198-JA	Comunidad Autónoma de Andalucía	Jaén	Larva
Peña Negra	JA-11188-JA	Comunidad Autónoma de Andalucía	Jaén	Larva
Sierra de Larva	JA-10503-JA	Comunidad Autónoma de Andalucía	Jaén	Larva
Riberas del Río Guadalimar	JA-10173-JA	Comunidad Autónoma de Andalucía	Jaén	Linares
Riberas del Río Guadalimar	JA-10176-JA	Comunidad Autónoma de Andalucía	Jaén	Lupión
Peña del Águila	JA-30013-AY	Ayuntamiento de Mancha Real	Jaén	Mancha Real
Riberas del Río Guadalquivir	JA-10169-JA	Comunidad Autónoma de Andalucía	Jaén	Mancha Real
Sierra Malpica	JA-70059-AY	Ayuntamiento de Mancha Real	Jaén	Mancha Real
Baldío	JA-70055-AY	Ayuntamiento de Marmolejo	Jaén	Marmolejo
Dehesilla	JA-70054-AY	Ayuntamiento de Marmolejo	Jaén	Marmolejo



EVALUACIÓN AMBIENTAL ESTRATÉGICA
Plan Estratégico para la Agroindustria de Andalucía 2016-2020
DOCUMENTO DE ALCANCE DEL ESTUDIO AMBIENTAL ESTRATÉGICO

DENOMINACIÓN M.P.	CODIGO	TITULAR	PROVINCIA	TERMINO MUNICIPAL
		Marmolejo		
Riberas del Río Guadalquivir	JA-10093-JA	Comunidad Autónoma de Andalucía	Jaén	Marmolejo
Corona Rústica Embalse de Viboras	JA-60009-EP	Estado	Jaén	Martos
Peña de Martos	JA-70067-AY	Ayuntamiento de Martos	Jaén	Martos
Sierra de la Grana	JA-70069-AY	Ayuntamiento de Martos	Jaén	Martos
Riberas del Río Guadalquivir	JA-10108-JA	Comunidad Autónoma de Andalucía	Jaén	Mengíbar
Corona Rústica Embalse de Dañador	JA-60010-EP	Estado	Jaén	Montizón
El Puerco	JA-10135-JA	Comunidad Autónoma de Andalucía	Jaén	Montizón
El Sobrante	JA-70053-AY	Ayuntamiento de Montizón	Jaén	Montizón
Las Torrecillas	JA-11177-JA	Comunidad Autónoma de Andalucía	Jaén	Montizón
Huelga de la Valera y Cenizate	JA-10181-JA	Comunidad Autónoma de Andalucía	Jaén	Navas de San Juan y Santisteban del Puerto
Las Lagunas	JA-30106-AY	Ayuntamiento de Noalejo	Jaén	Noalejo
Sierra del Trigo	JA-30103-AY	Ayuntamiento de Noalejo	Jaén	Noalejo
Gilberte	JA-10178-JA	Comunidad Autónoma de Andalucía	Jaén	Orcera
Navalcaballo	JA-70001-AY	Ayuntamiento de Orcera	Jaén	Orcera
Parcelas de Peña Alta	JA-70079-AY	Ayuntamiento de Orcera	Jaén	Orcera
Peña Alta	JA-11024-JA	Comunidad Autónoma de Andalucía	Jaén	Orcera
Valdemarín	JA-11021-JA	Comunidad Autónoma de Andalucía	Jaén	Orcera
Río Madera y Anejos	JA-11022-JA	Comunidad Autónoma de Andalucía	Jaén	Orcera y Segura de la Sierra
Calar de Juana y Acebadillas	JA-10005-JA	Comunidad Autónoma de Andalucía	Jaén	Peal de Becerro
Peña de Quesada	JA-70007-AY	Ayuntamiento de Cazorra	Jaén	Peal de Becerro
Riberas del Río Guadiana Menor	JA-10112-JA	Comunidad Autónoma de Andalucía	Jaén	Peal de Becerro
Tiasas de Toya	JA-30038-AY	Ayuntamiento de Peal de	Jaén	Peal de Becerro



EVALUACIÓN AMBIENTAL ESTRATÉGICA
Plan Estratégico para la Agroindustria de Andalucía 2016-2020
DOCUMENTO DE ALCANCE DEL ESTUDIO AMBIENTAL ESTRATÉGICO

DENOMINACIÓN M.P.	CODIGO	TITULAR	PROVINCIA	TERMINO MUNICIPAL
		Becerro		
Baldíos de Haza Colorada	JA-30018-AY	Ayuntamiento de Pegalajar	Jaén	Pegalajar
Bercho	JA-70008-AY	Ayuntamiento de Pegalajar	Jaén	Pegalajar
La Serrezuela	JA-70058-AY	Ayuntamiento de Pegalajar	Jaén	Pegalajar
Moroche	JA-30019-AY	Ayuntamiento de Pegalajar	Jaén	Pegalajar
Morrón y Hoya de la Sierra	JA-30017-AY	Ayuntamiento de Pegalajar	Jaén	Pegalajar
Cañadilla del Mojón del Chaparral	JA-10511-JA	Comunidad Autónoma de Andalucía	Jaén	Pozo Alcón
Cerros del Pozo	JA-10006-JA	Comunidad Autónoma de Andalucía	Jaén	Pozo Alcón
Los Cotos	JA-10202-JA	Comunidad Autónoma de Andalucía	Jaén	Pozo Alcón
Riberas del Río Guadiana Menor	JA-10099-JA	Comunidad Autónoma de Andalucía	Jaén	Pozo Alcón
Catenilla	JA-70012-AY	Ayuntamiento de Puente de Génave	Jaén	Puente de Génave
La VÍCARía	JA-70074-AY	Ayuntamiento de Puente de Génave	Jaén	Puente de Génave
Riberas del Río Guadalimar	JA-10163-JA	Comunidad Autónoma de Andalucía	Jaén	Puente de Génave
Fuente de la Puerca	JA-70013-AY	Ayuntamiento de Puerta de Segura (La)	Jaén	Puerta de Segura (La)
Lagunillas	JA-70014-AY	Ayuntamiento de Puerta de Segura (La)	Jaén	Puerta de Segura (La)
Prado Hontanar	JA-70015-AY	Ayuntamiento de Puerta de Segura (La)	Jaén	Puerta de Segura (La)
Riberas del Río Guadalimar	JA-10097-JA	Comunidad Autónoma de Andalucía	Jaén	Puerta de Segura (La)
Cerro de la Magdalena	JA-70048-AY	Ayuntamiento de Quesada	Jaén	Quesada
Coto de los Viudos	JA-10207-JA	Comunidad Autónoma de Andalucía	Jaén	Quesada
Dehesa del Guadiana	JA-30104-AY	Ayuntamiento de Jaén	Jaén	Quesada



EVALUACIÓN AMBIENTAL ESTRATÉGICA
Plan Estratégico para la Agroindustria de Andalucía 2016-2020
DOCUMENTO DE ALCANCE DEL ESTUDIO AMBIENTAL ESTRATÉGICO

DENOMINACIÓN M.P.	CODIGO	TITULAR	PROVINCIA	TERMINO MUNICIPAL
		Quesada		
El Molejón	JA-10081-JA	Comunidad Autónoma de Andalucía	Jaén	Quesada
Poyo de Santo Domingo	JA-11007-JA	Comunidad Autónoma de Andalucía	Jaén	Quesada
Riberas del Río Guadiana Menor	JA-10102-JA	Comunidad Autónoma de Andalucía	Jaén	Quesada
Balneario de La Aliseda	JA-70077-AY	Ayuntamiento de Santa Elena	Jaén	Santa Elena
Collado de los Jardines	JA-70006-AY	Ayuntamiento de Santa Elena	Jaén	Santa Elena
Dehesa Magaña	JA-10193-JA	Comunidad Autónoma de Andalucía	Jaén	Santa Elena
Despeñaperros	JA-10109-JA	Comunidad Autónoma de Andalucía	Jaén	Santa Elena
El Charcón	JA-11157-JA	Comunidad Autónoma de Andalucía	Jaén	Santa Elena
Huerta de los Castaños	JA-70068-AY	Ayuntamiento de Vilches	Jaén	Santa Elena
La Aliseda	JA-10185-JA	Comunidad Autónoma de Andalucía	Jaén	Santa Elena
Parada de las Carretas	JA-10131-JA	Comunidad Autónoma de Andalucía	Jaén	Santa Elena
Parcelas de Miranda	JA-10517-JA	Comunidad Autónoma de Andalucía	Jaén	Santa Elena
Cerro Quemado	JA-70016-AY	Ayuntamiento de Santiago-Pontones	Jaén	Santiago-Pontones
Coto de la Mala Mujer	JA-70017-AY	Ayuntamiento de Santiago-Pontones	Jaén	Santiago-Pontones
Dehesa Boyal	JA-30023-AY	Ayuntamiento de Santiago-Pontones	Jaén	Santiago-Pontones
Desde Miller hasta Tobos	JA-30082-AY	Ayuntamiento de Santiago-Pontones	Jaén	Santiago-Pontones
Hoya Gérica	JA-70005-AY	Ayuntamiento de Santiago-Pontones	Jaén	Santiago-Pontones
Laderas del Embalse de Tranco	JA-40001-EP	Estado	Jaén	Santiago-Pontones
Las Malezas	JA-11045-JA	Comunidad Autónoma de Andalucía	Jaén	Santiago-Pontones



EVALUACIÓN AMBIENTAL ESTRATÉGICA
Plan Estratégico para la Agroindustria de Andalucía 2016-2020
DOCUMENTO DE ALCANCE DEL ESTUDIO AMBIENTAL ESTRATÉGICO

DENOMINACIÓN M.P.	CODIGO	TITULAR	PROVINCIA	TERMINO MUNICIPAL
Loma de la Paja	JA-70018-AY	Ayuntamiento de Santiago-Pontones	Jaén	Santiago-Pontones
Los Calares	JA-11037-JA	Comunidad Autónoma de Andalucía	Jaén	Santiago-Pontones
Los Campos	JA-11039-JA	Comunidad Autónoma de Andalucía	Jaén	Santiago-Pontones
Maria Arnal	JA-11032-JA	Comunidad Autónoma de Andalucía	Jaén	Santiago-Pontones
Pinadilla	JA-70019-AY	Ayuntamiento de Santiago-Pontones	Jaén	Santiago-Pontones
Poyo Segura	JA-11034-JA	Comunidad Autónoma de Andalucía	Jaén	Santiago-Pontones
Desde Aguamula a Montero	JA-11027-JA	Comunidad Autónoma de Andalucía	Jaén	Santiago-Pontones y Hornos
Arrancapechos	JA-11035-JA	Comunidad Autónoma de Andalucía	Jaén	Santiago-Pontones y Segura de la Sierra
La Ballestera	JA-10189-JA	Comunidad Autónoma de Andalucía	Jaén	Santisteban del Puerto
Sierra del Oro, La Caldera y Los Canjorros	JA-10190-JA	Comunidad Autónoma de Andalucía	Jaén	Santisteban del Puerto y Castellar de Santisteban
Majada de las Cabras	JA-10191-JA	Comunidad Autónoma de Andalucía	Jaén	Santisteban del Puerto, Castellar de Santisteban y Montizón
Vertientes del Guadalquivir	JA-11009-JA	Comunidad Autónoma de Andalucía	Jaén	Santo Tomé y Villacarrillo
Cabeza Alta	JA-70020-AY	Ayuntamiento de Segura de la Sierra	Jaén	Segura de la Sierra
Cabeza Gorda	JA-11051-JA	Comunidad Autónoma de Andalucía	Jaén	Segura de la Sierra
Cañada Chica	JA-10512-JA	Comunidad Autónoma de Andalucía	Jaén	Segura de la Sierra
Cañada la Mienta	JA-70022-AY	Ayuntamiento de Segura de la Sierra	Jaén	Segura de la Sierra
Carnicera	JA-70002-AY	Ayuntamiento de Segura de la Sierra	Jaén	Segura de la Sierra
Catena	JA-70023-AY	Ayuntamiento de Segura de la Sierra	Jaén	Segura de la Sierra
Cumbres de Beas de Segura	JA-11023-JA	Comunidad Autónoma de Andalucía	Jaén	Segura de la Sierra



EVALUACIÓN AMBIENTAL ESTRATÉGICA
Plan Estratégico para la Agroindustria de Andalucía 2016-2020
DOCUMENTO DE ALCANCE DEL ESTUDIO AMBIENTAL ESTRATÉGICO

DENOMINACIÓN M.P.	CODIGO	TITULAR	PROVINCIA	TERMINO MUNICIPAL
		de Andalucía		
El Pinar	JA-70024-AY	Ayuntamiento de Segura de la Sierra	Jaén	Segura de la Sierra
Prado Madero	JA-11056-JA	Comunidad Autónoma de Andalucía	Jaén	Segura de la Sierra
Riberas del Río Guadalimar	JA-10162-JA	Comunidad Autónoma de Andalucía	Jaén	Segura de la Sierra
Riberas del Río Segura	JA-10164-JA	Comunidad Autónoma de Andalucía	Jaén	Segura de la Sierra
Yelmo Grande Carnicero	JA-70003-AY	Ayuntamiento de Segura de la Sierra	Jaén	Segura de la Sierra
Castrobayona	JA-30002-AY	Ayuntamiento de Siles	Jaén	Siles
Dehesa de la Fresnedilla	JA-70004-AY	Ayuntamiento de Siles	Jaén	Siles
Dehesa del Oso	JA-70026-AY	Ayuntamiento de Siles	Jaén	Siles
Demarcaciones de la Sierra	JA-11058-JA	Comunidad Autónoma de Andalucía	Jaén	Siles
El Ardal	JA-70025-AY	Ayuntamiento de Siles	Jaén	Siles
Mitad de la Dehesa de Bayona	JA-30001-AY	Ayuntamiento de Siles	Jaén	Siles
Tobarejo	JA-70041-AY	Ayuntamiento de Siles	Jaén	Siles
Las Villas Mancomunadas de Sorihuela	JA-70035-AY	Ayuntamiento de Sorihuela de Guadalimar	Jaén	Sorihuela de Guadalimar
Natao Alto	JA-10509-JA	Comunidad Autónoma de Andalucía	Jaén	Sorihuela de Guadalimar
Jabalcz y Herrerías	JA-30024-AY	Ayuntamiento de Torre del Campo	Jaén	Torre del Campo
Riberas del Río Guadalimar	JA-10174-JA	Comunidad Autónoma de Andalucía	Jaén	Torreblascopedro
Riberas del Río Guadalquivir	JA-10165-JA	Comunidad Autónoma de Andalucía	Jaén	Torreblascopedro
Aznaitín	JA-31031-AY	Ayuntamiento de Torres	Jaén	Torres
Cerro Viejo	JA-70064-AY	Ayuntamiento de Torres	Jaén	Torres
Dehesa Boyal	JA-30030-AY	Ayuntamiento de Torres	Jaén	Torres
Hoyalinos y Hoyos de la Cebada	JA-10500-JA	Comunidad Autónoma de Andalucía	Jaén	Torres
Carrascal	JA-70027-AY	Ayuntamiento de Torres de Albánchez	Jaén	Torres de Albánchez



EVALUACIÓN AMBIENTAL ESTRATÉGICA
Plan Estratégico para la Agroindustria de Andalucía 2016-2020
DOCUMENTO DE ALCANCE DEL ESTUDIO AMBIENTAL ESTRATÉGICO

DENOMINACIÓN M.P.	CODIGO	TITULAR	PROVINCIA	TERMINO MUNICIPAL
Dehesa de la Cabeza	JA-30050-AY	Ayuntamiento de Torres de Albánchez	Jaén	Torres de Albánchez
Dehesa Morales	JA-30027-AY	Ayuntamiento de Torres de Albánchez	Jaén	Torres de Albánchez
El Castillo	JA-30036-AY	Ayuntamiento de Torres de Albánchez	Jaén	Torres de Albánchez
Fuenfría	JA-30026-AY	Ayuntamiento de Torres de Albánchez	Jaén	Torres de Albánchez
La Hoya	JA-30037-AY	Ayuntamiento de Torres de Albánchez	Jaén	Torres de Albánchez
Paredazo	JA-70028-AY	Ayuntamiento de Torres de Albánchez	Jaén	Torres de Albánchez
Riberas del Río Guadiana Menor	JA-10113-JA	Comunidad Autónoma de Andalucía	Jaén	Úbeda
La Montesina	JA-10214-JA	Comunidad Autónoma de Andalucía	Jaén	Valdepeñas de Jaén
Los Barrancos	JA-10507-JA	Comunidad Autónoma de Andalucía	Jaén	Valdepeñas de Jaén
Navalayegua y Moralejo	JA-10213-JA	Comunidad Autónoma de Andalucía	Jaén	Valdepeñas de Jaén
Pitillos	JA-10195-JA	Comunidad Autónoma de Andalucía	Jaén	Valdepeñas de Jaén
Ventisqueros	JA-30028-AY	Ayuntamiento de Valdepeñas de Jaén	Jaén	Valdepeñas de Jaén
Corona Rústica Embalse del Salto del Molino	JA-60014-EP	Estado	Jaén	Vilches
Dehesa de las Yeguas	JA-70057-AY	Ayuntamiento de Vilches	Jaén	Vilches
La Zarzuela	JA-70056-AY	Ayuntamiento de Vilches	Jaén	Vilches
Palanco y Herrerías	JA-10129-JA	Comunidad Autónoma de Andalucía	Jaén	Vilches
Corona Rústica Embalse de Aguascebas	JA-60004-EP	Estado	Jaén	Villacarrillo
Las Villas Mancomunadas de Villacarrillo	JA-70036-AY	Ayuntamiento de Villacarrillo	Jaén	Villacarrillo
Baldíos de Villanueva	JA-70044-JA	Comunidad Autónoma de Andalucía	Jaén	Villanueva de la Reina
Huerta del Gato	JA-70070-AY	Ayuntamiento de Bailén	Jaén	Villanueva de la Reina
Riberas del Río Guadalquivir	JA-10096-JA	Comunidad Autónoma de Andalucía	Jaén	Villanueva de la Reina



EVALUACIÓN AMBIENTAL ESTRATÉGICA
Plan Estratégico para la Agroindustria de Andalucía 2016-2020
DOCUMENTO DE ALCANCE DEL ESTUDIO AMBIENTAL ESTRATÉGICO

DENOMINACIÓN M.P.	CODIGO	TITULAR	PROVINCIA	TERMINO MUNICIPAL
		de Andalucía		
La Albarda	JA-11128-JA	Comunidad Autónoma de Andalucía	Jaén	Villanueva del Arzobispo
Las Villas Mancomunadas de Villanueva	JA-70037-AY	Ayuntamiento de Villanueva del Arzobispo	Jaén	Villanueva del Arzobispo
Dehesa del Obligado	JA-30012-AY	Ayuntamiento de Villarrodriego	Jaén	Villarrodriego
Fuente de Prado Marín de Moya o Umbria del Puerto de Siles	JA-10063-JA	Comunidad Autónoma de Andalucía	Jaén	Villarrodriego
Honsares	JA-70029-AY	Ayuntamiento de Villarrodriego	Jaén	Villarrodriego
Media Dehesa Bayona	JA-70030-AY	Ayuntamiento de Villarrodriego	Jaén	Villarrodriego
Pizorro de Arriba	JA-70031-AY	Ayuntamiento de Villarrodriego	Jaén	Villarrodriego
Riberas del Rio Guadalquivir	JA-10170-JA	Comunidad Autónoma de Andalucía	Jaén	Villatorres
La Camorra	MA-20001-AY	Ayuntamiento de Alameda	Málaga	Alameda
Cortijo del Alcázar	MA-10022-JA	Comunidad Autónoma de Andalucía	Málaga	Alcaucín
Explotación Forestal de Alcaucín	MA-60009-JA	Comunidad Autónoma de Andalucía	Málaga	Alcaucín
La Sierra	MA-30006-AY	Ayuntamiento de Alcaucín	Málaga	Alcaucín
Explotación Forestal El Navazo	MA-60010-JA	Comunidad Autónoma de Andalucía	Málaga	Alfarnate
Sierra de Enmedio	MA-30050-AY	Ayuntamiento de Alfarnate	Málaga	Alfarnate
Coto y Vega del Rio	MA-50009-AY	Ayuntamiento de Algotocín	Málaga	Algotocín
Jabalcuza	MA-30035-AY	Ayuntamiento de Alhaurín de La Torre	Málaga	Alhaurín De La Torre
La Mezquita y Puerto Blanquillo	MA-11005-JA	Comunidad Autónoma de Andalucía	Málaga	Alhaurín De La Torre
Riberas del Guadalhorce	MA-10012-JA	Comunidad Autónoma de Andalucía	Málaga	Alhaurín de La Torre



EVALUACIÓN AMBIENTAL ESTRATÉGICA
Plan Estratégico para la Agroindustria de Andalucía 2016-2020
DOCUMENTO DE ALCANCE DEL ESTUDIO AMBIENTAL ESTRATÉGICO

DENOMINACIÓN M.P.	CODIGO	TITULAR	PROVINCIA	TERMINO MUNICIPAL
Explotación Forestal de Alhaurín El Grande	MA-60011-JA	Comunidad Autónoma de Andalucía	Málaga	Alhaurín El Grande
La Sierra	MA-30003-AY	Ayuntamiento de Alhaurín El Grande	Málaga	Alhaurín El Grande
Zona de Protección de Cabecera del Embalse de Casasola	MA-60001-JA	Comunidad Autónoma de Andalucía	Málaga	Almogía
Zona de Protección del Embalse de Casasola	MA-60002-JA	Comunidad Autónoma de Andalucía	Málaga	Almogía
Bombichar	MA-30071-AY	Ayuntamiento de Álora	Málaga	Álora
El Hacho	MA-70015-AY	Ayuntamiento de Álora	Málaga	Álora
Explotación Forestal de Álora	MA-60012-JA	Comunidad Autónoma de Andalucía	Málaga	Álora
Haza del Río	MA-10032-JA	Comunidad Autónoma de Andalucía	Málaga	Álora
Pecho del Calvario	MA-30019-AY	Ayuntamiento de Álora	Málaga	Álora
Riberas Arroyo de Jeba	MA-10028-JA	Comunidad Autónoma de Andalucía	Málaga	Álora
Riberas Arroyo de las Cañas	MA-10024-JA	Comunidad Autónoma de Andalucía	Málaga	Álora
Riberas del Guadalhorce	MA-10009-JA	Comunidad Autónoma de Andalucía	Málaga	Álora
Sierra de Aguas	MA-30011-AY	Ayuntamiento de Álora	Málaga	Álora
Pinar de Jorox	MA-30025-AY	Ayuntamiento de Alozaina	Málaga	Alozaina
Cortijo El Madroño	MA-40007-JA	Comunidad Autónoma de Andalucía	Málaga	Antequera
La Alhajueta-Cortijo Guerrero	MA-11066-JA	Comunidad Autónoma de Andalucía	Málaga	Antequera
Pinar del Hacho	MA-50025-AY	Ayuntamiento de Antequera	Málaga	Antequera
Zona de Protección de Cabecera del Embalse Guadalhorce-Guadalteba	MA-60043-JA	Comunidad Autónoma de Andalucía	Málaga	Antequera
El Torcal	MA-11040-JA	Comunidad Autónoma de Andalucía	Málaga	Antequera y Villanueva de la Concepción
Almorchón y Cuevas	MA-30001-AY	Ayuntamiento de Ardales	Málaga	Antequera, Ardales
Zona de Protección del	MA-60003-JA	Comunidad Autónoma de Andalucía	Málaga	Antequera, Campillos y



EVALUACIÓN AMBIENTAL ESTRATÉGICA
Plan Estratégico para la Agroindustria de Andalucía 2016-2020
DOCUMENTO DE ALCANCE DEL ESTUDIO AMBIENTAL ESTRATÉGICO

DENOMINACIÓN M.P.	CODIGO	TITULAR	PROVINCIA	TERMINO MUNICIPAL
Embalse del Guadalhorce-Guadalteba		de Andalucía		Teba
La Laguna de Fuente de Piedra	MA-11049-JA	Comunidad Autónoma de Andalucía	Málaga	Antequera, Fuente De Piedra
Sierra de Gracia	MA-30009-AY	Ayuntamiento de Archidona	Málaga	Archidona
Sierra del Morrón	MA-70012-AY	Ayuntamiento de Archidona	Málaga	Archidona
Sierra del Pinar	MA-30008-AY	Ayuntamiento de Archidona	Málaga	Archidona
Caparain	MA-30002-AY	Ayuntamiento de Ardales	Málaga	Ardales
Cerro Don Pedro, La Fuenfría y La Calinoria	MA-70016-AY	Ayuntamiento de Ardales	Málaga	Ardales
La Laja, Romerales y Cerro del Rey	MA-30018-AY	Ayuntamiento de Ardales	Málaga	Ardales
Sierra de Aguas	MA-30010-AY	Ayuntamiento de Ardales	Málaga	Ardales
Vado Real o Espartal Blanco	MA-70017-AY	Ayuntamiento de Ardales	Málaga	Ardales
Zona de Protección de Cabecera del Embalse de Conde de Guadalhorce	MA-60004-JA	Comunidad Autónoma de Andalucía	Málaga	Ardales
Zona de Protección de Embalse de Conde de Guadalhorce	MA-60005-JA	Comunidad Autónoma de Andalucía	Málaga	Ardales
Explotación Forestal de Arenas	MA-60013-JA	Comunidad Autónoma de Andalucía	Málaga	Arenas
Peña del Águila	MA-10068-JA	Comunidad Autónoma de Andalucía	Málaga	Atajate
Dehesa	MA-50008-AY	Ayuntamiento de Benalauría	Málaga	Benadalid, Benalauría
El Meliche	MA-10006-JA	Comunidad Autónoma de Andalucía	Málaga	Benahavis
Baldíos	MA-50007-AY	Ayuntamiento de Benalauría	Málaga	Benalauría
El Rosal	MA-50002-AY	Ayuntamiento de Benalauría	Málaga	Benalauría
La Cancha	MA-50003-AY	Ayuntamiento de Benalauría	Málaga	Benalauría
Opayar Alto	MA-50004-AY	Ayuntamiento de Benalauría	Málaga	Benalauría



EVALUACIÓN AMBIENTAL ESTRATÉGICA
Plan Estratégico para la Agroindustria de Andalucía 2016-2020
DOCUMENTO DE ALCANCE DEL ESTUDIO AMBIENTAL ESTRATÉGICO

DENOMINACIÓN M.P.	CODIGO	TITULAR	PROVINCIA	TERMINO MUNICIPAL
		Benalauría		
Calamorro	MA-70013-AY	Ayuntamiento de Benalmádena	Málaga	Benalmádena
Sierra de Libar	MA-50023-AY	Ayuntamiento de Benaolán	Málaga	Benaolán
Montes de Benarrabá	MA-50005-AY	Ayuntamiento de Benarrabá	Málaga	Benarrabá
Veranil y Carboneras	MA-50001-AY	Ayuntamiento de Algatocín	Málaga	Benarrabá
El Alhucemar	MA-50026-AY	Ayuntamiento de El Burgo	Málaga	Burgo (El)
Sierra de El Burgo	MA-11038-JA	Comunidad Autónoma de Andalucía	Málaga	Burgo (El)
La Sierra y Peñarubia	MA-51011-AY	Ayuntamiento de Campillos	Málaga	Campillos
Explotación Forestal de Canillas del Aceituno	MA-60014-JA	Comunidad Autónoma de Andalucía	Málaga	Canillas De Aceituno
Hortezuelo y Sierra Tejeda	MA-10034-JA	Comunidad Autónoma de Andalucía	Málaga	Canillas de Aceituno
Los Hornajos	MA-70019-AY	Ayuntamiento de Arenas	Málaga	Canillas de Albaida
Sierra y Pinar	MA-11030-JA	Comunidad Autónoma de Andalucía	Málaga	Canillas De Albaida
Las Carboneras	MA-10058-JA	Comunidad Autónoma de Andalucía	Málaga	Cañete La Real
Ortegicar	MA-40005-JA	Comunidad Autónoma de Andalucía	Málaga	Cañete La Real
Caparain	MA-30005-AY	Ayuntamiento de Carratraca	Málaga	Carratraca
Explotación Forestal de Carratraca	MA-60015-JA	Comunidad Autónoma de Andalucía	Málaga	Carratraca
Sierra Blanquilla, Aguas, Jarales y Hundideros	MA-11031-JA	Comunidad Autónoma de Andalucía	Málaga	Carratraca
Explotación Forestal de Cártama	MA-60016-JA	Comunidad Autónoma de Andalucía	Málaga	Cártama
Riberas del Guadalhorce	MA-10011-JA	Comunidad Autónoma de Andalucía	Málaga	Cártama
Riberas del Río Grande	MA-10017-JA	Comunidad Autónoma de Andalucía	Málaga	Cártama



EVALUACIÓN AMBIENTAL ESTRATÉGICA
Plan Estratégico para la Agroindustria de Andalucía 2016-2020
DOCUMENTO DE ALCANCE DEL ESTUDIO AMBIENTAL ESTRATÉGICO

DENOMINACIÓN M.P.	CODIGO	TITULAR	PROVINCIA	TERMINO MUNICIPAL
Cuenca del Guadalmedina	MA-11001-JA	Comunidad Autónoma de Andalucía	Málaga	Casabermeja
Las Chozas, Lo Morfi y El Almendral	MA-11002-JA	Comunidad Autónoma de Andalucía	Málaga	Casabermeja
Caparain	MA-30012-AY	Ayuntamiento de Casarabonela	Málaga	Casarabonela
Cortijo Espíldora	MA-11045-JA	Comunidad Autónoma de Andalucía	Málaga	Casarabonela
Cruz Alta y Comparate	MA-30014-AY	Ayuntamiento de Casarabonela	Málaga	Casarabonela
La Robla	MA-30016-AY	Ayuntamiento de Casarabonela	Málaga	Casarabonela
Riberas Arroyo las Cañas	MA-10026-JA	Comunidad Autónoma de Andalucía	Málaga	Casarabonela
Sierra de Aguas y Jarales	MA-30013-AY	Ayuntamiento de Casarabonela	Málaga	Casarabonela
Sierra Prieta	MA-30015-AY	Ayuntamiento de Casarabonela	Málaga	Casarabonela
El Pinar	MA-30007-AY	Ayuntamiento de Casares	Málaga	Casares
Herriza Matagallar	MA-70018-AY	Ayuntamiento de Casares	Málaga	Casares
Las Acedías	MA-70002-AY	Ayuntamiento de Casares	Málaga	Casares
Sierra Crestellina	MA-70003-AY	Ayuntamiento de Casares	Málaga	Casares
Explotación Forestal de Coín	MA-60017-JA	Comunidad Autónoma de Andalucía	Málaga	Coín
La Fuente	MA-10004-JA	Comunidad Autónoma de Andalucía	Málaga	Coín
La Sierra	MA-30020-AY	Ayuntamiento de Coín	Málaga	Coín
Riberas del Río Grande	MA-10016-JA	Comunidad Autónoma de Andalucía	Málaga	Coín
Riberas del Río Pereilas	MA-10018-JA	Comunidad Autónoma de Andalucía	Málaga	Coín
Explotación Forestal de Comares	MA-60018-JA	Comunidad Autónoma de Andalucía	Málaga	Comares
El Pinar	MA-30090-AY	Ayuntamiento de	Málaga	Cómpeta



EVALUACIÓN AMBIENTAL ESTRATÉGICA
Plan Estratégico para la Agroindustria de Andalucía 2016-2020
DOCUMENTO DE ALCANCE DEL ESTUDIO AMBIENTAL ESTRATÉGICO

DENOMINACIÓN M.P.	CODIGO	TITULAR	PROVINCIA	TERMINO MUNICIPAL
		Cómpeta		
El Cañuelo	MA-70009-AY	Ayuntamiento de Cortes de La Frontera	Málaga	Cortes de La Frontera
El Robledal y La Saucedá	MA-71007-AY	Ayuntamiento de Cortes de La Frontera	Málaga	Cortes de La Frontera
La Cancha	MA-50024-AY	Ayuntamiento de Villaluenga del Rosario	Málaga	Cortes De La Frontera
Las Majadas de Ronda y El Berrueco	MA-71004-AY	Ayuntamiento de Ronda	Málaga	Cortes de La Frontera
Sierra Blanquilla	MA-50019-AY	Ayuntamiento de Cortes de la Frontera	Málaga	Cortes De La Frontera
Explotación Forestal de Cuevas de San Marcos	MA-60019-EP	Estado (Confederación Hidrográfica de Guadalquivir)	Málaga	Cuevas De San Marcos
Sierra del Camorro	MA-30021-AY	Ayuntamiento Cuevas de San Marcos	Málaga	Cuevas De San Marcos
Explotación Forestal de Cútar	MA-60020-JA	Comunidad Autónoma de Andalucía	Málaga	Cútar
Los Balazos y El Madroño	MA-40003-JA	Comunidad Autónoma de Andalucía	Málaga	El Burgo y Serrato
Sierra Bermeja	MA-50016-AY	Ayuntamiento de Estepona	Málaga	Estepona
El Romeral	MA-50021-AY	Ayuntamiento de Faraján	Málaga	Faraján
Finca Nueva York	MA-10046-JA	Comunidad Autónoma de Andalucía	Málaga	Faraján
Explotación Forestal de Frigiliana	MA-60021-JA	Comunidad Autónoma de Andalucía	Málaga	Frigiliana
Explotación Forestal de Fuengirola	MA-60022-JA	Comunidad Autónoma de Andalucía	Málaga	Fuengirola
La Sierra	MA-11036-JA	Comunidad Autónoma de Andalucía	Málaga	Fuente De Piedra
Montes de Gaucín	MA-50006-AY	Ayuntamiento de Gaucín	Málaga	Gaucín
Sierra Bermeja	MA-50015-AY	Ayuntamiento de Genalguacil	Málaga	Genalguacil
Riberas del Río Grande	MA-10015-JA	Comunidad Autónoma de Andalucía	Málaga	Guaro
La Sierra	MA-11035-JA	Comunidad Autónoma de Andalucía	Málaga	Humilladero



EVALUACIÓN AMBIENTAL ESTRATÉGICA
Plan Estratégico para la Agroindustria de Andalucía 2016-2020
DOCUMENTO DE ALCANCE DEL ESTUDIO AMBIENTAL ESTRATÉGICO

DENOMINACIÓN M.P.	CODIGO	TITULAR	PROVINCIA	TERMINO MUNICIPAL
Sierra Blanca y Bermeja	MA-50012-AY	Ayuntamiento de Igualeja	Málaga	Igualeja
Sierra Blanca	MA-30039-AY	Ayuntamiento de Istán	Málaga	Istán
Sierra del Real	MA-40001-EP	Estado	Málaga	Istán
Dehesa	MA-50010-AY	Ayuntamiento de Jimera de Libar	Málaga	Jimera de Libar
Genalgandúa y la Umbria	MA-11059-JA	Comunidad Autónoma de Andalucía	Málaga	Jubrique
Sierra Bermeja	MA-50020-AY	Ayuntamiento de Jubrique	Málaga	Jubrique
Lomas y Ferreiras	MA-70010-AY	Ayuntamiento de Júzcar	Málaga	Júzcar
Cuenca del Guadalmedina	MA-11003-JA	Comunidad Autónoma de Andalucía	Málaga	Málaga
El Pastor, El Cerrado y Lo Mota	MA-11037-JA	Comunidad Autónoma de Andalucía	Málaga	Málaga
Hacienda Santa Isabel	MA-10003-JA	Comunidad Autónoma de Andalucía	Málaga	Málaga
Los Asperones	MA-50022-AY	Ayuntamiento de Málaga	Málaga	Málaga
Riberas del Guadalhorce	MA-10013-JA	Comunidad Autónoma de Andalucía	Málaga	Málaga
Sierra de Churriana	MA-70014-AY	Ayuntamiento de Málaga	Málaga	Málaga
Zona de Protección de Embalse del Limonero	MA-60006-JA	Comunidad Autónoma de Andalucía	Málaga	Málaga
Sierra Blanca	MA-10008-JA	Comunidad Autónoma de Andalucía	Málaga	Marbella
Zona de Protección de Embalse de La Concepción	MA-60007-JA	Comunidad Autónoma de Andalucía	Málaga	Marbella
Sierra Blanca y Bermeja	MA-30004-AY	Ayuntamiento de Mijas	Málaga	Mijas
Gaimón	MA-30064-AY	Ayuntamiento de Monda	Málaga	Monda
Grupo de Montes de Monda	MA-31062-AY	Ayuntamiento de Monda	Málaga	Monda
El Charcón	MA-10502-JA	Comunidad Autónoma de Andalucía	Málaga	MonteCorto
Explotación Forestal de Montecorto	MA-60028-JA	Comunidad Autónoma de Andalucía	Málaga	MonteCorto
Zona de Protección de Embalse de Zahara-El Gastor	MA-60033-JA	Comunidad Autónoma de Andalucía	Málaga	MonteCorto
Cucaderos	MA-50013-AY	Ayuntamiento de Montejaque	Málaga	Montejaque



EVALUACIÓN AMBIENTAL ESTRATÉGICA
Plan Estratégico para la Agroindustria de Andalucía 2016-2020
DOCUMENTO DE ALCANCE DEL ESTUDIO AMBIENTAL ESTRATÉGICO

DENOMINACIÓN M.P.	CODIGO	TITULAR	PROVINCIA	TERMINO MUNICIPAL
Explotación Forestal de Montejaque	MA-60023-JA	Comunidad Autónoma de Andalucía	Málaga	Montejaque
Puerto de Líbar y otros	MA-10064-JA	Comunidad Autónoma de Andalucía	Málaga	Montejaque
Explotación Forestal de Nerja	MA-60024-JA	Comunidad Autónoma de Andalucía	Málaga	Nerja
Pinar y Dehesa del Rio Chillar	MA-30017-AY	Ayuntamiento de Nerja	Málaga	Nerja
Explotación Forestal de Ojén	MA-60025-JA	Comunidad Autónoma de Andalucía	Málaga	Ojén
Sierra Blanca	MA-10007-JA	Comunidad Autónoma de Andalucía	Málaga	Ojén
Sierra Parda	MA-30055-AY	Ayuntamiento de Ojén	Málaga	Ojén
Las Conejeras y Madroñales	MA-10048-JA	Comunidad Autónoma de Andalucía	Málaga	Parauta
Montes de Parauta	MA-50017-AY	Ayuntamiento de Parauta	Málaga	Parauta
Barranco Raja Ancha	MA-10021-JA	Comunidad Autónoma de Andalucía	Málaga	Pizarra
Explotación Forestal de Pizarra	MA-60026-JA	Comunidad Autónoma de Andalucía	Málaga	Pizarra
Riberas Arroyo Casarabonela	MA-10027-JA	Comunidad Autónoma de Andalucía	Málaga	Pizarra
Riberas Arroyo Comendador	MA-10023-JA	Comunidad Autónoma de Andalucía	Málaga	Pizarra
Riberas Arroyo Las Cañas	MA-10025-JA	Comunidad Autónoma de Andalucía	Málaga	Pizarra
Riberas del Guadalhorce	MA-10010-JA	Comunidad Autónoma de Andalucía	Málaga	Pizarra
Barranca Honda y Ballesteros	MA-11060-JA	Comunidad Autónoma de Andalucía	Málaga	Pujerra
Explotación Forestal de Rincón de la Victoria	MA-60027-JA	Comunidad Autónoma de Andalucía	Málaga	Rincón de La Victoria
Dehesa del Mercadillo	MA-30040-AY	Ayuntamiento de Ronda	Málaga	Ronda
El Pinsapar y Buenavista	MA-11019-JA	Comunidad Autónoma de Andalucía	Málaga	Ronda
Sierra y Pinar	MA-11032-JA	Comunidad Autónoma de Andalucía	Málaga	Salares
Explotación Forestal de Sedella	MA-60029-JA	Comunidad Autónoma de Andalucía	Málaga	Sedella



EVALUACIÓN AMBIENTAL ESTRATÉGICA
Plan Estratégico para la Agroindustria de Andalucía 2016-2020
DOCUMENTO DE ALCANCE DEL ESTUDIO AMBIENTAL ESTRATÉGICO

DENOMINACIÓN M.P.	CODIGO	TITULAR	PROVINCIA	TERMINO MUNICIPAL
Sierra Tejeda	MA-30027-AY	Ayuntamiento de Sedella	Málaga	Sedella
Sierra y Pinar	MA-11033-JA	Comunidad Autónoma de Andalucía	Málaga	Sedella
La Espartosa	MA-11039-JA	Comunidad Autónoma de Andalucía	Málaga	Serrato
Peñuelas o Navahermosa	MA-11044-JA	Comunidad Autónoma de Andalucía	Málaga	Sierra De Yeguas
Las Utreras	MA-40002-JA	Comunidad Autónoma de Andalucía	Málaga	Teba
Montes de Tolox	MA-50018-AY	Ayuntamiento de Tolox	Málaga	Tolox
Riberas del Rio Grande	MA-10014-JA	Comunidad Autónoma de Andalucía	Málaga	Tolox
Sierra de Torremolinos	MA-30061-AY	Ayuntamiento de Torremolinos	Málaga	Torremolinos
Explotación Forestal de Vélez-Málaga	MA-60030-JA	Comunidad Autónoma de Andalucía	Málaga	Vélez-Málaga
Explotación Forestal de Villanueva de Tapia	MA-60031-JA	Comunidad Autónoma de Andalucía	Málaga	Villanueva de Tapia
Dehesa de Hondoneros	MA-50014-AY	Ayuntamiento de Villanueva del Rosario	Málaga	Villanueva Del Rosario
Los Villares	MA-30065-AY	Ayuntamiento de Villanueva del Trabuco	Málaga	Villanueva Del Trabuco
Sierra Gorda y San Jorge	MA-30022-AY	Ayuntamiento de Villanueva del Trabuco	Málaga	Villanueva Del Trabuco
Zona de Protección del Embalse de La Viñuela	MA-60008-JA	Comunidad Autónoma de Andalucía	Málaga	Viñuela
Morenas de Briñuelas	MA-10056-JA	Comunidad Autónoma de Andalucía	Málaga	Yunquera
Pinar	MA-30037-AY	Ayuntamiento de Yunquera	Málaga	Yunquera
Ribera del Huesna de Alanís	SE-11018-JA	Comunidad Autónoma de Andalucía	Sevilla	Alanís
Vía Verde Cerro del Hierro	SE-10512-JA	Comunidad Autónoma de Andalucía	Sevilla	Alanís, Cazalla de la Sierra, San Nicolás del Puerto
Dehesa Boyal	SE-11501-JA	Comunidad Autónoma de Andalucía	Sevilla	Alcolea del Río
El Peñoncillo	SE-10013-JA	Comunidad Autónoma de Andalucía	Sevilla	Algámitas



EVALUACIÓN AMBIENTAL ESTRATÉGICA
Plan Estratégico para la Agroindustria de Andalucía 2016-2020
DOCUMENTO DE ALCANCE DEL ESTUDIO AMBIENTAL ESTRATÉGICO

DENOMINACIÓN M.P.	CODIGO	TITULAR	PROVINCIA	TERMINO MUNICIPAL
		de Andalucía		
Corona Rústica del Embalse de Melonares	SE-60010-EP	Estado (Confederación Hidrográfica del Guadalquivir)	Sevilla	Almadén de la Plata
Grupo de Montes Las Navas y Otros	SE-11003-JA	Comunidad Autónoma de Andalucía	Sevilla	Almadén de la Plata
Corredor Verde de Aznalcázar	SE-10023-JA	Comunidad Autónoma de Andalucía	Sevilla	Aznalcázar
Corredor Verde de Aznalcázar (DPMT)	SE-12023-EP	Estado	Sevilla	Aznalcázar
El Cangrejo	SE-60001-JA	Comunidad Autónoma de Andalucía	Sevilla	Aznalcázar
El Colmenar	SE-10001-JA	Comunidad Autónoma de Andalucía	Sevilla	Aznalcázar
El Matochal	SE-60002-JA	Comunidad Autónoma de Andalucía	Sevilla	Aznalcázar
Las Nuevas	SE-60003-JA	Comunidad Autónoma de Andalucía	Sevilla	Aznalcázar
Las Nuevas-DPMT	SE-62003-EP	Estado	Sevilla	Aznalcázar
Los Caracoles	SE-70002-EP	Estado (Confederación Hidrográfica del Guadalquivir)	Sevilla	Aznalcázar
Marisma del Guadamar I	SE-60005-JA	Comunidad Autónoma de Andalucía	Sevilla	Aznalcázar
Marisma del Guadamar II	SE-60006-JA	Comunidad Autónoma de Andalucía	Sevilla	Aznalcázar
Ordenados de Aznalcázar	SE-50001-AY	Ayuntamiento de Aznalcázar	Sevilla	Aznalcázar
Parcela FAO	SE-60004-JA	Comunidad Autónoma de Andalucía	Sevilla	Aznalcázar
Parcelas de Hato Ratón	SE-11016-JA	Comunidad Autónoma de Andalucía	Sevilla	Aznalcázar
Corona Rústica del Embalse del Agrio	SE-60008-EP	Estado (Confederación Hidrográfica del Guadalquivir)	Sevilla	Aznalcóllar
Dehesa del Perro	SE-30001-AY	Ayuntamiento de Aznalcóllar	Sevilla	Aznalcóllar
Madroñalejo	SE-11002-JA	Comunidad Autónoma de Andalucía	Sevilla	Aznalcóllar



EVALUACIÓN AMBIENTAL ESTRATÉGICA
Plan Estratégico para la Agroindustria de Andalucía 2016-2020
DOCUMENTO DE ALCANCE DEL ESTUDIO AMBIENTAL ESTRATÉGICO

DENOMINACIÓN M.P.	CODIGO	TITULAR	PROVINCIA	TERMINO MUNICIPAL
Dehesa Pedernales	SE-10510-JA	Comunidad Autónoma de Andalucía	Sevilla	Badolatosa
Corredor Verde de Benacazón	SE-10021-JA	Comunidad Autónoma de Andalucía	Sevilla	Benacazón
Cerro Negro	SE-11040-JA	Comunidad Autónoma de Andalucía	Sevilla	Castillo de las Guardas (E)
La Junta	SE-10009-JA	Comunidad Autónoma de Andalucía	Sevilla	Castillo de las Guardas (E)
Perrera Baja	SE-11043-JA	Comunidad Autónoma de Andalucía	Sevilla	Castillo de las Guardas (E)
Valde Julián	SE-11046-JA	Comunidad Autónoma de Andalucía	Sevilla	Castillo de las Guardas (E)
Dehesa de Upa y Otras	SE-10006-JA	Comunidad Autónoma de Andalucía	Sevilla	Cazalla de la Sierra
La Atalaya	SE-10500-JA	Comunidad Autónoma de Andalucía	Sevilla	Cazalla de la Sierra
Monte San Antonio	SE-70001-EP	Diputación Provincial de Sevilla	Sevilla	Cazalla de la Sierra
Corona Rústica Embalse El Pintado	SE-60013-EP	Estado (Confederación Hidrográfica del Guadalquivir)	Sevilla	Cazalla de la Sierra, El Real de la Jara y Guadalcanal
Cerro del Hierro de Constantina	SE-11045-JA	Comunidad Autónoma de Andalucía	Sevilla	Constantina
El Robledo	SE-50011-AY	Ayuntamiento de Constantina	Sevilla	Constantina
Corona Rústica del Embalse de Huesna	SE-60007-EP	Estado (Confederación Hidrográfica del Guadalquivir)	Sevilla	Constantina, El Pedroso
Corona Rústica del Embalse de José Torán	SE-60012-EP	Estado (Confederación Hidrográfica del Guadalquivir)	Sevilla	Constantina, Lora del Río, La Puebla de los Infantes
La Atalaya	SE-50009-AY	Ayuntamiento de Coria del Río	Sevilla	Coria del Río
El Jerre	SE-11502-JA	Comunidad Autónoma de Andalucía	Sevilla	Coripe
Laguna de Ruiz Sánchez o de Ayala	SE-10515-JA	Comunidad Autónoma de Andalucía	Sevilla	Écija
Sierra de Gilena	SE-30023-AY	Ayuntamiento de Gilena	Sevilla	Gilena
El Molinillo	SE-30005-AY	Ayuntamiento de	Sevilla	Guillena



EVALUACIÓN AMBIENTAL ESTRATÉGICA
Plan Estratégico para la Agroindustria de Andalucía 2016-2020
DOCUMENTO DE ALCANCE DEL ESTUDIO AMBIENTAL ESTRATÉGICO

DENOMINACIÓN M.P.	CODIGO	TITULAR	PROVINCIA	TERMINO MUNICIPAL
		Guillena		
Las Zahurdillas	SE-50013-AY	Ayuntamiento de Guillena	Sevilla	Guillena
Corredor Verde de Huévar	SE-10022-JA	Comunidad Autónoma de Andalucía	Sevilla	Huévar
Corredor Verde de Isla Mayor	SE-10030-JA	Comunidad Autónoma de Andalucía	Sevilla	Isla Mayor
Corredor Verde de Isla Mayor (DPMT)	SE-12030-EP	Estado	Sevilla	Isla Mayor
Dehesa Matalana	SE-30002-AY	Ayuntamiento de Lora del Río	Sevilla	Lora del Río
Los Cucos	SE-50002-AY	Ayuntamiento de Martín de La Jara	Sevilla	Los Corrales
Sierra de Almadenes	SE-30003-AY	Ayuntamiento de Los Corrales	Sevilla	Los Corrales
Cazador de Chiclana	SE-11025-JA	Comunidad Autónoma de Andalucía	Sevilla	Madroño (El)
Cuevas del Moro	SE-11029-JA	Comunidad Autónoma de Andalucía	Sevilla	Madroño (El)
La Berrocosa	SE-11008-JA	Comunidad Autónoma de Andalucía	Sevilla	Madroño (El)
Los Puertos	SE-11014-JA	Comunidad Autónoma de Andalucía	Sevilla	Madroño (El)
Dehesa de Pilares	SE-50012-AY	Ayuntamiento de El Coronil	Sevilla	Montellano
Sierra de San Pablo	SE-50008-AY	Ayuntamiento de Montellano	Sevilla	Montellano
El Cerrillo	SE-10016-JA	Comunidad Autónoma de Andalucía	Sevilla	Morón de la Frontera
Corredor Verde de Olivares	SE-10020-JA	Comunidad Autónoma de Andalucía	Sevilla	Olivares
Peñuelas o Navahermosa	SE-11044-JA	Comunidad Autónoma de Andalucía	Sevilla	Pedraera
La Jarosa	SE-50010-AY	Ayuntamiento de El Pedroso	Sevilla	Pedroso (El)
Molinillo o Playa Molinillo	SE-10513-JA	Comunidad Autónoma de Andalucía	Sevilla	Pilas



EVALUACIÓN AMBIENTAL ESTRATÉGICA
Plan Estratégico para la Agroindustria de Andalucía 2016-2020
DOCUMENTO DE ALCANCE DEL ESTUDIO AMBIENTAL ESTRATÉGICO

DENOMINACIÓN M.P.	CODIGO	TITULAR	PROVINCIA	TERMINO MUNICIPAL
Corona Rústica del Embalse de La Puebla de Cazalla	SE-60011-EP	Estado (Confederación Hidrográfica del Guadalquivir)	Sevilla	Puebla de Cazalla (La)
Corredor Verde de La Puebla del Río	SE-10031-JA	Comunidad Autónoma de Andalucía	Sevilla	Puebla del Río (La)
Dehesa de Abajo	SE-50006-AY	Ayuntamiento de La Puebla del Río	Sevilla	Puebla del Río (La)
Los Montes	SE-50007-AY	Ayuntamiento de La Puebla del Río	Sevilla	Puebla del Río (La)
Umbria de Santa Fé	SE-30004-AY	Ayuntamiento de El Ronquillo	Sevilla	Ronquillo (El)
Cerro del Hierro de San Nicolás del Puerto	SE-11047-JA	Comunidad Autónoma de Andalucía	Sevilla	San Nicolás del Puerto
Ribera del Huesna de San Nicolás del Puerto	SE-10032-JA	Comunidad Autónoma de Andalucía	Sevilla	San Nicolás del Puerto
Corredor Verde de Sanlúcar La Mayor	SE-10019-JA	Comunidad Autónoma de Andalucía	Sevilla	Sanlúcar La Mayor
Corona Rústica del Embalse de Torre del Águila	SE-60009-EP	Estado (Confederación Hidrográfica del Guadalquivir)	Sevilla	Utrera
Corredor Verde de Villamanrique	SE-10024-JA	Comunidad Autónoma de Andalucía	Sevilla	Villamanrique de la Condesa
Dehesa Boyal y El Chaparral	SE-50005-AY	Ayuntamiento de Villamanrique de la Condesa	Sevilla	Villamanrique de la Condesa
La Juncosilla	SE-11017-JA	Comunidad Autónoma de Andalucía	Sevilla	Villamanrique de la Condesa
Los Jaralejos y Dehesa de Monte Bajo	SE-11507-JA	Comunidad Autónoma de Andalucía	Sevilla	Villanueva del Río y Minas



EVALUACIÓN AMBIENTAL ESTRATÉGICA
Plan Estratégico para la Agroindustria de Andalucía 2016-2020
DOCUMENTO DE ALCANCE DEL ESTUDIO AMBIENTAL ESTRATÉGICO

ANEXO V

VIAS PECUARIAS



EVALUACIÓN AMBIENTAL ESTRATÉGICA
Plan Estratégico para la Agroindustria de Andalucía 2016-2020
DOCUMENTO DE ALCANCE DEL ESTUDIO AMBIENTAL ESTRATÉGICO

DENOMINACIÓN DE LA VÍA PECUARIA ¹	MUNICIPIO	PROVINCIA
COLADA DEL MORAL	Abla	Almería
CORDEL DE ESCULLAR	Abla	Almería
CORDEL DE GRANADA A ALMERIA	Abla	Almería
VEREDA DE BAZA	Abla	Almería
VEREDA DE OHANES	Abla	Almería
VEREDA DEL CAMINO DE ESCULLAR	Abla	Almería
VEREDA DEL SERVAL	Abla	Almería
CORDEL DE ESCULLAR	Abrucena	Almería
CORDEL DE GRANADA A ALMERIA	Abrucena	Almería
VEREDA BAJA	Abrucena	Almería
VEREDA DE BAZA	Abrucena	Almería
VEREDA DE LA LOMA DEL COLLADO	Abrucena	Almería
VEREDA DE SIERRA NEVADA	Abrucena	Almería
VEREDA DEL CAMINO DE OHANES	Abrucena	Almería
COLADA DE ADRA	Adra	Almería
COLADA DE ALBUÑOL	Adra	Almería
COLADA DE CAIROS	Adra	Almería
COLADA DE LA LANHAZA	Adra	Almería
COLADA DE LA MARINA	Adra	Almería
COLADA DE LAS HOYAS DEL BARRANCO	Adra	Almería
COLADA DE POTRILES	Adra	Almería
CORDEL DE ADRA A SIERRA NEVADA	Adra	Almería
VEREDA DE ALMERÖA	Adra	Almería



EVALUACIÓN AMBIENTAL ESTRATÉGICA
Plan Estratégico para la Agroindustria de Andalucía 2016-2020
DOCUMENTO DE ALCANCE DEL ESTUDIO AMBIENTAL ESTRATÉGICO

DENOMINACIÓN DE LA VÍA PECUARIA ¹	MUNICIPIO	PROVINCIA
CORDEL DE LA CERRA	Albánchez	Almería
CORDEL DE LAS PIEDRAS DEL PILAR	Albánchez	Almería
VEREDA DEL CAMINO DE CANTORIA	Albánchez	Almería
CORDEL DE LA SOLANA	Alboloduy	Almería
CORDEL DEL MOLINO DE LA MINA	Alboloduy	Almería
VEREDA DE ALCOZAYAR	Alboloduy	Almería
VEREDA DE LAS ALCUBILLAS ALTAS	Alboloduy	Almería
VEREDA DEL CAMINO DE ALCONTAR	Alboloduy	Almería
CAÑADA REAL DE CULLAR A ARBOLEAS	Albox	Almería
CORDEL DE LA TORRE	Albox	Almería
CORDEL DEL BANCALEJO	Albox	Almería
VEREDA DE LA ALJAMBRA	Albox	Almería
VEREDA DE LA CUESTA DEL SARGENTO A LA DE LOS MADEREROS O DE LA RAMBLA DEL SALIE*	Albox	Almería
VEREDA DE LA POZA HERRERA	Albox	Almería
VEREDA DE LA RAMBLA DE CORDOBA	Albox	Almería
VEREDA DE PARTALOA, DE SAN ANTONIO O DEL REVENTON	Albox	Almería
VEREDA DEL CAMINO VIEJO DE ARBOLEAS	Albox	Almería
VEREDA DEL MARCHAL	Albox	Almería
CAÑADA REAL DE BERJA A BAYARCAL	Alcolea	Almería
CAÑADA REAL DE LA LAMPARILLA	Alcolea	Almería
CAÑADA REAL DE SIERRA NEVADA	Alcolea	Almería
VEREDA DE BERJA	Alcolea	Almería



EVALUACIÓN AMBIENTAL ESTRATÉGICA
Plan Estratégico para la Agroindustria de Andalucía 2016-2020
DOCUMENTO DE ALCANCE DEL ESTUDIO AMBIENTAL ESTRATÉGICO

DENOMINACIÓN DE LA VÍA PECUARIA ¹	MUNICIPIO	PROVINCIA
VEREDA DE LA CUEVA DE LA ZARNA	Alcolea	Almería
VEREDA DE MURTAS	Alcolea	Almería
VEREDA DEL CERRO DEL CONEJO	Alcolea	Almería
CORDEL DE GERGA A BAZA	Alcóntar	Almería
VEREDA DE AMARGILLA	Alcóntar	Almería
VEREDA DE GERGA A SERON	Alcóntar	Almería
VEREDA DE LOS DOMENES	Alcóntar	Almería
04009002	Alcudia de Monteagud	Almería
04009001	Alcudia de Monteagud	Almería
CORDEL DE LA ALFARERIA	Alhabia	Almería
CORDEL DE LA LOMA DEL PALOMAR	Alhabia	Almería
CORDEL DE LA SENDA DEL MOLINO DE ROZAS	Alhabia	Almería
CORDEL DE LOS COCONES	Alhabia	Almería
CORDEL DEL RIO NACIMIENTO	Alhabia	Almería
VEREDA DE LA CRUZ BLANCA	Alhabia	Almería
VEREDA DE LAS ESCUELAS	Alhabia	Almería
VEREDA DEL BARRANCO PIEDRA	Alhabia	Almería
COLADA AZAGADOR DEL MEDIODÍA O DE PEÑICAS BLANCAS	Alhama de Almería	Almería
COLADA AZAGADOR DEL PONIENTE O DE CERRO DEL MILANO	Alhama de Almería	Almería
COLADA DE LA LOMA DE LA GALERA	Alhama de Almería	Almería
COLADA DE LA LOMA DEL PALOMAR	Alhama de Almería	Almería
COLADA DE LA SENDA DEL MOLINO DE ROZAS	Alhama de Almería	Almería
CORDEL DE LA LOMA DE ALICUN	Alicún	Almería



EVALUACIÓN AMBIENTAL ESTRATÉGICA
Plan Estratégico para la Agroindustria de Andalucía 2016-2020
DOCUMENTO DE ALCANCE DEL ESTUDIO AMBIENTAL ESTRATÉGICO

DENOMINACIÓN DE LA VÍA PECUARIA ¹	MUNICIPIO	PROVINCIA
VEREDA DE LOS ALAMOS	Alicún	Almería
VEREDA DEL CAMINO VIEJO	Alicún	Almería
CORDEL DE LA CAMPITA	Almería	Almería
VEREDA DE EL CABALLAR	Almería	Almería
VEREDA DE EL PECHO COLORADO	Almería	Almería
VEREDA DE LA CRUZ DE CARAVACA	Almería	Almería
VEREDA DE LA CUESTA DE PIO O VIATOR	Almería	Almería
VEREDA DE LA CUEVA DE LOS MEDINA	Almería	Almería
VEREDA DE LA RAMBLA DE BELEN	Almería	Almería
VEREDA EL SALVADOR	Almería	Almería
CAÑADA REAL DE Balsa Bermeja	Almócita	Almería
CORDEL DE LA CARRETERA	Almócita	Almería
VEREDA DE LAS PACES	Almócita	Almería
VEREDA DEL PUNTAL DE LAS PAJAS	Almócita	Almería
CORDEL DE LA LOMA DEL PALOMAR	Alsodux	Almería
CORDEL DE LA LOMA DEL PICACHO	Alsodux	Almería
CORDEL DEL CAMINO VIEJO DE BAZA	Antas	Almería
CORDEL DEL CAMPICO	Antas	Almería
CORDEL DEL PILARICO	Antas	Almería
CORDEL DEL RIO ANTAS	Antas	Almería
VEREDA DE EL SALTADOR	Antas	Almería
VEREDA DE FUENTE LOBICO	Antas	Almería
VEREDA DE LA ERMITA	Antas	Almería



EVALUACIÓN AMBIENTAL ESTRATÉGICA
Plan Estratégico para la Agroindustria de Andalucía 2016-2020
DOCUMENTO DE ALCANCE DEL ESTUDIO AMBIENTAL ESTRATÉGICO

DENOMINACIÓN DE LA VÍA PECUARIA ¹	MUNICIPIO	PROVINCIA
VEREDA DE LA DINA	Arboleas	Almería
VEREDA DE LA RAMBLA DE CORDOBA	Arboleas	Almería
VEREDA DE LA RAMBLA DE LA CINTA	Arboleas	Almería
VEREDA DE LA RAMBLA DE LAS CINTAS	Arboleas	Almería
VEREDA DE LA RAMBLA DE LOS CANALES	Arboleas	Almería
VEREDA DE LA VENTA	Arboleas	Almería
VEREDA DE LAS CABRERAS	Arboleas	Almería
VEREDA DE LAS LOMAS DE MENARGA	Arboleas	Almería
VEREDA DE LOS QUILES	Arboleas	Almería
VEREDA DEL APEADERO DE ARBOLEAS	Arboleas	Almería
VEREDA DEL CAMINO DE LIMARIA	Arboleas	Almería
VEREDA DEL CAMINO REAL DE CANTORIA	Arboleas	Almería
VEREDA DEL CAMINO REAL DE HUERCAL-OVERA	Arboleas	Almería
VEREDA DEL CAMINO VIEJO	Arboleas	Almería
VEREDA DEL CERRON	Arboleas	Almería
VEREDA RAMAL DEL CAMINO VIEJO	Arboleas	Almería
CORDEL DEL CAMINO DE BAZA	Armuña de Almanzora	Almería
VEREDA DE DON ANTONIO	Armuña de Almanzora	Almería
VEREDA DE LA LOMA DE ARMUÑA	Armuña de Almanzora	Almería
VEREDA DEL CAMINO DEL SUFLI	Armuña de Almanzora	Almería
CAÑADA REAL DEL CASTILLEJO	Bayrcal	Almería
CAÑADA REAL DEL PUERTO DE LA RAGUA	Bayrcal	Almería
CORDEL DE HINIZA	Bayrcal	Almería



EVALUACIÓN AMBIENTAL ESTRATÉGICA
Plan Estratégico para la Agroindustria de Andalucía 2016-2020
DOCUMENTO DE ALCANCE DEL ESTUDIO AMBIENTAL ESTRATÉGICO

DENOMINACIÓN DE LA VÍA PECUARIA ¹	MUNICIPIO	PROVINCIA
VEREDA DE BAYARQUE-BACARES	Bayarque	Almería
VEREDA DE LA MULATA	Bayarque	Almería
VEREDA DEL CAMINO DE ALMERIA	Bayarque	Almería
VEREDA DEL CAMINO DE BAYARQUE A SUFLI	Bayarque	Almería
VEREDA-RAMAL DE TIJOLA	Bayarque	Almería
CORDEL DEL CAMPICO	Bedar	Almería
VEREDA DE LA BARRILLA	Bedar	Almería
VEREDA DE LA TORRECILLA	Bedar	Almería
VEREDA DE LOS CORRALES	Bedar	Almería
VEREDA DE LOS MATREROS	Bedar	Almería
VEREDA DE SERENA	Bedar	Almería
VEREDA DEL ALBARICO	Bedar	Almería
VEREDA DEL BOLICHE	Bedar	Almería
VEREDA DEL CAMPICO	Bedar	Almería
VEREDA DE FUENTE NAVARRO	Beires	Almería
VEREDA DE LAS PACES	Beires	Almería
VEREDA DE OHANES	Beires	Almería
VEREDA DE SIERRA NEVADA	Beires	Almería
PASO DEL RIO ANDARAX	Benahadux	Almería
VEREDA DE LOS CONEJOS	Benahadux	Almería
VEREDA DE PIEDRAS NEGRAS	Benahadux	Almería
VEREDA DE PUENTE MOCHO	Benahadux	Almería
CORDEL DE LA SIERRA	Bentarique	Almería



EVALUACIÓN AMBIENTAL ESTRATÉGICA
Plan Estratégico para la Agroindustria de Andalucía 2016-2020
DOCUMENTO DE ALCANCE DEL ESTUDIO AMBIENTAL ESTRATÉGICO

DENOMINACIÓN DE LA VÍA PECUARIA ¹	MUNICIPIO	PROVINCIA
VEREDA DE LA SOLANETA	Bentarique	Almería
VEREDA DEL PEÑON RODADO	Bentarique	Almería
COLADA DE ADRA A BENEJI	Berja	Almería
COLADA DE BALANEGRA	Berja	Almería
COLADA DE GALERIA DE MORALES	Berja	Almería
COLADA DE POTRILES	Berja	Almería
COLADA DE VILLAVIEJA	Berja	Almería
CORDEL DE ADRA A SIERRA NEVADA	Berja	Almería
CORDEL DE HUENEJA	Berja	Almería
CORDEL DE LA SIERRA	Berja	Almería
CORDEL DE RETUMBA	Berja	Almería
CORDEL DEL PASO DE SIERRA NEVADA	Berja	Almería
CORDEL DEL SABINAR	Berja	Almería
VEREDA DE ALMERIA	Berja	Almería
VEREDA DE BENIMAR	Berja	Almería
VEREDA DE VILLALOBOS	Berja	Almería
VEREDA DE YLAR	Berja	Almería
VEREDA DE YLAR	Berja	Almería
VEREDA DEL CID	Berja	Almería
CORDEL DE CACIN	Canjáyar	Almería
VEREDA DE ALBOLODUY	Canjáyar	Almería
VEREDA DE ALBOLODUY	Canjáyar	Almería
VEREDA DE OHANES	Canjáyar	Almería



EVALUACIÓN AMBIENTAL ESTRATÉGICA
Plan Estratégico para la Agroindustria de Andalucía 2016-2020
DOCUMENTO DE ALCANCE DEL ESTUDIO AMBIENTAL ESTRATÉGICO

DENOMINACIÓN DE LA VÍA PECUARIA ¹	MUNICIPIO	PROVINCIA
VEREDA DE RAGOL	Canjáyar	Almería
CAÑADA DE LA RAMBLA DEL SALIENTE	Cantoria	Almería
CAÑADA DE LAS LOMAS- ORAIVIQUE	Cantoria	Almería
CAÑADA DEL PASO DE LA RAMBLA OJILLA	Cantoria	Almería
CORDEL DE CAPARROCES-CERRON	Cantoria	Almería
CORDEL DE LAS CAÑADAS	Cantoria	Almería
CORDEL DEL CERRO PIÑERO	Cantoria	Almería
VEREDA DE CANTORIA A ALBOX	Cantoria	Almería
VEREDA DE CANTORIA A LUBRIN	Cantoria	Almería
VEREDA DE CAPANA	Cantoria	Almería
VEREDA DE LOS LLANOS DE LA JATA	Cantoria	Almería
VEREDA DEL CAMINO DE ALMANZORA	Cantoria	Almería
VEREDA DEL CAMINO DE CANTORIA A VELEZ RUBIO	Cantoria	Almería
COLADA DE VERA	Carboneras	Almería
CAÑADA DEL CAMINO DEL ATALAYON	Chercos	Almería
CAÑADA DEL RIO DE CHERCOS	Chercos	Almería
VEREDA DE "LA FUENTE EL SOTO"	Chercos	Almería
VEREDA DEL CAMINO DEL ALBOX	Chercos	Almería
VEREDA DEL GASPARILLO	Chercos	Almería
CAÑADA REAL DE LA RAMBLA DE CHIRIVEL	Chirivel	Almería
CAÑADA REAL DEL PUERTO DE CHIRIVEL	Chirivel	Almería
CORDEL DE LAS CUMBRES	Chirivel	Almería
CORDEL DEL CONTADOR	Chirivel	Almería



EVALUACIÓN AMBIENTAL ESTRATÉGICA
Plan Estratégico para la Agroindustria de Andalucía 2016-2020
DOCUMENTO DE ALCANCE DEL ESTUDIO AMBIENTAL ESTRATÉGICO

DENOMINACIÓN DE LA VÍA PECUARIA ¹	MUNICIPIO	PROVINCIA
CORDEL DEL MOJONAR	Chirivel	Almería
VEREDA DE LA CARNE	Chirivel	Almería
VEREDA DE LA MERCED	Chirivel	Almería
VEREDA DE LAS CARRASCAS	Chirivel	Almería
VEREDA DE LOS CHAVESES	Chirivel	Almería
VEREDA DE LOS GARCÍAS	Chirivel	Almería
VEREDA DE LOS LORQUINOS	Chirivel	Almería
VEREDA DE LOS ROQUEZ	Chirivel	Almería
VEREDA DE POZANCAÑ	Chirivel	Almería
VEREDA DEL CAMPILLO	Chirivel	Almería
VEREDA DEL CANTAL	Chirivel	Almería
VEREDA DEL JALI	Chirivel	Almería
VEREDA DEL MOJONAR	Chirivel	Almería
VEREDA DE LA CUESTA BENITAGLA	Cóbdar	Almería
VEREDA DE LUBRIN	Cóbdar	Almería
VEREDA DE RIO DE LOS MOLINOS	Cóbdar	Almería
CAÑADA REAL DE LA COSTA	Cuevas del Almanzora	Almería
CORDEL DEL CAMINO DE BAZA	Cuevas del Almanzora	Almería
CORDEL DEL CAMINO VIEJO DE LORCA	Cuevas del Almanzora	Almería
COLADA DE LA PUNTA DEL SABINAR	Dalías	Almería
COLADA DEL EJIDO	Dalías	Almería
CORDEL DE LA Balsa del Sabinal	Dalías	Almería
CORDEL DE LA SIERRA DE LOS PELADOS	Dalías	Almería



EVALUACIÓN AMBIENTAL ESTRATÉGICA
Plan Estratégico para la Agroindustria de Andalucía 2016-2020
DOCUMENTO DE ALCANCE DEL ESTUDIO AMBIENTAL ESTRATÉGICO

DENOMINACIÓN DE LA VÍA PECUARIA ¹	MUNICIPIO	PROVINCIA
VEREDA DE LA CUESTA DE HILAR	Dalías	Almería
VEREDA DE LA CUESTA DE LOS ALACRANES	Dalías	Almería
VEREDA DE LOMAS ALTAS	Dalías	Almería
CAÑADA REAL DE LA SIERRA DE GADOR	Enix	Almería
COLADA DE ALMERIA	Enix	Almería
COLADA DEL MARCHAL DE ANTON LOPEZ	Enix	Almería
CORDEL DE VICAR	Enix	Almería
VEREDA DE ENIX	Enix	Almería
VEREDA DE LA CUESTA DEL PERRO	Enix	Almería
VEREDA DE LA LOMA DE LOS ARCOS	Enix	Almería
VEREDA DE LAS YESERAS	Enix	Almería
CAÑADA DE LA SOLERA A LA CHANATA	Felix	Almería
CAÑADA REAL DE SIERRA DE GADOR	Felix	Almería
CORDEL DE FELIX	Felix	Almería
CORDEL DE VICAR	Felix	Almería
COLADA DEL RIO	Fines	Almería
CORDEL DEL RULADOR	Fines	Almería
VEREDA DE ORIA A CANTORIA	Fines	Almería
CORDEL DE ESCULLAR	Fiñana	Almería
CORDEL DE GUADIX A ALMERÖA	Fiñana	Almería
CORDEL DE HUENEJA	Fiñana	Almería
VEREDA DE LAUJAR	Fiñana	Almería
VEREDA DE SIERRA NEVADA	Fiñana	Almería



EVALUACIÓN AMBIENTAL ESTRATÉGICA
Plan Estratégico para la Agroindustria de Andalucía 2016-2020
DOCUMENTO DE ALCANCE DEL ESTUDIO AMBIENTAL ESTRATÉGICO

DENOMINACIÓN DE LA VÍA PECUARIA ¹	MUNICIPIO	PROVINCIA
VEREDA DE ZARZALEJO	Fiñana	Almería
VEREDA DEL COLLADO DE ALDEIRE	Fiñana	Almería
VEREDA DEL ESCABRIAL	Fiñana	Almería
VEREDA DEL RÖO	Fiñana	Almería
CAÑADA REAL DE LAS VEREDAS	Fondón	Almería
CORDEL DE LA DIVISORIA	Fondón	Almería
CORDEL DEL SABINAR	Fondón	Almería
VEREDA DE LOS ARRIEROS	Fondón	Almería
VEREDA DE SIERRA NEVADA	Fondón	Almería
CAÑADA DE ENIX	Gádor	Almería
COLADA DE SANTA CRUZ	Gádor	Almería
CORDEL DE LA CAMPITA	Gádor	Almería
VEREDA DE LOS CONEJOS	Gádor	Almería
VEREDA DE PUENTE MOCHO	Gádor	Almería
VEREDA DE SANTA FE DE RIOJA	Gádor	Almería
COLADA DE VERA	Garrucha	Almería
CAÑADA REAL DE LEVANTE A PONIENTE	Gergal	Almería
COLADA AL AGUADERO DE LA MINA	Gergal	Almería
COLADA CARRERA DEL CHOCOLATE	Gergal	Almería
COLADA DE CARRERA MACHO	Gergal	Almería
CORDEL DEL CAMINO DE BAZA	Gergal	Almería
VEREDA DE ALCUBILLAS ALTAS	Gergal	Almería
VEREDA DE LA LOMA DE TABLAS	Gergal	Almería



EVALUACIÓN AMBIENTAL ESTRATÉGICA
Plan Estratégico para la Agroindustria de Andalucía 2016-2020
DOCUMENTO DE ALCANCE DEL ESTUDIO AMBIENTAL ESTRATÉGICO

DENOMINACIÓN DE LA VÍA PECUARIA ¹	MUNICIPIO	PROVINCIA
VEREDA DE LAS ANEAS AL CORDEL	Gergal	Almería
VEREDA DE PILANOS	Gergal	Almería
VEREDA DEL ALMENDRAL A LOS CARIBES	Gergal	Almería
VEREDA DEL CAMINO DE ALCONTAR	Gergal	Almería
VEREDA DEL CAMINO DE ALMERIA A GRANADA	Gergal	Almería
VEREDA DEL CAMINO DE AULAGO AL DE BAZA	Gergal	Almería
VEREDA DEL CAMINO DE BACARES	Gergal	Almería
VEREDA DEL SANTO SEPULCRO	Gergal	Almería
VEREDA DE LOS ALAMOS	Huecija	Almería
VEREDA DE PEÑON RODADO	Huecija	Almería
VEREDA DE VENTARIQUE	Huecija	Almería
VEREDA DEL CAMINO VIEJO	Huecija	Almería
PASO DEL RIO DE ANDARAX	Huerca de Almería	Almería
VEREDA DE ALEJANDRI	Huerca de Almería	Almería
VEREDA DE LOS CONEJOS	Huerca de Almería	Almería
VEREDA DEL PECHO COLORADO	Huerca de Almería	Almería
CORDEL DE GUAZAMARA	Huerca-Overa	Almería
VEREDA DE ALMAJALEJO	Huerca-Overa	Almería
VEREDA DE GOÑAR	Huerca-Overa	Almería
VEREDA DE LA CIMBRA	Huerca-Overa	Almería
VEREDA DE LA CUESTA BLANCA	Huerca-Overa	Almería
VEREDA DE LA PARATA	Huerca-Overa	Almería
VEREDA DE LA RELLANA	Huerca-Overa	Almería



EVALUACIÓN AMBIENTAL ESTRATÉGICA
Plan Estratégico para la Agroindustria de Andalucía 2016-2020
DOCUMENTO DE ALCANCE DEL ESTUDIO AMBIENTAL ESTRATÉGICO

DENOMINACIÓN DE LA VÍA PECUARIA ¹	MUNICIPIO	PROVINCIA
VEREDA DE LA SIERRA	Huerca-Overa	Almería
VEREDA DE LAS CABRERAS	Huerca-Overa	Almería
VEREDA DE LAS CANTERAS	Huerca-Overa	Almería
VEREDA DE LOS MACHOS	Huerca-Overa	Almería
VEREDA DE LOS MARTINEZ	Huerca-Overa	Almería
VEREDA DE LOS MENAS	Huerca-Overa	Almería
VEREDA DE MONTOLLA	Huerca-Overa	Almería
VEREDA DEL CAMINO VIEJO	Huerca-Overa	Almería
VEREDA DEL POCICO	Huerca-Overa	Almería
VEREDAS DE LAS LABORES	Huerca-Overa	Almería
CORDEL DEL PINTON	Illar	Almería
VEREDA DE BENTARIQUE	Illar	Almería
VEREDA DE LA SOLANETA	Illar	Almería
04054004	Illar	Almería
CAÑADA REAL DE LA CHANATA	Instinción	Almería
CORDEL DE LA CHANATA (TRAMO 1º)	Instinción	Almería
CORDEL DE LA CHANATA (TRAMO 2º)	Instinción	Almería
CORDEL DEL LLANO DE LA MUELA	Instinción	Almería
VEREDA DE LA CARRETERA DE CACIN	Instinción	Almería
VEREDA DE LA RAMBLA DE GUADIX	Instinción	Almería
VEREDA DE LA SOLANETA	Instinción	Almería
CAÑADA DE LA SOLERA A LA CHANATA	La Mojenera	Almería
COLADA DE LA MOJONERA	La Mojenera	Almería



EVALUACIÓN AMBIENTAL ESTRATÉGICA
Plan Estratégico para la Agroindustria de Andalucía 2016-2020
DOCUMENTO DE ALCANCE DEL ESTUDIO AMBIENTAL ESTRATÉGICO

DENOMINACIÓN DE LA VÍA PECUARIA ¹	MUNICIPIO	PROVINCIA
COLADA DE LA RESERVA	La Mojonera	Almería
VEREDA DE DALIAS	La Mojonera	Almería
CORDEL DEL COLLADO OLIVA AL COLLADO DE LOS SEIS PIES	Laroya	Almería
VEREDA DE LA CARRASCASOLA	Laroya	Almería
VEREDA DE LA PIEDRA DE LOS VAQUEROS	Laroya	Almería
VEREDA DE LA PIEDRA ENCANTADA O DEL CERRO ROMERO	Laroya	Almería
VEREDA DE LA VENTA DE FRANCO	Laroya	Almería
VEREDA DEL BARRANCO ALEGRE	Laroya	Almería
VEREDA DEL COLLADO HONDO AL CERRO DEL CONJURO	Laroya	Almería
CORDEL DE BAZA (TRAMO 1º)	Las Tres Villas	Almería
CORDEL DE GRANADA A ALMERIA	Las Tres Villas	Almería
VEREDA DE LA RAMBLA DE ESCULLAR	Las Tres Villas	Almería
VEREDA DE LA RAMBLA DE MORATEL	Las Tres Villas	Almería
VEREDA DE LA RAMBLA DE MORATEL (TRAMO 1º)	Las Tres Villas	Almería
VEREDA DE LAS JUNTILLAS	Las Tres Villas	Almería
VEREDA DE PIEDRAS BLANCAS	Las Tres Villas	Almería
VEREDA DEL CAMINO DE LOS GARRIDOS	Las Tres Villas	Almería
VEREDA DEL CAMINO DE LOS GRITOS (TRAMO 1º)	Las Tres Villas	Almería
CAÑADA DEL RIO LIJAR	Lijar	Almería
CORDEL DEL CAMINO DE CANTORIA	Lijar	Almería
VEREDA DEL CAMINO DE PURCHENA	Lijar	Almería
CORDEL DEL CAMPICO	Los Gallardos	Almería
VEREDA DE ALMOCAIZAR	Los Gallardos	Almería



EVALUACIÓN AMBIENTAL ESTRATÉGICA
Plan Estratégico para la Agroindustria de Andalucía 2016-2020
DOCUMENTO DE ALCANCE DEL ESTUDIO AMBIENTAL ESTRATÉGICO

DENOMINACIÓN DE LA VÍA PECUARIA ¹	MUNICIPIO	PROVINCIA
VEREDA DE CARAMACO	Los Gallardos	Almería
VEREDA DE LA LOMA BLANCA	Los Gallardos	Almería
VEREDA DE LOS COLLADOS	Los Gallardos	Almería
VEREDA DE LOS CORRALES	Los Gallardos	Almería
VEREDA DE LOS GALLARDOS	Los Gallardos	Almería
VEREDA DE LOS LLANOS	Los Gallardos	Almería
VEREDA DE MIRA CIELOS	Los Gallardos	Almería
VEREDA DE SORBAS	Los Gallardos	Almería
VEREDA DEL RIO JAUTO	Los Gallardos	Almería
VEREDA DE LUBRIN	Lubrín	Almería
VEREDA DEL CAMPICO	Lubrín	Almería
VEREDA DEL PILAR A FUENBLANQUILLA	Lubrín	Almería
COLADA DE LOS LLANOS	Lucainena de las Torres	Almería
COLADA DE LUCAINENA A CARBONERAS	Lucainena de las Torres	Almería
COLADA DE LUCAINENA A SORBAS	Lucainena de las Torres	Almería
COLADA DE LUCAINENA A TABERNAS	Lucainena de las Torres	Almería
COLADA DEL BARRANCO DE LOS LOBOS	Lucainena de las Torres	Almería
COLADA DEL CORTIJO DE LOS HERRERAS	Lucainena de las Torres	Almería
COLADA DEL CORTIJO DE LOS MANUERAS	Lucainena de las Torres	Almería



EVALUACIÓN AMBIENTAL ESTRATÉGICA
Plan Estratégico para la Agroindustria de Andalucía 2016-2020
DOCUMENTO DE ALCANCE DEL ESTUDIO AMBIENTAL ESTRATÉGICO

DENOMINACIÓN DE LA VÍA PECUARIA ¹	MUNICIPIO	PROVINCIA
CORDEL DE MORAILA A NIJAR	Lucainena de las Torres	Almería
VEREDA DE BALLESTEROS A FUENTE ORTIZ	Lucainena de las Torres	Almería
VEREDA DE LUCAINENA A EL MOLINILLO	Lucainena de las Torres	Almería
VEREDA DE LUCAINENA A LA FUENTECILLA	Lucainena de las Torres	Almería
VEREDA DE LUCAINENA A ULEILA DEL CAMPO	Lucainena de las Torres	Almería
VEREDA DE LUCAINENA AL CERRO DEL REMOJON	Lucainena de las Torres	Almería
CAÑADA DEL PUERTO DE LA ALMACETA	Lúcar	Almería
CORDEL DE BAZA A HUERCAL-OVERA	Lúcar	Almería
CORDEL DE LA Balsa DEL DINGUE	Lúcar	Almería
CORDEL DE LAS GALLINAS	Lúcar	Almería
CORDEL DEL HOSCAJO	Lúcar	Almería
VEREDA DE LA FUENTE DEL PUERTO	Lúcar	Almería
VEREDA DE LA SANTA	Lúcar	Almería
VEREDA DEL CAMPO	Lúcar	Almería
VEREDA DEL MILANO	Lúcar	Almería
CAÑADA REAL DE BERJA A HUENEJA	Lujar de Andarax	Almería
CAÑADA REAL DE FONDON	Lujar de Andarax	Almería
VEREDA DE COCON	Lujar de Andarax	Almería
VEREDA DE FIÑANA	Lujar de Andarax	Almería



EVALUACIÓN AMBIENTAL ESTRATÉGICA
Plan Estratégico para la Agroindustria de Andalucía 2016-2020
DOCUMENTO DE ALCANCE DEL ESTUDIO AMBIENTAL ESTRATÉGICO

DENOMINACIÓN DE LA VÍA PECUARIA ¹	MUNICIPIO	PROVINCIA
VEREDA DE LAS CABAÑUELAS	Lujar de Andarax	Almería
CAÑADA DE LAS CANTERAS	Macael	Almería
CORDEL DEL CAMINO DE CANTORIA	Macael	Almería
VEREDA DE LA CARRASCASOLA	Macael	Almería
VEREDA DE LA CUEVA DE LA LOBERA	Macael	Almería
VEREDA DE LA CUEVA DE LA PAJA	Macael	Almería
VEREDA DE LA FUENTE SEGURA	Macael	Almería
VEREDA DE LA LOMA DE ARMUÑA	Macael	Almería
VEREDA DE LA RAMBLA ORICA	Macael	Almería
VEREDA DEL ABREVADERO DEL SESTERO	Macael	Almería
VEREDA DEL ARTE	Macael	Almería
VEREDA DEL BARRANCO ALEGRE	Macael	Almería
VEREDA DEL CAMINO DE ZANCAS	Macael	Almería
VEREDA DEL SALTO DEL CABALLO	Macael	Almería
CAÑADA REAL DE ORCE	María	Almería
COLADA A HOYO DE LOS MALOS Y LAS CANTERAS	María	Almería
COLADA DE LA POBLACION	María	Almería
CORDEL DE LA BALSICA	María	Almería
CORDEL DE LA DEHESA	María	Almería
CORDEL DE LA PUEBLA A VELEZ	María	Almería
CORDEL DE LA SOLANA	María	Almería
CORDEL DE LA UMBRIA	María	Almería
CORDEL DEL CERRAJON	María	Almería



EVALUACIÓN AMBIENTAL ESTRATÉGICA
Plan Estratégico para la Agroindustria de Andalucía 2016-2020
DOCUMENTO DE ALCANCE DEL ESTUDIO AMBIENTAL ESTRATÉGICO

DENOMINACIÓN DE LA VÍA PECUARIA ¹	MUNICIPIO	PROVINCIA
VEREDA DE LA HOYA DE LAS YEGUAS	María	Almería
VEREDA DE PERENTIN	María	Almería
COLADA DE LAS CUARTILLAS	Mojácar	Almería
COLADA DE VERA	Mojácar	Almería
CORDEL DE GRANADA A ALMERIA	Nacimiento	Almería
VEREDA DE ALBODOLUY	Nacimiento	Almería
VEREDA DE BAZA	Nacimiento	Almería
VEREDA DE GILMA	Nacimiento	Almería
VEREDA DE LA VENTA DE ALMIREZ	Nacimiento	Almería
CORDEL DE ALMERIA	Nijar	Almería
VEREDA DE SANTA OLALLA	Nijar	Almería
COLADA DE LAS YESERAS	Ohanes	Almería
VEREDA DE LA BALSILLA DE TORRES	Ohanes	Almería
VEREDA DE LA CRUZ DEL CONJURO	Ohanes	Almería
VEREDA DE SIERRA NEVADA	Ohanes	Almería
CAÑADA REAL DE LA CUMBRE	Olula de Castro	Almería
VEREDA DE CAMINO DE BACARES	Olula de Castro	Almería
VEREDA DE LAS ZORRERAS	Olula del Río	Almería
VEREDA DE LOS CENTENICOS	Olula del Río	Almería
VEREDA DE LOS LLANOS	Olula del Río	Almería
CAÑADA REAL DE CULLAR A ARBOLEAS	Oria	Almería
COLADA DE TRAHISLA	Oria	Almería
CORDEL DE LAS CUMBRES	Oria	Almería



EVALUACIÓN AMBIENTAL ESTRATÉGICA
Plan Estratégico para la Agroindustria de Andalucía 2016-2020
DOCUMENTO DE ALCANCE DEL ESTUDIO AMBIENTAL ESTRATÉGICO

DENOMINACIÓN DE LA VÍA PECUARIA ¹	MUNICIPIO	PROVINCIA
VEREDA DE LA CAPELLANIA	Oria	Almería
VEREDA DE LA CASA MANTECAS	Oria	Almería
VEREDA DE LOS CHARPAS	Oria	Almería
VEREDA DE LOS LORQUINOS	Oria	Almería
VEREDA DE ORIA A CANTORIA	Oria	Almería
CAÑADA REAL DE BARJALÓ	Padules	Almería
CORDEL DE LA CARRETERA	Padules	Almería
VEREDA DE CANJAYAR	Padules	Almería
VEREDA DEL PANDERON	Padules	Almería
CAÑADA REAL DE CULLAR A ARBOLEAS	Partaloo	Almería
COLADA DE PARTALOO A LA RAMBLA DEL CAÑICO	Partaloo	Almería
COLADA DE PIEDRA AMARILLA	Partaloo	Almería
COLADA DEL CERRO GORDO	Partaloo	Almería
VEREDA DE PARTALOO, DE SAN ANTONIO O DEL REVENTON	Partaloo	Almería
CAÑADA REAL DE SIERRA NEVADA	Paterna del Río	Almería
CAÑADA REAL DEL CASTILLEJO	Paterna del Río	Almería
VEREDA DE CANALIZO	Paterna del Río	Almería
VEREDA DE FIÑANA	Paterna del Río	Almería
VEREDA DEL VENTANAL	Paterna del Río	Almería
PASO DEL RIO ANDARAX	Pechina	Almería
VEREDA DE LA RAMBLA DE GABINO	Pechina	Almería
CAÑADA REAL DE LA COSTA	Pulpí	Almería
VEREDA DE LA FUENTE	Pulpí	Almería



EVALUACIÓN AMBIENTAL ESTRATÉGICA
Plan Estratégico para la Agroindustria de Andalucía 2016-2020
DOCUMENTO DE ALCANCE DEL ESTUDIO AMBIENTAL ESTRATÉGICO

DENOMINACIÓN DE LA VÍA PECUARIA ¹	MUNICIPIO	PROVINCIA
VEREDA DE LOS CHARCONES	Pulpí	Almería
VEREDA DEL CAMINO DE VERA	Pulpí	Almería
CORDEL DE BAZA A HUERCAL-OVERA	Purchena	Almería
CORDEL DEL HOSCAJO	Purchena	Almería
VEREDA DA LA CUESTA DEL PAGUILLO	Purchena	Almería
VEREDA DE LA LOMA DE ARMUÑA	Purchena	Almería
VEREDA DE LA LOMA DEL TORIL	Purchena	Almería
VEREDA DE LA RAMBLA DE PURCHENA	Purchena	Almería
VEREDA DEL BARRANCO ALEGRE	Purchena	Almería
VEREDA DEL CAMPILLO	Purchena	Almería
VEREDA DEL RIO SIERRO	Purchena	Almería
VEREDA DE ALMERIA	Ragol	Almería
VEREDA DE CANJAYAR	Ragol	Almería
VEREDA DE GUADIX	Ragol	Almería
VEREDA DE LA INSTINCION	Ragol	Almería
VEREDA DE LOS GITANOS	Ragol	Almería
VEREDA DE MARIN	Ragol	Almería
VEREDA DEL PEÑON ALTO	Ragol	Almería
VEREDA DEL ZAINO	Ragol	Almería
COLADA DE LA CAMPANA	Rioja	Almería
CORDEL DE LOS ARCOS	Rioja	Almería
PASO DE LA RAMBLA DE TABERNAS Y RIO ANDARAX	Rioja	Almería
VEREDA DE CERRO DE LOS NIDOS	Rioja	Almería



EVALUACIÓN AMBIENTAL ESTRATÉGICA
Plan Estratégico para la Agroindustria de Andalucía 2016-2020
DOCUMENTO DE ALCANCE DEL ESTUDIO AMBIENTAL ESTRATÉGICO

DENOMINACIÓN DE LA VÍA PECUARIA ¹	MUNICIPIO	PROVINCIA
VEREDA DE LA PALMA VIEJA	Rioja	Almería
VEREDA DEL REY	Rioja	Almería
CAÑADA REAL DE LA COSTA	Roquetas de Mar	Almería
CAÑADA REAL DE LA ROMERA	Roquetas de Mar	Almería
COLADA DEL PASO DE LA COSTA	Roquetas de Mar	Almería
CORDEL DE LA MARTINICA	Roquetas de Mar	Almería
CORDEL DE LA NORIETILLA	Roquetas de Mar	Almería
CORDEL DEL ALGARROBO	Roquetas de Mar	Almería
VEREDA DE ENIX	Roquetas de Mar	Almería
CAÑADA DE LAS ALCUBILLAS	Santa Cruz de Marchena	Almería
CORDEL DE LA LOMA DEL PALOMAR	Santa Cruz de Marchena	Almería
CORDEL DEL MOLINO DE LA MINA	Santa Cruz de Marchena	Almería
VEREDA DE SANTA FE DE MONDUJAR	Santa Fe de Mondújar	Almería
VEREDA DEL PUENTE MOCHO	Santa Fe de Mondújar	Almería
CAÑADA DE LA SIERRA DE LOS FILABRES	Senes	Almería
CORDEL DEL COLLADO DE LOS SEIS PIES AL ALTO DEL JEREZ	Senes	Almería
VEREDA DE LAS PIEDRAS DEL MANCO	Senes	Almería
COLADA DE PIEDRA BERMEJA	Serón	Almería
COLADA DEL CAMINO DE SERON	Serón	Almería
CORDEL DE BAZA A HUERCAL-OVERA	Serón	Almería
VEREDA DE ALCONTAR A BAYARQUE	Serón	Almería



EVALUACIÓN AMBIENTAL ESTRATÉGICA
Plan Estratégico para la Agroindustria de Andalucía 2016-2020
DOCUMENTO DE ALCANCE DEL ESTUDIO AMBIENTAL ESTRATÉGICO

DENOMINACIÓN DE LA VÍA PECUARIA ¹	MUNICIPIO	PROVINCIA
VEREDA DE LAS MENAS	Serón	Almería
CORDEL DE LA Balsa del DINGUE	Somontín	Almería
CORDEL DEL HOSCAJO	Somontín	Almería
CORDEL DEL LLANO	Somontín	Almería
VEREDA DE LA CUEVA DE MILANO	Somontín	Almería
VEREDA DEL CAMPILLO	Somontín	Almería
VEREDA DE LUBRIN	Sorbás	Almería
VEREDA DE LA CRUZ COLORADA	Sufli	Almería
VEREDA DE LA LOMA DE ARMUÑA	Sufli	Almería
VEREDA DE LA RAMBLA DE PURCHENA	Sufli	Almería
VEREDA DE LAS CASAS DEL ALAMI	Sufli	Almería
VEREDA DE LAS LOMAS DEL CARDETE AL COLLADO OLIVA	Sufli	Almería
VEREDA DEL RIO SIERRO	Sufli	Almería
CORDEL DE GRANADA A ALMERIA	Tabernas	Almería
CORDEL DE BANCALEJO	Taberno	Almería
VEREDA DEL CAMINO DE VELEZ	Taberno	Almería
CAÑADA DE LA SIERRA DE LOS FILABRES	Tahal	Almería
CAÑADA DEL CAMINO DE ALBOX	Tahal	Almería
CORDEL DE GRANADA A ALMERIA	Tahal	Almería
CORDEL DEL COLLADO DE LOS SEIS PIES AL ALTO JEREZ	Tahal	Almería
VEREDA DE ALCUDIA DE MONTEAGUDO A BENITORAFE	Tahal	Almería
VEREDA DE LAS PIEDRAS DEL MANCO	Tahal	Almería
VEREDA DEL BARRANCO DEL BERRO	Tahal	Almería



EVALUACIÓN AMBIENTAL ESTRATÉGICA
Plan Estratégico para la Agroindustria de Andalucía 2016-2020
DOCUMENTO DE ALCANCE DEL ESTUDIO AMBIENTAL ESTRATÉGICO

DENOMINACIÓN DE LA VÍA PECUARIA ¹	MUNICIPIO	PROVINCIA
VEREDA DEL COLLADO DE LAS ALETAS AL COLLADO DEL RAYO	Tahal	Almería
VEREDA DEL CORRAL DE JUAN SORDO	Tahal	Almería
VEREDA DEL CORTIJO DEL MARQUES	Tahal	Almería
CAÑADA REAL DE LA SIERRA DE GADOR	Terque	Almería
CORDEL DE LA LOMA DE ALICÉN	Terque	Almería
CORDEL DE LA LOMA DEL PALOMAR	Terque	Almería
CORDEL DEL RIO NACIMIENTO	Terque	Almería
VEREDA DE BENTARIQUE	Terque	Almería
CORDEL DE BAZA A HUERCAL-OVERA	Tíjola	Almería
VEREDA DE ALCONTAR A ARMUÑA	Tíjola	Almería
CORDEL DE LA SIERRA DE CABRERA	Turre	Almería
CORDEL DEL CAMINO DE LAS ADELFA	Turre	Almería
CORDEL DEL CAMINO DE LAS ALBOLUNCAS	Turre	Almería
VEREDA DE LA Balsa del Monje	Uleila del Campo	Almería
VEREDA DE LA CUEVA DEL GATO	Uleila del Campo	Almería
VEREDA DE LA TERRERA	Uleila del Campo	Almería
VEREDA DE LOS CALLEJONES	Uleila del Campo	Almería
VEREDA DE LOS JARALES	Uleila del Campo	Almería
VEREDA DE LOS MUDOS	Uleila del Campo	Almería
VEREDA DE LUCAINENA	Uleila del Campo	Almería
VEREDA DE SANTIAGO	Uleila del Campo	Almería
VEREDA DE TABERNAS	Uleila del Campo	Almería
VEREDA LOS AGUILERAS	Uleila del Campo	Almería



EVALUACIÓN AMBIENTAL ESTRATÉGICA
Plan Estratégico para la Agroindustria de Andalucía 2016-2020
DOCUMENTO DE ALCANCE DEL ESTUDIO AMBIENTAL ESTRATÉGICO

DENOMINACIÓN DE LA VÍA PECUARIA ¹	MUNICIPIO	PROVINCIA
VEREDA DE LA CUEVA DE MILANO	Urrácal	Almería
VEREDA DE LA LOMA DEL TORIL	Urrácal	Almería
VEREDA DE LOS CHARCONES	Urrácal	Almería
CAÑADA REAL DE LA CUMBRE	Velefique	Almería
VEREDA DE LAS FUENTECILLAS	Velefique	Almería
CAÑADA REAL DE LOMA DEL AGUILA A POZO MORENO	Velez-Blanco	Almería
CAÑADA REAL DEL CORTIJO DEL ESPIN	Velez-Blanco	Almería
COLADA DE VELEZ-RUBIO	Velez-Blanco	Almería
CORDEL DE BUGJAR, MACIÚN, RAMBLA MAYOR Y ALCOLUCHE	Velez-Blanco	Almería
CORDEL DE FUENTE ARJONA A SOLANA	Velez-Blanco	Almería
CORDEL DE LA MOJONERA	Velez-Blanco	Almería
CORDEL DEL PUERTO DEL PERAL	Velez-Blanco	Almería
CAÑADA REAL DE VELEZ RUBIO A HUERCAL OVERA	Velez-Rubio	Almería
CAÑADA REAL DEL VELEZ-RUBIO	Velez-Rubio	Almería
CORDEL DE EL BANCALEJO	Velez-Rubio	Almería
CORDEL DE LA RAMBLA DE LA MATA	Velez-Rubio	Almería
CORDEL DE LOS TONOSAS AL CASTILLO	Velez-Rubio	Almería
CORDEL DE VELEZ RUBIO A EL MOJONAR	Velez-Rubio	Almería
VEREDA DE EL CHARCHE	Velez-Rubio	Almería
VEREDA DE FUENTE ALEGRE	Velez-Rubio	Almería
VEREDA DE LA FUENTE GRANDE	Velez-Rubio	Almería
VEREDA DE LOS CABRERAS	Velez-Rubio	Almería
VEREDA DE LOS GAZQUEZ	Velez-Rubio	Almería



EVALUACIÓN AMBIENTAL ESTRATÉGICA
Plan Estratégico para la Agroindustria de Andalucía 2016-2020
DOCUMENTO DE ALCANCE DEL ESTUDIO AMBIENTAL ESTRATÉGICO

DENOMINACIÓN DE LA VÍA PECUARIA ¹	MUNICIPIO	PROVINCIA
VEREDA DE VELEZ RUBIO A EL JARDIN	Velez-Rubio	Almería
VEREDA DE VELEZ-BLANCO	Velez-Rubio	Almería
VEREDA DEL SALIENTE	Velez-Rubio	Almería
CORDEL CAMINO DE TURRE A VERA	Vera	Almería
CORDEL DE LAS ALPARATAS DE MOJACAR A VERA	Vera	Almería
CORDEL DEL CAMINO VIEJO A BAZA	Vera	Almería
VEREDA DE LOS CALLEJONES	Vera	Almería
VEREDA DEL CAMINO DE LORCA	Vera	Almería
VEREDA DEL CAMINO DE MOJACAR	Vera	Almería
CAÑADA DEL RIO ANDARAX	Viator	Almería
VEREDA DE LA CUESTA DEL RIO	Viator	Almería
VEREDA DE LAS CUEVAS DE MEDINA	Viator	Almería
VEREDA DEL SALVADOR	Viator	Almería
CAÑADA DE LA SOLERA A LA CHANATA	Vícar	Almería
CAÑADA REAL DE LA ROMERA	Vícar	Almería
COLADA DE LA MOJONERA	Vícar	Almería
COLADA DE LA RESERVA	Vícar	Almería
COLADA DEL CORTIJO BLANCO	Vícar	Almería
CORDEL DE LA MARTINICA	Vícar	Almería
CORDEL DE LA MORIETILLA	Vícar	Almería
CORDEL DEL ALGARROBO	Vícar	Almería
VEREDA DE LA RAMBLA DEL PERAL	Zurgena	Almería
VEREDA DEL CAMINO DE LORCA A BAZA	Zurgena	Almería



EVALUACIÓN AMBIENTAL ESTRATÉGICA
Plan Estratégico para la Agroindustria de Andalucía 2016-2020
DOCUMENTO DE ALCANCE DEL ESTUDIO AMBIENTAL ESTRATÉGICO

DENOMINACIÓN DE LA VÍA PECUARIA ¹	MUNICIPIO	PROVINCIA
VEREDA DEL CAMINO DE VELEZ	Zurgena	Almería
VEREDA DEL CAMINO DE ZURGENA-LUBRIN	Zurgena	Almería
VEREDA DEL CAMINO REAL (CAMINO DE LUBRIN A LORCA)	Zurgena	Almería
CAÑADA REAL DE LA DEHESA DE LAS YEGUAS AL MOLINO DE LOS PARTIDORES	Alcalá de los Gazules	Cádiz
CAÑADA REAL DE LA PATERNA	Alcalá de los Gazules	Cádiz
CAÑADA REAL DE LA PELEA	Alcalá de los Gazules	Cádiz
CAÑADA REAL DE LOS RATONES	Alcalá de los Gazules	Cádiz
CAÑADA REAL DE MERCEGAL	Alcalá de los Gazules	Cádiz
CAÑADA REAL DEL JUDIO	Alcalá de los Gazules	Cádiz
CAÑADA REAL DEL PUERTO DE LAS PALOMAS	Alcalá de los Gazules	Cádiz
CAÑADA REAL MARCHANTIEGA	Alcalá de los Gazules	Cádiz
COLADA DEL POZO DE LA ARENA	Alcalá de los Gazules	Cádiz
CORDEL DE ALCALA	Alcalá de los Gazules	Cádiz
CORDEL DE GIBRALTAR	Alcalá de los Gazules	Cádiz
CORDEL DE LA MATA DEL TUERTO	Alcalá de los Gazules	Cádiz
CORDEL DE LAS HOYAS	Alcalá de los Gazules	Cádiz
CORDEL DE LOS ESPARTALES Y CORREDERAS	Alcalá de los Gazules	Cádiz
CORDEL DE MARCOTE Y LA GRAMA	Alcalá de los Gazules	Cádiz
VEREDA DE BARBATE Y MOCAILEN	Alcalá de los Gazules	Cádiz
VEREDA DE CABEZA REDONDA	Alcalá de los Gazules	Cádiz
VEREDA DE ENLACE DE LA CAÑADA N° 2	Alcalá de los Gazules	Cádiz
VEREDA DE LA BUITRERA	Alcalá de los Gazules	Cádiz



EVALUACIÓN AMBIENTAL ESTRATÉGICA
Plan Estratégico para la Agroindustria de Andalucía 2016-2020
DOCUMENTO DE ALCANCE DEL ESTUDIO AMBIENTAL ESTRATÉGICO

DENOMINACIÓN DE LA VÍA PECUARIA ¹	MUNICIPIO	PROVINCIA
VEREDA DE LA CAÑA DE PENA	Alcalá de los Gazules	Cádiz
VEREDA DE LA CRUZ DEL PRADO Y FRAJA	Alcalá de los Gazules	Cádiz
VEREDA DE LA FLOR DE LIS	Alcalá de los Gazules	Cádiz
VEREDA DE LA MIRANDA	Alcalá de los Gazules	Cádiz
VEREDA DE LAS ALCABALAS	Alcalá de los Gazules	Cádiz
VEREDA DE MAINA	Alcalá de los Gazules	Cádiz
VEREDA DE PAGANA	Alcalá de los Gazules	Cádiz
VEREDA DE PATRISTE Y JIMENA	Alcalá de los Gazules	Cádiz
VEREDA DE PEÑA PARDA	Alcalá de los Gazules	Cádiz
VEREDA DEL ESPARRAGAL	Alcalá de los Gazules	Cádiz
VEREDA DEL POZO DEL GUARDIA	Alcalá de los Gazules	Cádiz
VEREDA DEL PUERTO DEL PEÑON	Alcalá de los Gazules	Cádiz
VEREDA DEL TORERO	Alcalá de los Gazules	Cádiz
CAÑADA REAL DE MALAGA	Alcalá del Valle	Cádiz
COLADA DE CAÑO SANTO	Alcalá del Valle	Cádiz
COLADA DE LA VEGA DE LA ISLA	Alcalá del Valle	Cádiz
CORDEL DE OLVERA A MALAGA O DEL CAMINO DE CAÑETE	Alcalá del Valle	Cádiz
CORDEL DE RONDA A OSUNA	Alcalá del Valle	Cádiz
CORDEL DE SETENIL O DE LOS LLANOS	Alcalá del Valle	Cádiz
CORDEL DEL CAMINO DE ALGODONALES	Alcalá del Valle	Cádiz
CAÑADA REAL DE ALCALA	Algar	Cádiz
COLADA DEL CAMINO DE CHAVARRIA	Algar	Cádiz
COLADA DEL RANCHO DE LA TEJA	Algar	Cádiz



EVALUACIÓN AMBIENTAL ESTRATÉGICA
Plan Estratégico para la Agroindustria de Andalucía 2016-2020
DOCUMENTO DE ALCANCE DEL ESTUDIO AMBIENTAL ESTRATÉGICO

DENOMINACIÓN DE LA VÍA PECUARIA ¹	MUNICIPIO	PROVINCIA
VEREDA DE LA ATALAYA	Algar	Cádiz
VEREDA DE LA VENTA DEL SILLETERO	Algar	Cádiz
VEREDA DE TAMPUL	Algar	Cádiz
CAÑADA REAL DE PELAYO	Algeciras	Cádiz
COLADA DE LA CABA	Algeciras	Cádiz
COLADA DE LA TORRE	Algeciras	Cádiz
CORDEL DE LA REJANOSA	Algeciras	Cádiz
CORDEL DE LOS BARRIOS	Algeciras	Cádiz
CORDEL DEL PUERTO DEL PIOJO	Algeciras	Cádiz
CORDEL DEL TIRO	Algeciras	Cádiz
VEREDA DE FUENTE SANTA	Algeciras	Cádiz
VEREDA DE LA BAJADILLA	Algeciras	Cádiz
VEREDA DE LA CUESTA O MARCHENILLA	Algeciras	Cádiz
VEREDA DE LA JULIANA	Algeciras	Cádiz
VEREDA DE LOS ALMENDARACHES	Algeciras	Cádiz
VEREDA DEL CORTIJO DE LOS PALOS	Algeciras	Cádiz
CAÑADA REAL DE JEREZ A RONDA	Algodonales	Cádiz
CAÑADA REAL DE SEVILLA	Algodonales	Cádiz
COLADA DE LA CUESTA DE LOS YESOS	Algodonales	Cádiz
COLADA VIEJA	Algodonales	Cádiz
CORDEL DE MORON	Algodonales	Cádiz
CORDEL DE OLVERA-ALGODONALES-CORRIPE	Algodonales	Cádiz
VEREDA DE CAMPO HUERTA	Algodonales	Cádiz



EVALUACIÓN AMBIENTAL ESTRATÉGICA
Plan Estratégico para la Agroindustria de Andalucía 2016-2020
DOCUMENTO DE ALCANCE DEL ESTUDIO AMBIENTAL ESTRATÉGICO

DENOMINACIÓN DE LA VÍA PECUARIA ¹	MUNICIPIO	PROVINCIA
VEREDA DE LA HERMANILLA	Algodonales	Cádiz
VEREDA DE LA TROCHA	Algodonales	Cádiz
VEREDA DE LAS MADRIGUERAS	Algodonales	Cádiz
VEREDA DEL ALAMILLO	Algodonales	Cádiz
VEREDA VIEJA DE GRAZALEMA	Algodonales	Cádiz
CAÑADA DE ARCOS A UBRIQUE	Arcos de la Frontera	Cádiz
CAÑADA REAL DE ARCOS A EL BOSQUE	Arcos de la Frontera	Cádiz
CAÑADA REAL DE JEREZ A UTRERA	Arcos de la Frontera	Cádiz
CAÑADA REAL DE MEDINA	Arcos de la Frontera	Cádiz
CAÑADA REAL DE RONDA	Arcos de la Frontera	Cádiz
COLADA DE ALBARDEN, CASABLANCA, SIERRA GAMAZA Y OLIVILLOS	Arcos de la Frontera	Cádiz
COLADA DE ALCALA A GRAZALEMA	Arcos de la Frontera	Cádiz
COLADA DE ALGAR	Arcos de la Frontera	Cádiz
COLADA DE BORNOS	Arcos de la Frontera	Cádiz
COLADA DE CASABLANCA, EL GUIJO, CONCEJO Y ANGOSTURA	Arcos de la Frontera	Cádiz
COLADA DE ESPERA POR LAS PEÑAS	Arcos de la Frontera	Cádiz
COLADA DE JEREZ A ARCOS	Arcos de la Frontera	Cádiz
COLADA DE JEREZ A BORNOS	Arcos de la Frontera	Cádiz
COLADA DE LA HOYA A LA SEPULTURA	Arcos de la Frontera	Cádiz
COLADA DE LA MESA DEL JARDIN Y VENTA DE AZNAR	Arcos de la Frontera	Cádiz
COLADA DE LA PARRA	Arcos de la Frontera	Cádiz
COLADA DE LAS POSADAS	Arcos de la Frontera	Cádiz



EVALUACIÓN AMBIENTAL ESTRATÉGICA
Plan Estratégico para la Agroindustria de Andalucía 2016-2020
DOCUMENTO DE ALCANCE DEL ESTUDIO AMBIENTAL ESTRATÉGICO

DENOMINACIÓN DE LA VÍA PECUARIA ¹	MUNICIPIO	PROVINCIA
COLADA DE LEBRIJA	Arcos de la Frontera	Cádiz
COLADA DE MORON	Arcos de la Frontera	Cádiz
COLADA DE PEDROSA, CONCEJO Y CAÑUELO	Arcos de la Frontera	Cádiz
COLADA DE PUERTO REAL	Arcos de la Frontera	Cádiz
COLADA DEL HIGUERAL	Arcos de la Frontera	Cádiz
COLADA DEL MAYORDOMO	Arcos de la Frontera	Cádiz
COLADA DEL PALO DE UBRIQUE	Arcos de la Frontera	Cádiz
COLADA DEL POSTUERO	Arcos de la Frontera	Cádiz
COLADA DEL SANTISCAL	Arcos de la Frontera	Cádiz
COLADA PRADO BAJO Y CONCEJO POR PARRILLA	Arcos de la Frontera	Cádiz
CORDEL DE LAS VILLAS	Arcos de la Frontera	Cádiz
VEREDA DE ALGAR A PRADO DEL REY	Arcos de la Frontera	Cádiz
VEREDA DE BORNOS	Arcos de la Frontera	Cádiz
VEREDA DE VILLAS	Arcos de la Frontera	Cádiz
COLADA DE BARBATE	Barbate	Cádiz
COLADA DE BUENAVISTA Y DE LOS CARRASCALES	Barbate	Cádiz
COLADA DE FUENTE CUBIERTA O DE VILLA DANADIO	Barbate	Cádiz
COLADA DE LA CAÑADA DEL MENOR	Barbate	Cádiz
COLADA DE MAJARRETIA	Barbate	Cádiz
CORDEL DEL POZO DE LA MORILLA Y PILAR DE MANZANETES	Barbate	Cádiz
CORDEL DEL POZO DEL PIOJO	Barbate	Cádiz
VEREDA DE LA PLAYA	Barbate	Cádiz
VEREDA DE PORTICUELO Y TAPATANA	Barbate	Cádiz



EVALUACIÓN AMBIENTAL ESTRATÉGICA
Plan Estratégico para la Agroindustria de Andalucía 2016-2020
DOCUMENTO DE ALCANCE DEL ESTUDIO AMBIENTAL ESTRATÉGICO

DENOMINACIÓN DE LA VÍA PECUARIA ¹	MUNICIPIO	PROVINCIA
VEREDA DE ZAHORA	Barbate	Cádiz
VEREDA DEL CANTADOR	Barbate	Cádiz
VEREDA DEL TERMINO DE TARIFA	Barbate	Cádiz
CAÑADA DE LA JAULA	Benalup-Casas Viejas	Cádiz
CAÑADA DE LA MESA O DEL PADRON DE LOS HIGUERONES	Benalup-Casas Viejas	Cádiz
CAÑADA REAL DE ALGECIRAS	Benalup-Casas Viejas	Cádiz
COLADA DE LA BETAS DE SANTILLANA	Benalup-Casas Viejas	Cádiz
COLADA DE LOS ASPERONES	Benalup-Casas Viejas	Cádiz
COLADA DEL CERMEÑO	Benalup-Casas Viejas	Cádiz
COLADA DEL MENTIDERO	Benalup-Casas Viejas	Cádiz
PADRON DE ARRIEROS	Benalup-Casas Viejas	Cádiz
PADRON DE PEÑAHINCADA	Benalup-Casas Viejas	Cádiz
PADRON DE TORRECILLAS	Benalup-Casas Viejas	Cádiz
CAÑADA REAL DE LOS PEDERNALES A LA MANGA DE VILLALUENGA	Benaocaz	Cádiz
CAÑADA REAL DE SEVILLA A GIBRALTAR	Benaocaz	Cádiz
CAÑADA REAL DEL PUERTO DE LOS NAVAZOS A AMPOBUCHE	Benaocaz	Cádiz
COLADA DE LA PASADA DE LAS CALABAZAS DE BOGAS O DEL RIO MAJACEITE	Benaocaz	Cádiz
COLADA DE PIEDRAS PARDAS AL CHITE	Benaocaz	Cádiz
COLADA DEL ARROYO DE LA BREÑA, AL TORIL, CHITE Y AGUA NUEVA	Benaocaz	Cádiz
COLADA DEL ARROYO DEL PAJARRUCO A LA CUESTA DE LAS HIGUERETAS	Benaocaz	Cádiz
COLADA DEL PILAR DE CALLE	Benaocaz	Cádiz



EVALUACIÓN AMBIENTAL ESTRATÉGICA
Plan Estratégico para la Agroindustria de Andalucía 2016-2020
DOCUMENTO DE ALCANCE DEL ESTUDIO AMBIENTAL ESTRATÉGICO

DENOMINACIÓN DE LA VÍA PECUARIA ¹	MUNICIPIO	PROVINCIA
COLADA DEL POZO AMARGO A LOS VASCOS	Benaocaz	Cádiz
COLADA DESDE EL LLANO DEL MOLINO POR LA LADERA DE PAJARUCO Y CAMINO DEL PUERTO *	Benaocaz	Cádiz
CORDEL DE GRAZALEMA O DE LA GARGANTA DEL BOYAL	Benaocaz	Cádiz
CAÑADA DE LAS PORQUERAS	Bornos	Cádiz
CAÑADA DEL MARMOL O POZOS	Bornos	Cádiz
CAÑADA REAL DE VILLAMARTIN, MARMOLES Y MORON	Bornos	Cádiz
COLADA DE RONDA	Bornos	Cádiz
COLADA DE VILLAMARTIN Y UBRIQUE	Bornos	Cádiz
COLADA DEL POZO CASABLANCA	Bornos	Cádiz
CORDEL DE BORNOS A ESPERA	Bornos	Cádiz
CORDEL DE ESPERA Y SEVILLA	Bornos	Cádiz
CORDEL DE JEREZ	Bornos	Cádiz
CORDEL DE PILARES	Bornos	Cádiz
VEREDA DE LA CRUZ DE ESPERILLA	Bornos	Cádiz
VEREDA DEL NACIMIENTO	Bornos	Cádiz
CAÑADA REAL DE GAUCIN	Castellar de la Frontera	Cádiz
CAÑADA REAL DE HINOJERA	Castellar de la Frontera	Cádiz
COLADA DEL MOLINO DEL SOTILLO	Castellar de la Frontera	Cádiz
VEREDA DE SAN ROQUE	Castellar de la Frontera	Cádiz
COLADA DE BARTIVAS	Chiclana de la	Cádiz



EVALUACIÓN AMBIENTAL ESTRATÉGICA
Plan Estratégico para la Agroindustria de Andalucía 2016-2020
DOCUMENTO DE ALCANCE DEL ESTUDIO AMBIENTAL ESTRATÉGICO

DENOMINACIÓN DE LA VÍA PECUARIA ¹	MUNICIPIO	PROVINCIA
	Frontera	
COLADA DE CARBONEROS	Chiclana de la Frontera	Cádiz
COLADA DE FUENTE AMARGA	Chiclana de la Frontera	Cádiz
COLADA DE LA LAGUNA DE LA PAJA	Chiclana de la Frontera	Cádiz
COLADA DE LA TORRE DE LOS ARQUILLOS	Chiclana de la Frontera	Cádiz
COLADA DE LOS CARABINEROS	Chiclana de la Frontera	Cádiz
COLADA DE PEDRO MOLINA	Chiclana de la Frontera	Cádiz
COLADA DE PICAPOLLOS	Chiclana de la Frontera	Cádiz
COLADA DE RECOVEROS	Chiclana de la Frontera	Cádiz
COLADA DE ROZALEJO	Chiclana de la Frontera	Cádiz
COLADA DEL POZO DEL JUNCAR	Chiclana de la Frontera	Cádiz
CORDEL DE BUSCAVIDA	Chiclana de la Frontera	Cádiz
CORDEL DE LA DEHESA DE LA BOYADA	Chiclana de la Frontera	Cádiz
CORDEL DE LOS MARCHANTES	Chiclana de la Frontera	Cádiz
CORDEL DE NAPOLES	Chiclana de la Frontera	Cádiz



EVALUACIÓN AMBIENTAL ESTRATÉGICA
Plan Estratégico para la Agroindustria de Andalucía 2016-2020
DOCUMENTO DE ALCANCE DEL ESTUDIO AMBIENTAL ESTRATÉGICO

DENOMINACIÓN DE LA VÍA PECUARIA ¹	MUNICIPIO	PROVINCIA
CORDEL DEL FONTANAR	Chiclana de la Frontera	Cádiz
CORDEL DEL PINAR DE MARIA	Chiclana de la Frontera	Cádiz
CORDEL DEL POZO DE ARAGON	Chiclana de la Frontera	Cádiz
CORDEL DEL POZO DE LOS ALAMOS	Chiclana de la Frontera	Cádiz
CORDEL DEL TARAJE A LA MOLINETA	Chiclana de la Frontera	Cádiz
VEREDA DE CADIZ	Chiclana de la Frontera	Cádiz
VEREDA DE LA ASOMADA	Chiclana de la Frontera	Cádiz
VEREDA DE LAS LANDERAS O DE MEDINA	Chiclana de la Frontera	Cádiz
VEREDA DE VEJER	Chiclana de la Frontera	Cádiz
VEREDA DEL ALAMILLO	Chiclana de la Frontera	Cádiz
VEREDA DEL JARDAL	Chiclana de la Frontera	Cádiz
VEREDA DEL POZO DEL GUAREJO	Chiclana de la Frontera	Cádiz
VEREDA DEL RODEO DEL TERMINO	Chiclana de la Frontera	Cádiz
CAÑADA REAL DEL CHAPITEL	Chipiona	Cádiz
COLADA DE LA TAPIA	Chipiona	Cádiz



EVALUACIÓN AMBIENTAL ESTRATÉGICA
Plan Estratégico para la Agroindustria de Andalucía 2016-2020
DOCUMENTO DE ALCANCE DEL ESTUDIO AMBIENTAL ESTRATÉGICO

DENOMINACIÓN DE LA VÍA PECUARIA ¹	MUNICIPIO	PROVINCIA
COLADA DE LA TAPIA	Chipiona	Cádiz
COLADA DEL CHAPITEL	Chipiona	Cádiz
COLADA DEL POZO NUEVO	Chipiona	Cádiz
COLADA DEL POZO ROMERO	Chipiona	Cádiz
COLADA DEL TIO CARO O CERRO PIÑON	Chipiona	Cádiz
CORDEL DE LOS RINCONES	Chipiona	Cádiz
VEREDA DE LA REYERTA	Chipiona	Cádiz
VEREDA DE LOS ARRIATES	Chipiona	Cádiz
VEREDA DE LOS PINOS	Chipiona	Cádiz
COLADA DE ENLACE ENTRE LAS VEREDAS DE CHICLANA Y DE CADIZ	Conil de la Frontera	Cádiz
COLADA DE ENLACE ENTRE LAS VEREDAS DE CHICLANA Y DEL RODEO O DE LA CARRETERA DE*	Conil de la Frontera	Cádiz
COLADA DEL JARDAL Y BARRIO NUEVO	Conil de la Frontera	Cádiz
CORDEL DEL CAMINO DEL CAÑUELO O DE VILLACARDOSA	Conil de la Frontera	Cádiz
VEREDA DE CADIZ	Conil de la Frontera	Cádiz
VEREDA DE CHICLANA	Conil de la Frontera	Cádiz
VEREDA DEL CAMINO DE MEDINA SIDONIA O DEL GRULLO	Conil de la Frontera	Cádiz
VEREDA DEL RODEO DEL TERMINO DE VEJER DE LA FRONTERA	Conil de la Frontera	Cádiz
CAÑADA REAL DE SEVILLA A GIBRALTAR	El Bosque	Cádiz
COLADA DE HORCAJO	El Bosque	Cádiz
CORDEL DE GRAZALEMA A ARCOS	El Bosque	Cádiz
CORDEL DE MATAVACAS	El Bosque	Cádiz
CORDEL DE ZAHARA	El Bosque	Cádiz



EVALUACIÓN AMBIENTAL ESTRATÉGICA
Plan Estratégico para la Agroindustria de Andalucía 2016-2020
DOCUMENTO DE ALCANCE DEL ESTUDIO AMBIENTAL ESTRATÉGICO

DENOMINACIÓN DE LA VÍA PECUARIA ¹	MUNICIPIO	PROVINCIA
VEREDA DE ALGAR AL BOSQUE	El Bosque	Cádiz
VEREDA DE LAS VILLAS	El Bosque	Cádiz
VEREDA DE UBRIQUE	El Bosque	Cádiz
CAÑADA REAL DE OLIVERA	El Gastor	Cádiz
CAÑADA REAL DE SEVILLA A RONDA	El Gastor	Cádiz
CAÑADA REAL DEL CORDERO	El Gastor	Cádiz
VEREDA DE ARROYOMOLINOS	El Gastor	Cádiz
VEREDA DE MORON	El Gastor	Cádiz
VEREDA DEL ALAMILLO	El Gastor	Cádiz
CAÑADA DE ESQUIVEL	El Puerto de Santa María	Cádiz
CAÑADA DE HUERTAS	El Puerto de Santa María	Cádiz
CAÑADA DEL HATO DE LA CARNE A LA SIERRA DE SAN CRISTOBAL	El Puerto de Santa María	Cádiz
CAÑADA DEL HATO DE LA CARNE AL TERMINO DE JEREZ O DEL CANUTO	El Puerto de Santa María	Cádiz
CAÑADA DEL VERDUGO	El Puerto de Santa María	Cádiz
COLADA DE LA PLAYA	El Puerto de Santa María	Cádiz
COLADA DEL CEMENTERIO	El Puerto de Santa María	Cádiz
CORDEL DE PUERTO REAL	El Puerto de Santa María	Cádiz
VEREDA DE LA DOCTORA	El Puerto de Santa María	Cádiz



EVALUACIÓN AMBIENTAL ESTRATÉGICA
Plan Estratégico para la Agroindustria de Andalucía 2016-2020
DOCUMENTO DE ALCANCE DEL ESTUDIO AMBIENTAL ESTRATÉGICO

DENOMINACIÓN DE LA VÍA PECUARIA ¹	MUNICIPIO	PROVINCIA
VEREDA DE LA ERMITA DE SAN CRISTOBAL	El Puerto de Santa María	Cádiz
VEREDA DE PALMONES	El Puerto de Santa María	Cádiz
VEREDA DE VILLARANA	El Puerto de Santa María	Cádiz
VEREDA DEL CARRASCAL O DEL FORTON	El Puerto de Santa María	Cádiz
VEREDA DEL CONEJO	El Puerto de Santa María	Cádiz
VEREDA DEL GALLO	El Puerto de Santa María	Cádiz
VEREDA DEL GALLO CHAPITEL	El Puerto de Santa María	Cádiz
VEREDA DEL HERRADOR O DE FERIAS	El Puerto de Santa María	Cádiz
VEREDA DEL PRESIDIO	El Puerto de Santa María	Cádiz
VEREDA DEL VADO DE VILLARANA O CAMINO DE ROTA	El Puerto de Santa María	Cádiz
VEREDA O HIJUELA DE HERRERA	El Puerto de Santa María	Cádiz
CAÑADA DE ARCOS	Espera	Cádiz
CAÑADA DE JEREZ A UTRERA	Espera	Cádiz
CAÑADA DE LAS PORQUERAS O DE BORNOS A UTRERA	Espera	Cádiz
CAÑADA REAL DE ARCOS A SEVILLA O DE LAS PEÑAS	Espera	Cádiz
CAÑADA REAL DE LAS CABEZAS	Espera	Cádiz



EVALUACIÓN AMBIENTAL ESTRATÉGICA
Plan Estratégico para la Agroindustria de Andalucía 2016-2020
DOCUMENTO DE ALCANCE DEL ESTUDIO AMBIENTAL ESTRATÉGICO

DENOMINACIÓN DE LA VÍA PECUARIA ¹	MUNICIPIO	PROVINCIA
CAÑADA REAL DE MONTELLANO Y MORON	Espera	Cádiz
COLADA DE LA SANGUIJUELA	Espera	Cádiz
COLADA DE SAN BERNARDINO	Espera	Cádiz
COLADA DEL HIGUERON Y DEL MOCHUELO	Espera	Cádiz
COLADA DEL POZO MARIN	Espera	Cádiz
CORDEL DE BORNOS A UTRERA	Espera	Cádiz
CAÑADA REAL DE CAMPOBUCHE	Grazalema	Cádiz
CAÑADA REAL DE CORDERO	Grazalema	Cádiz
CAÑADA REAL DE LAS DIEZ PILAS	Grazalema	Cádiz
CAÑADA REAL DE OLVERA	Grazalema	Cádiz
CAÑADA REAL DE RONDA	Grazalema	Cádiz
CAÑADA REAL DEL PUERTO DE LAS CRUCES	Grazalema	Cádiz
COLADA DE FUENFRIA Y PILAR DE LOS BUEYES	Grazalema	Cádiz
COLADA DE LA FUENTE CUEVA DEL MORO	Grazalema	Cádiz
COLADA DE LA FUENTE LA NEGRA	Grazalema	Cádiz
COLADA DEL ARGAMAZO A LA LAGUNA	Grazalema	Cádiz
COLADA DEL ESPINAR	Grazalema	Cádiz
CORDEL DE ARCOS	Grazalema	Cádiz
CORDEL DE BENACAZ	Grazalema	Cádiz
CORDEL DEL BOSQUE A ZAHARA	Grazalema	Cádiz
VEREDA DE LA BATAMA-JUNCAL	Grazalema	Cádiz
CAÑADA DE LOS ENTRECHUELOS	Jerez de la Frontera	Cádiz
CAÑADA DE ALBARDEN	Jerez de la Frontera	Cádiz



EVALUACIÓN AMBIENTAL ESTRATÉGICA
Plan Estratégico para la Agroindustria de Andalucía 2016-2020
DOCUMENTO DE ALCANCE DEL ESTUDIO AMBIENTAL ESTRATÉGICO

DENOMINACIÓN DE LA VÍA PECUARIA ¹	MUNICIPIO	PROVINCIA
CAÑADA DE ALCALA DE LOS GAZULES	Jerez de la Frontera	Cádiz
CAÑADA DE ALGAR	Jerez de la Frontera	Cádiz
CAÑADA DE ARQUILLOS O CUESTA DEL INFIERNO	Jerez de la Frontera	Cádiz
CAÑADA DE BURUGENA	Jerez de la Frontera	Cádiz
CAÑADA DE CADIZ O DE LOS ISLETES	Jerez de la Frontera	Cádiz
CAÑADA DE CAPITA	Jerez de la Frontera	Cádiz
CAÑADA DE CASINAS O GIBALDIA	Jerez de la Frontera	Cádiz
CAÑADA DE ESPERA	Jerez de la Frontera	Cádiz
CAÑADA DE GARCÍAGOS Y DE BORNOS	Jerez de la Frontera	Cádiz
CAÑADA DE GUADABAJAQUE, CORCHUELO Y MORO	Jerez de la Frontera	Cádiz
CAÑADA DE HUERTAS	Jerez de la Frontera	Cádiz
CAÑADA DE JUANA FRANCO O DE DONA JUANA	Jerez de la Frontera	Cádiz
CAÑADA DE JUNA DE BARGAS	Jerez de la Frontera	Cádiz
CAÑADA DE LA ANGOSTURA Y DEL PASO DEL PANTANO	Jerez de la Frontera	Cádiz
CAÑADA DE LA HIGUERA	Jerez de la Frontera	Cádiz
CAÑADA DE LA PASADA DE MEDINA O DE LOS SOTILLOS	Jerez de la Frontera	Cádiz
CAÑADA DE LA TEJA	Jerez de la Frontera	Cádiz
CAÑADA DE LAS PARRILLAS O ALTO CIELO	Jerez de la Frontera	Cádiz
CAÑADA DE LAS PERDICES	Jerez de la Frontera	Cádiz
CAÑADA DE LAS TABLAS O CANDELERO	Jerez de la Frontera	Cádiz
CAÑADA DE LAS VEGAS DE ELVIRA	Jerez de la Frontera	Cádiz
CAÑADA DE LEBRIJA	Jerez de la Frontera	Cádiz
CAÑADA DE LOS CHARCONES O DE LA LINDE JEREZ-CORTES	Jerez de la Frontera	Cádiz



EVALUACIÓN AMBIENTAL ESTRATÉGICA
Plan Estratégico para la Agroindustria de Andalucía 2016-2020
DOCUMENTO DE ALCANCE DEL ESTUDIO AMBIENTAL ESTRATÉGICO

DENOMINACIÓN DE LA VÍA PECUARIA ¹	MUNICIPIO	PROVINCIA
CAÑADA DE MARIA HERNANDEZ, MARICUERDA Y TABAJETE	Jerez de la Frontera	Cádiz
CAÑADA DE MIRABUNDO Y POZUELA	Jerez de la Frontera	Cádiz
CAÑADA DE MIRAFLORES	Jerez de la Frontera	Cádiz
CAÑADA DE MORALES	Jerez de la Frontera	Cádiz
CAÑADA DE PILETAS	Jerez de la Frontera	Cádiz
CAÑADA DE PUERTO REAL A PATERNA	Jerez de la Frontera	Cádiz
CAÑADA DE ROGITAN, CHARCO LOS HURONES Y UBRIQUE	Jerez de la Frontera	Cádiz
CAÑADA DE TREBUJENA	Jerez de la Frontera	Cádiz
CAÑADA DE VICOS O DE LAS MESAS	Jerez de la Frontera	Cádiz
CAÑADA DEL AMARGUILLO	Jerez de la Frontera	Cádiz
CAÑADA DEL CALDERIN Y CANTARRANAS	Jerez de la Frontera	Cádiz
CAÑADA DEL CARRILLO	Jerez de la Frontera	Cádiz
CAÑADA DEL LEON O CUERPO DE HOMBRE	Jerez de la Frontera	Cádiz
CAÑADA DEL PINO SOLETE	Jerez de la Frontera	Cádiz
CAÑADA DEL PORTAL O DE LA PLATA	Jerez de la Frontera	Cádiz
CAÑADA DEL PUERTO DE GUILLEN	Jerez de la Frontera	Cádiz
CAÑADA O CORDEL DEL CERRO DEL VIENTO	Jerez de la Frontera	Cádiz
CAÑADA REAL ANCHA O DE JANINA	Jerez de la Frontera	Cádiz
CAÑADA REAL DE ALBADALEJO, CUARTILLOS, ETC.	Jerez de la Frontera	Cádiz
CAÑADA REAL DE LA BREÑA O GARGANTA MILLAN	Jerez de la Frontera	Cádiz
CAÑADA REAL DE LA ISLA O DE CADIZ Y PUERTO FRANCO	Jerez de la Frontera	Cádiz
CAÑADA REAL DE LA LINDE DE JEREZ CON SANLUCAR	Jerez de la Frontera	Cádiz
CAÑADA REAL DE LA SIERRA, PUERTO DE LA CRUZ, MIMBRAL D	Jerez de la Frontera	Cádiz



EVALUACIÓN AMBIENTAL ESTRATÉGICA
Plan Estratégico para la Agroindustria de Andalucía 2016-2020
DOCUMENTO DE ALCANCE DEL ESTUDIO AMBIENTAL ESTRATÉGICO

DENOMINACIÓN DE LA VÍA PECUARIA ¹	MUNICIPIO	PROVINCIA
PILADO, ETC. A TERMINO		
CAÑADA REAL DE LEYES O LAS CABEZAS DE SAN JUAN Y SEVILLA	Jerez de la Frontera	Cádiz
CAÑADA REAL DE LOMOPARDO O DE MEDINA	Jerez de la Frontera	Cádiz
CAÑADA REAL DE SALINILLAS O MARCHANIEGA	Jerez de la Frontera	Cádiz
CAÑADA REAL DE SAN FERNANDO A ARCOS	Jerez de la Frontera	Cádiz
CAÑADA REAL DEL CANUTO	Jerez de la Frontera	Cádiz
CAÑADA REAL DEL PUERTO DE LAS CRUCES AL PORTAL	Jerez de la Frontera	Cádiz
CAÑADA ROMANINA	Jerez de la Frontera	Cádiz
COLADA DE LA BARCA	Jerez de la Frontera	Cádiz
COLADA DE LA FERIA	Jerez de la Frontera	Cádiz
COLADA DE LA JARDA	Jerez de la Frontera	Cádiz
COLADA DE LA MARISCALA	Jerez de la Frontera	Cádiz
COLADA DE LA PESCADORA	Jerez de la Frontera	Cádiz
COLADA DE MONTECORTO	Jerez de la Frontera	Cádiz
COLADA DE SEVILLA	Jerez de la Frontera	Cádiz
COLADA DEL OLIVILLO	Jerez de la Frontera	Cádiz
COLADA O CORDEL DE BOCANEGRA	Jerez de la Frontera	Cádiz
CORDEL DE ALCALA	Jerez de la Frontera	Cádiz
VEREDA DE ALCALA	Jerez de la Frontera	Cádiz
VEREDA DE ARCOS A JEREZ	Jerez de la Frontera	Cádiz
VEREDA DE LA BOCA DE FOX	Jerez de la Frontera	Cádiz
VEREDA DE LA SIERRA DE SAN CRISTOBAL	Jerez de la Frontera	Cádiz



EVALUACIÓN AMBIENTAL ESTRATÉGICA
Plan Estratégico para la Agroindustria de Andalucía 2016-2020
DOCUMENTO DE ALCANCE DEL ESTUDIO AMBIENTAL ESTRATÉGICO

DENOMINACIÓN DE LA VÍA PECUARIA ¹	MUNICIPIO	PROVINCIA
VEREDA DE LAINA	Jerez de la Frontera	Cádiz
VEREDA DE LEBRIJA POR LA BERNALA	Jerez de la Frontera	Cádiz
VEREDA DEL HERRADOR O DE FERIAS	Jerez de la Frontera	Cádiz
CAÑADA REAL DE GAUCIN	Jimena de la Frontera	Cádiz
CAÑADA REAL DE LA HINOJERA	Jimena de la Frontera	Cádiz
CAÑADA REAL DE LOS ANGELES	Jimena de la Frontera	Cádiz
CAÑADA REAL DE MANILVA	Jimena de la Frontera	Cádiz
COLADA DEL SALADO	Jimena de la Frontera	Cádiz
CORDEL DE ROSAS DE ESPAÑA	Jimena de la Frontera	Cádiz
CORDEL DEL ALMENDRO	Jimena de la Frontera	Cádiz
VEREDA DE GAMERO	Jimena de la Frontera	Cádiz
CORDEL DEL PUENTE MAYORGA	La Línea de la Concepción	Cádiz
CORDEL DEL ZABAL ALTO Y PUERTO DEL HIGUERON	La Línea de la Concepción	Cádiz
VEREDA DE SIERRA CARBONERA	La Línea de la Concepción	Cádiz
CAÑADA REAL DE BOTAFUEGOS AL JARAMILLO	Los Barrios	Cádiz
CAÑADA REAL DE SAN ROQUE A MEDINA	Los Barrios	Cádiz
COLADA DEL CALVARIO	Los Barrios	Cádiz
CORDEL DE ALGECIRAS	Los Barrios	Cádiz
CORDEL DE LA GRULLA A LA ESTACION	Los Barrios	Cádiz
CORDEL DEL ABREVADERO Y DESCANSADERO DE LA VEGA O DE LA PASADA DE LA HIGUERA A*	Los Barrios	Cádiz
CORDEL DEL JARAMILLO A TARIFA	Los Barrios	Cádiz



EVALUACIÓN AMBIENTAL ESTRATÉGICA
Plan Estratégico para la Agroindustria de Andalucía 2016-2020
DOCUMENTO DE ALCANCE DEL ESTUDIO AMBIENTAL ESTRATÉGICO

DENOMINACIÓN DE LA VÍA PECUARIA ¹	MUNICIPIO	PROVINCIA
CORDEL DEL MOLINO DE LOS CACHONES	Los Barrios	Cádiz
CORDEL DEL MORAL A ALCALA	Los Barrios	Cádiz
CORDEL DEL PUERTO DE LAS TRES CRUCES A SAN ROQUE	Los Barrios	Cádiz
VEREDA DE BOTAFUEGOS A MATAVACAS	Los Barrios	Cádiz
VEREDA DE LA CUESTA DE PALMARES	Los Barrios	Cádiz
VEREDA DE LA HIGUERA DE LA TIA MARCELA	Los Barrios	Cádiz
VEREDA DE LA MORISCA	Los Barrios	Cádiz
VEREDA DE LAS ALBUTRERAS	Los Barrios	Cádiz
VEREDA DE LAS TURAS	Los Barrios	Cádiz
VEREDA DEL ARENOSO A OJEN	Los Barrios	Cádiz
VEREDA DEL BOQUETE DEL CEMENTERIO	Los Barrios	Cádiz
VEREDA DEL ESTUDIANTE	Los Barrios	Cádiz
VEREDA DEL HIGUERON	Los Barrios	Cádiz
VEREDA DEL MESTO	Los Barrios	Cádiz
VEREDA DEL VADO DEL ORO	Los Barrios	Cádiz
CAÑADA DE LA JAULA	Medina-Sidonia	Cádiz
CAÑADA DE LA MESA	Medina-Sidonia	Cádiz
CAÑADA DEL CAMINO DE CADIZ	Medina-Sidonia	Cádiz
CAÑADA O PADRON DE LAS SALINILLAS	Medina-Sidonia	Cádiz
CAÑADA REAL DE ALGECIRAS	Medina-Sidonia	Cádiz
COLADA DE LA MESA BLANCA	Medina-Sidonia	Cádiz
COLADA BETAS DE SANTILLANA	Medina-Sidonia	Cádiz
COLADA DE ALBAIDA	Medina-Sidonia	Cádiz



EVALUACIÓN AMBIENTAL ESTRATÉGICA
Plan Estratégico para la Agroindustria de Andalucía 2016-2020
DOCUMENTO DE ALCANCE DEL ESTUDIO AMBIENTAL ESTRATÉGICO

DENOMINACIÓN DE LA VÍA PECUARIA ¹	MUNICIPIO	PROVINCIA
COLADA DE ALBARRIADES	Medina-Sidonia	Cádiz
COLADA DE ALCAPARROSO	Medina-Sidonia	Cádiz
COLADA DE BENALUP	Medina-Sidonia	Cádiz
COLADA DE ESPARTINA	Medina-Sidonia	Cádiz
COLADA DE FUENTE DEL HOYO DEL MEMBRILLO, PAGO DE LOS JARALES	Medina-Sidonia	Cádiz
COLADA DE LA BOCA DE LA FO	Medina-Sidonia	Cádiz
COLADA DE LA BOLCADA	Medina-Sidonia	Cádiz
COLADA DE LA CABEZADA	Medina-Sidonia	Cádiz
COLADA DE LA CEBADA	Medina-Sidonia	Cádiz
COLADA DE LA DEHESILLA	Medina-Sidonia	Cádiz
COLADA DE LA ESPARTOSA	Medina-Sidonia	Cádiz
COLADA DE LA ESPERILLA	Medina-Sidonia	Cádiz
COLADA DE LA LENTEJUELA	Medina-Sidonia	Cádiz
COLADA DE LA MOJONERA DE ALCALA	Medina-Sidonia	Cádiz
COLADA DE LA PASADA DE LA LIEBRE	Medina-Sidonia	Cádiz
COLADA DE LA PASADA DE SANTILLANA	Medina-Sidonia	Cádiz
COLADA DE LA PIEDRA DEL BARCO	Medina-Sidonia	Cádiz
COLADA DE LA REJAMAR	Medina-Sidonia	Cádiz
COLADA DE LA ROSA DE LA PITA	Medina-Sidonia	Cádiz
COLADA DE LAS ESPERILLAS	Medina-Sidonia	Cádiz
COLADA DE LAS SUERTES CERCADAS	Medina-Sidonia	Cádiz
COLADA DE LOS ALMERIQUES	Medina-Sidonia	Cádiz
COLADA DE LOS BADALEJOS	Medina-Sidonia	Cádiz



EVALUACIÓN AMBIENTAL ESTRATÉGICA
Plan Estratégico para la Agroindustria de Andalucía 2016-2020
DOCUMENTO DE ALCANCE DEL ESTUDIO AMBIENTAL ESTRATÉGICO

DENOMINACIÓN DE LA VÍA PECUARIA ¹	MUNICIPIO	PROVINCIA
COLADA DE LOS ESCUDETES	Medina-Sidonia	Cádiz
COLADA DE LOS HARDALES	Medina-Sidonia	Cádiz
COLADA DE LOS LLANES	Medina-Sidonia	Cádiz
COLADA DE MAJADALLANA O DEL CAMINO DE ALCALA	Medina-Sidonia	Cádiz
COLADA DE MATASANOS	Medina-Sidonia	Cádiz
COLADA DE PERRO GORDO O DE LA CISMA	Medina-Sidonia	Cádiz
COLADA DE TORRES BOLLULLOS	Medina-Sidonia	Cádiz
COLADA DEL ARROYO DEL AZUCAR	Medina-Sidonia	Cádiz
COLADA DEL AZOCARREN	Medina-Sidonia	Cádiz
COLADA DEL BERCIAL	Medina-Sidonia	Cádiz
COLADA DEL CAMINO DE ARCOS	Medina-Sidonia	Cádiz
COLADA DEL CAMINO DE BENALUP	Medina-Sidonia	Cádiz
COLADA DEL CAMINO DE CONIL	Medina-Sidonia	Cádiz
COLADA DEL CAMINO DE CUCARRETE	Medina-Sidonia	Cádiz
COLADA DEL CAMINO DE PUERTO REAL A GRANADA	Medina-Sidonia	Cádiz
COLADA DEL CAMINO DE VEJER	Medina-Sidonia	Cádiz
COLADA DEL CAPIRO	Medina-Sidonia	Cádiz
COLADA DEL CERMEÑO	Medina-Sidonia	Cádiz
COLADA DEL CERNICALO EN ESPARRAGUERA	Medina-Sidonia	Cádiz
COLADA DEL COLMENAREJO	Medina-Sidonia	Cádiz
COLADA DEL HUERTO DE LA HERRUMBROSA	Medina-Sidonia	Cádiz
COLADA DEL MONTERO	Medina-Sidonia	Cádiz
COLADA DEL OMO RASO	Medina-Sidonia	Cádiz



EVALUACIÓN AMBIENTAL ESTRATÉGICA
Plan Estratégico para la Agroindustria de Andalucía 2016-2020
DOCUMENTO DE ALCANCE DEL ESTUDIO AMBIENTAL ESTRATÉGICO

DENOMINACIÓN DE LA VÍA PECUARIA ¹	MUNICIPIO	PROVINCIA
COLADA DEL PILAR DE LA GRAMA	Medina-Sidonia	Cádiz
COLADA DEL POZO BLANCO	Medina-Sidonia	Cádiz
COLADA DEL POZO DE ALCALA AL POZO CANDILES	Medina-Sidonia	Cádiz
COLADA DEL POZO LARGO	Medina-Sidonia	Cádiz
COLADA DEL POZO LARGO	Medina-Sidonia	Cádiz
COLADA DEL PRADILLO	Medina-Sidonia	Cádiz
COLADA DEL PRADO DE POTROS	Medina-Sidonia	Cádiz
COLADA DEL PUERTO DE LA CRUZ	Medina-Sidonia	Cádiz
COLADA DEL RIO CELEMIN	Medina-Sidonia	Cádiz
COLADA DEL RISCO DE LA GRAJA	Medina-Sidonia	Cádiz
COLADA DEL TAJO DEL CASTILLO	Medina-Sidonia	Cádiz
COLADA DEL TESORO	Medina-Sidonia	Cádiz
COLADA DEL TURRUJAL O DE LA PALMITA	Medina-Sidonia	Cádiz
COLADA DEL TURUJAN O DE LA TIA JEROMITA	Medina-Sidonia	Cádiz
COLADA DEL VINCULO	Medina-Sidonia	Cádiz
COLADA EN ZAPATERO	Medina-Sidonia	Cádiz
COLADA LLANOS DE CABRILLAS	Medina-Sidonia	Cádiz
COLADA QUE EMPIEZA EN LA MOTILLA DEL BASINETE	Medina-Sidonia	Cádiz
COLADA QUE EMPIEZA EN LA QUE VA AL TAJO DEL CASTILLO	Medina-Sidonia	Cádiz
COLADA QUE PRINCIPIA EN LA MOJONERA DE ALCALA	Medina-Sidonia	Cádiz
COLADA QUE SALE DE LA PASADA DE LOS CHINOS AL PUERTO DE LOS HORNILLOS	Medina-Sidonia	Cádiz
COLADA DE LA FUENTE DE LA GRAJA	Medina-Sidonia	Cádiz



EVALUACIÓN AMBIENTAL ESTRATÉGICA
Plan Estratégico para la Agroindustria de Andalucía 2016-2020
DOCUMENTO DE ALCANCE DEL ESTUDIO AMBIENTAL ESTRATÉGICO

DENOMINACIÓN DE LA VÍA PECUARIA ¹	MUNICIPIO	PROVINCIA
PADRON DE CUCARRETE	Medina-Sidonia	Cádiz
PADRON DE CULEBRA O DE ALCANTARA	Medina-Sidonia	Cádiz
PADRON DE LA ALCARIA	Medina-Sidonia	Cádiz
PADRON DE LA BOCA DE LA PILA	Medina-Sidonia	Cádiz
PADRON DE LA CABECILLA	Medina-Sidonia	Cádiz
PADRON DE LA CANCHA DE LA PARRA	Medina-Sidonia	Cádiz
PADRON DE LA FUENTE DEL ALAMILLO	Medina-Sidonia	Cádiz
PADRON DE LA HIGUERA DE MONTE	Medina-Sidonia	Cádiz
PADRON DE LA HIGUERA O ESCORBAINA, DE PATERNA Y DE MALVERDE	Medina-Sidonia	Cádiz
PADRON DE LA LEBRERA	Medina-Sidonia	Cádiz
PADRON DE LA MESA ALTA	Medina-Sidonia	Cádiz
PADRON DE LA PALMOSA	Medina-Sidonia	Cádiz
PADRON DE LA ZORRERA	Medina-Sidonia	Cádiz
PADRON DE LAS MAJADILLAS	Medina-Sidonia	Cádiz
PADRON DE LAS PAJARITAS O DE LAS DAMAS	Medina-Sidonia	Cádiz
PADRON DE LAS TORRECILLAS	Medina-Sidonia	Cádiz
PADRON DE LOS ANDRESES	Medina-Sidonia	Cádiz
PADRON DE LOS ARRIEROS	Medina-Sidonia	Cádiz
PADRON DE LOS PORTICHUELOS	Medina-Sidonia	Cádiz
PADRON DE MALUZA	Medina-Sidonia	Cádiz
PADRON DE PEÑA HINCADA	Medina-Sidonia	Cádiz
PADRON DE PICAZO	Medina-Sidonia	Cádiz



EVALUACIÓN AMBIENTAL ESTRATÉGICA
Plan Estratégico para la Agroindustria de Andalucía 2016-2020
DOCUMENTO DE ALCANCE DEL ESTUDIO AMBIENTAL ESTRATÉGICO

DENOMINACIÓN DE LA VÍA PECUARIA ¹	MUNICIPIO	PROVINCIA
PADRON DEL CAMINO DE LOS MOLINOS	Medina-Sidonia	Cádiz
PADRON DEL CERNICALO	Medina-Sidonia	Cádiz
PADRON DEL CHARCO DULCE	Medina-Sidonia	Cádiz
PADRON DEL PARRALEJO O VACARGADO	Medina-Sidonia	Cádiz
PADRON DEL PEDREGOSILLO	Medina-Sidonia	Cádiz
PADRON DEL PEDREGOSILLO A TORRECILLAS	Medina-Sidonia	Cádiz
PADRON DEL POZO DEL RINCON	Medina-Sidonia	Cádiz
11023022	Medina-Sidonia	Cádiz
11023092	Medina-Sidonia	Cádiz
CAÑADA REAL DE LOS CORBONES	Olvera	Cádiz
CAÑADA REAL DE MALAGA	Olvera	Cádiz
CAÑADA REAL DE SEVILLA	Olvera	Cádiz
COLADA DE LA PARRILLA	Olvera	Cádiz
COLADA DE LOS GREDALES	Olvera	Cádiz
COLADA DE MONESTEREJO	Olvera	Cádiz
COLADA DE PRUNA	Olvera	Cádiz
COLADA DEL POZUELO	Olvera	Cádiz
COLADA DEL SALADO POR PEÑON CARRETAS	Olvera	Cádiz
CORDEL DE ALGODONALES A OLVERA	Olvera	Cádiz
CORDEL DE ARROYO O RIO SALADO	Olvera	Cádiz
CORDEL DE CERRO GORDO Y GRAZALEMA	Olvera	Cádiz
CORDEL DE MORON A OLVERA	Olvera	Cádiz
CORDEL DE OLVERA A CORIPE	Olvera	Cádiz



EVALUACIÓN AMBIENTAL ESTRATÉGICA
Plan Estratégico para la Agroindustria de Andalucía 2016-2020
DOCUMENTO DE ALCANCE DEL ESTUDIO AMBIENTAL ESTRATÉGICO

DENOMINACIÓN DE LA VÍA PECUARIA ¹	MUNICIPIO	PROVINCIA
CORDEL DE OLVERA A EL GASTOR	Olvera	Cádiz
CORDEL DE OLVERA A RONDA	Olvera	Cádiz
CORDEL DE PRUNA	Olvera	Cádiz
CORDEL DE RONDA A OSUNA	Olvera	Cádiz
CAÑADA REAL DE LA LAPA	Paterna de Rivera	Cádiz
COLADA DE LA LAPILLA	Paterna de Rivera	Cádiz
COLADA DEL CAMINO DE ARCOS	Paterna de Rivera	Cádiz
VEREDA DE CADIZ	Paterna de Rivera	Cádiz
VEREDA DE LA AMAPOLA	Paterna de Rivera	Cádiz
VEREDA DE LA BUITRERA	Paterna de Rivera	Cádiz
VEREDA DEL CAMINO DE PATERNA A ALCALA	Paterna de Rivera	Cádiz
CAÑADA REAL DE SEVILLA A UBRIQUE	Prado del Rey	Cádiz
COLADA DE ARCOS A UBRIQUE	Prado del Rey	Cádiz
COLADA DE PRADO DEL REY A BORNOS	Prado del Rey	Cádiz
COLADA DE VILLAMARTIN A GRAZALEMA	Prado del Rey	Cádiz
COLADA DEL CAMINO ALTO DE EL BOSQUE	Prado del Rey	Cádiz
COLADA DEL CAMINO BAJO DE EL BOSQUE	Prado del Rey	Cádiz
VEREDA DE ALGAR A PRADO DEL REY	Prado del Rey	Cádiz
VEREDA DE ALGAR AL BOSQUE	Prado del Rey	Cádiz
VEREDA DE ARCOS A ZAHARA	Prado del Rey	Cádiz
CAÑADA DEL FLAMENCO	Puerto Real	Cádiz
CAÑADA REAL DE ARCOS A SAN FERNANDO	Puerto Real	Cádiz
CAÑADA REAL DE BORNOS O DE CHICLANA O DE LOS	Puerto Real	Cádiz



EVALUACIÓN AMBIENTAL ESTRATÉGICA
Plan Estratégico para la Agroindustria de Andalucía 2016-2020
DOCUMENTO DE ALCANCE DEL ESTUDIO AMBIENTAL ESTRATÉGICO

DENOMINACIÓN DE LA VÍA PECUARIA ¹	MUNICIPIO	PROVINCIA
NARANJOS		
CAÑADA REAL DE GIBRALTAR	Puerto Real	Cádiz
CAÑADA REAL DE MATAGORDA	Puerto Real	Cádiz
CAÑADA REAL DEL CAMINO ANCHO	Puerto Real	Cádiz
CAÑADA REAL DEL CAMINO DE LA SIERRA	Puerto Real	Cádiz
CAÑADA REAL DEL CAMINO DE MEDINA	Puerto Real	Cádiz
CAÑADA REAL DEL CAMINO DE MEDINA POR VENTA CATALANA	Puerto Real	Cádiz
CAÑADA REAL DEL CAMINO DE PATERNA	Puerto Real	Cádiz
CAÑADA REAL DEL HIGUERON	Puerto Real	Cádiz
COLADA DE LA TORRE DE LOS ARQUILLOS	Puerto Real	Cádiz
COLADA DE MACHITE AL CEMENTERIO	Puerto Real	Cádiz
COLADA DEL MATADERO	Puerto Real	Cádiz
CORDEL DE LOS MARCHANTES	Puerto Real	Cádiz
CORDEL DEL PUERTO DE SANTA MARIA A SAN FERNANDO	Puerto Real	Cádiz
CORDEL PRIMERO DE SERVIDUMBRE	Puerto Real	Cádiz
CORDEL SEGUNDO DE SERVIDUMBRE	Puerto Real	Cádiz
TERCER CORDEL DE SERVIDUMBRE	Puerto Real	Cádiz
TERCER CORDEL DE SERVIDUMBRE	Puerto Real	Cádiz
VEREDA DEL CAMINO VIEJO DE PATERNA	Puerto Real	Cádiz
CAÑADA REAL DE MORON	Puerto Serrano	Cádiz
CAÑADA REAL DE RONDA	Puerto Serrano	Cádiz
COLADA DEL ARROYO CALDERA	Puerto Serrano	Cádiz
CORDEL DE ALGODONALES	Puerto Serrano	Cádiz



EVALUACIÓN AMBIENTAL ESTRATÉGICA
Plan Estratégico para la Agroindustria de Andalucía 2016-2020
DOCUMENTO DE ALCANCE DEL ESTUDIO AMBIENTAL ESTRATÉGICO

DENOMINACIÓN DE LA VÍA PECUARIA ¹	MUNICIPIO	PROVINCIA
CORDEL DE CORIPE	Puerto Serrano	Cádiz
CORDEL DEL CONGOSTO	Puerto Serrano	Cádiz
CORDEL DEL POZO AMARGO	Puerto Serrano	Cádiz
VEREDA A CORIPE	Puerto Serrano	Cádiz
VEREDA DE ALGODONALES	Puerto Serrano	Cádiz
VEREDA DE ENLACE CON EL CORDEL POZO AMARGO	Puerto Serrano	Cádiz
VEREDA DE MORON	Puerto Serrano	Cádiz
CAÑADA DEL GAMONAL	Rota	Cádiz
CAÑADA DEL GAMONAL	Rota	Cádiz
CAÑADA REAL DE CHAPITEL	Rota	Cádiz
CAÑADA REAL DE VERDUGO	Rota	Cádiz
COLADA DE COBALENGO	Rota	Cádiz
COLADA DE ESCAMBRON	Rota	Cádiz
COLADA DE JUANA GOMEZ	Rota	Cádiz
COLADA DE LA MAJADA DEL QUINTO	Rota	Cádiz
COLADA DE LOS CEBOLLARES	Rota	Cádiz
COLADA DE LOS CHARCOS	Rota	Cádiz
COLADA DE RINCONES	Rota	Cádiz
CORDEL DE ALCANTARA	Rota	Cádiz
CORDEL DE LA CAPITANA	Rota	Cádiz
CORDEL DE LA DEHESILLA	Rota	Cádiz
VEREDA DE HUERTAS	Rota	Cádiz
VEREDA DE LA NEGRA Y VILLARANA	Rota	Cádiz



EVALUACIÓN AMBIENTAL ESTRATÉGICA
Plan Estratégico para la Agroindustria de Andalucía 2016-2020
DOCUMENTO DE ALCANCE DEL ESTUDIO AMBIENTAL ESTRATÉGICO

DENOMINACIÓN DE LA VÍA PECUARIA ¹	MUNICIPIO	PROVINCIA
VEREDA DEL GALGO O BERCIAL	Rota	Cádiz
COLADA DEL CAÑO DE HERRERA	San Fernando	Cádiz
CORDEL DEL PUERTO A CADIZ	San Fernando	Cádiz
VEREDA DE CADIZ	San Fernando	Cádiz
CAÑADA DE CADIZ O DE LOS ISLETES	San Jose del Valle	Cádiz
CAÑADA DE LA ANGOSTURA Y PASADA DE PATERNO	San Jose del Valle	Cádiz
CAÑADA DE LA PASADA DE MEDINA O SOTILLOS	San Jose del Valle	Cádiz
CAÑADA DE LAS VEGAS DE ELVIRA	San Jose del Valle	Cádiz
CAÑADA DE ROGITAN, CHARCO LOS HURONES Y UBRIQUE	San Jose del Valle	Cádiz
CAÑADA REAL DE ALBADALEJOS-CUARTILLOS	San Jose del Valle	Cádiz
CAÑADA REAL DE LA HIGUERA	San Jose del Valle	Cádiz
CAÑADA REAL DE LA SIERRA, PUERTO DE LA CRUZ	San Jose del Valle	Cádiz
CAÑADA REAL SALINILLA O MARCHANTIEGA	San Jose del Valle	Cádiz
CORDEL DE ALCALÁ	San Jose del Valle	Cádiz
VEREDA DE ALCALA	San Jose del Valle	Cádiz
VEREDA DE LA BOCA DE FOX	San Jose del Valle	Cádiz
CAÑADA REAL DE GAUCIN	San Roque	Cádiz
CAÑADA REAL DE MANILVA A LOS BARRIOS	San Roque	Cádiz
COLADA DE LA PASADA DEL ORO	San Roque	Cádiz
COLADA DE LA PASADA HONDA A LA POLVORA NUEVA	San Roque	Cádiz
COLADA N° 1	San Roque	Cádiz
COLADA N° 2	San Roque	Cádiz
CORDEL DE CHAPARRALES A PASADA HONDA	San Roque	Cádiz



EVALUACIÓN AMBIENTAL ESTRATÉGICA
Plan Estratégico para la Agroindustria de Andalucía 2016-2020
DOCUMENTO DE ALCANCE DEL ESTUDIO AMBIENTAL ESTRATÉGICO

DENOMINACIÓN DE LA VÍA PECUARIA ¹	MUNICIPIO	PROVINCIA
CORDEL DE HOLGAZALES A LA HACIENDA BALSAMO	San Roque	Cádiz
CORDEL DE LA LINEA AL PUERTO DEL HIGUERON	San Roque	Cádiz
CORDEL DE LA PASADA DE JIMENA A LA DEHESA CHAPARRALES	San Roque	Cádiz
CORDEL DE LAS ROSAS DE ESPAÑA	San Roque	Cádiz
CORDEL DEL DESCANSADERO GAMONAL A PASADA HONDA	San Roque	Cádiz
CORDEL DEL PUERTO DEL HIGUERON	San Roque	Cádiz
CORDEL DEL VADO DE JIMENA A PUENTE MAYONGA	San Roque	Cádiz
VEREDA DE ALMENARA	San Roque	Cádiz
VEREDA DE CASTELLAR	San Roque	Cádiz
VEREDA DE MANILVA	San Roque	Cádiz
VEREDA DE PATRAINA	San Roque	Cádiz
VEREDA DE SIERRA CARBONERA	San Roque	Cádiz
VEREDA DEL CORTIJO DEL GORDO	San Roque	Cádiz
VEREDA DEL PUERTO DEL HIGUERON A GUADIARO	San Roque	Cádiz
VEREDA DEL SAUSAL	San Roque	Cádiz
CAÑADA DE LA CTRA. DEL PUERTO DE SANTA MARIA O DE LA DEHESILLA	Sanlúcar de Barrameda	Cádiz
CAÑADA DE MIRABUNDO Y POZUELO	Sanlúcar de Barrameda	Cádiz
CAÑADA DEL ALMAZAN Y GAMONAL	Sanlúcar de Barrameda	Cádiz
CAÑADA DEL AMARGUILLO	Sanlúcar de Barrameda	Cádiz
CAÑADA REAL DE LAS HUERTAS	Sanlúcar de Barrameda	Cádiz



EVALUACIÓN AMBIENTAL ESTRATÉGICA
Plan Estratégico para la Agroindustria de Andalucía 2016-2020
DOCUMENTO DE ALCANCE DEL ESTUDIO AMBIENTAL ESTRATÉGICO

DENOMINACIÓN DE LA VÍA PECUARIA ¹	MUNICIPIO	PROVINCIA
CAÑADA REAL DE MONTE ALGAIDA	Sanlúcar Barrameda	de Cádiz
CAÑADA REAL DEL CAMINO VIEJO DE SEVILLA	Sanlúcar Barrameda	de Cádiz
CAÑADA REAL DEL PADRON DE JEREZ	Sanlúcar Barrameda	de Cádiz
CAÑADA REAL DEL POZO DE ALGARBE	Sanlúcar Barrameda	de Cádiz
COLADA DE BONANZA AL POZO DE LA VIUDA	Sanlúcar Barrameda	de Cádiz
COLADA DE SAN JERONIMO	Sanlúcar Barrameda	de Cádiz
COLADA NUEVA	Sanlúcar Barrameda	de Cádiz
CORDEL DE LA GALLARDA O DE LA MARISMA DE LOS POTROS	Sanlúcar Barrameda	de Cádiz
CORDEL DE LA REINA Y CANTARRANAS	Sanlúcar Barrameda	de Cádiz
CORDEL DEL TIZNADO	Sanlúcar Barrameda	de Cádiz
CORDEL DEL TUREL O DE PAN Y AJO	Sanlúcar Barrameda	de Cádiz
VEREDA DE MIRAFLORES	Sanlúcar Barrameda	de Cádiz
VEREDA DE MUNIBE Y DE LA REYERTA	Sanlúcar Barrameda	de Cádiz
11032016	Sanlúcar Barrameda	de Cádiz
CAÑADA DE RONDA A OSUNA	Setenil	de las Cádiz



EVALUACIÓN AMBIENTAL ESTRATÉGICA
Plan Estratégico para la Agroindustria de Andalucía 2016-2020
DOCUMENTO DE ALCANCE DEL ESTUDIO AMBIENTAL ESTRATÉGICO

DENOMINACIÓN DE LA VÍA PECUARIA ¹	MUNICIPIO	PROVINCIA
	Bodegas	
COLADA DE VENTA DE LECHE	Setenil de las Bodegas	Cádiz
CORDEL DEL CAMINO DE MALAGA Y DE LAS CUEVAS	Setenil de las Bodegas	Cádiz
VEREDA DE ALCALA DE VALLE	Setenil de las Bodegas	Cádiz
VEREDA DE ALCALA DE VALLE A ALGODONALES	Setenil de las Bodegas	Cádiz
VEREDA DEL CAMINO DE ALGODONALES	Setenil de las Bodegas	Cádiz
VEREDA DEL CAMINO DE SEVILLA Y DEL QUEJIGAL	Setenil de las Bodegas	Cádiz
CAÑADA REAL DE ALGECIRAS A TARIFA Y MEDINA SIDONIA	Tarifa	Cádiz
COLADA ARENAS DE LAS PALOMAS Y VALDEVAQUEROS	Tarifa	Cádiz
COLADA DE ALPARIATE	Tarifa	Cádiz
COLADA DE BARRONALES Y DEL CURA	Tarifa	Cádiz
COLADA DE BETIN	Tarifa	Cádiz
COLADA DE CAMARINAL	Tarifa	Cádiz
COLADA DE LA ALCARIA	Tarifa	Cádiz
COLADA DE LA CAMPANA AL MORO	Tarifa	Cádiz
COLADA DE LA CAÑADA HONDA	Tarifa	Cádiz
COLADA DE LA COSTA Y CAMINO DE ALGECIRAS	Tarifa	Cádiz
COLADA DE LA JARA	Tarifa	Cádiz
COLADA DE LA PASADA DE RAMOS	Tarifa	Cádiz



EVALUACIÓN AMBIENTAL ESTRATÉGICA
Plan Estratégico para la Agroindustria de Andalucía 2016-2020
DOCUMENTO DE ALCANCE DEL ESTUDIO AMBIENTAL ESTRATÉGICO

DENOMINACIÓN DE LA VÍA PECUARIA ¹	MUNICIPIO	PROVINCIA
COLADA DE LA REGINOSA	Tarifa	Cádiz
COLADA DE LA ZORRERA	Tarifa	Cádiz
COLADA DE LAS VIÑAS AL PROVISO	Tarifa	Cádiz
COLADA DE LOS BOQUETES DE LA PEÑA	Tarifa	Cádiz
COLADA DE LOS BUBUJONES DE LA AHUMADA	Tarifa	Cádiz
COLADA DE MOJICAS	Tarifa	Cádiz
COLADA DE RAMOS	Tarifa	Cádiz
COLADA DEL ABREVADERO DEL CURA	Tarifa	Cádiz
COLADA DEL ALAMILLO	Tarifa	Cádiz
COLADA DEL ALMARCHAL	Tarifa	Cádiz
COLADA DEL ARMACHAL AL MORO	Tarifa	Cádiz
COLADA DEL BUJEO AL CASCAJAL Y LA COSTA	Tarifa	Cádiz
COLADA DEL GUIJO AL PALANCAR	Tarifa	Cádiz
COLADA DEL MADROÑO Y SAN PEDRO	Tarifa	Cádiz
COLADA DEL MONDONGO	Tarifa	Cádiz
COLADA DEL PUENTE DE LA VEGA A MOJICAS	Tarifa	Cádiz
COLADA DEL PULIDO	Tarifa	Cádiz
COLADA HOYO DEL MORO Y ALHELIES	Tarifa	Cádiz
COLADA IZQUIERDA DE RAMOS Y DEL CONEJO	Tarifa	Cádiz
CORDEL DEL PUERTO DE OJEN A RENTIN	Tarifa	Cádiz
VEREDA DEL PUERTO DE BOLONIA	Tarifa	Cádiz
VEREDA DEL TERMINO CON BARBATE	Tarifa	Cádiz
CAÑADA REAL DE MALAGA	Torre Alh quime	Cádiz



EVALUACIÓN AMBIENTAL ESTRATÉGICA
Plan Estratégico para la Agroindustria de Andalucía 2016-2020
DOCUMENTO DE ALCANCE DEL ESTUDIO AMBIENTAL ESTRATÉGICO

DENOMINACIÓN DE LA VÍA PECUARIA ¹	MUNICIPIO	PROVINCIA
COLADA DEL POZUELO Y SALADILLO	Torre Alh quime	Cádiz
VEREDA DE CAÑETE	Torre Alh quime	Cádiz
VEREDA DE LA ESPARTALA	Torre Alh quime	Cádiz
VEREDA DE LAS VEGAS	Torre Alh quime	Cádiz
CAÑADA DE CAPITA	Trebujena	Cádiz
CAÑADA REAL DE LEBRIJA AL PUERTO	Trebujena	Cádiz
CAÑADA REAL DEL CAMINO VIEJO DE SEVILLA	Trebujena	Cádiz
CAÑADA REAL DEL MOJON DE TRES TERMINOS Y LA REYERTA	Trebujena	Cádiz
CAÑADA REAL DEL POZO DEL ALGARBE	Trebujena	Cádiz
COLADA EMPALME CON LA CAÑADA REAL DE SEVILLA A LA CR DEL POZO ALGARBE	Trebujena	Cádiz
CORDEL DE LA PASADA DEL MONTE	Trebujena	Cádiz
CORDEL DEL HAZA DEL DUQUE	Trebujena	Cádiz
VEREDA DE LA MARISMA DEL CONEJO	Trebujena	Cádiz
VEREDA DE LA MARISMA DEL CORREDERO	Trebujena	Cádiz
CAÑADA REAL DE LA BREÑA O DE LA GARGANTA DE MILLAN A VILLALUENGA	Ubrique	Cádiz
CAÑADA REAL DE LOS BUEYES DE RONDA	Ubrique	Cádiz
CAÑADA REAL DE MOJON DE LA VIBORA	Ubrique	Cádiz
COLADA DE LA CABEZUELA	Ubrique	Cádiz
COLADA DE LA FUENTE DE SAN FRANCISCO	Ubrique	Cádiz
COLADA DE LA FUENTE DEL MARROQUI A LAS AMOLADERAS	Ubrique	Cádiz
COLADA DE LA PASADA DE CORDOBA AL CERRILLO DE LA VIRGEN	Ubrique	Cádiz



EVALUACIÓN AMBIENTAL ESTRATÉGICA
Plan Estratégico para la Agroindustria de Andalucía 2016-2020
DOCUMENTO DE ALCANCE DEL ESTUDIO AMBIENTAL ESTRATÉGICO

DENOMINACIÓN DE LA VÍA PECUARIA ¹	MUNICIPIO	PROVINCIA
COLADA DE LA PASADA DE LA MATILLA	Ubrique	Cádiz
COLADA DE LA PASADA DE LAS CALABAZAS O DE BOGAS	Ubrique	Cádiz
COLADA DE LA ROHERA	Ubrique	Cádiz
COLADA DE LA UMBRIA DE JEREZ	Ubrique	Cádiz
COLADA DEL ARROYO DE LOS LIDRONES	Ubrique	Cádiz
COLADA DEL ENRIADERO	Ubrique	Cádiz
COLADA LA LONQUERA DE FATIMA	Ubrique	Cádiz
COLADA DE BARBATE	Vejer de la Frontera	Cádiz
COLADA DE BUENAVISTA	Vejer de la Frontera	Cádiz
COLADA DE LA PASADA DEL TORERO	Vejer de la Frontera	Cádiz
COLADA DE LA SALADILLA	Vejer de la Frontera	Cádiz
COLADA DE LAS CAÑADAS	Vejer de la Frontera	Cádiz
COLADA DE MONTECOTE	Vejer de la Frontera	Cádiz
COLADA DE SAN LAZARO	Vejer de la Frontera	Cádiz
COLADA DE VERDE CABRA	Vejer de la Frontera	Cádiz
COLADA DEL CORTIJO DE NAJERA	Vejer de la Frontera	Cádiz
CORDEL DE LA BARCA A MANZANETE	Vejer de la Frontera	Cádiz
CORDEL DE LOS MARCHANTES	Vejer de la Frontera	Cádiz
CORDEL DE PALMA A LA BARCA	Vejer de la Frontera	Cádiz
VEREDA DE CANTARRANAS	Vejer de la Frontera	Cádiz
VEREDA DE CONIL AL GRULLO Y LA ALQUERIA	Vejer de la Frontera	Cádiz
VEREDA DE FUENTE CUBIERTA Y SAN AMBROSIO	Vejer de la Frontera	Cádiz
VEREDA DE LAS PEÑAS DE SORIA	Vejer de la Frontera	Cádiz



EVALUACIÓN AMBIENTAL ESTRATÉGICA
Plan Estratégico para la Agroindustria de Andalucía 2016-2020
DOCUMENTO DE ALCANCE DEL ESTUDIO AMBIENTAL ESTRATÉGICO

DENOMINACIÓN DE LA VÍA PECUARIA ¹	MUNICIPIO	PROVINCIA
VEREDA DE LOS MORALES Y GRULLO	Vejer de la Frontera	Cádiz
VEREDA DE MEDINA	Vejer de la Frontera	Cádiz
VEREDA DE NAJERA	Vejer de la Frontera	Cádiz
VEREDA DE NAVERO	Vejer de la Frontera	Cádiz
VEREDA DEL CARRIL DE LA BRAZA	Vejer de la Frontera	Cádiz
VEREDA DEL PORTICHUELO A LA PASADA LOS TOROS	Vejer de la Frontera	Cádiz
VEREDA DEL TARAJE	Vejer de la Frontera	Cádiz
CAÑADA REAL DE LA MANGA O DE CAMPOQUCHE	Villaluenga del Rosario	Cádiz
CAÑADA REAL DE LOS BUEYES DE RONDA	Villaluenga del Rosario	Cádiz
CAÑADA REAL DEL PUERTO DE LOS NAVAZOS O CAMPOBUCHÉ	Villaluenga del Rosario	Cádiz
COLADA AL ABREVADERO DE LA FUENTE DE JUAN RAMOS	Villaluenga del Rosario	Cádiz
COLADA AL ABREVADERO DE LAS FUENTES DE BARRIDA	Villaluenga del Rosario	Cádiz
COLADA AL ABREVADERO DE LOS POZOS DE BARRIDA	Villaluenga del Rosario	Cádiz
COLADA AL ABREVADERO DEL HERRUMBROSO	Villaluenga del Rosario	Cádiz
COLADA AL ABREVADERO DEL RINCON DE NIETO	Villaluenga del Rosario	Cádiz
COLADA DE LA PLAZA DE TOROS POR PUERTO LAS VIÑAS, PILAR DE LA VENTA Y CERRILLO	Villaluenga del Rosario	Cádiz
COLADA DE LAS VEREDAS DE RUIZ AL POZO DE LOS ARENALES	Villaluenga del Rosario	Cádiz



EVALUACIÓN AMBIENTAL ESTRATÉGICA
Plan Estratégico para la Agroindustria de Andalucía 2016-2020
DOCUMENTO DE ALCANCE DEL ESTUDIO AMBIENTAL ESTRATÉGICO

DENOMINACIÓN DE LA VÍA PECUARIA ¹	MUNICIPIO	PROVINCIA
COLADA DE MATA RUIZ Y ARROYO DE LAS ADELAS	Villaluenga Rosario	del Cádiz
COLADA DEL ABREVADERO DEL PILAR VIEJO	Villaluenga Rosario	del Cádiz
COLADA DEL ALBARRAN Y TIERRA BLANCA	Villaluenga Rosario	del Cádiz
COLADA DEL MONTE LOMAS Y MAABALLARDO AL PILAR VIEJO	Villaluenga Rosario	del Cádiz
COLADA DEL POZO DE ANDRES FERNANDEZ A LIVAR	Villaluenga Rosario	del Cádiz
COLADA DEL QUEJIGAL DE MAZOTE	Villaluenga Rosario	del Cádiz
COLADA DESDE EL PUERTO DE PEDRO RUIZ POR LA FUENTE DE LOS FRESNOS A LA CAÑADA D	Villaluenga Rosario	del Cádiz
CAÑADA DE BORNOS A UTRERA	Villamartín	Cádiz
CAÑADA DE ESPERA A MONTELLANO	Villamartín	Cádiz
CAÑADA DE LOS MARMOLES O DE BORNOS A MONTELLANO Y MORON	Villamartín	Cádiz
CAÑADA DEL MANGEROSO	Villamartín	Cádiz
CAÑADA DEL RANCHO MARIA ISABEL	Villamartín	Cádiz
CAÑADA REAL DE CADIZ A RONDA O DE LOS PUERTOS	Villamartín	Cádiz
CAÑADA REAL DE EL CORONIL A RONDA	Villamartín	Cádiz
CAÑADA REAL DE LOS ALMENDROS	Villamartín	Cádiz
CAÑADA REAL DE UBRIQUE A SEVILLA	Villamartín	Cádiz
CAÑADA REAL DEL HIGUERON, VEGA DEL REY Y POZO ROLDAN	Villamartín	Cádiz
COLADA A LA CAÑADA DE LOS POZOS O CAMINO VIEJO DE ESPERA	Villamartín	Cádiz



EVALUACIÓN AMBIENTAL ESTRATÉGICA
Plan Estratégico para la Agroindustria de Andalucía 2016-2020
DOCUMENTO DE ALCANCE DEL ESTUDIO AMBIENTAL ESTRATÉGICO

DENOMINACIÓN DE LA VÍA PECUARIA ¹	MUNICIPIO	PROVINCIA
CAÑADA REAL DE LOS PUERTOS A RONDA	Zahara	Cádiz
COLADA DE ARROYOMOLINOS	Zahara	Cádiz
COLADA DE EL BOSQUE	Zahara	Cádiz
COLADA DE LA BREÑA	Zahara	Cádiz
COLADA DE LA CAMADA DEL CERDO	Zahara	Cádiz
COLADA DE LA FUENTE DE LA CUEVA DEL MORO	Zahara	Cádiz
COLADA DE LA LOMA DEL CALVARIO	Zahara	Cádiz
COLADA DE LA PASADA DEL MORAL AL PUENTE DE PALOMINOS	Zahara	Cádiz
COLADA DE LA REVENGA	Zahara	Cádiz
COLADA DE LA RONDA	Zahara	Cádiz
COLADA DE LOS CALLEJONES	Zahara	Cádiz
COLADA DEL ARGAMAZON A LA LAGUNA DEL PEREZOSO	Zahara	Cádiz
COLADA DEL LLANO DE LA VENTA	Zahara	Cádiz
COLADA DEL PEÑON DE ROQUE	Zahara	Cádiz
COLADA DEL PUENTE DE ZAHARA	Zahara	Cádiz
COLADA DEL RODEO	Zahara	Cádiz
CORDEL DE ARCOS	Zahara	Cádiz
COLADA AL MOLINO HARINERO DEL TAMUJOSO	Adamuz	Córdoba
COLADA DE LA PORTERA DE LOS CABALLOS	Adamuz	Córdoba
COLADA DE LAS AÑORETAS	Adamuz	Córdoba
COLADA DEL PEDROCHEÑO	Adamuz	Córdoba
COLADA DEL PENSADERO	Adamuz	Córdoba
CORDEL DE CORDOBA A VILLANUEVA	Adamuz	Córdoba



EVALUACIÓN AMBIENTAL ESTRATÉGICA
Plan Estratégico para la Agroindustria de Andalucía 2016-2020
DOCUMENTO DE ALCANCE DEL ESTUDIO AMBIENTAL ESTRATÉGICO

DENOMINACIÓN DE LA VÍA PECUARIA ¹	MUNICIPIO	PROVINCIA
CORDEL DE LAS VEREDAS	Adamuz	Córdoba
CORDEL DE POZOBLANCO A ADAMUZ	Adamuz	Córdoba
VEREDA DE ADAMUZ A LA BARCA DE PEDRO ABAD	Adamuz	Córdoba
VEREDA DE ADAMUZ A LA BARCA DE MONTORO	Adamuz	Córdoba
VEREDA DE EL CARPIO	Adamuz	Córdoba
VEREDA DE LA HERREZUELA	Adamuz	Córdoba
VEREDA DE LA VIÑUELA	Adamuz	Córdoba
VEREDA DE LAS CUMBRES	Adamuz	Córdoba
VEREDA DE LOS CAÑOS A MALOS PASOS Y CAÑADA BLANCA	Adamuz	Córdoba
VEREDA DE OBEJO A PEDRO ABAD	Adamuz	Córdoba
VEREDA DE VALDEINFIERNO	Adamuz	Córdoba
VEREDA DEL CERRO DE LA TABAQUERA	Adamuz	Córdoba
VEREDA DEL DESCANSADERO DEL MOHINO A NAVARREDONDILLA	Adamuz	Córdoba
VEREDA DEL PUNTAL DE LAS MERINAS A LA VIUDA	Adamuz	Córdoba
CORDEL DE LOS POLLOS	Aguilar de la Frontera	Córdoba
CORDEL DE LOS PUENTES DE MONTILLA	Aguilar de la Frontera	Córdoba
VEREDA DE AGUILAR A MORILES	Aguilar de la Frontera	Córdoba
VEREDA DE AGUILAR A PUENTE GENIL	Aguilar de la Frontera	Córdoba
VEREDA DE AGUILAR A SANTAELLA	Aguilar de la Frontera	Córdoba
VEREDA DE CORDOBA	Aguilar de la Frontera	Córdoba
VEREDA DE HUERTA TABLADA	Aguilar de la Frontera	Córdoba
VEREDA DE JOGINA	Aguilar de la Frontera	Córdoba



EVALUACIÓN AMBIENTAL ESTRATÉGICA
Plan Estratégico para la Agroindustria de Andalucía 2016-2020
DOCUMENTO DE ALCANCE DEL ESTUDIO AMBIENTAL ESTRATÉGICO

DENOMINACIÓN DE LA VÍA PECUARIA ¹	MUNICIPIO	PROVINCIA
VEREDA DE LA CAMPANA	Aguilar de la Frontera	Córdoba
VEREDA DE LA LAGUNA DEL RINCON A LOS COCHINOS	Aguilar de la Frontera	Córdoba
VEREDA DE LAS MESTAS A JAUJA	Aguilar de la Frontera	Córdoba
VEREDA DE LOS NARANJOS	Aguilar de la Frontera	Córdoba
VEREDA DE LOS SOPLANES	Aguilar de la Frontera	Córdoba
VEREDA DE MALAGA	Aguilar de la Frontera	Córdoba
VEREDA DE METEDORES	Aguilar de la Frontera	Córdoba
VEREDA DE MORA	Aguilar de la Frontera	Córdoba
VEREDA DE PUENTE GENIL A MORILES	Aguilar de la Frontera	Córdoba
VEREDA DE SAN AGUSTIN	Aguilar de la Frontera	Córdoba
VEREDA DE VADOANCHO	Aguilar de la Frontera	Córdoba
VEREDA DE VADOCASTRO	Aguilar de la Frontera	Córdoba
VEREDA DEL CAMINO DE DON ANSELMO	Aguilar de la Frontera	Córdoba
VEREDA DEL CORTIJO DE ALCARAZ	Aguilar de la Frontera	Córdoba
VEREDA DEL CUQUILLO	Aguilar de la Frontera	Córdoba
CAÑADA REAL SORIANA	Alcaracejos	Córdoba
COLADA AL ABREVADERO DEL POZO DE LA BENITA	Alcaracejos	Córdoba
COLADA DE DOS TORRES	Alcaracejos	Córdoba
VEREDA DE CORDOBA A ALMADEN	Alcaracejos	Córdoba
VEREDA DE ESPIEL A POZOBLANCO	Alcaracejos	Córdoba
VEREDA DE HINOJOSA A POZOBLANCO	Alcaracejos	Córdoba
VEREDA DE LA GARGANTILLA	Alcaracejos	Córdoba
VEREDA DE LA MOJONERA	Alcaracejos	Córdoba



EVALUACIÓN AMBIENTAL ESTRATÉGICA
Plan Estratégico para la Agroindustria de Andalucía 2016-2020
DOCUMENTO DE ALCANCE DEL ESTUDIO AMBIENTAL ESTRATÉGICO

DENOMINACIÓN DE LA VÍA PECUARIA ¹	MUNICIPIO	PROVINCIA
VEREDA DE VILLANUEVA DEL DUQUE A POZOBLANCO	Alcaracejos	Córdoba
COLADA DEL ARROYO DE GRANADA	Almedinilla	Córdoba
COLADA DEL CAMINO DE LA CUESTA	Almedinilla	Córdoba
COLADA DEL CAMINO DE LA RATA	Almedinilla	Córdoba
COLADA DEL CAMINO DE LA RENTA	Almedinilla	Córdoba
COLADA DEL CAMINO DE LA RENTA O DE LOS RÖOS	Almedinilla	Córdoba
COLADA DEL CAMINO DE LA RUBIA O CORTIJILLOS	Almedinilla	Córdoba
COLADA DEL CAMINO DE LAS CHOZAS	Almedinilla	Córdoba
COLADA DEL CAMINO DE LAS NAVAS	Almedinilla	Córdoba
COLADA DEL CAMINO DE LAS PEÑAS O DEL MOLINO DEL CURA	Almedinilla	Córdoba
COLADA DEL CAMINO DEL PLANTONAR Y CAMINO DE ALCALA	Almedinilla	Córdoba
COLADA DEL CAMINO DEL VEREDON	Almedinilla	Córdoba
COLADA DEL VEREDON DE LA CAÑADA DEL ENCINAR	Almedinilla	Córdoba
COLADA DEL VEREDON DE LOS CORRALONES	Almedinilla	Córdoba
CORDEL DE GRANADA	Almedinilla	Córdoba
CAÑADA REAL SORIANA	Almodóvar del Río	Córdoba
COLADA DE LA BARCA	Almodóvar del Río	Córdoba
COLADA DE LA POBLACIÒN (PRIMER RAMAL)	Almodóvar del Río	Córdoba
COLADA DE LA POBLACIÒN (SEGUNADO RAMAL)	Almodóvar del Río	Córdoba
CORDEL DE CORDOBA A PALMA	Almodóvar del Río	Córdoba
VEREDA DE LA BREÑA	Almodóvar del Río	Córdoba
VEREDA DE LA FUENTE DEL LADRILLO	Almodóvar del Río	Córdoba
VEREDA DE LA PORRADA	Almodóvar del Río	Córdoba



EVALUACIÓN AMBIENTAL ESTRATÉGICA
Plan Estratégico para la Agroindustria de Andalucía 2016-2020
DOCUMENTO DE ALCANCE DEL ESTUDIO AMBIENTAL ESTRATÉGICO

DENOMINACIÓN DE LA VÍA PECUARIA ¹	MUNICIPIO	PROVINCIA
VEREDA DE LA TRANCA	Almodóvar del Río	Córdoba
VEREDA DE LOS LAGARES	Almodóvar del Río	Córdoba
VEREDA DE VILLAVICIOSA O ALISNE	Almodóvar del Río	Córdoba
VEREDA DEL BALDÖO	Almodóvar del Río	Córdoba
CAÑADA REAL SORIANA	Añora	Córdoba
COLADA DE DOS TORRES A POZOBLANCO	Añora	Córdoba
COLADA DE ESPIEL A DOS TORRES	Añora	Córdoba
VEREDA DE HINOJOSA A POZOBLANCO	Añora	Córdoba
VEREDA DE LA GARGANTILLA	Añora	Córdoba
VEREDA DE VILLANUEVA DEL DUQUE A POZOBLANCO	Añora	Córdoba
COLADA A NUEVA CARTEYA	Baena	Córdoba
COLADA DE CARCABUEY	Baena	Córdoba
COLADA DE GILENA	Baena	Córdoba
COLADA DEL CARRIL DE LOS COCHES	Baena	Córdoba
CORDEL DE BUJALANCE A GRANADA	Baena	Córdoba
CORDEL DE CASTRO A PORCUNA	Baena	Córdoba
CORDEL DE CORDOBA A GRANADA	Baena	Córdoba
CORDEL DE CORDOBA A JAEN	Baena	Córdoba
VEREDA DE ALBENDIN A SANTIAGO	Baena	Córdoba
VEREDA DE BAENA A CABRA	Baena	Córdoba
VEREDA DE BAENA A CAÑETE	Baena	Córdoba
VEREDA DE BAENA A JAEN	Baena	Córdoba
VEREDA DE BAENA A VALENZUELA Y PORCUNA	Baena	Córdoba



EVALUACIÓN AMBIENTAL ESTRATÉGICA
Plan Estratégico para la Agroindustria de Andalucía 2016-2020
DOCUMENTO DE ALCANCE DEL ESTUDIO AMBIENTAL ESTRATÉGICO

DENOMINACIÓN DE LA VÍA PECUARIA ¹	MUNICIPIO	PROVINCIA
VEREDA DE CAÑETE A LAS GAVIAS	Baena	Córdoba
VEREDA DE CORDOBA A VALENZUELA	Baena	Córdoba
VEREDA DE GUADAJOZ	Baena	Córdoba
VEREDA DE LA DE METEDORES A CARTEYA	Baena	Córdoba
VEREDA DE LOS METEDORES	Baena	Córdoba
CAÑADA REAL DE LA MESTA	Belalc zar	Córdoba
VEREDA DE CABEZA DEL BUEY	Belalc zar	Córdoba
VEREDA DE CABEZA DEL BUEY A EL VISO	Belalc zar	Córdoba
VEREDA DE CASTUERA	Belalc zar	Córdoba
VEREDA DE EL VISO	Belalc zar	Córdoba
VEREDA DE HINOJOSA	Belalc zar	Córdoba
VEREDA DE HINOJOSA A ALMADEN	Belalc zar	Córdoba
VEREDA DE LOS CONTRABANDISTA	Belalc zar	Córdoba
VEREDA DE MONTERRUBIO DE LA SERENA A HINOJOSA DEL DUQUE	Belalc zar	Córdoba
VEREDA DE SEVILLA Y DE LA PLATA	Belalc zar	Córdoba
CORDEL DE FUENTE OBEJUNA A CORDOBA	Belmez	Córdoba
VEREDA DE CORDOBA	Belmez	Córdoba
VEREDA DE DOÑA RAMA	Belmez	Córdoba
VEREDA DE PEÑARROYA A BELMEZ	Belmez	Córdoba
VEREDA DE PEÑARROYA Y PEÑA LADRONES	Belmez	Córdoba
VEREDA DE PUERTO RUBIO	Belmez	Córdoba
VEREDA DEL CAMINO VIEJO DE HINOJOSA	Belmez	Córdoba



EVALUACIÓN AMBIENTAL ESTRATÉGICA
Plan Estratégico para la Agroindustria de Andalucía 2016-2020
DOCUMENTO DE ALCANCE DEL ESTUDIO AMBIENTAL ESTRATÉGICO

DENOMINACIÓN DE LA VÍA PECUARIA ¹	MUNICIPIO	PROVINCIA
COLADA DE ENCINAS REALES	Benamejé	Córdoba
VEREDA DE AGUILAR	Benamejé	Córdoba
COLADA DE BUJALANCE A EL CARPIO	Bujalance	Córdoba
COLADA DE MONTORO A CAÑETE	Bujalance	Córdoba
CORDEL DE ALCOLEA	Bujalance	Córdoba
CORDEL DE CASTRO	Bujalance	Córdoba
CORDEL DE PORCUNA	Bujalance	Córdoba
VEREDA DE BUJALANCE A CORDOBA	Bujalance	Córdoba
VEREDA DE BUJALANCE A PEDRO ABAD	Bujalance	Córdoba
VEREDA DE CORDOBA A CAÑETE	Bujalance	Córdoba
VEREDA DE FUENTE AGRIA	Bujalance	Córdoba
VEREDA DE LOPERA	Bujalance	Córdoba
VEREDA DE MONTILLA	Bujalance	Córdoba
VEREDA DE MORENTE A EL CARPIO	Bujalance	Córdoba
VEREDA DE POZO DE LAS YEGUAS	Bujalance	Córdoba
COLADA DEL CAMINO DE BAENA	Cabra	Córdoba
COLADA DEL CAMINO DE CASTRO	Cabra	Córdoba
COLADA DEL CAMINO DE GAENA	Cabra	Córdoba
COLADA DEL CAMINO DE MONTILLA	Cabra	Córdoba
COLADA DEL TOBAR	Cabra	Córdoba
CORDEL DE LA FUENTE DEL CHORRILLO	Cabra	Córdoba
VEREDA DE CALDERON	Cabra	Córdoba
VEREDA DE CARDENAS	Cabra	Córdoba



EVALUACIÓN AMBIENTAL ESTRATÉGICA
Plan Estratégico para la Agroindustria de Andalucía 2016-2020
DOCUMENTO DE ALCANCE DEL ESTUDIO AMBIENTAL ESTRATÉGICO

DENOMINACIÓN DE LA VÍA PECUARIA ¹	MUNICIPIO	PROVINCIA
VEREDA DE GAENA	Cabra	Córdoba
VEREDA DE GAMONOSA	Cabra	Córdoba
VEREDA DE LA CERONA	Cabra	Córdoba
VEREDA DE LA GAÑANA	Cabra	Córdoba
VEREDA DE MATAVINOS	Cabra	Córdoba
VEREDA DEL CAMINO DE LOS METEDORES	Cabra	Córdoba
VEREDA DEL CASTELLAR	Cabra	Córdoba
VEREDA DEL DUQUE	Cabra	Córdoba
COLADA DE MONTORO	Cañete de las Torres	Córdoba
CORDEL DE BUJALANCE A PORCUNA	Cañete de las Torres	Córdoba
CORDEL DE CAÑETE DE LAS TORRES A HIGUERA DE CALATRAVA O DE CANTARERO	Cañete de las Torres	Córdoba
CORDEL DE GRANADA	Cañete de las Torres	Córdoba
VEREDA DE BUJALANCE A LOPERA	Cañete de las Torres	Córdoba
VEREDA DE CAÑETE A VILLA DEL RIO	Cañete de las Torres	Córdoba
VEREDA DE CAÑETE DE LAS TORRES A BAENA	Cañete de las Torres	Córdoba
VEREDA DE CAÑETE DE LAS TORRES A CASTRO DEL RIO	Cañete de las Torres	Córdoba
VEREDA DE CAÑETE DE LAS TORRES A LAS GAVIAS	Cañete de las Torres	Córdoba
VEREDA DE CAÑETE DE LAS TORRES A LOPERA	Cañete de las Torres	Córdoba
VEREDA DE CORDOBA A PORCUNA	Cañete de las Torres	Córdoba
VEREDA DE CORDOBA A VALENZUELA	Cañete de las Torres	Córdoba
VEREDA DEL CAMINO DE ARJONA	Cañete de las Torres	Córdoba
COLADA DE ESCUCHAGRANOS	Carcabuey	Córdoba



EVALUACIÓN AMBIENTAL ESTRATÉGICA
Plan Estratégico para la Agroindustria de Andalucía 2016-2020
DOCUMENTO DE ALCANCE DEL ESTUDIO AMBIENTAL ESTRATÉGICO

DENOMINACIÓN DE LA VÍA PECUARIA ¹	MUNICIPIO	PROVINCIA
COLADA DE LA CUESTA LOMO Y DEHESILLA	Carcabuey	Córdoba
COLADA DE LA FUENTE CASTILLEJO	Carcabuey	Córdoba
COLADA DE LA FUENTE DE LA ENCINA	Carcabuey	Córdoba
COLADA DE LAS PALOMAS A LOS MARMOLES	Carcabuey	Córdoba
COLADA DEL CAMINO DE DOÑA MENCIA A CARCABUEY	Carcabuey	Córdoba
COLADA DEL CERVERAL	Carcabuey	Córdoba
COLADA DEL PALANCAR	Carcabuey	Córdoba
COLADA DEL PONTON	Carcabuey	Córdoba
VEREDA DEL CAMINO DE CABRA A PRIEGO	Carcabuey	Córdoba
COLADA DE AZUL AL CEREZO	Cardeña	Córdoba
COLADA DEL CEREZO A LA VEREDA DE VALDECAÑAS	Cardeña	Córdoba
COLADA DEL CEREZO A VENTA DEL CHARCO	Cardeña	Córdoba
CORDEL DE CARDEÑA A VILLANUEVA	Cardeña	Córdoba
CORDEL DE FUENCALIENTE A MARMOLEJO	Cardeña	Córdoba
CORDEL DE LA PLATA	Cardeña	Córdoba
CORDEL DE VENTA DEL CHARCO A ESPAÑARES	Cardeña	Córdoba
CORDEL DE VILLANUEVA A MONTORO	Cardeña	Córdoba
VEREDA DE AZUEL A CONQUISTA	Cardeña	Córdoba
VEREDA DE AZUEL A VILLANUEVA	Cardeña	Córdoba
VEREDA DE CARCI-GOMEZ	Cardeña	Córdoba
VEREDA DE CARDEÑA A CONQUISTA	Cardeña	Córdoba
VEREDA DE LA LOMA DEL CABALLERO	Cardeña	Córdoba
VEREDA DE LAS ONZAS	Cardeña	Córdoba



EVALUACIÓN AMBIENTAL ESTRATÉGICA
Plan Estratégico para la Agroindustria de Andalucía 2016-2020
DOCUMENTO DE ALCANCE DEL ESTUDIO AMBIENTAL ESTRATÉGICO

DENOMINACIÓN DE LA VÍA PECUARIA ¹	MUNICIPIO	PROVINCIA
VEREDA DE VALDECAÑAS	Cardeña	Córdoba
VEREDA DEL CARRIZO	Cardeña	Córdoba
COLADA A LA FUENTE DE LA MINGUILLA	Castro del Río	Córdoba
CORDEL DE CÁRDABA A GRANADA	Castro del Río	Córdoba
CORDEL DE CASTRO A PORCUNA	Castro del Río	Córdoba
CORDEL DE JAEN	Castro del Río	Córdoba
CORDEL DEL CAMINO DE MONTILLA	Castro del Río	Córdoba
VEREDA DE BUJALANCE	Castro del Río	Córdoba
VEREDA DE CAÑETE	Castro del Río	Córdoba
VEREDA DE CASTRO A CARTEYA	Castro del Río	Córdoba
VEREDA DE MONTURQUE	Castro del Río	Córdoba
VEREDA DEL ESPEJO A CABRA	Castro del Río	Córdoba
VEREDA DE CARDEÑA	Conquista	Córdoba
ANTIGUA VEREDA DE LA CIGARRA	Córdoba	Córdoba
ANTIGUA VEREDA DE SANSUEÑAS	Córdoba	Córdoba
CAÑADA REAL SORIANA	Córdoba	Córdoba
COLADA DE GUADALCAZAR	Córdoba	Córdoba
COLADA DE LA BARCA	Córdoba	Córdoba
COLADA DEL PASO SUR DE LA POBLACIÓN	Córdoba	Córdoba
CORDEL DE ALCOLEA	Córdoba	Córdoba
CORDEL DE ECIJA	Córdoba	Córdoba
CORDEL DE GRANADA	Córdoba	Córdoba
CORDEL DE VILLANUEVA	Córdoba	Córdoba



EVALUACIÓN AMBIENTAL ESTRATÉGICA
Plan Estratégico para la Agroindustria de Andalucía 2016-2020
DOCUMENTO DE ALCANCE DEL ESTUDIO AMBIENTAL ESTRATÉGICO

DENOMINACIÓN DE LA VÍA PECUARIA ¹	MUNICIPIO	PROVINCIA
ENLACE ENTRE EL CORDEL DE GRANADA Y LA VEREDA DE MONTILLA	Córdoba	Córdoba
VEREDA DE BAENA	Córdoba	Córdoba
VEREDA DE BUJALANCE	Córdoba	Córdoba
VEREDA DE BUJALANCE A GRANADA	Córdoba	Córdoba
VEREDA DE CABRA POR SANTA CRUZ (2 TRAMOS)	Córdoba	Córdoba
VEREDA DE CASTRO A BUJALANCE	Córdoba	Córdoba
VEREDA DE CASTRO A EL CARPIO	Córdoba	Córdoba
VEREDA DE ESPEJO	Córdoba	Córdoba
VEREDA DE GUADAJOZ	Córdoba	Córdoba
VEREDA DE JAEN	Córdoba	Córdoba
VEREDA DE LA ALCAIDIA	Córdoba	Córdoba
VEREDA DE LA ARMENTA	Córdoba	Córdoba
VEREDA DE LA BASTIDA	Córdoba	Córdoba
VEREDA DE LA CANCHUELA	Córdoba	Córdoba
VEREDA DE LA CASILLA DE LOS LOCOS	Córdoba	Córdoba
VEREDA DE LA CIGARRA	Córdoba	Córdoba
VEREDA DE LA FUENTE DE LAS ERMITAS	Córdoba	Córdoba
VEREDA DE LA PASADA DEL PINO	Córdoba	Córdoba
VEREDA DE LA PORRADA	Córdoba	Córdoba
VEREDA DE LA RAMBLA	Córdoba	Córdoba
VEREDA DE LAS PEDROCHEÑAS	Córdoba	Córdoba
VEREDA DE LAS QUEMADILLAS	Córdoba	Córdoba



EVALUACIÓN AMBIENTAL ESTRATÉGICA
Plan Estratégico para la Agroindustria de Andalucía 2016-2020
DOCUMENTO DE ALCANCE DEL ESTUDIO AMBIENTAL ESTRATÉGICO

DENOMINACIÓN DE LA VÍA PECUARIA ¹	MUNICIPIO	PROVINCIA
VEREDA DE LINARES	Córdoba	Córdoba
VEREDA DE MONTILLA (TIENE DOS TRAMOS)	Córdoba	Córdoba
VEREDA DE MONTILLA A BUJALANCE	Córdoba	Córdoba
VEREDA DE MONTILLA A EL CARPIO	Córdoba	Córdoba
VEREDA DE MONTILLA A VILLAFRANCA	Córdoba	Córdoba
VEREDA DE PALMA DEL RIO	Córdoba	Córdoba
VEREDA DE SANSUEÑAS	Córdoba	Córdoba
VEREDA DE SANTO DOMINGO	Córdoba	Córdoba
VEREDA DE TRASSIERRA	Córdoba	Córdoba
VEREDA DE VALENZUELA	Córdoba	Córdoba
VEREDA DE VILLAFRANCA DE CORDOBA	Córdoba	Córdoba
VEREDA DE VILLAFRANQUILLA	Córdoba	Córdoba
VEREDA DEL ARROYO DEL MORO	Córdoba	Córdoba
VEREDA DEL LLANO E MESONEROS	Córdoba	Córdoba
VEREDA DEL NARANJO	Córdoba	Córdoba
VEREDA DEL PRETORIO	Córdoba	Córdoba
VEREDA DEL VADO DE LINAREJOS	Córdoba	Córdoba
VEREDA DEL VADO DEL NEGRO	Córdoba	Córdoba
VEREDA DEL VADO DEL PANDURO	Córdoba	Córdoba
VEREDA DEL VILLAR	Córdoba	Córdoba
COLADA DE BAENA A CARCABUEY	Doña Mencía	Córdoba
VEREDA DE METEDORES	Doña Mencía	Córdoba
VEREDA DEL CAMINO REAL	Doña Mencía	Córdoba
CAÑADA REAL DE MESTA	Dos Torres	Córdoba



EVALUACIÓN AMBIENTAL ESTRATÉGICA
Plan Estratégico para la Agroindustria de Andalucía 2016-2020
DOCUMENTO DE ALCANCE DEL ESTUDIO AMBIENTAL ESTRATÉGICO

DENOMINACIÓN DE LA VÍA PECUARIA ¹	MUNICIPIO	PROVINCIA
CAÑADA REAL SORIANA	Dos Torres	Córdoba
COLADA DE DOS TORRES A EL VISO	Dos Torres	Córdoba
COLADA DE DOS TORRES A LA ESTACION DE PEDROCHES	Dos Torres	Córdoba
COLADA DE EL GUIJO A SANTA EUFEMIA	Dos Torres	Córdoba
COLADA DE EL VISO A EL GUIJO	Dos Torres	Córdoba
COLADA DE ESPIEL	Dos Torres	Córdoba
COLADA DE LA PASADILLA	Dos Torres	Córdoba
COLADA DE POZOBLANCO	Dos Torres	Córdoba
COLADA DE TORRECAMPO A POZOBLANCO	Dos Torres	Córdoba
VEREDA DE CORDOBA A ALMADEN	Dos Torres	Córdoba
VEREDA DE HINOJOSA A POZOBLANCO	Dos Torres	Córdoba
VEREDA DE HINOJOSA DEL DUQUE (POR VILLARALTO)	Dos Torres	Córdoba
COLADA DE BUJALANCE	El Carpio	Córdoba
COLADA DE LA REDONDA	El Carpio	Córdoba
CORDEL DE ALCOLEA	El Carpio	Córdoba
CORDEL DE MONTILLA	El Carpio	Córdoba
VEREDA DE CASTRO DEL RIO	El Carpio	Córdoba
VEREDA DE LA BARCA	El Carpio	Córdoba
VEREDA DE LA HIGUERUELA	El Carpio	Córdoba
VEREDA DE MORENTE	El Carpio	Córdoba
CAÑADA REAL DE LA MESTA	El Guijo	Córdoba
CAÑADA REAL SORIANA	El Guijo	Córdoba
COLADA DE EL GUIJO A PEDROCHE	El Guijo	Córdoba



EVALUACIÓN AMBIENTAL ESTRATÉGICA
Plan Estratégico para la Agroindustria de Andalucía 2016-2020
DOCUMENTO DE ALCANCE DEL ESTUDIO AMBIENTAL ESTRATÉGICO

DENOMINACIÓN DE LA VÍA PECUARIA ¹	MUNICIPIO	PROVINCIA
COLADA DE EL GUIJO A SANTA EUFEMIA	El Guijo	Córdoba
COLADA DE EL GUIJO A TORRECAMPO	El Guijo	Córdoba
CAÑADA REAL DE LA MESTA	El Viso	Córdoba
COLADA A EL GUIJO	El Viso	Córdoba
COLADA DE DOS TORRES A LA ESTACION DE LOS PEDROCHES	El Viso	Córdoba
COLADA DE EL GUIJO A SANTA EUFEMIA	El Viso	Córdoba
COLADA DE EL VISO A DOS TORRES	El Viso	Córdoba
VEREDA DE BELALCAZAR A POZOBLANCO	El Viso	Córdoba
VEREDA DE CABEZA DEL BUEY	El Viso	Córdoba
VEREDA DE CORDOBA A ALMADEN	El Viso	Córdoba
VEREDA DE HINOJOSA	El Viso	Córdoba
VEREDA DE HINOJOSA A LA ALCAUDIA	El Viso	Córdoba
VEREDA DE LA PLATA	El Viso	Córdoba
COLADA DE BENAMEJI	Encinas Reales	Córdoba
CORDEL DE LOS ESPARTARES	Encinas Reales	Córdoba
VEREDA DE LA CUESTA DE LASO	Encinas Reales	Córdoba
CORDEL DE CASTRO DEL RIO A ESPEJO	Espejo	Córdoba
VEREDA DE CASTRO DEL RIO A MONTEMAYOR	Espejo	Córdoba
VEREDA DE CORDOBA A CABRA	Espejo	Córdoba
VEREDA DE CORDOBA A ESPEJO	Espejo	Córdoba
VEREDA DE ESPEJO A CABRA	Espejo	Córdoba
CAÑADA REAL SORIANA	Espiel	Córdoba
CORDEL DE FUENTE OBEJUNA O DE EXTREMADURA	Espiel	Córdoba



EVALUACIÓN AMBIENTAL ESTRATÉGICA
Plan Estratégico para la Agroindustria de Andalucía 2016-2020
DOCUMENTO DE ALCANCE DEL ESTUDIO AMBIENTAL ESTRATÉGICO

DENOMINACIÓN DE LA VÍA PECUARIA ¹	MUNICIPIO	PROVINCIA
CORDEL DEL TERMINO DE HORNACHUELOS	Espiel	Córdoba
VEREDA DE ALCARACEJOS	Espiel	Córdoba
VEREDA DE CORDOBA POR VILLAVICIOSA	Espiel	Córdoba
VEREDA DE LA ERMITA DE LA ESTRELLA	Espiel	Córdoba
VEREDA DE LA ZARCA Y PEÑA CRISPINA	Espiel	Córdoba
VEREDA DE LAS AMOLADERAS	Espiel	Córdoba
VEREDA DE PEÑALADRONES	Espiel	Córdoba
VEREDA DE POSADAS A LA ALHONDIGUILLA	Espiel	Córdoba
VEREDA DEL AGUILA	Espiel	Córdoba
VEREDA DEL MANSEGAL	Espiel	Córdoba
COLADA DE PUERTA ALTA	Fern n-Núñez	Córdoba
COLADA DEL POZUELO	Fern n-Núñez	Córdoba
VEREDA DE ALGORFILLAS	Fern n-Núñez	Córdoba
VEREDA DE CORDOBA	Fern n-Núñez	Córdoba
VEREDA DE LA RAMBLA A FERNAN NUÑEZ	Fern n-Núñez	Córdoba
VEREDA DEL CAMINO DE HINOJOSA DEL DUQUE POR FUENTE LA LANCHA A VILLANUEVA DEL D*	Fuente la Lancha	Córdoba
VEREDA DEL CAMINO SENDA DE LA PLATA (1º, 2º Y 3º TRAMO)	Fuente la Lancha	Córdoba
CAÑADA REAL DE MERINAS	Fuente Obejuna	Córdoba
COLADA DE PEÑARROYA	Fuente Obejuna	Córdoba
CORDEL DE CORDOBA	Fuente Obejuna	Córdoba
CORDEL DEL PUERTO DE LAS CORCHAILLAS	Fuente Obejuna	Córdoba
CORDEL MESTEÑO	Fuente Obejuna	Córdoba



EVALUACIÓN AMBIENTAL ESTRATÉGICA
Plan Estratégico para la Agroindustria de Andalucía 2016-2020
DOCUMENTO DE ALCANCE DEL ESTUDIO AMBIENTAL ESTRATÉGICO

DENOMINACIÓN DE LA VÍA PECUARIA ¹	MUNICIPIO	PROVINCIA
VEREDA DE DOÑA RAMA	Fuente Obejuna	Córdoba
VEREDA DE GRANJA DE TORREHERMOSA	Fuente Obejuna	Córdoba
VEREDA DE LA PLATA	Fuente Obejuna	Córdoba
VEREDA DE LA TABLA DE LA LANA	Fuente Obejuna	Córdoba
VEREDA DEL CAMINO REAL DE SEVILLA	Fuente Obejuna	Córdoba
CAÑADA REAL DE CORDOBA A SEVILLA	Fuente Palmera	Córdoba
CAÑADA REAL DE SEVILLA	Fuente Palmera	Córdoba
COLADA DEL CAMINO DE ALCAUDETE A PRIEGO DE CÀRDOBA	Fuente-Tójar	Córdoba
COLADA DEL CAMINO DE LAS POZUELAS	Fuente-Tójar	Córdoba
COLADA DEL CAMINO DEL POSITILLO	Fuente-Tójar	Córdoba
COLADA DEL CAMINO REAL DE GRANADA	Fuente-Tójar	Córdoba
CAÑADA REAL DE SEVILLA	Guadalcazar	Córdoba
COLADA DE ALMODOVAR	Guadalcazar	Córdoba
COLADA DE CHICA CARLOTA	Guadalcazar	Córdoba
COLADA DE LA CARLOTA	Guadalcazar	Córdoba
COLADA DEL REDONDO	Guadalcazar	Córdoba
VEREDA DE LA FUENTE DEL LADRILLO	Guadalcazar	Córdoba
VEREDA DE VILLAFRANQUILLA	Guadalcazar	Córdoba
CAÑADA REAL DE LA MESTA	Hinojosa del Duque	Córdoba
CORDEL CAMINO ANCHO	Hinojosa del Duque	Córdoba
CORDEL CAMINO DEL RIO GUADAMATILLAS	Hinojosa del Duque	Córdoba
CORDEL DEL CAMINO DESLINDE DE LOS QUINTOS	Hinojosa del Duque	Córdoba
VEREDA DE LA CRUZ DE CORREA	Hinojosa del Duque	Córdoba



EVALUACIÓN AMBIENTAL ESTRATÉGICA
Plan Estratégico para la Agroindustria de Andalucía 2016-2020
DOCUMENTO DE ALCANCE DEL ESTUDIO AMBIENTAL ESTRATÉGICO

DENOMINACIÓN DE LA VÍA PECUARIA ¹	MUNICIPIO	PROVINCIA
VEREDA DE LA SENDA DE LA PLATA	Hinojosa del Duque	Córdoba
VEREDA DEL CAMINO DE AL ANTIGUA	Hinojosa del Duque	Córdoba
VEREDA DEL CAMINO DE ALMADEN	Hinojosa del Duque	Córdoba
VEREDA DEL CAMINO DE ALMORCHON O DE LOS CONTRABANDISTAS	Hinojosa del Duque	Córdoba
VEREDA DEL CAMINO DE BELALCAZAR A EL VISO	Hinojosa del Duque	Córdoba
VEREDA DEL CAMINO DE BELMEZ	Hinojosa del Duque	Córdoba
VEREDA DEL CAMINO DE BENALCAZAR	Hinojosa del Duque	Córdoba
VEREDA DEL CAMINO DE EL VISO	Hinojosa del Duque	Córdoba
VEREDA DEL CAMINO DE FUENTE LA LANCHA	Hinojosa del Duque	Córdoba
VEREDA DEL CAMINO DE LA VIÑAS	Hinojosa del Duque	Córdoba
VEREDA DEL CAMINO DE LOS LOBOS	Hinojosa del Duque	Córdoba
VEREDA DEL CAMINO DE LOS OCHAVOS Y GUTIERRA	Hinojosa del Duque	Córdoba
VEREDA DEL CAMINO DE SAN GREGORIO	Hinojosa del Duque	Córdoba
VEREDA DEL CAMINO DE SANTO DOMINGO	Hinojosa del Duque	Córdoba
VEREDA DEL CAMINO DE VILLARALTO	Hinojosa del Duque	Córdoba
VEREDA DEL CAMINO DE VILLARALTO A BELALCAZAR	Hinojosa del Duque	Córdoba
VEREDA DEL CAMINO VIEJO DE CORDOBA	Hinojosa del Duque	Córdoba
VEREDA DEL CAMINO VIEJO DE VILLANUEVA DEL DUQUE A BELMEZ	Hinojosa del Duque	Córdoba
CAÑADA DE CORDOBA A SEVILLA	Hornachuelos	Córdoba
CAÑADA DE LA JARA	Hornachuelos	Córdoba
CAÑADA REAL SORIANA	Hornachuelos	Córdoba
COLADA AL CORTIJILLO DE GUADALORA	Hornachuelos	Córdoba



EVALUACIÓN AMBIENTAL ESTRATÉGICA
Plan Estratégico para la Agroindustria de Andalucía 2016-2020
DOCUMENTO DE ALCANCE DEL ESTUDIO AMBIENTAL ESTRATÉGICO

DENOMINACIÓN DE LA VÍA PECUARIA ¹	MUNICIPIO	PROVINCIA
COLADA DE LA ESTACION	Hornachuelos	Córdoba
COLADA DE LA VEGA DEL NEGRO	Hornachuelos	Córdoba
CORDEL DE EL AGUILA	Hornachuelos	Córdoba
CORDEL DE FUENTE OBEJUNA	Hornachuelos	Córdoba
CORDEL DE LA VAQUERA	Hornachuelos	Córdoba
CORDEL DE LA ZAHURDILLA	Hornachuelos	Córdoba
CORDEL DE LAS CRUCES	Hornachuelos	Córdoba
CORDEL DE LAS HERRERIAS	Hornachuelos	Córdoba
CORDEL DE LAS PALMILLAS	Hornachuelos	Córdoba
CORDEL DE POSADAS A PEÑAFLORES	Hornachuelos	Córdoba
CORDEL DE PUENTE QUEBRADA	Hornachuelos	Córdoba
CORDEL DEL CORTIJILLO DE GUADALORA O DE LA VEGUILLA	Hornachuelos	Córdoba
CORDEL DEL VADO DEL CAÑAMO O DE LAS LADERAS	Hornachuelos	Córdoba
VEREDA DE NAVADURAZNO	Hornachuelos	Córdoba
VEREDA DE POSADAS A LA CARDENCHOSA, POR LA ADELILLA	Hornachuelos	Córdoba
VEREDA DEL VADO DEL BUJEO	Hornachuelos	Córdoba
COLADA DE VALDEARENAS	Iznájar	Córdoba
CORDEL DE LOJA	Iznájar	Córdoba
VEREDA DE CUEVAS	Iznájar	Córdoba
VEREDA DE LA FUENTE DE LA GITANA	Iznájar	Córdoba
VEREDA DE LA VEGA	Iznájar	Córdoba
VEREDA DE VILLANUEVA DE TAPIA	Iznájar	Córdoba
COLADA ABR.FTE.GATO	La Carlota	Córdoba



EVALUACIÓN AMBIENTAL ESTRATÉGICA
Plan Estratégico para la Agroindustria de Andalucía 2016-2020
DOCUMENTO DE ALCANCE DEL ESTUDIO AMBIENTAL ESTRATÉGICO

DENOMINACIÓN DE LA VÍA PECUARIA ¹	MUNICIPIO	PROVINCIA
COLADA DE FUENTECUBIERTA A LA CARLOTA	La Carlota	Córdoba
COLADA DE JUAN BLANCO	La Carlota	Córdoba
COLADA DE LA CALLE DE FELICITO A LA VEREDA DEL TRAPICHE	La Carlota	Córdoba
COLADA DE LA CAÑADA DE GREGORIO	La Carlota	Córdoba
COLADA DE LA FUENTE DE FUENCUBIERTA	La Carlota	Córdoba
COLADA DE LA MARINERA	La Carlota	Córdoba
COLADA DE LA SUERTE DE BATO	La Carlota	Córdoba
COLADA DEL ABREVADERO DE POZO-CORRIENTES	La Carlota	Córdoba
COLADA DEL COCINERO	La Carlota	Córdoba
COLADA DEL POZO DEL MONTE	La Carlota	Córdoba
CORDEL DE LA PLATA	La Carlota	Córdoba
VEREDA DE LAS BLANCAS A LAS PINEDAS CHICAS CARLOTA Y GARABATO	La Carlota	Córdoba
VEREDA DE SIETETORRES	La Carlota	Córdoba
VEREDA DEL TRAPICHE	La Carlota	Córdoba
CAÑADA REAL DE MERINAS	La Granjuela	Córdoba
COLADA DE LA GRANJUELA A VALSEQUILLO	La Granjuela	Córdoba
COLADA DE VALSEQUILLO A BELMEZ	La Granjuela	Córdoba
VEREDA DE LA GRANJUELA A BELMEZ	La Granjuela	Córdoba
VEREDA DE LA PLATA	La Granjuela	Córdoba
COLADA DE CARRIL	La Rambla	Córdoba
COLADA DE GREGORIO A FERNAN NUÑEZ	La Rambla	Córdoba
COLADA DE MALAGA	La Rambla	Córdoba
COLADA DE PEDRO MUÑIZ	La Rambla	Córdoba



EVALUACIÓN AMBIENTAL ESTRATÉGICA
Plan Estratégico para la Agroindustria de Andalucía 2016-2020
DOCUMENTO DE ALCANCE DEL ESTUDIO AMBIENTAL ESTRATÉGICO

DENOMINACIÓN DE LA VÍA PECUARIA ¹	MUNICIPIO	PROVINCIA
VEREDA DE CORDOBA	La Rambla	Córdoba
VEREDA DE ECIJA	La Rambla	Córdoba
VEREDA DE LA BLANCA	La Rambla	Córdoba
VEREDA DE LA RAMBLA A FERNAN NUÑEZ	La Rambla	Córdoba
VEREDA DE SANTAELLA DE LOS TEJARES	La Rambla	Córdoba
VEREDA DEL ARROYO DEL TEJAR O DE CAÑA - BLANQUILLA	La Rambla	Córdoba
VEREDA DEL BORREGO O DE MONTEMAYOR	La Rambla	Córdoba
VEREDA DEL MADROÑAL	La Rambla	Córdoba
VEREDA DEL TRAPICHE	La Rambla	Córdoba
VEREDA DE LA BLANCA O VEREDON	La Victoria	Córdoba
VEREDA DEL TEJAR	La Victoria	Córdoba
VEREDA DEL TRAPICHE	La Victoria	Córdoba
COLADA AL ABREVADERO DE LAS CONCHAS	Los Blázquez	Córdoba
VEREDA DE LA PLATA	Los Blázquez	Córdoba
VEREDA DEL CAMINO REAL DE SEVILLA	Los Blázquez	Córdoba
COLADA DE CASTRO	Lucena	Córdoba
COLADA DEL CAMINO DE ENCINAS REALES	Lucena	Córdoba
COLADA DEL CAMINO DEL CEMENTERIO	Lucena	Córdoba
COLADA DEL CAMINO DEL MADROÑERO	Lucena	Córdoba
CORDEL DE LOS ESPARTALES	Lucena	Córdoba
VEREDA DE CORDOBA	Lucena	Córdoba
VEREDA DE LA CAÑADA DEL CRISTO MARROQUI	Lucena	Córdoba
VEREDA DE LA CRUZ DEL ESPARTAL AL VADO DE LOS BUEYES	Lucena	Córdoba



EVALUACIÓN AMBIENTAL ESTRATÉGICA
Plan Estratégico para la Agroindustria de Andalucía 2016-2020
DOCUMENTO DE ALCANCE DEL ESTUDIO AMBIENTAL ESTRATÉGICO

DENOMINACIÓN DE LA VÍA PECUARIA ¹	MUNICIPIO	PROVINCIA
VEREDA DE LA LAGUNA AMARGA	Lucena	Córdoba
VEREDA DE LA MATA	Lucena	Córdoba
VEREDA DE LAS TRANQUERAS	Lucena	Córdoba
VEREDA DE MATAVINOS	Lucena	Córdoba
VEREDA DE MORILES A LAS NAVAS DE SELPILLAR	Lucena	Córdoba
VEREDA DE VALLARES	Lucena	Córdoba
VEREDA DEL CAMINO DE JAUJA	Lucena	Córdoba
VEREDA DEL CAMINO DE LA TORCA	Lucena	Córdoba
VEREDA DEL CAMINO DE LOJA	Lucena	Córdoba
VEREDA DEL CAMINO DE LOS BARREROS	Lucena	Córdoba
VEREDA DEL CAMINO DE LUCENA A MONTILLA	Lucena	Córdoba
VEREDA DEL CAMINO VIEJO DE RUTE	Lucena	Córdoba
VEREDA DEL CAMPANA	Lucena	Córdoba
COLADA DE ALJAMA (O DE LOS POZUELOS)	Luque	Córdoba
COLADA DE LA FUENSECA	Luque	Córdoba
COLADA DE LA FUENTE DE LUQUE	Luque	Córdoba
COLADA DE LUQUE A ZUHEROS	Luque	Córdoba
COLADA DE ZUHEROS A PRIEGO	Luque	Córdoba
COLADA DEL CAMINO REAL DE GRANADA	Luque	Córdoba
CORDEL DE CORDOBA A GRANADA	Luque	Córdoba
VEREDA DE LOS METEDORES	Luque	Córdoba
VEREDA DE MARCHANIEGA	Luque	Córdoba
VEREDA DEL CATALAN	Luque	Córdoba



EVALUACIÓN AMBIENTAL ESTRATÉGICA
Plan Estratégico para la Agroindustria de Andalucía 2016-2020
DOCUMENTO DE ALCANCE DEL ESTUDIO AMBIENTAL ESTRATÉGICO

DENOMINACIÓN DE LA VÍA PECUARIA ¹	MUNICIPIO	PROVINCIA
COLADA DE MONTALBAN A AGUILAR	Montalbán Córdoba	de Córdoba
COLADA DEL CAPITAN PRIETO	Montalbán Córdoba	de Córdoba
COLADA DEL MALABRIGO O DEL CAMINO DE MONTILLA	Montalbán Córdoba	de Córdoba
VEREDA DE AGUSTIN	Montalbán Córdoba	de Córdoba
VEREDA DE LOS VITANEROS	Montalbán Córdoba	de Córdoba
VEREDA DE MALAGA	Montalbán Córdoba	de Córdoba
VEREDA DE SANTAELLA A AGUILAR	Montalbán Córdoba	de Córdoba
VEREDA DE SANTAELLA O DE LOS RAMBLEÑOS	Montalbán Córdoba	de Córdoba
VEREDA DE LAS DUERNAS	Montemayor	Córdoba
VEREDA DEL BORREGO	Montemayor	Córdoba
VEREDA DEL CAMINO DE CORDOBA	Montemayor	Córdoba
CORDEL DE CANTARRANAS	Montilla	Córdoba
CORDEL DE LA CANALEJA	Montilla	Córdoba
CORDEL DE LA ZARZA	Montilla	Córdoba
CORDEL DE LOS POLLOS	Montilla	Córdoba
CORDEL DEL CERRO DEL MACHO	Montilla	Córdoba
CORDEL DEL CHORRILLO	Montilla	Córdoba
CORDEL DEL CORTIJO DEL REY	Montilla	Córdoba



EVALUACIÓN AMBIENTAL ESTRATÉGICA
Plan Estratégico para la Agroindustria de Andalucía 2016-2020
DOCUMENTO DE ALCANCE DEL ESTUDIO AMBIENTAL ESTRATÉGICO

DENOMINACIÓN DE LA VÍA PECUARIA ¹	MUNICIPIO	PROVINCIA
VEREDA DE CAÑADALERMA	Montilla	Córdoba
VEREDA DE DUERMAS	Montilla	Córdoba
VEREDA DE LA FUENTE DEL CUBO	Montilla	Córdoba
VEREDA DE LA PLATA	Montilla	Córdoba
VEREDA DE LOS LIMONES	Montilla	Córdoba
VEREDA DE MALABRIGO O CANSINOS	Montilla	Córdoba
VEREDA DE PANCHIA	Montilla	Córdoba
VEREDA DE SANTA MARIA	Montilla	Córdoba
VEREDA DEL CARRASCAL	Montilla	Córdoba
VEREDA DEL FONTANAR	Montilla	Córdoba
VEREDA DEL JUNCAL	Montilla	Córdoba
VEREDA DEL LABRADOR	Montilla	Córdoba
COLADA DE ARENOSILLO	Montoro	Córdoba
COLADA DE LA LOMA DE LAS CANDELAS	Montoro	Córdoba
COLADA DE LOS ALMENDROS	Montoro	Córdoba
COLADA DE LOS PRADOS	Montoro	Córdoba
COLADA DE MONTORO A CAÑETE	Montoro	Córdoba
COLADA DE NEBRILLA	Montoro	Córdoba
COLADA DEL DESCANSADERO DE LOS PAJONALES	Montoro	Córdoba
CORDEL DE CAMINO DE CORDOBA	Montoro	Córdoba
CORDEL DE LAS VACAS BRAVAS	Montoro	Córdoba
CORDEL DEL PIRUETANAL	Montoro	Córdoba
CORDEL DEL PUENTE VIEJO A CARDEÑA	Montoro	Córdoba



EVALUACIÓN AMBIENTAL ESTRATÉGICA
Plan Estratégico para la Agroindustria de Andalucía 2016-2020
DOCUMENTO DE ALCANCE DEL ESTUDIO AMBIENTAL ESTRATÉGICO

DENOMINACIÓN DE LA VÍA PECUARIA ¹	MUNICIPIO	PROVINCIA
CORDEL REAL DE VILLANUEVA	Montoro	Córdoba
VEREDA DE GARCÍ-GÓMEZ	Montoro	Córdoba
VEREDA DE LA BARCA DE ADAMUZ	Montoro	Córdoba
VEREDA DE LA VIÑUELA	Montoro	Córdoba
VEREDA DE LAS ATAYUELAS	Montoro	Córdoba
VEREDA DE LAS ONZAS	Montoro	Córdoba
VEREDA DE MARTÍN GONZALO	Montoro	Córdoba
VEREDA DE NAVARREDONILLA	Montoro	Córdoba
VEREDA DE VILLA DEL RÍO AL DESCANSADERO DEL EMPALME	Montoro	Córdoba
VEREDA DEL DESCANSADERO DEL EMPALME A VENTA DE LOS LOCOS	Montoro	Córdoba
VEREDA DEL PIRUETANAL A MONTORO	Montoro	Córdoba
COLADA DEL CAMINO DEL CEMENTERIO	Monturque	Córdoba
VEREDA DE CONEJO O DEL CAMINO VIEJO DE MONTILLA	Monturque	Córdoba
VEREDA DE CORDOBA	Monturque	Córdoba
VEREDA DE ECIJA O DE METEDORES	Monturque	Córdoba
VEREDA DE LA CAMPANA	Monturque	Córdoba
VEREDA DE LAS SALINILLAS	Monturque	Córdoba
VEREDA DE LOS POZOS DE RAMÍREZ	Monturque	Córdoba
VEREDA DE MORA	Monturque	Córdoba
VEREDA DEL CAMINO DE AGUILAR A CABRA	Monturque	Córdoba
COLADA DEL CAMINO DEL CEMENTERIO	Moriles	Córdoba
VEREDA DE CUQUILLO O DE ROMERO	Moriles	Córdoba



EVALUACIÓN AMBIENTAL ESTRATÉGICA
Plan Estratégico para la Agroindustria de Andalucía 2016-2020
DOCUMENTO DE ALCANCE DEL ESTUDIO AMBIENTAL ESTRATÉGICO

DENOMINACIÓN DE LA VÍA PECUARIA ¹	MUNICIPIO	PROVINCIA
VEREDA DE ECIJA O METEDORES	Moriles	Córdoba
VEREDA DE LA CAMPANA	Moriles	Córdoba
VEREDA DE LAS MANILLAS O DE AGUILAR DE MORILES	Moriles	Córdoba
VEREDA DE LOS NARANJOS	Moriles	Córdoba
VEREDA DEL CAMINO DE DON ANSELMO	Moriles	Córdoba
VEREDA DEL CAMINO DEL PUENTE	Moriles	Córdoba
VEREDA DEL PUENTE DE LA LIMOSNA	Moriles	Córdoba
COLADA DE BAENA	Nueva Carteya	Córdoba
CORDEL DE CÁRDABA A GRANADA	Nueva Carteya	Córdoba
VEREDA DE CASTRO A LA DE METEDORES	Nueva Carteya	Córdoba
CAÑADA REAL SORIANA	Obejo	Córdoba
VEREDA DE LAS PEDROCHENAS	Obejo	Córdoba
VEREDA DE LOS PAÑEROS	Obejo	Córdoba
CAÑADA DE CÁRDABA A SEVILLA	Palma del Río	Córdoba
CAÑADA DE LA JARA	Palma del Río	Córdoba
CAÑADA DE LA PALMOSA	Palma del Río	Córdoba
CAÑADA REAL DE SEVILLA	Palma del Río	Córdoba
CORDEL DE ECIJA POR CAÑADA DEL ROSAL	Palma del Río	Córdoba
CORDEL DE LA HAZAS DEL MARQUES Y TAMOJO	Palma del Río	Córdoba
CORDEL DE LA JARA A PALMA DEL RÍO	Palma del Río	Córdoba
CORDEL DE LOS CAÑUELOS A LAS ERILLAS DE SANTA ANA	Palma del Río	Córdoba
CORDEL DEL CAMINO ANCHO	Palma del Río	Córdoba
CORDEL DEL CERRO DE SAN PABLO	Palma del Río	Córdoba



EVALUACIÓN AMBIENTAL ESTRATÉGICA
Plan Estratégico para la Agroindustria de Andalucía 2016-2020
DOCUMENTO DE ALCANCE DEL ESTUDIO AMBIENTAL ESTRATÉGICO

DENOMINACIÓN DE LA VÍA PECUARIA ¹	MUNICIPIO	PROVINCIA
CORDEL DEL PILAR DE LA ALGABA	Palma del Río	Córdoba
CORDEL DEL VADO DEL BRAZO	Palma del Río	Córdoba
CORDEL DEL VADO DEL PORTILLO	Palma del Río	Córdoba
VEREDA DE LAS BARRANQUERAS	Palma del Río	Córdoba
VEREDA DEL VADO DEL BRAZO	Palma del Río	Córdoba
CORDEL DE ALCOLEA	Pedro Abad	Córdoba
VEREDA DE BUJALANCE	Pedro Abad	Córdoba
VEREDA DE LA BARCA DE ADAMUZ	Pedro Abad	Córdoba
VEREDA DEL PALANCAR	Pedro Abad	Córdoba
CAÑADA REAL SORIANA	Pedroche	Córdoba
COLADA DE EL GUIJO A TORRECAMPO	Pedroche	Córdoba
COLADA DE EL GUIJO A VILLANUEVA DE CORDOBA	Pedroche	Córdoba
COLADA DE EL RANCHAL	Pedroche	Córdoba
COLADA DE TORRECAMPO A POZOBLANCO	Pedroche	Córdoba
COLADA DE TORRECAMPO A VILLANUEVA DE CORDOBA	Pedroche	Córdoba
CORDEL DE POZOBLANCO A VILLANUEVA	Pedroche	Córdoba
COLADA DE FUENTE OBEJUNA	Peñarroya-Pueblonuevo	Córdoba
VEREDA DE ANTIGUA A PICAZAS	Peñarroya-Pueblonuevo	Córdoba
VEREDA DE LA GRANJUELA A BELMEZ	Peñarroya-Pueblonuevo	Córdoba
VEREDA DEL CAMINO DE LOS LOBOS	Peñarroya-Pueblonuevo	Córdoba
VEREDA DEL CAMINO VIEJO DE HINOJOSA	Peñarroya-	Córdoba



EVALUACIÓN AMBIENTAL ESTRATÉGICA
Plan Estratégico para la Agroindustria de Andalucía 2016-2020
DOCUMENTO DE ALCANCE DEL ESTUDIO AMBIENTAL ESTRATÉGICO

DENOMINACIÓN DE LA VÍA PECUARIA ¹	MUNICIPIO	PROVINCIA
	Pueblonuevo	
CAÑADA REAL DE CÀRDOBA A SEVILLA	Posadas	Córdoba
CAÑADA REAL SORIANA	Posadas	Córdoba
COLADA DE BELLARROSA	Posadas	Córdoba
COLADA DE EL PITO	Posadas	Córdoba
COLADA DE LA REDONDA	Posadas	Córdoba
COLADA DE LOS BARRANCOS ALTOS	Posadas	Córdoba
COLADA DE LOS CALAMONES	Posadas	Córdoba
COLADA DE TORILEJOS	Posadas	Córdoba
COLADA DEL ALGARROBO AL RIO	Posadas	Córdoba
CORDEL DE PEÑAFLORES	Posadas	Córdoba
CORDEL DEL ALAMILLO A LA ALGAMARRILLA	Posadas	Córdoba
CORDEL DEL VEREDÀN DE MORALES	Posadas	Córdoba
VEREDA DE LOS CAMPILLOS	Posadas	Córdoba
VEREDA DE VILLAVICIOSA	Posadas	Córdoba
CAÑADA REAL SORIANA	Pozoblanco	Córdoba
COLADA DE DOS TORRES	Pozoblanco	Córdoba
COLADA DE PONIENTE	Pozoblanco	Córdoba
COLADA DE TORRECAMPO	Pozoblanco	Córdoba
CORDEL DE LA CAMPIÑA	Pozoblanco	Córdoba
CORDEL DE VILLANUEVA	Pozoblanco	Córdoba
VEREDA DE HINOJOSA	Pozoblanco	Córdoba
VEREDA DE VILLAHARTA	Pozoblanco	Córdoba



EVALUACIÓN AMBIENTAL ESTRATÉGICA
Plan Estratégico para la Agroindustria de Andalucía 2016-2020
DOCUMENTO DE ALCANCE DEL ESTUDIO AMBIENTAL ESTRATÉGICO

DENOMINACIÓN DE LA VÍA PECUARIA ¹	MUNICIPIO	PROVINCIA
VEREDA DE VILLANUEVA DEL DUQUE	Pozoblanco	Córdoba
COLADA DE ` PRIEGO ALMEDINILLA	Priego de Córdoba	Córdoba
COLADA DE ALMEDINILLA A CASTIL DE CAMPOS POR JABONERA	Priego de Córdoba	Córdoba
COLADA DE CASTIL DE CAMPOS A LA RABITA	Priego de Córdoba	Córdoba
COLADA DE LA FUENTE CARCABUEY A FUENTE CHAPARRAL O DE LOS TORNEROS	Priego de Córdoba	Córdoba
COLADA DE LA FUENTE CHAPARRAL O LOS TORNEROS A ZAMBRA	Priego de Córdoba	Córdoba
COLADA DE PRIEGO A CASTIL DE CAMPOS	Priego de Córdoba	Córdoba
COLADA DE ZAGRILLA A CARCABUEY POR FUENTE LA ENCINA	Priego de Córdoba	Córdoba
COLADA DE ZAGRILLA A ESPARRAGAL, FUENTE ALJAMA Y LUQUE	Priego de Córdoba	Córdoba
COLADA DE ZAGRILLA A ZUHEROS	Priego de Córdoba	Córdoba
COLADA DEL CAMINO DE LA CONCEPCION	Priego de Córdoba	Córdoba
COLADA DEL CAMINO DE LAS NAVAS	Priego de Córdoba	Córdoba
COLADA DEL CAMINO DE LOJA	Priego de Córdoba	Córdoba
COLADA DEL CAMINO DE PRIEGO A LAS LAGUNILLAS	Priego de Córdoba	Córdoba
COLADA DEL CAMINO DEL HOYO A ZAGRILLA	Priego de Córdoba	Córdoba
COLADA DEL CAMINO REAL DE GRANADA	Priego de Córdoba	Córdoba
COLADA DEL CAÑUELO Y VADO DE PRIEGO EN EL RIO CAICENA	Priego de Córdoba	Córdoba
COLADA DEL VEREDON DE SALINILLAS	Priego de Córdoba	Córdoba
CORDEL DE RUTE A SIERRA HORNERA	Priego de Córdoba	Córdoba
VEREDA DE CABRA	Priego de Córdoba	Córdoba
VEREDA DE SIERRA HORCONERA A IZNAJAR	Priego de Córdoba	Córdoba
CAÑADA DE GRANADA	Puente Genil	Córdoba



EVALUACIÓN AMBIENTAL ESTRATÉGICA
Plan Estratégico para la Agroindustria de Andalucía 2016-2020
DOCUMENTO DE ALCANCE DEL ESTUDIO AMBIENTAL ESTRATÉGICO

DENOMINACIÓN DE LA VÍA PECUARIA ¹	MUNICIPIO	PROVINCIA
CAÑADA DE SEVILLA	Puente Genil	Córdoba
CORDEL DEL PUENTE GENIL A LA ALAMEDA	Puente Genil	Córdoba
VEREDA BUENROSTRO	Puente Genil	Córdoba
VEREDA DE FUENTE ALAMO	Puente Genil	Córdoba
VEREDA DE HERRERA	Puente Genil	Córdoba
VEREDA DE JOGINA	Puente Genil	Córdoba
VEREDA DE MALAGA	Puente Genil	Córdoba
VEREDA DE PUENTE GENIL A AGUILAR	Puente Genil	Córdoba
VEREDA DE PUENTE GENIL A LA RODA	Puente Genil	Córdoba
VEREDA DE PUENTE GENIL A MORILES	Puente Genil	Córdoba
VEREDA DEL CORTIJO DE HEREDIA A LAS MESTAS	Puente Genil	Córdoba
VEREDA DEL CUQUILLO	Puente Genil	Córdoba
COLADA DE FUENTE ALTA	Rute	Córdoba
COLADA DE PAÑO-CABEZAS	Rute	Córdoba
COLADA DE ZAMBRA	Rute	Córdoba
CORDEL DE ENCINAS REALES	Rute	Córdoba
CORDEL DE IZNAJAR	Rute	Córdoba
CORDEL DE LAS CUEVAS DE SAN MARCOS	Rute	Córdoba
CORDEL DE PRIEGO	Rute	Córdoba
REALENGA DE LOJA	Rute	Córdoba
VEREDA DE LA CABRA	Rute	Córdoba
VEREDA DE LA HOZ	Rute	Córdoba
VEREDA DE LUCENA	Rute	Córdoba



EVALUACIÓN AMBIENTAL ESTRATÉGICA
Plan Estratégico para la Agroindustria de Andalucía 2016-2020
DOCUMENTO DE ALCANCE DEL ESTUDIO AMBIENTAL ESTRATÉGICO

DENOMINACIÓN DE LA VÍA PECUARIA ¹	MUNICIPIO	PROVINCIA
VEREDA DE PAMPLINAR	Rute	Córdoba
VEREDA DE PEDRO LINO	Rute	Córdoba
VEREDA O CAÑADA DEL CABRERO	Rute	Córdoba
COLADA DEL CAMINO DE GREGORIO	San Sebastián de los Ballesteros	Córdoba
VEREDA DE LA BLANCA	San Sebastián de los Ballesteros	Córdoba
VEREDA DEL MADROÑAL	San Sebastián de los Ballesteros	Córdoba
VEREDA DEL TEJAR	San Sebastián de los Ballesteros	Córdoba
VEREDA DEL TRAPICHE	San Sebastián de los Ballesteros	Córdoba
COLADA A LOS PEDROCHES	Santa Eufemia	Córdoba
COLADA DE BASENTEROS O RAYUELAS	Santa Eufemia	Córdoba
COLADA DE EL GUIJO A SANTA EUFEMIA	Santa Eufemia	Córdoba
COLADA DE LA CAPELLANIA	Santa Eufemia	Córdoba
COLADA DE LA CUESTA DE LA GALLINA A LAS MESAS DEL CUERVO	Santa Eufemia	Córdoba
COLADA DE LA PEDRIZA HONDA	Santa Eufemia	Córdoba
COLADA DE LAS CABATILLAS	Santa Eufemia	Córdoba
COLADA DE LOS CAJELLEJONES	Santa Eufemia	Córdoba
COLADA DE LOS DOLIENTES	Santa Eufemia	Córdoba
COLADA DEL CALVARIO DE PALOMAR	Santa Eufemia	Córdoba
COLADA DEL CHORRILLO	Santa Eufemia	Córdoba



EVALUACIÓN AMBIENTAL ESTRATÉGICA
Plan Estratégico para la Agroindustria de Andalucía 2016-2020
DOCUMENTO DE ALCANCE DEL ESTUDIO AMBIENTAL ESTRATÉGICO

DENOMINACIÓN DE LA VÍA PECUARIA ¹	MUNICIPIO	PROVINCIA
COLADA DEL COLLADO DEL CASTILLO	Santa Eufemia	Córdoba
COLADA DEL OLIVAR DE CANEJO	Santa Eufemia	Córdoba
COLADA DEL PEÑON DEL HORCON	Santa Eufemia	Córdoba
COLADA DEL POZO DE LA NAVA	Santa Eufemia	Córdoba
COLADA DEL POZO DE SAAVEDRA	Santa Eufemia	Córdoba
VEREDA DE CORDOBA A ALMADEN	Santa Eufemia	Córdoba
VEREDA DE HINOJOSA A ALCUDIA	Santa Eufemia	Córdoba
COLADA DE CORDOBA	Santaella	Córdoba
COLADA DE FUENTE VIEJA	Santaella	Córdoba
COLADA DE PUENTE GENIL O DE VILLARGALLEGOS	Santaella	Córdoba
COLADA DEL ABREVADERO DEL HOSPITALITO Y A LA CARLOTA	Santaella	Córdoba
COLADA DEL CAMINO DE LAS HUERTAS	Santaella	Córdoba
VEREDA DE ECIJA A LA RAMBLA	Santaella	Córdoba
VEREDA DE ECIJA A LUCENA	Santaella	Córdoba
VEREDA DE LA RAMBLA A ESTEPA POR LA DEHESILLA	Santaella	Córdoba
VEREDA DE LOS VINATEROS	Santaella	Córdoba
VEREDA DE MALAGA	Santaella	Córdoba
VEREDA DE SANTAELLA A AGUILAR	Santaella	Córdoba
VEREDA DE SANTAELLA A ECIJA	Santaella	Córdoba
VEREDA DE SEVILLA	Santaella	Córdoba
VEREDA DE TEJAR	Santaella	Córdoba
VEREDA DEL CAMINO DE ALARCON O DE LA CALVA	Santaella	Córdoba
VEREDA DEL PESCADOR O DEL ALJIBERO	Santaella	Córdoba



EVALUACIÓN AMBIENTAL ESTRATÉGICA
Plan Estratégico para la Agroindustria de Andalucía 2016-2020
DOCUMENTO DE ALCANCE DEL ESTUDIO AMBIENTAL ESTRATÉGICO

DENOMINACIÓN DE LA VÍA PECUARIA ¹	MUNICIPIO	PROVINCIA
VEREDA MOHEDANA	Santaella	Córdoba
CAÑADA REAL DE LA MESTA	Torrecampo	Córdoba
COLADA DE EL GUIJO A PEDROCHE	Torrecampo	Córdoba
COLADA DE EL GUIJO A TORRECAMPO	Torrecampo	Córdoba
COLADA DE TORRECAMPO A CERRO BLANCO	Torrecampo	Córdoba
COLADA DE TORRECAMPO A PEDROCHE Y POZO BLANCO	Torrecampo	Córdoba
COLADA DE TORRECAMPO A VILLANUEVA DE CORDOBA	Torrecampo	Córdoba
COLADA DEL CAMINO REAL DE ANDALUCIA A LA MANCHA	Torrecampo	Córdoba
CORDEL VILLANUEVA	Torrecampo	Córdoba
VEREDA DE CARDEÑA	Torrecampo	Córdoba
COLADA AL ABREVADERO DE LA AÑORA	Valenzuela	Córdoba
CORDEL DE CASTRO A PORCUNA	Valenzuela	Córdoba
CORDEL DE CORDOBA	Valenzuela	Córdoba
CORDEL DE GRANADA	Valenzuela	Córdoba
VEREDA DE BAENA A PORCUNA	Valenzuela	Córdoba
VEREDA DE BUJALANCE	Valenzuela	Córdoba
CAÑADA DEL ESTANQUE	Valsequillo	Córdoba
COLADA AL ABREVADERO DE FUENTE BARBA	Valsequillo	Córdoba
COLADA DE BELMEZ	Valsequillo	Córdoba
COLADA DE MONTERRUBIO	Valsequillo	Córdoba
VEREDA DE LA PLATA	Valsequillo	Córdoba
CORDEL DE LA TROCHA DE CORDOBA	Villa del Río	Córdoba
VEREDA DE BUJALANCE	Villa del Río	Córdoba



EVALUACIÓN AMBIENTAL ESTRATÉGICA
Plan Estratégico para la Agroindustria de Andalucía 2016-2020
DOCUMENTO DE ALCANCE DEL ESTUDIO AMBIENTAL ESTRATÉGICO

DENOMINACIÓN DE LA VÍA PECUARIA ¹	MUNICIPIO	PROVINCIA
VEREDA DE LOPERA	Villa del Río	Córdoba
VEREDA DE VILLANUEVA	Villa del Río	Córdoba
COLADA DE LA VENTILLA	Villafranca Córdoba	de Córdoba
CORDEL DE ALCOLEA	Villafranca Córdoba	de Córdoba
CORDEL DE CORDOBA A VILLANUEVA	Villafranca Córdoba	de Córdoba
CORDEL DE EL CARPIO A MONTILLA	Villafranca Córdoba	de Córdoba
VEREDA DE BUJALANCE	Villafranca Córdoba	de Córdoba
VEREDA DE CORDOBA	Villafranca Córdoba	de Córdoba
VEREDA DE LA HIGUERUELA	Villafranca Córdoba	de Córdoba
VEREDA DE MONTILLA	Villafranca Córdoba	de Córdoba
CAÑADA REAL SORIANA O DE CORDOBA A EXTREMADURA	Villaharta	Córdoba
VEREDA DE PEDRIQUE O DE LOS PAÑEROS	Villaharta	Córdoba
VEREDA DE POZOBLANCO	Villaharta	Córdoba
COLADA DE PEDROCHE	Villanueva de Córdoba	Córdoba
COLADA DE TORRECAMPO	Villanueva de Córdoba	Córdoba
CORDEL DE ADAMUZ	Villanueva de Córdoba	Córdoba
CORDEL DE CARDEÑA	Villanueva de Córdoba	Córdoba
CORDEL DE MONTORO	Villanueva de Córdoba	Córdoba



EVALUACIÓN AMBIENTAL ESTRATÉGICA
Plan Estratégico para la Agroindustria de Andalucía 2016-2020
DOCUMENTO DE ALCANCE DEL ESTUDIO AMBIENTAL ESTRATÉGICO

DENOMINACIÓN DE LA VÍA PECUARIA ¹	MUNICIPIO	PROVINCIA
CORDEL DE POZOBLANCO	Villanueva de Córdoba	Córdoba
CORDEL DE POZOBLANCO A ADAMUZ	Villanueva de Córdoba	Córdoba
CORDEL DE TORRECAMPO	Villanueva de Córdoba	Córdoba
VEREDA DE AZUEL	Villanueva de Córdoba	Córdoba
VEREDA DEL CAMINO DE FUENTE LA LANCHA A ALCARACEJOS	Villanueva del Duque	Córdoba
VEREDA DEL CAMINO DE HINOJOSA DEL DUQUE A VILLANUEVA DE LAS VIÑAS Y A BELMES	Villanueva del Duque	Córdoba
VEREDA DEL CAMINO DE LA MOJONERA	Villanueva del Duque	Córdoba
VEREDA DEL CAMINO DE VILLANUEVA DEL DUQUE A BLMEZ	Villanueva del Duque	Córdoba
VEREDA DEL CAMINO DE VILLANUEVA DEL DUQUE A VILLARALTO	Villanueva del Duque	Córdoba
VEREDA DEL CAMINO VIEJO DE HINOJOSA DE DUQUE A BELMEZ	Villanueva del Duque	Córdoba
VEREDA DEL CAMINO VIEJO DE HINOJOSA DEL DUQUE A CORDOBA	Villanueva del Duque	Córdoba
COLADA DE LA DEHESA DE CERRATO	Villanueva del Rey	Córdoba
COLADA DE PUERTO CACHO	Villanueva del Rey	Córdoba
COLADA DE PUERTO CORNICABRA	Villanueva del Rey	Córdoba
CORDEL DE FUENTE OBEJUNA A CORDOBA	Villanueva del Rey	Córdoba
VEREDA DE DOÑA RAMA	Villanueva del Rey	Córdoba
VEREDA DE HINOJOSA DEL DUQUE A POZOBLANCO	Villalaralto	Córdoba
VEREDA DEL CAMINO DE BELALCAZAR	Villalaralto	Córdoba
VEREDA DEL CAMINO DE VILLANUEVA DEL DUQUE A VILLARALTO	Villalaralto	Córdoba
VEREDA DEL CAMINO DE VILLARALTO A ALCARACEJOS	Villalaralto	Córdoba
VEREDA DEL CAMINO DE VILLARALTO A DOS TORRES	Villalaralto	Córdoba
VEREDA SENDA DE LA PLATA	Villalaralto	Córdoba



EVALUACIÓN AMBIENTAL ESTRATÉGICA
Plan Estratégico para la Agroindustria de Andalucía 2016-2020
DOCUMENTO DE ALCANCE DEL ESTUDIO AMBIENTAL ESTRATÉGICO

DENOMINACIÓN DE LA VÍA PECUARIA ¹	MUNICIPIO	PROVINCIA
CAÑADA REAL SORIANA	Villaviciosa Córdoba	de Córdoba
VEREDA DE ALMODOVAR	Villaviciosa Córdoba	de Córdoba
VEREDA DE CORDOBA	Villaviciosa Córdoba	de Córdoba
VEREDA DE LA ALHONDIGUILLA	Villaviciosa Córdoba	de Córdoba
VEREDA DE LA BREÑA	Villaviciosa Córdoba	de Córdoba
VEREDA DE POSADAS	Villaviciosa Córdoba	de Córdoba
VEREDA DE TRASSIERRA	Villaviciosa Córdoba	de Córdoba
VEREDA DE VILLANUEVA DEL REY	Villaviciosa Córdoba	de Córdoba
VEREDA DEL PRETORIO	Villaviciosa Córdoba	de Córdoba
COLADA DE DOÑA MENCIA A CARCABUEY	Zuheros	Córdoba
COLADA DE DOÑA MENCIA A LUQUE POR ZUHEROS	Zuheros	Córdoba
COLADA DE LAS PILAS AL VADILLO	Zuheros	Córdoba
COLADA DE ZUHEROS A PRIEGO	Zuheros	Córdoba
COLADA DEL POZUELO	Zuheros	Córdoba
VEREDA DE MARCHANIEGA	Zuheros	Córdoba
VEREDA DE METEDORES	Zuheros	Córdoba
VEREDA DE ALHENDIN	Agrón	Granada
VEREDA DE LOS LEÑADORES	Agrón	Granada



EVALUACIÓN AMBIENTAL ESTRATÉGICA
Plan Estratégico para la Agroindustria de Andalucía 2016-2020
DOCUMENTO DE ALCANCE DEL ESTUDIO AMBIENTAL ESTRATÉGICO

DENOMINACIÓN DE LA VÍA PECUARIA ¹	MUNICIPIO	PROVINCIA
CAÑADA REAL DE LOS POTROS	Alamedilla	Granada
CAÑADA REAL GUADAHORTUNA	Alamedilla	Granada
CORDEL DE GUADIX A CABRA	Alamedilla	Granada
CORDEL DE LOS DEMARRADEROS	Alamedilla	Granada
CAÑADA REAL DE LA LAURA	Albolote	Granada
CAÑADA REAL DE LAS BATERIAS	Albolote	Granada
CAÑADA REAL DEL LLANO DE LAS TAURAS	Albolote	Granada
COLADA JUNCARIZ	Albolote	Granada
CORDEL DE SANTA FE	Albolote	Granada
COLADA DE LA RAMBLA DE LA ALCAICERIA	Albondón	Granada
CORDEL DE CONTRAVIESA A ALBUÑOL	Albondón	Granada
COLADA DE JEREZ DEL MARQUESADO Y ALCUDIA	Albuñón	Granada
COLADA DEL CAMINO DE LOS ACEITEROS	Albuñón	Granada
COLADA DE LA CARRETERA DE TABLATE A ALBUÑOL	Albuñol	Granada
COLADA DE LA CUESTA DE LOS ARACRANES	Albuñol	Granada
COLADA DE LAS CUESTAS DE MAUREL Y DE LOS COLORADOS	Albuñol	Granada
COLADA DEL CAMINO DE LA PLAYA	Albuñol	Granada
COLADA DEL CAMINO DE MOTRIL Y DE LOS OLIVOS	Albuñol	Granada
CORDEL DEL CAMINO DE LOS CRITALES	Albuñol	Granada
CAÑADA REAL DE GRANADA A ALMUÑECAR	Albuñuelas	Granada
CAÑADA REAL DE SALERES A JAYENA	Albuñuelas	Granada
CORDEL DE LA VENTA DE LAS LATAS	Albuñuelas	Granada
CORDEL DEL CAMINO ITRABEÑO	Albuñuelas	Granada



EVALUACIÓN AMBIENTAL ESTRATÉGICA
Plan Estratégico para la Agroindustria de Andalucía 2016-2020
DOCUMENTO DE ALCANCE DEL ESTUDIO AMBIENTAL ESTRATÉGICO

DENOMINACIÓN DE LA VÍA PECUARIA ¹	MUNICIPIO	PROVINCIA
VEREDA DE LA CUESTA DE MARO	Albuñuelas	Granada
COLADA DESDE FERREIRA POR LA CALAHORRA SIGUE POR TERMINO DE ALDEIRE AL DE ALQUI*	Aldeire	Granada
CORDEL DE GUADIX A ALMERIA	Aldeire	Granada
CAÑADA REAL DE LA LOMA DE JUN	Alfacar	Granada
CORDEL DEL ARZOBISPO	Alfacar	Granada
COLADA DE LA VIÑA	Algarinejo	Granada
VEREDA DE IZNAJAR A LOJA	Algarinejo	Granada
VEREDA DEL CAMINO DE PRIEGO A LOJA	Algarinejo	Granada
CAÑADA REAL DE ALHAMA A MALAGA	Alhama de Granada	Granada
CAÑADA REAL DE SALAR A ALHAMA Y MALAGA	Alhama de Granada	Granada
CAÑADA REAL DE SEVILLA A GRANADA	Alhama de Granada	Granada
CAÑADA REAL DE VELEZ MALAGA Y ZAFARRAYA	Alhama de Granada	Granada
COLADA DEL LABRADO	Alhama de Granada	Granada
CORDEL DE LA MOJONERA CON OTIVAR	Alhama de Granada	Granada
VEREDA DE ALHAMA A CACIN Y VENTAS DE HUELMA	Alhama de Granada	Granada
VEREDA DE ALHAMA A VENTAS POR LOS CORTIJOS DE TORREDONA Y LOZANO	Alhama de Granada	Granada
VEREDA DE LOJA A FUENTE PILAS Y ZAFARRAYA	Alhama de Granada	Granada
VEREDA DE MORALEDA, SANTA CRUZ Y ALHAMA	Alhama de Granada	Granada
VEREDA DE TORRE DE LA GALLINA (VENTA CABRERA) A SANTA CRUZ	Alhama de Granada	Granada
VEREDA DEL BARRANCO DE MATAJACAS O CANALES	Alhama de Granada	Granada
VEREDA DEL PUERTO DE COMPETA	Alhama de Granada	Granada



EVALUACIÓN AMBIENTAL ESTRATÉGICA
Plan Estratégico para la Agroindustria de Andalucía 2016-2020
DOCUMENTO DE ALCANCE DEL ESTUDIO AMBIENTAL ESTRATÉGICO

DENOMINACIÓN DE LA VÍA PECUARIA ¹	MUNICIPIO	PROVINCIA
VEREDA DEL VICARIO	Alhama de Granada	Granada
18013022	Alhama de Granada	Granada
18013020	Alhama de Granada	Granada
18013017	Alhama de Granada	Granada
18013018	Alhama de Granada	Granada
18013019	Alhama de Granada	Granada
18013015	Alhama de Granada	Granada
18013021	Alhama de Granada	Granada
18013016	Alhama de Granada	Granada
COLADA DE BARRANQUILLOS	Alhendín	Granada
COLADA DE MALA	Alhendín	Granada
VEREDA DE GUADAHORTUNA	Alicún de Ortega	Granada
COLADA DE LAS HOYAS	Almegíjar	Granada
CORDEL DE BUSQUISTAR	Almegíjar	Granada
VEREDA DE LA SOLANA	Almegíjar	Granada
VEREDA DE NOTAEZ	Almegíjar	Granada
CAÑADA REAL DE GRANADA A ALMUÑECAR	Almuñecar	Granada
CAÑADA REAL DE MALAGA A MOTRIL	Almuñecar	Granada
CORDEL DE LAS VEREDAS	Almuñecar	Granada
VEREDA DE CORDOBILLA	Almuñecar	Granada
VEREDA DE LAS CUADRILLAS	Almuñecar	Granada
CAÑADA REAL DE YEGEN	Alpujarra de la Sierra	Granada
CAÑADA REAL DEL CAMINO DE YEGEN	Alpujarra de la Sierra	Granada



EVALUACIÓN AMBIENTAL ESTRATÉGICA
Plan Estratégico para la Agroindustria de Andalucía 2016-2020
DOCUMENTO DE ALCANCE DEL ESTUDIO AMBIENTAL ESTRATÉGICO

DENOMINACIÓN DE LA VÍA PECUARIA ¹	MUNICIPIO	PROVINCIA
CAÑADA REAL DEL MARQUESADO	Alpujarra de la Sierra	Granada
VEREDA DE LA RAMBLA SECA	Alpujarra de la Sierra	Granada
CAÑADA REAL DE PASAJEROS	Alquife	Granada
CAÑADA REAL DEL CAMINO DE GUADIX	Alquife	Granada
COLADA DE FORNES	Arenas del Rey	Granada
COLADA DEL CAMINO DE ANGUITA	Arenas del Rey	Granada
COLADA DEL CAMINO DE CACÓN Y LA COSTA	Arenas del Rey	Granada
COLADA DEL CAMINO DE CÀMPETA O DE ARENAS A MÚLAGA	Arenas del Rey	Granada
COLADA DEL CAMINO DE CARBONALES	Arenas del Rey	Granada
COLADA DEL CAMINO DE FORNES	Arenas del Rey	Granada
COLADA DEL CAMINO DE LA CUESTA DE ALGAR	Arenas del Rey	Granada
COLADA DEL CAMINO DE LOS ARRIEROS O DE VELEZ A ZAFARRAYA	Arenas del Rey	Granada
VEREDA DE LA CUESTA BLANCA	Arenas del Rey	Granada
18020010	Arenas del Rey	Granada
18020014	Arenas del Rey	Granada
18020015	Arenas del Rey	Granada
18020011	Arenas del Rey	Granada
18020013	Arenas del Rey	Granada
18020012	Arenas del Rey	Granada
CAÑADA REAL DE SIERRA NEVADA A MALAGA	àrgiva	Granada
CORDEL DE CAÑAR A LANJARON	àrgiva	Granada
VEREDA DE LA REQUICA	Armillà	Granada



EVALUACIÓN AMBIENTAL ESTRATÉGICA
Plan Estratégico para la Agroindustria de Andalucía 2016-2020
DOCUMENTO DE ALCANCE DEL ESTUDIO AMBIENTAL ESTRATÉGICO

DENOMINACIÓN DE LA VÍA PECUARIA ¹	MUNICIPIO	PROVINCIA
VEREDA DE LOS TRAMOSOS	Armillá	Granada
CAÑADA REAL DE PINOS PUENTE A ALBOLOTE	Atarfe	Granada
COLADA DE PINOS PUENTE	Atarfe	Granada
VEREDA DEL CHORRO	Atarfe	Granada
CAÑADA DEL CAMINO REAL DE LORCA	Baza	Granada
COLADA CAMINO DEL SERON	Baza	Granada
VEREDA DE LOS BALCONES	Baza	Granada
VEREDA DEL CAMINO REAL DE ANDALUCÍA	Baza	Granada
CAÑADA REAL DE QUENTAR A GRANADA	Beas de Granada	Granada
CORDEL DEL COLLADO DE PUERTO BLANCO	Beas de Granada	Granada
COLADA DE PAULENGA	Beas de Guadix	Granada
COLADA DE PAULENGA	Benalúa	Granada
VEREDA DEL CAMINO DE BENALUA A HERNAN VALLE	Benalúa	Granada
CORDEL DE LA CAÑADA REAL DE LOS POTROS	Benalúa de las Villas	Granada
COLADA DE LA CAÑADA DEL CABALLO	Benamaurel	Granada
COLADA DEL MARGEN	Benamaurel	Granada
CAÑADA REAL DE VACARES	Berchules	Granada
CAÑADA REAL DEL MARQUESADO	Berchules	Granada
CORDEL DE LA CRUZ DE BERCHULES	Berchules	Granada
VEREDA DE ESCALONA	Berchules	Granada
COLADA DE LAS ROZAS AL BARRANCO DE CASTAÑAR	Bubión	Granada
COLADA DEL CAMINO DE LAS COMINERAS	Bubión	Granada
COLADA DEL CASTAÑAR	Bubión	Granada



EVALUACIÓN AMBIENTAL ESTRATÉGICA
Plan Estratégico para la Agroindustria de Andalucía 2016-2020
DOCUMENTO DE ALCANCE DEL ESTUDIO AMBIENTAL ESTRATÉGICO

DENOMINACIÓN DE LA VÍA PECUARIA ¹	MUNICIPIO	PROVINCIA
CORDEL DE LA PEÑA DEL ANGEL	Bubión	Granada
CAÑADA REAL DE TREVELEZ	Busquistar	Granada
CAÑADA REAL DEL PORTICHUELO	Busquistar	Granada
COLADA DE BUSQUISTAR	Busquistar	Granada
CORDEL DE BUSQUISTAR	Busquistar	Granada
COLADA DEL CEMENTERIO	C diar	Granada
VEREDA DE CADIAR	C diar	Granada
VEREDA DE CADIAR EN NARILA	C diar	Granada
VEREDA DE LA CONTRAVIESA	C diar	Granada
VEREDA DE LA CUESTA DE LA GUITARRA	C diar	Granada
COLADA DEL CAMINO DE LOS LEÑADORES	C jar	Granada
COLADA DEL CAMINO DE LOS PESCADORES	C jar	Granada
COLADA DEL GENTIAL	C jar	Granada
CORDEL DEL HAZA DE LA MUJER (TRAMO 1º)	C ñar	Granada
CORDEL DEL RIO CHICO	C ñar	Granada
VEREDA DE LOS HUNIDEROS	C ñar	Granada
VEREDA DEL CAÑUELO	C ñar	Granada
CAÑADA REAL DE LA RAMBLA DE CASTARAS AL PORTICHUELO	C taras	Granada
CAÑADA REAL DE LOS CORRALES DE D. JOSE	C taras	Granada
CAÑADA REAL DEL BARRANCO DE LA CUEVA	C taras	Granada
CAÑADA REAL DEL CERRO DE LAS ALFAGIAS O DE LAS CEBADILLAS	C taras	Granada
CAÑADA REAL DEL RIO CADIAR AL CERRO QUEMADO O A LOS ARENALES	C taras	Granada



EVALUACIÓN AMBIENTAL ESTRATÉGICA
Plan Estratégico para la Agroindustria de Andalucía 2016-2020
DOCUMENTO DE ALCANCE DEL ESTUDIO AMBIENTAL ESTRATÉGICO

DENOMINACIÓN DE LA VÍA PECUARIA ¹	MUNICIPIO	PROVINCIA
CORDEL DE BUSQUIJAR	C taras	Granada
CORDEL DE LOS COLMENAREJOS	C taras	Granada
CORDEL DE NOTUÉZ	C taras	Granada
CORDEL DEL HAZA DEL HINOJAR	C taras	Granada
VEREDA DE LAS CATIFAS	C taras	Granada
VEREDA DE LAS MINAS DE CINABRIO	C taras	Granada
VEREDA DEL BARRANCO DE LAS HOYUELAS	C taras	Granada
VEREDA DEL BARRANCO DEL APRISCO	C taras	Granada
VEREDA DEL CORTIJO DE LA RAMBLA O DEL GABRIELILLO	C taras	Granada
VEREDA DEL RETAMAL	C taras	Granada
CAÑADA REAL DE SEVILLA A GRANADA	Cacín	Granada
COLADA DEL LIJAERO	Cacín	Granada
VEREDA DE ALHAMA A VENTAS DE HUELMA	Cacín	Granada
VEREDA DE CHIMENEAS	Cacín	Granada
18035009	Cádiar	Granada
18035008	Cádiar	Granada
18035005	Cádiar	Granada
18035007	Cádiar	Granada
VEREDA DE ALTA COLOMA	Campotejar	Granada
COLADA DEL CAMINO DE SERON	Caniles	Granada
CAÑADA REAL DE SIERRA NEVADA	Cañar	Granada
CAÑADA REAL DE LOS NEVEROS (TRAMO 1º)	Cañar	Granada
COLADA DE LOS PRADILLOS AL BARRANCO DE LAS ROZAS	Capileira	Granada



EVALUACIÓN AMBIENTAL ESTRATÉGICA
Plan Estratégico para la Agroindustria de Andalucía 2016-2020
DOCUMENTO DE ALCANCE DEL ESTUDIO AMBIENTAL ESTRATÉGICO

DENOMINACIÓN DE LA VÍA PECUARIA ¹	MUNICIPIO	PROVINCIA
COLADA DEL CAMINO DE LA CANAL	Capileira	Granada
COLADA DEL CAMINO DE LA COMINERA	Capileira	Granada
VEREDA DEL CAMINO DE PORTUGOS	Capileira	Granada
CAÑADA REAL DE SIERRA NEVADA A MALAGA	Carataunas	Granada
COLADA DEL PINO HERMOSO	Castril	Granada
VEREDA DE POZO ALCÀN	Castril	Granada
VEREDA DE LA CUESTA DE CANTALOBOS	Cenes de la Vega	Granada
COLADA DE LA CAVA	Chauchina	Granada
COLADA DE LOS GAMBULLEROS	Chauchina	Granada
COLADA DE CIJUELA	Chimeneas	Granada
VEREDA DE ALHAMA	Chimeneas	Granada
VEREDA DE CACIN	Chimeneas	Granada
VEREDA DE GABIA	Chimeneas	Granada
VEREDA DEL CAMINO DE LA COSTA	Chimeneas	Granada
COLADA DE GABIA LA CHICA A GRANADA	Churriana de la Vega	Granada
COLADA DE LA GLORIA	Churriana de la Vega	Granada
COLADA DE CHIMENEAS	Cijuela	Granada
COLADA DEL HOYO	Cijuela	Granada
COLADA DEL CAMINO DE JERES DEL MARQUESADO Y LA PEZA	Cogollos de Guadix	Granada
COLADA DEL CAMINO DE LOS ACEITEROS	Cogollos de Guadix	Granada
COLADA DEL CAMINO DE LUGROS A COGOLLOS DE GUADIX O DE LA CALAHORRA	Cogollos de Guadix	Granada
CAÑADA REAL DE LA ATALAYA	Cogollos de la Vega	Granada



EVALUACIÓN AMBIENTAL ESTRATÉGICA
Plan Estratégico para la Agroindustria de Andalucía 2016-2020
DOCUMENTO DE ALCANCE DEL ESTUDIO AMBIENTAL ESTRATÉGICO

DENOMINACIÓN DE LA VÍA PECUARIA ¹	MUNICIPIO	PROVINCIA
VEREDA DE LA RAYA DE DEIFONTES Y COGOLLOS	Cogollos de la Vega	Granada
VEREDA DEL CAMINO REAL	Cogollos de la Vega	Granada
CAÑADA REAL DE LA CUEVA DE ROMERO	Colomera	Granada
CAÑADA REAL DE LA ZARZADILLA	Colomera	Granada
CAÑADA REAL DE LOS POTROS	Colomera	Granada
CAÑADA REAL DE TRUJILLOS A BENALUA DE LAS VILLAS	Colomera	Granada
CORDEL DE CABRAHIGO	Colomera	Granada
VEREDA DEL CAMINO REAL DE MADRID	Colomera	Granada
VEREDA DE POZO ALCON	Cortes de Baza	Granada
CORDEL DE LA CUEVA DE LAS PALOMAS	Cortes y Graena	Granada
CORDEL DEL CERRO DE LAS MENTIRAS (TRAMO 3º)	Cortes y Graena	Granada
COLADA DE LA CAÑADA DEL CABALLO	Cúllar	Granada
COLADA DE MARGEN A BENAMAUREL	Cúllar	Granada
COLADA DE VERTIENTES A LA Balsa DE HUESCAR	Cúllar	Granada
COLADA DEL CAMINO DE LA BORRACHA A POZO IGLESIAS Y SAHUCO	Cúllar	Granada
COLADA DEL CAMINO DE LA VENTA DEL PERAL	Cúllar	Granada
COLADA DEL CAMINO DE RAMI A ORCE	Cúllar	Granada
COLADA DEL CAMINO DE SERÀN	Cúllar	Granada
COLADA DEL CAMINO DEL SAHUCO	Cúllar	Granada
COLADA DEL CAMINO DEL SORIANO	Cúllar	Granada
COLADA DEL MARGEN	Cúllar	Granada
CORDEL DEL CAMINO REAL DE LORCA O DE JEREZ A CARTAGENA	Cúllar	Granada



EVALUACIÓN AMBIENTAL ESTRATÉGICA
Plan Estratégico para la Agroindustria de Andalucía 2016-2020
DOCUMENTO DE ALCANCE DEL ESTUDIO AMBIENTAL ESTRATÉGICO

DENOMINACIÓN DE LA VÍA PECUARIA ¹	MUNICIPIO	PROVINCIA
COLADA DE LAS GALERAS	Cúllar Vega	Granada
CAÑADA DE LA CRUZ DE LOS DORNAJOS	Darro	Granada
CAÑADA REAL DE LA HIGUERILLA Y MURALLON	Darro	Granada
CAÑADA REAL DE LA RAMBLA SECA	Darro	Granada
CAÑADA REAL DE LOS POTROS	Darro	Granada
COLADA DE LA Balsa de ATRAS	Darro	Granada
COLADA DE LAS TERRERILLAS	Darro	Granada
COLADA DEL CAMINO DEL MONTE	Darro	Granada
CORDEL DE LOS VILLARES	Darro	Granada
CAÑADA DE LOS PRADOS	Deifontes	Granada
CAÑADA REAL DE LA ATALAYA DE COGOLLOS	Deifontes	Granada
VEREDA DE LA RAYA DE COGOLLOS	Deifontes	Granada
CAÑADA DE RAMBLA SECA	Diezma	Granada
CAÑADA REAL DE LAS CARIHUELAS O DEL REY	Diezma	Granada
CAÑADA REAL DE LOS POTROS	Diezma	Granada
COLADA DE ALBUÑUELAS	Diezma	Granada
CORDEL DE MATRIQUERIA Y LA CUEVA DE LAS PALOMAS	Diezma	Granada
CORDEL DE RIO FARDES	Diezma	Granada
CORDEL DEL CERRO DE LA MINA	Diezma	Granada
CAÑADA REAL DE PADUL AL PICO DE LA VELETA	Dílar	Granada
VEREDA DE LA ERMITA VIEJA	Dílar	Granada
VEREDA DE LOS LLANOS DE MARCHENA AL PICO DEL VELETA	Dílar	Granada
COLADA DEL CAMINO DE FERREIRA A FIÑANA	Dólar	Granada



EVALUACIÓN AMBIENTAL ESTRATÉGICA
Plan Estratégico para la Agroindustria de Andalucía 2016-2020
DOCUMENTO DE ALCANCE DEL ESTUDIO AMBIENTAL ESTRATÉGICO

DENOMINACIÓN DE LA VÍA PECUARIA ¹	MUNICIPIO	PROVINCIA
COLADA DEL CAMINO DE FERRIRA A FIÑANA	Dólar	Granada
CORDEL DE LOS VEREDEROS	Dólar	Granada
CORDEL DEL PULPILLO	Dólar	Granada
CAÑADA REAL DE LA CUESTA DE LAS CABRAS	Dúdar	Granada
VEREDA DE LOS LLANOS DE MARCHENA	Dúrcal	Granada
CAÑADA REAL "LA MARGA"	El Pinar	Granada
COLADA "LA CUESTA DE LOS PINOS"	El Pinar	Granada
COLADA DE "DESPEÑAZORRAS"	El Pinar	Granada
COLADA DEL BARRANCO DE LA ZAZA	El Pinar	Granada
COLADA DEL CERRAJON	El Pinar	Granada
COLADA DEL CERRO URQUIZA	El Pinar	Granada
CORDEL DE LOS JARALES A EL ROMERAL	El Pinar	Granada
VEREDA DE LA SOLANA DE LOS CORTIJUELOS	El Pinar	Granada
CAÑADA REAL DE JAYENA	El Valle	Granada
COLADA DE LA FUENTE GRANDE	El Valle	Granada
COLADA DEL BARRANCO DE LAS ARENAS	El Valle	Granada
COLADA DEL CAMINO DE GRANADA	El Valle	Granada
CORDEL DE CAMINO VIEJO DE MOTRIL	El Valle	Granada
CORDEL DE GRANADA A MOTRIL	El Valle	Granada
CORDEL DE LOS JARALES A EL ROMERAL	El Valle	Granada
CORDEL DEL CAMINO VIEJO DE MOTRIL	El Valle	Granada
VEREDA DE LEÑADORES	Escúzar	Granada
VEREDA DE VENTAS DE HUELMA A MALÚ	Escúzar	Granada



EVALUACIÓN AMBIENTAL ESTRATÉGICA
Plan Estratégico para la Agroindustria de Andalucía 2016-2020
DOCUMENTO DE ALCANCE DEL ESTUDIO AMBIENTAL ESTRATÉGICO

DENOMINACIÓN DE LA VÍA PECUARIA ¹	MUNICIPIO	PROVINCIA
COLADA DE DOLAR A FERREIRA Y LA CALAHORRA.	Ferreira	Granada
CORDEL DE GUADIX A ALMERIA.	Ferreira	Granada
CAÑADA REAL DE IZNALLOZ A GUADIX O DE VENTA TEJADA	Fonelas	Granada
CORDEL DEL CRUCE	Fonelas	Granada
VEREDA DE MESILLAS O DE LA LANGOSTA	Fonelas	Granada
VEREDA DE LOS BALCONES	Freila	Granada
VEREDA DE LA ALQUERIA	Galera	Granada
CAÑADA REAL DE LOS POTROS	Gobernador	Granada
CORDEL DE TELERA	Gobernador	Granada
VEREDA DE AÑOSCO	Gobernador	Granada
VEREDA DE LAS PIEDRAS DE CORDOBA	Gobernador	Granada
VEREDA DE PIÑAR A PEDRO MARTINEZ	Gobernador	Granada
CAÑADA REAL DEL CANAL	Gójar	Granada
COLADA DE OTURA A LA ZUBIA	Gójar	Granada
CAÑADA REAL DEL CAMINO REAL DE LORCA	Gor	Granada
VEREDA DE CHIRLATA	Gor	Granada
VEREDA DE HERNAN VALLE	Gor	Granada
VEREDA DE LOS BALCONES	Gor	Granada
VEREDA DE CHIRLATA	Gorafe	Granada
CAÑADA REAL DE ALFACAR A GRANADA	Granada	Granada
CAÑADA REAL DE LA CUESTAS DE LAS CABRAS A TILALVA	Granada	Granada
CAÑADA REAL DE LAS CUESTAS DE CANTALOBOS	Granada	Granada
CAÑADA REAL DE TRASHUMANCIA	Granada	Granada



EVALUACIÓN AMBIENTAL ESTRATÉGICA
Plan Estratégico para la Agroindustria de Andalucía 2016-2020
DOCUMENTO DE ALCANCE DEL ESTUDIO AMBIENTAL ESTRATÉGICO

DENOMINACIÓN DE LA VÍA PECUARIA ¹	MUNICIPIO	PROVINCIA
COLADA DE GRANADA A GABIA LA GRANDE	Granada	Granada
COLADA DE LA CUESTA DE LOS CHINOS	Granada	Granada
COLADA DEL FARGUE	Granada	Granada
CORDEL DE LA FUENTE GRANDE	Granada	Granada
VEREDA DE GUEJAR SIERRA A GRANADA	Granada	Granada
VEREDA DE LOS TRAMOSOS	Granada	Granada
VEREDA DE LOS YESEROS	Granada	Granada
VEREDA DEL BARRANCO DEL ABOGADO	Granada	Granada
VEREDA DEL CAMINO DE LOS ABENCERRAJES	Granada	Granada
VEREDA DEL CAMINO DE LOS NOGALES	Granada	Granada
COLADA DE LA LOMA DE SAN MARCOS O LOMA DEL CEMENTERIO	Guadahortuna	Granada
CORDEL DE LA CUESTA COLORADA	Guadahortuna	Granada
VEREDA DE LA CUESTA DEL CAMINO DE CABRILLA	Guadahortuna	Granada
VEREDA DE SAN CRISTOBAL O DEL SANTO CRISTO	Guadahortuna	Granada
CAÑADA REAL DE LA CUESTA DE LAS PALOMAS	Guadix	Granada
COLADA DE PAULENCA	Guadix	Granada
COLADA DEL CAMINO DE JERES	Guadix	Granada
COLADA DEL MARQUESADO	Guadix	Granada
CORDEL DE HERNAN VALLE	Guadix	Granada
VEREDA DE CHIRLATA	Guadix	Granada
VEREDA DEL CAMINO DE BENALUA A HERNAN VALLE	Guadix	Granada
CAÑADA REAL DE LA RAMBLA DE GUALCHOS	Gualchos	Granada



EVALUACIÓN AMBIENTAL ESTRATÉGICA
Plan Estratégico para la Agroindustria de Andalucía 2016-2020
DOCUMENTO DE ALCANCE DEL ESTUDIO AMBIENTAL ESTRATÉGICO

DENOMINACIÓN DE LA VÍA PECUARIA ¹	MUNICIPIO	PROVINCIA
CAÑADA REAL DE LOS CONJUROS	Gualchos	Granada
CAÑADA REAL DE MALAGA A ALMERIA	Gualchos	Granada
COLADA DE MORON	Gualchos	Granada
COLADA DEL CAMINO VIEJO	Gualchos	Granada
CAÑADA REAL DE EL PURCHE	Güejar Sierra	Granada
CAÑADA REAL DE JEREZ DEL MARQUESADO	Güejar Sierra	Granada
CAÑADA REAL DE LA ZUBIA	Güejar Sierra	Granada
CAÑADA REAL DE LOS VACARES	Güejar Sierra	Granada
CAÑADA REAL DE QUENTAR O DE LA PEZA	Güejar Sierra	Granada
CAÑADA REAL DEL COLLADO DE LAS SABINILLAS	Güejar Sierra	Granada
VEREDA DE AGUACIL	Güejar Sierra	Granada
VEREDA DE LA FUENTE DEL BARRIO ALTO	Güejar Sierra	Granada
VEREDA DE LA LOMA DE LOS JARALES	Güejar Sierra	Granada
VEREDA DE LA LOMA DE LOS PAPELES	Güejar Sierra	Granada
VEREDA DE SAN JUAN	Güejar Sierra	Granada
VEREDA DEL BARRANCO DE LAS ANIMAS	Güejar Sierra	Granada
VEREDA DEL COLLADO DE LA GITANA	Güejar Sierra	Granada
VEREDA DEL CAMINO REAL	Güevejar	Granada
CAÑADA REAL DE IZNALLOZ A GUADIX O VENTA TEJADA	Huelago	Granada
CAÑADA REAL DE LOS POTROS	Huelago	Granada
VEREDA DE MESILLAS Y LA LANGOSTA	Huelago	Granada
COLADA DE LA DE DOLAR A FIÑANA AL CAMINO REAL	Hueneja	Granada
COLADA DE LOS CORRALES DE LOS HUMANOS	Hueneja	Granada



EVALUACIÓN AMBIENTAL ESTRATÉGICA
Plan Estratégico para la Agroindustria de Andalucía 2016-2020
DOCUMENTO DE ALCANCE DEL ESTUDIO AMBIENTAL ESTRATÉGICO

DENOMINACIÓN DE LA VÍA PECUARIA ¹	MUNICIPIO	PROVINCIA
CORDEL DE DOLAR A FIÑANA	Hueneja	Granada
CORDEL DE GUADIX A ALMERIA	Hueneja	Granada
CORDEL DE LOS PULPITILLOS	Hueneja	Granada
CORDEL DE LOS VEREDEROS	Hueneja	Granada
VEREDA DE POZO ALCON	Huescar	Granada
CAÑADA REAL DE SIERRA ARENA A QUENTAR	Huetor de Santillán	Granada
CAÑADA REAL DE TILALVA	Huetor de Santillán	Granada
CAÑADA REAL DE VIZNAR A SILLAR BAJA	Huetor de Santillán	Granada
CORDEL DE LOJA A GRANADA	Huetor T jar	Granada
VEREDA DE SALAR	Huetor T jar	Granada
CAÑADA REAL DE LA CUESTA DE LAS CABRAS	Huetor Vega	Granada
CAÑADA REAL DE LOS NEVEROS	Huetor Vega	Granada
CAÑADA REAL DE PEÑAFLOR	Íllora	Granada
CAÑADA REAL DE ILLORA A VILLANUEVA DE MESIA	Íllora	Granada
CAÑADA REAL DE LA HUERTA MAJADA	Íllora	Granada
CAÑADA REAL DE PRIEGO	Íllora	Granada
CAÑADA REAL DEL GALLEGO	Íllora	Granada
VEREDA DE LA ALHONDIGUILLA	Íllora	Granada
VEREDA DE LA COLAILLA	Íllora	Granada
COLADA A JETE	Ítrabo	Granada
COLADA DE LA MOJONERA	Ítrabo	Granada
COLADA DE MOLVIZAR A ALMUÑECAR	Ítrabo	Granada
CAÑADA REAL DE LA ATALAYA DE COGOLLOS	Iznalloz	Granada



EVALUACIÓN AMBIENTAL ESTRATÉGICA
Plan Estratégico para la Agroindustria de Andalucía 2016-2020
DOCUMENTO DE ALCANCE DEL ESTUDIO AMBIENTAL ESTRATÉGICO

DENOMINACIÓN DE LA VÍA PECUARIA ¹	MUNICIPIO	PROVINCIA
CAÑADA REAL DE LOS POTROS	Iznalloz	Granada
CAÑADA REAL DE REY O DE LAS CARIHUELAS	Iznalloz	Granada
CAÑADA REAL DE SIERRA ARANA	Iznalloz	Granada
COLADA DE ALTA COLOMA A IZNALLOZ	Iznalloz	Granada
CAÑADA REAL DE SALERES A JAYENA	Jayena	Granada
CORDEL CORTIJILLO	Jayena	Granada
VEREDA DE ALHENDIN	Jayena	Granada
VEREDA DE LA CUESTA DE LAS PULGAS	Jayena	Granada
CAÑADA REAL CAMINO DE GRANADA	Jerez del Marquesado	Granada
CAÑADA REAL DE AUTE	Jerez del Marquesado	Granada
CAÑADA REAL DE LA LOMA DE JUBAYA	Jerez del Marquesado	Granada
CAÑADA REAL DE LA VIRGEN DE LA CABEZA	Jerez del Marquesado	Granada
CAÑADA REAL DE LOS VINATEROS	Jerez del Marquesado	Granada
CAÑADA REAL DE PORTACHUELO	Jerez del Marquesado	Granada
CAÑADA REAL DE TREVELEZ	Jerez del Marquesado	Granada
CAÑADA REAL DE GRANADA A ALMUÑECAR	Jete	Granada
CAÑADA REAL DE JETE A ITRABO	Jete	Granada
CAÑADA REAL DE ALFACAR A GRANADA	Jun	Granada
VEREDA DE LOS YESEROS	Jun	Granada
CAÑADA REAL DEL CERRO QUEMADO AL CERRO REDONDO	Juviles	Granada
COLADA DE LA LOMILLA	Juviles	Granada
CORDEL DE LA CRUZ DE BERCHULES	Juviles	Granada
COLADA DE CHIMENEAS	L char	Granada



EVALUACIÓN AMBIENTAL ESTRATÉGICA
Plan Estratégico para la Agroindustria de Andalucía 2016-2020
DOCUMENTO DE ALCANCE DEL ESTUDIO AMBIENTAL ESTRATÉGICO

DENOMINACIÓN DE LA VÍA PECUARIA ¹	MUNICIPIO	PROVINCIA
COLADA DE CIJUELA	L char	Granada
COLADA DEL HOYO	L char	Granada
COLADA DEL RIO	L char	Granada
COLADA DE FERREIRA A ALDEIRE Y JEREZ	La Calahorra	Granada
CORDEL DE GUADIX A ALMERIA	La Calahorra	Granada
VEREDA DEL CAMINO DE LA COSTA	La Malah	Granada
VEREDA DEL CAMINO VIEJO DE GRANADA	La Malah	Granada
CAÑADA REAL DE LOS POTROS	La Peza	Granada
CAÑADA REAL DE RAMBLA SECA	La Peza	Granada
CAÑADA REAL DEL REY	La Peza	Granada
CORDEL DE ALBUÑUELA	La Peza	Granada
CORDEL DE LA MATRIQUERÖA Y CUEVA DE LAS PALOMAS	La Peza	Granada
CORDEL DE LOS VILLARES	La Peza	Granada
CORDEL DEL CERRO DE LAS MENTIRAS	La Peza	Granada
COLADA DE LA CORONA	La Taha	Granada
VEREDA DE LA PEÑA DEL ANGEL A LA LOMA DE LOS SECANOS	La Taha	Granada
VEREDA DE PORTUGOS	La Taha	Granada
VEREDA PITRES A ORGIVA	La Taha	Granada
COLADA DEL CAMINO DE LOS PESCADEROS	La Zubia	Granada
COLADA REALENGA DE LA REDONDA	La Zubia	Granada
CAÑADA REAL DE SIERRA NEVADA	Lanjarón	Granada
COLADA DEL HAZA DEL OLIVO	Lanjarón	Granada
CORDEL DE LA ACEQUIA ALTA	Lanjarón	Granada



EVALUACIÓN AMBIENTAL ESTRATÉGICA
Plan Estratégico para la Agroindustria de Andalucía 2016-2020
DOCUMENTO DE ALCANCE DEL ESTUDIO AMBIENTAL ESTRATÉGICO

DENOMINACIÓN DE LA VÍA PECUARIA ¹	MUNICIPIO	PROVINCIA
CORDEL DE LA HAZA DE LA MUJER	Lanjarón	Granada
CAÑADA REAL DE JEREZ DEL MARQUESADO	Lanteira	Granada
CAÑADA REAL DE PASAJEROS	Lanteira	Granada
COLADA DEL CAMINO DE LA COSTA	Las Gábias	Granada
COLADA DEL CAMINO REAL	Las Gábias	Granada
COLADA DEL CAMINO REAL	Las Gábias	Granada
COLADA DEL LLANO DE LLEVAS	Las Gábias	Granada
COLADA DEL RAMAL DE ENLACE	Las Gábias	Granada
COLADA DE BARRIO BAJO	Lecrín	Granada
COLADA DE LA CUESTA DE LOS ALMENDROS	Lecrín	Granada
COLADA DE LA CUESTA DE LOS ALMENDROS	Lecrín	Granada
COLADA DE LA LOMA DEL TOMILLAR	Lecrín	Granada
COLADA DE LA SIERRA	Lecrín	Granada
COLADA DE LOS HIJONES	Lecrín	Granada
COLADA DE LOS PAJEROS	Lecrín	Granada
COLADA DEL CAMINO DE GRANADA	Lecrín	Granada
COLADA DEL CAMINO DE LA SIERRA	Lecrín	Granada
COLADA DEL CEMENTERIO (PRIMER TRAMO)	Lecrín	Granada
COLADA DEL PEÑON DEL ESTEPAR	Lecrín	Granada
VEREDA DE CIEN SUERTES	Lecrín	Granada
VEREDA DE LAS CIEN SUERTES	Lecrín	Granada
VEREDA DE LOS PAJEROS	Lecrín	Granada
CAÑADA REAL GRANADA ALMUÑECAR	Lentegí	Granada



EVALUACIÓN AMBIENTAL ESTRATÉGICA
Plan Estratégico para la Agroindustria de Andalucía 2016-2020
DOCUMENTO DE ALCANCE DEL ESTUDIO AMBIENTAL ESTRATÉGICO

DENOMINACIÓN DE LA VÍA PECUARIA ¹	MUNICIPIO	PROVINCIA
COLADA DEL BARRANCO DE ARROBA	Lentegí	Granada
CORDEL DE ENTRESIERRAS	Lentegí	Granada
CORDEL DE LA VENTA DE LA LATA	Lentegí	Granada
COLADA DE TIMAR	Lobras	Granada
VEREDA DE CONTRAVIESA	Lobras	Granada
VEREDA DE ESCALONA	Lobras	Granada
CAÑADA REAL DE SEVILLA A GRANADA	Loja	Granada
COLADA DE DURMIENTES Y LA TORRE	Loja	Granada
COLADA DE PLINES	Loja	Granada
COLADA DEL CAMINILLO	Loja	Granada
CORDEL DE HUETOR Y GRANADA	Loja	Granada
CORDEL DE IZNAJAR	Loja	Granada
CORDEL DE MALAGA	Loja	Granada
CORDEL DE MONTEFRIO	Loja	Granada
VEREDA DE ALFARNATE	Loja	Granada
VEREDA DE ARCHIDONA A VENTORRO JUANELA	Loja	Granada
VEREDA DE CAMACHO Y FUENTE DE LA LANA	Loja	Granada
VEREDA DEL CERRILLO DE LA HORCA PLAYARES Y FUENTE DEL ESPINO	Loja	Granada
VEREDA DEL ENTREDICHO O VILLANUEVA DE TAPIA	Loja	Granada
COLADA DE CORRAL NUEVO	Los Guájares	Granada
COLADA DE LA CRUZ DEL ROSARIO	Los Guájares	Granada
COLADA DEL CERRAJON	Los Guájares	Granada



EVALUACIÓN AMBIENTAL ESTRATÉGICA
Plan Estratégico para la Agroindustria de Andalucía 2016-2020
DOCUMENTO DE ALCANCE DEL ESTUDIO AMBIENTAL ESTRATÉGICO

DENOMINACIÓN DE LA VÍA PECUARIA ¹	MUNICIPIO	PROVINCIA
CORDEL DE ENTRESIERRAS	Los Guájares	Granada
CORDEL DE LA VIÑA DE LOS ROMEROS	Los Guájares	Granada
CORDEL DE LOS ARENALES	Los Guájares	Granada
CORDEL DE LOS CORTIJUELOS	Los Guájares	Granada
CORDEL DE LOS JARALES A EL ROMERAL	Los Guájares	Granada
CORDEL DE LOS JARALES A EL ROMERAL	Los Guájares	Granada
CORDEL DE LOS JORNALES A EL ROMERAL	Los Guájares	Granada
CORDEL DEL CORRAL NUEVO AL PIRALILLO	Los Guájares	Granada
CAÑADA REAL DE LAS HERRERÖAS Y MAGUILLO	Lugros	Granada
CAÑADA REAL DE LOS POTROS	Lugros	Granada
CAÑADA REAL DEL COLLADO DE COGOLLOS	Lugros	Granada
CAÑADA REAL DEL COLLADO DE GUADIX	Lugros	Granada
CORDEL DE JEREZ DEL MARQUESADO	Lugros	Granada
CAÑADA REAL DE LA RAMBLA DE GUALCHOS	Lújar	Granada
CAÑADA REAL DE LA RAMBLA DE RUBITE	Lújar	Granada
CAÑADA REAL DE MOTRIL AL CABRAHIGOS	Lújar	Granada
CAÑADA REAL MALAGA ALMERIA	Lújar	Granada
CORDEL DE LA FUENTE DE LA HIGUERA	Lújar	Granada
CORDEL DEL CERRO DE LAS MONJAS A LOS PELAOS	Lújar	Granada
CAÑADA REAL DE ALBOLOTE	Maracena	Granada
COLADA DE PAULENCA	Marchal	Granada
CAÑADA REAL DE LA ZARZADILLA	Moclín	Granada
CORDEL DE JAEN A TRUJILLOS	Moclín	Granada



EVALUACIÓN AMBIENTAL ESTRATÉGICA
Plan Estratégico para la Agroindustria de Andalucía 2016-2020
DOCUMENTO DE ALCANCE DEL ESTUDIO AMBIENTAL ESTRATÉGICO

DENOMINACIÓN DE LA VÍA PECUARIA ¹	MUNICIPIO	PROVINCIA
CORDEL DE LA GALLINA	Moclín	Granada
VEREDA DE LA CABEZA	Moclín	Granada
COLADA DE ALMUÑECAR	Molvizar	Granada
COLADA DE SALOBREÑA A ITRABO	Molvizar	Granada
COLADA DEL JARAL	Molvizar	Granada
CAÑADA REAL DE HUETOR VEGA A DILAR	Monachil	Granada
CAÑADA REAL DE LA CUERDA	Monachil	Granada
CAÑADA REAL DE LA ZUBIA	Monachil	Granada
VEREDA DE DILAR	Monachil	Granada
CAÑADA REAL DE LA ALMENDINILLA A ILLORA O DE CORDOBA A GRANADA	Montefrío	Granada
COLADA FUENTE MOLINA	Montefrío	Granada
VEREDA ALCALA LA REAL A LOJA O DE LOS CHORREROS	Montefrío	Granada
VEREDA DE LOS MILANOS	Montefrío	Granada
VEREDA DE LOS PINARES	Montefrío	Granada
VEREDA DE PRIEGO A CORDOBA	Montefrío	Granada
VEREDA FUENTE LA HOYA	Montefrío	Granada
VEREDA REALENGA	Montefrío	Granada
CORDEL DEL SALADO	Montejicar	Granada
VEREDA DE SANTA COLOMA	Montejicar	Granada
VEREDA DEL MANZANILLO	Montejicar	Granada
CORDEL DE LA CAÑADA REAL DE LOS POTROS	Montillana	Granada
CORDEL DE LA COLADA	Montillana	Granada



EVALUACIÓN AMBIENTAL ESTRATÉGICA
Plan Estratégico para la Agroindustria de Andalucía 2016-2020
DOCUMENTO DE ALCANCE DEL ESTUDIO AMBIENTAL ESTRATÉGICO

DENOMINACIÓN DE LA VÍA PECUARIA ¹	MUNICIPIO	PROVINCIA
CORDEL DE LOS VILLARES	Montillana	Granada
CAÑADA REAL DE IZNALLOZ A GUADIX O CAMINO DE CORDOBA	Morelábor	Granada
CAÑADA REAL DE LOS POTROS	Morelábor	Granada
CORDEL DE LA PEDRIZA O CAMINO DE BOGARRE	Morelábor	Granada
CORDEL DE LA SIERRA DE ARANA	Morelábor	Granada
CORDEL DE TELERA AL ATASCADERO Y DEL ABREVADERO DE LAS GRAJAS	Morelábor	Granada
UN TROZO DE LA CAÑADA REAL DE LA CRUZ DE LOS DORNAJOS	Morelábor	Granada
VEREDA DE AÑASCO O DE LAS PIEDRAS DE CORDOBA	Morelábor	Granada
VEREDA DE LOS CASTILLEJOS	Morelábor	Granada
CAÑADA REAL DE GUALCHOS	Motril	Granada
CAÑADA REAL DEL CONJURO	Motril	Granada
VEREDA DE PANATA	Motril	Granada
CORDEL DE ADRA A GRANADA	Murtas	Granada
VEREDA DE BARRANCO DE PINILLOS	Murtas	Granada
VEREDA DE TURON A CADIAR	Murtas	Granada
VEREDA DEL CAMPO DE DALIA, BERJA Y DARRICAL A SIERRA NEVADA	Murtas	Granada
CAÑADA REAL UGIJAR A ALDEIRE	Nevada	Granada
CAÑADA REAL UGIJAR A ALDEIRE. (C.R. SE ENCUENTRA A CABALLO EN LA MOJONERA CON E	Nevada	Granada
VEREDA DE CHERIN A SIERRA NEVADA	Nevada	Granada
VEREDA DE CHERON A SIERRA NEVADA	Nevada	Granada
VEREDA DEL CAMINO DE LA SIERRA	Nevada	Granada



EVALUACIÓN AMBIENTAL ESTRATÉGICA
Plan Estratégico para la Agroindustria de Andalucía 2016-2020
DOCUMENTO DE ALCANCE DEL ESTUDIO AMBIENTAL ESTRATÉGICO

DENOMINACIÓN DE LA VÍA PECUARIA ¹	MUNICIPIO	PROVINCIA
CAÑADA REAL DE COGOLLOS VEGA A ALFACAR	Nívar	Granada
COLADA DE LAS CRUCES Y DE PESCADEROS	Ogijares	Granada
CORDEL DE ORCE	Orce	Granada
CORDEL DE PUERTO DE CHIRIVEL	Orce	Granada
VEREDA DE FUENTE NUEVA	Orce	Granada
VEREDA DE PINELO	Orce	Granada
VEREDA DE TAALE	Orce	Granada
VEREDA DEL CERRO MOLINERO	Orce	Granada
18147006	Órgiva	Granada
18147003	Órgiva	Granada
18147007	Órgiva	Granada
18147005	Órgiva	Granada
18147004	Órgiva	Granada
18147008	Órgiva	Granada
CAÑADA REAL DE GRANADA A ALMUÑECAR	Otívar	Granada
COLADA DE LAS PIEDRAS	Otívar	Granada
CORDEL DE LAS VEREDAS	Otívar	Granada
VEREDA DE LA CUNILLA	Otívar	Granada
CAÑADA REAL DE GRANADA A ALMUÑECAR	Padul	Granada
VEREDA DE ALBUÑUELAS	Padul	Granada
VEREDA DE MARCHENA	Padul	Granada
VEREDA DEL CAMINO DE MOTRIL	Padul	Granada
CAÑADA REAL DE MÚLAGA A SIERRA NEVADA	Pampaneira	Granada



EVALUACIÓN AMBIENTAL ESTRATÉGICA
Plan Estratégico para la Agroindustria de Andalucía 2016-2020
DOCUMENTO DE ALCANCE DEL ESTUDIO AMBIENTAL ESTRATÉGICO

DENOMINACIÓN DE LA VÍA PECUARIA ¹	MUNICIPIO	PROVINCIA
VEREDA DE CACHARICHES	Pampaneira	Granada
VEREDA DEL CAMINO DE LA SIERRA	Pampaneira	Granada
CAÑADA REAL DE LOS POTROS	Pedro Martínez	Granada
COLADA DEL ABREVADERO DE LA CERRA	Pedro Martínez	Granada
CORDEL DE ALAMEDILLA A GUADIX	Pedro Martínez	Granada
VEREDA DE LAS PIEDRAS DE CORDOBA	Pedro Martínez	Granada
VEREDA DE PEDRO MARTINEZ A VILLANUEVA DE LAS TORRES	Pedro Martínez	Granada
VEREDA DE PIÑAR	Pedro Martínez	Granada
VEREDA DE TORRE-CARDELA POR LA CALDERA A VILLANUEVA	Pedro Martínez	Granada
COLADA DE LA CARTUJILLA	Peligros	Granada
CORDEL DE SANTA FILOMENA	Peligros	Granada
VEREDA DE GSEJAR-SIERRA A GRANADA	Pinos Genil	Granada
REALENGA O COLADA DE ALCALμ	Pinos Puente	Granada
REALENGA O COLADA DE CAPARACENA	Pinos Puente	Granada
REALENGA O COLADA DE LAS ROZAS	Pinos Puente	Granada
REALENGA O COLADA DE LAS ZORRERAS	Pinos Puente	Granada
REALENGA O COLADA DE LOJA POR ILLORA A PINOS PUENTE	Pinos Puente	Granada
SEGUNDA REALENGA O COLADA DE CAPARACENA	Pinos Puente	Granada
CAÑADA REAL DE BOGARRE	Piñar	Granada
CAÑADA REAL DE LAS CONCHOSAS	Piñar	Granada
CAÑADA REAL DE LOS BUITREROS	Piñar	Granada
CORDEL DE BOGARRE A MOREDA	Piñar	Granada
CORDEL DE LA TELERA	Piñar	Granada



EVALUACIÓN AMBIENTAL ESTRATÉGICA
Plan Estratégico para la Agroindustria de Andalucía 2016-2020
DOCUMENTO DE ALCANCE DEL ESTUDIO AMBIENTAL ESTRATÉGICO

DENOMINACIÓN DE LA VÍA PECUARIA ¹	MUNICIPIO	PROVINCIA
CORDEL DE JERES	Polícar	Granada
COLADA DE LA CONTRAVIESA	Polopos	Granada
COLADA DE LA HORTICHUELA	Polopos	Granada
COLADA DEL HAZA DEL TRIGO	Polopos	Granada
COLADA DE BUSQUISTAR	Pórtugos	Granada
VEREDA DE FERREIROLA	Pórtugos	Granada
VEREDA DE HUESCAR	Puebla de Don Fadrique	Granada
VEREDA DE LOS YESEROS	Pulianas	Granada
VEREDA DEL CAMINO DE DEIFONTES	Pulianas	Granada
CAÑADA REAL DE HUETOR SANTILLANA A DUDAR	Quentar	Granada
CAÑADA REAL DE HUTOR SANTILLANA A GŠJAR SIERRA	Quentar	Granada
COLADA DEL ALJIBE A BOQUITA ABUELA	Rubite	Granada
COLADA DEL BARRANCO NEGRO	Rubite	Granada
COLADA DEL CAMINO DE FREGENITE	Rubite	Granada
COLADA DEL CAMINO DE LUJAR	Rubite	Granada
VEREDA DE LA RAMBLA DE RUBITE	Rubite	Granada
CAÑADA REAL DE GRANADA A SEVILLA	Salar	Granada
CAÑADA REAL DE SALAR A ALHAMA Y MμLAGA	Salar	Granada
VEREDA DE LA CAÑADA REAL A GRANADA HASTA EL TORREÓN DE LOS TAJOS	Salar	Granada
VEREDA DE PANES Y CUEVA DE LAS ABEJAS	Salar	Granada
VEREDA DE VINUESA, SAN JOS Y CHARCO VAQUEROS	Salar	Granada
VEREDA DESDE LA CARRETERA DE ALHAMA AL CAMINO DE LOS	Salar	Granada



EVALUACIÓN AMBIENTAL ESTRATÉGICA
Plan Estratégico para la Agroindustria de Andalucía 2016-2020
DOCUMENTO DE ALCANCE DEL ESTUDIO AMBIENTAL ESTRATÉGICO

DENOMINACIÓN DE LA VÍA PECUARIA ¹	MUNICIPIO	PROVINCIA
BARRANCOS		
COLADA DE LA COSTA A LA SIERRA	Salobreña	Granada
COLADA DEL CORTIJO DE MIRANDA	Salobreña	Granada
VEREDA DEL BARRANCO DE MATAJACAS A CANALES	Santa Cruz del Comercio	Granada
VEREDA DEL CAMINO DE MORALEDA A ALHAMA	Santa Cruz del Comercio	Granada
COLADA DE GRANADA A GABIA LA GRANDE	Santa Fe	Granada
COLADA DE LAS CALESAS	Santa Fe	Granada
COLADA DEL JAU	Santa Fe	Granada
CAÑADA REAL DE SIERRA NEVADA A MALAGA	Soportújar	Granada
COLADA DE ALFORNON	Sorvil n	Granada
COLADA DE LA CONTRAVIESA	Sorvil n	Granada
COLADA DE LA HORTICHUELA	Sorvil n	Granada
COLADA DE LOS YESOS	Sorvil n	Granada
COLADA DE MELICENA	Sorvil n	Granada
COLADA DEL CERRO GORDO	Sorvil n	Granada
COLADA DE LA LOMA	Torre-Cardela	Granada
COLADA DE LA CONTRAVIESA	Torvizcón	Granada
CORDEL DE LA RAMBLA DE TORVIZCÀN	Torvizcón	Granada
VEREDA DEL RÖO CADIAR A LA CONTRAVIESA	Torvizcón	Granada
CAÑADA REAL DE LA CUEVA NEGRA O DEL BARRANCO DE GUAHÖ	Trevez	Granada
CAÑADA REAL DE LA FPNTANA DE LA ACEQUIA DE CASTARAS (RAMAL 1º)	Trevez	Granada



EVALUACIÓN AMBIENTAL ESTRATÉGICA
Plan Estratégico para la Agroindustria de Andalucía 2016-2020
DOCUMENTO DE ALCANCE DEL ESTUDIO AMBIENTAL ESTRATÉGICO

DENOMINACIÓN DE LA VÍA PECUARIA ¹	MUNICIPIO	PROVINCIA
CAÑADA REAL DE PORTICHUELO	Trevez	Granada
CAÑADA REAL DE TREVELEZ	Trevez	Granada
CAÑADA REAL DE VACARES	Trevez	Granada
CAÑADA REAL DEL BARRANCO DE FUENTE FRIA	Trevez	Granada
CAÑADA REAL DEL BARRANCO DE PEÑABON	Trevez	Granada
CAÑADA REAL DEL PAJARCILLO	Trevez	Granada
CAÑADA REAL DEL RIO JUNTILLAS	Trevez	Granada
CAÑADA REAL DEL TAJO NOGUERA	Trevez	Granada
CAÑADA REAL DEL TAJO PINO	Trevez	Granada
CAÑADA REAL DEL TOMILLAR	Trevez	Granada
CORDEL DE CALVACHE	Trevez	Granada
CORDEL DEL COLLADO DEL GUARDA	Trevez	Granada
CORDEL DEL BARRANCO DE LOS CASTAÑOS	Trevez	Granada
COLADA DE LA CARIHUELA	Turón	Granada
COLADA DE LOS NEVAZOS	Turón	Granada
CORDEL DE ADRA A GRANADA	Turón	Granada
VEREDA BENICAR	Turón	Granada
VEREDA DE CADIAR	Turón	Granada
VEREDA DEL MELONCILLO	Turón	Granada
CAÑADA REAL DE LA ERILLA DEL CURA	Ugjar	Granada
CAÑADA REAL DE LA ERILLA DEL CURA AL MOLINO DE LUCAINENA	Ugjar	Granada
CAÑADA REAL DE LA UMBRIA DEL CERRON A LA LOMA DEL PINTOR	Ugjar	Granada



EVALUACIÓN AMBIENTAL ESTRATÉGICA
Plan Estratégico para la Agroindustria de Andalucía 2016-2020
DOCUMENTO DE ALCANCE DEL ESTUDIO AMBIENTAL ESTRATÉGICO

DENOMINACIÓN DE LA VÍA PECUARIA ¹	MUNICIPIO	PROVINCIA
VEREDA DE CADIAR	Ugjar	Granada
VEREDA DE CHERIN A SIERRA NEVADA	Ugjar	Granada
VEREDA DE LA RAMBLA SECA	Ugjar	Granada
VEREDA DE LA CAÑADA REAL DEL CERRÓN A LA DE LA ERILLA DEL CURA	Ugjar	Granada
VEREDA DE LA CUESTA DEL MOLINO	Ugjar	Granada
VEREDA DE LA ERILLA DEL CURA AL CERRON	Ugjar	Granada
VEREDA DE LA ERILLA DEL CURA AL RIO NECHITE	Ugjar	Granada
VEREDA DE LA RAMBLA CARLONCA A LA RAMBLA SECA	Ugjar	Granada
VEREDA DE LA RAMBLA SECA AL CERRILLO DEL MORO	Ugjar	Granada
VEREDA DE LA RAMBLA SECA POR EL CAMINO DE MURTAS	Ugjar	Granada
VEREDA DEL CAMINO DE YEGEN	Ugjar	Granada
VEREDA DEL CORTIJO DE LAS CANTERAS A LA UMBRIA DEL CERON	Ugjar	Granada
VEREDA DEL CORTIJO DE LAS CANTERAS AL RÖO LUCAINENA	Ugjar	Granada
VEREDA DEL CORTIJO DEL PINTOR A LA RAMBLA DE CARLONCA	Ugjar	Granada
CAÑADA REAL DE EL BERRAL	Valle del Zalabí	Granada
CAÑADA REAL DE EL VEREDÀN	Valle del Zalabí	Granada
CAÑADA REAL DE LA CUESTA DE LAS PALOMAS O DE LEVANTE	Valle del Zalabí	Granada
CAÑADA REAL DEL PATRON	Valle del Zalabí	Granada
VEREDA DE LA CUEVA DEL RIFEÑO	Valle del Zalabí	Granada
VEREDA DE LAS CRUCES	Valle del Zalabí	Granada
CAÑADA REAL DEL CAMINO DE YEGEN	Válor	Granada
VEREDA DEL CERRON DE NECHITE	Válor	Granada



EVALUACIÓN AMBIENTAL ESTRATÉGICA
Plan Estratégico para la Agroindustria de Andalucía 2016-2020
DOCUMENTO DE ALCANCE DEL ESTUDIO AMBIENTAL ESTRATÉGICO

DENOMINACIÓN DE LA VÍA PECUARIA ¹	MUNICIPIO	PROVINCIA
VEREDA DEL PUERTO DEL LOBO	Válor	Granada
COLADA DE LAS GALERAS	Vegas del Genil	Granada
COLADA DEL CAMINO VIEJO	Vegas del Genil	Granada
VEREDA DE CANTARRANAS	Vegas del Genil	Granada
VEREDA DE EL PAGULLO	Vegas del Genil	Granada
CAÑADA REAL DE LA PARRA	Velez de Benaudalla	Granada
CAÑADA REAL DE SIERRA NEVADA A MOTRIL	Velez de Benaudalla	Granada
COLADA DE LA FUENTE DE LOS PERROS	Velez de Benaudalla	Granada
COLADA DEL TABLON	Velez de Benaudalla	Granada
CORDEL DE LA RAMBLA DE CAÑIZARES	Velez de Benaudalla	Granada
CORDEL DE LOS ARENALES	Velez de Benaudalla	Granada
CORDEL DEL PUENTE DEL RIO	Velez de Benaudalla	Granada
VEREDA DE ALHAMA A GRANADA	Ventas de Huelma	Granada
VEREDA DE ARBOYA	Ventas de Huelma	Granada
VEREDA DE LOS LEÑADORES O DE LA COSTA	Ventas de Huelma	Granada
COLADA DEL BARRANCO DE LA CALERA	Villa de Otura	Granada
VEREDA DEL BARRANCO HONDO	Villa de Otura	Granada
COLADA DE ALBUÑUELAS	Villamena	Granada
COLADA DE CONCHAR	Villamena	Granada
COLADA DE MOTRIL	Villamena	Granada
COLADA DEL ABREVADERO DE LA CANAL O DE LA FUENTE DEL ALAMO	Villamena	Granada
CORDEL O REALENGA DEL CAMINO VIEJO DE MOTRIL	Villamena	Granada
REALENGA VEREDA DE ALBUÑUELAS	Villamena	Granada



EVALUACIÓN AMBIENTAL ESTRATÉGICA
Plan Estratégico para la Agroindustria de Andalucía 2016-2020
DOCUMENTO DE ALCANCE DEL ESTUDIO AMBIENTAL ESTRATÉGICO

DENOMINACIÓN DE LA VÍA PECUARIA ¹	MUNICIPIO	PROVINCIA
VEREDA RAMAL DE ALBUÑUELAS	Villamena	Granada
VEREDA DE CHIRLATA	Villanueva de las Torres	Granada
VEREDA DE PEDRO MARTINEZ	Villanueva de las Torres	Granada
CORDEL DE LOJA GRANADA	Villanueva Mesía	Granada
CAÑADA REAL DE LA CUNA	Víznar	Granada
CORDEL DE LA FUENTE GRANDE	Víznar	Granada
VEREDA DE ALFARNATE A VELEZ MALAGA	Zafarraya	Granada
VEREDA DE ALMENDRAL Y SUMIDEROS	Zafarraya	Granada
VEREDA DEL PERCO,ALMENDRAL Y VENTAS	Zafarraya	Granada
VEREDA DEL CAMINO REAL DE ANDALUCIA	Zújar	Granada
VEREDA DE LAS TIERRAS VIRGENES	Al jar	Huelva
VEREDA DE LOS CERREÑOS	Al jar	Huelva
VEREDA DEL CAMINO DE GIBRALEON	Aljaraque	Huelva
VEREDA DEL CAMINO DE S. BARTOLOME	Aljaraque	Huelva
VEREDA DEL CAMINO VIEJO DE ALJARAQUE A CARTAYA	Aljaraque	Huelva
VEREDA DE AGUAS TEÑIDAS A CONCEPCIÓN	Almonaster la Real	Huelva
VEREDA DE GIL MARQUEZ A ESCALADA	Almonaster la Real	Huelva
VEREDA DE LAS VEREDAS A CALABAZARES	Almonaster la Real	Huelva
VEREDA DE LOS CERREÑOS	Almonaster la Real	Huelva
VEREDA DE PORTUGAL	Almonaster la Real	Huelva
VEREDA DE SANTA EULALIA	Almonaster la Real	Huelva
VEREDA DE ZALAMEA	Almonaster la Real	Huelva



EVALUACIÓN AMBIENTAL ESTRATÉGICA
Plan Estratégico para la Agroindustria de Andalucía 2016-2020
DOCUMENTO DE ALCANCE DEL ESTUDIO AMBIENTAL ESTRATÉGICO

DENOMINACIÓN DE LA VÍA PECUARIA ¹	MUNICIPIO	PROVINCIA
VEREDA DE LOS PLAYEROS Y DEL VILLAR	Almonte	Huelva
VEREDA DE LA ROCINA (VEREDA DE CARNE)	Almonte	Huelva
VEREDA DE LAS CUMBRES	Almonte	Huelva
VEREDA DE SANLUCAR DE BARRAMEDA	Almonte	Huelva
VEREDA DEL CAMINO BAJO DE ROCIANA	Almonte	Huelva
VEREDA DEL CAMINO DEL LORO	Almonte	Huelva
VEREDA DEL CARRIL DEL LOBO	Almonte	Huelva
CAÑADA REAL DE SEVILLA	Alosno	Huelva
VEREDA DEL CAMINO VIEJO DE LA PUEBLA	Alosno	Huelva
VEREDA DEL CAMINO VIEJO DE PAYMOGO	Alosno	Huelva
VEREDA DEL CAMINO VIEJO DE SAN BARTOLOME	Alosno	Huelva
CORDEL DE LA RIVERA DE LAS HUELVAS	Aracena	Huelva
VEREDA DE BANEGAS	Aracena	Huelva
VEREDA DE LA DEHESILLA	Aracena	Huelva
VEREDA DE MATARROCINES	Aracena	Huelva
VEREDA DE SEVILLA	Aracena	Huelva
CAÑADA REAL DE MEDELLIN O SORIANA	Aroche	Huelva
CORDEL DE LOS ANDEVALEÑOS	Aroche	Huelva
VEREDA DE LA CEFIÑA A LA CONTIENDA	Aroche	Huelva
VEREDA DE LA SIERRA PELADA	Aroche	Huelva
VEREDA DE PORTUGAL A SEVILLA	Aroche	Huelva
VEREDA DE SEVILLA	Aroche	Huelva
VEREDA DEL CHANZA	Aroche	Huelva



EVALUACIÓN AMBIENTAL ESTRATÉGICA
Plan Estratégico para la Agroindustria de Andalucía 2016-2020
DOCUMENTO DE ALCANCE DEL ESTUDIO AMBIENTAL ESTRATÉGICO

DENOMINACIÓN DE LA VÍA PECUARIA ¹	MUNICIPIO	PROVINCIA
COLADA DE LA GARGANTA	Arroyomolinos de León	Huelva
COLADA DE LAS NAVAS	Arroyomolinos de León	Huelva
COLADA DEL ARROYO	Arroyomolinos de León	Huelva
CAÑADA DE AYAMONTE A SEVILLA	Ayamonte	Huelva
COLADA DEL CAMINO DE SAN BENITO	Ayamonte	Huelva
COLADA DEL CAMINO DE VALDEMINDIANO A FOTEA	Ayamonte	Huelva
COLADA DEL CAMINO DEL PILAR DE JARAQUE	Ayamonte	Huelva
VEREDA DE LA BORRALLA	Ayamonte	Huelva
VEREDA DE LA VERA ABAJO	Ayamonte	Huelva
VEREDA DE LA ZABALLA	Ayamonte	Huelva
VEREDA DEL CAMINO DE LA REDONDELA	Ayamonte	Huelva
VEREDA DEL CAMINO DE VALDEJUDIOS	Ayamonte	Huelva
VEREDA DEL CAMINO VIEJO DE VILLABLANCA	Ayamonte	Huelva
VEREDA DEL POZO DEL CAMINO A AYAMONTE POR VALDECERROS	Ayamonte	Huelva
COLADA DEL CAMINO REAL	Beas	Huelva
COLADA DEL CARRIL DE LOS MORISCOS	Beas	Huelva
CORDEL DE PORTUGAL	Beas	Huelva
VEREDA DE LA CHAPARRERA	Beas	Huelva
VEREDA DEL CAMINO DE SANLUCAR	Berrocal	Huelva
VEREDA DEL MOLINO VIEJO	Berrocal	Huelva
COLADA DE LA CAÑADA DE LA HUELA (VEREDA DE LA CARNE)	Bollullos Par del	Huelva



EVALUACIÓN AMBIENTAL ESTRATÉGICA
Plan Estratégico para la Agroindustria de Andalucía 2016-2020
DOCUMENTO DE ALCANCE DEL ESTUDIO AMBIENTAL ESTRATÉGICO

DENOMINACIÓN DE LA VÍA PECUARIA ¹	MUNICIPIO	PROVINCIA
	Condado	
COLADA DE OBEJERO Y REMUÑANA	Bollullos Par del Condado	Huelva
COLADA DEL CAMINO DE BOLLULLOS	Bollullos Par del Condado	Huelva
VEREDA DE LA CAÑADA DEL BONAL	Bollullos Par del Condado	Huelva
CAMINO DE LA ROCINA (VEREDA)	Bonares	Huelva
CAMINO DE LOS TOSCANOS (COLADA)	Bonares	Huelva
CAMINO DEL HIGUERON (VEREDA)	Bonares	Huelva
CAMINO DEL RIO (VEREDA)	Bonares	Huelva
CAÑADA DE LAS VACAS (COLADA)	Bonares	Huelva
VEREDA DE LA HERRERIA	Bonares	Huelva
VEREDA DE LOS PLAYEROS Y DE EL VILLAR	Bonares	Huelva
VEREDA DEL CARRIL DE LOS MORISCOS	Bonares	Huelva
CAÑADA REAL DE MEDELLIN	Cabezas Rubias	Huelva
VEREDA DEL CAMINO DE SANTA BARBARA	Cabezas Rubias	Huelva
VEREDA DEL CAMINO DEL CERRO	Cabezas Rubias	Huelva
VEREDA DE EL REAL DE LA JARA A ZUFRE	Cala	Huelva
VEREDA DE LA LOSA	Cala	Huelva
VEREDA DE LOS CONTRABANDISTAS	Cala	Huelva
VEREDA DEL VALLE	Cala	Huelva
VEREDA DE HUELVA	Calañas	Huelva
VEREDA DE LA ESTACIÓN DEL CERRO	Calañas	Huelva



EVALUACIÓN AMBIENTAL ESTRATÉGICA
Plan Estratégico para la Agroindustria de Andalucía 2016-2020
DOCUMENTO DE ALCANCE DEL ESTUDIO AMBIENTAL ESTRATÉGICO

DENOMINACIÓN DE LA VÍA PECUARIA ¹	MUNICIPIO	PROVINCIA
VEREDA DE LOS MILANOS	Calañas	Huelva
VEREDA DE ZALAMEA A VILLANUEVA DE LAS CRUCES	Calañas	Huelva
VEREDA DEL CERRO A VALVERDE	Calañas	Huelva
VEREDA DE ALMONASTER A MINAS	Campofrío	Huelva
VEREDA DEL CAMINO DE PUERTO MORAL	Campofrío	Huelva
COLADA DE LA RIVERA	Cañaveral de León	Huelva
COLADA DEL CAMINO DE SEVILLA	Cañaveral de León	Huelva
CAÑADA REAL DE AYAMONTE A SEVILLA (CAÑADA DEL GAVILAN)	Cartaya	Huelva
VEREDA DE MALATADO (O MALATAO)	Cartaya	Huelva
VEREDA DE PIEDRA VIVA	Cartaya	Huelva
VEREDA DEL CAMINO DE ALJARAQUE	Cartaya	Huelva
VEREDA DE CASTAÑO A FUENTEHERIDOS	Castaño del Robledo	Huelva
CAÑADA REAL DE ARREBOL	Chucena	Huelva
VEREDA DE HINOJOS	Chucena	Huelva
VEREDA DE LLORADERO	Chucena	Huelva
CORDEL DE LAS HUELVAS	Corteconcepción	Huelva
VEREDA DE ALMONASTER A CABEZA RUBIAS	Cortegana	Huelva
VEREDA DE AROCHE A ALMONASTER	Cortegana	Huelva
VEREDA DE AROCHE A JABUGO	Cortegana	Huelva
VEREDA DE AROCHE A LA NAVA	Cortegana	Huelva
VEREDA DE ENCINALOSA	Cortegana	Huelva
CORDEL DE LAS HUELVAS	Cortelazor	Huelva
VEREDA DE SEVILLA	Cortelazor	Huelva



EVALUACIÓN AMBIENTAL ESTRATÉGICA
Plan Estratégico para la Agroindustria de Andalucía 2016-2020
DOCUMENTO DE ALCANCE DEL ESTUDIO AMBIENTAL ESTRATÉGICO

DENOMINACIÓN DE LA VÍA PECUARIA ¹	MUNICIPIO	PROVINCIA
CAÑADA REAL SORIANA	Cumbres de Enmedio	Huelva
VEREDA DE LAS CUMBRES DE SAN BARTOLOM A CUMBRES MAYORES	Cumbres de Enmedio	Huelva
CAÑADA REAL DE LA SORIANA	Cumbres de San Bartolome	Huelva
CORDEL DE SEVILLA A BADAJOZ	Cumbres de San Bartolome	Huelva
VEREDA DE BARRANCO A CUMBRES MAYORES	Cumbres de San Bartolome	Huelva
VEREDA DE ENCINASOLA A CUMBRES MAYORES	Cumbres de San Bartolome	Huelva
VEREDA DE LA SIERRA	Cumbres de San Bartolome	Huelva
VEREDA DE LA TROCHA DE EN MEDIO	Cumbres de San Bartolome	Huelva
CAÑADA REAL SORIANA	Cumbres Mayores	Huelva
COLADA DE LA RIVERA	Cumbres Mayores	Huelva
VEREDA DE LA MURTIQUILLA	Cumbres Mayores	Huelva
VEREDA DE PORTUGAL	Cumbres Mayores	Huelva
CORDEL DEL PUERTO COLORADO	El Almendro	Huelva
VEREDA DE HUERTA DE LA ROJA	El Almendro	Huelva
VEREDA DEL CORTE DEL MEDIO	El Almendro	Huelva
VEREDA DE LA SIERRA	El Campillo	Huelva
VEREDA DE LAS DELGADAS	El Campillo	Huelva
VEREDA DE LAS VENTAS DE CAMPOFRIO	El Campillo	Huelva
VEREDA DE MINAS A ZALAMEA	El Campillo	Huelva



EVALUACIÓN AMBIENTAL ESTRATÉGICA
Plan Estratégico para la Agroindustria de Andalucía 2016-2020
DOCUMENTO DE ALCANCE DEL ESTUDIO AMBIENTAL ESTRATÉGICO

DENOMINACIÓN DE LA VÍA PECUARIA ¹	MUNICIPIO	PROVINCIA
VEREDA DEL BAJO HORNILLO	El Campillo	Huelva
VEREDA DEL CAMINO DE PUERTO MORAL	El Campillo	Huelva
CAÑADA REAL DE MEDELLIN	El Cerro de Andevalo	Huelva
VEREDA DE ALMONASTER A CABEZAS RUBIAS	El Cerro de Andevalo	Huelva
VEREDA DE EL CERRO A CABEZAS RUBIAS	El Cerro de Andevalo	Huelva
VEREDA DE LA HUERTA DE PLATERO	El Cerro de Andevalo	Huelva
VEREDA DE VILLANUEVA DE LAS CRUCES	El Cerro de Andevalo	Huelva
VEREDA DEL CAMINO DE CALAÑAS	El Cerro de Andevalo	Huelva
VEREDA DEL SANTUARIO DE SAN BENITO	El Cerro de Andevalo	Huelva
CAMINO DE SANLUCAR G. A V. CASTILLEJO (COLADA)	El Granado	Huelva
COLADA DE ESPADA	El Granado	Huelva
COLADA DE SANLUCAR A EL GRANADO	El Granado	Huelva
CORDEL DE PORTUGAL	El Granado	Huelva
COLADA DE ROCON	Encinasola	Huelva
COLADA DEL CAMINO DE LA CONTIENDA	Encinasola	Huelva
CORDEL DEL CAMINO DE JEREZ DE LOS CABALLEROS	Encinasola	Huelva
CORDEL DEL CAMINO DE LOS ANDEVALEÑOS	Encinasola	Huelva
VEREDA DE BARRANCOS A CUMBRES	Encinasola	Huelva
VEREDA DE LA TROCHA DE EN MEDIO	Encinasola	Huelva
VEREDA DEL CAMINO DE VALENCITA	Encinasola	Huelva
CAÑADA REAL DEL ARREBOL	Escacena del Campo	Huelva
COLADA DE GAMONAL	Escacena del Campo	Huelva
CORDEL DE TEJADA A AZNALCOLLAR	Escacena del Campo	Huelva



EVALUACIÓN AMBIENTAL ESTRATÉGICA
Plan Estratégico para la Agroindustria de Andalucía 2016-2020
DOCUMENTO DE ALCANCE DEL ESTUDIO AMBIENTAL ESTRATÉGICO

DENOMINACIÓN DE LA VÍA PECUARIA ¹	MUNICIPIO	PROVINCIA
VEREDA DE CASTILLEJA	Escacena del Campo	Huelva
VEREDA DE ESCACENA A TEJADA	Escacena del Campo	Huelva
VEREDA DE HUEVAR	Escacena del Campo	Huelva
VEREDA DE LA CINTA	Escacena del Campo	Huelva
VEREDA DEL ALMENDRO	Escacena del Campo	Huelva
VEREDA DEL LLORADERO	Escacena del Campo	Huelva
VEREDA DEL POZO	Escacena del Campo	Huelva
VEREDA DE SEVILLA	Fuenteheridos	Huelva
VEREDA DE SEVILLA	Galaroza	Huelva
CAMINO DE LOS NARANJOS (VEREDA)	Gibraleón	Huelva
CAMINO DEL ARROYO DEL TEJAR (COLADA)	Gibraleón	Huelva
CAÑADA DEL CAMINO DE SEVILLA	Gibraleón	Huelva
CAÑADA DEL CAMINO DE SEVILLA	Gibraleón	Huelva
CAÑADA REAL DE AYAMONTE A SEVILLA	Gibraleón	Huelva
RAMAL DE LA ESTACION (COLADA)	Gibraleón	Huelva
VEREDA DE S. BARTOLOME	Gibraleón	Huelva
VEREDA DE LA CHAPARRERA	Gibraleón	Huelva
VEREDA DE PEGUERILLAS	Gibraleón	Huelva
VEREDA DE LA UMBRIA	Higuera de la Sierra	Huelva
VEREDA DE LAS BALSAS	Higuera de la Sierra	Huelva
VEREDA DE SEVILLA	Higuera de la Sierra	Huelva
COLADA DE LA RIVERA	Hinojales	Huelva
COLADA DE LA TABLAS	Hinojales	Huelva



EVALUACIÓN AMBIENTAL ESTRATÉGICA
Plan Estratégico para la Agroindustria de Andalucía 2016-2020
DOCUMENTO DE ALCANCE DEL ESTUDIO AMBIENTAL ESTRATÉGICO

DENOMINACIÓN DE LA VÍA PECUARIA ¹	MUNICIPIO	PROVINCIA
VEREDA DE BENAFIQUE	Hinojos	Huelva
VEREDA DE HINOJOS	Hinojos	Huelva
VEREDA DEL CAMINO DE SEVILLA Y ROCIO	Hinojos	Huelva
VEREDA DEL CARRIL DEL LOBO	Hinojos	Huelva
CAÑADA REAL DE SEVILLA	Huelva	Huelva
COLADA DE CANTARRANAS	Huelva	Huelva
COLADA DE CARDEÑA	Huelva	Huelva
COLADA DE CHAMBURRO	Huelva	Huelva
COLADA DEL CAMINO DE VALVERDE	Huelva	Huelva
COLADA DEL CARRIL DE SAN ANTONIO	Huelva	Huelva
COLADA DENOMINADA VEREDA DE PARRALES	Huelva	Huelva
VEREDA DE LA JARA	Huelva	Huelva
VEREDA DE LA LAGUNA	Huelva	Huelva
VEREDA DE MARTIN JUAN	Huelva	Huelva
VEREDA DE PEGUERILLAS	Huelva	Huelva
VEREDA DE PEGUERILLAS	Huelva	Huelva
VEREDA DE LA REDONDELA	Isla Cristina	Huelva
VEREDA DEL ARROYO DEL PRADO	Isla Cristina	Huelva
VEREDA DEL CAMINO DE ISLA CRISTINA	Isla Cristina	Huelva
VEREDA DEL CAMINO DE LA PLAYA	Isla Cristina	Huelva
VEREDA DEL CAMINO DE LOS HUERTOS	Isla Cristina	Huelva
VEREDA DEL CAMINO DE VALDEJUDIOS	Isla Cristina	Huelva
VEREDA DEL POZO DEL CAMINO A LEPE	Isla Cristina	Huelva



EVALUACIÓN AMBIENTAL ESTRATÉGICA
Plan Estratégico para la Agroindustria de Andalucía 2016-2020
DOCUMENTO DE ALCANCE DEL ESTUDIO AMBIENTAL ESTRATÉGICO

DENOMINACIÓN DE LA VÍA PECUARIA ¹	MUNICIPIO	PROVINCIA
VEREDA DE CORTEGANA AL CASTAÑO	Jabugo	Huelva
VEREDA AL PUEBLO	La Granada de Río Tinto	Huelva
VEREDA DE ARACENA	La Granada de Río Tinto	Huelva
VEREDA DE LA VEGA DEL ODIEL	La Granada de Río Tinto	Huelva
VEREDA DEL JARRAMA	La Granada de Río Tinto	Huelva
VEREDA DEL MAILLO	La Granada de Río Tinto	Huelva
VEREDA DE LA CONTIENDA	La Nava	Huelva
VEREDA DE LA MURTIQUILLA	La Nava	Huelva
VEREDA DE LA NAVA	La Nava	Huelva
COLADA DE LA SIERRA	La Palma del Condado	Huelva
CORDEL DE SEVILLA (VEREDA DE LA CARNE)	La Palma del Condado	Huelva
PADRÀN DE LOS CANTOS Y LOS CARBONEROS	La Palma del Condado	Huelva
PADRÀN DE LOS PALOS	La Palma del Condado	Huelva
VEREDA DE LA CAÑADA DE ADRIAN	Lepe	Huelva
VEREDA DE LA FORERA	Lepe	Huelva
VEREDA DE LA REDONDELA	Lepe	Huelva
VEREDA DEL CARRIL DE LOS GALLINEROS	Lepe	Huelva
VEREDA DE BENOGAS	Linares de la Sierra	Huelva



EVALUACIÓN AMBIENTAL ESTRATÉGICA
Plan Estratégico para la Agroindustria de Andalucía 2016-2020
DOCUMENTO DE ALCANCE DEL ESTUDIO AMBIENTAL ESTRATÉGICO

DENOMINACIÓN DE LA VÍA PECUARIA ¹	MUNICIPIO	PROVINCIA
VEREDA DE LOS CERREÑOS	Linares de la Sierra	Huelva
COLADA DE LA FUENTE DEL CASTAÑO	Los Marines	Huelva
VEREDA DE SEVILLA	Los Marines	Huelva
COLADA DEL CAMINO DE LAS TABLAS	Lucena del Puerto	Huelva
CORDEL DE LA VEREDA LA ROCINA	Lucena del Puerto	Huelva
VEREDA DE LA RIJETA	Lucena del Puerto	Huelva
VEREDA DE LAS MARISMAS	Lucena del Puerto	Huelva
VEREDA DEL CAMINO DE LAS TABLAS	Lucena del Puerto	Huelva
VEREDA DEL CAMINO DEL LORO	Lucena del Puerto	Huelva
COLADA PADRÁN DE LOS CARBONEROS	Manzanilla	Huelva
CORDEL DE SEVILLA A HUELVA (VEREDA REAL DE GANADOS)	Manzanilla	Huelva
VEREDA DE BENAFIQUE (VEREDA DE CARNE)	Manzanilla	Huelva
VEREDA DEL PILAR	Manzanilla	Huelva
VEREDA DE LAS DELGADAS	Minas de Riotinto	Huelva
VEREDA DEL CAMINO DE LOS LECHEROS O DE CAMPOFRIO A ZALAMEA	Minas de Riotinto	Huelva
CAMINO DEL LORO (VEREDA)	Moguer	Huelva
CUESTA DEL TEJAR	Moguer	Huelva
VEREDA DE LA SENDA DE LA MARISMA	Moguer	Huelva
VEREDA DE LAS CUMBRES	Moguer	Huelva
VEREDA DEL CAMINO DE LOS CAMELLOS Y DE LOS MORISCOS	Nerva	Huelva
VEREDA DEL CAMINO DE ZALAMEA	Nerva	Huelva
CAMINO DE VILLARRASA A TRIGUEROS (CORDEL)	Niebla	Huelva



EVALUACIÓN AMBIENTAL ESTRATÉGICA
Plan Estratégico para la Agroindustria de Andalucía 2016-2020
DOCUMENTO DE ALCANCE DEL ESTUDIO AMBIENTAL ESTRATÉGICO

DENOMINACIÓN DE LA VÍA PECUARIA ¹	MUNICIPIO	PROVINCIA
COLADA DEL ABREVADERO DEL HELECHOSO Y DEL CAMINO DE LAS CAPELLANIAS	Niebla	Huelva
COLADA DEL ALCORNOCAL Y CAÑAMALES	Niebla	Huelva
COLADA DEL BARREDERO	Niebla	Huelva
COLADA DEL CAMINO DE BOLLULLOS	Niebla	Huelva
COLADA DEL CAMINO DE LAS TABLAS	Niebla	Huelva
COLADA DEL CAMINO DE LUCENA	Niebla	Huelva
COLADA DEL CAMINO VIEJO DE TRIGUEROS A LUCENA	Niebla	Huelva
COLADA DEL CAMINO VIEJO DE VILLARRASA A NIEBLA	Niebla	Huelva
COLADA DEL CARRIL DE LOS MORISCOS	Niebla	Huelva
COLADA DEL MAJANO	Niebla	Huelva
COLADA O RIGERTA DESDE EL VADO DE LAS TABLAS AL CORDEL DE CARRETERA DE SEVILLA A*	Niebla	Huelva
CORDEL DE PORTUGAL	Niebla	Huelva
VEREDA DEL CARRIL DE LOS COCHES	Niebla	Huelva
VEREDA DEL CARRIL DE LOS MORISCOS	Niebla	Huelva
VEREDA DEL PADRON DE VALDEBELLOTO	Niebla	Huelva
COLADA DE LA PEÑUELA	Palos de la Frontera	Huelva
VEREDA DEL ANTIGSO CAMINO DE MOGUER A LA RABIDA	Palos de la Frontera	Huelva
VEREDA DEL CAMINO DE LAS CUMBRES	Palos de la Frontera	Huelva
CAÑADA REAL DE NIEBLA	Paterna del Campo	Huelva
COLADA DEL GALLEGO	Paterna del Campo	Huelva
COLADA PADRON DE LOS CARBONEROS	Paterna del Campo	Huelva
VEREDA CARRASQUILLA O DEL SALADILLO	Paterna del Campo	Huelva



EVALUACIÓN AMBIENTAL ESTRATÉGICA
Plan Estratégico para la Agroindustria de Andalucía 2016-2020
DOCUMENTO DE ALCANCE DEL ESTUDIO AMBIENTAL ESTRATÉGICO

DENOMINACIÓN DE LA VÍA PECUARIA ¹	MUNICIPIO	PROVINCIA
VEREDA DE BENAFIQUE	Paterna del Campo	Huelva
VEREDA DE ESCACENA A TEJADA	Paterna del Campo	Huelva
VEREDA DE LA AGUILOSA	Paterna del Campo	Huelva
VEREDA DE LA CINTA	Paterna del Campo	Huelva
VEREDA DE LA DEHESA	Paterna del Campo	Huelva
VEREDA DE LOS AGUILONES	Paterna del Campo	Huelva
VEREDA DE ROQUE	Paterna del Campo	Huelva
VEREDA DE TEJADA A PATERNA	Paterna del Campo	Huelva
VEREDA DEL ALMENDRO	Paterna del Campo	Huelva
VEREDA DEL ALPISAREJO	Paterna del Campo	Huelva
VEREDA DEL LLORADO	Paterna del Campo	Huelva
VEREDA DEL PASTOR O DEL ARENOSILLO	Paterna del Campo	Huelva
VEREDA DE LA ALDEA	Paymogo	Huelva
VEREDA DE LA SEPULTURA AGUAS DE MIEL	Paymogo	Huelva
VEREDA DE LA TRAOCHA DE LOS PEROS	Paymogo	Huelva
VEREDA DE VALLESLARGOS O DE LAS CASSETAS DE FOLIÑAS	Paymogo	Huelva
VEREDA DEL JARRILLO	Paymogo	Huelva
VEREDA DELA PASADA DELSO CABALLOS	Paymogo	Huelva
VEREDA DE PAYMOGO	Puebla de Guzmán	Huelva
VEREDA DE SANLUCAR DE GUADINA	Puebla de Guzmán	Huelva
VEREDA DEL CAMINO DE HUELVA O DE PARED	Puebla de Guzmán	Huelva
VEREDA DE LA CAÑADA DEL RINCON	Punta Umbría	Huelva
VEREDA EMBARCADERO DE ISLA DE LA LIEBRE	Punta Umbría	Huelva



EVALUACIÓN AMBIENTAL ESTRATÉGICA
Plan Estratégico para la Agroindustria de Andalucía 2016-2020
DOCUMENTO DE ALCANCE DEL ESTUDIO AMBIENTAL ESTRATÉGICO

DENOMINACIÓN DE LA VÍA PECUARIA ¹	MUNICIPIO	PROVINCIA
VEREDA VALDEGALLEGOS A LA PLAYA ROMPIDO	Punta Umbria	Huelva
COLADA DE MONTAÑINA, OVEJERO Y REMUÑANA	Rociana del Condado	Huelva
COLADA DEL CAMINO DE LOS ANDANEROS	Rociana del Condado	Huelva
VEREDA CARRIL MORISCOS O DE ROCIANA	Rociana del Condado	Huelva
VEREDA DEL CAMINO DE LA MAR	Rociana del Condado	Huelva
VEREDA DE LA HOYA DEL NOVILLO RABIADO	Rosal de la Frontera	Huelva
VEREDA DE SEVILLA	Rosal de la Frontera	Huelva
VEREDA DEL BARRANCO DEL TIO MARTIN	Rosal de la Frontera	Huelva
VEREDA DEL CHANZA	Rosal de la Frontera	Huelva
CORDEL DE PORTUGAL O DEL CAMINO DE CASTILLEJOS	San Bartolome de la Torre	Huelva
VEREDA DE CARTAYA O DEL SUMIDERO	San Bartolome de la Torre	Huelva
VEREDA DEL CAMINO VIEJO DE ALOSNO POR EL RINCONCILLO	San Bartolome de la Torre	Huelva
VEREDA DEL CAMINO VIEJO DE LA PUEBLA	San Bartolome de la Torre	Huelva
COLADA DE SEVILLA	San Juan del Puerto	Huelva
COLADA DE TRIGUEROS	San Juan del Puerto	Huelva
COLADA DEL CAMINO DE VALVERDE	San Juan del Puerto	Huelva
VADO TABLAS AL COR. CTRA. SEVILLA-HUELVA (COLADA)	San Juan del Puerto	Huelva
CAÑADA REAL DE AYAMONTE A SEVILLA	San Silvestre de Guzmán	Huelva
COLADA DE LA ESPADA O DEL CAMINO DE SAN SILVESTRE DE GUZMAN A VILLANUEVA DE LOS*	San Silvestre de Guzmán	Huelva



EVALUACIÓN AMBIENTAL ESTRATÉGICA
Plan Estratégico para la Agroindustria de Andalucía 2016-2020
DOCUMENTO DE ALCANCE DEL ESTUDIO AMBIENTAL ESTRATÉGICO

DENOMINACIÓN DE LA VÍA PECUARIA ¹	MUNICIPIO	PROVINCIA
COLADA DE SANLUCAR DE GUADIANA A SAN SILVESTRE DE GUZMAN	San Silvestre de Guzmán	Huelva
CORDEL DEL CHARCO DE LA MIEL	San Silvestre de Guzmán	Huelva
VEREDA DEL CAMINO DE LA ZABALLA	San Silvestre de Guzmán	Huelva
COLADA DE ESPADA O DEL CAMINO DE SAN SILVESTRE DE GUZMAN A VILLANUEVA DE LOS CA*	Sanlúcar de Guadiana	Huelva
COLADA DE SANLUCAR DE GUADIANA A EL GRANADO	Sanlúcar de Guadiana	Huelva
COLADA DE SANLUCAR DE GUADIANA A SAN SILVESTRE DE GUZMAN	Sanlúcar de Guadiana	Huelva
COLADA DE SANLUCAR DE GUADIANA A VILLANUEVA DE LOS CASTILLEJOS	Sanlúcar de Guadiana	Huelva
VEREDA DE LA LIMA	Santa Ana la Real	Huelva
VEREDA DE LOS CERREÑOS	Santa Ana la Real	Huelva
VEREDA DE SEVILLA	Santa Ana la Real	Huelva
VEREDA DE AROCHE	Santa Bárbara de Casa	Huelva
VEREDA DE CABEZAS RUBIAS A PAYMOGO	Santa Bárbara de Casa	Huelva
VEREDA DE TROCHA DE LOS PEROS	Santa Bárbara de Casa	Huelva
VEREDA DEL ROSAL A PAYMOGO	Santa Bárbara de Casa	Huelva
VEREDA DEL CAMINO DE HIGUERA A CALA	Santa Olalla del Cala	Huelva
VEREDA DE ARACENA A ALMADEN	Santa Olalla del Cala	Huelva
VEREDA DE EL REAL DE LA JARA A ZUFRE	Santa Olalla del Cala	Huelva



EVALUACIÓN AMBIENTAL ESTRATÉGICA
Plan Estratégico para la Agroindustria de Andalucía 2016-2020
DOCUMENTO DE ALCANCE DEL ESTUDIO AMBIENTAL ESTRATÉGICO

DENOMINACIÓN DE LA VÍA PECUARIA ¹	MUNICIPIO	PROVINCIA
VEREDA DE LAS CARRETAS	Santa Olalla del Cala	Huelva
VEREDA DE LOS CONTRABANDISTAS	Santa Olalla del Cala	Huelva
CAÑADA CORDEL DE SEVILLA A HUELVA	Trigueros	Huelva
CAÑADA DE PORTUGAL	Trigueros	Huelva
COLADA DEL CAMINO REAL	Trigueros	Huelva
CORDEL DE ALCOLEA	Trigueros	Huelva
CORDEL DE TRIGUEROS	Trigueros	Huelva
VEREDA DE LA CHAPARRERA	Trigueros	Huelva
VEREDA DEL CARRIL DE LOS COCHES	Trigueros	Huelva
CORDEL DE LAS HUELVAS	Valdelarco	Huelva
VEREDA DE SEVILLA	Valdelarco	Huelva
VEREDA DE CALAÑAS	Valverde del Camino	Huelva
VEREDA DE LA PASADA DE LAS CAÑAS	Valverde del Camino	Huelva
VEREDA DE NIEBLA	Valverde del Camino	Huelva
VEREDA DE VENTAS DE LAS TABLAS	Valverde del Camino	Huelva
VEREDA DEL CAMINO ROMANO	Valverde del Camino	Huelva
COLADA DE COLOMBO	Villablanca	Huelva
COLADA DE LA ARENOSA	Villablanca	Huelva
VEREDA DE LA BORRALLA	Villablanca	Huelva
VEREDA DE LA CAÑADA DE ADRIAN	Villablanca	Huelva
VEREDA DE LA ZABALLA	Villablanca	Huelva
VEREDA DE MERCEBARRIOS	Villablanca	Huelva
VEREDA DEL CAMINO DE ISLA CRISTINA POR EL EMPALME	Villablanca	Huelva



EVALUACIÓN AMBIENTAL ESTRATÉGICA
Plan Estratégico para la Agroindustria de Andalucía 2016-2020
DOCUMENTO DE ALCANCE DEL ESTUDIO AMBIENTAL ESTRATÉGICO

DENOMINACIÓN DE LA VÍA PECUARIA ¹	MUNICIPIO	PROVINCIA
VEREDA DEL CAMINO DE LA REDONDELA	Villablanca	Huelva
VEREDA DEL CAMINO DE LEPE O DE RECOBEROS	Villablanca	Huelva
VEREDA DEL CAMINO VIEJO DE AYAMONTE	Villablanca	Huelva
VEREDA DEL CENTENIL	Villablanca	Huelva
COLADA DE LA SIERRA	Villalba del Alcor	Huelva
CORDEL DE SEVILLA A HUELVA	Villalba del Alcor	Huelva
PADRON DE LOS CARBONEROS	Villalba del Alcor	Huelva
VEREDA DE CALAÑAS A LAS CORTECILLAS	Villanueva de las Cruces	Huelva
VEREDA DE LOS MILANOS	Villanueva de las Cruces	Huelva
CAÑADA REAL DE AYAMONTE A SEVILLA	Villanueva de los Castillejos	Huelva
COLADA DE LA ESPADA	Villanueva de los Castillejos	Huelva
CORDEL DE PORTUGAL	Villanueva de los Castillejos	Huelva
CORDEL DE PUERTO COLORADO	Villanueva de los Castillejos	Huelva
VEREDA DE CARTAYA O DEL SEMIDERO	Villanueva de los Castillejos	Huelva
VEREDA DEL CAMINO DE SANLUCAR	Villanueva de los Castillejos	Huelva
VEREDA DEL CAMINO VIEJO DE ALOSNO POR EL RINCONCILLO	Villanueva de los Castillejos	Huelva
VEREDA DEL CAMINO VIEJO DE LA PUEBLA	Villanueva de los Castillejos	Huelva



EVALUACIÓN AMBIENTAL ESTRATÉGICA
Plan Estratégico para la Agroindustria de Andalucía 2016-2020
DOCUMENTO DE ALCANCE DEL ESTUDIO AMBIENTAL ESTRATÉGICO

DENOMINACIÓN DE LA VÍA PECUARIA ¹	MUNICIPIO	PROVINCIA
VEREDA DEL CHARCO DE LA PUEBLA	Villanueva de los Castillejos	Huelva
VEREDA DEL CORTE DEL MEDIO	Villanueva de los Castillejos	Huelva
CAÑADA DEL BONAL (VEREDA)	Villarrasa	Huelva
COLADA DEL ABREVADERO Y DEL CAMINO DE CAPELLANIAS	Villarrasa	Huelva
COLADA DEL CAMINO DE BOLLULLOS	Villarrasa	Huelva
CORDEL DE LA CARRETERA DE SEVILLA A HUELVA (VEREDA DE CARNE)	Villarrasa	Huelva
CORDEL DE PORTUGAL	Villarrasa	Huelva
LA COLADA	Villarrasa	Huelva
PADRON DE LOS CAÑAMALES O COLADA DEL ALCORNOCAL Y CAÑAMALES	Villarrasa	Huelva
PADRON DE PALOS (COLADA)	Villarrasa	Huelva
PADRON DEL MOLINO DE VIENTO (COLADA)	Villarrasa	Huelva
VEREDA CAMINO DEL PINO Y LAS ERILLAS	Villarrasa	Huelva
VEREDA DE CALAÑAS	Zalamea la Real	Huelva
VEREDA DE LA RIVERA DE CACHAN	Zalamea la Real	Huelva
VEREDA DE LA SIERRA	Zalamea la Real	Huelva
VEREDA DE LAS DELGADAS	Zalamea la Real	Huelva
VEREDA DE PORTUGAL	Zalamea la Real	Huelva
VEREDA DE PORTUGAL	Zalamea la Real	Huelva
CORDEL DE LAS HUELVAS	Zufre	Huelva
VEREDA DE CALA	Zufre	Huelva
VEREDA DE LOS CONTRABANDISTAS	Zufre	Huelva



EVALUACIÓN AMBIENTAL ESTRATÉGICA
Plan Estratégico para la Agroindustria de Andalucía 2016-2020
DOCUMENTO DE ALCANCE DEL ESTUDIO AMBIENTAL ESTRATÉGICO

DENOMINACIÓN DE LA VÍA PECUARIA ¹	MUNICIPIO	PROVINCIA
VEREDA DE REAL DE LA JARA A ZUFRE	Zufre	Huelva
VEREDA DEL BEZO	Zufre	Huelva
VEREDA DEL CAMINO DE ARACENA A SANTA OLALLA	Zufre	Huelva
VEREDA DEL JARRAMA	Zufre	Huelva
VEREDA DEL MAYORDOMO	Zufre	Huelva
VEREDA DEL MURTAL	Zufre	Huelva
VEREDA DEL PRADO	Zufre	Huelva
CORDEL DE LA SIERRA A ABREVADERO ESPINO	Albánchez de Mágina	Jaén
CORDEL DEL CAÑO DEL AGUADERO A CAMBIL	Albánchez de Mágina	Jaén
VEREDA DE BORBOTE A JIMENA	Albánchez de Mágina	Jaén
VEREDA DE LAS ERUELAS	Albánchez de Mágina	Jaén
VEREDA DE LOS CASARES	Albánchez de Mágina	Jaén
COLADA DE FRAILES	Alcalá la Real	Jaén
COLADA DE ILLORA	Alcalá la Real	Jaén
COLADA DE LA RIBERA	Alcalá la Real	Jaén
COLADA DE LOS BLANCARES	Alcalá la Real	Jaén
COLADA DE SAN JOSE A LA REDONDA	Alcalá la Real	Jaén
COLADA DE VALDEPEÑAS	Alcalá la Real	Jaén
COLADA DEL PASO POR LA POBLACION	Alcalá la Real	Jaén
CORDEL ALCAUDETE-GRANADA	Alcalá la Real	Jaén
CORDEL CORDOBA-GUADIX	Alcalá la Real	Jaén
CORDEL DE LA DIVISORIA	Alcalá la Real	Jaén
VEREDA DE MARTOS	Alcalá la Real	Jaén



EVALUACIÓN AMBIENTAL ESTRATÉGICA
Plan Estratégico para la Agroindustria de Andalucía 2016-2020
DOCUMENTO DE ALCANCE DEL ESTUDIO AMBIENTAL ESTRATÉGICO

DENOMINACIÓN DE LA VÍA PECUARIA ¹	MUNICIPIO	PROVINCIA
VEREDA DE MONTEFRIO	Alcalá la Real	Jaén
CAÑADA REAL DE TEJERA A MARTOS	Alcaudete	Jaén
CAÑADA REAL DE FUENTE ARMUÑA	Alcaudete	Jaén
COLADA DE LOS CHARCONCILLOS	Alcaudete	Jaén
COLADA DEL CASTILLO LOCUBIN A MARTOS	Alcaudete	Jaén
CORDEL DE BAENA O DEL BECERRO	Alcaudete	Jaén
CORDEL DE LOS CHOPOS	Alcaudete	Jaén
VEREDA DE LA ZAHURDA	Alcaudete	Jaén
VEREDA DE TUMBA - LA GRAJA	Alcaudete	Jaén
CAÑADA REAL SERRANOS	Aldeaquemada	Jaén
COLADA DE SANTA CRUZ	Aldeaquemada	Jaén
COLADA DE SANTA ELENA	Aldeaquemada	Jaén
CAÑADA REAL CUELLOS	Andújar	Jaén
CAÑADA REAL DE CORDOBA O CAMINO DE LOS ROMANOS	Andújar	Jaén
CAÑADA REAL DE LA PAZ	Andújar	Jaén
CAÑADA REAL EXTREMADURA	Andújar	Jaén
CAÑADA REAL MARMOLEJO	Andújar	Jaén
CAÑADA REAL MARTIN-GORDO	Andújar	Jaén
CAÑADA REAL SALADO Y LA VICARIA	Andújar	Jaén
CAÑADA RELA Y ABREVDADERO DEL ESCOBAR	Andújar	Jaén
COLADA DE LAS PILAS	Andújar	Jaén
COLADA DE SAN AMASIO	Andújar	Jaén
COLADA DE VALDELAGRANA	Andújar	Jaén



EVALUACIÓN AMBIENTAL ESTRATÉGICA
Plan Estratégico para la Agroindustria de Andalucía 2016-2020
DOCUMENTO DE ALCANCE DEL ESTUDIO AMBIENTAL ESTRATÉGICO

DENOMINACIÓN DE LA VÍA PECUARIA ¹	MUNICIPIO	PROVINCIA
COLADA DEL PUENTE DE LA VIRGEN	Andújar	Jaén
COLADA VEREDON BATANEJO	Andújar	Jaén
COLADA VEREDON HONDERO	Andújar	Jaén
CORDEL ARJONA	Andújar	Jaén
CORDEL ARJONILLA	Andújar	Jaén
CORDEL CONTADERO	Andújar	Jaén
CORDEL DE LA PAZ	Andújar	Jaén
CORDEL DE LOS MOLINOS	Andújar	Jaén
CORDEL DE MESTANZA	Andújar	Jaén
CORDEL DE PARRILLA	Andújar	Jaén
CORDEL FUENCALIENTE	Andújar	Jaén
CORDEL LLANOS VIDRIO	Andújar	Jaén
CORDEL MADRE VIEJA O DE LA ROPERA	Andújar	Jaén
CORDEL MARMOLEJO	Andújar	Jaén
CORDEL MARTIN VADILLO	Andújar	Jaén
CORDEL NAVAELASNO	Andújar	Jaén
CORDEL VALTRAVIESA	Andújar	Jaén
CORDELZUMACARES	Andújar	Jaén
VEREDA COBATILLA Y A° AMBROZ	Andújar	Jaén
VEREDA COLADA AL ABREVEDERO DE LA ALAMEDA	Andújar	Jaén
VEREDA DE LAS SEPULTURAS	Andújar	Jaén
VEREDA DEL JANDULA	Andújar	Jaén
VEREDA DORNILLO O DE LA HIGUERA	Andújar	Jaén



EVALUACIÓN AMBIENTAL ESTRATÉGICA
Plan Estratégico para la Agroindustria de Andalucía 2016-2020
DOCUMENTO DE ALCANCE DEL ESTUDIO AMBIENTAL ESTRATÉGICO

DENOMINACIÓN DE LA VÍA PECUARIA ¹	MUNICIPIO	PROVINCIA
VEREDA MARMOLEJO	Andújar	Jaén
VEREDA MINGUILLO O DEL CAMINO DE BAEZA	Andújar	Jaén
VEREDA PIEDRA DEL GALLO O DE LA PLATA	Andújar	Jaén
VEREDA PROLONGACION MARTINGORDO A LOS ESCORIALES Y CONTADERO	Andújar	Jaén
VEREDA SANTO DOMINGO	Andújar	Jaén
CORDEL CAMINO GRANADA	Arjona	Jaén
CORDEL ESCAÑUELA	Arjona	Jaén
VEREDA ANDUJAR	Arjona	Jaén
VEREDA ARJONILLA	Arjona	Jaén
VEREDA MARMOLEJO	Arjona	Jaén
COLADA DEL SALADO O SALCEDO	Arjonilla	Jaén
VEREDA ARJONILLA	Arjonilla	Jaén
VEREDA CAMINO GRANADA	Arjonilla	Jaén
VEREDA MARMOLEJO	Arjonilla	Jaén
CORDEL DEL PUERTO DE LOS ACEITEROS	Arquillos	Jaén
VEREDA DE LAS CARRERAS O DE VALENCIA	Arquillos	Jaén
23905003	Arroyo del Ojanco	Jaén
CAÑADA REAL CORDOBA POR EL CAMINO BEGIJAR	Baeza	Jaén
CAÑADA REAL DEL CAMINO VIEJO DE JAEN	Baeza	Jaén
CAÑADA REAL DEL PUENTE DE MAZUECOS A LA DEHESA DEL CHANTRE	Baeza	Jaén
CAÑADA REAL DEL PUENTE DE MAZUECOS AL PUENTE DEL OBISPO	Baeza	Jaén



EVALUACIÓN AMBIENTAL ESTRATÉGICA
Plan Estratégico para la Agroindustria de Andalucía 2016-2020
DOCUMENTO DE ALCANCE DEL ESTUDIO AMBIENTAL ESTRATÉGICO

DENOMINACIÓN DE LA VÍA PECUARIA ¹	MUNICIPIO	PROVINCIA
CAÑADA REAL DEL PUENTE DE MAZUECOS AL TERMINO DE UBEDA	Baeza	Jaén
COLADA DE LAS RUEDAS O MURALLAS DE LA CIUDAD	Baeza	Jaén
CORDEL DEL CAMINO DE LAS TRES FUENTES AL ARCO DE SAN BENITO	Baeza	Jaén
CORDEL DEL C° TORRES A LA LAGUNA	Baeza	Jaén
CORDEL DEL PUENTE DE MAZUECOS A LA ARGAMASILLA	Baeza	Jaén
VEREDA CONCEJO	Baeza	Jaén
VEREDA DE LA CARVAJADA	Baeza	Jaén
VEREDA DE SAN ANTONIO A UBEDA	Baeza	Jaén
VEREDA DEL ARCO DE SAN BENITO A LOS CAMBRONES	Baeza	Jaén
VEREDA ESCAREHUELA	Baeza	Jaén
CAÑADA REAL DEL GUADIEL AL RUMBLAR	Bailen	Jaén
VEREDA DE BAILEN	Bailen	Jaén
CAÑADA REAL DE LA PLATA POR LA MOJONERA	Baños de la Encina	Jaén
COLADA VILLANUEVA	Baños de la Encina	Jaén
CORDEL GUARROMAN	Baños de la Encina	Jaén
CORDEL LA CAROLINA	Baños de la Encina	Jaén
CORDEL PRINCIPAL PLATA	Baños de la Encina	Jaén
VEREDA BAILEN	Baños de la Encina	Jaén
VEREDA DE LA ARGAMASILLA	Baños de la Encina	Jaén
VEREDA LINARES	Baños de la Encina	Jaén
CORDEL DEL GUADALIMAR	Beas de Segura	Jaén
CORDEL FUENTE GANADOS	Beas de Segura	Jaén



EVALUACIÓN AMBIENTAL ESTRATÉGICA
Plan Estratégico para la Agroindustria de Andalucía 2016-2020
DOCUMENTO DE ALCANCE DEL ESTUDIO AMBIENTAL ESTRATÉGICO

DENOMINACIÓN DE LA VÍA PECUARIA ¹	MUNICIPIO	PROVINCIA
VEREDA DE PUENTE MOCHO A LA SIERRA	Beas de Segura	Jaén
CAÑADA REAL CORDON	Bedmar y Garciez	Jaén
COLADA ABREVAD. CHARCO DEL SALTADERO	Bedmar y Garciez	Jaén
COLADA ABREVAD. RUFERO	Bedmar y Garciez	Jaén
COLADA DE EJIDO-PILAREJOS	Bedmar y Garciez	Jaén
COLADA DEL CAMINO CHARCON	Bedmar y Garciez	Jaén
COLADA EL EJIDO-VADO JAEN	Bedmar y Garciez	Jaén
COLADA FIGUE-RIO -GUADALQUIVIR	Bedmar y Garciez	Jaén
COLADA FUENGRANDE-COREL JAEN-UBEDA	Bedmar y Garciez	Jaén
COLADA LAS ERAS DE - CHAMORRO-VEGAS	Bedmar y Garciez	Jaén
COLADA PTE. MAZUECOS	Bedmar y Garciez	Jaén
COLADA VADO JAEN-ASGIL	Bedmar y Garciez	Jaén
CORDEL ASOGIL	Bedmar y Garciez	Jaén
CORDEL DE JAEN-UBEDA	Bedmar y Garciez	Jaén
CORDEL DE LA VENTA	Bedmar y Garciez	Jaén
CORDEL HOYO LA LAGUNA	Bedmar y Garciez	Jaén
CORDEL PEDRO MARIN A LAS DEHESAS	Bedmar y Garciez	Jaén
VEREDA CAÑADA MORENA Y BATAN	Bedmar y Garciez	Jaén
VEREDA CUESTA SORIANO	Bedmar y Garciez	Jaén
VEREDA DEL PORTILLO AL ABREVADERO DE LA FUENTE	Bedmar y Garciez	Jaén
VEREDA JIMENA-ABREV. DE LA FRESNADA	Bedmar y Garciez	Jaén
VEREDA PINILLO	Bedmar y Garciez	Jaén
VEREDA POZO LAS LOMAS	Bedmar y Garciez	Jaén



EVALUACIÓN AMBIENTAL ESTRATÉGICA
Plan Estratégico para la Agroindustria de Andalucía 2016-2020
DOCUMENTO DE ALCANCE DEL ESTUDIO AMBIENTAL ESTRATÉGICO

DENOMINACIÓN DE LA VÍA PECUARIA ¹	MUNICIPIO	PROVINCIA
CAÑADA REAL CAMINO - VIEJO JAEN	Begjar	Jaén
CAÑADA REAL CAMINO -CORDOBA	Begjar	Jaén
CAÑADA REAL DE LA MARGEN DEL GUADALQUIVIR	Begjar	Jaén
CAÑADA REAL DEL CAMINO DEL MOLINO DEL PUENTE	Begjar	Jaén
COLADA CAMINO GRANADA	Begjar	Jaén
COLADA POBLACION	Begjar	Jaén
VEREDA DEL CAMINO DEL CALVARIO	Begjar	Jaén
CORDEL DE BELMEZ O GENERAL	Belmez de la Moreda	Jaén
CORDEL DE GUADAHORTUNA	Belmez de la Moreda	Jaén
CORDEL FUENTE LAGUNA	Belmez de la Moreda	Jaén
VEREDA DEL LLANO Y -CUESTA DEL TIO JARABE	Belmez de la Moreda	Jaén
COLADA DEL CAMINO DE SAN GINES	Benatae	Jaén
COLADA FUENTE PRADO DE LA PASADA	Benatae	Jaén
COLADA QUE SALE DE LA ULTIMA ERA DE SAN BLAS	Benatae	Jaén
COLADA SOLANA Y FUENTE MARCOS	Benatae	Jaén
CORDEL DE ANDALUCIA	Benatae	Jaén
VEREDA DE CASABLANCA	Benatae	Jaén
VEREDA FUENTE TEJO	Benatae	Jaén
CAÑADA REAL POTROS	Cabra de Santo Cristo	Jaén
CORDEL CAMINO CABRA-UBEDA O CAMINO REAL	Cabra de Santo Cristo	Jaén
CORDEL CAMINO CABRA-UBEDA O CAMINO REAL	Cabra de Santo Cristo	Jaén



EVALUACIÓN AMBIENTAL ESTRATÉGICA
Plan Estratégico para la Agroindustria de Andalucía 2016-2020
DOCUMENTO DE ALCANCE DEL ESTUDIO AMBIENTAL ESTRATÉGICO

DENOMINACIÓN DE LA VÍA PECUARIA ¹	MUNICIPIO	PROVINCIA
CORDEL GUADAHORTUNA	Cabra de Santo Cristo	Jaén
CAÑADA FUENTE ALTA	Cambil	Jaén
CAÑADA REAL DE VILLANUEVA A SANTA LUCIA.	Cambil	Jaén
CORDEL MORALEDA	Cambil	Jaén
VEREDA CHARCON	Cambil	Jaén
VEREDA ESCRIBANO	Cambil	Jaén
VEREDA FUENTEZUELA	Cambil	Jaén
VEREDA POZUELO	Cambil	Jaén
VEREDA VISILLO	Cambil	Jaén
COLADA VALDEPEÑAS	Campillo de Arenas	Jaén
CORDEL DE JAEN	Campillo de Arenas	Jaén
CORDEL GRANADA	Campillo de Arenas	Jaén
VEREDA PEGALAJAR	Campillo de Arenas	Jaén
COLADA ACHO	Canena	Jaén
COLADA DE LAS CARRETILLAS DEL VADO Y DE LOS TOROS	Canena	Jaén
VEREDA GRANADA	Carboneros	Jaén
23901006	Cárcheles	Jaén
23901003	Cárcheles	Jaén
23901002	Cárcheles	Jaén
23901004	Cárcheles	Jaén
23901001	Cárcheles	Jaén
23901005	Cárcheles	Jaén
CAÑADA REAL MANCHA	Castellar	Jaén



EVALUACIÓN AMBIENTAL ESTRATÉGICA
Plan Estratégico para la Agroindustria de Andalucía 2016-2020
DOCUMENTO DE ALCANCE DEL ESTUDIO AMBIENTAL ESTRATÉGICO

DENOMINACIÓN DE LA VÍA PECUARIA ¹	MUNICIPIO	PROVINCIA
VEREDA CAMPORREDONDO	Castellar	Jaén
COLADA BLANCARES	Castillo de Locubín	Jaén
COLADA FUENSANTA	Castillo de Locubín	Jaén
COLADA FUENTE MATEO-MARTOS	Castillo de Locubín	Jaén
COLADA FUENTE PARRAL	Castillo de Locubín	Jaén
COLADA LA ALFAVILA	Castillo de Locubín	Jaén
COLADA LAS LAGUNAS	Castillo de Locubín	Jaén
COLADA MALAGON	Castillo de Locubín	Jaén
CORDEL DE CORDOBA A GRANADA, POR LOS BARRANCOS	Castillo de Locubín	Jaén
CORDEL DE CORDOBA A GRANADA, POR LOS CHOPOS	Castillo de Locubín	Jaén
VEREDA VALDEPEÑAS	Castillo de Locubín	Jaén
CAÑADA REAL ARJONA	Cazalilla	Jaén
CAÑADA REAL CAZALILLA	Cazalilla	Jaén
COLADA CAMINO HIGUERA	Cazalilla	Jaén
COLADA DE CAÑAVERA A LA CRUZ DE JUBERA	Cazalilla	Jaén
COLADA ENCANTADO	Cazalilla	Jaén
COLADA PILAR DEHESA	Cazalilla	Jaén
COLADA POBLACION	Cazalilla	Jaén
CORDEL CAMINO ROMANOS	Cazalilla	Jaén
VEREDA CAZALILLA	Cazalilla	Jaén
VEREDA MARINEJO	Cazalilla	Jaén
CAÑADA REAL DE PEAL DE BECERRO A SANTO TOME	Cazorla	Jaén
CAÑADA REAL DE PEÑON DE CORREO Y VADO CORTIJO	Cazorla	Jaén



EVALUACIÓN AMBIENTAL ESTRATÉGICA
Plan Estratégico para la Agroindustria de Andalucía 2016-2020
DOCUMENTO DE ALCANCE DEL ESTUDIO AMBIENTAL ESTRATÉGICO

DENOMINACIÓN DE LA VÍA PECUARIA ¹	MUNICIPIO	PROVINCIA
CAÑADA REAL DE SANTIAGO DE LA ESPADA	Cazorla	Jaén
CAÑADA REAL DEL CAMINO ANCHO Y CAMINO DE LA IRUELA	Cazorla	Jaén
CAÑADA REAL DEL CAMINO DE QUESADA	Cazorla	Jaén
CAÑADA REAL DEL GILILLO	Cazorla	Jaén
COLADA DE LOS ALCACHOFARES AL PUENTE DE LA CERRADA	Cazorla	Jaén
COLADA DEL ABREVADEIRO DE LOS HABARES	Cazorla	Jaén
COLADA DEL CHORRO	Cazorla	Jaén
CORDEL DE CAZORLA A PEAL DE BECERRO	Cazorla	Jaén
CORDEL DE LA MAGDALENA	Cazorla	Jaén
CORDEL DE NUBLA A LA SIERRA POR ARROYO FRIO	Cazorla	Jaén
CORDEL DE VADO PALOMO AL MOLAR	Cazorla	Jaén
CORDEL DE VISTAS PINTORESCAS	Cazorla	Jaén
CORDEL DEL CAÑUELO	Cazorla	Jaén
CORDEL DEL GUADALENTIN	Cazorla	Jaén
CORDEL PEÑON VORONDO	Cazorla	Jaén
VEREDA DE LA CAÑADA DE LOS POLAINOS	Cazorla	Jaén
VEREDA DE LAS CINCO VILLAS	Cazorla	Jaén
VEREDA DE LOS ALMICERANES	Cazorla	Jaén
VEREDA DE POYO MANQUILLO	Cazorla	Jaén
VEREDA DE VADILLO CASTRIL A ARROYO FRIO	Cazorla	Jaén
VEREDA DEL MOLAR AL PUENTE CERRADA	Cazorla	Jaén
VEREDA DEL PUENTE DE NUBLA	Cazorla	Jaén
VEREDA DELA CUERDA DE LOS VAQUERIZOS	Cazorla	Jaén



EVALUACIÓN AMBIENTAL ESTRATÉGICA
Plan Estratégico para la Agroindustria de Andalucía 2016-2020
DOCUMENTO DE ALCANCE DEL ESTUDIO AMBIENTAL ESTRATÉGICO

DENOMINACIÓN DE LA VÍA PECUARIA ¹	MUNICIPIO	PROVINCIA
CAÑADA REAL ANDALUCIA	Chiclana de Segura	Jaén
VEREDA CAMPORREDONDO	Chiclana de Segura	Jaén
VEREDA JUNTAS	Chiclana de Segura	Jaén
COLADA CAMINO ANCHO	Chilluevar	Jaén
CORDEL DE LA CIERVA	Chilluevar	Jaén
CORDEL DE NOALEJOS POR LOS ZAMORAS	Chilluevar	Jaén
VEREDA FABRICA	Chilluevar	Jaén
VEREDA IRUELA-CHILLUEVAR	Chilluevar	Jaén
VEREDA LAS MONJAS	Chilluevar	Jaén
VEREDA MURIEL	Chilluevar	Jaén
VEREDA PERALA-VILLORO	Chilluevar	Jaén
VEREDA VADO QUESADA	Chilluevar	Jaén
CAÑADA DEL PASO	ébeda	Jaén
COLADA CARRIL	ébeda	Jaén
COLADA DEL CAMINO DEL REGAJO	ébeda	Jaén
COLADA DEL PUENTE DE MAZUECOS	ébeda	Jaén
COLADA IBREÑOS	ébeda	Jaén
COLADA SAN BARTOLOME	ébeda	Jaén
CORDEL CAMINO CABRA	ébeda	Jaén
CORDEL DEL PUERTO DE LOS ACEITEROS	ébeda	Jaén
CORDEL PRINCIPE	ébeda	Jaén
VEREDA DEL CAMINO DE GRANADA	ébeda	Jaén
VEREDA DEL CAMINO DE SANTO TOME	ébeda	Jaén



EVALUACIÓN AMBIENTAL ESTRATÉGICA
Plan Estratégico para la Agroindustria de Andalucía 2016-2020
DOCUMENTO DE ALCANCE DEL ESTUDIO AMBIENTAL ESTRATÉGICO

DENOMINACIÓN DE LA VÍA PECUARIA ¹	MUNICIPIO	PROVINCIA
VEREDA DEL CAMINO VIEJO DE VILLACARRILLO	ébeda	Jaén
VEREDA DEL PUENTE DE LA REINA	ébeda	Jaén
CORDEL ESCAÑUELA	Escañuela	Jaén
CAÑADA REAL CARRETILLA	Espelúy	Jaén
CORDEL CAMINO ROMANOS	Espelúy	Jaén
COLADA BARRANCO PLATA	Frailes	Jaén
COLADA BARRANCOS ESPINOSA	Frailes	Jaén
COLADA BUENAVISTA	Frailes	Jaén
COLADA CAMINO ALCALA	Frailes	Jaén
COLADA DE LAS ROTURAS BAJAS	Frailes	Jaén
COLADA DE LOS BARRANCOS	Frailes	Jaén
COLADA DE LOS CANTONES	Frailes	Jaén
COLADA DEL BARRANCO DEL PIRUETANO	Frailes	Jaén
COLADA DEL AGUADERO	Frailes	Jaén
COLADA FRAILES-VALDEPEÑAS	Frailes	Jaén
COLADA LOMA RAFAELICO	Frailes	Jaén
COLADA LOMAS ALTAS	Frailes	Jaén
COLADA LOMAS BAJAS	Frailes	Jaén
COLADA NAVASEQUILLA	Frailes	Jaén
COLADA OLIVAR	Frailes	Jaén
COLADA POBLACION	Frailes	Jaén
COLADA PORTILLO ESPINAR	Frailes	Jaén
COLADA ROTURAS ALTAS	Frailes	Jaén



EVALUACIÓN AMBIENTAL ESTRATÉGICA
Plan Estratégico para la Agroindustria de Andalucía 2016-2020
DOCUMENTO DE ALCANCE DEL ESTUDIO AMBIENTAL ESTRATÉGICO

DENOMINACIÓN DE LA VÍA PECUARIA ¹	MUNICIPIO	PROVINCIA
COLADA UMBRIA AMOLADERAS	Frailes	Jaén
COLADA VINATERO	Frailes	Jaén
COLADA ZURREADERO	Frailes	Jaén
CAÑADA REAL CUESTA	Fuensanta de Martos	Jaén
VEREDA DE CASTILLOS A MARTOS	Fuensanta de Martos	Jaén
VEREDA DE VALDEPEÑAS O DE LOS CARRILES	Fuensanta de Martos	Jaén
CAÑADA REAL ARJONA	Fuerte del Rey	Jaén
CAÑADA REAL DE TORRES DEL CAMPO A CAZALILLA	Fuerte del Rey	Jaén
COLADA ANGOSTILLO-TORRE MARIMARTIN	Fuerte del Rey	Jaén
COLADA DEL CAMINO DE MENGIBAR	Fuerte del Rey	Jaén
VEREDA FUERTE DEL REY-HIGUERA ARJONA	Fuerte del Rey	Jaén
COLADA DE LA TEJERA	Genave	Jaén
COLADA DEL CAMINO DE SILES A LA MANCHA	Genave	Jaén
COLADA LA LAGUNA	Genave	Jaén
COLADA PEÑUELA	Genave	Jaén
CORDEL DE ANDALUCIA	Genave	Jaén
VEREDA DE LA CANALEJA Y CAMINO DE SILES	Genave	Jaén
VEREDA DE LA SEPULTURA DEL TIO NARRO	Genave	Jaén
VEREDA DEL COLADO DE LOS CAMEROS	Genave	Jaén
VEREDA FUENTE PESEBRES	Genave	Jaén
CAÑADA REAL DE MESTO	Guarromán	Jaén
CAÑADA REAL DEL ARROYO DE LA FRESNEDA	Guarromán	Jaén
CAÑADA REAL PASO	Guarromán	Jaén



EVALUACIÓN AMBIENTAL ESTRATÉGICA
Plan Estratégico para la Agroindustria de Andalucía 2016-2020
DOCUMENTO DE ALCANCE DEL ESTUDIO AMBIENTAL ESTRATÉGICO

DENOMINACIÓN DE LA VÍA PECUARIA ¹	MUNICIPIO	PROVINCIA
CAÑADA REAL PLOMEROS	Guarromán	Jaén
VEREDA BAILEN	Guarromán	Jaén
VEREDA DE ALECHAR	Guarromán	Jaén
VEREDA DE LINARES	Guarromán	Jaén
VEREDA DEL PUENTE DE SILEX	Guarromán	Jaén
VEREDA SIERRA MORENA	Guarromán	Jaén
VEREDA Tº BAÑOS-GUARROMAN	Guarromán	Jaén
CAÑADA REAL DE GRANADA	Higuera de Calatrava	Jaén
COLADA CAMINO BAJO DE SANTIAGO	Higuera de Calatrava	Jaén
COLADA TRAPEROS	Higuera de Calatrava	Jaén
COLADA ZANCANEGRILLA	Higuera de Calatrava	Jaén
CORDEL DE CAÑETE	Higuera de Calatrava	Jaén
CORDEL ROMERAL	Hinojares	Jaén
VEREDA CUENCA	Hinojares	Jaén
CORDEL DE AROCA	Hornos	Jaén
CORDEL DE HORNOS EL VIEJO	Hornos	Jaén
CORDEL DE LA FUENTE DE LOS GANADOS	Hornos	Jaén
CORDEL DE LAS CUMBRES DE BEAS A LA FUENTE DE LOS GANADOS	Hornos	Jaén
CORDEL DE LAS TORRES DE SANTA CATALINA	Hornos	Jaén
CORDEL ARROYO SALADO (TRAMO 1º...)	Huelma	Jaén
CORDEL GUADAHORTUNA	Huelma	Jaén
VEREDA ARROYO SALADO (TRAMO 2º.....)	Huelma	Jaén



EVALUACIÓN AMBIENTAL ESTRATÉGICA
Plan Estratégico para la Agroindustria de Andalucía 2016-2020
DOCUMENTO DE ALCANCE DEL ESTUDIO AMBIENTAL ESTRATÉGICO

DENOMINACIÓN DE LA VÍA PECUARIA ¹	MUNICIPIO	PROVINCIA
VEREDA BELMEZ	Huelma	Jaén
VEREDA DEL EJIDO	Huelma	Jaén
VEREDA MAGINA	Huelma	Jaén
VEREDA MONTEJICAR	Huelma	Jaén
CAÑADA REAL RAMBLA - TEJA	Huesa	Jaén
COLADA AMADORES	Huesa	Jaén
COLADA CALDEREROS	Huesa	Jaén
COLADA CEAL	Huesa	Jaén
COLADA HIGUERA	Huesa	Jaén
VEREDA DE ARROYO MOLINOS AL CERRILLO	Huesa	Jaén
VEREDA PEÑON NEGRO-COLLADOS DE BELERDA	Huesa	Jaén
COLADA ENTREDICHO	Ibros	Jaén
COLADA GRANADA	Ibros	Jaén
COLADA LINARES	Ibros	Jaén
COLADA TOROS	Ibros	Jaén
COLADA YESEROS	Ibros	Jaén
CAÑADA DEL GUADALIMAR POR SANTA MARINA A PINCAIRE	Iznatoraf	Jaén
CAÑADA DEL GUADALQUIVIR	Iznatoraf	Jaén
CAÑADA DE REAL CARRETILLA O DEL GUADIEL	Jabalquinto	Jaén
COLADA DEL ABREVADERO DEL PUENTE	Jabalquinto	Jaén
CORDEL VEGA	Jabalquinto	Jaén
VEREDA CAMINO BAILEN	Jabalquinto	Jaén
CAÑADA REAL DE BAEZA	Jaén	Jaén



EVALUACIÓN AMBIENTAL ESTRATÉGICA
Plan Estratégico para la Agroindustria de Andalucía 2016-2020
DOCUMENTO DE ALCANCE DEL ESTUDIO AMBIENTAL ESTRATÉGICO

DENOMINACIÓN DE LA VÍA PECUARIA ¹	MUNICIPIO	PROVINCIA
CAÑADA REAL DE LOS VADOS DE LA MANCHA AL DESCANSADERO DE LAS INFANTAS	Jaén	Jaén
CAÑADA REAL PERULERA	Jaén	Jaén
CAÑADA REAL TORREDEL-CAMPO-CAZALILLA	Jaén	Jaén
CAÑADA REAL TORREDEL-CAMPO-MENGIBAR	Jaén	Jaén
CAÑADA REAL VILLARES-GUARDIA	Jaén	Jaén
COLADA MANCHA REAL	Jaén	Jaén
COLADA REDONDA	Jaén	Jaén
COLADA VILLAGORDO	Jaén	Jaén
CORDEL ALMENARA	Jaén	Jaén
CORDEL BAEZA	Jaén	Jaén
CORDEL CAMINO CALVARIO	Jaén	Jaén
CORDEL COLLADO YEDRA-FUENTE PEÑA	Jaén	Jaén
CORDEL DEL PORTICHUELO DE CASTRO	Jaén	Jaén
CORDEL DEL PUERTO ALTO A SAN CRISTOBAL	Jaén	Jaén
CORDEL JABALCUZ	Jaén	Jaén
CORDEL LOPEZ PEREZ	Jaén	Jaén
CORDEL TORREDELCAMPO-VADO MANZANO	Jaén	Jaén
CORDEL TORREMOCHA	Jaén	Jaén
CORDEL VADO MANZANO	Jaén	Jaén
VEREDA CAMINO ANDUJAR	Jaén	Jaén
VEREDA CAMINO ARJONA	Jaén	Jaén
VEREDA CAMINO GRANADA	Jaén	Jaén



EVALUACIÓN AMBIENTAL ESTRATÉGICA
Plan Estratégico para la Agroindustria de Andalucía 2016-2020
DOCUMENTO DE ALCANCE DEL ESTUDIO AMBIENTAL ESTRATÉGICO

DENOMINACIÓN DE LA VÍA PECUARIA ¹	MUNICIPIO	PROVINCIA
VEREDA CAÑO QUEBRADO-PILAR NUEVO	Jaén	Jaén
VEREDA DE LA MANCHA REAL A VILLAGORDO	Jaén	Jaén
VEREDA DE LAS LAGUNILLAS	Jaén	Jaén
VEREDA FRONTON-CAÑO-QUEBRADO POR LAS ERAS DE SANTA ANA	Jaén	Jaén
VEREDA FUENTE ZARZA	Jaén	Jaén
VEREDA PEÑAS MILAGRO	Jaén	Jaén
VEREDA PILAR NUEVO-TORREDEL CAMPO	Jaén	Jaén
VEREDA TROMPERO	Jaén	Jaén
CAÑADA REAL CASERIA	Jamilena	Jaén
VEREDA DE TORRE DEL CAMPO	Jamilena	Jaén
VEREDA DEL GOLLIZNO	Jamilena	Jaén
VEREDA MARTOS	Jamilena	Jaén
VEREDA MESEGAL	Jamilena	Jaén
CAÑADA MORALES	Jimena	Jaén
CAÑADA REAL CORDON	Jimena	Jaén
COLADA CALLEJUELA ANCHA	Jimena	Jaén
COLADA CAMINO ALBANCHEZ	Jimena	Jaén
COLADA PEÑON HUECO	Jimena	Jaén
COLADA PUEBLO-CAÑADA DEL CORDON	Jimena	Jaén
CORDEL AZNATIN	Jimena	Jaén
CORDEL DEL GOLLIZNO	Jimena	Jaén
CORDEL JAEN-UBEDA	Jimena	Jaén



EVALUACIÓN AMBIENTAL ESTRATÉGICA
Plan Estratégico para la Agroindustria de Andalucía 2016-2020
DOCUMENTO DE ALCANCE DEL ESTUDIO AMBIENTAL ESTRATÉGICO

DENOMINACIÓN DE LA VÍA PECUARIA ¹	MUNICIPIO	PROVINCIA
CORDEL VENTA	Jimena	Jaén
VEREDA FUENTE CAPITAN	Jimena	Jaén
VEREDA PASILLO RECENA	Jimena	Jaén
VEREDA ZARZA	Jimena	Jaén
COLADA CAMINO CABRA-BEDMAR	Jódar	Jaén
COLADA PARTICION	Jódar	Jaén
COLADA PINILLOS	Jódar	Jaén
COLADA PORTILLO	Jódar	Jaén
CORDEL DE BELMEZ O GENERAL	Jódar	Jaén
CORDEL JAEN-UBEDA	Jódar	Jaén
CORDEL PEDRO MARIN O DEL PRINCIPE	Jódar	Jaén
CAÑADA REAL ENCINA ALTA	La Carolina	Jaén
CORDEL DE SANTA ELENA AL TUNEL DEL CORCHO	La Carolina	Jaén
VEREDA DEL CAMINO DE GRANADA O DE LA VENTA DEL CATALAN	La Carolina	Jaén
VEREDA NAVAS	La Carolina	Jaén
CAÑADA REAL LLANOS ARON	La Guardia de Jaén	Jaén
COLADA DEHESA BOYAL	La Guardia de Jaén	Jaén
COLADA MANCHA REAL-JAEN	La Guardia de Jaén	Jaén
VEREDA DEL CERRO DE SAN CRISTOBAL	La Guardia de Jaén	Jaén
VEREDA GRANADA-JAEN	La Guardia de Jaén	Jaén
CORDEL CAMPILLO	La Iruela	Jaén
CORDEL DE LA RAJONA	La Iruela	Jaén



EVALUACIÓN AMBIENTAL ESTRATÉGICA
Plan Estratégico para la Agroindustria de Andalucía 2016-2020
DOCUMENTO DE ALCANCE DEL ESTUDIO AMBIENTAL ESTRATÉGICO

DENOMINACIÓN DE LA VÍA PECUARIA ¹	MUNICIPIO	PROVINCIA
CORDEL DE NUBLA A LA SIERRA	La Iruela	Jaén
CORDEL PEÑON BORONDO	La Iruela	Jaén
VEREDA CABEZA MOLINO	La Iruela	Jaén
VEREDA CAMINO MOJON	La Iruela	Jaén
VEREDA DE AZAGADERO	La Iruela	Jaén
VEREDA DE CHILLUEVAR A LOS NARIJONES	La Iruela	Jaén
VEREDA HORNICO MIERA-ARROYOS PLAZA	La Iruela	Jaén
VEREDA MURIEL-ARROYO SAHUCO	La Iruela	Jaén
CORDEL ANDALUCIA	La Puerta de Segura	Jaén
CORDEL GUADALIMAR	La Puerta de Segura	Jaén
CORDEL REAL MANCHA	La Puerta de Segura	Jaén
CAÑADA REAL VICARIA	Lahiguera	Jaén
VEREDA FUERTE DEL REY	Lahiguera	Jaén
VEREDA MARMOLEJO	Lahiguera	Jaén
CORDEL CAMINO CABRA-UBEDA O CAMINO REAL	Larva	Jaén
CAÑADA REAL GUADALIMAR	Linares	Jaén
CAÑADA REAL GUADIEL	Linares	Jaén
COLADA RODEO	Linares	Jaén
CORDEL CEJA TOBARUELA	Linares	Jaén
VEREDA BAÑOS Y SIERRA MORENA	Linares	Jaén
VEREDA CAMINO BAEZA	Linares	Jaén
VEREDA CAMINO UBEDA	Linares	Jaén
VEREDA DE ALECHAR	Linares	Jaén



EVALUACIÓN AMBIENTAL ESTRATÉGICA
Plan Estratégico para la Agroindustria de Andalucía 2016-2020
DOCUMENTO DE ALCANCE DEL ESTUDIO AMBIENTAL ESTRATÉGICO

DENOMINACIÓN DE LA VÍA PECUARIA ¹	MUNICIPIO	PROVINCIA
VEREDA DE VILLAGORDO Y JAEN	Linares	Jaén
VEREDA GRANADA	Linares	Jaén
VEREDA GUARROMAN	Linares	Jaén
VEREDA LA CAROLINA	Linares	Jaén
COLADA	Lopera	Jaén
CORDEL DEL CAMINO VIEJO	Lopera	Jaén
VEREDA DE LOS	Lopera	Jaén
VEREDA JAEN	Lopera	Jaén
CAÑADA REAL DE LA CUESTA	Los Villares	Jaén
CAÑADA REAL DE LA REVOLTILLA	Los Villares	Jaén
CAÑADA REAL DE LAS ALCUZUELAS	Los Villares	Jaén
CAÑADA REAL DE TORRE DEL CAMPO	Los Villares	Jaén
CAÑADA REAL DEL CAMINO VIEJO	Los Villares	Jaén
COLADA DE LA LOMA DE QUEJIGAR	Los Villares	Jaén
VEREDA DE LA FUENSANTA	Los Villares	Jaén
VEREDA DE LA LOMA DE LAS CHOZAS	Los Villares	Jaén
VEREDA DE LOS POYOS	Los Villares	Jaén
VEREDA DE MARTOS	Los Villares	Jaén
COLADA CAMINO ENTREDICHO	Lupión	Jaén
COLADA CAMINO GRANADA	Lupión	Jaén
CAÑADA MANGA PILETA	Mancha Real	Jaén
COLADA CAMINO ANCHO	Mancha Real	Jaén
COLADA CAMINO JAEN	Mancha Real	Jaén



EVALUACIÓN AMBIENTAL ESTRATÉGICA
Plan Estratégico para la Agroindustria de Andalucía 2016-2020
DOCUMENTO DE ALCANCE DEL ESTUDIO AMBIENTAL ESTRATÉGICO

DENOMINACIÓN DE LA VÍA PECUARIA ¹	MUNICIPIO	PROVINCIA
CORDEL CUEVEZUELA Y POZOBLANCO	Mancha Real	Jaén
CORDEL JAEN-BAEZA	Mancha Real	Jaén
VEREDA MANCHA REAL-JIMENA	Mancha Real	Jaén
VEREDA MOJON-BLANCO	Mancha Real	Jaén
VEREDA PEGALAJAR-UBEDA	Mancha Real	Jaén
VEREDA TORREQUEBRADILLA	Mancha Real	Jaén
CAÑADA REAL CAMINO-CARNE ANDUJAR	Marmolejo	Jaén
CAÑADA REAL DE EXTREMADURA	Marmolejo	Jaén
CAÑADA REAL DE LOS CUELLOS O DE VALTOCADO	Marmolejo	Jaén
CAÑADA REAL VADO OVEJAS	Marmolejo	Jaén
CORDEL DE LA LOMA DE CANDELAS O CAMINO DE ENMEDIO	Marmolejo	Jaén
CORDEL DE PORCUNA O DE LAS REYERAS	Marmolejo	Jaén
CORDEL DEL CAMINO DE CÁRDABA O DE LOS ROMANOS	Marmolejo	Jaén
CORDEL DEL CAMINO DE RECOCHE	Marmolejo	Jaén
CORDEL DEL CAMINO DEL BARCO	Marmolejo	Jaén
CORDEL MARMOLEJO O CAMINO VIRGEN	Marmolejo	Jaén
CORDEL PTE. VIEJO DEL RIO YEGUAS O CAMINO DE ALMADEN	Marmolejo	Jaén
CORDEL TRAVESÖA	Marmolejo	Jaén
VEREDA MARMOLEJO	Marmolejo	Jaén
VEREDA SALADO	Marmolejo	Jaén
CAÑADA REAL DE LA TEJERA A MARTOS	Martos	Jaén
CAÑADA REAL DE LAS TORRES	Martos	Jaén
CAÑADA REAL DE SAN NICASIO	Martos	Jaén



EVALUACIÓN AMBIENTAL ESTRATÉGICA
Plan Estratégico para la Agroindustria de Andalucía 2016-2020
DOCUMENTO DE ALCANCE DEL ESTUDIO AMBIENTAL ESTRATÉGICO

DENOMINACIÓN DE LA VÍA PECUARIA ¹	MUNICIPIO	PROVINCIA
CAÑADA REAL DEL CAMINO DE GRANADA	Martos	Jaén
CAÑADA REAL DEL CAMINO DE JAEN	Martos	Jaén
COLADA DE LA DEHESA	Martos	Jaén
COLADA DE LOS LLANILLOS	Martos	Jaén
COLADA DEL CAMINO DE GRANADA	Martos	Jaén
COLADA DEL MASEGOSO	Martos	Jaén
CORDEL DE GRANADA	Martos	Jaén
VEREDA DE BAENA	Martos	Jaén
VEREDA DE FUENSALOBRE	Martos	Jaén
VEREDA DE LA FUENTE DEL ALCALDE	Martos	Jaén
VEREDA DE LA MINA	Martos	Jaén
VEREDA DE LA RASPA	Martos	Jaén
VEREDA DE LA SIERRA DE LA GRANA	Martos	Jaén
VEREDA DE LA TOBOSA	Martos	Jaén
VEREDA DE LAS CASILLAS	Martos	Jaén
VEREDA DE LAS ESPEJAS	Martos	Jaén
VEREDA DE LOS CARRILES	Martos	Jaén
VEREDA DE LOS CHARCONES	Martos	Jaén
VEREDA DE LOS VILLARES	Martos	Jaén
VEREDA DE MARTOS	Martos	Jaén
VEREDA DE PASTRANA	Martos	Jaén
VEREDA DE VALDEPEÑAS	Martos	Jaén
VEREDA DEL COTO	Martos	Jaén



EVALUACIÓN AMBIENTAL ESTRATÉGICA
Plan Estratégico para la Agroindustria de Andalucía 2016-2020
DOCUMENTO DE ALCANCE DEL ESTUDIO AMBIENTAL ESTRATÉGICO

DENOMINACIÓN DE LA VÍA PECUARIA ¹	MUNICIPIO	PROVINCIA
CAÑADA REAL DE ARJONA	Mengíbar	Jaén
CAÑADA REAL DE TORREDELCAMPO	Mengíbar	Jaén
COLADA VEREDON	Mengíbar	Jaén
CORDEL MARGEN GUADALQUIVIR	Mengíbar	Jaén
VEREDA AL ABREVADERO DEL PUENTE	Mengíbar	Jaén
VEREDA CAZALILLA	Mengíbar	Jaén
VEREDA DE LOS LLANOS	Mengíbar	Jaén
VEREDA DE LOS ROMANOS	Mengíbar	Jaén
VEREDA DE VILLAGORDO	Mengíbar	Jaén
VEREDA DEL PASO A NIVEL DE TORREBLASCOPEPEDRO	Mengíbar	Jaén
VEREDA DEL HUMILLADERO	Mengíbar	Jaén
VEREDA ESPELUY O DE ENMEDIO	Mengíbar	Jaén
VEREDA TORRESBLASCO-PEDRO (TRAMO 1º)	Mengíbar	Jaén
CAÑADA REAL MANCHA	Montizón	Jaén
CORDEL DEL COLMENAR DE MACHIN DE LOS VIANESES	Montizón	Jaén
CAÑADA REAL BALLESTERA	Navas de San Juan	Jaén
CAÑADA REAL DE LA ESTRELLA O VADILLO HONDONEGRO	Navas de San Juan	Jaén
CORDEL DEL PUERTO DE LOS ACEITEROS	Navas de San Juan	Jaén
CORDEL VILLORA	Navas de San Juan	Jaén
VEREDA UBEDA	Navas de San Juan	Jaén
CAÑADA REAL JAEN-GRANADA	Noalejo	Jaén
COLADA DE VALDEPEÑA	Noalejo	Jaén
COLADA POBLACION	Noalejo	Jaén



EVALUACIÓN AMBIENTAL ESTRATÉGICA
Plan Estratégico para la Agroindustria de Andalucía 2016-2020
DOCUMENTO DE ALCANCE DEL ESTUDIO AMBIENTAL ESTRATÉGICO

DENOMINACIÓN DE LA VÍA PECUARIA ¹	MUNICIPIO	PROVINCIA
COLADA PORTILLO DEL ESPINARILLO	Noalejo	Jaén
COLADA SOTILLO	Noalejo	Jaén
CORDEL MONTEJICAR	Noalejo	Jaén
CORDEL MONTILLANA	Noalejo	Jaén
CORDEL SALADO	Noalejo	Jaén
CORDEL VILLARES	Noalejo	Jaén
CORDEL DE LA MANCHA ANEJO DE LA MARAÑOSA	Orcera	Jaén
CORDEL MANCHA	Orcera	Jaén
CORDEL BARRANCO QUESADA	Peal de Becerro	Jaén
CORDEL CARASOL INFANTES	Peal de Becerro	Jaén
CORDEL ESPARTOSA	Peal de Becerro	Jaén
CORDEL HUESA	Peal de Becerro	Jaén
CORDEL NAVA	Peal de Becerro	Jaén
CORDEL PASO CARRETAS	Peal de Becerro	Jaén
CORDEL UBEDA	Peal de Becerro	Jaén
VEREDA DE LOS ALMAZARANES	Peal de Becerro	Jaén
COLADA ALCANTARILLA	Pegalajar	Jaén
COLADA FUENTE TEJA	Pegalajar	Jaén
CORDEL CARRILES	Pegalajar	Jaén
VEREDA CIMA	Pegalajar	Jaén
VEREDA FUENTE RATON-MOJON BLANCO	Pegalajar	Jaén
VEREDA REAL UBEDA-GRANADA	Pegalajar	Jaén
CAÑADA REAL ESCAÑUELA	Porcuna	Jaén



EVALUACIÓN AMBIENTAL ESTRATÉGICA
Plan Estratégico para la Agroindustria de Andalucía 2016-2020
DOCUMENTO DE ALCANCE DEL ESTUDIO AMBIENTAL ESTRATÉGICO

DENOMINACIÓN DE LA VÍA PECUARIA ¹	MUNICIPIO	PROVINCIA
CORDEL BUJALANCE	Porcuna	Jaén
CORDEL CAMINO JAEN	Porcuna	Jaén
CORDEL CASTRO	Porcuna	Jaén
CORDEL DE CANTARERO O DE CAÑETE A HIGUERA	Porcuna	Jaén
CORDEL MARMOLEJO	Porcuna	Jaén
VEREDA ANDUJAR	Porcuna	Jaén
VEREDA CAÑETE-LOPERA	Porcuna	Jaén
VEREDA CORDOBA	Porcuna	Jaén
VEREDA DE CANSINOS A ALHARILLA	Porcuna	Jaén
VEREDA DE INFANTES Y TORRECILLA	Porcuna	Jaén
VEREDA DE LOS CARDOS O DE VILLA DEL RIO	Porcuna	Jaén
VEREDA DE PEDRO PALACIOS Y VALENZUELA	Porcuna	Jaén
VEREDA DEL CAMINO DE GRANADA	Porcuna	Jaén
VEREDA ROA	Porcuna	Jaén
VEREDA SAN PANTALEON	Porcuna	Jaén
VEREDA TRAPEROS	Porcuna	Jaén
CORDEL DE LOS PUENTES A HINOJARES	Pozo Alcón	Jaén
CORDEL FUENTE GUADALENTIN	Pozo Alcón	Jaén
VEREDA CUERDA	Pozo Alcón	Jaén
VEREDA PUNTAL HIJARO	Pozo Alcón	Jaén
CORDEL DEL GUADALIMAR	Puente de Genave	Jaén
VEREDA ANDALUCIA	Puente de Genave	Jaén
CAÑADA REAL DE LA RAMBLA DE LA TEJA	Quesada	Jaén



EVALUACIÓN AMBIENTAL ESTRATÉGICA
Plan Estratégico para la Agroindustria de Andalucía 2016-2020
DOCUMENTO DE ALCANCE DEL ESTUDIO AMBIENTAL ESTRATÉGICO

DENOMINACIÓN DE LA VÍA PECUARIA ¹	MUNICIPIO	PROVINCIA
COLADA DE PEAL DE BECERRO	Quesada	Jaén
CORDEL DE LOS ARRIEROS	Quesada	Jaén
CORDEL DEL CAMINO REAL	Quesada	Jaén
CORDEL DEL CHORRO	Quesada	Jaén
VEREDA DE BELERDA	Quesada	Jaén
VEREDA DE CAZORLA	Quesada	Jaén
VEREDA DE LA PRESILLA	Quesada	Jaén
VEREDA DE LACRA	Quesada	Jaén
VEREDA DEL CAMINO DEL CHORRO	Quesada	Jaén
VEREDA DEL CAMINO DEL ORGANERO	Quesada	Jaén
VEREDA DEL CARASOL DE LA VEGA	Quesada	Jaén
VEREDA DE LAS VEGAS	Rus	Jaén
VEREDA DEL PLATERO	Rus	Jaén
VEREDA ESCUDEROS	Rus	Jaén
VEREDA HUERTA MOLINO-VEGAS	Rus	Jaén
CAÑADA REAL PASO	Sabiote	Jaén
COLADA CALLEJON TOROS	Sabiote	Jaén
COLADA CARRIL	Sabiote	Jaén
VEREDA CAMINO VIEJO DE VILLACARRILLO	Sabiote	Jaén
COLADA ESTACION	Santa Elena	Jaén
VEREDA CORDEL TAMARAL	Santa Elena	Jaén
VEREDA DEL CAMINO EMPEDRADO O DEL PUERTO DEL REY	Santa Elena	Jaén
VEREDA DEL CAMINO VIEJO DE ALDEA O DEL COLLADO DE LOS	Santa Elena	Jaén



EVALUACIÓN AMBIENTAL ESTRATÉGICA
Plan Estratégico para la Agroindustria de Andalucía 2016-2020
DOCUMENTO DE ALCANCE DEL ESTUDIO AMBIENTAL ESTRATÉGICO

DENOMINACIÓN DE LA VÍA PECUARIA ¹	MUNICIPIO	PROVINCIA
JARDINES		
CORDEL GRANADA	Santiago de Calatrava	Jaén
VEREDA BAENA-PORCUNA	Santiago de Calatrava	Jaén
VEREDA CORDOBA-JAEN	Santiago de Calatrava	Jaén
VEREDA DE ALHENDIN	Santiago de Calatrava	Jaén
CAÑADA REAL DE LA CUESTA DE DESPIERNACABALLOS	Santiago-Pontones	Jaén
CAÑADA REAL DE PEÑA CORBA	Santiago-Pontones	Jaén
CORDEL DE HORNOS EL VIEJO	Santiago-Pontones	Jaén
CORDEL DE AROCA	Santiago-Pontones	Jaén
CORDEL DE COTORRIOS	Santiago-Pontones	Jaén
CORDEL DE FUENTES ALTAS	Santiago-Pontones	Jaén
CORDEL DE HOYA HERREROS	Santiago-Pontones	Jaén
CORDEL DE LA ESCALERA	Santiago-Pontones	Jaén
CORDEL DE LA FRESNADILLA	Santiago-Pontones	Jaén
CORDEL DE LA TORRE DEL VINAGRE	Santiago-Pontones	Jaén
CORDEL DE LAS CASICAS	Santiago-Pontones	Jaén
CORDEL DE LOS CAMPOS DE HERNÁN PELEA	Santiago-Pontones	Jaén
CORDEL DE MIRABUENO	Santiago-Pontones	Jaén
CORDEL DEL CAMINO VIEJO DE HOYA MARANZA	Santiago-Pontones	Jaén
CORDEL DEL COLLADO DE LA ROMANA	Santiago-Pontones	Jaén
CORDEL DEL CORTIJO DE LOS ALGUACILES	Santiago-Pontones	Jaén
CORDEL DEL MASEGOSO Y DE LA HOYA DEL TORO	Santiago-Pontones	Jaén
CORDEL DEL NACIMIENTO DEL RIO SEGURA	Santiago-Pontones	Jaén



EVALUACIÓN AMBIENTAL ESTRATÉGICA
Plan Estratégico para la Agroindustria de Andalucía 2016-2020
DOCUMENTO DE ALCANCE DEL ESTUDIO AMBIENTAL ESTRATÉGICO

DENOMINACIÓN DE LA VÍA PECUARIA ¹	MUNICIPIO	PROVINCIA
RAMAL DE ACCESO A LOS ABREVADEROS DE PUERTO-LEZAR	Santiago-Pontones	Jaén
RAMAL DEL ABREVADERO DE LA FUENTE DE LA CHAPARRA	Santiago-Pontones	Jaén
RAMAL DEL ABREVADERO DE LA FUENTE DEL BORBOTON	Santiago-Pontones	Jaén
RAMAL DEL ABREVADERO DE LOS HORCAJOS DEL GALAYO	Santiago-Pontones	Jaén
RAMAL DEL ABREVADERO DE PRADO MOLINERO	Santiago-Pontones	Jaén
VEREDA DE LOS ANCHOS	Santiago-Pontones	Jaén
VEREDA DE "LA VEINTENA"	Santiago-Pontones	Jaén
VEREDA DE GANADOS DE CAÑADA HERMOSA O DE LAS ERAS DE PEDRO BLAZQUEZ	Santiago-Pontones	Jaén
VEREDA DE HOYA CABAÑA	Santiago-Pontones	Jaén
VEREDA DE LA HOYA DE PAN DURO (TRAMO I)	Santiago-Pontones	Jaén
VEREDA DE LA HOYA DE PAN DURO (TRAMO II)	Santiago-Pontones	Jaén
VEREDA DE LA LOMA DE LOS PEDREGALES	Santiago-Pontones	Jaén
VEREDA DE LAS GORGOLLITAS	Santiago-Pontones	Jaén
VEREDA DE LOS ATASCADEROS	Santiago-Pontones	Jaén
VEREDA DE LOS BESIGES	Santiago-Pontones	Jaén
VEREDA DE LOS CENAJOS DE POYO AIROSO	Santiago-Pontones	Jaén
VEREDA DE LOS CUARTOS POR EL ANTIGUO CAMINO DE CUEVA HUMOSA	Santiago-Pontones	Jaén
VEREDA DE LOS JABALIES	Santiago-Pontones	Jaén
VEREDA DE LOS PONTONEROS O DE LOS NAVARROS	Santiago-Pontones	Jaén
VEREDA DEL ANTIGUO CAMINO DEL PINAR	Santiago-Pontones	Jaén
VEREDA DEL CASTELLÀN	Santiago-Pontones	Jaén
VEREDA DEL ESTOPAR	Santiago-Pontones	Jaén



EVALUACIÓN AMBIENTAL ESTRATÉGICA
Plan Estratégico para la Agroindustria de Andalucía 2016-2020
DOCUMENTO DE ALCANCE DEL ESTUDIO AMBIENTAL ESTRATÉGICO

DENOMINACIÓN DE LA VÍA PECUARIA ¹	MUNICIPIO	PROVINCIA
VEREDA DEL PICON DEL MANGO	Santiago-Pontones	Jaén
VEREDA DEL PUENTE DEL RINCÓN	Santiago-Pontones	Jaén
CAÑADA REAL MANCHA	Santisteban del Puerto	Jaén
CAÑADA REAL SERRANOS	Santisteban del Puerto	Jaén
COLADA DEL CAMINO DE LA MANCHA	Santisteban del Puerto	Jaén
CORDEL DE LA MAJADA DE LAS HIGUERAS	Santisteban del Puerto	Jaén
VEREDA CAMPORREDONDO	Santisteban del Puerto	Jaén
VEREDA DE LA CAÑADA DE UBEDA	Santisteban del Puerto	Jaén
CORDEL ARROYO TORRE VINAGRE	Santo Tome	Jaén
CORDEL CAMINO CAZORLA	Santo Tome	Jaén
CORDEL DE LA CRUZ DE LAS LATAS	Santo Tome	Jaén
CORDEL DEL CAMINO DE PEAL DEL BECERRO	Santo Tome	Jaén
CORDEL PASADA BONAS	Santo Tome	Jaén
CORDEL QUEBRADAS	Santo Tome	Jaén
VEREDA CONDADO SIERRA	Santo Tome	Jaén
VEREDA DE LA PASADA DEL CEREZO	Santo Tome	Jaén
VEREDA DEL CAMINO DE LA FABRICA DE ALMANSA A LOMA DE QUINTANAR	Santo Tome	Jaén
VEREDA DEL CAMINO DE LAS LEÑAS	Santo Tome	Jaén
VEREDA IRUELA-CHILLUEVAR	Santo Tome	Jaén



EVALUACIÓN AMBIENTAL ESTRATÉGICA
Plan Estratégico para la Agroindustria de Andalucía 2016-2020
DOCUMENTO DE ALCANCE DEL ESTUDIO AMBIENTAL ESTRATÉGICO

DENOMINACIÓN DE LA VÍA PECUARIA ¹	MUNICIPIO	PROVINCIA
CAÑADA REAL DEL RIO MADERA	Segura de la Sierra	Jaén
CORDEL DE LA FUENTE DE LOS GANADOS	Segura de la Sierra	Jaén
CORDEL DE LAS CUMBRES DE BEAS A LA FUENTE DE LOS GANADOS	Segura de la Sierra	Jaén
CORDEL DE LAS TORRES DE SANTA CATALINA	Segura de la Sierra	Jaén
CORDEL DE VADO PALOMO	Segura de la Sierra	Jaén
VEREDA DE LA CRUZ DEL PUERTO	Segura de la Sierra	Jaén
VEREDA DEL CAMINO DE ANDALUCIA	Segura de la Sierra	Jaén
VEREDA DEL MONTE	Segura de la Sierra	Jaén
COLADA POBLACION	Siles	Jaén
COLADA TORRES	Siles	Jaén
CORREL DE ANDALUCIA	Siles	Jaén
VEREDA BARRANQUERAS	Siles	Jaén
VEREDA CARRASCAL	Siles	Jaén
VEREDA CARRIZAL	Siles	Jaén
VEREDA CASABLANCA	Siles	Jaén
VEREDA CHAPARRAL	Siles	Jaén
VEREDA CHORRILLO	Siles	Jaén
VEREDA DE LA LOMA DE ARCAL	Siles	Jaén
VEREDA DEL CERRO DE BUCENTAINA	Siles	Jaén
VEREDA DEL ERO CONCEJO-PREIMER TRAMO	Siles	Jaén
VEREDA DEL ERO CONCEJO-SEGUNDO TRAMO	Siles	Jaén
VEREDA DEL POZO DE LA VIUDA	Siles	Jaén



EVALUACIÓN AMBIENTAL ESTRATÉGICA
Plan Estratégico para la Agroindustria de Andalucía 2016-2020
DOCUMENTO DE ALCANCE DEL ESTUDIO AMBIENTAL ESTRATÉGICO

DENOMINACIÓN DE LA VÍA PECUARIA ¹	MUNICIPIO	PROVINCIA
VEREDA DEL PUERTO DE VILLARODRIGO	Siles	Jaén
VEREDA FUENTE CAMPO	Siles	Jaén
VEREDA FUENTE TEJO	Siles	Jaén
VEREDA MACAYO	Siles	Jaén
VEREDA PEDRIZA	Siles	Jaén
VEREDA PEÑA OLIVAR	Siles	Jaén
VEREDA PORTICHUELO	Siles	Jaén
VEREDA RIO ONSARES	Siles	Jaén
VEREDA SAN BLAS	Siles	Jaén
VEREDA SIERRA CIERVO	Siles	Jaén
VEREDA VIZNAGAL	Siles	Jaén
CAÑADA GUTAR - RIO GUADALIMAR	Sorihuela del Guadalimar	Jaén
COLADA CAMINO VILLACARRILLO	Sorihuela del Guadalimar	Jaén
VEREDA DE NATAO	Sorihuela del Guadalimar	Jaén
CAÑADA REAL DEL CAMINO DE CÁRDABA	Torreblascopedro	Jaén
CAÑADA REAL DEL MARGEN DERECHA DEL GUADALQUIVIR	Torreblascopedro	Jaén
VEREDA DEL CAMINO DE JAEN	Torreblascopedro	Jaén
CAÑADA REAL O VEREDA DE LA VENTA DE LA GITANA	Torredelcampo	Jaén
CAÑADA REAL O VEREDA DE PEÑAS RUBIAS	Torredelcampo	Jaén
CORDEL CUESTA RASA A ESCAÑUELA	Torredelcampo	Jaén
CORDEL O VEREDA DE ESPANTA PALOMAS	Torredelcampo	Jaén



EVALUACIÓN AMBIENTAL ESTRATÉGICA
Plan Estratégico para la Agroindustria de Andalucía 2016-2020
DOCUMENTO DE ALCANCE DEL ESTUDIO AMBIENTAL ESTRATÉGICO

DENOMINACIÓN DE LA VÍA PECUARIA ¹	MUNICIPIO	PROVINCIA
CORDEL O VEREDA DE MARTOS	Torredelcampo	Jaén
VEREDA JAEN	Torredelcampo	Jaén
VEREDA JAMILENA	Torredelcampo	Jaén
VEREDA SANTA ANA	Torredelcampo	Jaén
CAÑADA REAL CAMINO GRANADA	Torredonjimeno	Jaén
CAÑADA REAL DE VILLARDOMPARDO Y DEL MONTE	Torredonjimeno	Jaén
CAÑADA REAL MARTOS	Torredonjimeno	Jaén
CAÑADA REAL SAN NICASIO	Torredonjimeno	Jaén
COLADA DE HIGUERA DE CALATRAVA	Torredonjimeno	Jaén
COLADA DEL CAMINO BAJO DE SANTIAGO	Torredonjimeno	Jaén
CORDEL CAMINO VIEJO CORDOBA	Torredonjimeno	Jaén
CORDEL SAN NICASIO	Torredonjimeno	Jaén
VEREDA CAMINO BAENA	Torredonjimeno	Jaén
VEREDA CAMINO BARRANCO	Torredonjimeno	Jaén
VEREDA DEL BARRANCO	Torredonjimeno	Jaén
VEREDA DEL CANSINO	Torredonjimeno	Jaén
VEREDA LOMAS GRACIA	Torredonjimeno	Jaén
CAÑADA REAL CAZORLA-UBEDA	Torreperogil	Jaén
CAÑADA REAL PASO	Torreperogil	Jaén
CORDEL DEL CAMINO DE SANTO TOME	Torreperogil	Jaén
VEREDA DEL CAMINO DE LA CERCA O DEL MATORRAL	Torreperogil	Jaén
VEREDA DEL CAMINO DE SAN MARCOS	Torreperogil	Jaén
VEREDA DEL CAMINO DEL MOLINO ALTO	Torreperogil	Jaén



EVALUACIÓN AMBIENTAL ESTRATÉGICA
Plan Estratégico para la Agroindustria de Andalucía 2016-2020
DOCUMENTO DE ALCANCE DEL ESTUDIO AMBIENTAL ESTRATÉGICO

DENOMINACIÓN DE LA VÍA PECUARIA ¹	MUNICIPIO	PROVINCIA
VEREDA DEL CAMINO VIEJO DE VILLACARRILLO	Torreperogil	Jaén
CAÑADA DEL BARRANCO DEL CORDON AL PUENTE DE LA MATA	Torres	Jaén
CORDEL CASTELLAR	Torres	Jaén
CORDEL CUESTA ALMORATIN	Torres	Jaén
CORDEL DEL ZURRON	Torres	Jaén
CORDEL VIBORA	Torres	Jaén
VEREDA DE BERCHO A MOJON BLANCO	Torres	Jaén
VEREDA DE JIMENA A MANCHA REAL	Torres	Jaén
CAÑADA REAL ANDALUCIA	Torres de Albánchez	Jaén
COLADA CAMINO MANCHA	Torres de Albánchez	Jaén
VEREDA FUENTE BORBOTON	Torres de Albánchez	Jaén
COLADA CIROLADILLA	Valdepeñas de Jaén	Jaén
COLADA DE LA FRESNEDILLA	Valdepeñas de Jaén	Jaén
COLADA DE VALDEPEÑAS DE JAEN A ALCALA LA REAL	Valdepeñas de Jaén	Jaén
COLADA DEL CAMINO DE ESPINAR	Valdepeñas de Jaén	Jaén
COLADA DEL CAMINO DE LA MORENILLA	Valdepeñas de Jaén	Jaén
COLADA DEL VALDILLO	Valdepeñas de Jaén	Jaén
COLADA POBLACION	Valdepeñas de Jaén	Jaén
COLADA PORTILLO ESPINAR	Valdepeñas de Jaén	Jaén
COLADA SANTA ANA	Valdepeñas de Jaén	Jaén
COLADA VALDEPEÑAS-FRAILES	Valdepeñas de Jaén	Jaén
CORDEL VILLARES-NOALEJO	Valdepeñas de Jaén	Jaén
VEREDA CHAPARRAL	Valdepeñas de Jaén	Jaén



EVALUACIÓN AMBIENTAL ESTRATÉGICA
Plan Estratégico para la Agroindustria de Andalucía 2016-2020
DOCUMENTO DE ALCANCE DEL ESTUDIO AMBIENTAL ESTRATÉGICO

DENOMINACIÓN DE LA VÍA PECUARIA ¹	MUNICIPIO	PROVINCIA
VEREDA DE LOS VILLARES A CASTILLO LOCUBÓN	Valdepeñas de Jaén	Jaén
CAÑADA REAL DE NAVAS DE SAN JUAN	Vilches	Jaén
CAÑADA REAL ENCINA ALTA	Vilches	Jaén
CAÑADA REAL TERMINO UBEDA	Vilches	Jaén
CORDEL SANTA ELENA	Vilches	Jaén
VEREDA DE LAS CARRETAS O DE VALENCIA	Vilches	Jaén
VEREDA DEL CAMINO DE UBEDA	Vilches	Jaén
VEREDA NAVAS TOLOSA	Vilches	Jaén
CAÑADA REAL	Villacarrillo	Jaén
COLADA DE LA CUESTA BLANCA AL VADO	Villacarrillo	Jaén
VEEREDA DEL VADO CABRAHIGOS	Villacarrillo	Jaén
VEREDA CONDADO SIERRA	Villacarrillo	Jaén
VEREDA RIO GUADALQUIVIR	Villacarrillo	Jaén
CAÑADA REAL ARROYO SANTOS	Villanueva de la Reina	Jaén
CAÑADA REAL DEL CAMINO DE LA PLATA	Villanueva de la Reina	Jaén
CAÑADA REAL ESCOBAR	Villanueva de la Reina	Jaén
CAÑADA REAL FUENTE LENTISCO O TERMINO BAÑOS	Villanueva de la Reina	Jaén
CAÑADA REAL PLOMEROS	Villanueva de la Reina	Jaén
CAÑADA REAL RUMBLAR O CAMINO LINARES	Villanueva de la Reina	Jaén
CAÑADA REAL TRES MOJONES	Villanueva de la Reina	Jaén
VEREDA MARINEJO	Villanueva de la Reina	Jaén
VEREDA ROMANOS	Villanueva de la Reina	Jaén
CAÑADA GUTAR-RÖO GUADALIMAR	Villanueva del	Jaén



EVALUACIÓN AMBIENTAL ESTRATÉGICA
Plan Estratégico para la Agroindustria de Andalucía 2016-2020
DOCUMENTO DE ALCANCE DEL ESTUDIO AMBIENTAL ESTRATÉGICO

DENOMINACIÓN DE LA VÍA PECUARIA ¹	MUNICIPIO	PROVINCIA
	Arzobispo	
CAÑADA SIERRA-GUADALQUIVIR	Villanueva del Arzobispo	Jaén
VEREDA DE PUENTE MOCHO A NATAO Y LA SIERRA	Villanueva del Arzobispo	Jaén
CORDEL ESCAÑUELA	Villardompardo	Jaén
VEREDA DE VILLARDOMPARDO	Villardompardo	Jaén
COLADA DE PEDRO MARTIN	Villarodrigo	Jaén
CORDEL DE ANDALUCIA	Villarodrigo	Jaén
VEREDA DE LA FUENTE DE PIEDRA	Villarodrigo	Jaén
VEREDA DE LA FUENTE DEL BORBOTON	Villarodrigo	Jaén
VEREDA DE LAS PEÑUELAS	Villarodrigo	Jaén
VEREDA DE LOS CABILDOS AL TOBAR	Villarodrigo	Jaén
VEREDA DEL CAMINO DE LAS TORRES A VILLVERDE	Villarodrigo	Jaén
CAÑADA REAL DE BAEZA	Villatorres	Jaén
23903006	Villatorres	Jaén
23903003	Villatorres	Jaén
23903009	Villatorres	Jaén
23903002	Villatorres	Jaén
23903008	Villatorres	Jaén
23903007	Villatorres	Jaén
23903004	Villatorres	Jaén
23903010	Villatorres	Jaén
23903005	Villatorres	Jaén



EVALUACIÓN AMBIENTAL ESTRATÉGICA
Plan Estratégico para la Agroindustria de Andalucía 2016-2020
DOCUMENTO DE ALCANCE DEL ESTUDIO AMBIENTAL ESTRATÉGICO

DENOMINACIÓN DE LA VÍA PECUARIA ¹	MUNICIPIO	PROVINCIA
COLADA DE PIZARRA A ALORA	·lora	Málaga
VEREDA DE "EL CHORRO"	·lora	Málaga
VEREDA DE ALHAURIN A ALORA POR CARTAMA	·lora	Málaga
VEREDA DE ALORA	·lora	Málaga
COLADA DE CANILLAS	·rchez	Málaga
COLADA DE CORUMBELA	·rchez	Málaga
COLADA DE SAYALONGA	·rchez	Málaga
VEREDA DE COMPETA	·rchez	Málaga
CAÑADA REAL DE SEVILLA A GRANADA	Alameda	Málaga
CORDEL DE PUENTE GENIL	Alameda	Málaga
VEREDA DE BADOLATOSA	Alameda	Málaga
VEREDA DE BENAMEJI	Alameda	Málaga
VEREDA DE CASARICHE	Alameda	Málaga
VEREDA DE LA ERMITA DE LOS LLANOS	Alameda	Málaga
VEREDA DE LA PUENTE	Alameda	Málaga
VEREDA DE LA RODA	Alameda	Málaga
VEREDA DE MOLLINA	Alameda	Málaga
VEREDA DEL CAMINO DE RONDA	Alameda	Málaga
VEREDA DEL TARAJAL	Alameda	Málaga
CAÑADA REAL DE MALAGA A GRANADA	Alcaucín	Málaga
VEREDA DEL CAMINO DE ALHAMA	Alcaucín	Málaga
VEREDA DEL CAMINO VIEJO DE GRANADA	Alcaucín	Málaga
COLADA O REPOSADERO DE LAS LISTAS	Alfarnate	Málaga



EVALUACIÓN AMBIENTAL ESTRATÉGICA
Plan Estratégico para la Agroindustria de Andalucía 2016-2020
DOCUMENTO DE ALCANCE DEL ESTUDIO AMBIENTAL ESTRATÉGICO

DENOMINACIÓN DE LA VÍA PECUARIA ¹	MUNICIPIO	PROVINCIA
VEREDA DE ALFARNATEJO O DEL LAGAR DE OLMEDO	Alfarnate	Málaga
VEREDA DE ARCHIDONA O DEL FRAILE	Alfarnate	Málaga
VEREDA DE ZAFARRAYA	Alfarnate	Málaga
CAÑADA REAL DE ALHAMA A ANTEQUERA	Alfarnatejo	Málaga
COLADA DE ANTEQUERA	Alfarnatejo	Málaga
VEREDA DE ALFARNATE O DEL LAGAR DE OLMEDO	Alfarnatejo	Málaga
VEREDA DE LA COSTA	Alfarnatejo	Málaga
VEREDA DE COMPETA A VELEZ	Algarrobo	Málaga
VEREDA DE FUENTE ARIZA	Algarrobo	Málaga
VEREDA DEL CAMINO BAJO DE ALGARROBO	Algarrobo	Málaga
CAÑADA REAL DE CORTES A GAUCIN	Algatocín	Málaga
CORDEL DE GUADIARO AL PUERTO DEL ESPINO	Algatocín	Málaga
VEREDA DEL CAMINO DE RONDA	Algatocín	Málaga
VEREDA DE ALHAURIN EL GRANDE A CHURRIANA	Alhaurín de la Torre	Málaga
VEREDA DE ARDALES A MALAGA	Alhaurín de la Torre	Málaga
VEREDA DE CARTAMA	Alhaurín de la Torre	Málaga
VEREDA DEL PALMAR	Alhaurín de la Torre	Málaga
29007005	Alhaurín de la Torre	Málaga
VEREDA DE LA ALQUERIA Y JUDIO	Alhaurín el Grande	Málaga
VEREDA DE ALHAURIN EL GRANDE A CHURRIANA	Alhaurín el Grande	Málaga
VEREDA DE ANTEQUERA	Alhaurín el Grande	Málaga
VEREDA DE ARDALEJO Y MONTANCHEZ	Alhaurín el Grande	Málaga
VEREDA DEL SESMO	Alhaurín el Grande	Málaga



EVALUACIÓN AMBIENTAL ESTRATÉGICA
Plan Estratégico para la Agroindustria de Andalucía 2016-2020
DOCUMENTO DE ALCANCE DEL ESTUDIO AMBIENTAL ESTRATÉGICO

DENOMINACIÓN DE LA VÍA PECUARIA ¹	MUNICIPIO	PROVINCIA
VEREDA DE LA CUESTA DEL OLIVAR	Alm char	Málaga
VEREDA DE LAS LOMAS DE CUTAR	Alm char	Málaga
VEREDA DEL CAMINO DE MALAGA	Alm char	Málaga
CAÑADA REAL DE ALMARGEN A SIERRA DE YEGUAS	Almargen	Málaga
CAÑADA REAL DE CORBONES A ALMARGEN	Almargen	Málaga
CAÑADA REAL DE OSUNA A CAÑETE	Almargen	Málaga
CAÑADA REAL DE RONDA A SEVILLA	Almargen	Málaga
CORDEL DE RONDA A ALMARGEN O DE CADIZ A TEBA	Almargen	Málaga
COLADA DE MARIA DE LA PEÑA Y ALORA	Almogía	Málaga
CORDEL DE ANTEQUERA-ALMOGIA A MALAGA	Almogía	Málaga
CORDEL DE MOLLINA A MALAGA	Almogía	Málaga
REALENGA DE COLMENAR-CASABERMEJA A ALMOGIA	Almogía	Málaga
VEREDA DE LAS CRUCES Y ALORA	Almogía	Málaga
VEREDA DE ESTEPOÑA A ENCINAS BORRACHAS	Alpandei	Málaga
VEREDA DE LA FUENTE DEL ESPINO	Alpandei	Málaga
VEREDA DE LA FUENTEZUELA	Alpandei	Málaga
VEREDA DE LOS INFERNILLOS	Alpandei	Málaga
VEREDA DEL CAMINO DE JUBRIQUE	Alpandei	Málaga
VEREDA DEL CAMINO DE LAS AMARILLAS	Alpandei	Málaga
VEREDA DEL CAMINO O CARRIL DE RONDA	Alpandei	Málaga
CAÑADA REAL DE GRANADA	Antequera	Málaga
CAÑADA REAL DE RONDA A GRANADA	Antequera	Málaga
CAÑADA REAL DE SEVILLA A MALAGA	Antequera	Málaga



EVALUACIÓN AMBIENTAL ESTRATÉGICA
Plan Estratégico para la Agroindustria de Andalucía 2016-2020
DOCUMENTO DE ALCANCE DEL ESTUDIO AMBIENTAL ESTRATÉGICO

DENOMINACIÓN DE LA VÍA PECUARIA ¹	MUNICIPIO	PROVINCIA
COLADA DE ANTEQUERA	Antequera	Málaga
COLADA DE ANTEQUERA A ALFARNATEJO	Antequera	Málaga
COLADA DE ANTEQUERA A ALFARNATEJO	Antequera	Málaga
COLADA DE LOS ABREVEDEROS-PILAS DE LA TEJA Y COBOS	Antequera	Málaga
COLADA DEL CAMINO DEL MANANTIAL	Antequera	Málaga
COLADA DEL CAMINO VIEJO DE ANTEQUERA	Antequera	Málaga
CORDEL DE ALAMEDA A ANTEQUERA	Antequera	Málaga
CORDEL DE ANTEQUERA A MALAGA	Antequera	Málaga
CORDEL DE CAMPILLOS A ANTEQUERA	Antequera	Málaga
CORDEL DE CUEVAS BAJAS A COLMENAR	Antequera	Málaga
CORDEL DE MOLLINA A MALAGA	Antequera	Málaga
CORDEL DE PALENCIANA	Antequera	Málaga
CORDEL DE SANTILLAN A MOLLINA	Antequera	Málaga
CORDEL DE VILLANUEVA A ANTEQUERA	Antequera	Málaga
CORDEL DEL CAMINO DE LOS ALAMBRES	Antequera	Málaga
VEREDA DE ANTEQUERA	Antequera	Málaga
VEREDA DE ANTEQUERA	Antequera	Málaga
VEREDA DE ANTEQUERA A FUENTE DE PIEDRA	Antequera	Málaga
VEREDA DE ARCHIDONA	Antequera	Málaga
VEREDA DE BOBADILLA A MALAGA	Antequera	Málaga
VEREDA DE CARRATRACA	Antequera	Málaga
VEREDA DE CARRATRACA	Antequera	Málaga
VEREDA DE FUENTE DE PIEDRA A CAMPILLOS	Antequera	Málaga



EVALUACIÓN AMBIENTAL ESTRATÉGICA
Plan Estratégico para la Agroindustria de Andalucía 2016-2020
DOCUMENTO DE ALCANCE DEL ESTUDIO AMBIENTAL ESTRATÉGICO

DENOMINACIÓN DE LA VÍA PECUARIA ¹	MUNICIPIO	PROVINCIA
VEREDA DE LAS ALHAJUELAS	Antequera	Málaga
VEREDA DE MOLLINA A LA VENTA CISNEROS	Antequera	Málaga
VEREDA DE PESQUERA Y DEHESILLA	Antequera	Málaga
VEREDA DE SIERRA DE YEGUAS A BOBADILLA	Antequera	Málaga
VEREDA DE SIERRA DE YEGUAS A BOBADILLA	Antequera	Málaga
VEREDA DEL CAMINO DE MALAGA	Antequera	Málaga
VEREDA DEL CERRO DEL ESPARTAL	Antequera	Málaga
VEREDAD DEL CAMINO DE LAS CRUCES	Antequera	Málaga
29015035	Antequera	Málaga
CAÑADA REAL DE RONDA A GRANADA	Archidona	Málaga
CAÑADA REAL DE SEVILLA A GRANADA	Archidona	Málaga
COLADA AL CAMINO DE PERALTA	Archidona	Málaga
COLADA DE CHAMARIN	Archidona	Málaga
COLADA DE LOS CAMBRONES	Archidona	Málaga
COLADA DE LOS CORTIJOS RIVERO Y AGUILAR	Archidona	Málaga
COLADA DEL ARROYO FUENTE DE LA LANA	Archidona	Málaga
COLADA DEL CAMINO VIEJO DE ANTEQUERA	Archidona	Málaga
COLADA DESDE VENTA NUEVA, FUENTE DE LOS BERROS Y CARDENAS HASTA CAÑADA REAL DE	Archidona	Málaga
VEREDA DE ARCHIDONA A ALFARNATE	Archidona	Málaga
VEREDA DEL CAMINO DE MALAGA	Archidona	Málaga
VEREDA DEL CAMINO DE VELEZ-MALAGA	Archidona	Málaga
CAÑADA REAL DE TEBA, ARDALES A MALAGA	Ardales	Málaga



EVALUACIÓN AMBIENTAL ESTRATÉGICA
Plan Estratégico para la Agroindustria de Andalucía 2016-2020
DOCUMENTO DE ALCANCE DEL ESTUDIO AMBIENTAL ESTRATÉGICO

DENOMINACIÓN DE LA VÍA PECUARIA ¹	MUNICIPIO	PROVINCIA
COLADA DE CANILLAS DE ALBAIDA	Arenas	Málaga
VEREDA DE LA CARRERA	Arenas	Málaga
VEREDA DE MALAGA	Arenas	Málaga
COLADA DEL C°. DE ARRIATE A CUEVAS DEL BECERRO	Arriate	Málaga
VEREDA DEL CAMINO DE RONDA	Atajate	Málaga
CAÑADA REAL DEL CAMPO DE GIBRALTAR	Benadalid	Málaga
CORDEL DEL GUADIARO AL PUERTO DEL ESPINI	Benadalid	Málaga
VEREDA DE JUBRIQUE A RONDA	Benadalid	Málaga
VEREDA DEL CAMINO DE RONDA	Benadalid	Málaga
CORDEL DE BENAHAIVIS A OJEN	Benahavís	Málaga
VEREDA DE MARBELLA A RONDA	Benahavís	Málaga
VEREDA DE PTO.VALENCIA A BENAHAIVIS Y V. TEJERERO	Benahavís	Málaga
VEREDA DE RONDA	Benahavís	Málaga
VEREDA DEL PUERTO DE JUAN AGUSTIN A LA FUENTEFRIA	Benahavís	Málaga
CAÑADA REAL DE LA PASADA DEL BUJEO DEL ALAMO	Benalauría	Málaga
CAÑADA.REAL DE GIBRALTAR	Benalauría	Málaga
CORDEL DEL GUADIARO AL PUERTO DEL ESPINO	Benalauría	Málaga
VEREDA DEL CAMINO DE RONDA	Benalauría	Málaga
VEREDA DE CASTILLEJOS	Benalm dena	Málaga
VEREDA DE LAS ZORRILLAS	Benamargosa	Málaga
VEREDA DE MALAGA	Benamargosa	Málaga
VEREDA DE VELEZ-MALAGA	Benamargosa	Málaga
VEREDA DEL BORGE	Benamargosa	Málaga



EVALUACIÓN AMBIENTAL ESTRATÉGICA
Plan Estratégico para la Agroindustria de Andalucía 2016-2020
DOCUMENTO DE ALCANCE DEL ESTUDIO AMBIENTAL ESTRATÉGICO

DENOMINACIÓN DE LA VÍA PECUARIA ¹	MUNICIPIO	PROVINCIA
VEREDA DE DON MATEO	Benamocarra	Málaga
VEREDA DE LA CRUJIA	Benamocarra	Málaga
VEREDA DE LA DEHESA	Benamocarra	Málaga
VEREDA DE LAS PUERTAS A BENAMOCARRA	Benamocarra	Málaga
VEREDA DEL CUCHARIN	Benamocarra	Málaga
CAÑADA REAL DEL CAMPO DE GIBRALTAR	Benaoján	Málaga
COLADA DEL MONTE DE LAS VIÑAS	Benaoján	Málaga
CORDEL DE LA LINDE DE CORTES	Benaoján	Málaga
VEREDA DE LA FUENTE DE LIBAR LINDE DE MONTEJAQUE	Benaoján	Málaga
CAÑADA REAL DE BENARRABA	Benarrabá	Málaga
VEREDA DE ALHAURIN DE LA TORRE A ALORA POR CARTAMA	Cartama	Málaga
VEREDA DE ANTEQUERA	Cartama	Málaga
VEREDA DE CARTAMA	Cartama	Málaga
VEREDA DE LA ALQUERIA Y JUDIO	Cartama	Málaga
VEREDA DE PIZARRA A MALAGA	Cartama	Málaga
CAÑADA REAL DE OSUNA A MALAGA	Campillos	Málaga
CAÑADA REAL DE RONDA A GRANADA	Campillos	Málaga
CORDEL DE CAMPILLOS A ANTEQUERA	Campillos	Málaga
CORDEL DEL CAMINO DE ANTEQUERA	Campillos	Málaga
REALENGA DE ALMARGEN A SIERRA DE YEGUAS	Campillos	Málaga
REALENGA DE FUENTE DE PIEDRA	Campillos	Málaga
VEREDA DE CAMPILLOS A ESTEPA	Campillos	Málaga
VEREDA DE CARRATRACA	Campillos	Málaga



EVALUACIÓN AMBIENTAL ESTRATÉGICA
Plan Estratégico para la Agroindustria de Andalucía 2016-2020
DOCUMENTO DE ALCANCE DEL ESTUDIO AMBIENTAL ESTRATÉGICO

DENOMINACIÓN DE LA VÍA PECUARIA ¹	MUNICIPIO	PROVINCIA
VEREDA DE LA RATERA Y EL SAUCEJO	Campillos	Málaga
VEREDA DE MARTIN DE LA JARA A CAMPILLOS	Campillos	Málaga
VEREDA DE OSUNA A CAMPILLOS	Campillos	Málaga
VEREDA DE POZUELO Y LAS MONJAS	Campillos	Málaga
COLADA DE ARENAS	Canillas de Aceituno	Málaga
COLADA DE LA PEÑA DEL REY	Canillas de Aceituno	Málaga
COLADA DE RUBITE Y PUERTO DE CANILLAS	Canillas de Aceituno	Málaga
COLADA DE SEDELLA	Canillas de Aceituno	Málaga
VEREDA DEL CAMINO VIEJO DE GRANADA	Canillas de Aceituno	Málaga
COLADA DE ARCHEZ A SALARES	Canillas de Albaida	Málaga
COLADA DE CORUMBELA	Canillas de Albaida	Málaga
VEREDA DE COMPETA	Canillas de Albaida	Málaga
VEREDA DE LOS ERIALES	Canillas de Albaida	Málaga
VEREDA DEL CAMINO DE GRANADA	Canillas de Albaida	Málaga
CAÑADA REAL DE ALCALA DEL VALLE A MALAGA	Cañete la Real	Málaga
CAÑADA REAL DE CORBONES A ALMARGEN	Cañete la Real	Málaga
CAÑADA REAL DE CUEVAS AL SERRANO Y MALAGA	Cañete la Real	Málaga
CAÑADA REAL DE LA MORILLA Y ARDALES	Cañete la Real	Málaga
CAÑADA REAL DE RONDA A MALAGA	Cañete la Real	Málaga
CORDEL DE ALMARGEN A RONDA	Cañete la Real	Málaga
CORDEL DE CAÑETE A RONDA	Cañete la Real	Málaga
CORDEL DE OSUNA A RONDA	Cañete la Real	Málaga
CORDEL DEL ALGAMITAS AL PUERTO DE LA CALZADA Y RONDA	Cañete la Real	Málaga



EVALUACIÓN AMBIENTAL ESTRATÉGICA
Plan Estratégico para la Agroindustria de Andalucía 2016-2020
DOCUMENTO DE ALCANCE DEL ESTUDIO AMBIENTAL ESTRATÉGICO

DENOMINACIÓN DE LA VÍA PECUARIA ¹	MUNICIPIO	PROVINCIA
VEREDA DE SEVILLA A RONDA	Cañete la Real	Málaga
VEREDA DEL ARROYO DE LA DEHESA AL PUERTO DE LA SOPA Y MONTAZO	Cañete la Real	Málaga
CAÑADA REAL DE SEVILLA A MALAGA	Carratraca	Málaga
VEREDA DE ESTEPONA A RONDA	Cartajima	Málaga
VEREDA DE ANTEQUERA	Casabermeja	Málaga
VEREDA DE ARCHIDONA	Casabermeja	Málaga
VEREDA DE COLMENAR A ALMOGIA	Casabermeja	Málaga
VEREDA DE LAS ALNACIGAS O DE OLIAS	Casabermeja	Málaga
VEREDA DE MALAGA	Casabermeja	Málaga
CAÑADA REAL DE RONDA	Casarabonela	Málaga
CAÑADA REAL DE SEVILLA A MALAGA	Casarabonela	Málaga
CAÑADA REAL DE LOS BARRIOS A ESTEPONA	Casares	Málaga
COLADA DE GAUCIN A CASARES	Casares	Málaga
COLADA DE LOS MOLINOS A ESTEPONA	Casares	Málaga
CORDEL DEL PUERTO DE LOS GUARDAS A GENALGUACIL	Casares	Málaga
VEREDA DE GAUCIN A ESTEPONA	Casares	Málaga
VEREDA DE LAS MENTIRAS	Casares	Málaga
VEREDA DE LAS ROSAS DE ESPAÑA	Casares	Málaga
VEREDA DE LOS PESCADEROS	Casares	Málaga
CORDEL DEL RINCON	Coín	Málaga
VEREDA DE VALDEPERALES O DE SAN ANTON	Coín	Málaga
CAÑADA REAL DE ALHAMA A ANTEQUERA	Colmenar	Málaga



EVALUACIÓN AMBIENTAL ESTRATÉGICA
Plan Estratégico para la Agroindustria de Andalucía 2016-2020
DOCUMENTO DE ALCANCE DEL ESTUDIO AMBIENTAL ESTRATÉGICO

DENOMINACIÓN DE LA VÍA PECUARIA ¹	MUNICIPIO	PROVINCIA
COLADA DE ANTEQUERA A ALFARNATEJO	Colmenar	Málaga
VEREDA DE COLMENAR A CASABERMEJA	Colmenar	Málaga
VEREDA DEL LAGAR DEL PLEITO	Colmenar	Málaga
COLADA DE BENAMEJI Y BENAMARGOSA	Comares	Málaga
COLADA DE CONCA	Comares	Málaga
COLADA DE EL BORGE	Comares	Málaga
VEREDA DE LA COSTA O DE RIOGORDO Y LOJA	Comares	Málaga
VEREDA DE LOMA DE LA SIERRA	Comares	Málaga
VEREDA DE MALAGA A ANTEQUERA	Comares	Málaga
VEREDA DE PERIANA O PEÑA DE HIERRO	Comares	Málaga
CORDEL DE LA LINDE CON OTIVAR	Cómpeta	Málaga
RAMAL DE LA VEREDA N° 4 CON DIRECCION A TORROX	Cómpeta	Málaga
VEREDA DE BENAMAYOR	Cómpeta	Málaga
VEREDA DE FRIGILIANA	Cómpeta	Málaga
VEREDA DE GRANADA A MALAGA	Cómpeta	Málaga
VEREDA DE LA LOMA DE LOS ORTICES	Cómpeta	Málaga
VEREDA DE LA VENTA DEL VICARIO	Cómpeta	Málaga
VEREDA DE LAS MINAS Y COMPETA	Cómpeta	Málaga
VEREDA DE VELEZ-MALAGA	Cómpeta	Málaga
VEREDA DEL PUERTO DE LOS UMBRALES	Cómpeta	Málaga
CAÑADA REAL DE EL COLMENAR	Cortes de la Frontera	Málaga
CAÑADA REAL DE LOS BUEYES DE RONDA	Cortes de la Frontera	Málaga
CAÑADA REAL DE LOS CHARCONES O DE LINDE DE JEREZ	Cortes de la Frontera	Málaga



EVALUACIÓN AMBIENTAL ESTRATÉGICA
Plan Estratégico para la Agroindustria de Andalucía 2016-2020
DOCUMENTO DE ALCANCE DEL ESTUDIO AMBIENTAL ESTRATÉGICO

DENOMINACIÓN DE LA VÍA PECUARIA ¹	MUNICIPIO	PROVINCIA
CAÑADA REAL DEL LLANO DE LAS CRUCES	Cortes de la Frontera	Málaga
CAÑADA REAL DEL MOJON DE LA VIBORA	Cortes de la Frontera	Málaga
CAÑADA REAL DEL RIO GUADIARO	Cortes de la Frontera	Málaga
CORDEL DE LA LINDE DE BENAJOJAN	Cortes de la Frontera	Málaga
VEREDA DEL ALAI	Cortes de la Frontera	Málaga
VEREDA DEL CAMINO DEL MOLINO	Cortes de la Frontera	Málaga
COLADA DE ANTEQUERA	Cuevas Bajas	Málaga
COLADA DEL CEDRON	Cuevas Bajas	Málaga
COLADA DEL RIO	Cuevas Bajas	Málaga
CORDEL DE ANTEQUERA	Cuevas Bajas	Málaga
CORDEL DE COLMENAR	Cuevas Bajas	Málaga
CORDEL DE LOS ESPARTALES	Cuevas Bajas	Málaga
COLADA DE CUEVAS BAJAS	Cuevas de San Marcos	Málaga
COLADA DE CUEVAS BAJAS A VILLANUEVA DE ALGIDAS	Cuevas de San Marcos	Málaga
COLADA DE VILLANUEVA DE TAPIAS	Cuevas de San Marcos	Málaga
COLADA DEL CONEJO	Cuevas de San Marcos	Málaga
CORDEL DE LOJA	Cuevas de San Marcos	Málaga
VEREDA DE CUEVAS DE SAN MARCOS	Cuevas de San Marcos	Málaga
VEREDA DE LA CUESTA DE LASO	Cuevas de San Marcos	Málaga



EVALUACIÓN AMBIENTAL ESTRATÉGICA
Plan Estratégico para la Agroindustria de Andalucía 2016-2020
DOCUMENTO DE ALCANCE DEL ESTUDIO AMBIENTAL ESTRATÉGICO

DENOMINACIÓN DE LA VÍA PECUARIA ¹	MUNICIPIO	PROVINCIA
CAÑADA DEL SERRATO	Cuevas del Becerro	Málaga
CAÑADA REAL DE RONDA A CORDOBA	Cuevas del Becerro	Málaga
CORDEL DE SETENIL	Cuevas del Becerro	Málaga
CORDEL DEL NACIMIENTO	Cuevas del Becerro	Málaga
COLADA DE LA PEÑA DE HIERRO PRIMER TRAMO	Cútar	Málaga
VEREDA DE ANTEQUERA	Cútar	Málaga
VEREDA DE RIOGORDO A VELEZ-MALAGA SEGUNDO TRAMO	Cútar	Málaga
COLADA DE COMARES	El Borge	Málaga
VEREDA DE COLMENAR Y ENCINAS DE CORDOBA A TERMINO DE ALMARCHAR	El Borge	Málaga
VEREDA DE CUTAR	El Borge	Málaga
VEREDA DE MOCLINEJO O DE LAS TAPIAS	El Borge	Málaga
VEREDA PASTORIL DE MALAGA A TOTALAN	El Borge	Málaga
CAÑADA REAL DE CUEVAS AL SERRATO Y MALAGA	El Burgo	Málaga
CAÑADA REAL DE MALAGA	El Burgo	Málaga
COLADA DEL CAMINO DE PARAUTA	El Burgo	Málaga
VEREDA DE SERRATO	El Burgo	Málaga
VEREDA DEL CORTIJO EL PILAR	El Burgo	Málaga
VEREDA DEL PUERTO DE LA MUJER	El Burgo	Málaga
CAÑADA REAL DE LOS BARRIOS (CADIZ) A ESTEPONA	Estepona	Málaga
COLADA DE REINOSO Y CANCELADA	Estepona	Málaga
VEREDA DE GAUCIN Y CASARES	Estepona	Málaga
VEREDA DE LA LOBILLA	Estepona	Málaga



EVALUACIÓN AMBIENTAL ESTRATÉGICA
Plan Estratégico para la Agroindustria de Andalucía 2016-2020
DOCUMENTO DE ALCANCE DEL ESTUDIO AMBIENTAL ESTRATÉGICO

DENOMINACIÓN DE LA VÍA PECUARIA ¹	MUNICIPIO	PROVINCIA
VEREDA DE LOS FRAILES O DE CALANCHA	Estepona	Málaga
VEREDA DEL CAMINO DE GENALGUACIL	Estepona	Málaga
VEREDA DEL CAMINO DE IGUALEJA	Estepona	Málaga
VEREDA DEL CAMINO DE JUBRIQUE	Estepona	Málaga
VEREDA DEL CAMINO DE RONDA	Estepona	Málaga
VEREDA DE ESTEPONA A ENCINAS BORRACHAS	Farajón	Málaga
VEREDA DE LAS LOMAS DE LAS CUARTAS	Farajón	Málaga
CAÑADA REAL DE MOTRIL A MALAGA	Frigiliana	Málaga
VEREDA DE COMPETA	Frigiliana	Málaga
VEREDA DE LA COSCOJA Y GRANADA	Frigiliana	Málaga
VEREDA DE NERJA	Frigiliana	Málaga
VEREDA DEL CAMINO VIEJO DE MALAGA	Frigiliana	Málaga
VEREDA DEL PUERTO DE LOS UMBRALES	Frigiliana	Málaga
VEREDA DE PAJARES	Fuengirola	Málaga
CAÑADA REAL DE SEVILLA A ANTEQUERA	Fuente de Piedra	Málaga
CAÑADA REAL DE SEVILLA A MALAGA	Fuente de Piedra	Málaga
CAÑADA REAL DE SIERRA DE YEGUAS A ANTEQUERA	Fuente de Piedra	Málaga
CORDEL DE LA PASADA A PARRAGA	Fuente de Piedra	Málaga
CORDEL DE SANTILLAN A LEIVA	Fuente de Piedra	Málaga
REALENGA DEL DIABLO AGACHADO	Fuente de Piedra	Málaga
REALENGA PERDIDA	Fuente de Piedra	Málaga
VEREDA DE ANTEQUERA	Fuente de Piedra	Málaga
VEREDA DE CARRATRACA	Fuente de Piedra	Málaga



EVALUACIÓN AMBIENTAL ESTRATÉGICA
Plan Estratégico para la Agroindustria de Andalucía 2016-2020
DOCUMENTO DE ALCANCE DEL ESTUDIO AMBIENTAL ESTRATÉGICO

DENOMINACIÓN DE LA VÍA PECUARIA ¹	MUNICIPIO	PROVINCIA
VEREDA DE LA CORONELA	Fuente de Piedra	Málaga
VEREDA DE SIERRA DE YEGUAS A ANTEQUERA	Fuente de Piedra	Málaga
VEREDA VIEJA DE SEVILLA	Fuente de Piedra	Málaga
CAÑADA REAL DE BENARRABA	Gaucín	Málaga
CAÑADA REAL DE GAUCÍN O DEL COLMENAR	Gaucín	Málaga
COLADA DEL CAMINO DEL MOLINO AL PESO	Gaucín	Málaga
VEREDA DE LOS PESCADEROS	Gaucín	Málaga
CAÑADA REAL DE POSTERUELOS-CHORRO DE LA VEGA	Genalguacil	Málaga
COLADA DE CUEVA DE VAQUE A FUENTE JUNQUILLO	Genalguacil	Málaga
COLADA DE LA CUESTA DEL ROZADA	Genalguacil	Málaga
CORDEL DE UMBRIA A RIO GENAL	Genalguacil	Málaga
VEREDA DE GENALGUACIL A ESTEPONA	Genalguacil	Málaga
VEREDA DEL CAMINO DE JUBRIQUE	Genalguacil	Málaga
CORDEL DE LA SIERRA	Humilladero	Málaga
CORDEL DE SANTILLAN Y LEIVA	Humilladero	Málaga
CORDEL DE SEVILLA A MALAGA	Humilladero	Málaga
VEREDA DE LA CORONELA	Humilladero	Málaga
VEREDA DE ESTEPONA A RONDA	Igualeja	Málaga
VEREDA DEL NOGALEJO	Igualeja	Málaga
VEREDA DEL PUERTO DE JUAN AGUSTIN A LA FUENFRIA	Igualeja	Málaga
CAÑADA REAL DEL MOJON DE PUERTO VERDE	Istán	Málaga
COLADA DE GARAPALAR	Istán	Málaga
COLADA DESCANSADERO DE GAROBILLO	Istán	Málaga



EVALUACIÓN AMBIENTAL ESTRATÉGICA
Plan Estratégico para la Agroindustria de Andalucía 2016-2020
DOCUMENTO DE ALCANCE DEL ESTUDIO AMBIENTAL ESTRATÉGICO

DENOMINACIÓN DE LA VÍA PECUARIA ¹	MUNICIPIO	PROVINCIA
COLADA REALENGA	Iznate	Málaga
CAÑADA REAL DEL CAMPO DE GIBRALTAR	Jimera de Líbar	Málaga
CORDEL DE LA LINDE DE LOS TERMINOS	Jimera de Líbar	Málaga
VEREDA DE ESTEPONA A ENCINAS BORRACHAS POR EL PUERTO DEL CHAPARRAL	Jubrique	Málaga
VEREDA DE GENALGUACIL AL PUERTO DEL CHAPARRAL	Jubrique	Málaga
VEREDA DE JUBRIQUE A RONDA	Jubrique	Málaga
VEREDA DE ESTEPONA A ENCINAS BORRACHAS	Júzcar	Málaga
VEREDA DE ESTEPONA AL PUERTO DEL MONTE	Júzcar	Málaga
VEREDA DEL CAMINO DE MACHARAVIAYA A CHILCHES Y BENAQUE	Macharaviaya	Málaga
CORDEL DE ANTEQUERA A MALAGA	Málaga	Málaga
VEREDA ARDALES A MALAGA	Málaga	Málaga
VEREDA DE ALHAURIN EL GRANDE A CHURRIANA	Málaga	Málaga
VEREDA DE ALMACIGAS O DE OLIAS	Málaga	Málaga
VEREDA DE CAMINO DE CHURRIANA A MALAGA	Málaga	Málaga
VEREDA DE CARDENA, ALTO DE LETRIA AL ARROYO JABONERO	Málaga	Málaga
VEREDA DE LA CALA DEL MORAL, CUESTA DE QUIROS Y ENCINAS DE CÁRDABA	Málaga	Málaga
VEREDA DE MALAGA	Málaga	Málaga
VEREDA DE PIZARRA A MALAGA	Málaga	Málaga
VEREDA DEL ALTO DEL CERRO DE LETRIA, CAMINO DE MALAGA A OLIAS Y ARROYO GALICIA	Málaga	Málaga
VEREDA DEL MONTE	Málaga	Málaga
CAÑADA REAL DE LOS BARRIOS A ESTEPONA	Manilva	Málaga



EVALUACIÓN AMBIENTAL ESTRATÉGICA
Plan Estratégico para la Agroindustria de Andalucía 2016-2020
DOCUMENTO DE ALCANCE DEL ESTUDIO AMBIENTAL ESTRATÉGICO

DENOMINACIÓN DE LA VÍA PECUARIA ¹	MUNICIPIO	PROVINCIA
COLADA DEL MOLINO DEL DUQUE	Manilva	Málaga
VEREDA DE CASARES	Manilva	Málaga
VEREDA DE LA CAÑADA DEL APARTADERO	Manilva	Málaga
VEREDA DE PATRAINA	Manilva	Málaga
VEREDA DE SAN ROQUE	Manilva	Málaga
VEREDA DEL SAUSAL	Manilva	Málaga
CORDEL DE BENAHAIVIS A OJEN	Marbella	Málaga
VEREDA DEL PUENTE DE RONDA	Marbella	Málaga
CAÑADA REAL DE LA FUENTE DE LA ADELFA	Mijas	Málaga
CORDEL DEL CESMO	Mijas	Málaga
VEREDA DE LA CUESTA DE GRANADILLA	Moclinejo	Málaga
VEREDA DE LA CUESTA DE QUIROS	Moclinejo	Málaga
CAÑADA REAL DE GRANADA	Mollina	Málaga
CORDEL DE ALAMEDA A ANTEQUERA	Mollina	Málaga
CORDEL DE ALMARGEN Y MOLLINA	Mollina	Málaga
CORDEL DE SANTILLAN Y LEIVA	Mollina	Málaga
CORDEL DE SANTILLAN A MOLLINA Y MÁLAGA	Mollina	Málaga
CORDEL DE SEVILLA A MÁLAGA	Mollina	Málaga
VEREDA DE LA CORONELA	Mollina	Málaga
VEREDA DEL JUNCAL	Mollina	Málaga
VEREDA DEL PALOMAR	Mollina	Málaga
CAÑADA REAL DE MOJON DE PUERTO VERDE	Monda	Málaga
VEREDA DE LA TOCHA	Monda	Málaga



EVALUACIÓN AMBIENTAL ESTRATÉGICA
Plan Estratégico para la Agroindustria de Andalucía 2016-2020
DOCUMENTO DE ALCANCE DEL ESTUDIO AMBIENTAL ESTRATÉGICO

DENOMINACIÓN DE LA VÍA PECUARIA ¹	MUNICIPIO	PROVINCIA
VEREDA DE RETAMAR	Monda	Málaga
VEREDA DEL CAMINO DE LA PARAGSERA	Monda	Málaga
VEREDA DEL CHORRILLO	Monda	Málaga
VEREDA DEL MARCHAR	Monda	Málaga
CAÑADA REAL DE CAMPOBUCHE	Montejaque	Málaga
CORDEL DEL POZO DE LOS ALAMOS	Montejaque	Málaga
VEREDA DE LA FUENTE DE LIBAR	Montejaque	Málaga
CAÑADA REAL DE MOTRIL A MÚLAGA	Nerja	Málaga
CORDEL DE LAS VEREDAS	Nerja	Málaga
VEREDA DE FRIGILIANA A MALAGA	Nerja	Málaga
VEREDA DE FRIGILIANA A NERJA	Nerja	Málaga
VEREDA DE JABONEROS Y ALMUÑECAR	Nerja	Málaga
VEREDA DE LAS CUADRILLAS	Nerja	Málaga
VEREDA DE LAS MINAS Y COMPETA	Nerja	Málaga
VEREDA DEL CAMINO DEL CEMENTERIO	Nerja	Málaga
CAÑADA REAL DE RONDA Y DE MOJÁN VERDE	Ojen	Málaga
COLADA DE LA LOMA DEL RAYO	Ojen	Málaga
COLADA DEL RÍO DE LA PUENTE, PUERTO DE CARNEROS Y LOMA DE PUERTO LLANO	Ojen	Málaga
CORDEL DE BENAHAUIS A OJEN	Ojen	Málaga
CORDEL DE RONDA	Parauta	Málaga
VEREDA DE MARBELLA	Parauta	Málaga
VEREDA DEL NOGALEJO	Parauta	Málaga



EVALUACIÓN AMBIENTAL ESTRATÉGICA
Plan Estratégico para la Agroindustria de Andalucía 2016-2020
DOCUMENTO DE ALCANCE DEL ESTUDIO AMBIENTAL ESTRATÉGICO

DENOMINACIÓN DE LA VÍA PECUARIA ¹	MUNICIPIO	PROVINCIA
CAÑADA REAL DE MALAGA A GRANADA	Periana	Málaga
VEREDA DE ALFARNATE	Periana	Málaga
VEREDA DE LA CANTILLANA Y VIÑUELA	Periana	Málaga
VEREDA DE MARCELO Y RIOGORDO	Periana	Málaga
VEREDA DE PERIANA AL BOQUETE	Periana	Málaga
CAÑADA REAL DE RONDA	Pizarra	Málaga
CAÑADA REAL DE SEVILLA	Pizarra	Málaga
COLADA DE ALORA A MALAGA	Pizarra	Málaga
COLADA DE JABONERA	Pizarra	Málaga
VEREDA DE ANTEQUERA	Pizarra	Málaga
VEREDA DE LA ALQUERIA Y JUDIO	Pizarra	Málaga
VEREDA DE ESTEPONA A RONDA	Pujerra	Málaga
VEREDA DE ESTEPONA AL PUERTO DEL MONTE	Pujerra	Málaga
REALENGA A VELEZ	Rincón de la Victoria	Málaga
REALENGA DE LAS ERAS VIEJAS	Rincón de la Victoria	Málaga
REALENGA DE MOCLINEJO	Rincón de la Victoria	Málaga
REALENGA DEL ARROYO DE BENAGALBON	Rincón de la Victoria	Málaga
REALENGA DEL RINCON A BENAGALBON	Rincón de la Victoria	Málaga
VEREDA DE LA CALA A ENCINA DE CORDOBA	Rincón de la Victoria	Málaga
CAÑADA REAL DE ALHAMA	Riogordo	Málaga
VEREDA DE ALFARNATE	Riogordo	Málaga
VEREDA DE ANTEQUERA A VELEZ	Riogordo	Málaga
VEREDA DE LA COSTA	Riogordo	Málaga



EVALUACIÓN AMBIENTAL ESTRATÉGICA
Plan Estratégico para la Agroindustria de Andalucía 2016-2020
DOCUMENTO DE ALCANCE DEL ESTUDIO AMBIENTAL ESTRATÉGICO

DENOMINACIÓN DE LA VÍA PECUARIA ¹	MUNICIPIO	PROVINCIA
VEREDA DE MARCELO A RIOGORDO	Riogordo	Málaga
CAÑADA DE LOS ALCORNOCALES	Ronda	Málaga
CAÑADA REAL DE GRANADA Y CORDOBA	Ronda	Málaga
CAÑADA REAL DE GRAZALEMA-RONDA	Ronda	Málaga
CAÑADA REAL DE MALAGA	Ronda	Málaga
CAÑADA REAL DE RONDA-OSUNA O CAÑADA VERDE	Ronda	Málaga
CAÑADA REAL DE SERRATO A CUEVAS DEL BECERRO	Ronda	Málaga
CAÑADA REAL DE SEVILLA	Ronda	Málaga
CAÑADA REAL DEL CAMPO DE GIBRALTAR	Ronda	Málaga
COLADA DEL CAMINO DE ARRIATE A CUEVAS	Ronda	Málaga
COLADA DEL CAMINO DE ARRIATE-CAÑETE LA REAL	Ronda	Málaga
COLADA DEL CAMINO DE IGUALEJA A RONDA	Ronda	Málaga
COLADA DEL CAMINO DE PARAUTA	Ronda	Málaga
COLADA DEL CAMINO DEL ESPINALEJO	Ronda	Málaga
COLADA DEL CAMINO DEL PUERTO DE MONTEJAQUE	Ronda	Málaga
COLADA DEL CAMINO DE CORTES DE LA FRONTERA	Ronda	Málaga
CORDEL DE RONDA A OLVERA	Ronda	Málaga
CORDEL DEL CAMINO DE LOS PESCADEROS	Ronda	Málaga
CORDEL DEL CAMINO DE MALAGA	Ronda	Málaga
CORDEL DEL PUERTO QUEJIGAL AL PUERTO DEL MONTE	Ronda	Málaga
VEREDA DE ALCALA DEL VALLE-ALGODONALES	Ronda	Málaga
VEREDA DEL CAMINO DE SEVILLA Y QUEJIGAL	Ronda	Málaga
VEREDA DEL CAMINO DEL SERRATO A EL BURGO	Ronda	Málaga



EVALUACIÓN AMBIENTAL ESTRATÉGICA
Plan Estratégico para la Agroindustria de Andalucía 2016-2020
DOCUMENTO DE ALCANCE DEL ESTUDIO AMBIENTAL ESTRATÉGICO

DENOMINACIÓN DE LA VÍA PECUARIA ¹	MUNICIPIO	PROVINCIA
VEREDA DEL CAMINO O CARRIL DE RONDA	Ronda	Málaga
COLADA DE ALHAMA DE GRANADA (1º TRAMO)	Salares	Málaga
VEREDA DE ARENAS A CANILLAS DE ALBAIDA	Salares	Málaga
COLADA DE TORROX	Sayalonga	Málaga
VEREDA DE ARCHEZ A CORUMBELA Y SAYALONGA	Sayalonga	Málaga
VEREDA DE BENAMAYOR O DE TORROX	Sayalonga	Málaga
VEREDA DE CÀMPETA A VLEZ - MÀLAGA	Sayalonga	Málaga
COLADA DE CANILLAS DE ACEITUNO	Sedella	Málaga
COLADA DE GRANADILLOS O DE ARENAS	Sedella	Málaga
COLADA DE LA CUESTA DE SALARES	Sedella	Málaga
COLADA DE ROVITE Y PUERTO CANILLAS	Sedella	Málaga
COLADA DE SEDELLA A ALHAMA DE GRANADA	Sedella	Málaga
COLADA DE VELEZ-MALAGA A SEDELLA	Sedella	Málaga
LA COLA	Sedella	Málaga
CAÑADA REAL DE MARTIN DE LA JARA A ANTEQUERA	Sierra de Yeguas	Málaga
CAÑADA REAL DE OSUNA	Sierra de Yeguas	Málaga
CAÑADA REAL DE SEVILLA A ANTEQUERA	Sierra de Yeguas	Málaga
REALENGA DE ALMARGEN	Sierra de Yeguas	Málaga
REALENGA DE LA SIERRA Y PEÑUELA	Sierra de Yeguas	Málaga
VEREDA DE CAMPILLOS A ESTEPA	Sierra de Yeguas	Málaga
VEREDA DE CAMPILLOS Y RONDA	Sierra de Yeguas	Málaga
VEREDA DE REJANO	Sierra de Yeguas	Málaga
CAÑADA REAL DE ALMARGEN A SIERRA DE YEGUAS	Teba	Málaga



EVALUACIÓN AMBIENTAL ESTRATÉGICA
Plan Estratégico para la Agroindustria de Andalucía 2016-2020
DOCUMENTO DE ALCANCE DEL ESTUDIO AMBIENTAL ESTRATÉGICO

DENOMINACIÓN DE LA VÍA PECUARIA ¹	MUNICIPIO	PROVINCIA
CAÑADA REAL DE MORILLA Y ARDALES	Teba	Málaga
CAÑADA REAL DE OSUNA A TEBE Y MALAGA	Teba	Málaga
CAÑADA REAL DE TEBE A ARDALES Y MALAGA	Teba	Málaga
CAÑADA REAL DE TEBE A GRANADA	Teba	Málaga
CORDEL DE CADIZ A TEBE	Teba	Málaga
CORDEL DEL CAMINO DE ANTEQUERA	Teba	Málaga
REALENGA O CAÑADA REAL DE RONDA A TEBE	Teba	Málaga
CAMINO DE ISTAN	Tolox	Málaga
COLADA DE JUAN SERRANO	Tolox	Málaga
COLADA DE LA SERRANIA	Tolox	Málaga
VEREDA DE YUNQUERA	Tolox	Málaga
VEREDA DEL CAMINO DE CHURRIANA A TORREMOLINOS Y BENALMEDENA	Torremolinos	Málaga
VEREDA DEL CAMINO DE LA SIERRA A ALHAURÓN DE LA TORRE	Torremolinos	Málaga
VEREDA DEL CAMINO DEL ARROYO DE LA MIEL	Torremolinos	Málaga
CAÑADA REAL DE MOTRIL A MALAGA	Torrox	Málaga
COLADA DE CALACEITE	Torrox	Málaga
VEREDA DE BENAMAYOR O DE TORROX	Torrox	Málaga
VEREDA DE COMPETA A FRIGILIANA	Torrox	Málaga
VEREDA DE SAYALONGA A FRIGILIANA	Torrox	Málaga
VEREDA DEL ANTIGŔO CAMINO DE VLEZ	Torrox	Málaga
VEREDA DEL CAMINO VIEJO DE GRANADA	Torrox	Málaga
VEREDA DE OLIAS	Total n	Málaga



EVALUACIÓN AMBIENTAL ESTRATÉGICA
Plan Estratégico para la Agroindustria de Andalucía 2016-2020
DOCUMENTO DE ALCANCE DEL ESTUDIO AMBIENTAL ESTRATÉGICO

DENOMINACIÓN DE LA VÍA PECUARIA ¹	MUNICIPIO	PROVINCIA
VEREDA PASTORIL DE MALAGA	Total n	Málaga
CAÑADA REAL DE SEVILLA A MALAGA	Valle de Abdalajís	Málaga
COLADA DEL CAMINO DEL MANANTIAL	Valle de Abdalajís	Málaga
CORDEL DE MALAGA O CAMINO REAL	Valle de Abdalajís	Málaga
CORDEL DEL VEREDAN DEL CHORRO	Valle de Abdalajís	Málaga
VEREDA DEL CAMINO DE ALORA	Valle de Abdalajís	Málaga
VEREDA DEL CAMINO DE ANTEQUERA	Valle de Abdalajís	Málaga
VEREDA DE LA CRUJIA	Velez-Málaga	Málaga
VEREDA DE LOS PUERTAS A BENAMOCARRA	Velez-Málaga	Málaga
VEREDA DE VELEZ-MALAGA A RIOGORDO	Velez-Málaga	Málaga
VEREDA DEL ARROYO DE LOS ARQUILLOS	Velez-Málaga	Málaga
VEREDA DEL CAMINO BAJO DE ALGARROBO	Velez-Málaga	Málaga
VEREDA DEL CAMINO DE ALMAYATE A CUESTA DE GATOS	Velez-Málaga	Málaga
VEREDA DEL CAMINO DE BENAJARAFE A VEREDA DEL CAMINO VIEJO DE MÚLAGA POR CHILCHE	Velez-Málaga	Málaga
VEREDA DEL CAMINO DE MACHARAVIAYA A CHILCHES	Velez-Málaga	Málaga
VEREDA DEL CAMINO DE REMANENTE Y CUESTA DE GATOS	Velez-Málaga	Málaga
VEREDA DEL CAMINO VIEJO DE MALAGA	Velez-Málaga	Málaga
COLADA DE CUEVAS BAJAS A TAPIAS	Villanueva de Algaidas	Málaga
COLADA DE LOS PUERTOS AL QUEMADO	Villanueva de Algaidas	Málaga
COLADA DE VILLANUEVA DE TAPIAS	Villanueva de Algaidas	Málaga
COLADA DEL ENDRINAL	Villanueva de Algaidas	Málaga
VEREDA DEL CAMINO DE LOS ARRIEROS	Villanueva de Algaidas	Málaga



EVALUACIÓN AMBIENTAL ESTRATÉGICA
Plan Estratégico para la Agroindustria de Andalucía 2016-2020
DOCUMENTO DE ALCANCE DEL ESTUDIO AMBIENTAL ESTRATÉGICO

DENOMINACIÓN DE LA VÍA PECUARIA ¹	MUNICIPIO	PROVINCIA
COLADA DE LA ARTILLERIA	Villanueva de Tapia	Málaga
COLADA DE LOS ALAMILLOS	Villanueva de Tapia	Málaga
COLADA DE SALINAS	Villanueva de Tapia	Málaga
COLADA DEL ENTREDICHO	Villanueva de Tapia	Málaga
CORDEL DE ROQUIME	Villanueva de Tapia	Málaga
VEREDA DE LOJA	Villanueva de Tapia	Málaga
VEREDA DE PEDREGALES	Villanueva de Tapia	Málaga
COLADA DEL MOLINO DE LOS PEREZ	Villanueva del Rosario	Málaga
REALENGA DE LAS FUENTES	Villanueva del Rosario	Málaga
REALENGA DESDE VENTA ADOLFO A LA VEREDA DE CUEVA DEL AGUA	Villanueva del Rosario	Málaga
VEREDA DE LAS CARBONERAS	Villanueva del Rosario	Málaga
VEREDA DE VILLANUEVA DEL ROSARIO A ANTEQUERA	Villanueva del Rosario	Málaga
VEREDA DE VILLANUEVA DEL ROSARIO A LOJA	Villanueva del Rosario	Málaga
VEREDA DEL CAMINO DE ALFARNATE	Villanueva del Rosario	Málaga
VEREDA DEL CAMINO DE LA CUEVA DEL AGUA	Villanueva del Rosario	Málaga
VEREDA DEL CAMINO DE MALAGA	Villanueva del Rosario	Málaga
VEREDA DEL CAMINO DE RIOGORDO	Villanueva del Rosario	Málaga
COLADA DE LA DEHESA	Villanueva del Trabuco	Málaga
COLADA DEL CAMINO DE LA CAMILLA	Villanueva del Trabuco	Málaga
COLADA DELA SIERRA Y NACIMIENTO	Villanueva del Trabuco	Málaga
VEREDA DE ARCHIDONA A ALFARNATE	Villanueva del Trabuco	Málaga



EVALUACIÓN AMBIENTAL ESTRATÉGICA
Plan Estratégico para la Agroindustria de Andalucía 2016-2020
DOCUMENTO DE ALCANCE DEL ESTUDIO AMBIENTAL ESTRATÉGICO

DENOMINACIÓN DE LA VÍA PECUARIA ¹	MUNICIPIO	PROVINCIA
	Trabuco	
VEREDA DE LAS BEATAS Y EL ALAMO A TRMINO DE LOJA	Villanueva del Trabuco	Málaga
VEREDA DE ROSA ALTA Y FRANCISCON	Villanueva del Trabuco	Málaga
VEREDA DE VILLANUEVA DEL ROSARIO A LOJA	Villanueva del Trabuco	Málaga
VEREDA DEL CAMINO DE MALAGA	Villanueva del Trabuco	Málaga
VEREDA DE ANTEQUERA	Viñuela	Málaga
VEREDA DE GRANADA	Viñuela	Málaga
VEREDA DE PERIANA	Viñuela	Málaga
VEREDA DE VLEZ-MULAGA	Viñuela	Málaga
COLADA DE LA SERRANIA	Yunquera	Málaga
COLADA DE MULTAS A PUERTO FANEQUILLAS	Yunquera	Málaga
VEREDA DE ALOZAINA	Yunquera	Málaga
VEREDA DEL PUERTO DE TRIGUEROS	Yunquera	Málaga
CAÑADA REAL DE SEVILLA A GRANADA	Aguadulce	Sevilla
COLADA DEL MARQUES	Aguadulce	Sevilla
VEREDA DE OSUNA A ESTEPA	Aguadulce	Sevilla
VEREDA DE SIERRA DE YEGSAS O DE LA PLATA	Aguadulce	Sevilla
CAÑADA REAL DE CONSTANTINA Y CAZALLA	Alanís	Sevilla
CAÑADA REAL DE LAS MERINAS	Alanís	Sevilla
CORDEL DEL ROBLEDO Y LAS NAVAS O CAMINO DE LOS CARROS	Alanís	Sevilla
VEREDA DE FUENTE ROBLEDO Y CONSTANTINA	Alanís	Sevilla



EVALUACIÓN AMBIENTAL ESTRATÉGICA
Plan Estratégico para la Agroindustria de Andalucía 2016-2020
DOCUMENTO DE ALCANCE DEL ESTUDIO AMBIENTAL ESTRATÉGICO

DENOMINACIÓN DE LA VÍA PECUARIA ¹	MUNICIPIO	PROVINCIA
VEREDA DE GUADALCANAL	Alanís	Sevilla
VEREDA DE LA DEHESILLA Y ROBLLEDILLO	Alanís	Sevilla
VEREDA DE LAS NAVAS	Alanís	Sevilla
VEREDA DE NAVAS DE LA CONCEPCION	Alanís	Sevilla
VEREDA DEL CASTRIL	Alanís	Sevilla
CORDEL DE GERENA A ALBAIDA	Albaida del Aljarafe	Sevilla
CORDEL DE LOS CARBONEROS	Albaida del Aljarafe	Sevilla
CORDEL DE NIEBLA O DE HUELVA	Albaida del Aljarafe	Sevilla
CAÑADA DE BENAGILA	Alcalá de Guadaira	Sevilla
CAÑADA DE LOS PALACIOS	Alcalá de Guadaira	Sevilla
CAÑADA DE MATALAGEME	Alcalá de Guadaira	Sevilla
CAÑADA REAL DE MORON	Alcalá de Guadaira	Sevilla
CAÑADA REAL DE PERO MINGO Y PALMETE	Alcalá de Guadaira	Sevilla
COLADA DE MARCHENILLA	Alcalá de Guadaira	Sevilla
COLADA DE PELAY - CORREA	Alcalá de Guadaira	Sevilla
COLADA DEL CAMINO DE ZACATÓN O RIALAJE	Alcalá de Guadaira	Sevilla
CORDEL DE MAIRENA	Alcalá de Guadaira	Sevilla
CORDEL DE UTRERA A CARMONA	Alcalá de Guadaira	Sevilla
CORDEL DEL GALLEGO	Alcalá de Guadaira	Sevilla
CORDEL DEL GANDUL	Alcalá de Guadaira	Sevilla
CORDEL DEL RAYO	Alcalá de Guadaira	Sevilla
RAMAL DE PERO MINGO	Alcalá de Guadaira	Sevilla
VEREDA DE ANGORRILLA	Alcalá de Guadaira	Sevilla



EVALUACIÓN AMBIENTAL ESTRATÉGICA
Plan Estratégico para la Agroindustria de Andalucía 2016-2020
DOCUMENTO DE ALCANCE DEL ESTUDIO AMBIENTAL ESTRATÉGICO

DENOMINACIÓN DE LA VÍA PECUARIA ¹	MUNICIPIO	PROVINCIA
VEREDA DE LA PUENTE HORADADA	Alcalá de Guadaira	Sevilla
VEREDA REAL O CAÑADA REAL DE PIEDRA HINCADA	Alcalá de Guadaira	Sevilla
CAÑADA REAL DE HUELVA A CORDOBA	Alcalá del Río	Sevilla
VEREDA DE GUILLENA A CASTILBLANCO	Alcalá del Río	Sevilla
CAÑADA DE LA ALGARROBA	Alcolea del Río	Sevilla
CAÑADA DE LA REJOLLA O SANTA BARBARA	Alcolea del Río	Sevilla
CAÑADA DE LOS SALADILLOS	Alcolea del Río	Sevilla
CAÑADA LLAMADA REGAJO DE LA MUJER	Alcolea del Río	Sevilla
CAÑADA REAL DE CÀRDOBA A SEVILLA	Alcolea del Río	Sevilla
COLADA LLAMADA DE LA SERVIDUMBRE DE LAS PEÑAS	Alcolea del Río	Sevilla
CORDEL DE MARIBENITO	Alcolea del Río	Sevilla
COLADA EL SAUCEJO	Alg mitas	Sevilla
CORDEL DE MORON A RONDA	Alg mitas	Sevilla
VEREDA DE LOS ALMENDRILLOS	Alg mitas	Sevilla
COLADA DE LA TROCHA O DE LOS BONALES	Almaden de la Plata	Sevilla
CORDEL DE EL PEDROSO	Almaden de la Plata	Sevilla
CORDEL DE MONESTERIO	Almaden de la Plata	Sevilla
VEREDA DE CASTIBLANCO	Almaden de la Plata	Sevilla
CAÑADA REAL DE LAS ISLAS	Almensilla	Sevilla
COLADA DE PALOMARES	Almensilla	Sevilla
CORDEL DE TRIANA O DE VILLAMANRIQUE	Almensilla	Sevilla
VEREDA DE CAÑADA FRÖA	Almensilla	Sevilla
CAÑADA DE PIEDRA-HINCADA	Arahal	Sevilla



EVALUACIÓN AMBIENTAL ESTRATÉGICA
Plan Estratégico para la Agroindustria de Andalucía 2016-2020
DOCUMENTO DE ALCANCE DEL ESTUDIO AMBIENTAL ESTRATÉGICO

DENOMINACIÓN DE LA VÍA PECUARIA ¹	MUNICIPIO	PROVINCIA
CAÑADA REAL DE SEVILLA A GRANADA O DE OSUNA	Arahal	Sevilla
CAÑADA REAL DE VILLAMARTIN	Arahal	Sevilla
CORDEL DE ARCOS AL ARAHAL	Arahal	Sevilla
CORDEL DE BARROS	Arahal	Sevilla
CORDEL DE MORÁN	Arahal	Sevilla
CORDEL DEL CAMINO VECINAL DE ARAHAL A MORON DE LA FRONTERA	Arahal	Sevilla
VEREDA DE EL ARAHAL A UTRERA	Arahal	Sevilla
VEREDA DE ESPARTERO	Arahal	Sevilla
VEREDA DE LA BANDA	Arahal	Sevilla
VEREDA DE LA CARRETERA DE ALCALA DE GUADAIRA A CASARICHE	Arahal	Sevilla
VEREDA DE LA MATA	Arahal	Sevilla
VEREDA DE LAS MANTECAS O CORIPE	Arahal	Sevilla
VEREDA DE LOS PUERTOS	Arahal	Sevilla
VEREDA DE MARISERRANA	Arahal	Sevilla
VEREDA DE SEVILLA	Arahal	Sevilla
VEREDA DE UTRERA A MORON DE LA FRONTERA	Arahal	Sevilla
CAÑADA REAL DE LA MARISMA GALLEGA	Aznalc zar	Sevilla
CAÑADA REAL DE LOS ISLEÑOS	Aznalc zar	Sevilla
CAÑADA REAL DEL CARRASCAL	Aznalc zar	Sevilla
CORDEL DEL CAMINO DE LOS PLAYEROS	Aznalc zar	Sevilla
RAMAL DE VEREDA	Aznalc zar	Sevilla
RAMAL IZQUIERDO DE LA CAÑADA REAL DE LA MARISMA	Aznalc zar	Sevilla



EVALUACIÓN AMBIENTAL ESTRATÉGICA
Plan Estratégico para la Agroindustria de Andalucía 2016-2020
DOCUMENTO DE ALCANCE DEL ESTUDIO AMBIENTAL ESTRATÉGICO

DENOMINACIÓN DE LA VÍA PECUARIA ¹	MUNICIPIO	PROVINCIA
GALLEGA		
VEREDA DE LOS LABRADOS	Aznalc zar	Sevilla
VEREDA DEL CAMINO DE MARLO	Aznalc zar	Sevilla
CAÑADA REAL DEL VICARIO	Aznalcóllar	Sevilla
COLADA DE LOS CHARCOS	Aznalcóllar	Sevilla
COLADA DEL GAMONITAR	Aznalcóllar	Sevilla
COLADA DEL PILAR VIEJO	Aznalcóllar	Sevilla
CORDEL DE CARNE DEL CAMINO DEL NEGRO	Aznalcóllar	Sevilla
CORDEL DE ESCACENA A NIEBLA	Aznalcóllar	Sevilla
CORDEL DE ALGAR	Badolatosa	Sevilla
CORDEL DE PUENTE GENIL A ALAMEDA	Badolatosa	Sevilla
VEREDA DE LA ERMITA DE LOS LLANOS	Badolatosa	Sevilla
CAÑADA REAL DE VILLAMANRIQUE	Benacazón	Sevilla
CAÑADA REAL DE LAS ISLAS	Bollullos de la Mitación	Sevilla
COLADA DE JELO	Bollullos de la Mitación	Sevilla
CORDEL DE TRIANA A VILLAMANRIQUE	Bollullos de la Mitación	Sevilla
VEREDA DE CORIA DEL RIO	Bollullos de la Mitación	Sevilla
VEREDA DE PUEBLA DEL RIO	Bollullos de la Mitación	Sevilla
VEREDA DEL CAMINO VIEJO DE SEVILLA	Bollullos de la Mitación	Sevilla



EVALUACIÓN AMBIENTAL ESTRATÉGICA
Plan Estratégico para la Agroindustria de Andalucía 2016-2020
DOCUMENTO DE ALCANCE DEL ESTUDIO AMBIENTAL ESTRATÉGICO

DENOMINACIÓN DE LA VÍA PECUARIA ¹	MUNICIPIO	PROVINCIA
CAÑADA REAL DE LAS ISLAS	Bormujos	Sevilla
COLADA DE MAIRENA	Bormujos	Sevilla
CORDEL DE TRIANA A VILLAMANRIQUE	Bormujos	Sevilla
CAÑADA REAL DE SEVILLA A CORDOBA	Brenes	Sevilla
COLADA ABREVADERO DE LA HUERTA O CASCAJO	Brenes	Sevilla
COLADA DE LA ENCINILLA	Brenes	Sevilla
COLADA DEL CALLEJON GRANDE	Brenes	Sevilla
CORDEL DE SEVILLA	Brenes	Sevilla
VEREDA DE TOCINA	Brenes	Sevilla
VEREDA DEL BODEGON DE LAS CAÑAS	Brenes	Sevilla
VEREDA DEL CALLEJON CHICO	Brenes	Sevilla
CAÑADA REAL DE HUELVA A CORDOBA	Burguillos	Sevilla
CORDEL DE LA CUESTA DEL SEÑOR	Burguillos	Sevilla
CORDEL O COLADA DE SAN FRANCISCO	Burguillos	Sevilla
VEREDA DE RODEOS	Burguillos	Sevilla
VEREDA DEL BARRANCO DEL INFIERNO	Burguillos	Sevilla
CORDEL DE LA PAÑOLETA	Camas	Sevilla
CORDEL DE LOS CARBONEROS	Camas	Sevilla
CORDEL DEL ALAMILLO	Camas	Sevilla
CORDEL DEL PATROCINIO	Camas	Sevilla
COLADA DE BRENES O DE VEGA PORTERO	Cantillana	Sevilla
COLADA DE CAZALLA	Cantillana	Sevilla
COLADA DE LAS VIÑAS	Cantillana	Sevilla



EVALUACIÓN AMBIENTAL ESTRATÉGICA
Plan Estratégico para la Agroindustria de Andalucía 2016-2020
DOCUMENTO DE ALCANCE DEL ESTUDIO AMBIENTAL ESTRATÉGICO

DENOMINACIÓN DE LA VÍA PECUARIA ¹	MUNICIPIO	PROVINCIA
COLADA DE LOS SERRANOS	Cantillana	Sevilla
COLADA DE VEREDILLA O RODEOS	Cantillana	Sevilla
COLADA DEL CAMINO DEL PEDROSO	Cantillana	Sevilla
COLADA DEL CERRO GOBERNADOR	Cantillana	Sevilla
COLADA DEL VADO CAMARONERA	Cantillana	Sevilla
COLADA DEL VADO DE LA VEGA	Cantillana	Sevilla
COLADA DEL VADO DE LOS CAÑOS	Cantillana	Sevilla
VEREDA DE CORDOBA	Cantillana	Sevilla
VEREDA DE LA CARRETERA DE LORA	Cantillana	Sevilla
VEREDA DE TOCINA O DE LOS PAJARES	Cantillana	Sevilla
CORDEL DE ALCAUDETE	Carmona	Sevilla
CORDEL DE FACHENA	Carmona	Sevilla
CORDEL DE LA ALCANTARILLA A BRENES	Carmona	Sevilla
CORDEL DE LA COPA O DEL CAMPO	Carmona	Sevilla
CORDEL DE LA FUENTE DEL ALAMO	Carmona	Sevilla
CORDEL DE LA TRAVIESA DE LA DEHESILLA DEL MONTE	Carmona	Sevilla
CORDEL DE LA VEREDA DE ARAHAL A LA DE PARADAS	Carmona	Sevilla
CORDEL DE LA VEREDA DE LA VENTA DE LA PORTUGUESA AL MIRADOR	Carmona	Sevilla
CORDEL DE LA VEREDA DE PARADAS ALA DE MARCHENA	Carmona	Sevilla
CORDEL DE LAS CABRAS	Carmona	Sevilla
CORDEL DE LOS LIMONES	Carmona	Sevilla
CORDEL DE MARTIN PEREZ	Carmona	Sevilla



EVALUACIÓN AMBIENTAL ESTRATÉGICA
Plan Estratégico para la Agroindustria de Andalucía 2016-2020
DOCUMENTO DE ALCANCE DEL ESTUDIO AMBIENTAL ESTRATÉGICO

DENOMINACIÓN DE LA VÍA PECUARIA ¹	MUNICIPIO	PROVINCIA
CORDEL DE MATAJACA	Carmona	Sevilla
CORDEL DE REJA DE PLATA	Carmona	Sevilla
CORDEL DE SAN JUAN	Carmona	Sevilla
CORDEL DE SAN JUAN A LA VEREDA DE MARCHENA	Carmona	Sevilla
CORDEL DE SANTA MARINA	Carmona	Sevilla
CORDEL DEL BAILADOR	Carmona	Sevilla
CORDEL DEL CERRO GORDO A GUADAJEZ	Carmona	Sevilla
CORDEL DEL CHAPARRAL AL MAZAGOSO	Carmona	Sevilla
CORDEL DEL DE SAN JUAN AL RIO CORBONES	Carmona	Sevilla
CORDEL DEL HERRADOR	Carmona	Sevilla
CORDEL DEL JUDIO	Carmona	Sevilla
CORDEL DEL MASEGOZO AL ARROYO DE AZANAQUE	Carmona	Sevilla
CORDEL DEL MONTE	Carmona	Sevilla
CORDEL DEL PAJARITO O DE SAN LAZARO	Carmona	Sevilla
CORDEL DEL RIO TINTO	Carmona	Sevilla
OTRO CORDEL DE LA DE PARADAS A LA VEREDA DE MARCHENA	Carmona	Sevilla
OTRO CORDEL DE SAN JUAN A LA VEREDA DE MARCHENA	Carmona	Sevilla
OTRO CORDEL DE SAN JUAN AL RÖO CORBONES	Carmona	Sevilla
VEREDA DE BRENES	Carmona	Sevilla
VEREDA DE CANTILLANA	Carmona	Sevilla
VEREDA DE GUADAJEZ	Carmona	Sevilla
VEREDA DE LA CAMPANA	Carmona	Sevilla
VEREDA DE LAS BARCAS O DE ALCOLEA	Carmona	Sevilla



EVALUACIÓN AMBIENTAL ESTRATÉGICA
Plan Estratégico para la Agroindustria de Andalucía 2016-2020
DOCUMENTO DE ALCANCE DEL ESTUDIO AMBIENTAL ESTRATÉGICO

DENOMINACIÓN DE LA VÍA PECUARIA ¹	MUNICIPIO	PROVINCIA
VEREDA DE LAS VENTAS DE SEVILLA O DE RONQUERA	Carmona	Sevilla
VEREDA DE LORA	Carmona	Sevilla
VEREDA DE MARCHENA	Carmona	Sevilla
VEREDA DE MORON A ARAHAL	Carmona	Sevilla
VEREDA DE PARADAS	Carmona	Sevilla
VEREDA DE SEVILLA	Carmona	Sevilla
VEREDA DE SEVILLA A MARCHENA	Carmona	Sevilla
VEREDA DE TOCINA	Carmona	Sevilla
VEREDA DE UTRERA	Carmona	Sevilla
VEREDA DEL ARRECIFE VIEJO A SEVILLA	Carmona	Sevilla
VEREDA DEL MAZAGOZO	Carmona	Sevilla
VEREDA DEL TERMINO	Carmona	Sevilla
VEREDA DEL CAMINO DE MANZANILLA	Carrión de los Céspedes	Sevilla
VEREDA DEL HERNANDILLO Y CASTILLEJA AL JUNCAL	Carrión de los Céspedes	Sevilla
COLADA DEL ABREVADERO DE ALMAJAR	Casariche	Sevilla
CORDEL DE PUENTE GENIL A ALAMEDA	Casariche	Sevilla
VEREDA DE PUENTE GANIL A LA RODA	Casariche	Sevilla
CORDEL O VEREDA DE CASTILBLANCO AL PEDROSO	Castiblanco de los Arroyos	Sevilla
VEREDA DE JIGUERON	Castiblanco de los Arroyos	Sevilla
VEREDA DE LA MOJONERA DE ALMADEN	Castiblanco de los Arroyos	Sevilla



EVALUACIÓN AMBIENTAL ESTRATÉGICA
Plan Estratégico para la Agroindustria de Andalucía 2016-2020
DOCUMENTO DE ALCANCE DEL ESTUDIO AMBIENTAL ESTRATÉGICO

DENOMINACIÓN DE LA VÍA PECUARIA ¹	MUNICIPIO	PROVINCIA
VEREDA DE LOS CONTRABANDISTAS	Castiblanco de los Arroyos	Sevilla
VEREDA DE SEVILLA Y GUILLENA	Castiblanco de los Arroyos	Sevilla
VEREDA DEL BARRANCO DEL INFIERNO	Castiblanco de los Arroyos	Sevilla
VEREDA DEL SALTO DE LA TROCHA	Castiblanco de los Arroyos	Sevilla
CORDEL DE LOS CARBONEROS	Castilleja de Guzmán	Sevilla
CORDEL DEL PATROCINIO	Castilleja de la Cuesta	Sevilla
CAÑADA REAL DEL ARREBOL	Castilleja del Campo	Sevilla
VEREDA DE CARRION	Castilleja del Campo	Sevilla
VEREDA DE HERNANDILLO	Castilleja del Campo	Sevilla
VEREDA DEL ACEITUNILLO	Castilleja del Campo	Sevilla
VEREDA DEL CAMINO DE LOS CARBONEROS	Castilleja del Campo	Sevilla
VEREDA DEL CAMINO DE MANZANILLA	Castilleja del Campo	Sevilla
CORDEL DE GARGANTA FRIA	Cazalla de la Sierra	Sevilla
CORDEL DE LAS MERINAS	Cazalla de la Sierra	Sevilla
CORDEL DEL ARROYO DE SAN PEDRO	Cazalla de la Sierra	Sevilla
VEREDA DE LA SIERRA DE LA GRANA	Cazalla de la Sierra	Sevilla
VEREDA DEL SOTILLO	Cazalla de la Sierra	Sevilla
VEREDA DEL TAMUJAR	Cazalla de la Sierra	Sevilla
VEREDA DEL VALLE	Cazalla de la Sierra	Sevilla
CAÑADA REAL DE EL PEDROSO Y CAZALLA PARA LORA	Constantina	Sevilla
CAÑADA REAL DE HORNACHUELOS A EL PEDROSO	Constantina	Sevilla



EVALUACIÓN AMBIENTAL ESTRATÉGICA
Plan Estratégico para la Agroindustria de Andalucía 2016-2020
DOCUMENTO DE ALCANCE DEL ESTUDIO AMBIENTAL ESTRATÉGICO

DENOMINACIÓN DE LA VÍA PECUARIA ¹	MUNICIPIO	PROVINCIA
CAÑADA REAL DE LA RIVERA DEL HUEZNAR	Constantina	Sevilla
CAÑADA REAL DE SAN NICOLAS A LAS NAVAS	Constantina	Sevilla
CAÑADA REAL DE SEVILLA	Constantina	Sevilla
CAÑADA REAL DEL ROBLEDO A LORA DEL RIO Y SEVILLA	Constantina	Sevilla
CORDEL DE CAZALLA Y EXTREMADURA	Constantina	Sevilla
CORDEL DE EL PEDROSO	Constantina	Sevilla
CORDEL DEL PILAREJO	Constantina	Sevilla
VEREDA DEL ENJAMBROSO	Constantina	Sevilla
CAÑADA REAL DE LOS PUNTALES	Coria del Río	Sevilla
CAÑADA REAL DE MEDELLIN A LA ISLA MAYOR	Coria del Río	Sevilla
CAÑADA REAL DE SEVILLA A ISLA MENOR	Coria del Río	Sevilla
CAÑADA REAL DEL POLVERO	Coria del Río	Sevilla
COLADA DE LA DEHESA DE ENMEDIO	Coria del Río	Sevilla
COLADA DE LA TÖA MARÖA ROSA	Coria del Río	Sevilla
COLADA DE LA VEGA	Coria del Río	Sevilla
COLADA DE LOS CORTIJOS	Coria del Río	Sevilla
COLADA DEL CALLEJON DE LA MAGDALENA	Coria del Río	Sevilla
COLADA DEL POZO DE JARAQUEMADA A LA LAGUNA DEL CUCADERO	Coria del Río	Sevilla
COLADA DEL PUERTO DE LA DEHESILLA AL PUERTO DE LA BARCA	Coria del Río	Sevilla
COLADA DEL TIO BERNARDINO	Coria del Río	Sevilla
CORDEL DE UGENA	Coria del Río	Sevilla
OTRA COLADA AL DESCANSADERO Y ABREVADERO DE	Coria del Río	Sevilla



EVALUACIÓN AMBIENTAL ESTRATÉGICA
Plan Estratégico para la Agroindustria de Andalucía 2016-2020
DOCUMENTO DE ALCANCE DEL ESTUDIO AMBIENTAL ESTRATÉGICO

DENOMINACIÓN DE LA VÍA PECUARIA ¹	MUNICIPIO	PROVINCIA
JARAQUEMADA		
VEREDA DE AZNALCAZAR	Coria del Río	Sevilla
VEREDA DE LOS PALACIOS O CALZADA ROMANA	Coria del Río	Sevilla
VEREDA DEL PUERTO DE LA DEHESILLA AL CORTIJO DE SEQUERO	Coria del Río	Sevilla
VEREDA DESDE LA CARRETERA DE SEVILLA AL PUERTO DE LAS BARCAS	Coria del Río	Sevilla
CAÑADA REAL DE GRAZALEMA - RAMAL	Coripe	Sevilla
CAÑADA REAL DE LA MUELA	Coripe	Sevilla
CAÑADA REAL DE MORON A ALGODONALES	Coripe	Sevilla
CAÑADA REAL DE MORON A GRAZALEMA	Coripe	Sevilla
CAÑADA REAL DE MORON A OLVERA	Coripe	Sevilla
CAÑADA REAL DE RECOBEROS	Coripe	Sevilla
COLADA DE LA HIGUERA	Coripe	Sevilla
COLADA DEL RIO	Coripe	Sevilla
CAÑADA REAL DE LA ARMADA	Dos Hermanas	Sevilla
CAÑADA REAL DE LA ISLA MENOR	Dos Hermanas	Sevilla
COLADA DE LAS PLATERAS	Dos Hermanas	Sevilla
COLADA DE LOS PALACIOS	Dos Hermanas	Sevilla
COLADA DE PIE DE GALLO	Dos Hermanas	Sevilla
COLADA DEL VADO DE SAN JUAN DE LOS TEATINOS	Dos Hermanas	Sevilla
VEREDA DE UTRERA	Dos Hermanas	Sevilla
VEREDA DEL ARRECIFE	Dos Hermanas	Sevilla
VEREDA DEL RAYO	Dos Hermanas	Sevilla



EVALUACIÓN AMBIENTAL ESTRATÉGICA
Plan Estratégico para la Agroindustria de Andalucía 2016-2020
DOCUMENTO DE ALCANCE DEL ESTUDIO AMBIENTAL ESTRATÉGICO

DENOMINACIÓN DE LA VÍA PECUARIA ¹	MUNICIPIO	PROVINCIA
CAÑADA REAL DE DON FRANCISCO - SEGUNDO RAMAL	Écija	Sevilla
CAÑADA REAL DE DON FRANCISCO. RAMAL PRIMERO	Écija	Sevilla
CAÑADA REAL DE FRILLAS	Écija	Sevilla
CAÑADA REAL DE JIMENA O DE PALMA A ECIIJA	Écija	Sevilla
CAÑADA REAL DE LA LINDE CON FUENTE PALMERA Y CABALLEROS	Écija	Sevilla
CAÑADA REAL DE LA MADRE DE FUENTES	Écija	Sevilla
CAÑADA REAL DE TEJADA	Écija	Sevilla
CAÑADA REAL DEL ALAMILLO Y MALPICA O DE SAN GIL O DE LOS CABALLEROS	Écija	Sevilla
CAÑADA REAL DEL MONTE DE LOS FRAILES	Écija	Sevilla
CAÑADA REAL DEL MORO O DE LA PLATA	Écija	Sevilla
CORDEL DE CAMPILLO	Écija	Sevilla
CORDEL DE LA CAMPIÑA	Écija	Sevilla
CORDEL DE LA CONSTITUCION Y DIANA	Écija	Sevilla
CORDEL DE LA LUISIANA	Écija	Sevilla
CORDEL DE PAVIA	Écija	Sevilla
VEREDA DE ECIIJA A LUCENA	Écija	Sevilla
VEREDA DE FUENTE PALMERA Y RABADAN	Écija	Sevilla
VEREDA DE GRANADA	Écija	Sevilla
VEREDA DE LA RAMBLA	Écija	Sevilla
VEREDA DE LA TROCHA O DE LAS BLANCAS	Écija	Sevilla
VEREDA DE OSUNA	Écija	Sevilla
VEREDA DE RONDA	Écija	Sevilla



EVALUACIÓN AMBIENTAL ESTRATÉGICA
Plan Estratégico para la Agroindustria de Andalucía 2016-2020
DOCUMENTO DE ALCANCE DEL ESTUDIO AMBIENTAL ESTRATÉGICO

DENOMINACIÓN DE LA VÍA PECUARIA ¹	MUNICIPIO	PROVINCIA
VEREDA DE SANTAELLA	Écija	Sevilla
VEREDA DEL CERRO SAN PABLO Y PALMA DEL RIO	Écija	Sevilla
COLADA DE ARCHIDONA	El Castillo de las Guardas	Sevilla
COLADA DEL TRABUCO	El Castillo de las Guardas	Sevilla
VEREDA DE EL RONQUILLO AL CASTILLO DE LAS GUARDIAS	El Castillo de las Guardas	Sevilla
VEREDA DEL CAMINO DE LOS CAMELLOS	El Castillo de las Guardas	Sevilla
CAÑADA DE LOS MURMOLES	El Coronil	Sevilla
CAÑADA REAL DE ESPERA	El Coronil	Sevilla
CAÑADA REAL DE MORON A VILLAMARTIN	El Coronil	Sevilla
CAÑADA REAL DE PUERTO SERRANO A RONDA	El Coronil	Sevilla
CAÑADA REAL DE SEVILLA A RONDA	El Coronil	Sevilla
COLADA DE FRESNEDILLA	El Coronil	Sevilla
COLADA DE LAS AGUZADERAS Y FORONGUILLA	El Coronil	Sevilla
COLADA DEL CORCOVADO, CHURRIANA Y AGUZADERAS	El Coronil	Sevilla
CORDEL DE ARCOS A EL ARAHAL	El Coronil	Sevilla
CORDEL DE CORIPE	El Coronil	Sevilla
CORDEL DE LOS PUERTOS	El Coronil	Sevilla
VEREDA DE LAS MANTECAS Y CORIPE	El Coronil	Sevilla
COLADA DE LA FUENTE	El Garrobo	Sevilla
COLADA DEL CAMINO DE LOS CAMELLOS	El Garrobo	Sevilla
COLADA DEL CAMINO DE LOS CAMELLOS	El Garrobo	Sevilla



EVALUACIÓN AMBIENTAL ESTRATÉGICA
Plan Estratégico para la Agroindustria de Andalucía 2016-2020
DOCUMENTO DE ALCANCE DEL ESTUDIO AMBIENTAL ESTRATÉGICO

DENOMINACIÓN DE LA VÍA PECUARIA ¹	MUNICIPIO	PROVINCIA
CORDEL DE GERENA A EXTREMADURA	El Garrobo	Sevilla
VEREDA DE EL ALAMO AL NACIMIENTO DEL BARRANCO DEL CAÑUELO	El Madroño	Sevilla
VEREDA DEL CAMINO DE AZNALCOLLAR	El Madroño	Sevilla
VEREDA DEL CAMINO DE ESCACENA	El Madroño	Sevilla
VEREDA DEL CAMINO DE LAS GUARDAS A EL MADROÑO	El Madroño	Sevilla
VEREDA DEL CAMINO DE LOS CAMELLOS Y DE LOS MORISCOS	El Madroño	Sevilla
VEREDA DEL CAMINO DE PATERNA AL PUENTE ZAPITO	El Madroño	Sevilla
VEREDA DEL CAMINO DE RIOTINTO	El Madroño	Sevilla
VEREDA DEL CAMINO DE ZALAMEA	El Madroño	Sevilla
CAÑADA REAL DE LORA A LAS MINAS DE EL PEDROSO Y CAZALLA	El Pedroso	Sevilla
COLADA ABREVADERO DEL CORCHUELO	El Pedroso	Sevilla
CORDEL DE CASTIBLANCO DE LOS ARROYO	El Pedroso	Sevilla
CORDEL DE CAZALLA A CANTILLANA	El Pedroso	Sevilla
CORDEL DE CAZALLA O DE LA TABLILLA	El Pedroso	Sevilla
CORDEL DE CONSTANTINA	El Pedroso	Sevilla
CORDEL DE JUNCALEJO	El Pedroso	Sevilla
CORDEL DE VILLANUEVA Y MINAS	El Pedroso	Sevilla
CORDEL DEL CHAPARRAL A ALMADEN	El Pedroso	Sevilla
UNION DEL CORDEL DE JUNCALEJO CON EL DE CONSTANTINA	El Pedroso	Sevilla
VEREDA DE NAVA HONDA	El Pedroso	Sevilla
COLADA DEL CAMINO VIEJO DE ALMADEN O DE LOS BORALES	El Real de la Jara	Sevilla
CORDEL DE MONESTERIO A ALMADEN	El Real de la Jara	Sevilla



EVALUACIÓN AMBIENTAL ESTRATÉGICA
Plan Estratégico para la Agroindustria de Andalucía 2016-2020
DOCUMENTO DE ALCANCE DEL ESTUDIO AMBIENTAL ESTRATÉGICO

DENOMINACIÓN DE LA VÍA PECUARIA ¹	MUNICIPIO	PROVINCIA
CORDEL DEL VADO DE LAS PARRAS	El Real de la Jara	Sevilla
VEREDA DE COLMENAR BLANCO Y PUERTO QUEJIGO	El Real de la Jara	Sevilla
COLADA DEL CASTILLO	El Ronquillo	Sevilla
COLADA DEL TRABUCO	El Ronquillo	Sevilla
CORDEL DE CASTILBLANCO	El Ronquillo	Sevilla
CORDEL DE GUILLENA	El Ronquillo	Sevilla
VEREDA DE LA PARRILLA	El Ronquillo	Sevilla
VEREDA DE LOS CONTRABANDISTAS	El Ronquillo	Sevilla
CAÑADA REAL DE MARCHENA A LUCENA	El Rubio	Sevilla
CAÑADA REAL DE MARINALEDA	El Rubio	Sevilla
CAÑADA REAL DEL CARRIL ANCHO	El Rubio	Sevilla
CAÑADA REAL DEL TERMINO	El Rubio	Sevilla
CAÑADA REAL DE OSUNA A CAÑETE	El Saucejo	Sevilla
CAÑADA REAL DE RONDA	El Saucejo	Sevilla
COLADA DE LOS BADILLOS	El Saucejo	Sevilla
COLADA DEL CAMINO POSTERO	El Saucejo	Sevilla
CORDEL DE LA CARRETERA DEL SAUCEJO A CORRALES	El Saucejo	Sevilla
CORDEL DE LOS ALMADENES	El Saucejo	Sevilla
VEREDA DE ESTEPILLA	El Saucejo	Sevilla
VEREDA DE OSUNA	El Saucejo	Sevilla
VEREDA DEL BARRANCO BLANCO AL CORTIJO DE GARZONCILLOS	El Saucejo	Sevilla
CORDEL DE ALUNADA	El Viso del Alcor	Sevilla



EVALUACIÓN AMBIENTAL ESTRATÉGICA
Plan Estratégico para la Agroindustria de Andalucía 2016-2020
DOCUMENTO DE ALCANCE DEL ESTUDIO AMBIENTAL ESTRATÉGICO

DENOMINACIÓN DE LA VÍA PECUARIA ¹	MUNICIPIO	PROVINCIA
CORDEL DE SEVILLA A EL VISO	El Viso del Alcor	Sevilla
CORDEL DEL MONTE	El Viso del Alcor	Sevilla
VEREDA DE MAIRENA AL VISO O LA TROCHA	El Viso del Alcor	Sevilla
VEREDA DEL BAILADOR	El Viso del Alcor	Sevilla
CAÑADA REAL DE LAS ISLAS	Espartinas	Sevilla
CORDEL DEL PATROCINIO O CAMINO DE SEVILLA	Espartinas	Sevilla
CAÑADA REAL DE ESTEPA A PUENTE GENIL	Estepa	Sevilla
CAÑADA REAL DE MARCHENA A LUCENA	Estepa	Sevilla
CAÑADA REAL DE RONDA A ECIJA	Estepa	Sevilla
CAÑADA REAL DE SEVILLA A GRANADA	Estepa	Sevilla
CAÑADA REAL DE SEVILLA A PUENTE GENIL	Estepa	Sevilla
CORDEL DE FUENTES A GILENA	Estepa	Sevilla
VEREDA DE ECIJA A LA RODA	Estepa	Sevilla
VEREDA DE ESTEPA A PEDRERA	Estepa	Sevilla
VEREDA DE LA RAMBLA A ESTEPA	Estepa	Sevilla
VEREDA DE LA SIERRA DE YEGSAS	Estepa	Sevilla
VEREDA DE LORA	Estepa	Sevilla
VEREDA DE OSUNA AL VILLAR Y CAÑO PERALEJO	Estepa	Sevilla
VEREDA DE OSUNA POR ALTAMIRANO	Estepa	Sevilla
VEREDA DE OSUNA POR EL ZORZAL A ESTEPA	Estepa	Sevilla
VEREDA DEL TERMINO CON HERRERA	Estepa	Sevilla
VEREDA DEL TRAPERO	Estepa	Sevilla
VEREDA DEL VENTORRILLO DEL CHACHO	Estepa	Sevilla



EVALUACIÓN AMBIENTAL ESTRATÉGICA
Plan Estratégico para la Agroindustria de Andalucía 2016-2020
DOCUMENTO DE ALCANCE DEL ESTUDIO AMBIENTAL ESTRATÉGICO

DENOMINACIÓN DE LA VÍA PECUARIA ¹	MUNICIPIO	PROVINCIA
CAÑADA ENLACE	Fuentes de Andalucía	Sevilla
CAÑADA REAL DE ENCINILLAS O PAJARITOS	Fuentes de Andalucía	Sevilla
CAÑADA REAL DE LA CARRERA DEL CABALLO	Fuentes de Andalucía	Sevilla
CAÑADA REAL DE LA CARRETERA MADRID O MOJONERA CON CARMONA	Fuentes de Andalucía	Sevilla
CAÑADA REAL DE LA FUENTE DE LA REINA	Fuentes de Andalucía	Sevilla
CAÑADA REAL DE LA MADRE DE FUENTES	Fuentes de Andalucía	Sevilla
CAÑADA REAL DE MARCHENA	Fuentes de Andalucía	Sevilla
CAÑADA REAL DE PALMA O DEL MARQUES	Fuentes de Andalucía	Sevilla
CAÑADA REAL DEL ALAMILLO	Fuentes de Andalucía	Sevilla
CAÑADA REAL DEL CAMINO DE LA CAMPANA	Fuentes de Andalucía	Sevilla
CAÑADA REAL DEL MELLIZO	Fuentes de Andalucía	Sevilla
CAÑADA REAL DEL POLLO	Fuentes de Andalucía	Sevilla
COLADA DE LA MONCLOA	Fuentes de Andalucía	Sevilla
COLADA DE LA PUERCA O PALANDRINES	Fuentes de Andalucía	Sevilla
CORDEL DE ECIJA	Fuentes de Andalucía	Sevilla
CORDEL DE JUAN IBAÑEZ	Fuentes de Andalucía	Sevilla
CORDEL DE LA CAMPANA A MARCHENA	Fuentes de Andalucía	Sevilla
CORDEL DE LA LARA O CAMINO DE SEVILLA	Fuentes de Andalucía	Sevilla
CORDEL DE LOS OLLEROS O SENDA DE LORA	Fuentes de Andalucía	Sevilla
VEREDA DE JARDA	Fuentes de Andalucía	Sevilla
VEREDA DE MATA ELVIRA	Fuentes de Andalucía	Sevilla
VEREDA DEL POZUELO	Fuentes de Andalucía	Sevilla



EVALUACIÓN AMBIENTAL ESTRATÉGICA
Plan Estratégico para la Agroindustria de Andalucía 2016-2020
DOCUMENTO DE ALCANCE DEL ESTUDIO AMBIENTAL ESTRATÉGICO

DENOMINACIÓN DE LA VÍA PECUARIA ¹	MUNICIPIO	PROVINCIA
COLADA DEL CAMINO DE SAN FRANCISCO	Gelves	Sevilla
CORDEL DE SAN JUAN DE AZNALFARACHE	Gelves	Sevilla
CORDEL DE TRIANA A VILLAMANRIQUE	Gelves	Sevilla
CAÑADA REAL DE CÁRDABA A HUELVA	Gerena	Sevilla
CORDEL DE CONTI Y LA RAMIRA	Gerena	Sevilla
CORDEL DEL CAMINO DE LOS ARRIEROS	Gerena	Sevilla
VEREDA DE SALTERAS	Gerena	Sevilla
CAÑADA REAL DE ECÍJA A RONDA	Gilena	Sevilla
CAÑADA REAL DE GRANADA A SEVILLA	Gilena	Sevilla
CORDEL DE FUENTES A GILENA	Gilena	Sevilla
VEREDA BLANCA	Gilena	Sevilla
VEREDA DE FONTEZUELA Y PEDRERA	Gilena	Sevilla
VEREDA DE LA PLATA	Gilena	Sevilla
VEREDA DE LOS CORRALES	Gilena	Sevilla
VEREDA DE MORALEJO Y VILLALOBOS	Gilena	Sevilla
CORDEL DEL PATROCINIO O CAMINO DE VILLANUEVA	Gines	Sevilla
CAÑADA REAL O CORDEL DE ESTEBAN NUÑEZ O DE LAS MERINAS	Guadalcanal	Sevilla
CAÑADA REAL O CORDEL DE SALVALES O SENDA	Guadalcanal	Sevilla
COLADA DE LOS MOLINOS	Guadalcanal	Sevilla
CORDEL O COLADA DE LA HOYA DE CALEROS	Guadalcanal	Sevilla
CORDEL O COLADA DE MOLINOS O DE SIERRA DEL VIENTO	Guadalcanal	Sevilla
CORDEL O COLADA TRAVESIA DE TROPOS A ARROPE	Guadalcanal	Sevilla



EVALUACIÓN AMBIENTAL ESTRATÉGICA
Plan Estratégico para la Agroindustria de Andalucía 2016-2020
DOCUMENTO DE ALCANCE DEL ESTUDIO AMBIENTAL ESTRATÉGICO

DENOMINACIÓN DE LA VÍA PECUARIA¹	MUNICIPIO	PROVINCIA
VEREDA O COLADA DE CABEZA SANCHA	Guadalcanal	Sevilla
VEREDA O COLADA DE CAZALLA	Guadalcanal	Sevilla
VEREDA O COLADA DE CONSTANTINA	Guadalcanal	Sevilla
VEREDA O COLADA DE LA AMOLADERA	Guadalcanal	Sevilla
VEREDA O COLADA DE LLERENA O DEL TUNEL	Guadalcanal	Sevilla
VEREDA O COLADA DEL MADRIGAL	Guadalcanal	Sevilla
CAÑADA REAL DE CORDOBA A HUELVA	Guillena	Sevilla
CAÑADA REAL DE LA ISLA	Guillena	Sevilla
COLADA DE LOS TORILES	Guillena	Sevilla
CORDEL DE CONTI Y LA RAMIRA	Guillena	Sevilla
CORDEL DE LA CRUZ DE LA MUJER	Guillena	Sevilla
VEREDA DE LOS MAJUELOS	Guillena	Sevilla
VEREDA DE SALTERAS	Guillena	Sevilla
VEREDA DE SEVILLA A GUILLENA	Guillena	Sevilla
CAÑADA REAL DE GRANADA	Herrera	Sevilla
CAÑADA REAL DE OSUNA	Herrera	Sevilla
CORDEL DE HERRERA A ECIJA	Herrera	Sevilla
VEREDA DE LA TROCHA DE PUENTE GENIL	Herrera	Sevilla
VEREDA DE LOS CERVERALES	Herrera	Sevilla
VEREDA DEL VADO DE HERRERA	Herrera	Sevilla
CAÑADA ABREVADERO DEL ALCARAYÁN	Huevar del Aljarafe	Sevilla
CAÑADA REAL DE LOS ISLEÑOS Y MARISMA GALLEGA	Huevar del Aljarafe	Sevilla
CAÑADA REAL DE VILLAMANRIQUE	Huevar del Aljarafe	Sevilla



EVALUACIÓN AMBIENTAL ESTRATÉGICA
Plan Estratégico para la Agroindustria de Andalucía 2016-2020
DOCUMENTO DE ALCANCE DEL ESTUDIO AMBIENTAL ESTRATÉGICO

DENOMINACIÓN DE LA VÍA PECUARIA ¹	MUNICIPIO	PROVINCIA
VEREDA DE ESPARRAGALES O DE LA DEHESA	Huevar del Aljarafe	Sevilla
VEREDA DE LA HERRERIA	Huevar del Aljarafe	Sevilla
COLADA DE LA DEHESA	La Algaba	Sevilla
COLADA DEL CALLEJON DE LAS VIÑAS	La Algaba	Sevilla
COLADA DEL CALLEJON DEL SALVADOR	La Algaba	Sevilla
COLADA DEL CAMINO DE ALCALA	La Algaba	Sevilla
COLADA DEL CAMINO DE ALCANTARA	La Algaba	Sevilla
COLADA DEL CAMINO DE ARAS	La Algaba	Sevilla
COLADA DEL CAMINO DE GUILLENA	La Algaba	Sevilla
COLADA DEL CAMINO DE LA ALDEA	La Algaba	Sevilla
COLADA DEL CAMINO DE LA DEHESA O DE LA RINCONADA	La Algaba	Sevilla
COLADA DEL CAMINO DE LA ZARZA	La Algaba	Sevilla
COLADA DEL CAMINO DEL BARQUETE	La Algaba	Sevilla
COLADA DEL CAMINO DEL JENOVIS	La Algaba	Sevilla
COLADA DEL CAMINO DEL RIO	La Algaba	Sevilla
COLADA DEL CAMINO VIEJO DE SEVILLA	La Algaba	Sevilla
COLADA DEL RIO TROZO 2º	La Algaba	Sevilla
CAÑADA REAL DE LA CARRAJOLA O DEL TRMINO DE CARMONA O DE MARCHENA	La Campana	Sevilla
CAÑADA REAL DE LA CARRETERA DE MADRID	La Campana	Sevilla
CAÑADA REAL DE LAS PEDRERAS O DE LA CARRERA DEL CABALLO	La Campana	Sevilla
CAÑADA REAL DE PALMA O DEL CAMINO DEL MARQUES	La Campana	Sevilla
CORDEL DE LORA DEL RIO.	La Campana	Sevilla



EVALUACIÓN AMBIENTAL ESTRATÉGICA
Plan Estratégico para la Agroindustria de Andalucía 2016-2020
DOCUMENTO DE ALCANCE DEL ESTUDIO AMBIENTAL ESTRATÉGICO

DENOMINACIÓN DE LA VÍA PECUARIA ¹	MUNICIPIO	PROVINCIA
CORDEL DE MARCHENA	La Campana	Sevilla
CORDEL DEL CAMINO DEL MOLINO	La Campana	Sevilla
VEREDA DE PALMA DEL RIO	La Campana	Sevilla
CAÑADA REAL DE LA CARRERA DEL CABALLO	La Luisiana	Sevilla
CAÑADA REAL DE RUBALCABA	La Luisiana	Sevilla
CAÑADA REAL DE VEREDAS MUERTAS	La Luisiana	Sevilla
CORDEL DE CIJA A EL CAMPILLO	La Luisiana	Sevilla
CAÑADA REAL DE RONDA	La Puebla de Cazalla	Sevilla
COLADA DE LA ADELFA	La Puebla de Cazalla	Sevilla
COLADA DE MORON A OSUNA	La Puebla de Cazalla	Sevilla
VEREDA BOYERA	La Puebla de Cazalla	Sevilla
VEREDA DE CAÑETE	La Puebla de Cazalla	Sevilla
VEREDA DE CASTILLEJO	La Puebla de Cazalla	Sevilla
VEREDA DE FRANCISCO TORRES	La Puebla de Cazalla	Sevilla
VEREDA DE HERRERA	La Puebla de Cazalla	Sevilla
VEREDA DE LA RANA	La Puebla de Cazalla	Sevilla
VEREDA DE LA SANGUIJUELA	La Puebla de Cazalla	Sevilla
VEREDA DE MARTIN GOMEZ	La Puebla de Cazalla	Sevilla
VEREDA DEL ARENAL	La Puebla de Cazalla	Sevilla
VEREDA DEL CASTILLO	La Puebla de Cazalla	Sevilla
CAÑADA REAL DEL PUERCO	La Puebla de los Infantes	Sevilla
COLADA DEL CAMPILLO	La Puebla de los Infantes	Sevilla



EVALUACIÓN AMBIENTAL ESTRATÉGICA
Plan Estratégico para la Agroindustria de Andalucía 2016-2020
DOCUMENTO DE ALCANCE DEL ESTUDIO AMBIENTAL ESTRATÉGICO

DENOMINACIÓN DE LA VÍA PECUARIA ¹	MUNICIPIO	PROVINCIA
CORDEL DE ALGECIRAS	La Puebla de los Infantes	Sevilla
CORDEL DE HORNACHUELO Y PUERTO ALMENARA	La Puebla de los Infantes	Sevilla
CORDEL DE SIETEVIILLAS O DE LA LISEA	La Puebla de los Infantes	Sevilla
VEREDA DE LA MEDINA O DE QUIEBRAOLLAS	La Puebla de los Infantes	Sevilla
VEREDA DE LOS ENFRIADEROS	La Puebla de los Infantes	Sevilla
VEREDA DEL ALCORNOCAL DE LAS ANIMAS	La Puebla de los Infantes	Sevilla
CAÑADA REAL DE CAÑADA FRIA	La Puebla del Río	Sevilla
CAÑADA REAL DE ISLA MENOR	La Puebla del Río	Sevilla
CAÑADA REAL DE MEDELLIN A ISLA MAYOR	La Puebla del Río	Sevilla
CAÑADA REAL DEL CAMINO DE VILLAMANRIQUE	La Puebla del Río	Sevilla
CORDEL DE LA MARMOLEJA	La Puebla del Río	Sevilla
VEREDA DE BOLLULLOS	La Puebla del Río	Sevilla
VEREDA DE CORIA A AZNALCAZAR	La Puebla del Río	Sevilla
VEREDA DE LA CORBATILLA	La Puebla del Río	Sevilla
VEREDA DE LAS MARISMILLAS	La Puebla del Río	Sevilla
VEREDA DEL CAMINO DE AZNALCAZAR	La Puebla del Río	Sevilla
VEREDA O PASO DE GANADOS DE LOS LLANOS	La Puebla del Río	Sevilla
CAÑADA REAL DE CORDOBA A SEVILLA	La Rinconada	Sevilla
CAÑADA REAL DE LA ALAMEDILLA BAJA	La Rinconada	Sevilla



EVALUACIÓN AMBIENTAL ESTRATÉGICA
Plan Estratégico para la Agroindustria de Andalucía 2016-2020
DOCUMENTO DE ALCANCE DEL ESTUDIO AMBIENTAL ESTRATÉGICO

DENOMINACIÓN DE LA VÍA PECUARIA ¹	MUNICIPIO	PROVINCIA
CAÑADA REAL DE LA DIVISION DE TERMINOS	La Rinconada	Sevilla
CAÑADA REAL DE LA RINCONADA O DEL CIMBREÑO	La Rinconada	Sevilla
CAÑADA REAL DE LA VENTA DE LA ESCALERA	La Rinconada	Sevilla
CAÑADA REAL DE POCO ACEITE	La Rinconada	Sevilla
COLADA DEL CARRIL DE LOS INDIOS	La Rinconada	Sevilla
COLADA DEL PELITRE	La Rinconada	Sevilla
CORDEL DE BRENES	La Rinconada	Sevilla
CORDEL DE FUENTE DEL ARZOBISPO O MIRAFLORES DE LA RAYA	La Rinconada	Sevilla
VEREDA DE BENEGAS	La Rinconada	Sevilla
VEREDA DEL CARACOLILLO	La Rinconada	Sevilla
VEREDA DEL VADO DE DOÑA LUISA O DE GUILLENA	La Rinconada	Sevilla
CAÑADA REAL DE SEVILLA A GRANADA	La Roda de Andalucía	Sevilla
VEREDA DE CAMPILLOS Y RONDA	La Roda de Andalucía	Sevilla
VEREDA DE ECIJA	La Roda de Andalucía	Sevilla
VEREDA DE ESTEPA A ANTEQUERA	La Roda de Andalucía	Sevilla
VEREDA DE FUENTE DE LAS ERILLAS A ALAMEDA	La Roda de Andalucía	Sevilla
VEREDA DE LA ERMITA DE LOS LLANOS	La Roda de Andalucía	Sevilla
VEREDA DE LA RODA DE ANDALUCIA A SIERRA DE YEGUAS	La Roda de Andalucía	Sevilla
VEREDA DE MARBELLA	La Roda de Andalucía	Sevilla
VEREDA DE PUENTE GENIL	La Roda de Andalucía	Sevilla
VEREDA DEL VENTORILLO DEL CHACHO A FUENTE DE PIEDRA Y ANTEQUERA	La Roda de Andalucía	Sevilla
VEREDA VIEJA DE SEVILLA	La Roda de Andalucía	Sevilla



EVALUACIÓN AMBIENTAL ESTRATÉGICA
Plan Estratégico para la Agroindustria de Andalucía 2016-2020
DOCUMENTO DE ALCANCE DEL ESTUDIO AMBIENTAL ESTRATÉGICO

DENOMINACIÓN DE LA VÍA PECUARIA ¹	MUNICIPIO	PROVINCIA
CAÑADA REAL DE ECIJA	Lantejuela	Sevilla
CAÑADA REAL DE LA LAGUNA	Lantejuela	Sevilla
CAÑADA REAL DE OSUNA	Lantejuela	Sevilla
CAÑADA REAL DEL PASCUALEJO	Lantejuela	Sevilla
CAÑADA REAL DEL RUBIO	Lantejuela	Sevilla
CAÑADA REAL DE ESPERA	Las Cabezas de San Juan	Sevilla
CAÑADA REAL DE LAS ISLAS	Las Cabezas de San Juan	Sevilla
CAÑADA REAL DE SANLUCAR A SEVILLA	Las Cabezas de San Juan	Sevilla
CAÑADA REAL DE UTRERA A JEREZ	Las Cabezas de San Juan	Sevilla
CAÑADA REAL DE VENTA LARGA	Las Cabezas de San Juan	Sevilla
CAÑADA REAL DEL TERMINO O DE CAMARGO	Las Cabezas de San Juan	Sevilla
COLADA DE LA MARISMA	Las Cabezas de San Juan	Sevilla
CORDEL DE CAMPANO	Las Cabezas de San Juan	Sevilla
CORDEL DE GIBRALTAR O SALINILLAS	Las Cabezas de San Juan	Sevilla
CORDEL DEL PALMAR DEL REY	Las Cabezas de San Juan	Sevilla
COLADA DEL CAMINO DEL CEMENTERIO NUEVO	Las Navas de la Concepción	Sevilla



EVALUACIÓN AMBIENTAL ESTRATÉGICA
Plan Estratégico para la Agroindustria de Andalucía 2016-2020
DOCUMENTO DE ALCANCE DEL ESTUDIO AMBIENTAL ESTRATÉGICO

DENOMINACIÓN DE LA VÍA PECUARIA ¹	MUNICIPIO	PROVINCIA
VEREDA DE CONSTANTINA	Las Navas de la Concepción	Sevilla
VEREDA DE LA CUESTA DE MANOLO	Las Navas de la Concepción	Sevilla
VEREDA DE LOS CARRILES A ALANIS	Las Navas de la Concepción	Sevilla
VEREDA DE LOS CESPEDES A HORNACHUELOS	Las Navas de la Concepción	Sevilla
VEREDA DE NAVAS DE SAN CALIXTO	Las Navas de la Concepción	Sevilla
VEREDA DE TRES MOJONES AL PUENTE DE GALLEGUILLOS	Las Navas de la Concepción	Sevilla
VEREDA DEL CAMINO DE PUEBLA DE LOS INFANTES	Las Navas de la Concepción	Sevilla
CAÑADA DE LA DIVISORIA Y DE LAS VENTAS	Lebrija	Sevilla
CAÑADA DE LAS CABEZAS	Lebrija	Sevilla
CAÑADA DE LEBRIJA A JEREZ	Lebrija	Sevilla
CAÑADA DE LEBRIJA A TREBUJENA	Lebrija	Sevilla
CAÑADA DE SANLUCAR A SEVILLA	Lebrija	Sevilla
CAÑADA DE UTRERA	Lebrija	Sevilla
CAÑADA REAL DE CADIZ A SEVILLA	Lebrija	Sevilla
COLADA DE LA REDONDA	Lebrija	Sevilla
COLADA DE PASO POR LA POBLACION	Lebrija	Sevilla
CORDEL DE LA GALIANA	Lebrija	Sevilla
VEREDA DE ESPERA	Lebrija	Sevilla
VEREDA DE LA BERNALA	Lebrija	Sevilla



EVALUACIÓN AMBIENTAL ESTRATÉGICA
Plan Estratégico para la Agroindustria de Andalucía 2016-2020
DOCUMENTO DE ALCANCE DEL ESTUDIO AMBIENTAL ESTRATÉGICO

DENOMINACIÓN DE LA VÍA PECUARIA ¹	MUNICIPIO	PROVINCIA
VEREDA DE LA JUNQUERA	Lebrija	Sevilla
VEREDA DE LAS MARISMAS AL CUERVO POR LOS RASILLOS	Lebrija	Sevilla
VEREDA DE LAS MARISMAS DE QUINCENA	Lebrija	Sevilla
VEREDA DEL ALAMILLO A LOS TOLLOS	Lebrija	Sevilla
VEREDA DEL ZANCARRON AL ALAMILLO	Lebrija	Sevilla
CAÑADA REAL DE PEDRERA	Lora de Estepa	Sevilla
COLADA DEL GRAJO	Lora de Estepa	Sevilla
VEREDA DE ECIJA	Lora de Estepa	Sevilla
VEREDA DE LORA	Lora de Estepa	Sevilla
VEREDA DE SIERRA YEGUAS	Lora de Estepa	Sevilla
CAÑADA REAL DE CORDOBA A SEVILLA	Lora del Río	Sevilla
CAÑADA REAL DE MARMOL	Lora del Río	Sevilla
COLADA DEL DESCANSADERO DE VALERO AL PUEBLO	Lora del Río	Sevilla
COLADA DEL VADO DE LA CANTILLANA Y ABREVADERO DE ESTE NOMBRE	Lora del Río	Sevilla
COLADA Y DESCANSADERO DE ALCORNOQUE	Lora del Río	Sevilla
CORDEL DE LA CAMPANA	Lora del Río	Sevilla
CORDEL DE LORA DEL RIO A CONSTANTINA	Lora del Río	Sevilla
CORDEL DE PEÑAFLORES	Lora del Río	Sevilla
VEREDA DE ALCOLEA	Lora del Río	Sevilla
VEREDA DE CARMONA	Lora del Río	Sevilla
VEREDA DE CORDOBA	Lora del Río	Sevilla
VEREDA DE ENCINILLA	Lora del Río	Sevilla



EVALUACIÓN AMBIENTAL ESTRATÉGICA
Plan Estratégico para la Agroindustria de Andalucía 2016-2020
DOCUMENTO DE ALCANCE DEL ESTUDIO AMBIENTAL ESTRATÉGICO

DENOMINACIÓN DE LA VÍA PECUARIA ¹	MUNICIPIO	PROVINCIA
VEREDA DE LA PUEBLA DE LOS INFANTES	Lora del Río	Sevilla
VEREDA DE LOS TEJARES	Lora del Río	Sevilla
VEREDA DESCANSADERO DE VALERO	Lora del Río	Sevilla
CAÑADA REAL DE MALAGA	Los Corrales	Sevilla
CAÑADA REAL DE RONDA	Los Corrales	Sevilla
CORDEL DE GILENA	Los Corrales	Sevilla
CORDEL DE LA CARRETERA DE LOS CORRALES AL SAUCEJO	Los Corrales	Sevilla
CORDEL DE LOS ALMADENES	Los Corrales	Sevilla
CORDEL DEL ARROYO HONDO	Los Corrales	Sevilla
VEREDA DE CAÑETE	Los Corrales	Sevilla
VEREDA DEL ARROYO DEL CARRIZOSO	Los Corrales	Sevilla
CAÑADA REAL DE MORON A SEVILLA	Los Molares	Sevilla
CAÑADA REAL DE PIEDRA HINCADA	Los Molares	Sevilla
CAÑADA REAL DE UTRERA A EL CORONIL	Los Molares	Sevilla
COLADA DE LOS PUERTOS	Los Molares	Sevilla
CORDEL DE LA FUENTE DE LA HIGUERA	Los Molares	Sevilla
VEREDA DE UTRERA	Los Molares	Sevilla
CAÑADA REAL DE CARMONA	Los Palacios y Villafranca	Sevilla
CAÑADA REAL DE DOÑA MARINA	Los Palacios y Villafranca	Sevilla
CAÑADA REAL DE HORCAJO	Los Palacios y Villafranca	Sevilla
CAÑADA REAL DE LA ARMADA	Los Palacios y Villafranca	Sevilla



EVALUACIÓN AMBIENTAL ESTRATÉGICA
Plan Estratégico para la Agroindustria de Andalucía 2016-2020
DOCUMENTO DE ALCANCE DEL ESTUDIO AMBIENTAL ESTRATÉGICO

DENOMINACIÓN DE LA VÍA PECUARIA ¹	MUNICIPIO	PROVINCIA
CAÑADA REAL DE LA ROMANA	Los Palacios y Villafranca	Sevilla
CAÑADA REAL DE LAS CABEZAS	Los Palacios y Villafranca	Sevilla
CAÑADA REAL DEL PIE DE GALLO Y LEBRIJA	Los Palacios y Villafranca	Sevilla
CAÑADA REAL DEL RIO	Los Palacios y Villafranca	Sevilla
CORDEL DE ALMONTE	Los Palacios y Villafranca	Sevilla
CORDEL DEL CAMINO DE CORIA O CALZADA ROMANA	Los Palacios y Villafranca	Sevilla
CAÑADA REAL DE MORON	Mairena del Alcor	Sevilla
COLADA DE RONQUERA	Mairena del Alcor	Sevilla
CORDEL DE GANDUL AL ARAHAL	Mairena del Alcor	Sevilla
CORDEL DE LAS ALBINAS	Mairena del Alcor	Sevilla
CORDEL DE MARCHENA	Mairena del Alcor	Sevilla
CORDEL DE SEVILLA A EL VISO	Mairena del Alcor	Sevilla
CORDEL DE SEVILLA A MAIRENA	Mairena del Alcor	Sevilla
CORDEL DEL TERMINO Y DE LA CAMORRA	Mairena del Alcor	Sevilla
VEREDA DE ANGORILLA	Mairena del Alcor	Sevilla
VEREDA DE MAIRENA A EL VISO	Mairena del Alcor	Sevilla
VEREDA DE SAN AGUSTIN	Mairena del Alcor	Sevilla
VEREDA DEL BAILADOR	Mairena del Alcor	Sevilla
CAÑADA REAL DE LAS ISLAS	Mairena del Aljarafe	Sevilla



EVALUACIÓN AMBIENTAL ESTRATÉGICA
Plan Estratégico para la Agroindustria de Andalucía 2016-2020
DOCUMENTO DE ALCANCE DEL ESTUDIO AMBIENTAL ESTRATÉGICO

DENOMINACIÓN DE LA VÍA PECUARIA ¹	MUNICIPIO	PROVINCIA
COLADA DEL CAMINO DE BORMUJOS	Mairena del Aljarafe	Sevilla
COLADA DEL CAMINO DE PALOMARES	Mairena del Aljarafe	Sevilla
COLADA DEL CAMINO DE PALOMARES A SEVILLA	Mairena del Aljarafe	Sevilla
CORDEL DE VILLAMANRIQUE A TRIANA	Mairena del Aljarafe	Sevilla
CAÑADA REAL DE GRANADA A SEVILLA	Marchena	Sevilla
CAÑADA REAL DE LA PUEBLA DE CAZALLA	Marchena	Sevilla
CAÑADA REAL DE MORON	Marchena	Sevilla
CAÑADA REAL DE OSUNA	Marchena	Sevilla
CAÑADA REAL DE PARADAS O PARAEÑOS	Marchena	Sevilla
CAÑADA REAL DE PRUNA	Marchena	Sevilla
CAÑADA REAL DE SEVILLA	Marchena	Sevilla
CORDEL DE BOJONAR	Marchena	Sevilla
CORDEL DE CARMONA	Marchena	Sevilla
CORDEL DE ECIJA	Marchena	Sevilla
CORDEL DE FUENTES DE ANDALUCIA	Marchena	Sevilla
CORDEL DE JARDA	Marchena	Sevilla
CORDEL DE PORCUN	Marchena	Sevilla
CORDEL DEL GARABATERO O GARABATO	Marchena	Sevilla
CORDEL DEL LORO	Marchena	Sevilla
VEREDA DE LOS ABRIGOSOS	Marchena	Sevilla
VEREDA DE LOS POZUELOS	Marchena	Sevilla
VEREDA DEL PELOTONAR	Marchena	Sevilla
VEREDA DEL TERMINO	Marchena	Sevilla



EVALUACIÓN AMBIENTAL ESTRATÉGICA
Plan Estratégico para la Agroindustria de Andalucía 2016-2020
DOCUMENTO DE ALCANCE DEL ESTUDIO AMBIENTAL ESTRATÉGICO

DENOMINACIÓN DE LA VÍA PECUARIA ¹	MUNICIPIO	PROVINCIA
CAÑADA REAL DE GRANADA	Marinaleda	Sevilla
CAÑADA REAL DE MARCHENA A LUCENA	Marinaleda	Sevilla
CAÑADA REAL DE RONDA A ECIJA	Marinaleda	Sevilla
COLADA DE MAIPINEDA	Marinaleda	Sevilla
COLADA DE MATARREDONDA	Marinaleda	Sevilla
CAÑADA REAL DE ANTEQUERA	Martín de la Jara	Sevilla
CAÑADA REAL DE OSUNA A ANTEQUERA	Martín de la Jara	Sevilla
CORDEL DE LOS CORRALES A RONDA	Martín de la Jara	Sevilla
VEREDA DE LOS CRUCES A PIEDRA BLANCA	Martín de la Jara	Sevilla
CAÑADA REAL DE ESPERA	Montellano	Sevilla
CAÑADA REAL DE JEREZ O DEL POZO	Montellano	Sevilla
CAÑADA REAL DE LOS MARMOLES	Montellano	Sevilla
CAÑADA REAL DE MORON A MONTELLANO	Montellano	Sevilla
CAÑADA REAL DE MORON POR LOS CALLEJONES	Montellano	Sevilla
CAÑADA REAL DE RONDA O DE MONTELLANO A PUERTO SERRANO	Montellano	Sevilla
CAÑADA REAL DE SEVILLA A VILLAMARTIN	Montellano	Sevilla
CORDEL DE LOS PUERTOS DE LA CHARCA	Montellano	Sevilla
CORDEL DE MORON A PUERTO SERRANO	Montellano	Sevilla
CORDEL DE RECOVEROS	Montellano	Sevilla
CORDEL DEL TERMINO DE EL CORONIL A CORIPE	Montellano	Sevilla
VEREDA DE CONTRERAS	Montellano	Sevilla
VEREDA DE MONTELLANO A CORIPE	Montellano	Sevilla
CAÑADA O COLADA DE MONTELLANO	Morón de la Frontera	Sevilla



EVALUACIÓN AMBIENTAL ESTRATÉGICA
Plan Estratégico para la Agroindustria de Andalucía 2016-2020
DOCUMENTO DE ALCANCE DEL ESTUDIO AMBIENTAL ESTRATÉGICO

DENOMINACIÓN DE LA VÍA PECUARIA ¹	MUNICIPIO	PROVINCIA
CAÑADA O VEREDA REAL DE JEREZ	Morón de la Frontera	Sevilla
CAÑADA O VEREDA REAL DE MARCHENA	Morón de la Frontera	Sevilla
CAÑADA O VEREDA REAL DE MORON A MARCHENA	Morón de la Frontera	Sevilla
CAÑADA O VEREDA REAL DE MORON A UTRERA	Morón de la Frontera	Sevilla
CAÑADA O VEREDA REAL DE OSUNA	Morón de la Frontera	Sevilla
CAÑADA O VEREDA REAL DE PRUNA	Morón de la Frontera	Sevilla
CAÑADA O VEREDA REAL DE RONDA	Morón de la Frontera	Sevilla
CAÑADA O VEREDA REAL DE SEVILLA	Morón de la Frontera	Sevilla
CAÑADA O VEREDA REAL DE VILLAMARTIN	Morón de la Frontera	Sevilla
CAÑADA O VEREDA REAL QUE VIENE DEL TERMINO DE MARCHENA Y VA A PRUNA PASANDO POR	Morón de la Frontera	Sevilla
COLADA DE CORIPE	Morón de la Frontera	Sevilla
COLADA DE GENOVES ALTO	Morón de la Frontera	Sevilla
COLADA DE HUMANES	Morón de la Frontera	Sevilla
COLADA DE LA FLORIDA	Morón de la Frontera	Sevilla
COLADA DE LA NAVILLA	Morón de la Frontera	Sevilla
COLADA DE LOS REMEDIOS A LA FUENTE DEL PIOJO	Morón de la Frontera	Sevilla
COLADA DE PERCOLLA	Morón de la Frontera	Sevilla
COLADA DE VILLALON	Morón de la Frontera	Sevilla
COLADA DEL MOLINILLO	Morón de la Frontera	Sevilla
COLADA DEL PEDERNAL	Morón de la Frontera	Sevilla
COLADA DEL PIOJO	Morón de la Frontera	Sevilla
COLADA DEL POZO AMARGO	Morón de la Frontera	Sevilla



EVALUACIÓN AMBIENTAL ESTRATÉGICA
Plan Estratégico para la Agroindustria de Andalucía 2016-2020
DOCUMENTO DE ALCANCE DEL ESTUDIO AMBIENTAL ESTRATÉGICO

DENOMINACIÓN DE LA VÍA PECUARIA ¹	MUNICIPIO	PROVINCIA
COLADA DESDE EL CORDEL DE PARADAS A LA CARRETERA DE ALGODONALES Y V. P. DE MAR*	Morón de la Frontera	Sevilla
COLADA O RAMAL DE LA VIA ANTERIOR	Morón de la Frontera	Sevilla
COLADA QUE EN EL PLANO FIGURA CON EL SIGNO -I-	Morón de la Frontera	Sevilla
CORDEL DE ALCOBA O CABRIZA (2º TRAMO)	Morón de la Frontera	Sevilla
CORDEL DE BARROS (1º TRAMO)	Morón de la Frontera	Sevilla
CORDEL DE LOS OJUELOS	Morón de la Frontera	Sevilla
CORDEL DE OLVERA ANTIGUA	Morón de la Frontera	Sevilla
CORDEL DEL ARAHAL	Morón de la Frontera	Sevilla
CORDEL O COLADA DE ARAHAL O BARROS (LLAMADA DE LA REDONDA)	Morón de la Frontera	Sevilla
CORDEL O COLADA DE BARROS (ENTRE LOS TERMINOS DE ARAHAL Y MORON)	Morón de la Frontera	Sevilla
CORDEL O COLADA DE LOS CABALLEROS	Morón de la Frontera	Sevilla
CORDEL O COLADA DE LOS RECOBEROS	Morón de la Frontera	Sevilla
CORDEL O COLADA DE OLVERA MODERNA	Morón de la Frontera	Sevilla
CORDEL O COLADA DE PARADAS	Morón de la Frontera	Sevilla
CORDEL O COLADA DE PILARES Y MANCERA	Morón de la Frontera	Sevilla
CORDEL O COLADA DE PUERTO SERRANO	Morón de la Frontera	Sevilla
CORDEL O COLADA DE ROZALEJO O MARCHENA ANTIGUA	Morón de la Frontera	Sevilla
CORDEL O COLADA DEL CHORLITO	Morón de la Frontera	Sevilla
CORDEL O COLADA DEL CONGOSTO O POZO AMARGO Y CUESTA BERMEJA	Morón de la Frontera	Sevilla
CORDEL O COLADA DEL CORONIL	Morón de la Frontera	Sevilla
CORDEL O COLADA DEVILLANUEVA	Morón de la Frontera	Sevilla



EVALUACIÓN AMBIENTAL ESTRATÉGICA
Plan Estratégico para la Agroindustria de Andalucía 2016-2020
DOCUMENTO DE ALCANCE DEL ESTUDIO AMBIENTAL ESTRATÉGICO

DENOMINACIÓN DE LA VÍA PECUARIA ¹	MUNICIPIO	PROVINCIA
CORDEL O COLDADA DE ALGODONALES	Morón de la Frontera	Sevilla
DOS COLADAS QUE VAN DE LA COLADA DE MANCERA A LA DE REAL UTRERA	Morón de la Frontera	Sevilla
OTRA CAÑADA O VEREDA DE SEVILLA	Morón de la Frontera	Sevilla
VEREDA DE CONTRERAS	Morón de la Frontera	Sevilla
VEREDA DE LA TRAVESIA DE MANCERA	Morón de la Frontera	Sevilla
VEREDA DE LOS MOLINOS O DE MANCERA	Morón de la Frontera	Sevilla
VEREDA O COLADA REAL ALTA DE LA PUEBLA	Morón de la Frontera	Sevilla
VEREDA O COLADA REAL DE MORCILLO	Morón de la Frontera	Sevilla
VEREDA O COLADA REAL DEL PUNTAL O CALLEJON DE RONDA	Morón de la Frontera	Sevilla
VEREDA O COLADA REAL DEL VICARIO	Morón de la Frontera	Sevilla
CAÑADA REAL DE LAS ISLAS	Olivares	Sevilla
COLADA DE LA ATALAYA	Olivares	Sevilla
COLADA DE LAS BARTOLAS	Olivares	Sevilla
CORDEL DE ALBAIDA	Olivares	Sevilla
CORDEL DE LOS CARBONEROS O CAMINO DE AZNALCOLLAR	Olivares	Sevilla
CAÑADA REAL DE ANTEQUERA	Osuna	Sevilla
CAÑADA REAL DE CARRIL ANCHO	Osuna	Sevilla
CAÑADA REAL DE ECIJA A TEBÁ	Osuna	Sevilla
CAÑADA REAL DE EL RUBIO	Osuna	Sevilla
CAÑADA REAL DE FUENTES	Osuna	Sevilla
CAÑADA REAL DE GRANADA	Osuna	Sevilla
CAÑADA REAL DE LA LANTEJUELA A ECIJA	Osuna	Sevilla



EVALUACIÓN AMBIENTAL ESTRATÉGICA
Plan Estratégico para la Agroindustria de Andalucía 2016-2020
DOCUMENTO DE ALCANCE DEL ESTUDIO AMBIENTAL ESTRATÉGICO

DENOMINACIÓN DE LA VÍA PECUARIA ¹	MUNICIPIO	PROVINCIA
CAÑADA REAL DE LUCENA	Osuna	Sevilla
CAÑADA REAL DE MARCHENA A ESTEPA	Osuna	Sevilla
CAÑADA REAL DE MORON	Osuna	Sevilla
CAÑADA REAL DE PASCUALEJO	Osuna	Sevilla
CAÑADA REAL DE RONDA	Osuna	Sevilla
CAÑADA REAL DEL CAÑETE	Osuna	Sevilla
CAÑADA REAL DEL TERMINO	Osuna	Sevilla
COLADA DE LA POBLACION	Osuna	Sevilla
VEREDA DE ALCAPARRAL	Osuna	Sevilla
VEREDA DE BELMONTE	Osuna	Sevilla
VEREDA DE CACHIMONTE	Osuna	Sevilla
VEREDA DE HILO MORADO	Osuna	Sevilla
VEREDA DE HIPORA	Osuna	Sevilla
VEREDA DE LA ALBINA O DE LAS ANIMAS	Osuna	Sevilla
VEREDA DE LA CALDERONA	Osuna	Sevilla
VEREDA DE LA CONSTITUCION Y DE LA DIANA	Osuna	Sevilla
VEREDA DE LA LANTEJUELA A LOS OJUELOS	Osuna	Sevilla
VEREDA DE LA PUEBLA A CAÑETE	Osuna	Sevilla
VEREDA DE LA PUEBLA DE CAZALLA	Osuna	Sevilla
VEREDA DE LA ROMERA	Osuna	Sevilla
VEREDA DE LA VENTA DE AGUADULCE	Osuna	Sevilla
VEREDA DE LOS CORRALES	Osuna	Sevilla
VEREDA DE LOS MARTIRES	Osuna	Sevilla



EVALUACIÓN AMBIENTAL ESTRATÉGICA
Plan Estratégico para la Agroindustria de Andalucía 2016-2020
DOCUMENTO DE ALCANCE DEL ESTUDIO AMBIENTAL ESTRATÉGICO

DENOMINACIÓN DE LA VÍA PECUARIA ¹	MUNICIPIO	PROVINCIA
VEREDA DE MAQUEDA	Osuna	Sevilla
VEREDA DE MATURANA	Osuna	Sevilla
VEREDA DE OJEN	Osuna	Sevilla
VEREDA DE OJEN AL ALAMILLO	Osuna	Sevilla
VEREDA DE OSUNA A EL RUBIO	Osuna	Sevilla
VEREDA DE OTERO	Osuna	Sevilla
VEREDA DE POZO DEL REY	Osuna	Sevilla
VEREDA DE RABADANES	Osuna	Sevilla
VEREDA DE SAN AGUSTIN	Osuna	Sevilla
VEREDA DE SAN LUCAS	Osuna	Sevilla
VEREDA DE SANTA MONICA	Osuna	Sevilla
VEREDA DEL ALAMILLO	Osuna	Sevilla
VEREDA DEL CALVARIO	Osuna	Sevilla
VEREDA DEL COLMENAR DE LA PARTERA	Osuna	Sevilla
VEREDA DEL GIRON	Osuna	Sevilla
VEREDA DEL MAESTRE	Osuna	Sevilla
VEREDA DEL MANCHON	Osuna	Sevilla
VEREDA DEL MORALEJO	Osuna	Sevilla
VEREDA DEL PALMITERO	Osuna	Sevilla
VEREDA DEL PEINADO	Osuna	Sevilla
VEREDA DEL SALADO	Osuna	Sevilla
VEREDA DEL URRASCOSO	Osuna	Sevilla
VEREDA DEL VINCULO	Osuna	Sevilla



EVALUACIÓN AMBIENTAL ESTRATÉGICA
Plan Estratégico para la Agroindustria de Andalucía 2016-2020
DOCUMENTO DE ALCANCE DEL ESTUDIO AMBIENTAL ESTRATÉGICO

DENOMINACIÓN DE LA VÍA PECUARIA ¹	MUNICIPIO	PROVINCIA
COLADA DE ALMENSILLA	Palomares del Río	Sevilla
COLADA DE CORIA	Palomares del Río	Sevilla
COLADA DE GELVES	Palomares del Río	Sevilla
COLADA DE MAIRENA	Palomares del Río	Sevilla
COLADA DE SEVILLA	Palomares del Río	Sevilla
CORDEL DE UGENA O CAMINO DE LA ISLA	Palomares del Río	Sevilla
CAÑADA REAL DE CARMONA A ROALES	Paradas	Sevilla
CAÑADA REAL DE LA PUEBLA	Paradas	Sevilla
CAÑADA REAL DE OSUNA	Paradas	Sevilla
CAÑADA REAL DE SEVILLA	Paradas	Sevilla
CAÑADA REAL DE SEVILLA A MARCHENA	Paradas	Sevilla
CORDEL DE LOS TUNANTES	Paradas	Sevilla
CORDEL DE MORON DE LA FRONTERA	Paradas	Sevilla
CORDEL DE PATERNA	Paradas	Sevilla
CORDEL DE SAN ANTONIO	Paradas	Sevilla
VEREDA DE FUENTES DE ANDALUCIA	Paradas	Sevilla
VEREDA DE LOS ALBORAIIDAS	Paradas	Sevilla
CAÑADA REAL DE RONDA	Pedrera	Sevilla
CAÑADA REAL DE SEVILLA	Pedrera	Sevilla
VEREDA DE LA FONTANILLA	Pedrera	Sevilla
VEREDA DEL JUNCAREJO	Pedrera	Sevilla
VEREDA DEL POZO DEL PALOMAR	Pedrera	Sevilla
CAÑADA REAL SORIANA O DE CASTILLA	Peñaflor	Sevilla
CORDEL DE HORNACHUELOS Y PUERTO ALMENARA	Peñaflor	Sevilla



EVALUACIÓN AMBIENTAL ESTRATÉGICA
Plan Estratégico para la Agroindustria de Andalucía 2016-2020
DOCUMENTO DE ALCANCE DEL ESTUDIO AMBIENTAL ESTRATÉGICO

DENOMINACIÓN DE LA VÍA PECUARIA ¹	MUNICIPIO	PROVINCIA
CORDEL DE LA CANTERA	Peñaflor	Sevilla
VEREDA DE CABEZA DEL PINO	Peñaflor	Sevilla
VEREDA DE LA DEHESILLA	Peñaflor	Sevilla
VEREDA DE LORA DEL RIO A PUEBLA DE LOS INFANTES	Peñaflor	Sevilla
VEREDA DE MAJADAS ALTAS AL COLLADO ALMENARA	Peñaflor	Sevilla
VEREDA DE SEVILLA	Peñaflor	Sevilla
CAÑADA REAL DE LOS ISLEÑOS Y MARISMA GALLEGA	Pilas	Sevilla
CAÑADA REAL DEL CARRASCAL Y VILLAMANRIQUE	Pilas	Sevilla
VEREDA DE ROBAINA	Pilas	Sevilla
CAÑADA REAL DE ALCALA DEL VALLE	Pruna	Sevilla
CAÑADA REAL DE MORON	Pruna	Sevilla
COLADA DE LA POBLACION	Pruna	Sevilla
CORDEL DE MORON A RONDA	Pruna	Sevilla
CORDEL DEL OLVERA	Pruna	Sevilla
VEREDA DE ALMARGEN	Pruna	Sevilla
VEREDA DE MOJON GORDO	Pruna	Sevilla
VEREDA DE OLVERA	Pruna	Sevilla
VEREDA DE OSUNA	Pruna	Sevilla
CAÑADA REAL DE MEDELLIN A LA ISLA MAYOR	Salteras	Sevilla
CORDEL DE CONTI Y DE LA RAMIRA	Salteras	Sevilla
CORDEL DE GERENA	Salteras	Sevilla
CORDEL DE GUILLENA O DE LAS CAÑAS	Salteras	Sevilla
CORDEL DE LOS CARBONEROS	Salteras	Sevilla



EVALUACIÓN AMBIENTAL ESTRATÉGICA
Plan Estratégico para la Agroindustria de Andalucía 2016-2020
DOCUMENTO DE ALCANCE DEL ESTUDIO AMBIENTAL ESTRATÉGICO

DENOMINACIÓN DE LA VÍA PECUARIA ¹	MUNICIPIO	PROVINCIA
CORDEL DE SEGARRA	Salteras	Sevilla
VEREDA DE ESPADERO O DE LA ANDINA	Salteras	Sevilla
VEREDA DE LA FUENTEBLANCA	Salteras	Sevilla
VEREDA DE LOS CARBONEROS	Salteras	Sevilla
COLADA DE MAIRENA	San Juan de Aznalfarache	Sevilla
CORDEL DE LA PAÑOLETA	San Juan de Aznalfarache	Sevilla
CORDEL DE TRIANA A VILLAMANRIQUE	San Juan de Aznalfarache	Sevilla
CORDEL DE EXTREMADURA A CONSTANTINA	San Nicol del Puerto	Sevilla
VEREDA DE MOJON BLANCO A SAN NICOLAS DEL PUERTO	San Nicol del Puerto	Sevilla
VEREDA DE SAN NICOLAS DEL PUERTO A LAS MORERAS	San Nicol del Puerto	Sevilla
VEREDA DEL CAMINO DE LA FUENTE ROBLEDO	San Nicol del Puerto	Sevilla
CAÑADA REAL DE HUELVA	Sanlúcar la Mayor	Sevilla
CAÑADA REAL DE LA ISLA O DEL CINCHO O DEL VICARIO A VILLAMANRIQUE	Sanlúcar la Mayor	Sevilla
CAÑADA REAL DE NIEBLA O DE GERENA A ESCACENA	Sanlúcar la Mayor	Sevilla
COLADA DE JURUÑUELO	Sanlúcar la Mayor	Sevilla
COLADA DEL HERRETE	Sanlúcar la Mayor	Sevilla
VEREDA DEL FRESNILLO	Sanlúcar la Mayor	Sevilla
VEREDA DE CAMPOGAZ O DE SEVILLA	Santiponce	Sevilla
VEREDA DE GERENA	Santiponce	Sevilla
VEREDA DE LAS CAÑAS O DE GUILLENA	Santiponce	Sevilla
VEREDA DE LAS COLADILLAS	Santiponce	Sevilla



EVALUACIÓN AMBIENTAL ESTRATÉGICA
Plan Estratégico para la Agroindustria de Andalucía 2016-2020
DOCUMENTO DE ALCANCE DEL ESTUDIO AMBIENTAL ESTRATÉGICO

DENOMINACIÓN DE LA VÍA PECUARIA ¹	MUNICIPIO	PROVINCIA
CAÑADA DE LA DIVISION DEL TERMINO DE CARMONA	Sevilla	Sevilla
CAÑADA DE LA ESCALERA	Sevilla	Sevilla
CAÑADA DEL JUNCAL	Sevilla	Sevilla
CAÑADA REAL DE LA ARMADA	Sevilla	Sevilla
CAÑADA REAL DE LA ISLA MENOR	Sevilla	Sevilla
CAÑADA REAL DE PEROMINGO Y DE PALMATE	Sevilla	Sevilla
CAÑADA REAL DE POCO ACEITE	Sevilla	Sevilla
CAÑADA REAL DEL BODEGON DE LAS CAÑAS O DE CORDOBA A SEVILLA	Sevilla	Sevilla
COLADA DE SAN JUAN DE LOS TEATINOS	Sevilla	Sevilla
COLADA DEL VADO DE SAN JUAN DE LOS TEATINOS	Sevilla	Sevilla
CORDEL DE BRENES Y CANTILLANA	Sevilla	Sevilla
CORDEL DE LA CARRETERA DE ALCALA DE GUADAIRA	Sevilla	Sevilla
CORDEL DE TABLADA	Sevilla	Sevilla
CORDEL DE TRIANA	Sevilla	Sevilla
CORDEL DEL CAMINO DE LA FUENTE DEL ARZOBISPO O DE LA CARRETERA NUEVA DE CARMONA	Sevilla	Sevilla
CORDEL DEL CAMPOGAZ	Sevilla	Sevilla
CORDEL DEL PATROCINIO	Sevilla	Sevilla
CORDEL DEL SUR O DE LA CARRETERA DE CADIZ	Sevilla	Sevilla
VEREDA DE LA RINCONADA	Sevilla	Sevilla
VEREDA DE LOS ESPARTALES	Sevilla	Sevilla
VEREDA DEL ALAMILLO O DE LA BARQUETA	Sevilla	Sevilla
VEREDA DEL PUENTE MORADADA	Sevilla	Sevilla



EVALUACIÓN AMBIENTAL ESTRATÉGICA
Plan Estratégico para la Agroindustria de Andalucía 2016-2020
DOCUMENTO DE ALCANCE DEL ESTUDIO AMBIENTAL ESTRATÉGICO

DENOMINACIÓN DE LA VÍA PECUARIA ¹	MUNICIPIO	PROVINCIA
VEREDA DEL RAYO	Sevilla	Sevilla
CAÑADA REAL DE CORDOBA A SEVILLA	Tocina	Sevilla
COLADA DE GUADAJOZ	Tocina	Sevilla
COLADA DE LA BARCA VIEJA	Tocina	Sevilla
COLADA DEL AGUADERO O DE LA BARCA	Tocina	Sevilla
CORDEL DE CARMONA	Tocina	Sevilla
CORDEL DE SEVILLA	Tocina	Sevilla
VEREDA DE LA ZARZA	Tocina	Sevilla
CORDEL DE VILLAMANRIQUE Y LA MARISMA	Tomares	Sevilla
COLADA DE LOPA	Umbrete	Sevilla
CORDEL DE VILLAMANRIQUE A TRIANA	Umbrete	Sevilla
VEREDA DE CORIA	Umbrete	Sevilla
CAÑADA REAL DE CAMARGO O DEL TERMINO	Utrera	Sevilla
CAÑADA REAL DE CORONIL	Utrera	Sevilla
CAÑADA REAL DE ESPERA A MONTELLANO	Utrera	Sevilla
CAÑADA REAL DE LA ARMADA	Utrera	Sevilla
CAÑADA REAL DE LAS CABEZAS	Utrera	Sevilla
CAÑADA REAL DE LAS ISLAS	Utrera	Sevilla
CAÑADA REAL DE LOS MARMOLES	Utrera	Sevilla
CAÑADA REAL DE LOS PALACIOS A CARMONA	Utrera	Sevilla
CAÑADA REAL DE LOS PUERTOS	Utrera	Sevilla
CAÑADA REAL DE MONTELLANO Y MORON	Utrera	Sevilla
CAÑADA REAL DE MORON	Utrera	Sevilla



EVALUACIÓN AMBIENTAL ESTRATÉGICA
Plan Estratégico para la Agroindustria de Andalucía 2016-2020
DOCUMENTO DE ALCANCE DEL ESTUDIO AMBIENTAL ESTRATÉGICO

DENOMINACIÓN DE LA VÍA PECUARIA ¹	MUNICIPIO	PROVINCIA
CAÑADA REAL DE SAN LUCAR A SEVILLA	Utrera	Sevilla
CAÑADA REAL DE UBRIQUE A SEVILLA	Utrera	Sevilla
CAÑADA REAL DE UTRERA A VILLAMARTIN	Utrera	Sevilla
CAÑADA REAL DE VENTA LARGA Y TORRES DE ALOCAZ A SEVILLA	Utrera	Sevilla
CAÑADA REAL DEL PAJARERO	Utrera	Sevilla
CAÑADA REAL DEL PRADO DEL GALLEGO	Utrera	Sevilla
COLADA DE LA FUENTE VIEJA	Utrera	Sevilla
CORDEL DE ARCOS AL ARAHAL	Utrera	Sevilla
CORDEL DE GIBRALTAR	Utrera	Sevilla
CORDEL DE MARCHAMORON	Utrera	Sevilla
CORDEL DE MONTERIA	Utrera	Sevilla
CORDEL DE ZARRACATIN	Utrera	Sevilla
CORDEL DEL ARCEDIANO	Utrera	Sevilla
CORDEL DEL CAMPANO	Utrera	Sevilla
CORDEL DEL GALLEGO	Utrera	Sevilla
CORDEL DEL PALMAR DEL REY	Utrera	Sevilla
CORDEL DEL PICO, MESAS, ANCA DEL AGUA, ETC.	Utrera	Sevilla
VEREDA DE DOS HERMANAS	Utrera	Sevilla
VEREDA DE EL CORONIL O DE LAS MANTECAS	Utrera	Sevilla
VEREDA DE LOS PESCADEROS	Utrera	Sevilla
VEREDA TROCHA DEL PINGANILLO	Utrera	Sevilla
CAÑADA REAL DE LA ISLA MAYOR	Valencina de la Concepción	Sevilla



EVALUACIÓN AMBIENTAL ESTRATÉGICA
Plan Estratégico para la Agroindustria de Andalucía 2016-2020
DOCUMENTO DE ALCANCE DEL ESTUDIO AMBIENTAL ESTRATÉGICO

DENOMINACIÓN DE LA VÍA PECUARIA ¹	MUNICIPIO	PROVINCIA
COLADA DE LOS INGERTOS	Valencina de la Concepción	Sevilla
CAÑADA REAL DE LOS ISLEÑOS Y MARISMA GALLEGA	Villamanrique de la Condesa	Sevilla
CAÑADA REAL DEL CARRASCAL	Villamanrique de la Condesa	Sevilla
VEREDA DE HINOJOS	Villamanrique de la Condesa	Sevilla
VEREDA DE LOS LABRADOS Y TORREJONES	Villamanrique de la Condesa	Sevilla
VEREDA DEL CAMINO DE SEVILLA Y ROCIO	Villamanrique de la Condesa	Sevilla
VEREDA DE OSUNA	Villanueva de San Juan	Sevilla
VEREDA DEL MOJON GORDO	Villanueva de San Juan	Sevilla
CAÑADA REAL DE CORDOBA A SEVILLA	Villanueva del Río y Minas	Sevilla
CAÑADA REAL QUE CRUZA EL TERMINO, CONOCIDA POR VEREDA DE CARNE	Villanueva del Río y Minas	Sevilla
COLADA DE GUADAJOZ	Villanueva del Río y Minas	Sevilla
COLADA DE LA BARQUETA	Villanueva del Río y Minas	Sevilla
CORDEL DE " EL PEDROSO "	Villanueva del Río y Minas	Sevilla
CORDEL DE BRENES O DE VEGAPORTERO	Villanueva del Río y Minas	Sevilla
CORDEL DE CONSTANTINA	Villanueva del Río y	Sevilla



EVALUACIÓN AMBIENTAL ESTRATÉGICA
Plan Estratégico para la Agroindustria de Andalucía 2016-2020
DOCUMENTO DE ALCANCE DEL ESTUDIO AMBIENTAL ESTRATÉGICO

DENOMINACIÓN DE LA VÍA PECUARIA ¹	MUNICIPIO	PROVINCIA
	Minas	
VEREDA DE CANTILLANA AL PEDROSO	Villanueva del Río y Minas	Sevilla
VEREDA DE LAS BARCAS O DE ALCOLEA	Villanueva del Río y Minas	Sevilla
VEREDA DE TOCINA A CARMONA	Villanueva del Río y Minas	Sevilla
VEREDA DEL JARALEJO	Villanueva del Río y Minas	Sevilla
CAÑADA REAL DE RODEOS	Villaverde del Río	Sevilla
COLADA DE BURGUILLOS	Villaverde del Río	Sevilla
CORDEL DE AGUA SANTA Y TAMUJAL	Villaverde del Río	Sevilla



EVALUACIÓN AMBIENTAL ESTRATÉGICA
Plan Estratégico para la Agroindustria de Andalucía 2016-2020
DOCUMENTO DE ALCANCE DEL ESTUDIO AMBIENTAL ESTRATÉGICO

ANEXO VI

INVENTARIO ANDALUZ DE GEORRECURSOS



EVALUACIÓN AMBIENTAL ESTRATÉGICA
 Plan Estratégico para la Agroindustria de Andalucía 2016-2020
 DOCUMENTO DE ALCANCE DEL ESTUDIO AMBIENTAL ESTRATÉGICO

Denominación del georrecurso
Abanico de capas en Hinojares
Abanico Submarino del Arroyo Pedroche
Abanico submarino del Barranco del Gitano
Abanicos aluviales de Cabo de Gata
Acantilado de Barbate y de Caños de Meca
Acantilado de El Rompido
Acantilado de La Barrosa
Acantilado de la Torre del Oro
Acantilado de Matalascañas
Acantilado de Mazagón
Acantilado del Asperillo y Dunas del Abalarío
Acantilado y calas de Conil
Acantilados de la Punta de la Chullera
Acantilados de Maro-Cerro Gordo
Acantilados de Pulpí y playa de los Cocederos
Albero de Alcalá de Guadaira
Albufera de Cabo de Gata
Albufera de la Rambla de Morales
Albufera Honda de Adra
Albufera Nueva de Adra
Andalucita de La Aliseda
Andesitas de Cerro Negro
Andesitas del Cerro de la Viuda
Angosturas de Benahavís



EVALUACIÓN AMBIENTAL ESTRATÉGICA
 Plan Estratégico para la Agroindustria de Andalucía 2016-2020
 DOCUMENTO DE ALCANCE DEL ESTUDIO AMBIENTAL ESTRATÉGICO

Denominación del georrecurso
Aptiense de la Formación Arroyo de los Anchos
Árboles pérmicos de los Pavones
Arenales del Parroso
Arenales del Trevenque
Areniscas calcáreas de Carmona
Areniscas calcáreas de las Aguzaderas
Areniscas calcáreas de Osuna
Areniscas calcáreas del Mioceno de Ronda
Areniscas de la Sierra de San Cristóbal
Areniscas de la Unidad de Porcuna
Arrecife de Cariatiz
Arrecife de la Mesa de Roldán
Arrecife Mioceno de Jayena
Arrecife Mioceno de Murchas
Arrecife tortoniense de Los Mármoles
Arrecife Tortoniense de Monachil
Arrecife tortoniense de Purchena
Arrecife tortoniense del Chivaro (Cruce Tahal)
Arrecife tortoniense inferior de Albuñuelas
Badland de Gorafe
Badland de rambla de los Yesos
Badland del Negratín
Badlands de la Rambla del Gallar
Badlands de la Rambla del Moral
Badlands del Guadiana Menor



EVALUACIÓN AMBIENTAL ESTRATÉGICA
 Plan Estratégico para la Agroindustria de Andalucía 2016-2020
 DOCUMENTO DE ALCANCE DEL ESTUDIO AMBIENTAL ESTRATÉGICO

Denominación del georrecurso
Balcón del Adarve
Balneario de Carratraca
Balneario de Fuente Amarga
Balneario de Marmolejo-La Paz
Balneario de Tolox
Balsa de Barjalí
Balsa del Sabinar
Baños de Alicén
Baños de Gizonza
Baños de Sierra Alhamilla
Batolito de Santa Olalla del Cala
Beachrock cuaternario de la playa de El Chato
Beachrock cuaternario de Torregorda
Bentonitas del Morrón de Mateo
Berrocal de Campofrío
Berrocal de El Piélago
Berrocal de las Jaras
Berrocal del batolito de Almadén de la Plata
Berrocales del Batolito del Pedroso
Biohermos de Hueli
Biohermos de la Mela
Brechas plutónicas de Castilblanco de los Arroyos
Brechas plutónicas de Gerena
Cabalgamientos y tajos de la Sierra de Camarolos
Cabecera del Río Genil



EVALUACIÓN AMBIENTAL ESTRATÉGICA
Plan Estratégico para la Agroindustria de Andalucía 2016-2020
DOCUMENTO DE ALCANCE DEL ESTUDIO AMBIENTAL ESTRATÉGICO

Denominación del georrecurso
Cabecera del Río Lanjarón
Cabecera del Río Poqueira
Cabezos de Huelva
Cahorros del río Castor
Calar del Mundo
Calas de Cabo Roche
Calizas Bioclásticas Cañada de Méndez
Calizas Bioclásticas Cañada de Méndez 2
Calizas bioclásticas Cerro Molatas
Calizas de esponjas del camino del Chorro
Calizas del Castillo de Santa Catalina - Cruz
Calizas del Jurásico Medio del río Quebrajano
Calizas marmóreas de Guadalcanal
Campo volcánico de Almadén de la Plata
Canchales de la Sierra del Pinar
Cantera romana del Rodadero de los Lobos
Cañón calcáreo del río Adra
Cañón de Alhama de Granada
Cañón de la Pasada de Algeciras
Cañón de las Cabrerías y Baños de Popea
Cañón del Guadalfeo
Cañón del Río Cacán
Cañón del río Guadalentín
Cañón del Río Guardal
Cañón fluvial de Alfaix



EVALUACIÓN AMBIENTAL ESTRATÉGICA
Plan Estratégico para la Agroindustria de Andalucía 2016-2020
DOCUMENTO DE ALCANCE DEL ESTUDIO AMBIENTAL ESTRATÉGICO

Denominación del georrecurso
Cañones de Río Frío
Capa Gordo en Rambla de Indalecio
Capas progradantes en Sierrezuela de Pegalajar:
Carbonatos del Ricardillo
Carbonatos del sector de Cabañas
Cárcavas de Marchal
Cascada de la Cimbarra
Cascada, cañón y manantiales de Prado Negro
Cataclasis del Barranco de la Cueva
Cerrada de Elías
Cerrada de Utrero - Lanchar de Linarejos
Cerro Alfaro
Cerro de Lagarín en El Gastor
Cerro de las Ermitas
Cerro del Águila en la Puebla de Guzmán
Circo de 7 lagunas
Cobertera Nevado-Filábride de las Sabinas
Coladas de fango pérmicas del Vía
Coladas submarinas al suroeste de Vera
Coladas volcánicas de Fuente Obejuna
Complejo Arroyo de la Rambla (PB-4)
Complejo Cerro del Hierro
Complejo de la Araña
Complejo GEP
Complejo Hundidero-Gato



EVALUACIÓN AMBIENTAL ESTRATÉGICA
Plan Estratégico para la Agroindustria de Andalucía 2016-2020
DOCUMENTO DE ALCANCE DEL ESTUDIO AMBIENTAL ESTRATÉGICO

Denominación del georrecurso
Complejo Sima Rica-Redil
Conglomerado de Espiel
Conglomerados de Marbella
Conglomerados miocenos de G ³ ejar-Sierra
Contacto Nevado - Filábride de Senés
Corta Carbonífera de Peñarroya
Corta de pirita de Valdelamusa
Corte del Puerto de Gáliz
Cuarcitas de Buenavista
Cuarcitas de la Cuesta de la Media Fanega
Cuarcitas de Tahal en el Puntal
Cuaternario marino de los Cantales
Cuaternario marino de Punta Camarinal
Cueva "La Sima"
Cueva C-3
Cueva de Chapi
Cueva de Don Fernando
Cueva de Doña Trinidad
Cueva de la Carihuela
Cueva de la Fájara
Cueva de la Gitana
Cueva de la Mujer
Cueva de la Pileta
Cueva de la Virgen
Cueva de las Campanas



EVALUACIÓN AMBIENTAL ESTRATÉGICA
Plan Estratégico para la Agroindustria de Andalucía 2016-2020
DOCUMENTO DE ALCANCE DEL ESTUDIO AMBIENTAL ESTRATÉGICO

Denominación del georrecurso
Cueva de las Ventanas
Cueva de los APAS
Cueva de los Bermejales
Cueva de los Covachos
Cueva de los Murciélagos de Zuheros
Cueva de Nerja
Cueva de Pagarrecio
Cueva de Zarzalones
Cueva del Agua
Cueva del Agua de Iznalloz
Cueva del Agua de Prado Negro
Cueva del Boquete de Zafarraya
Cueva del Tesoro
Cueva del Tesoro
Cueva del Yeso
Cueva del Yeso de Baena
Cueva Horá
Cueva Larga de Bacares
Cuevas de Santiago
Dacitas de Punta el Santo
Delta del río Vélez
Delta Plioceno de Abrija
Delta Plioceno del Espíritu Santo
Depósitos fluviolacustres de Zéjar
Depósitos lacustres de Fonelas



EVALUACIÓN AMBIENTAL ESTRATÉGICA
Plan Estratégico para la Agroindustria de Andalucía 2016-2020
DOCUMENTO DE ALCANCE DEL ESTUDIO AMBIENTAL ESTRATÉGICO

Denominación del georrecurso
Depósitos lacustres de Tabernas
Desfiladero de los Cahorros de Monachil
Desfiladero de los Gaitanes
Deslizamiento de Colmenar
Deslizamiento de Villanueva de San Juan
Detríticos de Niebla
Diapiro del Hoyo
Diapiro y Plio-Pleistoceno de San Fernando
Diques anatócticos del Puerto de Peñas Blancas
Diques basálticos del Guadalmedina
Diques nepténicos jurásicos
Discordancia de Gorafe
Discordancia de Hornachuelos
Discordancia de Villafranca de Córdoba
Discordancia Mesozoico - Paleozoico en Marmolejo
Doleritas de Vadillo Alto
Dolinas Hoyos de los Pilonos
Dolinas Aluviales de Niebla
Dolinas de la Sierra del Caíllo
Dolinas de los Hoyones
Dolomías triásicas del Pico de la Carne
Dolomías de la Piedra de los Agujeros
Dolomías de la Presa de la Vieja
Domo del Cerro de Vela Blanca
Domos microbianos en la Rambla de Góchar



EVALUACIÓN AMBIENTAL ESTRATÉGICA
Plan Estratégico para la Agroindustria de Andalucía 2016-2020
DOCUMENTO DE ALCANCE DEL ESTUDIO AMBIENTAL ESTRATÉGICO

Denominación del georrecurso
Domos volcánicas de los Frailes
Domos volcánicas de Punta Baja
Dunas de Artola o Cabopino
Dunas de Punta Palomas y Valdevaqueros
Dunas del Cerro de Los Ánsares
El Hacho de Alcalá la Real
El Playazo del Rodalquilar
El Torcal de Villaluenga del Rosario
Encajamiento del río Bailón
Encajamiento del río Genil en Benamejí
Enclave de Cala Carnaje
Ensenada y Dunas de Bolonia
Eolianitas de los Escullos
Equinodermos del Mioceno de Villanueva del Río
Escarpes del Río Trejo en Setenil
Escollo de la Sirena
Escollo del Dedo
Estratificaciones cruzadas en formación Jabalcuz
Estratolímite Jurásico-Cretácico de Puerto Escaño
Estratotipo de la Formación Jarropa
Estructura volcánica de Majada Redonda
Estructuras extensionales del Cerro de la Mina
Evaporitas-arrecifes messinienses de Cerro Blanco
Falla de Baños de la Encina
Falla de Carboneras en el Caballón



EVALUACIÓN AMBIENTAL ESTRATÉGICA
 Plan Estratégico para la Agroindustria de Andalucía 2016-2020
 DOCUMENTO DE ALCANCE DEL ESTUDIO AMBIENTAL ESTRATÉGICO

Denominación del georrecurso
Falla de la Fuente de la Peña
Falla de la Fuente de las Pilas
Falla de La Guardia
Falla de la Higuera (Purche)
Falla de la Sierra del Camorro
Falla de Nig³elas
Falla de Tíscar
Falla del Viar
Fallas del Saltadero de Ubrique
Fallas del Salto del Cabrero en Benaocaz
Fases de deformación en los esquistos de Calaceite
Ferricretas de Bonares
Filones de plomo y plata de Los Guindos
Flecha litoral de Calahonda
Flecha Litoral de Doñana
Flecha Litoral de El Rompido
Flecha Litoral de Punta Umbría
Flecha Litoral de Valdelagrana
Flora carbonífera de Navallana
Flora pérmica de Gargantafría
Flora pérmica de los Canchales
Fluviales de Belerda
Flysch de Punta Carnero y Getares
Formación Alcalá La Real
Formación Arcillas de Gibraleón



EVALUACIÓN AMBIENTAL ESTRATÉGICA
 Plan Estratégico para la Agroindustria de Andalucía 2016-2020
 DOCUMENTO DE ALCANCE DEL ESTUDIO AMBIENTAL ESTRATÉGICO

Denominación del georrecurso
Formación Arenas de Bonares
Formación Arenas de Huelva
Formación Cerrajón
Formación de la Viñuela
Formación Los Villares
Formaciones del Trías Keuper de Alcaudete
Fracturas ferruginizadas de Lepe
Fraille de Beas
Frente de Cabalgamiento de Zuheros
Fuente de Benamahoma
Fuente de la Corregidora
Fuente de Ubrique
Fuentes de Marbella
Fuentes del río Guardal
Garganta de Bogás en Sierra de las Cabras
Garganta de Buitreras
Garganta del Arroyo Salado
Garganta del Guadalhorce
Garganta Verde en Zahara de la Sierra
Glacis de Mesa de Baccare
Gneises de Torrox
Gneises del Marchal
Granitos de La Puerta de Segura
Graptolitos del Silérico del Cerrón del Hornillo
Gruta de las Maravillas



EVALUACIÓN AMBIENTAL ESTRATÉGICA
Plan Estratégico para la Agroindustria de Andalucía 2016-2020
DOCUMENTO DE ALCANCE DEL ESTUDIO AMBIENTAL ESTRATÉGICO

Denominación del georrecurso
Hoyazo de Níjar
Hoyo de Cortes
Hoz de Arroyo Marín
Hoz del Guadiana en Sanlúcar
Incitas de Los Giles
Incitas de vertebrados de Santisteban del Puerto
Incifacies del Puente de Hierro
Infiernos de Loja
Isla de Saltés
Isla de Terreros
Isla Negra
Isla, Flecha y Caño de Sancti Petri
Karst de la Sierra de Líbar
Karst de la Sierra de Lijar
Karst de la Sierra de Utrera
Karst de la Sierra del Endrinal
Karst de Las Motillas
Karst de los Prados del Conde
Karst de Pinar Negro
Karst de Sierra Gorda
Karst de Sierra Mágina
Karst del Peñón de El Berrueco
Karst en Yesos de Sorbas
Karst yesífero de el Brosque
Karst yesífero de Salinas - Fuente Camacho



EVALUACIÓN AMBIENTAL ESTRATÉGICA
Plan Estratégico para la Agroindustria de Andalucía 2016-2020
DOCUMENTO DE ALCANCE DEL ESTUDIO AMBIENTAL ESTRATÉGICO

Denominación del georrecurso
La Angostura de Bornos
La Cerrá de Tijola
La cuenca de Valdeinfierno
La Muela de Vélez Blanco
La Peña de Martos
Lacolito de la Sierra de San Pedro
Laguna Calderón
Laguna de El Portil
Laguna de Fuente de Piedra
Laguna de la Janda
Laguna de Las Madres
Laguna de Medina
Laguna de Santa Olalla
Laguna de Zarracatín
Laguna de Zoñar
Laguna del Salobrar
Laguna del Taraje
Laguna Turquillas
Laguna Verde de Sal
Lagunas de Campillos
Lagunas de Espera
Lagunas de La Ratosa
Laminitas de Cerro Bermejo
Lamproitas de Cabezo María
Lapiaz de Cagasebo



EVALUACIÓN AMBIENTAL ESTRATÉGICA
Plan Estratégico para la Agroindustria de Andalucía 2016-2020
DOCUMENTO DE ALCANCE DEL ESTUDIO AMBIENTAL ESTRATÉGICO

Denominación del georrecurso
Lapiaz de los Lanchares
Lapiaz del Puerto de la Mora
Las Angosturas del río Salado
Las Buitreras de las Lagunillas
Lavas almohadilladas de Alamedilla
Lavas almohadilladas del Guadalbarbo
Layering de peridotitas del Puerto del Madroño
Lignitos de Arenas del Rey
Lóbulo submarino Cortijo Gátar
Loma de los Escalones
Loma de Teba
Los Órganos de Despeñaperros
Los Riscos de Cartajima
Maláguide de Vélez Rubio
Manantial de El Carrizal (Nacimiento)
Manantial de Fuente Agria
Manantial de Fuente del Rey
Manantial de Graena
Manantial de Jorox
Manantial de la Fuenmayor
Manantial de la Fuente del Río
Manantial de las Termas del Jabalcuz
Manantial de Mata-Begid
Manantial del Manzanil
Manantial Fuente de Zagrilla Alta



EVALUACIÓN AMBIENTAL ESTRATÉGICA
Plan Estratégico para la Agroindustria de Andalucía 2016-2020
DOCUMENTO DE ALCANCE DEL ESTUDIO AMBIENTAL ESTRATÉGICO

Denominación del georrecurso
Manantiales de Lanjarón
Manantiales de Río Frío
Manantiales de Vélez Blanco
Manantiales El Gargantón
Manga de Villaluenga
Marismas de Barbate
Marismas de Isla Cristina
Marismas del Burro en el río Odiel
Marismas del Río Piedras
Mármoles de Navahermosa
Mármoles del contacto de las Unidad de las Nieves
Meandro de la Rivera de Huelva
Meandro encajado del Barbate y Mioceno de Vejer
Meandro encajado del río Guadalquivir en Montoro
Meandros y terrazas del río Guadalquivir
Megartesa del Llano de Don Antonio
Megartesas del Argamasón
Mesa de Fornes
Mesa de Setefilla
Messiniense de Cuevas de Almanzora
Metabasitas de Cóbdar
Metabasitas del Cerro Jaroso
Migmatitas de Estepona
Milonitas del Barranco del Infierno
Mina de azufre del Señor del Perdón



EVALUACIÓN AMBIENTAL ESTRATÉGICA
Plan Estratégico para la Agroindustria de Andalucía 2016-2020
DOCUMENTO DE ALCANCE DEL ESTUDIO AMBIENTAL ESTRATÉGICO

Denominación del georrecurso
Mina de carbón Aurora
Mina de cobre de Cerro Muriano
Mina de cromo - níquel la Gallega
Mina de las Balsas de Gádor
Mina de manganeso El Toro
Mina de pirita de Herrerías
Mina de pirita de San Telmo
Mina de pirita de Sotiel
Mina de pirita del Castillo de las Guardas
Mina de plomo y blenda Casiano del Prado
Mina de plomo y fluorita de Martos La Tolva
Mina de plomo y plata Antoñita
Mina de plomo y plata de San Vicente
Mina de plomo y plata de Sinapismo
Mina de plomo y plata del Centenillo
Mina de plomo y plata la Tortilla
Mina de Soloviejo
Mina de yeso de Castellón Alto
Mina del Cerro del Toro
Minas Concepción-San Platón
Minas de azufre de Benamaurel
Minas de azufre de Conil
Minas de azufre de El Troyador
Minas de carbón de la capa Cervantes
Minas de carbón de Villanueva del Río



EVALUACIÓN AMBIENTAL ESTRATÉGICA
 Plan Estratégico para la Agroindustria de Andalucía 2016-2020
 DOCUMENTO DE ALCANCE DEL ESTUDIO AMBIENTAL ESTRATÉGICO

Denominación del georrecurso
Minas de cobre y plomo - plata de Santa Constanza
Minas de hierro de El Brujuelo
Minas de hierro de Lucainena
Minas de hierro de Pinar de Bédar
Minas de hierro del Marquesado
Minas de hierro del Pilar de Jaravía
Minas de hierro Las Menas
Minas de níquel de Carratraca
Minas de oro de Lancha del Genil
Minas de oro de Rodalquilar
Minas de pirita de Aznalcóllar
Minas de pirita de la Zarza
Minas de pirita de Riotinto
Minas de pirita de San Miguel
Minas de pirita de Tharsis
Minas de plomo de La Cruz
Minas de plomo y fluorita del Marchal de Enix
Minas de plomo y plata de la Fundición del Fondón
Minas de plomo y plata de San Pascual
Minas de plomo y plata de Sierra Almagrera
Minas de plomo, plata y fluoritade la Sierra de L
Minas de vermiculitas de Ojén
Mineralizaciones filonianas de plomo y plata de El
Montera del Torero en Los Barrios
Moronitas en Sanlécar de Barrameda



EVALUACIÓN AMBIENTAL ESTRATÉGICA
 Plan Estratégico para la Agroindustria de Andalucía 2016-2020
 DOCUMENTO DE ALCANCE DEL ESTUDIO AMBIENTAL ESTRATÉGICO

Denominación del georrecurso
Nacimiento de Arbuniel
Nacimiento de El Chorro del río Cerezo
Nacimiento de los Cien Caños
Nacimiento del Guadalquivir
Nacimiento del río Andarax
Nacimiento del Río Castril
Nacimiento del río Verde
Nacimiento del Segura
Nacimientos del río Darro
Nevado-Filábride de Charches
Nocles de Doñana
Ofitas de Archidona
Ofitas de el Tempul
Olistolito de El Berrueco
Olistolito del Cerro de las Cumbres
Olistolitos de Torredelcampo (El Berrueco)
Olistolitos de Torrequebradilla
Paleoacantilados de las Covaticas
Paleocanal de la Cuesta del Espino
Paleocanal del Molino de la Higuera
Paleocanal submarino del Puente de los Callejones
Paleodelta de Posadas-Almodóvar
Paleokarst de Grazalema
Paleokarst de la Venta Los Pelaos
Paleokarst del Puerto del Viento



EVALUACIÓN AMBIENTAL ESTRATÉGICA
Plan Estratégico para la Agroindustria de Andalucía 2016-2020
DOCUMENTO DE ALCANCE DEL ESTUDIO AMBIENTAL ESTRATÉGICO

Denominación del georrecurso
Paleovalle del Cortijo Rabelos
Pavimentos algales de Armuña del Río Almanzora
Pegmatitas de Sierra Albarrana
Peña de Castril
Peña de los Enamorados
Peñas de Majalcorón
Peñas de Montefrío
Peñón de Algámitas
Peñón de Belmez
Peñón de Zaframagón
Peñón de Zahara de la Sierra
Peridotitas de Los Reales-Sierra Bermeja
Permotrías Maláguide en el Arroyo del Cantal
Picacho de la Sierra de Cabra
Pico Aljibe
Picos del Guadiana Menor
Piedras Caballeras en el valle del Jándula
Pipings y badlands de la Dehesa de Guadix
Piroclastos del Arroyo Tamujoso
Pistas Fósiles de Lepe
Pistas y trilobites Cámbricos de Los Pradillos
Plano de falla de los Llanos del Cid
Plataformas de la Molata de las Negras
Playa de bolos de las Negras
Playa de Mónsul - Barronal



EVALUACIÓN AMBIENTAL ESTRATÉGICA
Plan Estratégico para la Agroindustria de Andalucía 2016-2020
DOCUMENTO DE ALCANCE DEL ESTUDIO AMBIENTAL ESTRATÉGICO

Denominación del georrecurso
Playa del Pocico
Playa Tirreniense de la Torre del Puerco
Playas cuaternarias de Macenas
Playas fósiles de la Rambla de Amoladeras
Playas fósiles de Sorbas
Pliegues de La Carolina
Pliegues de la carretera de Casabermeja
Pliegues del Pico de la Maroma
Pliegues del Río Borosa
Plutón del Santuario de la Virgen de la Cabeza
Polje de Benaoján
Polje de la Cañada de la Cruz
Polje de la Ermita de la Estrella de Espiel
Polje de la Nava de Cabra
Polje de La Nava de Luque
Polje de los Llanos de Líbar
Polje de los Llanos del Republicano
Polje de Zafarraya
Polje del Endrinal en Grazalema
Polje del Navazo Alto
Polje del Pozuelo
Polje del Sabinar en la Sierra de Gádor
Rocas cataclásticas de Estepona
Rocas volcánicas del Morrón de los Genoveses
Salina del Caño Carbonero



EVALUACIÓN AMBIENTAL ESTRATÉGICA
 Plan Estratégico para la Agroindustria de Andalucía 2016-2020
 DOCUMENTO DE ALCANCE DEL ESTUDIO AMBIENTAL ESTRATÉGICO

Denominación del georrecurso
Salinas de Duernas
Salinas de Hortales y Raimundo
Salinas del río Cabra
Sección estratigráfica de Moras
Secuencia de metaevaporitas y mármoles de Còbdar
Sedimentos Miocenos de El Chorro
Sedimentos pliocenos de la playa de los Muertos
Sedimentos pliocenos de Purcal
Serie Cámbrica del Arroyo Pedroche
Serie Carbonífera de Pozo Espiel
Serie carbonífera del Charco de la Sal
Serie Cretácica del Cortijo Solana de Morales
Serie Cretácica del sur del Yelmo
Serie Cretácico superior del río de la Venta
Serie Cretácico superior-Eoceno de Alamedilla
Serie del Albiense superior de las Hazadillas
Serie del Cretácico inferior del Cortijo Canalejas
Serie del Jurásico inferior del Barranco de la Cue
Serie del Mioceno de Bodurria
Serie del Mioceno del Barranco del Tablate
Serie del Mioceno superior de Arroyo Trujillo
Serie del Plioceno superior de la Rambla de la Sep
Serie del Triásico superior de Fuente Grande
Serie del Triásico superior de Santa Bárbara



EVALUACIÓN AMBIENTAL ESTRATÉGICA
 Plan Estratégico para la Agroindustria de Andalucía 2016-2020
 DOCUMENTO DE ALCANCE DEL ESTUDIO AMBIENTAL ESTRATÉGICO

Denominación del georrecurso
Serie Eoceno superior-Oligoceno de Torrecardela
Serie Eoceno-Oligoceno de Fuente Caldera
Serie estratigráfica del Domeriense de La Cerradur
Serie estratigráfica del Molino Río Aguas
Serie Jurásica de Cerro Méndez
Serie Jurásica de Fuente de los Frailes
Serie Jurásica de la Atalaya de Sierra Elvira
Serie Jurásica de la Cañada del Hornillo
Serie Jurásica de la Cornicabra
Serie jurásica de la Sierra de Estepa
Serie Jurásica de Sierra Pelada
Serie Jurásica de Venta Quesada
Serie Jurásica del Cortijo Cardador
Serie Jurásica del Cortijo Moralejo
Serie Jurásica del río Cuadros
Serie Jurásico - Cretácico de El Yelmo
Serie Jurásico - Cretácico del Cortijo Casablanca
Serie Jurásico - Cretacico inferior del Castillo d
Serie Jurásico Superior de Teba
Serie Jurásico-Cretácico Inferior de Navalperal
Serie Miocena del Cerro Molicies
Serie neógena del acantilado de Torre Catalán
Serie Oligoceno-Mioceno del Navazuelo
Serie Pliocena de Carboneras
Serie Pliocena de El Cuervo



EVALUACIÓN AMBIENTAL ESTRATÉGICA
Plan Estratégico para la Agroindustria de Andalucía 2016-2020
DOCUMENTO DE ALCANCE DEL ESTUDIO AMBIENTAL ESTRATÉGICO

Denominación del georrecurso
Serie pliocena de la A-49, km 57
Serie Pliocena de la Mesa de Asta
Serie pliocena del Pozo del Camino
Serie Plio-Pleistoceno de El Aculadero
Serie triásica de Ayamonte
Serie Triásica de la Solana de Madrid
Serie triásica de Niebla
Serie Triásica de Vilches-Jarabancil
Serie Triásico/Jurásico inferior de Collado Rojo
Serie Triásico-Jurásico de Alhama
Serie volcánica del Triásico de Niebla
Serie volcanosedimentaria de San Jerónimo
Serie volcanosedimentaria del Cerro Cabeza Montosa
Sierra de la Golondrina
Sierra de la Sagra
Sima de Cabra
Sima de Cacao
Sima de la Beata
Sima de la Camorra
Sima de la Raja Santa
Sima de Manuel Pérez
Sima de Pinar Negro
Sima del Águila I
Sima del Aire



EVALUACIÓN AMBIENTAL ESTRATÉGICA
Plan Estratégico para la Agroindustria de Andalucía 2016-2020
DOCUMENTO DE ALCANCE DEL ESTUDIO AMBIENTAL ESTRATÉGICO

Denominación del georrecurso
Sima del Campamento
Sima del Ciervo
Sima del Corral
Sima del Estadio
Sima del Flaco
Sima del Pozuelo (I)
Sima del Pozuelo (II)
Sima del Republicano
Sima del Soldado
Sima GESM
Sima Karst
Sima LC-15 LC-28
Sima Lemus
Sima Peñon de El Berrueco
Sima Rasca
Simarrón II
Sinclinal de los Poyos de la Mesa (Cazorla)
Sismitas de Castelléjar
Sistema arrecifal del Barranco de la Mora
Sistema Covadura
Sistema de Fallas de Carboneras en Sopalmo
Sistema de la Cueva del Agua de Sorbas
Sistema de la Cueva del Peral
Skarn de Minas de Cala
Slumps de la Formación Carretero



EVALUACIÓN AMBIENTAL ESTRATÉGICA
Plan Estratégico para la Agroindustria de Andalucía 2016-2020
DOCUMENTO DE ALCANCE DEL ESTUDIO AMBIENTAL ESTRATÉGICO

Denominación del georrecurso
Stockwork de Tharsis
Subdesiertos de Almería
Superconos de yesos del Río Aguas
Surgencia del río Genal
Tajo de Arcos de la Frontera
Tajo de la Serena
Tajo de Los Hurones
Tajo de Ronda
Tajos de Mogarejo
Terrazas del Guadalete en Majarromaque
Terrazas marinas del Campo de Dalías-Punta Entinas
Tómbolo e Isla de Tarifa
Tómbolo y Cabo de Trafalgar
Torca de Fuentefría
Torcal de Antequera
Tránsito marino continental en el Negratín
Travertino de Alájar
Travertino de Zufre
Travertinos de la Toba
Travertinos de las Salinas
Travertinos de Vélez de Benaudalla
Travertinos del Castillo de Casarabonela
Travertinos del Huesna
Travertinos del Río Borosa



EVALUACIÓN AMBIENTAL ESTRATÉGICA
 Plan Estratégico para la Agroindustria de Andalucía 2016-2020
 DOCUMENTO DE ALCANCE DEL ESTUDIO AMBIENTAL ESTRATÉGICO

Denominación del georrecurso
Travertinos y cascada de Chorrogil
Trilobites de las Cumbres de San Bartolomé
Trilobites del Cámbrico de Cumbres Mayores
Troncos fósiles del Carbonífero de Belmez
Turberas del Padul
Turbiditas calcáreas de Cabra del Santo Cristo
Turbiditas calcáreas de la Formación Toril
Turbiditas de la Malahá
Turbiditas de la Via Verde del Guadiana
Turbiditas de Las Salinas
Turquesas de Encinasola
Ultramáficas de Montenegro
Ultramáficas de Santillana
Ultramáficas del Almirez
Unidad Olistostrómica del Guadalquivir
Unidad Olistostrómica en Montellano
Unidad Olistostrómicas del las Ventas del Carrizal
Ventana tectónica de Valdepeñas de Jaén
Ventana tectónica del Cerro del Pélpito
Vetas de Doñana
Vulcanismo de Zalamea la Real
Yacimiento de Graptolitos del Silérico de Hinojales
Yacimiento de Barranco León
Yacimiento de Fonelas P-1
Yacimiento de medusas cámbricas de Constantina



EVALUACIÓN AMBIENTAL ESTRATÉGICA
 Plan Estratégico para la Agroindustria de Andalucía 2016-2020
 DOCUMENTO DE ALCANCE DEL ESTUDIO AMBIENTAL ESTRATÉGICO

Denominación del georrecurso
Yacimiento de Solana del Zamborino
Yacimiento de Venta Micena
Yacimiento fosilífero del Carbonífero de Valverde
Yacimiento fosilífero del Plioceno de Villarrasa
Yacimiento Fuentenueva 3
Yacimiento kárstico de Darro
Yacimiento Plioceno de Burriana
Yacimiento Plioceno de Velerín
Yacimiento Plioceno del Barranco de Maro
Yacimiento Plioceno El Padrón
Yacimientos Fosilíferos del Plioceno de Bonares
Yacimientos siléricos del pantano del Pintado
Yesos de Benamaurel
Yesos de Cacín
Yesos de Galera
Zona de cizalla de La Carolina



EVALUACIÓN AMBIENTAL ESTRATÉGICA
Plan Estratégico para la Agroindustria de Andalucía 2016-2020
DOCUMENTO DE ALCANCE DEL ESTUDIO AMBIENTAL ESTRATÉGICO

ANEXO VII

INVENTARIO DE LUGARES DE INTERÉS HIDROGEOLÓGICO DE ANDALUCÍA (LIH)



EVALUACIÓN AMBIENTAL ESTRATÉGICA
Plan Estratégico para la Agroindustria de Andalucía 2016-2020
DOCUMENTO DE ALCANCE DEL ESTUDIO AMBIENTAL ESTRATÉGICO

CODIGO	MANANTIAL	OBJETIVOS	ZONIFICACIÓN
SE-8	Manantiales de Alcalá de Guadaira	Protección y recuperación de las salidas naturales hacia el Río Guadaira.	ZONA TIPO C
AL-1	Manantial y zona ganadora del Barranco de Las Negras	Protección de la zona ganadora del barranco de las Negras en relación con las rocas volcánicas (andesitas, dacitas y brechas pirocláticas).	ZONA TIPO A.
AL-10	Nacimiento de Laujár de Andarax	Protección de la zona de surgencias difusas que drenan las unidades carbonáticas Alpujarrides del sistema hidrogeológico denominado Alto Andarax (NE de S ^a de Gador).	ZONA TIPO C.
AL-11	Fuente Godoy, Río Andarax, Cerro Capitán	Protección de la zona de descarga del manantial, Cerro Capitán y el Río Andarax que drenan las unidades carbonáticas Alpujarrides del sistema hidrogeológico denominado Alto Andarax (NE de S ^a de Gador).	ZONA TIPO C.
AL-2	Manantial de los Molinos del Río Aguas (Sorbas)	Protección de los materiales de relleno de cuenca Neógenos y Cuaternarios (conglomerados, arenas, limos, margas, calizas bioclásticas yesos, à) en las inmediaciones del Manantial de los Molinos del Río Aguas y en el cauce de este.	ZONA TIPO C.
AL-4	Manantial de la Cala de San Pedro (Las Negras)	Protección de las calizas arrecifales que dan lugar al manantial.	ZONA TIPO A.
AL-5	Zona ganadora del Río Alías	Protección de los depósitos de rambla Holocenos, terrazas de Pleistoceno y depósitos limítrofes detríticos asociados a la cabecera de la rambla del Río Alías.	ZONA TIPO A.
AL-6	Manantial termal de la Balsa de Cela	Protección de la zona de descarga en las inmediaciones del manantial de las margas miocenas de relleno de cuenca de la unidad de Hijate Higuera-Lucar.	ZONA TIPO A. ZONA TIPO B.
AL-7	Manantial arroyo de Celín (S ^a de Gador)	Protección de la zona de descarga en las inmediaciones del manantial de los carbonatos triácicos de la vertiente meridional de la S ^a de Gador.	ZONA TIPO A. ZONA TIPO B.
AL-8	Fuente de Alcaudique	Protección de los carbonatos triácicos de uno de los sectores del manto de Gador (sector occidental del acuífero carbonático de la unidad de Lujar-Gador).	ZONA TIPO A.
AL-9	Manantial salino en el desierto de Tabernas	Protección de la zona de descargas difusas a lo largo de los materiales detríticos del cauce de la Rambla de Tabernas, así como la vegetación adaptada a la alta salinidad de las aguas en su entorno sumamente árido.	ZONA TIPO B.
CA-1	El Tempul	Protección de gran parte de la estructura anticlinal que conforma la Sierra de Las Cabras y que da lugar al manantial de El Tempul y al tropiezo de Fuente Imbro.	ZONA TIPO B.



EVALUACIÓN AMBIENTAL ESTRATÉGICA
Plan Estratégico para la Agroindustria de Andalucía 2016-2020
DOCUMENTO DE ALCANCE DEL ESTUDIO AMBIENTAL ESTRATÉGICO

CODIGO	MANANTIAL	OBJETIVOS	ZONIFICACIÓN
CA-2	Ubrique	Protección del manantial de Ubrique-Cornicabra a partir de la protección del acuífero carbonático juráico del mismo nombre.	ZONA TIPO A. ZONA TIPO B.
CA-3	El Hondón	Protección del sector acuífero del Hondón y del sector Norte de la Sierra de Ubrique en relación con el manantial del Hondón.	ZONA TIPO A. ZONA TIPO B.
CA-5	Surgencias Caños de Meca	Protección del acuífero de Vejer-Barbate (biocalcarentitas, margas y arenas amarillas del Mioceno superior-Plioceno), en relación con las salidas naturales que se producen hacia los acantilados de Los Caños de Meca.	ZONA TIPO A.
CA-6	Cañón del Río Trejo	Protección de la Formación Setenil en las zonas ganadoras relacionadas con Ríos y arroyos que conforman el Cañón del Río Trejo (Setenil, A de Los Lobos, A del Burgo, A de los Molinos y Trejo).	ZONA TIPO A.
CA-7	Manantial Arroyomolinos	Protección de los materiales carbonáticos de Monte Prieto dentro del sector de Pinar-Monte-Prieto.	ZONA TIPO A. ZONA TIPO B.
CO-1	Fuente Caños Dorados	Protección de la Fuente de Caños Dorados y otros manantiales en relación al detrítico Mioceno (gravas, arenas y limos del Andaluciense).	ZONA TIPO A.
CO-2	Fuente Marbella	Protección de la Fuente de Marbella y de la zona ganadora del Río Bailén.	ZONA TIPO A. ZONA TIPO B.
CO-3	Fuente del Rey (Priego de Córdoba)	Protección del manantial de Fuente del Rey.	ZONA TIPO A. ZONA TIPO B.
CO-4	Nacimiento y Molino del Río Anzur	Protección del nacimiento, sector del Molino del Río Anzur y tramo ganador en el Río Anzur desde su cabecera.	ZONA TIPO A. ZONA TIPO B.
CO-5	Pilar de Belalcázar	Protección de la Fuente/Pilar de Belalcázar dentro de la masa de agua de Los Pedroches.	ZONA TIPO A. ZONA TIPO B.
CO-7	Fuente del Río de Cabra	Protección de la fuente del Río, fuente del Martinete y zona ganadora del Río Cabra en cabecera.	ZONA TIPO A. ZONA TIPO B.
GR-1	Zona ganadora del Río Alhama y nacimientos de Alhama y Játar	Protección de la cabecera del Río Alhama y de los nacimientos que dan lugar al Río Játar.	ZONA TIPO A.
GR-11	Vélez Benaudalla y travertinos	Protección de los carbonatos Alpujarrides del Suroeste de la masa de agua que da lugar a los nacimientos.	ZONA TIPO A.
GR-12	La Natividad	Protección del manantial de la Natividad y de todo el tramo alto del Río Guardal, incluyendo entre otros el nacimiento de Enmedio y Fuente Alta.	ZONA TIPO A.
GR-14	Bugéjar	Protección del caudal ecológico ligado al tramo ganador del arroyo de Bugéjar.	ZONA TIPO A.
GR-15	Deifontes	Protección del manantial.	ZONA TIPO B.



EVALUACIÓN AMBIENTAL ESTRATÉGICA
Plan Estratégico para la Agroindustria de Andalucía 2016-2020
DOCUMENTO DE ALCANCE DEL ESTUDIO AMBIENTAL ESTRATÉGICO

CODIGO	MANANTIAL	OBJETIVOS	ZONIFICACIÓN
GR-16	Sector de Padul (Nacimiento Malnobre)	SWP Protección del entorno de los manantiales del sector occidental de la Depresión de Padul con objeto de mantener en razonables condiciones el drenaje natural de los manantiales.	ZONA TIPO A. ZONA TIPO B.
GR-17	Sector NE de Padul (Fuente de la Salud)	Protección del entorno de los manantiales del sector oriental de la Depresión de Padul con objeto de mantener en razonables condiciones el drenaje natural de los manantiales.	ZONA TIPO A. ZONA TIPO B.
GR-18	Humedales y turberas de Padul	Protección de la reserva (zona de protección de grado A - máxima protección establecida en el PORN de Sierra Nevada y zonas limítrofes de la Depresión.	ZONA TIPO A. ZONA TIPO B.
GR-19	Zona ganadora del Río Fardes (Calabocillo, Fte Correa y otros)	Protección de la cabecera del Río Fardes en un tramo ganador que recoge las descargas de numerosos manantiales.	ZONA TIPO B.
GR-2	Nacimiento de los Ríos Añales, Turrillas de Jayena, Vacal y Río Grande	Protección de la cabecera de los Ríos Cebollón, Cacán-Añales, Turrillas de Jayena, Vacal-río Grande.	ZONA TIPO A.
GR-20	Fuente Grande de Alfacar	Protección de entorno del manantial de Fuente Grande de Alfacar.	ZONA TIPO A.
GR-21	Nacimiento de los Ríos Aguas Blancas y Padules	Protección de la cabecera del Río Aguas Blancas, cabecera del Río Padules y de la cabecera del barranco de Tintín.	ZONA TIPO B.
GR-22	Charca Sapillo de Dilar (La Ermita)	Protección de la Charca del Sapillo de Dilar, así como de la zona ganadora definida en el Río Dilar, incluyendo la fuente de Los Berros.	ZONA TIPO A.
GR-23	Nacimiento del Río Gor	Protección del tramo ganador situado en el Río Gor desde su nacimiento. Englobaría un amplio sector de la masa de agua y entre otros manantiales el de Cerro Negro.	ZONA TIPO A.
GR-24	Zona ganadora y nacimiento del Río Cebollón	Protección de la cabecera de los Ríos Cebollón, Cacán-Añales, Turrillas de Jayena, Vacal-río Grande.	ZONA TIPO A.
GR-3	El Carcabal	Protección de la totalidad del Cerro del Carcabal con objeto de llevar un seguimiento científico de la variación en caudal y calidad del manantial en el tiempo.	ZONA TIPO A.
GR-4	Fuente Grande de Prado Negro	Protección de todo el tramo de la cabecera de Prado Negro hasta la desembocadura del Río de la Ermita o de Prado Negro con el Fardes y cabecera de este último.	ZONA TIPO A.
GR-5	Zona ganadora de escamas	Protección de todo el tramo de la cabecera de Prado Negro hasta la desembocadura del Río de la Ermita o de Prado Negro con el Fardes y	ZONA TIPO A.



EVALUACIÓN AMBIENTAL ESTRATÉGICA
Plan Estratégico para la Agroindustria de Andalucía 2016-2020
DOCUMENTO DE ALCANCE DEL ESTUDIO AMBIENTAL ESTRATÉGICO

CODIGO	MANANTIAL	OBJETIVOS	ZONIFICACIÓN
	Despeñadero	cabecera de este último.	
GR-7	El Frontil	Protección del manantial del Frontil y del arroyo asociado.	ZONA TIPO B.
HU-1	Fuente del Castaño (Aracena)	Protección de los carbonatos de la Sª de Aracena en las inmediaciones de la surgencia de dicho manantial.	ZONA TIPO A.
HU-11	Fuente Redonda (Cañaveral de León)	Protección de la zona de surgencia de Fuente Redonda que drena el acuífero carbonático del Cañaveral en las inmediaciones de la población de Cañaveral de León.	ZONA TIPO A.
HU-14	Fuente Zulema (Drenaje de la cueva de las Maravillas)	Protección de los carbonatos de la Sª de Aracena en las inmediaciones de la surgencia de dicho manantial.	ZONA TIPO A.
HU-15	Nacimientos al Arroyo de Fuente del Rey (Molino del Pombo).	Protección de los carbonatos de la Sª de Aracena en las inmediaciones de la surgencia de dicho manantial.	ZONA TIPO A. N
HU-16	Fuente de los Tres Caños (Santa Ana La Real)	Protección de los carbonatos de la Sª de Aracena en las inmediaciones de la surgencia de dicho manantial.	ZONA TIPO A.
HU-2	Lavadero P.blico Corteconcepción	Protección de los carbonatos de la Sª de Aracena en las inmediaciones de la surgencia de dicho manantial.	ZONA TIPO A.
HU-3	Fuente Peña de Arias Montano	Protección de los carbonatos de la Sª de Aracena en las inmediaciones de la surgencia de dicho manantial.	ZONA TIPO A.
HU-6	Lavadero Los Marines	Protección de los carbonatos de la Sª de Aracena en las inmediaciones de la surgencia de dicho manantial.	ZONA TIPO A.
HU-7	Fuente del Concejo (Zufre)	Protección de los carbonatos de Aracena en las inmediaciones de la población de Zufre.	ZONA TIPO A.
HU-8	Lavadero de Los Linares	Protección de los carbonatos de Aracena en las inmediaciones de la población de Zufre.	ZONA TIPO A.
JA-1	Fuente de Isabel II	Protección del manantial y de un sector de la masa de agua en la que se instalan diferentes aprovechamientos para el abastecimiento urbano de La Guardia.	ZONA TIPO D
JA-11	Fuente del Rey (Alcalá la Real)	Protección de los manantiales y del abastecimiento urbano de Alcalá la Real.	ZONA TIPO B.
JA-12	Nacimiento del Río San Juan	Protección del nacimiento y cabecera del Río San Juan, en relación con el tramo ganador del Río San Juan.	ZONA TIPO A. ZONA TIPO B.
JA-15	Arbuniel	Protección del manantial de Arbuniel y de la zona ganadora incluida en la masa 05.28 en relación con Arbuniel.	ZONA TIPO B.
JA-2	Manantial de la Charca	Protección del drenaje que da lugar al manantial de La Reja, así como	ZONA TIPO D



EVALUACIÓN AMBIENTAL ESTRATÉGICA
Plan Estratégico para la Agroindustria de Andalucía 2016-2020
DOCUMENTO DE ALCANCE DEL ESTUDIO AMBIENTAL ESTRATÉGICO

CODIGO	MANANTIAL	OBJETIVOS	ZONIFICACIÓN
	de Pegalajar	conservación de los abastecimientos urbanos que suministran agua a Mancha Real-Pegalajar y La Guardia.	
JA-3	Nacelrío	Protección del manantial de Nacelrío y del manantial de Ríogazas.	ZONA TIPO B.
JA-5	Molino de Peralta	Protección del tramo ganador del Río Guadalentín y de los manantiales de Molino de Peralta.	ZONA TIPO A.
JA-6	Mata Begid	Protección del manantial de Mata Begid y del tramo ganador denominado Arroyo de la Piedra del \perp guila.	ZONA TIPO A. ZONA TIPO B.
JA-7	Fuenmayor	Protección del manantial de Fuenmayor y el tramo ganador situado aguas abajo del manantial.	ZONA TIPO A. ZONA TIPO B.
JA-8	Manantiales del Sistillo y Río Cuadros	Protección de los manantiales de Sistillo I y II y de la cabecera del Río Cuadros.	ZONA TIPO A. ZONA TIPO B.
JA-9	Cueva del Agua de Tiscar	Protección del manantial que da lugar al agua que llega a la cueva de Tiscar (manantial del Vadillo) y al conjunto del acuífero denominado Nto del Guadalquivir que da lugar también al nacimiento del Río Guadalquivir.	ZONA TIPO D
MA-1	Manantial de La Villa	Protección de las rocas carbonáticas del Torcal y S ^a de Chimeneas relacionadas con el manantial.	ZONA TIPO C.
MA-10	Manantial de los Cien Caños	Protección de los carbonatos juráicos del sector oriental de la masa correspondiente a la S ^a de San Jorge, drenados principalmente por el manantial de los Cien Caños.	ZONA TIPO A. ZONA TIPO B.
MA-11	Nacimiento Río Grande Zarzalones	Protección de los carbonatos triáico de la S ^a de las Nieves (Unidad de las Nives) que es drenada por Río Grande.	ZONA TIPO A.
MA-12	Manantial de Maro	Protección de los carbonatos juráicos del Complejo Alpujárride de la masa de agua de las Alberquillas.	ZONA TIPO C.
MA-5	Nacimiento de Coín	Protección de los materiales carbonáticos de la Sierra Blanca Oriental que incluiría los sectores de Guaro y el Sistema Coín.	ZONA TIPO D.
MA-6	Nacimiento de Cuevas del Becerro-El Carrizal	Protección de los carbonatos juráicos correspondientes a los compartimentos hidrogeológicos de Llanos de Carrasco y S ^a de los Merinos.	ZONA TIPO A.
MA-7	Nacimiento del Genal	Protección de los carbonatos triáico-juráicos de la masa S ^a de las Nieves Prieta en su borde meridional correspondiente al sistema de Oreganal.	ZONA TIPO A.
MA-8	Manantial de la Z-a	Protección de los carbonatos triáico-juráicos de la masa de Jarastepar (060.045).	ZONA TIPO A.
MA-9	Fuente de la Reina (Montes de Málaga)	Protección en las inmediaciones de la Fuente de la Reina de los conglomerados, areniscas, arcillas, filitas, pizarras y calizas alabeadas.	ZONA TIPO A.



EVALUACIÓN AMBIENTAL ESTRATÉGICA
Plan Estratégico para la Agroindustria de Andalucía 2016-2020
DOCUMENTO DE ALCANCE DEL ESTUDIO AMBIENTAL ESTRATÉGICO

CODIGO	MANANTIAL	OBJETIVOS	ZONIFICACIÓN
		Paleozóicas del complejo Maláguide en los Montes de Málaga.	
SE-1	Ojo de Gilena	Protección y recuperación de los manantiales del acuífero de Becerrero en el que sus recursos se destinan prioritariamente para abastecimiento a la población.	ZONA TIPO A:
SE-2	Fuente de Royá	Protección y recuperación de los manantiales del acuífero de Becerrero en el que sus recursos se destinan prioritariamente para abastecimiento a la población.	ZONA TIPO A:
SE-3	Nacimiento del Huéznar (Manantial San Nicolás del Puerto)	Protección y recuperación de las salidas hacia la cabecera del Río Huéznar, donde se encuentra el Monumento Natural de las Cascadas del Hueznar.	ZONA TIPO A. ZONA TIPO B.
SE-4	El Gandul	Protección y recuperación de las salidas naturales hacia el Río Guadaira.	ZONA TIPO C
SE-5	Manantial de la Laguna del Gosque	Protección y recuperación de las salidas naturales que alimentaban a la Laguna del Gosque.	ZONA TIPO A
SE-6	Corcoya-Fuente de la Ermita	Protección de la pequeña Fuente situada al pie de la Ermita de Corcoya.	ZONA TIPO A:
SE-7	Manantial de San Francisco en Constantina	Protección del manantial y de los recursos destinados al abastecimiento de Constantina.	ZONA TIPO A. ZONA TIPO B.

