

## BUENAS PRÁCTICAS



Deposite la basura en contenedores



Camina por los senderos marcados



Respete los bienes y propiedades privadas



No se permite la captura de animales



No se permite encender fuego



No se permite la pesca



No se permite la recolección de plantas

Teléfono de emergencias: 112

# HUELVA

PARQUE NATURAL  
Sierra de Aracena  
y Picos de Aroche

## MÁS INFORMACIÓN

Centro de Visitantes Cabildo Viejo. Plaza Alta s/n. Edificio Cabildo Viejo. Aracena. Huelva. Tel. 959 12 95 53/54

[www.ventanadelvisitante.es](http://www.ventanadelvisitante.es)

Dep. Legal: SE-4195-2010 Impresión: Imprenta Espartero, S.A.  
© / Dirección / Coordinación: Consejería de Medio Ambiente, Junta de Andalucía. Realización e imágenes: grupo entorno, Federación Andaluza de Montañismo y archivo OMA.



UNIÓN EUROPEA

Fondos Feder



JUNTA DE ANDALUCÍA  
CONSEJERÍA DE MEDIO AMBIENTE

PARQUE NATURAL

# Sierra de Aracena y Picos de Aroche

# Sendero

## Alto del Chorrito



JUNTA DE ANDALUCÍA  
CONSEJERÍA DE MEDIO AMBIENTE

## • TRAYECTO

Lineal

## • LONGITUD

4,0 km

## • TIEMPO ESTIMADO

2 horas y 30 minutos

## • DIFICULTAD

Baja

## • TIPO CAMINO

Senda o carril

## • PAISAJE/VEGETACIÓN

Relieve de media montaña con pendientes moderadas. Amplias extensiones y panorámicas de castaños, dehesas, olivares y monte mediterráneo. Ganadería extensiva porcina (montanera), ovina o bovina. Ruedos agrícolas. Caminos característicos entre muros de piedra. Blancas poblaciones serranas.

## • SOMBRA

Frecuente

## • AUTORIZACIÓN ESPECIAL

No es necesaria

## • RECOMENDACIONES

Llevar agua potable y vestimenta y calzado adecuados. Cerciorarse de la potabilidad del agua de las fuentes.

## • PROVINCIA / MUNICIPIOS

Huelva / Los Marines y Linares de la Sierra

## • HOJAS DEL MTN 1:50.000

917 - Aracena

## • COORDENADAS INICIO / FINAL

37° 53' 52,92"N – 6° 37' 36,24"O

37° 52' 59,55"N – 6° 36' 53,81"O



Reserva de la Biosfera



## CÓMO LLEGAR

El sendero comienza en la misma carretera nacional (N-433), a unos ciento cincuenta metros de la segunda derivación a Los Marines, caso de venir desde Aracena.



## APARCAMIENTOS

Hay un aparcamiento con unas 25 plazas al inicio del sendero.



## TRANSPORTE PÚBLICO

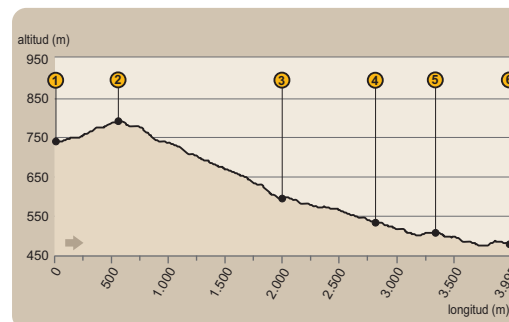
La principal empresa concesionaria de las líneas Las principales empresas concesionarias de autobuses que operan en la zona son Casal (tel. 954 99 92 90; [www.autocarescasal.es](http://www.autocarescasal.es)) y Damas (tel. 959 25 69 00; [www.damas-sa.es](http://www.damas-sa.es)).



## OTROS SENDEROS

El parque natural tiene una amplia oferta de senderos señalizados. Entre los más próximos están Linares de La Sierra - Alájar y los otros tres que parten de Aracena con destino a Linares de la Sierra, Corteconcepción y Fuenteheridos. El sendero de gran recorrido GR 41-3 que une Zufre con Las Murtiguillas, pasa por Los Marines.

## PERFIL DEL RECORRIDO



## • DESNIVEL MÁXIMO

316 m

## • COTA MÁXIMA

791 m

## • COTA MÍNIMA

475 m

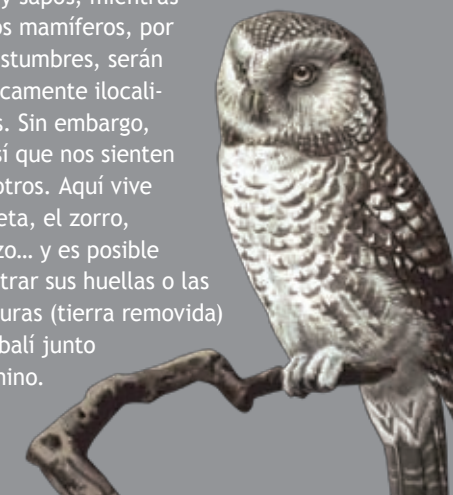
## FAUNA

El terreno arbolado impera en este entorno. Árboles espontáneos en formaciones boscosas o adehesadas o árboles de cultivos, y cuando no los hay son frecuentes las manchas de matorral.

En definitiva, un espacio lleno de posibilidades para numerosas especies animales, de todos los órdenes y familias, desde mamíferos a insectos.



Los grandes troncos de castaños y alcornoques son ideales para la nidificación de especies como el mochuelo o el cárabo. Además aquí podremos ver picapinos, pito real, zorzales, arrendajos y muchas otras aves de querencia forestal, como carboneros, herrerillos, trepadores, agateadores, etc. En las zonas más húmedas es posible ver anfibios como ranas y sapos, mientras que los mamíferos, por sus costumbres, serán prácticamente ilocalizables. Sin embargo, ellos sí que nos sienten a nosotros. Aquí vive la gineta, el zorro, el erizo... y es posible encontrar sus huellas o las hozaduras (tierra removida) del jabalí junto al camino.







# Sendero



## Alto del Chorrito

### Los Marines

El sendero comienza en la misma carretera nacional (N-433), a unos ciento cincuenta metros de la segunda derivación a Los Marines, caso de venir desde Aracena (ver [1] en el mapa). Partimos hacia el sur dejando la cantera El Torviscal justo a nuestra izquierda. Enseguida empezamos a subir por una ladera de orientación norte. Es una circunstancia ésta importante porque determina su grado de insolación y, por ende, su humedad, vegetación o fauna. Es lo que explica, por ejemplo, la profusión a nuestro alrededor de helechos, musgos, líquenes, zarzamoras, hiedras, escaramujos, zarzaparrillas, cornicabras o la presencia de árboles como el rebollo o melojo y el quejigo, entre alcornoques y castaños.



En poco más de quinientos metros de camino alcanzamos el alto del collado [2], abriéndose ante nosotros nuevas perspectivas paisajísticas y situándonos en una orientación diferente, ahora solana, mirando hacia el sur, lo que supone unas condiciones más secas y una vegetación apropiada a las circunstancias. Coscojas y encinas son ahora más abundantes entre alcornoques. Jaras, cantuesos, tojos o gordolobos constituyen el sotobosque.

### Valle del Silo

Al fondo de la vertiente discurre el barranco Valle del Silo, encajado en la U cerrada que forma la sierra de Linares. Al poco de iniciar la bajada entramos en el término municipal de Linares de la Sierra y se nos brindan lugares adecuados para observar y explorar el paisaje.



*Las especies del género Quercus tienen una amplia distribución no sólo en estas sierras, sino también en todo el mundo mediterráneo y atlántico. Pero ocurre que aquí encontramos próximas especies de robles, como el rebollo o el quejigo, de hojas caducas y ambientes húmedos, y otras adaptadas a la aridez, como la encina o la coscoja, de hojas permanentes y recias. Los alcornoques, que también son del mismo género, ocupan tanto zonas umbrías como solanas.*

En un kilómetro de bajada, aproximadamente, llegamos a un punto en el que domina el matorral y el camino inicia una serie de curvas pronunciadas.

En algo más de quinientos metros llegaremos a la carretera entre Aracena y Alájar (HU-8105) que se adentra en el barranco Valle del Silo. La cruzaremos [3] con la debida precaución.

### Linares de la Sierra

Seguiremos, al otro lado de la carretera, bajando la ladera sin dejar de zigzaguear, para acercarnos poco a poco al curso de agua al fondo del barranco. Antes de las últimas curvas cerradas pasamos una bifurcación de caminos [4] que resolveremos siguiendo al frente y descartando el de la izquierda. En unos cuatrocientos metros más de camino sinuoso llegamos al arroyo que deberemos cruzar. Un poco más adelante alcanzamos el punto de confluencia [5] con otro sendero señalizado del parque natural: Aracena - Linares de la Sierra.

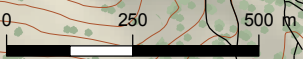
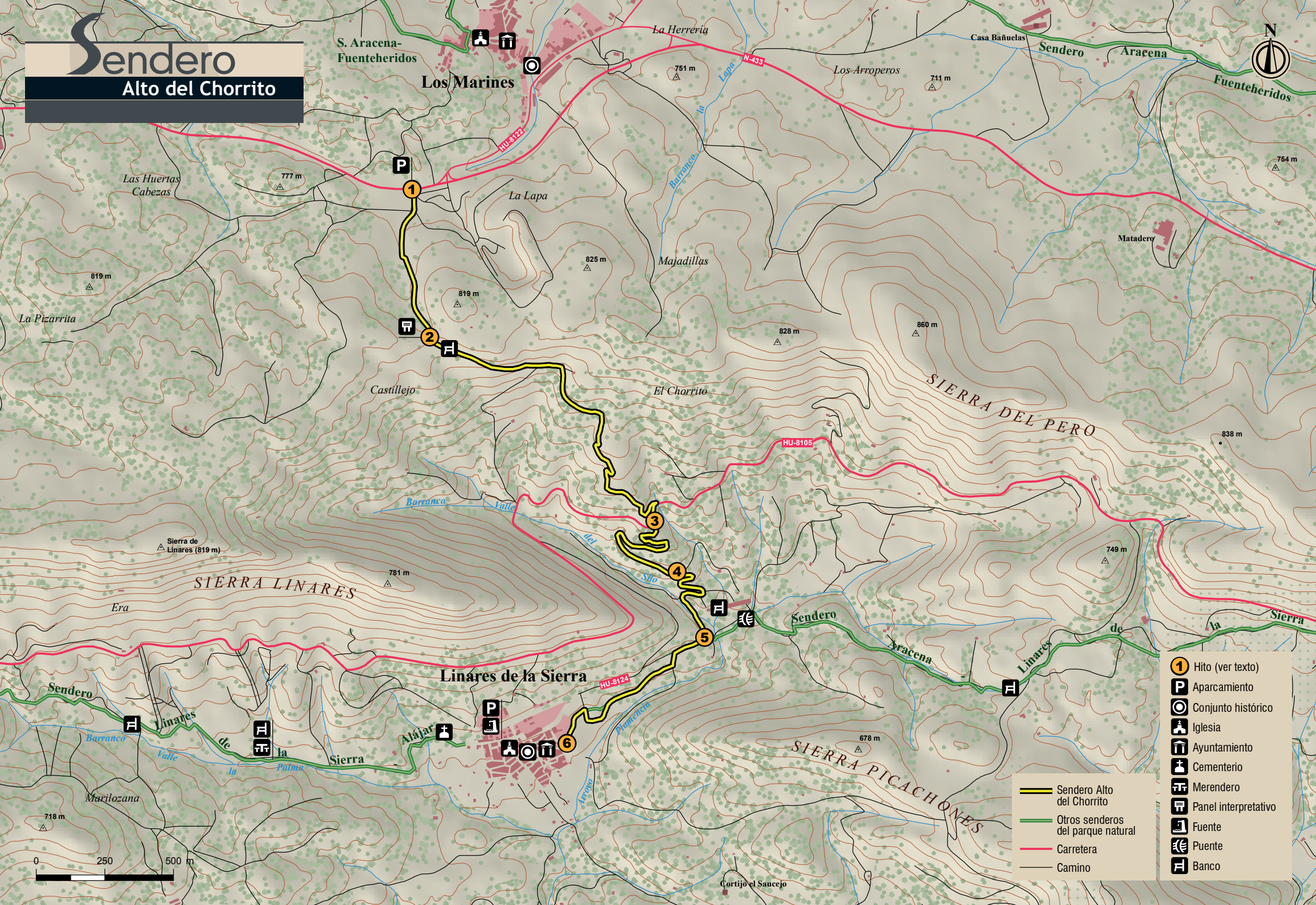


Ahora unidos, ambos senderos se dirigen, en paralelo al arroyo Plamencia, hacia la carretera, ya cerca de Linares de la Sierra, donde terminará nuestro recorrido [6]. Antes desembocaremos en otro camino que tomaremos a la izquierda, en el que veremos un abrevadero. Pasado éste evitaremos llegar a la carretera tomando el camino empedrado.





# Sendero Alto del Chorrito



- 1 Hito (ver texto)
- P Aparcamiento
- Conjunto histórico
- Iglesia
- Ayuntamiento
- Cementerio
- Merendero
- Panel interpretativo
- Fuente
- Puente
- Banco

- Sendero Alto del Chorrito
- Otros senderos del parque natural
- Carretera
- Camino