

BUENAS PRÁCTICAS



Deposite la basura en contenedores



Camine por los senderos marcados



Respete los bienes y propiedades privadas



No se permite la captura de animales



No se permite encender fuego



No se permite la pesca



No se permite la recolección de plantas

Teléfono de emergencias: 112



CÁDIZ
MÁLAGA

PARQUE NATURAL
Sierra de
Grazalema

MÁS INFORMACIÓN

Centro de Visitantes El Bosque. Federico García Lorca nº1.
El Bosque. Cádiz. Tel. 956 70 97 33

ventanadelvisitante



UNIÓN EUROPEA
Fondo Europeo Agrícola de Desarrollo Rural



Junta de Andalucía
Consejería de Agricultura, Ganadería,
Pesca y Desarrollo Sostenible

PARQUE NATURAL
Sierra de
Grazalema

Sendero
La Calzada Romana

CÁDIZ-MÁLAGA



Junta de Andalucía
Consejería de Agricultura, Ganadería,
Pesca y Desarrollo Sostenible

OTRAS FIGURAS DE PROTECCIÓN



NATURA 2000



Organización de las Naciones Unidas para la Educación, la Ciencia y la Cultura
Red Española de Reservas de la Biosfera

• TRAYECTO

Lineal

• LONGITUD (IDA)

3,3 km

• TIEMPO ESTIMADO (IDA)

2 horas

• DIFICULTAD

Baja

• TIPO CAMINO

Calzada romana, pedregoso.

• PAISAJE/VEGETACIÓN

Descenso continuo por paisaje calizo con dolomías, arcillas y yesos. Vistas a Sierra Alta y Sierra de Ubrique. Interesante acebuchal con aves migratorias que reponen energías consumiendo acebuchina. Restos arqueológicos, antigua calzada romana, alcantarillas y aliviaderos. Ocuri en el Salto de la Mora. Casa del Chite, que alude a una antigua población llamada Archite.

• SOMBRA

Escasa

• AUTORIZACIÓN ESPECIAL

No es necesaria

• RECOMENDACIONES

Llevar agua potable y vestimenta y calzado adecuados. Ganado en el primer tramo.

• PROVINCIA / MUNICIPIOS

Cádiz / Benaocaz y Ubrique

• HOJAS DEL MTN 1:50.000

1050 - Ubrique

• COORDENADAS INICIO / FINAL

36° 41' 57,33"N – 5° 25' 20,96"W

36° 40' 51,11"N – 5° 26' 38,96"W



CÓMO LLEGAR

En Benaocaz, el sendero se inicia sobre la A-2302, justo donde se encuentra la parada de autobús del pueblo. Si lo iniciamos en Ubrique, buscaremos el convento o ermita de San Juan.



APARCAMIENTOS

Hay un aparcamiento con unas 20 plazas en la entrada del pueblo.



TRANSPORTE PÚBLICO

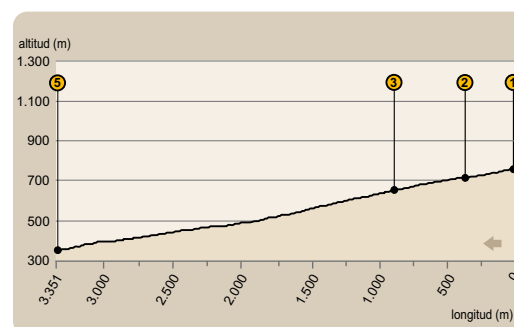
Las principales empresas concesionarias de las líneas regulares de autobuses en la zona son Los Amarillos (tel. 902 21 03 17) y Transportes Generales Comes S.A. (tel. 902 19 92 08). Las estaciones de ferrocarril más próximas se encuentran en Cortes de la Frontera, Jímera de Líbar, Benaocaz y Ronda (consultar servicios y horarios en www.renfe.es o en el tel. 902 24 02 02).



OTROS SENDEROS

En Benaocaz confluyen los senderos El Ojo del Moro y El Salto del Cabrero.

PERFIL DEL RECORRIDO



• DESNIVEL MÁXIMO

412 m

• COTA MÁXIMA

763 m

• COTA MÍNIMA

351 m



LOS CAMINOS DEL IMPERIO

La calzada romana era el modelo de camino utilizado por Roma para la vertebración de su Imperio, sentando así las bases de las redes actuales de comunicaciones.

El proceso de construcción de una calzada consistía en varias fases: en primer lugar se delimitaba su anchura mediante dos zanjas paralelas. Posteriormente, era rellenada con una primera capa de piedra bruta, y una segunda de grava y arena.

Finalmente, se revestía la superficie con piedra triturada o con losas de piedra. Después, serían señalizadas con miliarios, que marcaban las distancias del recorrido.

Durante la época nazarí, la antigua calzada unía los núcleos de población de Ubrique Alto, la desaparecida Archite y Benaocaz. Utilizada hasta nuestros días, se encuentra catalogada en la Carta Arqueológica de Benaocaz.





Benaocaz, primero

El recorrido comienza frente a la marquetería de autobuses de Benaocaz (ver [1] en el mapa), típico pueblo blanco serrano en el que podremos visitar el barrio nazarí o el ecomuseo histórico *El hombre y la sierra*.



Antes de echar a andar podemos ver, al frente, el contorno de la Sierra de la Silla y hacia el Sur, el Aljibe y el Picacho, ambos en el cercano Parque Natural Los Alcornocales.

El sendero desciende y al poco tiempo cruzamos un puente sobre el arroyo Seco [2] donde encontramos una señal que nos explica la técnica utilizada para la construcción de las calzadas romanas.



En este primer tramo, el sotobosque de alrededor, denso y compuesto por lentiscos, aulagas y retamas, marca los límites del camino y se convierte en refugio ideal para las pequeñas aves y en lugar de pastos de reses vacunas.

Tras cruzar una angarilla, comenzamos a atravesar un fantástico acebuchal [3]; el resto de la flora está compuesta por lentiscos, algarrobos, y olivos. En las cercanías se encuentra el lugar donde debió asentarse la antigua población de Archite.

Ocuri, encima nuestra

En la parte alta de la calzada (cerca de Ubrique) se observan algunas plantas aromáticas como el poleo, que convive con otras como el palmito o las adelfas. En toda la zona abundan y se pueden observar algunas especies de aves, siendo las más comunes las currucas, los jilgueros y los pinzones.



La calzada pasa por debajo del Salto de la Mora, donde se conserva el yacimiento de Ocuri. Rodeado por una formidable muralla y con importantes obras de infraestructuras como depósitos de agua y conducciones, restos de baños públicos (termas), de casas, del foro y del columbario. Este complejo puede ser visitado desde el punto de información situado en el km 20 de la carretera que une Ubrique con Benaocaz.

La calzada pierde altura rápidamente en algunos tramos y, tras una curva, divisamos el pueblo de Ubrique, conocido internacionalmente por su industria de la piel. A la derecha, vemos un pequeño macedizo conocido como el Salto de la Mora [4]. En dicho lugar se encuentra ubicada la ciudad romana de Ocuri, impresionante conjunto del siglo II a. de C.




Ubrique, final del sendero

Coinciden con nuestro recorrido el sendero de Gran Recorrido GR-7, o, en este tramo la calzada romana. El GR-7, de más de 6.000 kilómetros señalizados con balizas blancas y rojas, une esta provincia, desde Tarifa, con el Peloponeso griego.



Seguiremos la calzada hasta llegar a la *Piedra o Cabeza de Toro* (cabeza de toro pintada en la roca), lugar donde la leyenda sitúa la batalla a pedradas entre los habitantes de Benaocaz y Ubrique por la talla de San Blas, que los últimos pretendieron robar para casar con la Virgen de los Remedios.



Los ingenieros romanos tuvieron que realizar obras en la calzada para evitar que las escorrentías las destruyeran, ya que estamos en una zona de alta precipitaciones. Por las alcantarillas el agua era recogida de las cunetas y pasaba al otro lado de la vía.

La calzada pasa a convertirse en carril y la existencia de diversas casas y huertos nos señala el final de nuestro sendero, Ubrique [5], uno de los mayores y más atractivos pueblos de la serranía gaditana.

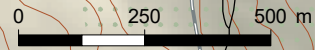
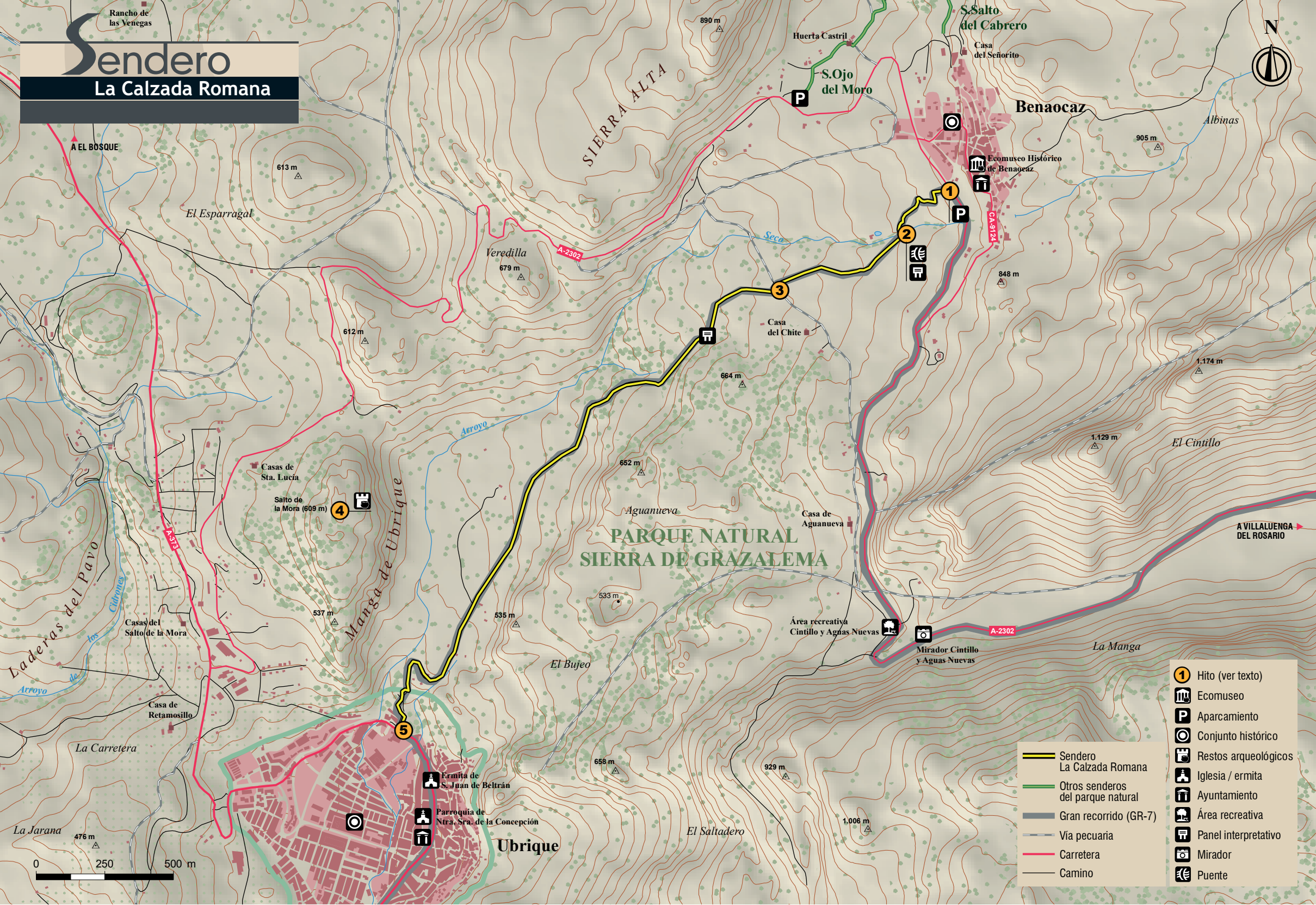
Sendero
La Calzada Romana

Este sendero conjuga naturaleza y cultura. Un único patrimonio, natural y cultural, que nos permite conocer parte del parque desde Benaocaz a Ubrique, y la historia de su poblamiento.

Desde el Salto de la Mora, la ciudad romana de Ocuri se asoma al sendero, mientras la desaparecida villa de Archite apenas deja ver sus restos.

Camino de piedra por el que viajaron hombres e ideas, ejércitos, mercancías e ingenios y que unía la sierra con las costas gaditanas y malagueñas.

Sendero La Calzada Romana



- Sendero La Calzada Romana
- Otros senderos del parque natural
- Gran recorrido (GR-7)
- Vía pecuaria
- Carretera
- Camino
- Hito (ver texto)
- Ecomuseo
- Aparcamiento
- Conjunto histórico
- Restos arqueológicos
- Iglesia / ermita
- Ayuntamiento
- Área recreativa
- Panel interpretativo
- Mirador
- Puente