

BUENAS PRÁCTICAS



Deposite la basura en contenedores



Camine por los senderos marcados



Respete los bienes y propiedades privadas



Evite hacer ruido



Su perro siempre atado



No se permite la captura de animales



No se permite encender fuego



No se permite la recolección de plantas



No se permite la recolección de minerales y rocas

Teléfono de emergencias: 112



GRANADA
ALMERÍA
SIERRA
NEVADA
PARQUE NACIONAL
PARQUE NATURAL

© / Dirección / Coordinación: Consejería de Sostenibilidad, Medio Ambiente y Economía Azul / Agencia de Medio Ambiente y Agua de Andalucía
Realización e imágenes: Agencia de Medio Ambiente y Agua de Andalucía

OTRAS FIGURAS DE PROTECCIÓN



• TRAYECTO

Lineal

• LONGITUD (IDA)

5 km

• TIEMPO ESTIMADO (IDA)

2 horas y 30 minutos

• DIFICULTAD

Media

• TIPO CAMINO

Pista forestal

• PAISAJE/VEGETACIÓN

Bosque mixto mediterráneo de encinas, robles y árboles de hoja caduca. Bosque de ribera. Vistas panorámicas sobre la cabecera del río Alhama, la dehesa, las cumbres de Sierra Nevada y el barranco de las Rozas.

• SOMBRA

Sol y sombra

• AUTORIZACIÓN ESPECIAL

En Otoño, el acceso está regulado los sábados, domingos y festivos, y es necesaria una inscripción individual previa.

La Dehesa del Camarate es zona de reserva del Parque Nacional y no está permitido caminar fuera del sendero.

• RECOMENDACIONES

Llevar agua potable, protección solar en época estival, así como vestimenta y calzado adecuados.

• PROVINCIA / MUNICIPIOS

Granada / Lugros

• HOJAS DEL MTN 1:50.000

1010

• COORDENADAS INICIO / FINAL

37°11'26.44"N, 3°14'57.91"O

37°10'28.96"N, 3°15'56.26"O



CÓMO LLEGAR

Desde la A-92, tomar la salida 288, en dirección a Purullena. Seguir la carretera GR-4105 hasta Lugros. A 1,5 km antes de llegar al pueblo de Lugros, tomar el carril que sale a la derecha (a la altura de un depósito de agua potable). Continuar por la Cañada Real de los Potros unos 6 km hasta llegar al inicio del sendero.

En las fechas de regulación del acceso, el Ayuntamiento de Lugros ofrece, previo pago, un servicio de transporte público que recorre 8 kilómetros y acerca al visitante a la entrada de la Dehesa del Camarate.



APARCAMIENTOS

No hay aparcamiento habilitado al inicio del sendero, aunque se puede dejar el vehículo cerca del mismo. Existe un aparcamiento público en el pueblo de Lugros.



TRANSPORTE PÚBLICO

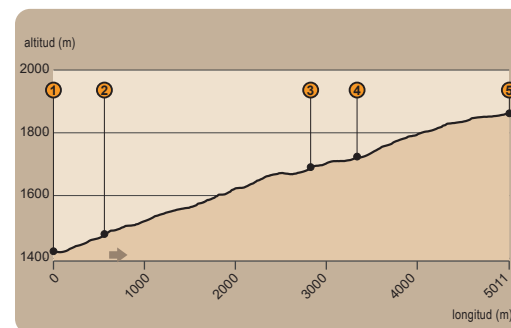
La principal empresa concesionaria de las líneas regulares de autobuses en la zona es Alsa (tel. 902 42 22 42; www.alsa.es).



OTROS SENDEROS

En esta zona puede disfrutar de otros senderos señalizados como: Sendero Río Alhama y acceso al tramo 17 Postero Alto-Peña Partida del GR-240 SULAYR.

PERFIL DEL RECORRIDO



• DESNIVEL MÁXIMO

445 m

• COTA MÁXIMA

1865 m

• COTA MÍNIMA

1420 m



LA EXCEPCIONALIDAD DE LA DEHESA DEL CAMARATE

Las 1600 hectáreas de la finca del Camarate se extienden por las laderas y vaguadas del barranco de las Rozas y del valle del río Alhama, dentro del término municipal de Lugros (Granada), en el Espacio Natural de Sierra Nevada. La cantidad de agua que cae en este territorio en forma de lluvia y nieve ha favorecido el desarrollo de una vegetación rica y diversa, con especies tan particulares como los milenarios tejos.

Desde que se tienen registros, con la donación de la finca al monasterio de los Jerónimos de Granada por los Reyes Católicos, el ganado ha determinado el paisaje del Camarate y ha permitido el mantenimiento de lo que hoy es la zona de reserva más valiosa del Parque Nacional: un bosque mixto caducifolio de robles, encinas, quejigos, melojos, serbales, mostajos, arces, fresnos, sauces, agracejos, cerezos, manzanos y rosales silvestres que, tan al sur de Europa, constituye una extraordinaria singularidad.

Con la llegada del otoño, el espectáculo multicolor de ocres y vida que palpita en la Dehesa del Camarate no se puede describir. En un salvaje contraste con las cumbres nevadas, el bosque adhesionado del Camarate estalla en mil tonalidades que colorean el entorno con una resplandeciente paleta de verdes, rojos, naranjas, marrones y amarillos. Un festival de vida, vibrante e imprescindible, que pone de manifiesto los ciclos de muerte y renovación de la naturaleza con una rabiosa y conmovedora belleza.



UNIÓN EUROPEA
Fondo Europeo Agrícola de Desarrollo Rural




Junta de Andalucía
Consejería de Sostenibilidad,
Medio Ambiente y Economía Azul

SIERRA
NEVADA
PARQUE NACIONAL
PARQUE NATURAL

Sendero Dehesa del Camarate



Junta de Andalucía
Consejería de Sostenibilidad,
Medio Ambiente y Economía Azul



Sendero Dehesa del Camarate



En la vertiente norte de Sierra Nevada, a los pies del Picón de Jerez (3 088 m), se extiende uno de los bosques mixtos mejor conservados de Andalucía; un bosque de encinas y robles acompañados de numerosas especies de hoja caduca que, en esta latitud, lo convierten en una hermosa singularidad. Se trata de una de las poquísimas dehesas que podemos encontrar en el Parque Nacional, que ha perdurado hasta nuestros días gracias a la presencia del toro de lidia. Cada otoño, abedules, quejigos, arces, serbales, fresnos, ciruelos y sauces revientan en una explosión de color que, durante siglos, hizo vibrar la cabecera del río Alhama para disfrute exclusivo del ganado bravo. Desde 2002, también lo hace para todos nosotros.

El guardián de la Dehesa del Camarate

Llegamos al sendero por la Cañada Real de los Potros, paralelos a la acequia de Guadix y al cauce del río Alhama, que baja serpenteante entre una tupida vegetación de ribera. La señal de inicio [1] se encuentra junto a la entrada de la finca del Camarate, en el horcajo donde confluyen el río Alhama, el arroyo de Alamos Negros y el arroyo de las Rozas. La abundancia de agua ha permitido la extraordinaria biodiversidad de este bosque, que alberga incluso algunos ejemplares de tejos centenarios, reliquias de otro tiempo y de otro clima.

Atravesamos la cancela por el paso peatonal y nos dirigimos a la derecha, hacia las fotogénicas ruinas de una ermita del siglo XIX. Entre sauces, fresnos y el sonido del agua corriendo por todas partes, nos adentramos en la finca por un carril empedrado. Enseguida pasamos junto a los restos de un embarcadero de animales, uno de los numerosos testimonios de la actividad ganadera de la finca que vamos a encontrar a lo largo del camino, como el tolón tolón de los cencerros, las fragancias almizcleras, las moñigas, los mugidos, los balidos y, al final del sendero, un abrevadero y un tentadero, donde se probaba la bravura de los becerros.

Y es que la finca del Camarate ha sido dehesa de reses bravas hasta que, hace un par de décadas, fue incorporada al Parque Nacional. Este ganado, embravecido y peligroso, no permitía ni paseos ni visitas ni la recolección de leña ni la de ningún otro tipo. La Dehesa del Camarate era territorio de toros. Aquí se aprovechaban los pastos de verano. En los meses fríos, en un soberbio espectáculo trashumante, centenares de toros marchaban con orgullo y brío hacia las dehesas de Sierra Morena. Su bravura ha sido, precisamente, lo



que ha permitido que el bosque caducifolio más rico de Andalucía Oriental haya perdurado hasta nuestros días. En la actualidad, la conservación se compatibiliza con los usos tradicionales y con el uso público.

El Bosque Encantado

El sendero discurre en ascenso por la base del Cerro de los Carneros, sobre el cauce del barranco de las Rozas. En 500 metros, en una curva cerrada, el carril abandona el lecho [2] y nos conduce a la Cunilla, en la falda del Cerro de las Calaveras. Continuamos el ascenso paralelos al barranco. Junto a los cada vez más numerosos robles melojos, se distinguen llamativos algunos mostajos, cuyos frutos refulgen entre la arboleda como la sangre y el fuego.


En poco más de 2 kilómetros, cruzamos de nuevo el barranco de las Rozas [3] para dirigirnos, por la umbría, al collado del Cerro del Camarate [4]. La vaporosa luz de la vaguada y los sonidos del bosque y del viento estimulan la imaginación y los sentidos; por algo lo llaman El Bosque Encantado. La mayoría de los árboles mantienen sus ramas verdes pero, en el transcurso del otoño, los dorados y azafrañados tonos de arces, robles y manzanos silvestres (maguillos) irán ganando presencia.



El paisaje abierto

En el collado, la panorámica se abre espectacular sobre la cabecera del río Alhama. Y sobre el valle, con más o menos nieve dependiendo de la estación, se alcanzan los más de tres mil metros del Picón de Jerez y otros tresmiles, como el Puntal de Juntillas o el Puntal de los Cuartos. A nuestro alrededor y en la ladera de enfrente, se extienden los prados para el ganado, donde las vacas han horadado la tierra empapada con el agua de las cumbres. El piornal hace de frontera con la alta montaña. Con suerte, podremos sorprender aquí al mirlo capiblanco, que suele posarse sobre las ramas del enebro rastrero.

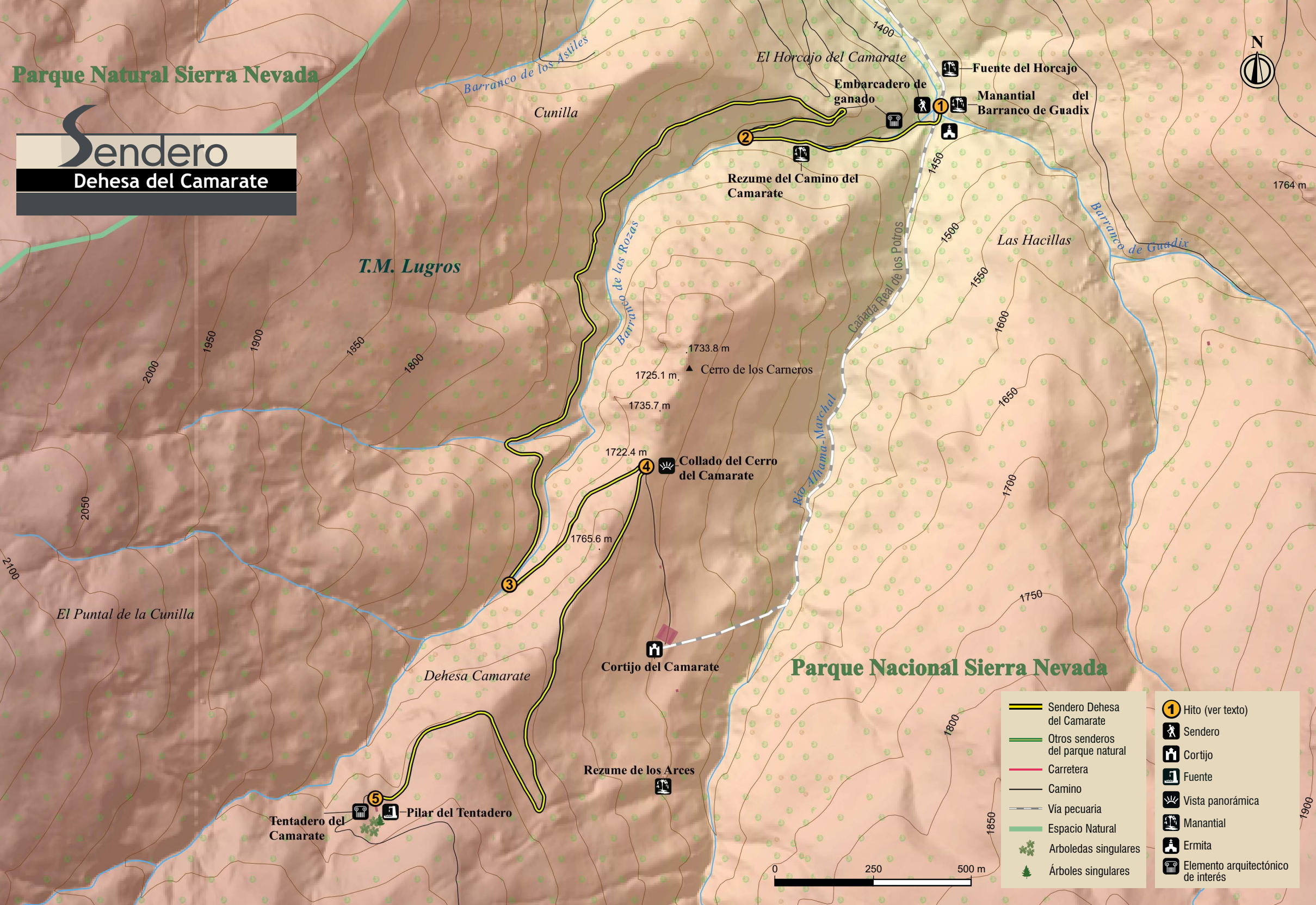
El carril de la izquierda conduce al cortijo del Camarate. Nuestro sendero continúa por la derecha, adentrándose en un paisaje abierto que domina ambos barrancos. En 1200 metros pasamos de nuevo a la ladera norte. Desde esta altura, da igual la época del año, la dehesa se ve impresionante. Los sonidos y olores ganaderos se intensifican. Estos últimos metros son más relajados, con más sombra y menos pendiente. El sendero acaba en el tentadero [5]. Un viejo sauco se yergue junto a



las gradas del ruedo, dicen que para atraer la buena suerte; aunque, para suerte, la nuestra por poder disfrutar de un lugar tan excepcional como la Dehesa del Camarate.

Parque Natural Sierra Nevada

Sendero Dehesa del Camarate



T.M. Lugros

Cunilla

El Horcajo del Camarate

Embarcadero de ganado

Fuente del Horcajo

Manantial del Barranco de Guadix

Rezume del Camino del Camarate

Las Hacillas

▲ Cerro de los Carneros
1733.8 m

1725.1 m

1735.7 m

1722.4 m
☀ Collado del Cerro del Camarate

1765.6 m

🏠 Cortijo del Camarate

Rezume de los Arces

🏠 Pilar del Tentadero
🏠 Tentadero del Camarate

Parque Nacional Sierra Nevada

	Sendero Dehesa del Camarate		Hito (ver texto)
	Otros senderos del parque natural		Sendero
	Carretera		Cortijo
	Camino		Fuente
	Vía pecuaria		Vista panorámica
	Espacio Natural		Manantial
	Arboledas singulares		Ermita
	Árboles singulares		Elemento arquitectónico de interés

