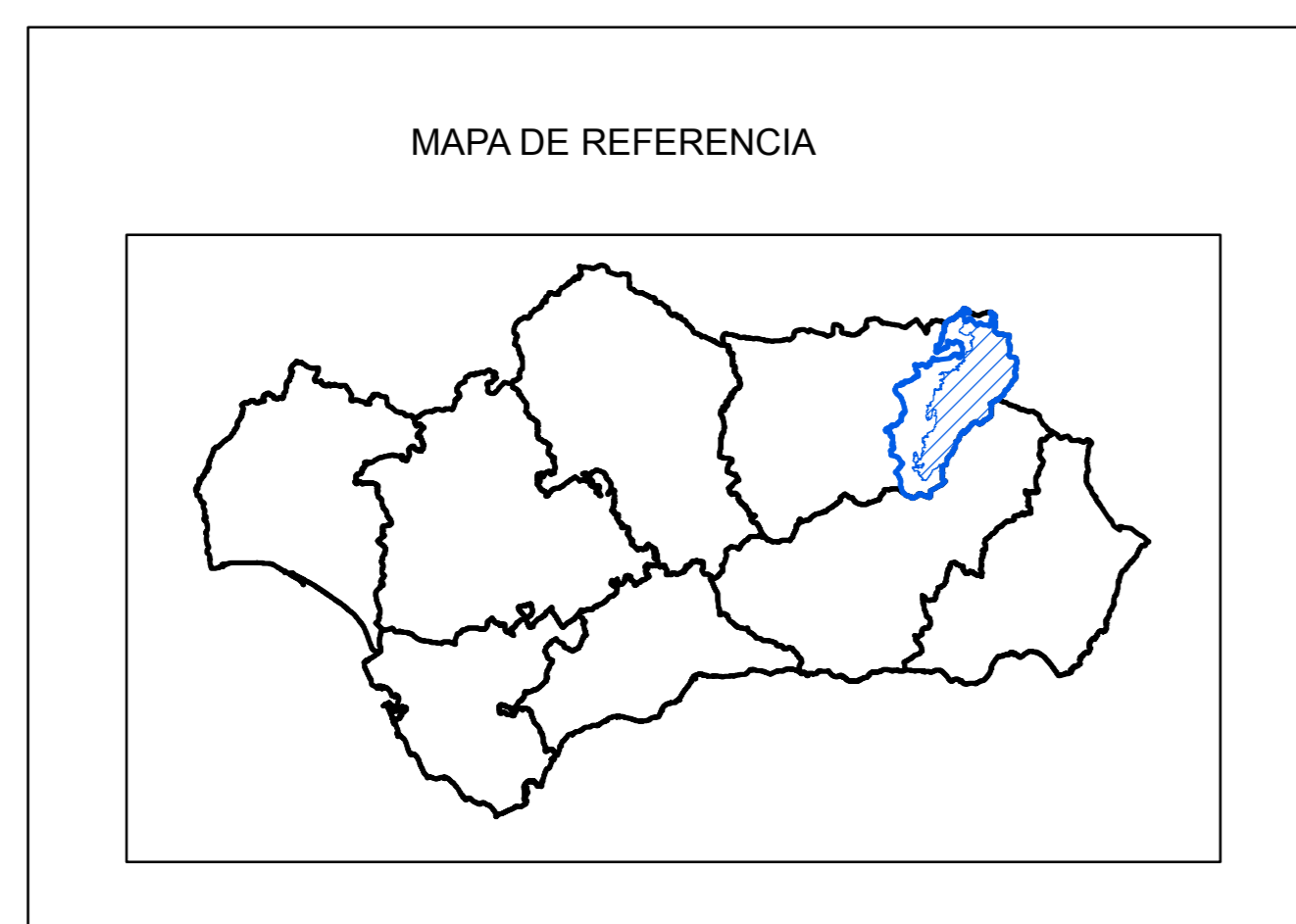











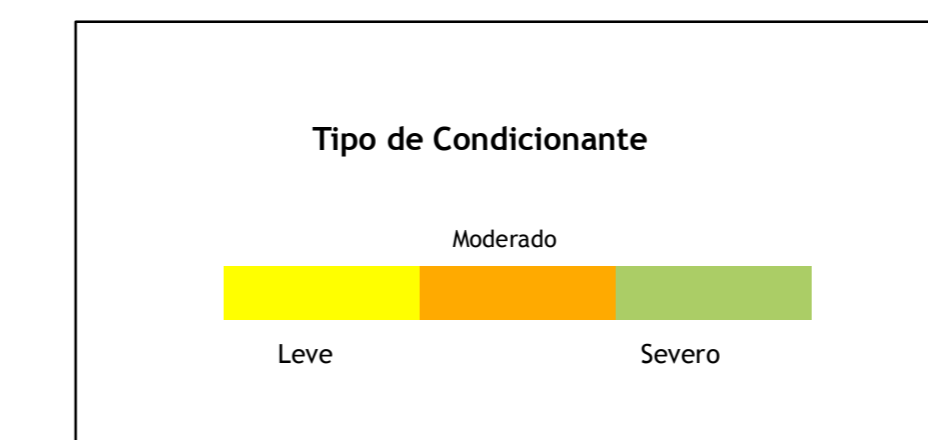
Red de Información Ambiental de Andalucía



INFORMACIÓN AMBIENTAL COMPLEMENTARIA

-  Flora de interés
-  Fauna de interés

- LEYENDA. General
-  Ámbito de Estudio
  -  Límite Municipal
  -  Límite Provincial
  -  Núcleos de Población
  -  Red de carreteras
  -  Autovía
  -  Parque Natural de las Sierras de Cazorla, Segura y Las Villas



**DETERMINACIÓN DE CONDICIONANTES AMBIENTALES**  
**II Plan de Desarrollo Sostenible del Parque Natural**  
**Sierras de Cazorla, Segura y Las Villas y su área de**  
**Influencia Socio-Económica**

MAPA 14.01. INFORMACIÓN AMBIENTAL COMPLEMENTARIA  
 Flora y Fauna de interés

Fecha: Agosto/2018  
 Escala: 1:202.000  
BASE TOPOGRÁFICA DE REFERENCIA: MOSAICO SPOT HRVIR XS, Año 2005  
 Proyección UTM, Huso 30, Elipsoide Internacional de Hayford

