

BUENAS PRÁCTICAS



Deposite la basura en contenedores



Camine por los senderos marcados



Respete los bienes y propiedades privadas



Evite hacer ruido



No se permite la captura de animales



No se permite encender fuego



No se permite la recolección de plantas



No se permite la acampada libre

Teléfono de emergencias: 112



JAÉN



MÁS INFORMACIÓN

Punto de Información Cercado del Ciprés. Camino de los Rubiales S/N.

Andújar, Jaén. Teléfono: 662 97 40 12 / 617 86 10 52.

Centro de Visitantes Viñas De Peñallana. Ctra. Andújar-Santuario Virgen de la

Cabeza, Km 13. Andújar, Jaén. Tel. 953 53 96 28.

Oficina P.N. Sierra de Andújar. Tel. 953 10 33 00.

ventanadelvisitante



UNIÓN EUROPEA
Fondo Europeo Agrícola de Desarrollo Rural



Junta de Andalucía
Consejería de Sostenibilidad,
Medio Ambiente y Economía Azul

PARQUE NATURAL
Sierra de
Andújar

Sendero
Santuario-Jabalí



Junta de Andalucía
Consejería de Sostenibilidad,
Medio Ambiente y Economía Azul

OTRAS FIGURAS DE PROTECCIÓN



• TRAYECTO

Lineal

• LONGITUD (IDA)

1,8 km

• TIEMPO ESTIMADO (IDA)

45 minutos

• DIFICULTAD

Baja

• TIPO CAMINO

Pista forestal y senda

• PAISAJE/VEGETACIÓN

Pinares, dehesas de encinas y monte mediterráneo. Se localiza aquí el celebre Santuario de la Virgen de la Cabeza con diversas infraestructuras y equipamientos asociados.

• SOMBRA

Escasa

• AUTORIZACIÓN ESPECIAL

No es necesaria

• RECOMENDACIONES

Especial atención a los resbalones en las pequeñas cuevas sobre arenas. Llevar agua potable, protección solar en época estival y vestimenta y calzado adecuados.

• PROVINCIA / MUNICIPIOS

Jaén / Andújar

• HOJAS DEL MTN 1:50.000

883

• COORDENADAS INICIO / FINAL

38° 11'1" N, 4° 1'53" W

38° 11'0"N, 4° 0'59"W



CÓMO LLEGAR

Desde el Santuario de la Virgen de la Cabeza, tomar en sentido inverso el sendero El Santuario, que sale al encuentro del camino del Membrillejo. Aproximadamente a un kilómetro del santuario, tras una pronunciada curva y justo a la entrada de un pinar, se encuentra el inicio del sendero.



APARCAMIENTOS

No dispone de un aparcamiento al inicio del mismo. Aunque se puede dejar el vehículo en las inmediaciones del inicio del sendero.



TRANSPORTE PÚBLICO

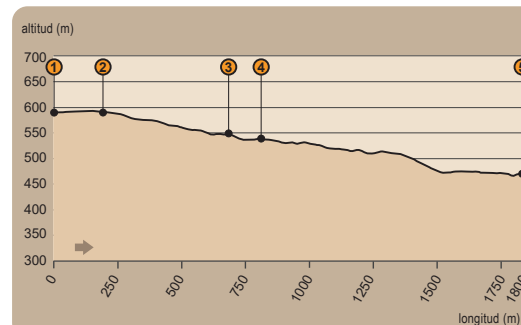
Las principales empresas concesionarias de las líneas regulares de autobuses en la zona son Alsa (tel. 902 42 22 42), Transportes Ureña (tel. 953 50 09 44) y Transportes Marcos Muñoz (tel. 953 50 09 82). Las estaciones de ferrocarril más próximas se encuentran en Andújar y Marmolejo (www.renfe.es; tel. 902 24 02 02).



OTROS SENDEROS

En el Parque Natural podemos encontrar próximos a este sendero, el sendero señalizado El Santuario, Jabalí - Encinarejo o el sendero Control de la Cabrera - Santuario Virgen de la Cabeza.

PERFIL DEL RECORRIDO



• DESNIVEL MÁXIMO

128 m

• COTA MÁXIMA

594 m

• COTA MÍNIMA

466 m



EL JABALÍ

El jabalí es una de las especies cinegéticas con más adeptos en nuestro país. Su nombre científico, *Sus scrofa*, significa "cerdo", pues está emparentado con el cerdo doméstico. Jaime de Foxá lo inmortalizó en su novela "Solitario: andanzas y meditaciones de un jabalí", que se ha convertido en uno de los libros de montería más renombrados.

Aunque el jabalí es más sociable de lo que insinúa el título de Foxá; poco territorial, suele desplazarse en grupos matriarcales, de varias hembras con sus crías. Come frutos, raíces, invertebrados, ratones, conejos, bulbos, trufas, bellotas, lo que haya. Amante del sesteo diurno, recorre al trote distancias considerables por la noche. En palabras de Félix Rodríguez de la Fuente: "El jabalí es un animal misterioso, no le gusta andar de día. No le gusta dejarse ver".

La ausencia del lobo, que es su principal depredador natural, el abandono del campo, su eficacia reproductiva y su capacidad de adaptación los hacen peligrosamente abundantes. La caza responsable, practicada de acuerdo a la normativa, ayuda a controlar las poblaciones de este fiero y hermoso animal. Son indicios de su presencia sus características huellas, los excrementos globosos y arracimados, y la tierra revuelta y hociqueada en los flancos del camino.




Sendero Santuario-Jabalí

Entre pinos, encinas, matorral mediterráneo y granitos, y bajo la ceremoniosa y mística influencia del Santuario de la Virgen de la Cabeza, este sendero nos introduce en apenas dos kilómetros en el hábitat de especies tan destacadas como el lince ibérico, el lobo, el buitre negro o el águila imperial ibérica. Un hábitat agreste y salvaje, que es también un lugar de encuentros, devoción y tradición; y que podremos ver, oler, escuchar, sentir con nuestra piel y tocar con nuestras manos mientras atravesamos sus entrañas hasta al área recreativa El Jabalí.

Del santuario al monte

El sendero arranca [1] sobre una pista forestal, justo a la salida de una curva que bordea un afloramiento granítico, al pie del Cerro del Cabezo. A la derecha, sobre el cerro, se alza magnífico el santuario de la Virgen. El sendero nos adentra 200 metros en un pinar de pino resinero, para continuar por una senda que sale a la derecha de la pista forestal [2]. El desvío está indicado por la propia señal de inicio de sendero, que es donde se ha tenido que trasladar el cartel para facilitar el paso de las carretas durante la romería.



Del bosque de pinos, salimos a un espacio abierto con encinas dispersas sobre un manto de jaras, lentiscos, tomillos, cantueso y otras plantas del monte mediterráneo.



Perfilando el horizonte, se distinguen los característicos contornos alomados de Sierra Morena. Descendemos por un área descubierta hasta llegar a un berrocal, que es una zona con numerosas rocas de granito que, por su perfil redondeado, reciben el nombre de bolos.

Cuarzo, feldespato y mica: un camino de piedra y arena

Los bolos graníticos nos acompañarán la mayor parte del camino, algunos de ellos apilados como gigantescas monedas de piedra. La meteorización de los granitos que afloran a superficie, da lugar a suelos arenosos y resbaladizos, por lo que hay que estar atentos para no caerse. Estas arenas constituyen un hábitat idóneo para los conejos, la presa predilecta del lince; por lo que, si hay un lugar donde podamos sorprender al lince: es este.

Conforme descendemos, la vista se extiende sobre la umbría del valle del Jándula. Custodiada por dos grandes bolos graníticos y tan integrada en el paisaje que no la distinguimos hasta que no estamos delante, se encuentra una antigua y bien conservada majada de ganado [3] que, como tantos elementos del paisaje, testimonia los ancestrales usos pecuarios de estas sierras.

Desde aquí, la vista vuelve a abrirse y nos deslumbra con una panorámica sobre los frondosos pinares de Lugar Nuevo, que destellan al fondo con su primigenio y salvaje brillo esmeralda.



La vida del monte

Envueltos en las fragancias de la tierra, de los pinos, del romero, del monte, nos deslizamos ahora por un camino excavado en la roca granítica. Perdices, pinzones, currucas y petirrojos alegran el ambiente con sus melodías. Con suerte, escucharemos el grave reclamo del águila imperial y, al comienzo del otoño, el gutural, grave y quejicoso bramido de los ciervos proclamando su virilidad a los cuatro vientos, para adueñarse de un área donde atraer al máximo número de hembras.

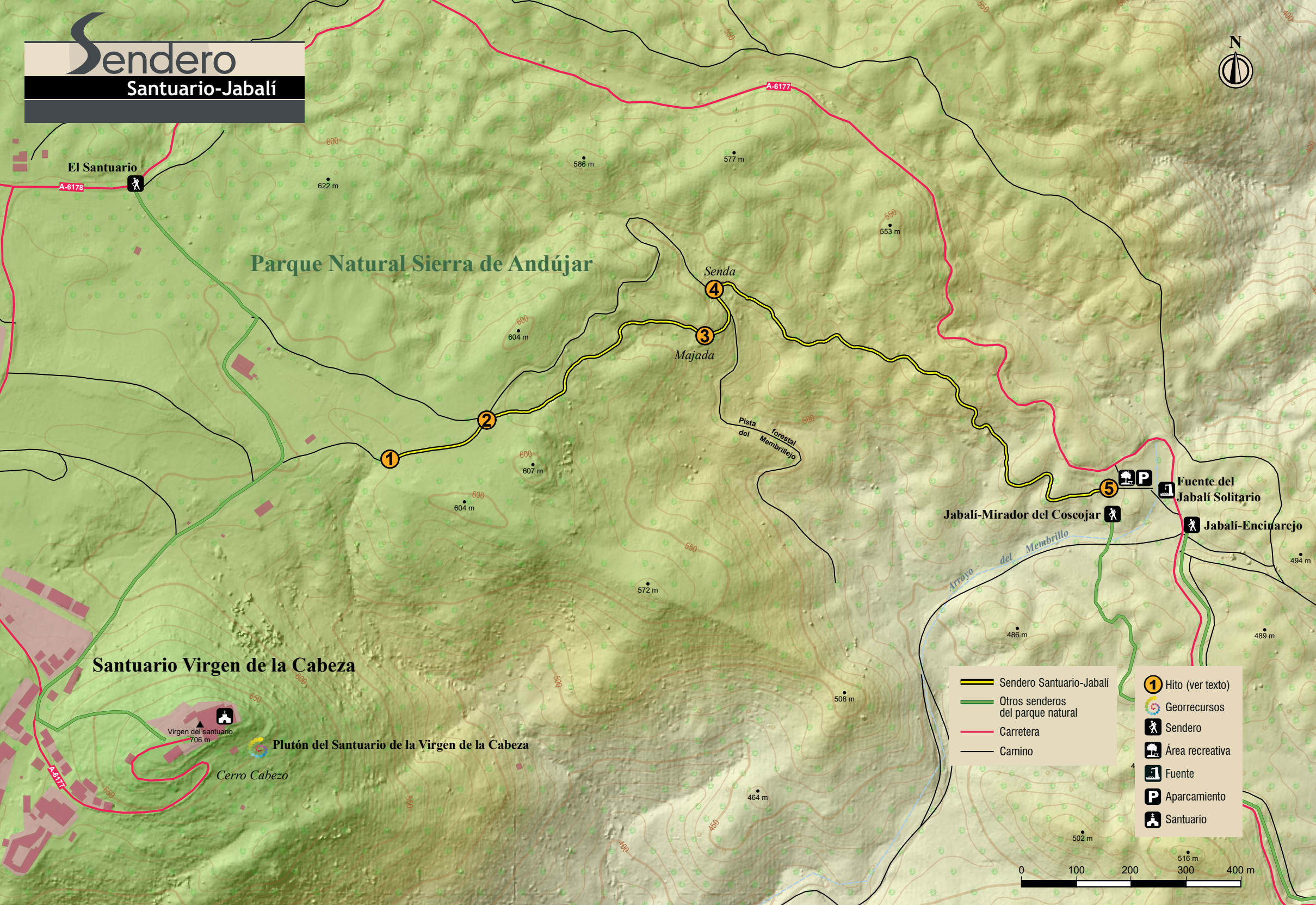
Una barandilla de madera nos guía hasta la pista forestal del Membrillejo, por donde suben las carretas de Andújar y Marmolejo durante la celebración de la romería. Giramos a la izquierda y recorremos el carril unos 60 metros siguiendo las balizas. El sendero continúa por una senda que sale a la derecha [4].



Salvamos el último kilómetro entre grandes bolos de piedra. El itinerario serpentea sobre las arenas graníticas como el cauce de un arroyo, atraviesa un pinar de pino piñonero y finaliza en al área recreativa El Jabalí [5], donde se encuentra, como no podía ser de otra manera, un jabalí de granito.

Sendero

Santuario-Jabalí



El Santuario

Parque Natural Sierra de Andújar

Santuario Virgen de la Cabeza

Plutón del Santuario de la Virgen de la Cabeza

Cerro Cabezo

Senda

Majada

Pista forestal del Membrillejo

Jabalí-Mirador del Coscojar

Fuente del Jabalí Solitario

Jabalí-Encinarejo

Virgen del santuario 706 m

- Sendero Santuario-Jabalí
- Otros senderos del parque natural
- Carretera
- Camino
- Hito (ver texto)
- Georrecursos
- Sendero
- Área recreativa
- Fuente
- Aparcamiento
- Santuario

