

EVALUACIÓN AMBIENTAL ESTRATÉGICA

PLAN DE TRANSPORTE METROPOLITANO DEL ÁREA DE CÓRDOBA. PLAN DE MOVILIDAD SOSTENIBLE

DOCUMENTO DE ALCANCE

Código:64oxu999G3K8KKrm0tDQZszj fm4ktn.

Permite la verificación de la integridad de este documento electrónico en la dirección: <https://ws050.juntadeandalucia.es/verificarFirma/>

FIRMADO POR	ROCIO ESCALANTE VARGAS	FECHA	17/10/2017
ID. FIRMA	64oxu999G3K8KKrm0tDQZszj fm4ktn	PÁGINA	1/47

ÍNDICE

1. INTRODUCCIÓN	2
2. CONTENIDOS MÍNIMOS DEL ESTUDIO AMBIENTAL ESTRATÉGICO	3
3. PRINCIPIOS DE SOSTENIBILIDAD Y CRITERIOS AMBIENTALES ESTRATÉGICOS	5
3.1.Principios y Criterios en la Unión Europea	5
3.2.Principios y Criterios en la Comunidad Autónoma de Andalucía	5
4. INFORMACIÓN AMBIENTAL	7
5. SISTEMA DE SEGUIMIENTO Y EVALUACIÓN	23
6. CONSULTAS	26
ANEXO I: Cartografía	27
ANEXO II: Metodología de análisis ambiental	28
ANEXO III: Información ambiental complementaria	41
ANEXO IV: Consultas realizadas y respuestas recibidas	46



Avda. Manuel Siurot, nº 50, 41013
303418 / 303688
svpinea.cmaot@juntadeandalucia.es

FIRMADO POR	ROCIO ESCALANTE VARGAS	FECHA	17/10/2017
ID. FIRMA	64oxu999G3K8KKrm0tDQZszjfm4ktn	PÁGINA	2/47

1. INTRODUCCIÓN

Según la Ley 7/2007, de 9 de julio, de Gestión Integrada de la Calidad Ambiental (en adelante Ley 7/2007), la evaluación ambiental estratégica es el procedimiento administrativo a través del cual se analizan los posibles efectos significativos sobre el medio ambiente de los planes y programas.

El procedimiento de evaluación ambiental estratégica del Plan de Transporte Metropolitano del Área de Córdoba. Plan de Movilidad Sostenible ha sido iniciado, en calidad de promotor, por la Consejería de Fomento y Vivienda, atendiendo a lo contemplado en la Ley 7/2007. La Viceconsejería de Medio Ambiente y Ordenación del Territorio desarrolla sus competencias en este procedimiento en calidad de órgano ambiental.

El presente documento de alcance atiende a lo contemplado en el marco establecido en la Ley 7/2007, proponiendo la amplitud, nivel de detalle y el grado de especificación que habrá de presentar el correspondiente estudio ambiental estratégico del plan. Este estudio ambiental estratégico identificará, describirá y evaluará los posibles efectos significativos en el medio ambiente por la aplicación del plan, atendiendo especialmente a los negativos. De igual forma se incorporarán las medidas que puedan paliar tales efectos negativos, el seguimiento ambiental de los mismos, así como unas alternativas razonables técnica y ambientalmente viables, que tengan en cuenta los objetivos y el ámbito de aplicación geográfico del plan.

El estudio ambiental estratégico se considerará parte integrante del plan y contendrá, como mínimo, la información exigida por la Ley 7/2007, así como toda aquella que el órgano ambiental considere razonablemente necesaria para asegurar su calidad.

Por otra parte, el documento de alcance identifica las Administraciones públicas afectadas y a las personas interesadas, así como las modalidades de información y consulta pública a realizar desde el órgano ambiental para la definición de sus contenidos.

Por tanto, la Viceconsejería de Medio Ambiente y Ordenación del Territorio aporta el presente documento de alcance, para su consideración en la elaboración del estudio ambiental estratégico.

El ámbito de análisis elegido para la determinación de los condicionantes ambientales se corresponde al ámbito territorial del Plan, que en este caso es el Área de Córdoba, definida por los siguientes municipios: Córdoba, Almodóvar del Río, La Carlota, El Carpio, Espejo, Fernán-Núñez, Guadalcazar, Montemayor, Montoro, Obejo, Pedro Abad, Posadas, San Sebastián de los Ballesteros, La Victoria, Villafranca de Córdoba, Villaharta y Villaviciosa de Córdoba. De esta forma, el presente informe identificará los condicionantes ambientales reconocidos en el ámbito de análisis con objeto de contribuir a la elaboración y aprobación del plan.

Tras el análisis de los factores ambientales que actúan como condicionantes y del examen del mapa resultante (mapa nº13 del anexo de cartografía), se concluye que gran parte de los elementos ambientales clave seleccionados para elaborar el presente informe se encuentran representados en el territorio. Por lo que a la hora de confeccionar el plan habrá que tener en cuenta los condicionantes identificados con objeto de lograr una integración efectiva entre planificación y gestión.



FIRMADO POR	ROCIO ESCALANTE VARGAS	FECHA	17/10/2017
ID. FIRMA	64oxu999G3K8KKrm0tDQZszjfm4ktn	PÁGINA	3/47

2. CONTENIDOS MÍNIMOS DEL ESTUDIO AMBIENTAL ESTRATÉGICO

Teniendo en cuenta el presente documento de alcance, el órgano promotor elaborará el estudio ambiental estratégico, en el que se identificarán, describirán y evaluarán los posibles efectos significativos en el medio ambiente de la aplicación del plan, así como unas alternativas razonables técnica y ambientalmente viables, que tengan en cuenta los objetivos y el ámbito de aplicación geográfico del plan, según establece el artículo 38.3 de la ley 7/2007, de 9 de julio, de Gestión Integrada de la Calidad Ambiental. Según esta misma ley, el estudio ambiental estratégico contendrá, como mínimo:

1. Un esbozo del contenido, objetivos principales del plan y relaciones con otros planes y programas conexos.
2. Los aspectos relevantes de la situación actual del medio ambiente y su probable evolución en caso de no aplicación del plan.
3. Las características medioambientales de las zonas que puedan verse afectadas de manera significativa y su evolución, teniendo en cuenta el cambio climático esperado en el plazo de vigencia del plan.
4. Cualquier problema medioambiental existente que sea importante para el plan, incluyendo en particular los problemas relacionados con cualquier zona de especial importancia medioambiental, como las zonas designadas de conformidad con la legislación aplicable sobre espacios naturales y especies protegidas y los espacios protegidos de la Red Natura 2000.

Es importante recordar al respecto el artículo nº 45 de la Ley 42/2007, de 13 de diciembre, del Patrimonio Natural y de la Biodiversidad, esto es:

“4. Cualquier Plan, programa o proyecto que, sin tener relación directa con la gestión del lugar o sin ser necesario para la misma, pueda afectar de forma apreciable a los citados lugares, ya sea individualmente o en combinación con otros planes o proyectos, se someterá a una adecuada evaluación de sus repercusiones en el lugar, que se realizará de acuerdo con las normas que sean de aplicación, de acuerdo con lo establecido en legislación básica estatal y en las normas adicionales de protección dictadas por las Comunidades Autónomas, teniendo en cuenta los objetivos de conservación de dicho lugar. A la vista de las conclusiones de la evaluación de las repercusiones en el lugar y supeditado a lo dispuesto en el apartado 5 de este artículo, los órganos competentes para aprobar o autorizar los planes, programas o proyectos solo podrán manifestar su conformidad con los mismos tras haberse asegurado de que no causará perjuicio a la integridad del lugar en cuestión y, si procede, tras haberlo sometido a información pública”.

5. Los objetivos de protección medioambiental fijados en los ámbitos internacional, comunitario, estatal o de la Comunidad Autónoma de Andalucía, que guarden relación con el plan y la manera en que tales objetivos y cualquier aspecto medioambiental se han tenido en cuenta durante su elaboración.

6. Los probables efectos significativos en el medio ambiente, incluidos aspectos como la biodiversidad, la población, la salud humana, la fauna, la flora, la tierra, el agua, el aire,



FIRMADO POR	ROCIO ESCALANTE VARGAS	FECHA	17/10/2017
ID. FIRMA	64oxu999G3K8KKrm0tDQZszjfm4ktn	PÁGINA	4/47

EVALUACIÓN AMBIENTAL ESTRATÉGICA

Plan de Transporte Metropolitano del Área de Córdoba. Plan de Movilidad Sostenible

DOCUMENTO DE ALCANCE

los factores climáticos, su incidencia en el cambio climático, los bienes materiales, el patrimonio cultural, incluyendo el patrimonio arquitectónico y arqueológico, el paisaje y la interrelación entre estos factores. Se deberán analizar de forma específica los efectos secundarios, acumulativos, sinérgicos, a corto, medio y largo plazo, permanentes y temporales, positivos y negativos.

7. Las medidas previstas para prevenir, reducir y, en la medida de lo posible, compensar cualquier efecto negativo importante en el medio ambiente de la aplicación del plan, incluyendo aquellas para mitigar su incidencia sobre el cambio climático y permitir su adaptación al mismo.

8. Un resumen de los motivos de la selección de las alternativas contempladas y una descripción de la manera en que se realizó la evaluación, incluidas las dificultades (como deficiencias técnicas o falta de conocimientos y experiencia) que pudieran haberse encontrado a la hora de recabar la información requerida;

9. Una descripción de las medidas previstas para el seguimiento y control de los efectos significativos de la aplicación del plan.

10. Un resumen de carácter no técnico de la información facilitada en virtud de los párrafos precedentes.

11. Un informe sobre la viabilidad económica de las alternativas y de las medidas dirigidas a prevenir, reducir o paliar los efectos negativos del plan.



Avda. Manuel Siurot, nº 50, 41013
303418 / 303688
svpinea.cmaot@juntadeandalucia.es

Código:64oxu999G3K8KKrm0tDQZszjfm4ktn.
Permite la verificación de la integridad de este documento electrónico en la dirección: <https://ws050.juntadeandalucia.es/verificarFirma/>

FIRMADO POR	ROCIO ESCALANTE VARGAS	FECHA	17/10/2017
ID. FIRMA	64oxu999G3K8KKrm0tDQZszjfm4ktn	PÁGINA	5/47

3. PRINCIPIOS DE SOSTENIBILIDAD Y CRITERIOS AMBIENTALES ESTRATÉGICOS

3.1. Principios y criterios en el ámbito de la Unión Europea

Para lograr la efectiva integración de los aspectos ambientales en el plan, se marcan unos sólidos principios y criterios ambientales de referencia. En el ámbito de la Unión Europea, se considerará lo contemplado en los siguientes documentos en materia de movilidad y desarrollo sostenible:

- El Protocolo de París, un plan rector para combatir el cambio climático más allá de 2020 (COM(2015) 81 final).
- Resolución del Parlamento Europeo, de 2 de diciembre de 2015, sobre movilidad urbana sostenible (2014/2242(INI)).
- Juntos por una movilidad urbana competitiva y eficiente en el uso de los recursos (COM/2013/913 final).
- Plan de Acción de Movilidad Urbana (COM/2009/490 final/2).
- Libro Verde - Hacia una nueva cultura de la movilidad urbana (COM/2007/551 final).
- Una Europa que utilice eficazmente los recursos - Iniciativa emblemática con arreglo a la Estrategia Europa 2020 (COM/2011/21 final).
- Estrategia de la UE sobre la biodiversidad hasta 2020: nuestro seguro de vida y capital natural (COM/2011/244 final).
- Incorporación del desarrollo sostenible en las políticas de la UE: Informe de 2009 sobre la estrategia de la Unión Europea para el desarrollo sostenible (COM/2009/400 final).
- Detener la pérdida de biodiversidad para 2010, y más adelante - Respaldo los servicios de los ecosistemas para el bienestar humano” (COM/2006)/216 final).

3.2. Principios y criterios en el ámbito de la Comunidad Autónoma de Andalucía

El estudio ambiental estratégico deberá analizar la interacciones del plan con los planteamientos estratégicos y de planificación de la Comunidad Autónoma de Andalucía en materia de medio ambiente, ordenación territorial y sectores implicados, establecidos a través de los siguientes instrumentos:

Planificación en materia de medio ambiente:

- Plan Andaluz de Medio Ambiente Horizonte 2017.
- Estrategia Andaluza de Desarrollo Sostenible 2020.
- Estrategia Andaluza de Sostenibilidad Urbana.
- Estrategia Andaluza de Educación Ambiental.
- Estrategia Andaluza ante el Cambio Climático.
- Estrategia Andaluza de Gestión Integrada de la Biodiversidad.



Avda. Manuel Siurot, nº 50, 41013
303418 / 303688
svpinea.cmaot@juntadeandalucia.es

FIRMADO POR	ROCIO ESCALANTE VARGAS	FECHA	17/10/2017
ID. FIRMA	64oxu999G3K8KKrm0tDQZszj fm4ktn	PÁGINA	6/47

- Plan Hidrológico de la demarcación hidrográfica del Guadalquivir 2015-2021.
- Plan Especial de actuación en situaciones de alerta y eventual sequía en la Cuenca Hidrográfica del Guadalquivir.
- Plan de Prevención de Avenidas e Inundaciones en cauces urbanos andaluces.
- Plan Director de Riberas de Andalucía.
- Plan Andaluz de Humedales.
- Plan de Emergencias ante el riesgo de Inundaciones en Andalucía.
- Plan de Recuperación y Conservación de Aves Esteparias.
- Plan Andaluz de Acción por el Clima.
- Plan Forestal Andaluz y tercera adecuación. Horizonte 2015.
- Plan de Emergencia por Incendios Forestales de Andalucía.
- Plan Director Territorial de Gestión de Residuos No Peligrosos de Andalucía, 2010-2019.
- Plan de Prevención y Gestión de Residuos Peligrosos de Andalucía, 2012-2020.
- Plan de Ordenación y Recuperación de las Vías Pecuarias de Andalucía.

Planificación en materia de ordenación del territorio:

- Plan de Ordenación del Territorio de Andalucía (POTA).
- Plan de Ordenación del Territorio de la Aglomeración Urbana de Córdoba (en fase de elaboración).
- Estrategia del Paisaje de Andalucía.

Planificación en materia de transportes:

- Plan de Infraestructuras para la Sostenibilidad del Transporte en Andalucía 2014-2020.
- Plan Andaluz de la Bicicleta 2014-2020.



Avda. Manuel Siurot, nº 50, 41013
303418 / 303688
svpinea.cmaot@juntadeandalucia.es

Código:64oxu999G3K8KKrm0tDQZszjfm4ktn.
Permite la verificación de la integridad de este documento electrónico en la dirección: <https://ws050.juntadeandalucia.es/verificarFirma/>

FIRMADO POR	ROCIO ESCALANTE VARGAS	FECHA	17/10/2017
ID. FIRMA	64oxu999G3K8KKrm0tDQZszjfm4ktn	PÁGINA	7/47

4. INFORMACIÓN AMBIENTAL

A) ESPACIOS NATURALES PROTEGIDOS

La distribución de los espacios naturales protegidos identificados en el territorio del Plan se muestra en el mapa 01. Su denominación y categoría de protección se indican a continuación:

- **Parque Natural:** Sierra de Cardeña y Montoro, Sierra de Hornachuelos.
- **Monumento Natural:** Sotos de Albolafia, Meandro de Montoro.
- **Parque Periurbano:** Fuente Agria, La Sierrezuela, Los Villares.

Ello supone, por un lado, estar ante un condicionante ambiental severo y, por otro, siguiendo la normativa que regula este aspecto ambiental, cualquier actuación prevista en el interior de estos espacios, independientemente del procedimiento administrativo que se exija, requerirá de un análisis que garantice que no se pondrán en peligro los valores naturales objeto de protección.


B) ESPACIOS PROTEGIDOS RED NATURA 2000

Lugares de Importancia Comunitaria (LIC) y Zonas Especiales de Conservación (ZEC)

El siguiente aspecto ambiental a analizar son los Lugares de Importancia Comunitaria y las Zonas Especiales de Conservación que, de acuerdo con la metodología aplicada, funciona como condicionante ambiental severo.

Según se refleja en el mapa nº 02.A, el ámbito de estudio se caracteriza por identificarse las siguientes Zonas Especiales de Conservación, puesto que no se han identificado Lugares de Importancia Comunitaria:

CÓDIGO	DENOMINACIÓN ZEC
ES0000050	Sierra de Hornachuelos
ES6130001	Sierra de Cardeña y Montoro
ES6130007	Guadiato-Bembézar
ES6130006	Guadalmellato
ES6130005	Suroeste de la Sierra de Cardeña y Montoro
ES6130016	Río Guadalbarbo
ES6130009	Río Cuzna y Gato
ES6160006	Sierra de Andújar
ES6130008	Tramo Inferior del Río Guadalquivir
ES6130015	Río Guadalquivir -Tramo Medio



Seguendo la Ley 42/2007, de 13 de diciembre, del Patrimonio Natural y de la Biodiversidad, estas zonas tienen la consideración de espacios protegidos¹ (artículo 42.2), por lo que a la hora de definir el desarrollo previsible del plan o programa se deberá incorporar, entre

¹ Con la denominación Espacio Protegido Red Natura 2000

FIRMADO POR	ROCIO ESCALANTE VARGAS	FECHA	17/10/2017
ID. FIRMA	64oxu999G3K8KKrm0tDQZszjfm4ktn	PÁGINA	8/47

otros, el principio de precaución y el de utilización ordenada de los recursos. La misma norma señala en su apartado 4 del artículo 46, artículo dedicado a las medidas de conservación de la Red Natura 2000, que: *“Cualquier plan, programa o proyecto que, sin tener relación directa con la gestión del lugar o sin ser necesario para la misma, pueda afectar de forma apreciable a los citados lugares, ya sea individualmente o en combinación con otros planes o proyectos, se someterá a una adecuada evaluación de sus repercusiones en el lugar, que se realizará de acuerdo con las normas que sean de aplicación, ...”*

Zonas Especiales de Protección para las Aves: ZEPA²

Las ZEPA identificadas en el ámbito del Plan y cuya distribución se recoge en el documento cartográfico nº 02.B, son las siguientes:

CODIGO	DENOMINACIÓN ZEPAs
ES0000050	Sierra de Hornachuelos
ES6130001	Sierra de Cardeña y Montoro
ES6160006	Sierra de Andújar

Respecto de este condicionante ambiental, de carácter severo, es preciso indicar que al tener la consideración de espacio protegido Red Natura 2000, según el artículo 42.2 de la Ley 42/2007, de 13 de diciembre, del Patrimonio Natural y de la Biodiversidad, la misma obligación reflejada en el artículo 46.4 y recogida en el epígrafe anterior, se hace extensible para estos lugares.

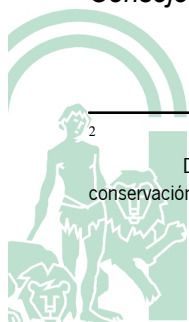
C) ÁREAS PROTEGIDAS POR INSTRUMENTOS INTERNACIONALES.

El mapa nº 03 concentra las áreas protegidas por instrumentos internacionales identificadas en el ámbito territorial del Plan, espacios que funcionan como condicionante ambiental de carácter severo. En el caso particular del Plan de Transporte Metropolitano del Área de Córdoba -Plan de Movilidad Sostenible únicamente se ha identificado la Reserva de la Biosfera Dehesas de Sierra Morena

D) HÁBITATS DE INTERÉS COMUNITARIO (HIC)

De acuerdo con la metodología, sólo se cartografiarán aquellos hábitat fuera de la Red Natura 2000. Dentro de éstos, se han diferenciado aquellos que son prioritarios, por funcionar como condicionante ambiental moderado, de aquellos otros que no lo son y que operan como condicionante ambiental leve.

Hay que precisar además, que en la colección cartográfica se muestran dos mapas 04, uno nominado como mapa 04.A que incorpora los hábitos de interés comunitario fuera de la Red Natura 2000 procedente del *Inventario Nacional de Hábitat. Anexo I de la Directiva 92/43/CEE. Ministerio de Medio Ambiente. 1997*. El segundo mapa, designado como 04.B, refleja los hábitats de interés comunitario fuera de la Red Natura 2000 originario del *Mapa de la distribución de Hábitats de Interés Comunitario presentes en Andalucía a escala 1:10.000. Año 1996-2011. Consejería de Medio Ambiente y Ordenación del Territorio, Junta de Andalucía*.



² Declaradas en virtud de la Directiva 2009/147/CE del Parlamento Europeo y del Consejo, de 30 de noviembre de 2009, relativa a la conservación de las aves silvestres, y que integran la Red Natura 2000 por la Directiva 92/43/CEE

Avda. Manuel Siurot, nº 50, 41013
303418 / 303688
svpinea.cmaot@juntadeandalucia.es

FIRMADO POR	ROCIO ESCALANTE VARGAS	FECHA	17/10/2017
ID. FIRMA	64oxu999G3K8KKrm0tDQZszjfm4ktn	PÁGINA	9/47

Realizada esta precisión, seguidamente se recogen en sendas tablas los habitats identificados en cada una de las capas de información utilizadas:

HIC del Inventario Nacional de Hábitats:

Código UE	Denominación	Prioridad ³
1310	Pastizales de <i>Spartina</i> (<i>Spartinion maritimi</i>)	
1510	Estepas salinas mediterráneas (<i>Limonietalia</i>) (*)	■
3150	Lagos eutróficos naturales con vegetación <i>Magnopotamion</i> o <i>Hydrocharilion</i>	
3170	Estanques temporales mediterráneos (*)	■
5333	Fruticedas, retamares y matorrales mediterráneos termófilos: fruticedas termófilas	
5334	Fruticedas, retamares y matorrales mediterráneos termófilos:matorrales y tomillares (<i>Anthyllidetalia terniflorae</i> , <i>Saturejo-Corydothymion</i>) (5334)	
5335	Fruticedas, retamares y matorrales mediterráneos termófilos: retamares y matorrales de genisteas	
8220	Pendientes rocosas silíceas con vegetación casmofítica	
6220	Zonas subestépicas de gramíneas y anuales del <i>Thero-Brachypodietea</i>	■
92A0	Bosques galería de <i>Salix</i> y <i>Populus alba</i>	
92D0	Arbustadas, tarayales y espinales ribereños (<i>Nerio-Tamaricetea</i> , <i>Securinegion tinctoriae</i>)	
6310	Dehesas perennifolias de <i>Quercus</i> spp.	
6420	Prados húmedos mediterráneos de hierbas altas del <i>Molinion-Holoschoenion</i>	
7220	Manantiales petrificantes con formación de tuf (<i>Cratoneurion</i>)	■
91EO	Bosques aluviales de <i>Alnus glutinosa</i> y <i>Fraxinus excelsior</i> (<i>Alno-Padion</i> , <i>Alnion incanae</i> , <i>Salicion albae</i>) (*)	■
8211	Vegetación casmofítica: subtipos calcícolas	
91B0	Fresnedas termófilas de <i>Fraxinus angustifolia</i>	
9330	Alcornocales de <i>Quercus suber</i>	
9340	Encinares de <i>Quercus ilex</i> y <i>Quercus rotundifolia</i>	

HICs registrados por la red de información ambiental de Andalucía:

Código UE	Denominación	Prioridad ⁴
HIC 1310	Vegetación anual pionera con <i>Salicornia</i> y otras especies de zonas fangosas o arenosas	
HIC 3150-1	Remansos de ríos eutróficos	
HIC 3170	Estanques temporales mediterráneos (*)	■
HIC 3260	Ríos de pisos de planicie a montano con vegetación de <i>Ranunculion fluitantis</i> y de <i>Callitriche-Batrachion</i>	
HIC 3270	Ríos de orillas fangosas con vegetación de <i>Chenopodion rubri p.</i> p. <i>Bidention p. p.</i>	
HIC 4030-1	Jarales brezales termófilos	
HIC 5110-1	Espinares y orlas húmedas (<i>Rhamno-Prunetalia</i>)	

³ Los habitats de interés comunitario prioritario se ha señalado con el símbolo ●

⁴ Los habitats de interés comunitario prioritario se ha señalado con el símbolo ●



FIRMADO POR	ROCIO ESCALANTE VARGAS	FECHA	17/10/2017
ID. FIRMA	640xu999G3K8KKrm0tDQZszjfm4ktn	PÁGINA	10/47

Código UE	Denominación	Prioridad
HIC 5330-1	Matorrales arborescentes de <i>Arbutus unedo</i> y otras arbustedas laureoides (<i>Ericion arboreae</i>)	
HIC 5330-2	Arbustedas termófilas mediterráneas (<i>Asparago-Rhamnion</i>)	
HIC 5330-3	Retamares termófilos mediterráneos y similares	
HIC 5330-4	Matorrales permanentes termo-xerófilos mediterráneos	
HIC 5330-7	Coscojares mesomediterráneos de <i>Quercus cocciferae</i> (<i>Rhamn-Quercion</i>)	
HIC 6220-2	Majadales de <i>Poa bulbosa</i> (<i>Poetea bulbosae</i>)	
HIC 6220-3	Pastizales mediterráneos basófilos y ombrófilos, de media y alta montaña	
HIC 6220-5	Valicares vivaces de <i>Agrostis castellana</i> (<i>Agrostietalia castellanae</i>)	
HIC 6310	Dehesas perennifolias de <i>Quercus</i> spp	
HIC 6420	Prados húmedos mediterráneos de hierbas altas del <i>Molinion-Holoschoenion</i>	
HIC 6430	Megaforbios eutrofos hidrófilos de las orlas de llanura y de los pisos montano a alpino	
HIC 7220	Manantiales petrificantes con formación de tuf (<i>Cratoneurion</i>) (*)	■
HIC 8210	Pendientes rocosas calcícolas con vegetación casmofítica	
HIC 8220	Pendientes rocosas silíceas con vegetación casmofítica	
HIC 8230	Roquedos silíceos con vegetación pionera del <i>Sedo-Scleranthion</i> o del <i>Sedo-Albi-Veronicion dillenii</i>	
HIC 8310	Cuevas no explotadas por el turismo	
HIC 91B0	Fresnedas termófilas de <i>Fraxinus angustifolia</i>	
HIC 91E0	Bosques aluviales de <i>Alnus glutinosa</i> y <i>Fraxinus excelsior</i> (<i>Alno-Padion, Alnion incanae, Salicion albae</i>) (*)	■
HIC 92A0-0	Alamedas y saucedas arbóreas	
HIC 92A0-1	Olmedas mediterráneas	
HIC 92D0-0	Adelfares y tarajales (<i>Nerio-Tamaricetea</i>)	
HIC 92D0-1	Tamujares (<i>Securinegion buxifoliae</i>)	
HIC 9320-0	Acebuchales	
HIC 9330	Alcornocales de <i>Quercus suber</i>	
HIC 9340	Bosques de <i>Quercus ilex</i> y <i>Quercus rotundifolia</i>	

E) CATÁLOGO DE HUMEDALES (Inventario de Humedales de Andalucía)

Los humedales identificados en el ámbito del Plan de Transporte Metropolitano del Área de Córdoba -Plan de Movilidad Sostenible, y cartografiados en el mapa nº 05 se reflejan en la siguiente tabla, distinguiendo aquellos incluidos en el Inventario de Humedales de Andalucía (IHA), circunstancia que origina que dicho condicionante ambiental opere de forma severa, de aquellos que al no estar contenidos en dicho inventario funcionan como condicionante ambiental de carácter moderado.



Avda. Manuel Siurot, nº 50, 41013
303418 / 303688
svpinea.cmaot@juntadeandalucia.es

FIRMADO POR	ROCIO ESCALANTE VARGAS	FECHA	17/10/2017
ID. FIRMA	640xu999G3K8KKrm0tDQZszjfm4ktn	PÁGINA	11/47

Denominación del humedal	IHA ⁵
Los Sotos de la Albolafia	■
Laguna del Donadío	■

F) ESPECIES EN RÉGIMEN DE PROTECCIÓN ESPECIAL Y AMENAZADAS

De acuerdo con la metodología propuesta, en este apartado se identificarán las especies contenidas en la información más actualizada disponible en explotación propiedad de la Consejería de Medio Ambiente y Ordenación del Territorio y que, además, estén incluidas en el Listado Andaluz de Especies Silvestre en Régimen de Protección Especial en el que se incluye el Catálogo Andaluz de Especies Amenazadas, aprobado por el Decreto 23/2012, de 14 de febrero, por el que se regula la conservación y el uso sostenible de la flora y la fauna silvestres y sus hábitats; así como, en el Listado de Especies Silvestres en Régimen de Protección Especial o en el Catálogo Español de Especies Amenazadas, regulados estos últimos en el Real Decreto 139/2011.

Especies silvestres de flora en régimen de protección especial y especies amenazadas

Del análisis del mapa 06, que agrupa la distribución de la flora en régimen de protección especial y la flora amenazada, se desprende que este factor ambiental está representado en parte del ámbito territorial en estudio. Tal y como se recoge en la metodología, el carácter del condicionante ambiental variará en función del grado de amenaza de la especie o especies identificadas.

En la tabla que se presenta a continuación se incorpora la siguiente información:

1. Identificación de las especies incluidas en el Listado Andaluz de Especies Silvestre en Régimen de Protección Especial en el que se incluye el Catálogo Andaluz de Especies Amenazadas (Decreto 23/2012), en el Listado de Especies Silvestres en Régimen de Protección Especial y en el Catálogo Español de Especies Amenazadas (Real Decreto 139/2011).
2. Identificación de las especies incluidas en la Directiva hábitat, Directiva Aves y en la Ley 42/2007, de 13 de diciembre, de Patrimonio Natural y Biodiversidad pero no incluidas en las normas que desarrollan los listados y catálogos vigentes, tal y como se explica en la metodología.
3. La categoría de amenaza aplicable en función de la normativa de protección. Cuando la especie se identifica en más de un catálogo y/o listado la categoría que prevalece será aquella que represente un mayor grado de protección.
4. Tipología del condicionante ambiental.

Especie	Decreto 23/2012	R.D. 139/2011	Categoría de amenaza aplicable	Condicionante ambiental
<i>Asplenium billotii</i>	Protección especial		Protección especial	Moderado
<i>Coincya longirostra</i>	Vulnerable		Vulnerable	Severo
<i>Euphorbia gaditana</i>	Vulnerable		Vulnerable	Severo

⁵ Los humedales incluidos en el IHA se ha señalado con el símbolo ●

FIRMADO POR	ROCIO ESCALANTE VARGAS	FECHA	17/10/2017
ID. FIRMA	640xu999G3K8KKrm0tDQZszjfm4ktn	PÁGINA	12/47

EVALUACIÓN AMBIENTAL ESTRATÉGICA

Plan de Transporte Metropolitano del Área de Córdoba. Plan de Movilidad Sostenible

DOCUMENTO DE ALCANCE

Especie	Decreto 23/2012	R.D. 139/2011	Categoría de amenaza aplicable	Condicionante ambiental
<i>Isoetes durieui</i>	Vulnerable		Vulnerable	Severo
<i>Loeflingia baetica</i>	Protección especial		Protección especial	Moderado
<i>Narcissus assoanus</i> (<i>N.fernandesii</i>)	Protección especial		Protección especial	Moderado
<i>Narcissus triandrus</i>	Protección especial	Protección especial	Protección especial	Moderado
<i>Nymphaea alba</i>	Vulnerable		Vulnerable	Severo
<i>Prunus insititia</i>	Protección especial		Protección especial	Moderado
<i>Silene mariana</i>	Protección especial	Protección especial	Protección especial	Moderado

La información de este condicionante ambiental, cuyo carácter variará en función de la especie identificada y su grado de protección, procede de cuadrículas de proyección UTM de 1kmx1km de lado.

Únicamente la especie de flora amenazada registrada en el ámbito territorial, *Euphorbia gaditana*, está incluida en el apéndice II del Convenio sobre el Comercio Internacional de Especies Amenazadas de Fauna y Flora Silvestre (Convenio CITES).

Especies silvestres de fauna en régimen de protección especial y especies amenazadas

Las especies catalogadas identificadas en el ámbito de estudio del Plan de Transporte Metropolitano del Área de Córdoba -Plan de Movilidad Sostenible se presentan en el documento cartográfico nº 07. La tabla que se muestra a continuación recoge la especie faunística registrada en el Listado Andaluz de Especies Silvestre en Régimen de Protección Especial y en el Catálogo Andaluz de Especies Amenazadas, su categoría de protección, así como, la tipología del condicionante ambiental.

Hay que precisar que aquellas especies recogidas en la tabla cuya categoría de protección aparece vacía representan, siguiendo la metodología, a aquéllas que están en el anexo I de la Directiva aves y en el anexo IV de la Ley de biodiversidad pero no así en el Real Decreto 139/2011 ni en el Decreto 23/2012, por lo que su presencia se ha considerado como condicionante ambiental moderado.

Especie	Categoría de protección	Condicionante ambiental
<i>Actitis hypoleucos</i>	Protección especial	Moderado
<i>Aegypius monachus</i>	Vulnerable	Severo
<i>Alcedo atthis</i>	Protección especial	Moderado
<i>Alytes cisternasii</i>	Protección especial	Moderado
<i>Anaeypris hispanica</i>	En peligro de extinción	Severo
<i>Aphanius baeticus</i>	En peligro de extinción	Severo
<i>Apteromantis aptera</i>	Protección especial	Moderado
<i>Aquila adalberti</i>	En peligro de extinción	Severo
<i>Aquila chrysaetos</i>	Protección especial	Moderado
<i>Ardea cinerea</i>	Protección especial	Moderado
<i>Ardea purpurea</i>	Protección especial	Moderado
<i>Ardeola ralloides</i>	En peligro de extinción	Severo



Avda. Manuel Siurot, nº 50, 41013
303418 / 303688
svpinea.cmaot@juntadeandalucia.es

Código:640xu999G3K8KKrm0tDQZszjfm4ktn.
Permite la verificación de la integridad de este documento electrónico en la dirección: <https://ws050.juntadeandalucia.es/verificarFirma/>

FIRMADO POR	ROCIO ESCALANTE VARGAS	FECHA	17/10/2017
ID. FIRMA	640xu999G3K8KKrm0tDQZszjfm4ktn	PÁGINA	13/47

EVALUACIÓN AMBIENTAL ESTRATÉGICA

Plan de Transporte Metropolitano del Área de Córdoba. Plan de Movilidad Sostenible

DOCUMENTO DE ALCANCE

Especie	Categoría de protección	Condicionante ambiental
<i>Asio flammeus</i>	Protección especial	Moderado
<i>Bubulcus ibis</i>	Protección especial	Moderado
<i>Bucephala clangula</i>	Protección especial	Moderado
<i>Burhinus oedicnemus</i>	Protección especial	Moderado
<i>Calidris alpina</i>	Protección especial	Moderado
<i>Calidris ferruginea</i>	Protección especial	Moderado
<i>Calidris minuta</i>	Protección especial	Moderado
<i>Charadrius alexandrinus</i>	Protección especial	Moderado
<i>Charadrius dubius</i>	Protección especial	Moderado
<i>Chlidonias hybridus</i>	Protección especial	Moderado
<i>Chlidonias niger</i>	En peligro de extinción	Severo
<i>Ciconia ciconia</i>	Protección especial	Moderado
<i>Ciconia nigra</i>	En peligro de extinción	Severo
<i>Circus aeruginosus</i>	Protección especial	Moderado
<i>Circus cyaneus</i>	Protección especial	Moderado
<i>Circus pygargus</i>	Protección especial	Moderado
<i>Discoglossus galganoi</i>	Protección especial	Moderado
<i>Discoglossus jeanneae</i>	Protección especial	Moderado
<i>Egretta alba</i>	Protección especial	Moderado
<i>Egretta garzetta</i>	Protección especial	Moderado
<i>Elanus caeruleus</i>	Protección especial	Moderado
<i>Falco naumanni</i>	Protección especial	Moderado
<i>Glareola pratincola</i>	Protección especial	Moderado
<i>Gyps fulvus</i>	Protección especial	Moderado
<i>Hieraaetus fasciatus</i>	Vulnerable	Severo
<i>Himantopus himantopus</i>	Protección especial	Moderado
<i>Iberochondrostoma lemmingii</i>	-	Leve
<i>Iberocypris alburnoides</i>	-	Leve
<i>Ixobrychus minutus</i>	Protección especial	Moderado
<i>Limosa limosa</i>	Protección especial	Moderado
<i>Marmaronetta angustirostris</i>	En peligro de extinción	Severo
<i>Milvus milvus</i>	En peligro de extinción	Severo
<i>Miniopterus schreibersii</i>	Vulnerable	Severo
<i>Myotis blythii</i>	Vulnerable	Severo
<i>Myotis emarginatus</i>	Vulnerable	Severo
<i>Myotis myotis</i>	Vulnerable	Severo
<i>Nycticorax nycticorax</i>	Protección especial	Moderado
<i>Otis tarda</i>	En peligro de extinción	Severo
<i>Oxyura leucocephala</i>	En peligro de extinción	Severo
<i>Pandion haliaetus</i>	Vulnerable	Severo
<i>Pelodytes ibericus</i>	Protección especial	Moderado
<i>Philomachus pugnax</i>	Protección especial	Moderado
<i>Phoenicopterus roseus</i>	Protección especial	Moderado



Avda. Manuel Siurot, nº 50, 41013
303418 / 303688
svpinea.cmaot@juntadeandalucia.es

Código:640xu999G3K8KKrm0tDQZszjfm4ktn.
Permite la verificación de la integridad de este documento electrónico en la dirección: <https://ws050.juntadeandalucia.es/verificarFirma/>

FIRMADO POR	ROCIO ESCALANTE VARGAS	FECHA	17/10/2017
ID. FIRMA	640xu999G3K8KKrm0tDQZszjfm4ktn	PÁGINA	14/47

EVALUACIÓN AMBIENTAL ESTRATÉGICA

Plan de Transporte Metropolitano del Área de Córdoba. Plan de Movilidad Sostenible

DOCUMENTO DE ALCANCE

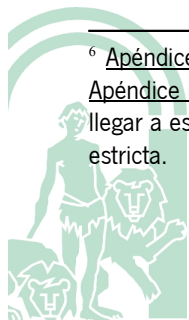
Especie	Categoría de protección	Condicionante ambiental
<i>Platalea leucorodia</i>	Protección especial	Moderado
<i>Plegadis falcinellus</i>	Protección especial	Moderado
<i>Podiceps cristatus</i>	Protección especial	Moderado
<i>Podiceps nigricollis</i>	Protección especial	Moderado
<i>Porphyrio porphyrio</i>	Protección especial	Moderado
<i>Porzana porzana</i>	Protección especial	Moderado
<i>Recurvirostra avosetta</i>	Protección especial	Moderado
<i>Rhinolophus euryale</i>	Vulnerable	Severo
<i>Rhinolophus ferrumequinum</i>	Vulnerable	Severo
<i>Rhinolophus hipposideros</i>	Protección especial	Moderado
<i>Tachybaptus ruficollis</i>	Protección especial	Moderado
<i>Tadorna ferruginea</i>	Protección especial	Moderado
<i>Tadorna tadorna</i>	Protección especial	Moderado
<i>Tetrax tetrax</i>	Vulnerable	Severo
<i>Tringa nebularia</i>	Protección especial	Moderado
<i>Tringa ochropus</i>	Protección especial	Moderado
<i>Tringa totanus</i>	Protección especial	Moderado
<i>Triturus pygmaeus</i>	Protección especial	Moderado

Es necesario precisar que, en este caso, el marco territorial de referencia para la toma de datos de este aspecto ambiental se han utilizado las cuadrículas de proyección UTM de 10x10 kilómetros de lado.

Antes de continuar con el siguiente epígrafe, se recoge en la tabla siguiente aquellas especies de fauna protegida que están incluidas en el Convenio sobre el Comercio Internacional de Especies Amenazadas de Fauna y Flora Silvestre (Convenio CITES), señalando a su vez el apéndice⁶ al que pertenece el taxón registrados.

Especies amparadas por el Convenio CITES	Apéndice
<i>Aegypius monachus</i>	II
<i>Aquila adalberti</i>	I
<i>Aquila chrysaetos</i>	II
<i>Asio flammeus</i>	II
<i>Ciconia nigra</i>	II
<i>Circus aeruginosus</i>	II
<i>Circus cyaneus</i>	II
<i>Circus pygargus</i>	II
<i>Elanus caeruleus</i>	II

⁶ Apéndice I incluirá todas las especies en peligro de extinción que son o pueden ser afectadas por el comercio. Apéndice II: especies que, si bien en la actualidad no se encuentran necesariamente en peligro de extinción, podrían llegar a esa situación a menos que el comercio en especímenes de dichas especies esté sujeto a una reglamentación estricta.



FIRMADO POR	ROCIO ESCALANTE VARGAS	FECHA	17/10/2017
ID. FIRMA	640xu999G3K8KKrm0tDQZszjfm4ktn	PÁGINA	15/47

Especies amparadas por el Convenio CITES	Apéndice
<i>Falco naumanni</i>	II
<i>Gyps fulvus</i>	II
<i>Hieraetus fasciatus</i>	II
<i>Milvus milvus</i>	II
<i>Otis tarda</i>	II
<i>Oxyura leucocephala</i>	II
<i>Phoenicopterus roseus</i>	II
<i>Tetrax tetrax</i>	II

G) CATÁLOGO ANDALUZ DE ÁRBOLES Y ARBOLEDAS SINGULARES

La distribución de los árboles y arboledas de carácter singular registrados en el ámbito de análisis se representa en el documento cartográfico nº 08. La denominación y municipio donde se encuentra se recoge a continuación. Siguiendo la metodología aplicada, la identificación de estos elementos vegetales singulares del paisaje supone un condicionante ambiental severo para aquellas actuaciones y previsiones de desarrollo del Plan que comprometan la conservación de dichos elementos:

Arboledas

Denominación arboleda singular	Taxón	Municipio
Olivar de Villaseca	<i>Olea europaea var. europaea</i>	Almodovar del Río
Eucaliptos de las Grúas	<i>Eucalyptus camaldulensis</i>	El Carpio
Tarajal del Puente de Alcolea	<i>Tamarix gallica</i>	Córdoba
Eucaliptos de la Finca del Coto	<i>Eucalyptus camaldulensis</i>	Guadalcazar

Árboles

Denominación arbol singular	Taxón	Municipio
Acebuche del Camino de Los Toros	<i>Olea europaea var. sylvestris</i>	Almodovar del Río
Mesto de Fuenreal Alto	<i>Quercus x morisii</i>	Almodovar del Río
Acebuche de las Minas del Cerro del Corchero	<i>Olea europaea var. sylvestris</i>	Almodovar del Río
Acebuche de Las Cuevas	<i>Olea europaea var. sylvestris</i>	Córdoba
Eucalipto de El Cerrillo	<i>Eucalyptus camaldulensis</i>	Córdoba
Alcornoque de la Urbanización Pinar de Torrehoría	<i>Quercus suber</i>	Córdoba
Pino del Canal del Guadalmeñato	<i>Pinus pinea</i>	Córdoba
Almez de la Campiñuela Baja	<i>Celtis australis</i>	Córdoba
Algarrobo de la Loma de Los Escalones II	<i>Ceratonia siliqua</i>	Córdoba
Algarrobo de la Loma de Los Escalones I	<i>Ceratonia siliqua</i>	Córdoba
Morera de la N-IV	<i>Morus nigra</i>	Córdoba
Magnolio de Mojapiés	<i>Magnolia grandiflora</i>	Montoro
Araar de Ribero de Posadas	<i>Tetraclinis articulata</i>	Posadas
Ciprés de la Ermita de Los Remedios	<i>Cupressus sempervirens</i>	Villafranca de Córdoba



FIRMADO POR	ROCIO ESCALANTE VARGAS	FECHA	17/10/2017
ID. FIRMA	640xu999G3K8KKrm0tDQZszjfm4ktn	PÁGINA	16/47

EVALUACIÓN AMBIENTAL ESTRATÉGICA

Plan de Transporte Metropolitano del Área de Córdoba. Plan de Movilidad Sostenible

DOCUMENTO DE ALCANCE

Denominación arbol singular	Taxón	Municipio
Coscoja híbrida de la Mata del Agua	<i>Quercus coccifera x Quercus faginea</i>	Villaviciosa de Córdoba
Chaparro de la Mujer	<i>Quercus ilex subsp. ballota</i>	Villaviciosa de Córdoba
Alcornoque de El Catalán	<i>Quercus suber</i>	Villaviciosa de Córdoba

H) MONTES PÚBLICOS

En el mapa nº 09 se identifica la superficie de los montes públicos registrados en el ámbito del Plan. A continuación se muestra la denominación y la matrícula de cada uno de los elementos que conforman este condicionante ambiental de carácter severo.

Denominación Monte Público	Matrícula
La Sierrezuela	CO-10001-JA
Fuente Agría y Almendrillos	CO-10015-JA
Riberas del Guadalquivir I	CO-10024-JA
Riberas del Guadalquivir II	CO-10025-JA
Riberas del Guadalquivir III	CO-10026-JA
Riberas del Guadalquivir IV	CO-10027-JA
Riberas del Guadalquivir V	CO-10032-JA
Los Villares Bajos	CO-10041-JA
Guadiatillo	CO-10509-JA
Cortijo el Cambrón o Culebrilla Mediana y Pago de las Peñuelas	CO-10513-JA
Cabeza Aguda	CO-11002-JA
Caballeras	CO-11008-JA
Los Puntales	CO-11082-JA
Terrenos Comunales	CO-30001-AY
La Sierrezuela	CO-30003-AY
Las Rozas del Pozuelo	CO-30005-AY
El Mirador	CO-40002-EP
Corona Rústica Embalse de Bembézar	CO-60004-EP
Corona Rústica Embalse de Guadalupe	CO-60005-EP
Corona Rústica Embalse de Martín Gonzalo	CO-60007-EP
Corona Rústica Embalse de Yeguas	CO-60012-EP
Corona Rústica Embalse del Guadalmellato	CO-60013-EP
Corona Rústica Embalse San Rafael de Navallana	CO-60016-EP
Pinar de la Barriada	CO-70010-AY
Aguas Frías	CO-70012-AY
El Borbollón	CO-70015-AY
Pedrique	CO-70023-AY
El Hecho	CO-70025-AY
Alcornocosas	CO-90196-JA



Avda. Manuel Siurot, nº 50, 41013
303418 / 303688
svpinea.cmaot@juntadeandalucia.es

FIRMADO POR	ROCIO ESCALANTE VARGAS	FECHA	17/10/2017
ID. FIRMA	640xu999G3K8KKrm0tDQZszjfm4ktn	PÁGINA	17/47

I) RED HIDROGRÁFICA Y LÁMINA DE AGUA

El mapa nº 10 refleja la distribución de la red hidrográfica del ámbito del Plan de Transporte Metropolitano del Área de Córdoba -Plan de Movilidad Sostenible, por lo que a la hora de definir y/o desarrollar las actuaciones del mismo habrá que tener en cuenta la zona de servidumbre, que en la metodología propuesta funciona como condicionantes severo y, la zona de policía que actúa como condicionante moderado, con objeto de preservar el estado del dominio público hidráulico, prevenir el deterioro de los ecosistemas acuáticos, y proteger el régimen de las corrientes en avenidas.

Es necesario hacer notar que la información cartográfica de la zona de servidumbre y de la zona de policía reflejada en el mapa es estimativa.

J) VÍAS PECUARIAS

En el mapa nº11 se pone de manifiesto el trayecto de las diferentes vías pecuarias que atraviesan el territorio en estudio. La presencia de este condicionante severo conlleva una evaluación posterior que determinará si las actuaciones que conformarán el Plan, comprometen o no la naturaleza y los fines de las mismas.

La denominación de cada una de vías y el municipio donde se localiza se reúne en la tabla siguiente.

Denominación Vía Pecuaria	Municipio
VEREDA DE LA PORRADA	Almodóvar del Río
VEREDA DE LA BREÑA	Almodóvar del Río
VEREDA DE VILLAVICIOSA O ALISNE	Almodóvar del Río
VEREDA DE LA TRANCA	Almodóvar del Río
VEREDA DE LA FUENTE DEL LADRILLO	Almodóvar del Río
VEREDA DEL BALDÁO	Almodóvar del Río
VEREDA DE LOS LAGARES	Almodóvar del Río
COLADA DE LA BARCA	Almodóvar del Río
COLADA DE LA POBLACIÓN (PRIMER RAMAL)	Almodóvar del Río
COLADA DE LA POBLACIÓN (SEGUNDO RAMAL)	Almodóvar del Río
CAÑADA REAL SORIANA	Almodóvar del Río
CORDEL DE CÓRDOBA A PALMA	Almodóvar del Río
CORDEL DE LA PLATA	La Carlota
VEREDA DEL TRAPICHE	La Carlota
VEREDA DE LAS BLANCAS A LAS PINEDAS CHICAS CARLOTA Y GARABATO	La Carlota
COLADA DE LA CALLE DE FELICITO A LA VEREDA DEL TRAPICHE	La Carlota
COLADA DE LA CAÑADA DE GREGORIO	La Carlota
COLADA DE JUAN BLANCO	La Carlota
COLADA DE LA SUERTE DE BATO	La Carlota



FIRMADO POR	ROCIO ESCALANTE VARGAS	FECHA	17/10/2017
ID. FIRMA	640xu999G3K8KKrm0tDQZszjfm4ktn	PÁGINA	18/47

EVALUACIÓN AMBIENTAL ESTRATÉGICA

Plan de Transporte Metropolitano del Área de Córdoba. Plan de Movilidad Sostenible

DOCUMENTO DE ALCANCE

Denominación Vía Pecuaría	Municipio
COLADA DEL COCINERO	La Carlota
COLADA DE FUENTECUBIERTA A LA CARLOTA	La Carlota
COLADA DE LA MARINERA	La Carlota
COLADA DE LA FUENTE DE FUENCUBIERTA	La Carlota
COLADA DEL POZO DEL MONTE	La Carlota
COLADA DEL ABREVADERO DE POZO-CORRIENTES	La Carlota
VEREDA DE SIETETORRES	La Carlota
COLADA ABR.FTE.GATO	La Carlota
CORDEL DE ALCOLEA	El Carpio
VEREDA DE LA BARCA	El Carpio
VEREDA DE CASTRO DEL RIO	El Carpio
VEREDA DE LA HIGUERUELA	El Carpio
VEREDA DE MORENTE	El Carpio
COLADA DE BUJALANCE	El Carpio
COLADA DE LA REDONDA	El Carpio
CORDEL DE MONTILLA	El Carpio
CAÑADA REAL SORIANA	Córdoba
CORDEL DE ALCOLEA	Córdoba
CORDEL DE VILLANUEVA	Córdoba
CORDEL DE ECIJA	Córdoba
CORDEL DE GRANADA	Córdoba
VEREDA DE LA CIGARRA	Córdoba
VEREDA DE LA PORRADA	Córdoba
VEREDA DE TRASSIERRA	Córdoba
VEREDA DEL LLANO E MESONEROS	Córdoba
VEREDA DE LA CANCHUELA	Córdoba
VEREDA DE GUADAJOS	Córdoba
VEREDA DEL VADO DEL PANDURO	Córdoba
VEREDA DEL VADO DE LINAREJOS	Córdoba
VEREDA DEL PRETORIO	Córdoba
VEREDA DEL VADO DEL NEGRO	Córdoba
VEREDA DE LA FUENTE DE LAS ERMITAS	Córdoba
VEREDA DEL VILLAR	Córdoba
VEREDA DE SANTO DOMINGO	Córdoba
VEREDA DE SANSUEÑAS	Córdoba
VEREDA DEL ARROYO DEL MORO	Córdoba
VEREDA DE LA ARMENTA	Córdoba
VEREDA DE LA ALCAIDIA	Córdoba



Avda. Manuel Siurot, nº 50, 41013
303418 / 303688
svpinea.cmaot@juntadeandalucia.es

Código:640xu999G3K8KKrm0tDQZszjfm4ktn.
Permite la verificación de la integridad de este documento electrónico en la dirección: <https://ws050.juntadeandalucia.es/verificarFirma/>

FIRMADO POR	ROCIO ESCALANTE VARGAS	FECHA	17/10/2017
ID. FIRMA	640xu999G3K8KKrm0tDQZszjfm4ktn	PÁGINA	19/47

EVALUACIÓN AMBIENTAL ESTRATÉGICA

Plan de Transporte Metropolitano del Área de Córdoba. Plan de Movilidad Sostenible

DOCUMENTO DE ALCANCE

Denominación Vía Pecuaria	Municipio
VEREDA DE LAS PEDROCHEÑAS	Córdoba
VEREDA DE LA CASILLA DE LOS LOCOS	Córdoba
VEREDA DE JAEN	Córdoba
VEREDA DE LINARES	Córdoba
ANTIGUA VEREDA DE LA CIGARRA	Córdoba
VEREDA DE LA BASTIDA	Córdoba
ANTIGUA VEREDA DE SANSUEÑAS	Córdoba
VEREDA DE LAS QUEMADILLAS	Córdoba
VEREDA DE LA PASADA DEL PINO	Córdoba
VEREDA DE PALMA DEL RIO	Córdoba
VEREDA DE BUJALANCE A GRANADA	Córdoba
VEREDA DE VILLAFRANQUILLA	Córdoba
VEREDA DE MONTILLA (TIENE DOS TRAMOS)	Córdoba
VEREDA DE LA RAMBLA	Córdoba
VEREDA DE VILLAFRANCA DE CÓRDOBA	Córdoba
VEREDA DE CABRA POR SANTA CRUZ (2 TRAMOS)	Córdoba
VEREDA DE ESPEJO	Córdoba
VEREDA DE MONTILLA A BUJALANCE	Córdoba
VEREDA DE MONTILLA A EL CARPIO	Córdoba
VEREDA DE MONTILLA A VILLAFRANCA	Córdoba
VEREDA DE BAENA	Córdoba
VEREDA DE VALENZUELA	Córdoba
VEREDA DE CASTRO A BUJALANCE	Córdoba
VEREDA DE CASTRO A EL CARPIO	Córdoba
VEREDA DE BUJALANCE	Córdoba
COLADA DE GUADALCAZAR	Córdoba
COLADA DE LA BARCA	Córdoba
VEREDA DEL NARANJO	Córdoba
COLADA DEL PASO SUR DE LA POBLACIÓN ENLACE ENTRE EL CORDEL DE GRANADA Y LA VEREDA DE MONTILLA	Córdoba
CORDEL DE CASTRO DEL RIO A ESPEJO	Espejo
VEREDA DE CASTRO DEL RIO A MONTEMAYOR	Espejo
VEREDA DE CÓRDOBA A ESPEJO	Espejo
VEREDA DE ESPEJO A CABRA	Espejo
VEREDA DE CÓRDOBA A CABRA	Espejo
VEREDA DE CÓRDOBA	Fernán-Núñez
VEREDA DE LA RAMBLA A FERNAN NUÑEZ	Fernán-Núñez
COLADA DEL POZUELO	Fernán-Núñez



Avda. Manuel Siurot, nº 50, 41013
303418 / 303688
svpinea.cmaot@juntadeandalucia.es

Código:640xu999G3K8KKrm0tDQZszjfm4ktn.
Permite la verificación de la integridad de este documento electrónico en la dirección: <https://ws050.juntadeandalucia.es/verificarFirma/>

FIRMADO POR	ROCIO ESCALANTE VARGAS	FECHA	17/10/2017
ID. FIRMA	640xu999G3K8KKrm0tDQZszjfm4ktn	PÁGINA	20/47

EVALUACIÓN AMBIENTAL ESTRATÉGICA

Plan de Transporte Metropolitano del Área de Córdoba. Plan de Movilidad Sostenible

DOCUMENTO DE ALCANCE

Denominación Vía Pecuaría	Municipio
COLADA DE PUERTA ALTA	Fernán-Núñez
VEREDA DE ALGORFILLAS	Fernán-Núñez
CAÑADA REAL DE SEVILLA	Guadalcázar
VEREDA DE LA FUENTE DEL LADRILLO	Guadalcázar
VEREDA DE VILLAFRANQUILLA	Guadalcázar
COLADA DE CHICA CARLOTA	Guadalcázar
COLADA DE ALMODOVAR	Guadalcázar
COLADA DE LA CARLOTA	Guadalcázar
COLADA DEL REDONDO	Guadalcázar
VEREDA DEL CAMINO DE CÓRDOBA	Montemayor
VEREDA DE LAS DUERNAS	Montemayor
VEREDA DEL BORREGO	Montemayor
CORDEL DEL PIRUETANAL	Montoro
CORDEL DE CAMINO DE CÓRDOBA	Montoro
CORDEL DEL PUENTE VIEJO A CARDEÑA	Montoro
CORDEL DE LAS VACAS BRAVAS	Montoro
CORDEL REAL DE VILLANUEVA	Montoro
VEREDA DEL PIRUETANAL A MONTORO	Montoro
VEREDA DE VILLA DEL RIO AL DESCANSADERO DEL EMPALME	Montoro
VEREDA DE MARTIN GONZALO	Montoro
VEREDA DEL DESCANSADERO DEL EMPALME A VENTA DE LOS LOCOS	Montoro
VEREDA DE LAS ONZAS	Montoro
VEREDA DE GARCÍ-GÓMEZ	Montoro
VEREDA DE LA VIÑUELA	Montoro
VEREDA DE LAS ATAYUELAS	Montoro
VEREDA DE NAVARREDONDILLA	Montoro
VEREDA DE LA BARCA DE ADAMUZ	Montoro
COLADA DE LA LOMA DE LAS CANDELAS	Montoro
COLADA DE MONTORO A CAÑETE	Montoro
COLADA DE LOS PRADOS	Montoro
COLADA DE NEBRILLA	Montoro
COLADA DE LOS ALMENDROS	Montoro
COLADA DE ARENOSILLO	Montoro
COLADA DEL DESCANSADERO DE LOS PAJONALES	Montoro
CAÑADA REAL SORIANA	Obejo
VEREDA DE LOS PAÑEROS	Obejo
VEREDA DE LAS PEDROCHENAS	Obejo
CORDEL DE ALCOLEA	Pedro Abad
VEREDA DE BUJALANCE	Pedro Abad
VEREDA DE LA BARCA DE ADAMUZ	Pedro Abad



Avda. Manuel Siurot, nº 50, 41013
303418 / 303688
svpinea.cmaot@juntadeandalucia.es

Código:640xu999G3K8KKrm0tDQZszjfm4ktn.
Permite la verificación de la integridad de este documento electrónico en la dirección: <https://ws050.juntadeandalucia.es/verificarFirma/>

FIRMADO POR	ROCIO ESCALANTE VARGAS	FECHA	17/10/2017
ID. FIRMA	640xu999G3K8KKrm0tDQZszjfm4ktn	PÁGINA	21/47

EVALUACIÓN AMBIENTAL ESTRATÉGICA

Plan de Transporte Metropolitano del Área de Córdoba. Plan de Movilidad Sostenible

DOCUMENTO DE ALCANCE

Denominación Vía Pecuaria	Municipio
VEREDA DEL PALANCAR	Pedro Abad
CAÑADA REAL SORIANA	Posadas
CAÑADA REAL DE CÓRDOBA A SEVILLA	Posadas
CORDEL DE PEÑAFLORES	Posadas
CORDEL DEL VEREDÓN DE MORALES	Posadas
CORDEL DEL ALAMILLO A LA ALGAMARRILLA	Posadas
VEREDA DE VILLAVICIOSA	Posadas
VEREDA DE LOS CAMPILLOS	Posadas
COLADA DE LA REDONDA	Posadas
COLADA DE BELLAROSA	Posadas
COLADA DE TORILEJOS	Posadas
COLADA DE LOS CALAMONES	Posadas
COLADA DE LOS BARRANCOS ALTOS	Posadas
COLADA DE EL PITO	Posadas
COLADA DEL ALGARROBO AL RIO	Posadas
VEREDA DEL TRAPICHE	San Sebastián de los Ballesteros
VEREDA DEL TEJAR	San Sebastián de los Ballesteros
VEREDA DEL MADROÑAL	San Sebastián de los Ballesteros
VEREDA DE LA BLANCA	San Sebastián de los Ballesteros
COLADA DEL CAMINO DE GREGORIO	San Sebastián de los Ballesteros
VEREDA DEL TRAPICHE	La Victoria
VEREDA DE LA BLANCA O VEREDON	La Victoria
VEREDA DEL TEJAR	La Victoria
CORDEL DE ALCOLEA	Villafranca de Córdoba
CORDEL DE CÓRDOBA A VILLANUEVA	Villafranca de Córdoba
CORDEL DE EL CARPIO A MONTILLA	Villafranca de Córdoba
VEREDA DE MONTILLA	Villafranca de Córdoba
VEREDA DE LA HIGUERUELA	Villafranca de Córdoba
VEREDA DE CÓRDOBA	Villafranca de Córdoba
VEREDA DE BUJALANCE	Villafranca de Córdoba
COLADA DE LA VENTILLA	Villafranca de Córdoba
CAÑADA REAL SORIANA O DE CÓRDOBA A EXTREMADURA	Villaharta
VEREDA DE PEDRIQUE O DE LOS PAÑEROS	Villaharta
VEREDA DE POZOBLANCO	Villaharta
CAÑADA REAL SORIANA	Villaviciosa de Córdoba
VEREDA DE POSADAS	Villaviciosa de Córdoba
VEREDA DE CÓRDOBA	Villaviciosa de Córdoba
VEREDA DE LA BREÑA	Villaviciosa de Córdoba



Avda. Manuel Siurot, nº 50, 41013
303418 / 303688
svpineae.cmaot@juntadeandalucia.es

Código:640xu999G3K8KKrm0tDQZszjfm4ktn.
Permite la verificación de la integridad de este documento electrónico en la dirección: <https://ws050.juntadeandalucia.es/verificarFirma/>

FIRMADO POR	ROCIO ESCALANTE VARGAS	FECHA	17/10/2017
ID. FIRMA	640xu999G3K8KKrm0tDQZszjfm4ktn	PÁGINA	22/47

Denominación Vía Pecuaría	Municipio
VEREDA DE ALMODOVAR	Villaviciosa de Córdoba
VEREDA DE TRASSIERRA	Villaviciosa de Córdoba
VEREDA DE LA ALHONDIGUILLA	Villaviciosa de Córdoba
VEREDA DE VILLANUEVA DEL REY	Villaviciosa de Córdoba
VEREDA DEL PRETORIO	Villaviciosa de Córdoba

K) INVENTARIO ANDALUZ DE GEORRECURSOS

La distribución de los registros que componen el Inventario Andaluz de Georrecursos en el ámbito del Plan, se recogen en el mapa nº 12. La denominación de cada uno de estos elementos se muestra en la tabla siguiente.

Denominación del Georrecurso	Paraje
Serie Cámbrica del Arroyo Pedroche	Casitas Blancas
Mina de plomo y blenda Casiano del Prado	Ambrigüelas, Río Guadalvacarejo
Paleodelta de Posadas-Almodóvar	Los Puentes
Manantial de Fuente Agria	Los Álamos
Cañón de las Cabrerías y Baños de Popea	Baños de Popea
Serie volcanosedimentaria de San Jerónimo	San Jerónimo
Cantera romana del Rodadero de los Lobos	Rodadero de los Lobos
Cerro de las Ermitas	Las Ermitas
Paleocanal de la Cuesta del Espino	Cerro de la Plata
Berrocal de las Jaras	Cerro de Pedro López, Los Arenales
Abanico Submarino del Arroyo Pedroche	Casitas Blancas
Mina de cobre de Cerro Muriano	Cerro Muriano
Loma de los Escalones	Loma de los Escalones
Salinas de Duernas	Salinas de Duernas
Loma de Teba	Las Quince
Discordancia de Villafranca de Córdoba	El Calvario
Meandro encajado del río Guadalquivir en Montoro	Río Guadalquivir
Pistas y trilobites Cámbricos de Los Pradillos	Los Pradillos
Iconofacies del Puente de Hierro	Pedroches
Flora carbonífera de Navallana	La Tierna



FIRMADO POR	ROCIO ESCALANTE VARGAS	FECHA	17/10/2017
ID. FIRMA	64oxu999G3K8KKrm0tDQZszjfm4ktn	PÁGINA	23/47

5. SISTEMA DE SEGUIMIENTO Y EVALUACIÓN

El estudio ambiental estratégico debe recoger un sistema de seguimiento y evaluación ambiental del plan, que velará por el cumplimiento de los principios de sostenibilidad y objetivos de protección ambiental, proporcionando una valoración de las afecciones reales del plan y de la integración ambiental alcanzada durante su ejecución. Los objetivos de este sistema de seguimiento y evaluación serán los siguientes:

1. Verificar la información que contemple el estudio ambiental estratégico.
2. Constatar la idoneidad de la evaluación de los efectos significativos sobre el medio ambiente realizada durante el proceso de aprobación del plan respecto a los efectos reales de su aplicación.
3. Identificar con prontitud posibles desviaciones en dicha evaluación así como efectos adversos no previstos.
4. Evaluar la aplicación de las medidas correctoras para dichos efectos.
5. Identificar las oportunas medidas para corregir y evitar las desviaciones observadas y efectos no previstos.
6. Valorar el grado de integración ambiental del plan y su contribución al desarrollo sostenible.

Se realizará por el órgano promotor una memoria de sostenibilidad, como parte de los correspondientes informes de seguimiento y evaluación del propio plan y con la periodicidad definida para estos. En esta memoria se analizará el grado de integración ambiental del plan a través de las afecciones ambientales ejercidas y las posibles incidencias ambientales ocurridas, proponiendo las medidas necesarias que mejoren su contribución al desarrollo sostenible y en su caso, la conveniencia de proceder a su posible modificación o revisión.

Como herramienta para el seguimiento, el estudio ambiental estratégico definirá un sistema de indicadores que se integrará posteriormente en la declaración ambiental estratégica del plan. La misión de este sistema de indicadores es triple:

- Ofrecer una impronta de la situación medioambiental del ámbito del plan.
- Realizar un seguimiento ágil de la incidencia de las actuaciones derivadas del plan.
- Valorar y poner de manifiesto las tendencias de acercamiento o alejamiento de la sostenibilidad durante el desarrollo del plan.

En consonancia con los criterios ambientales estratégicos y principios de sostenibilidad, el sistema debe combinar variables indicadoras de presión, situación, impacto y respuesta que han de informar de las interacciones entre los principales factores ambientales y las actuaciones del plan. Deben diseñarse también indicadores de contexto que permitan poner en relación los datos obtenidos de la ejecución del propio plan con el contexto social, ambiental, económico y territorial.



Código:64oxu999G3K8KKrm0tDQZszj fm4ktn. Permite la verificación de la integridad de este documento electrónico en la dirección: https://ws050.juntadeandalucia.es/verificarFirma/			
FIRMADO POR	ROCIO ESCALANTE VARGAS	FECHA	17/10/2017
ID. FIRMA	64oxu999G3K8KKrm0tDQZszj fm4ktn	PÁGINA	24/47

EVALUACIÓN AMBIENTAL ESTRATÉGICA

Plan de Transporte Metropolitano del Área de Córdoba. Plan de Movilidad Sostenible

DOCUMENTO DE ALCANCE

El estudio ambiental estratégico debe incluir, para cada indicador:

- Una definición exhaustiva
- Unidad de medida
- Fuente
- Significado del indicador: qué mide, qué indica
- Tendencia observada y, si es posible, previsión

El órgano promotor del plan deberá recabar los valores de los indicadores en el plazo que se establezca en el estudio ambiental estratégico, que debe ser refrendado por el órgano ambiental mediante la declaración ambiental estratégica. El promotor también debe desarrollar y ajustar progresivamente este sistema de indicadores atendiendo a los resultados que se desprendan de la propia ejecución del plan.

A continuación se realiza una propuesta de indicadores que pueden dar cuenta de la afección del plan al medio ambiente. El órgano promotor, en el estudio ambiental estratégico, debe adaptar y completar esta batería de indicadores y su definición, valorando la idoneidad de los indicadores y la disponibilidad de los datos. En este sentido, es importante que el sistema de seguimiento y evaluación presentado en el estudio ambiental estratégico sea viable y realista, de manera que el órgano promotor pueda hacerse cargo de su realización.

INDICADOR	UNIDAD
Biodiversidad y Espacios Naturales	
Longitud de infraestructuras lineales que fragmentan espacios naturales protegidos o terrenos forestales	km
Usos del suelo	
Cambio de uso del suelo y tipo de transformación consecuencia del desarrollo del plan	ha
Vías pecuarias ocupadas por el transporte a motor	metros
Riberas y cauces alterados como consecuencia del plan	Ha
Transporte y movilidad	
Conexión por carril bici o viario seguro entre los núcleos urbanos de municipios limítrofes (proporción de municipios conectados sobre el total de municipios limítrofes)	%
Conexión por transporte público entre los núcleos urbanos de municipios limítrofes (proporción de municipios conectados sobre el total de municipios limítrofes)	%



Avda. Manuel Siurot, nº 50, 41013
303418 / 303688
svpinea.cmaot@juntadeandalucia.es

Código:64oxu999G3K8KKrm0tDQZszjfm4ktn.
Permite la verificación de la integridad de este documento electrónico en la dirección: <https://ws050.juntadeandalucia.es/verificarFirma/>

FIRMADO POR	ROCIO ESCALANTE VARGAS	FECHA	17/10/2017
ID. FIRMA	64oxu999G3K8KKrm0tDQZszjfm4ktn	PÁGINA	25/47

EVALUACIÓN AMBIENTAL ESTRATÉGICA

Plan de Transporte Metropolitano del Área de Córdoba. Plan de Movilidad Sostenible

DOCUMENTO DE ALCANCE

INDICADOR	UNIDAD
Distribución modal	%
Emisiones de gases efecto invernadero del sector transporte en el ámbito territorial del plan	t/año
Capacidad transporte público	Nº de personas
Longitud de carriles bici o viario equivalente existentes en el ámbito del plan	km
Mercancías peligrosas transportadas en el ámbito del plan	kg
Energía	
Consumo total de energía por parte del sector transportes en el ámbito territorial del plan	tep
Consumo de energía procedente de fuentes renovables por el sector transportes en el ámbito territorial del plan	tep
Medio Ambiente Urbano	
Municipios del programa de sostenibilidad CIUDAD 21 dentro del ámbito del plan	Nº
Calidad del aire en municipios ámbito del plan	Nº días superación límite.
Calles peatonalizadas (transformación en peatonales de vías que estaban abiertas al tráfico a motor)	Nº
Riesgos	
Incendios forestales asociados a infraestructuras de transporte	ha
Inundaciones asociadas a infraestructuras de transporte	Nº
Procesos erosivos asociados a infraestructuras de transporte	ha afectadas
Accidentes en infraestructuras de transporte con emisión de sustancias peligrosas	Nº
Siniestralidad vial	Nº víctimas y accidentes



Avda. Manuel Siurot, nº 50, 41013
303418 / 303688
svpinea.cmaot@juntadeandalucia.es

Código:64oxu999G3K8KKrm0tDQZszjfm4ktn.
Permite la verificación de la integridad de este documento electrónico en la dirección: <https://ws050.juntadeandalucia.es/verificarFirma/>

FIRMADO POR	ROCIO ESCALANTE VARGAS	FECHA	17/10/2017
ID. FIRMA	64oxu999G3K8KKrm0tDQZszjfm4ktn	PÁGINA	26/47

6. CONSULTAS

El procedimiento de evaluación ambiental contempla la necesidad de consultar a las Administraciones públicas afectadas y a las personas interesadas para la elaboración del documento de alcance del estudio ambiental estratégico.

En el anexo IV se indican las Administraciones públicas afectadas y público interesado a los que se ha informado y consultado mediante correo ordinario y las respuestas recibidas. De forma complementaria se ha dispuesto en la web de la Consejería de Medio Ambiente y Ordenación del Territorio de un acceso para facilitar dicha información y consulta.

En Sevilla, a 17 de octubre de 2017

LA ASESORA TÉCNICA

Fdo: Rocío Escalante Vargas.



Avda. Manuel Siurot, nº 50, 41013
303418 / 303688
svpinea.cmaot@juntadeandalucia.es

Código:64oxu999G3K8KKrm0tDQZszjfm4ktn.
Permite la verificación de la integridad de este documento electrónico en la dirección: <https://ws050.juntadeandalucia.es/verificarFirma/>

FIRMADO POR	ROCIO ESCALANTE VARGAS	FECHA	17/10/2017
ID. FIRMA	64oxu999G3K8KKrm0tDQZszjfm4ktn	PÁGINA	27/47

EVALUACIÓN AMBIENTAL ESTRATÉGICA

Plan de Transporte Metropolitano del Área de Córdoba. Plan de Movilidad Sostenible

DOCUMENTO DE ALCANCE

ANEXO I: CARTOGRAFÍA **(Adjunto en el CD)**



Avda. Manuel Siurot, nº 50, 41013
303418 / 303688
svpinea.cmaot@juntadeandalucia.es

Código:64oxu999G3K8KKrm0tDQZszjfm4ktn.
Permite la verificación de la integridad de este documento electrónico en la dirección: <https://ws050.juntadeandalucia.es/verificarFirma/>

FIRMADO POR	ROCIO ESCALANTE VARGAS	FECHA	17/10/2017
ID. FIRMA	64oxu999G3K8KKrm0tDQZszjfm4ktn	PÁGINA	28/47

ANEXO II: METODOLOGÍA DE ANÁLISIS AMBIENTAL.

Se aporta información ambiental y un análisis previo de los elementos ambientales que deben ser objeto de estudio en el estudio ambiental estratégico. El análisis realizado persigue identificar, a partir de la información ambiental integrada en la Red de Información Ambiental de Andalucía (REDIAM), los condicionantes ambientales que deberán tenerse en cuenta a la hora de evaluar la incidencia ambiental del plan.

En una primera fase se determina el ámbito del análisis ambiental a realizar. Dicho ámbito se define en función de la naturaleza del plan, de las características del medio ambiente donde se pretende ubicar, así como, de su previsible área de influencia, definida, de forma teórica, a partir de los datos de que se dispone, con objeto de contribuir a la determinación del área afectada por el plan.

Delimitada el área de estudio del informe, la siguiente etapa consiste en identificar los condicionantes ambientales; estos se deducen del estudio realizado sobre una serie de elementos del medio ambiente y de su comportamiento respecto de las medidas que les afecten o puedan afectarles en el ámbito de actuación del análisis ambiental.

Conceptos de elementos del medio ambiente y medidas en el ámbito de la metodología desarrollada

La utilización en la presente metodología de los términos: **elementos del medio ambiente** y **medidas** encuentra su justificación en la Ley 27/2006, de 18 de julio, por la que se regula los derechos de acceso a la información, de la participación pública y de acceso a la justicia en materia de medio ambiente (incorpora las Directivas 2003/4/CE y 2003/35/CE), donde el significado de ambos vocablos forman parte del contenido que la ley define como información ambiental. Así, la norma se expresa como sigue:

Art. 2 Definiciones

3. **Información ambiental:** toda información en forma escrita, visual, sonora, electrónica o en cualquier otra forma que verse sobre las siguientes cuestiones:

- a) El estado de los **elementos del medio ambiente**, como el aire y la atmósfera, el agua, el suelo, la tierra, los paisajes y espacios naturales, incluidos los humedales y las zonas marinas y costeras, la diversidad biológica y sus componentes, incluidos los organismos modificados genéticamente; y la interacción entre estos elementos.
- b) Los factores, tales como sustancias, energía, ruido, radiaciones o residuos, incluidos los residuos radiactivos, emisiones, vertidos y otras liberaciones en el medio ambiente, que afecten o puedan afectar a los elementos del medio ambiente citados en la letra a).
- c) Las **medidas**, incluidas las medidas administrativas, como políticas, normas, planes, programas, acuerdos en materia de medio ambiente y actividades que afecten o puedan afectar a los elementos y factores citados en las letras a) y b), así como las actividades o las medidas destinadas a proteger estos elementos.....

Ambas categorías de términos, **elementos del medio** y **medidas**, se utilizará en la presente metodología con la denominación de **condicionantes ambientales**.

Los condicionantes ambientales considerados siempre van a estar definidos bien por la presencia de un elemento ambiental determinado (por ejemplo, fauna y flora catalogada, hábitats de interés comunitario, etc.), o bien, por la presencia de una medida concreta (espacios



FIRMADO POR	ROCIO ESCALANTE VARGAS	FECHA	17/10/2017
ID. FIRMA	64oxu999G3K8KKrm0tDQZszjfm4ktn	PÁGINA	29/47

naturales protegidos, montes públicos, etc.). En este sentido, si la legislación reguladora del condicionante analizado admite que éste pueda presentarse con diferentes categorías o tipologías, éste podrá clasificarse en alguno de los tipos que se recogen a continuación.

- 1- Condicionantes severos. (Tipo 1)
- 2- Condicionantes moderados. (Tipo 2)
- 3- Condicionantes leves. (Tipo 3)

Por ejemplo, las especies correspondientes a la flora incluidas en el Listado Andaluz de Especies Silvestres en Régimen de Protección Especial en el que se incluye el Catálogo Andaluz de Especies Amenazadas se clasifican en las siguientes categorías: especies extintas, en peligro de extinción, vulnerables y de protección especial. En función de la importancia relativa de cada una de ellas, los condicionantes ambientales serían de tipo severo, moderado o leve, según se recoge en la siguiente tabla.

Categorías de amenaza	Condicionante ambiental
Extinta	Severo
En peligro de extinción	Severo
Vulnerable	Severo
Protección especial	Moderado

Si por el contrario, la normativa del condicionante ambiental considerado no admite ningún tipo de categorización, éste adquiere siempre el carácter de severo; como ejemplo se puede citar el caso de los árboles singulares.


Clasificados y cartografiados los condicionantes ambientales, la siguiente etapa consiste en ir superponiendo cada una de las capas de información obtenida, de tal forma que en aquellas zonas donde confluye más de un condicionante se regirá siempre por el de más importancia. El resultado de todo el proceso es la clasificación del territorio en función de los diferentes condicionantes ambientales registrados.

El producto final del análisis es un único mapa donde se identificarán, por un lado, las zonas que, al menos teóricamente, presentarán más dificultades a la hora de seleccionarlas para la ubicación del plan. Y, por otro, se localizarán las áreas donde los condicionantes ambientales presentan un carácter leve o están ausentes, siendo éstas últimas las áreas que, al menos a priori, serían las más deseables, desde el punto de vista ambiental, para localizar y desarrollar el plan.

1. CONDICIONANTES AMBIENTALES SELECCIONADOS

A) ESPACIOS NATURALES PROTEGIDOS

Dependiendo de los objetivos del Plan, los condicionantes variarán entre los de tipo 1 hasta los de tipo 3. Así, en aquellos espacios naturales protegidos con zonificación a través de sus planes de ordenación de los recursos naturales y planes rectores de uso y gestión (es el caso de los Parques Nacionales y Parques Naturales, entre otros) es la naturaleza de los valores



FIRMADO POR	ROCIO ESCALANTE VARGAS	FECHA	17/10/2017
ID. FIRMA	640xu999G3K8KKrm0tDQZszjfm4ktn	PÁGINA	30/47

a proteger lo que determina esta división territorial y, por ende, sus usos permitidos. Así, en aquellas áreas de protección absoluta el condicionante ambiental será de tipo severo; en cambio, en las demás situaciones y en el resto de las figuras de protección previstas en la Ley 2/1989, de 18 de julio, por la que se aprueba el inventario de Espacios Naturales Protegidos de Andalucía y se establecen medidas adicionales para su protección, los condicionantes variarán entre los de tipo 1 hasta los de tipo 3. A pesar de ello, el objetivo de la presente metodología es simplificar el proceso de análisis a su mínima expresión por lo que resulta factible considerar, de forma general, que la presencia en la zona de estudio de un espacio natural protegido implicará la existencia de un condicionante ambiental severo. De la misma forma y con el mismo motivo se considerará como condicionante de carácter severo la zona de protección exterior, continua y periférica delimitada en las reservas naturales y en los monumentos naturales.

B) ESPACIOS PROTEGIDOS RED NATURA 2000

La Red Ecológica Europea Natura 2000 es una red ecológica coherente compuesta por los Lugares de Importancia Comunitaria (hasta su transformación en Zonas Especiales de Conservación), dichas Zonas Especiales de Conservación y las Zonas de Especial Protección para las Aves. Estos espacios tendrán la consideración de espacios protegidos, con la denominación de **espacio protegido Red Natura 2000**. Se encuentran regulados por la Directiva 92/43/CEE del Consejo, de 21 de mayo de 1992, relativa a la conservación de los hábitats naturales y de la fauna y flora silvestre y la Directiva 2009/147/CE del Parlamento Europeo y del Consejo, de 30 de noviembre de 2009, relativa a la conservación de las aves silvestres. Ambas normas han sido transpuestas a nuestro ordenamiento a través de la Ley 42/2007, de 13 de diciembre, del Patrimonio Natural y de la Biodiversidad, estableciendo además que estos espacios tendrán la consideración de espacios protegidos, con la denominación específica de **espacios protegidos Red Natura 2000**, con el alcance y las limitaciones que las Comunidades autónomas establezcan en su legislación y en los correspondientes instrumentos de planificación. Así, la Comunidad Autónoma de Andalucía ha incorporado a su ordenamiento esta exigencia legal a través de la Ley 2/1989, de 18 de julio, por la que se aprueba el Inventario de Espacios Naturales Protegidos de Andalucía y se establecen medidas adicionales para su protección, así como, de los diferentes planes de gestión aprobados hasta la fecha.

■ Lugares de Importancia Comunitaria (LIC) y Zonas Especiales de Conservación (ZEC)

En el caso de los Lugares de Importancia Comunitaria (fase inicial de la declaración de Zonas Especiales de Conservación) la Ley 42/2007, de 13 de diciembre, del Patrimonio Natural y de la Biodiversidad, establece que los Lugares de Importancia Comunitaria son aquellos espacios del conjunto del territorio nacional o del medio marino, junto con la zona económica exclusiva y la plataforma continental, aprobados como tales, que contribuyen de forma apreciable al mantenimiento o, en su caso, al restablecimiento del estado de conservación favorable de los tipos de hábitats naturales y los hábitats de las especies de interés comunitario, que figuran respectivamente en los anexos I⁷ y II⁸ de esta ley, en su área de distribución natural. Es importante subrayar cuando se trata de planes, programas o proyectos, el apartado 4 de su

⁷ Anexo I: Tipos de hábitats naturales de interés comunitario cuya conservación requiere la designación de zonas de especial conservación

⁸ Anexo II: Especies animales y vegetales de interés comunitario para cuya conservación es necesario designar zonas especiales de conservación.

FIRMADO POR	ROCIO ESCALANTE VARGAS	FECHA	17/10/2017
ID. FIRMA	640xu999G3K8KKrm0tDQZszjfm4ktn	PÁGINA	31/47

artículo 46 (Medidas de conservación de la Red Natura 2000) que se expresa en los siguientes términos:

4. Cualquier plan, programa o proyecto que, sin tener relación directa con la gestión del lugar o sin ser necesario para la misma, pueda afectar de forma apreciable a las especies o hábitats de los citados espacios, ya sea individualmente o en combinación con otros planes, programas o proyectos, se someterá a una adecuada evaluación de sus repercusiones en el espacio, que se realizará de acuerdo con las normas que sean de aplicación, de acuerdo con lo establecido en la legislación básica estatal y en las normas adicionales de protección dictadas por las comunidades autónomas, teniendo en cuenta los objetivos de conservación de dicho espacio.

Todo ello motiva que la presencia de LIC o de ZEC en el área de estudio suponga la manifestación de un condicionante severo.

Es necesario señalar que, previo al proceso de declaración de un LIC, la AGE y las CCAA, en el ámbito de sus respectivas competencias y con base en los criterios establecidos en el anexo III de la Ley 42/2007 y en la información científica pertinente, elaborarán una lista de lugares situados en sus respectivos territorios que puedan ser declarados como zonas especiales de conservación. La propuesta, que indicará los tipos de hábitats naturales y las especies autóctonas de interés comunitario existentes en dichos lugares, se someterá al trámite de información pública. Si, como resultado del trámite de información pública anterior, se llevara a cabo una ampliación de los límites de la propuesta inicial, ésta será sometida a un nuevo trámite de información pública.

El Ministerio de Agricultura, Alimentación y Medio Ambiente propondrá la lista a la Comisión Europea para su aprobación como LIC.

Desde el momento que se envíe al Ministerio de Agricultura, Alimentación y Medio Ambiente la lista de los espacios propuestos como LIC, para su traslado a la Comisión Europea, éstos pasarán a tener un régimen de protección preventiva que garantice que no exista una merma del estado de conservación de sus hábitats y especies hasta el momento de su declaración formal. Este régimen preventivo justifica que los LIC propuestos sean considerados también como condicionante ambiental de carácter severo.

■ Zonas Especiales de Protección para las Aves: ZEPA

En el caso de las ZEPA, si en el área de estudio se identifica la presencia de alguna de estas zonas el condicionante ambiental será severo (tipo 1). Esta categorización está fundamentada en las medidas de conservación que establece la Directiva 2009/147/CE relativa a la conservación de las aves silvestres y la Directiva 92/43/CEE relativa a la conservación de los hábitats naturales y de la fauna y flora silvestre, que tal y como se ha recogido en los párrafos precedentes han sido transpuestas a nuestro ordenamiento por la norma estatal: Ley 42/2007, de 13 de diciembre, del Patrimonio Natural y de la Biodiversidad; y, a nivel autonómico, por la Ley 2/1989, de 18 de julio, por la que se aprueba el Inventario de Espacios Naturales Protegidos de Andalucía y se establecen medidas adicionales para su protección.



FIRMADO POR	ROCIO ESCALANTE VARGAS	FECHA	17/10/2017
ID. FIRMA	64oxu999G3K8KKrm0tDQZszjfm4ktn	PÁGINA	32/47

C) ÁREAS PROTEGIDAS POR INSTRUMENTOS INTERNACIONALES.

Estas áreas aparecen reguladas en el cuarto capítulo⁹ del Título II¹⁰ de la Ley 42/2007, de 13 diciembre, de Patrimonio Natural y Biodiversidad, considerándose como áreas protegidas por instrumentos internacionales todos aquellos espacios naturales que sean formalmente designados de conformidad con lo dispuesto en los Convenios y Acuerdos internacionales de los que sea parte España y, en particular, los humedales de Importancia Internacional, del Convenio relativo a los Humedales de Importancia Internacional especialmente como Hábitat de Aves Acuáticas; los sitios naturales de la Lista del Patrimonio Mundial, de la Convención sobre la Protección del Patrimonio Mundial, Cultural y Natural; las áreas protegidas, del Convenio para la protección del medio ambiente marino del Atlántico del nordeste (OSPAR); las Zonas Especialmente Protegidas de Importancia para el Mediterráneo (ZEPIM), del Convenio para la protección del medio marino y de la región costera del Mediterráneo; los Geoparques, declarados por la UNESCO; las Reservas de la Biosfera, declaradas por la UNESCO; las Reservas biogenéticas del Consejo de Europa, etc.

El régimen de protección de estas áreas será el establecido en los correspondientes convenios y acuerdos internacionales, sin perjuicio de la vigencia de regímenes de protección, ordenación y gestión específicos cuyo ámbito territorial coincida total o parcialmente con dichas áreas, siempre que se adecuen a lo previsto en dichos instrumentos internacionales

La identificación de estos espacios supondrá la presencia de un condicionante ambiental severo.

D) HÁBITATS DE INTERÉS COMUNITARIO (HIC)

Resulta lógico que la identificación en la zona de estudio de hábitat fuera de la Red Natura 2000 se categorice como un condicionante ambiental de menor grado de aquellas áreas declaradas LIC. Por tanto, la presencia en el ámbito de estudio de áreas con estas características y que contengan hábitats naturales prioritarios y/o hábitats de especies prioritarias se clasificará como condicionante ambiental moderado, en el caso de que se trate de hábitats naturales y/o especies de interés comunitario pero no reconocidos como prioritarios la categorización del condicionante será de tipo 3 (leve).

Con independencia de esta clasificación, es preciso tener presente el artículo 46.3 de la Ley 42/2007, del patrimonio Natural y de la Biodiversidad, que viene expresado en los siguientes términos:

Artículo 46. Medidas de conservación de la Red Natura 2000

3. Los órganos competentes, en el marco de los procedimientos previstos en la legislación de evaluación ambiental, deberán adoptar las medidas necesarias para evitar el deterioro, la contaminación y la fragmentación de los hábitats y las perturbaciones que afecten a las especies fuera de la Red Natura 2000, en la medida que estos fenómenos tengan un efecto significativo sobre el estado de conservación de dichos hábitats y especies.

E) CATÁLOGO DE HUMEDALES

En el caso de los humedales habrá que hacer una distinción en función del Plan. Así, en todos aquellos relacionados con la planificación hidrológica no se considerará este aspecto como condicionante ambiental por formar parte de los propios objetivos y criterios que definirán dicha

⁹ CAPÍTULO IV. Otras figuras de protección de espacios

¹⁰ TÍTULO II: Catalogación, conservación y restauración de hábitats y espacios del patrimonio natural

FIRMADO POR	ROCIO ESCALANTE VARGAS	FECHA	17/10/2017
ID. FIRMA	64oxu999G3K8KKrm0tDQZszjfm4ktn	PÁGINA	33/47

planificación. En el resto de los casos, el tipo de condicionante dependerá si el humedal se encuentra incluido o no en el Inventario de Humedales de Andalucía, regulado en el Decreto 98/2004, de 9 de marzo, por el que se crea el Inventario de Humedales de Andalucía y el Comité Andaluz de Humedales. De tal forma que, en el primer caso el condicionante ambiental será severo (tipo 1). En cambio, si el humedal no estuviera catalogado este elemento estaría funcionando como condicionante ambiental moderado (tipo 2).

F) ESPECIES SILVESTRES EN RÉGIMEN DE PROTECCIÓN ESPECIAL Y ESPECIES AMENAZADAS

Antes de entrar en la valoración de este condicionante ambiental conviene tener presente la legislación vigente relativa a la fauna y flora silvestre.

Legislación comunitaria:

Directiva 92/43/CEE del Consejo, de 21 de mayo de 1992, relativa a la conservación de los hábitats naturales y de la fauna y flora silvestres.

Directiva 2009/147/CE del Parlamento Europeo y del Consejo, de 30 de noviembre de 2009, relativa a la conservación de las aves silvestres.

Legislación estatal:

1. Ley 42/2007, de 13 de diciembre, de Patrimonio Natural y Biodiversidad.
2. Real Decreto 139/2011, de 4 de febrero, para el desarrollo del Listado de Especies Silvestres en Régimen de Protección Especial y del Catálogo Español de Especies Amenazadas.

Según la Ley 42/2007, el Listado de Especies Silvestres en Régimen de Protección Especial incluirá especies, subespecies y poblaciones que sean merecedoras de una atención y protección particular en función de su valor científico, ecológico, cultural, por su singularidad, rareza, o grado de amenaza, así como aquellas que figuren como protegidas en los anexos de las Directivas y los convenios internacionales ratificados por España.

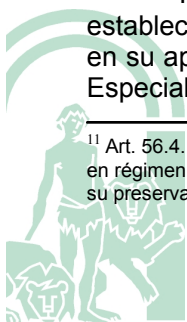
En el seno del Listado de Especies en Régimen de Protección Especial, se establece el Catálogo Español de Especies Amenazadas que contendrá, cuando exista información técnica o científica que así lo aconseje, los taxones o poblaciones amenazadas, que se incluirán en las categorías de «en peligro de extinción» o «vulnerables», según el riesgo existente para su supervivencia.

Legislación autonómica:

1. Ley 8/2003, de 28 de octubre, de la flora y fauna silvestres de Andalucía.
2. Decreto 23/2012, de 14 de febrero, por el que se regula la conservación y el uso sostenible de la flora la fauna silvestres y sus hábitats.

Tal y como establece el artículo 39 del Decreto 23/2012, de conformidad con lo establecido en el artículo 56 de la Ley 42/2007, de 13 de diciembre, y al amparo de lo dispuesto en su apartado 4¹¹ se crea el Listado Andaluz de Especies Silvestres en Régimen de Protección Especial, en el que se incluirán especies, subespecies y poblaciones que sean merecedoras de

¹¹ Art. 56.4. Las Comunidades autónomas, en sus respectivos ámbitos territoriales, podrán establecer listados de especies silvestres en régimen de protección especial, determinando las prohibiciones y actuaciones suplementarias que se consideren necesarias para su preservación.



FIRMADO POR	ROCIO ESCALANTE VARGAS	FECHA	17/10/2017
ID. FIRMA	640xu999G3K8KKrm0tDQZszjfm4ktn	PÁGINA	34/47

EVALUACIÓN AMBIENTAL ESTRATÉGICA

Plan de Transporte Metropolitano del Área de Córdoba. Plan de Movilidad Sostenible

DOCUMENTO DE ALCANCE

una atención y protección particular en función de su valor científico, ecológico, cultural, por su singularidad, rareza, o grado de amenaza, así como aquellas que figuren como protegidas en los Anexos de las Directivas y los convenios internacionales ratificados por España.

Dentro del Listado se incluye el Catálogo Andaluz de Especies Amenazadas, creado por la Ley 8/2003, de 28 de octubre, en el que se inscriben, en alguna de las categorías previstas, las especies, subespecies, razas o poblaciones de la flora y la fauna silvestres, sean éstas terrestres, dulceacuícolas o marinas, que requieren medidas específicas de protección.

A la hora de determinar la tipología de este condicionante ambiental, se tendrá en cuenta la categoría de amenaza recogida tanto en los listados como en los catálogos mencionados.

A modo de síntesis se reúne, a continuación, una serie de tablas donde se recogen la tipología de los condicionantes en el listado y catálogo estatal y en el listado y catálogo autonómico, para terminar con una tercera tabla donde aúna la categoría del condicionante ambiental definitivo tras la combinación de los cuatro listados.

Listado Andaluz de Especies Silvestres en Régimen de Protección Especial en el que se incluye el Catálogo Andaluz de Especies Amenazadas	Condicionante ambiental
Extinta	Severo
En peligro de extinción	Severo
Vulnerable	Severo
Protección Especial	Moderado

Listado de Especies Silvestres en Régimen de Protección Especial y del Catálogo Español de Especies Amenazadas	Condicionante ambiental
En peligro de extinción	Severo
Vulnerable	Severo
Protección Especial	Moderado



Avda. Manuel Siurot, nº 50, 41013
303418 / 303688
svpinea.cmaot@juntadeandalucia.es

Código:64oxu999G3K8KKrm0tDQZszjfm4ktn.
Permite la verificación de la integridad de este documento electrónico en la dirección: <https://ws050.juntadeandalucia.es/verificarFirma/>

FIRMADO POR	ROCIO ESCALANTE VARGAS	FECHA	17/10/2017
ID. FIRMA	64oxu999G3K8KKrm0tDQZszjfm4ktn	PÁGINA	35/47

EVALUACIÓN AMBIENTAL ESTRATÉGICA

Plan de Transporte Metropolitano del Área de Córdoba. Plan de Movilidad Sostenible

DOCUMENTO DE ALCANCE

Al cruzar los condicionantes ambientales de ambas normas, la categorización resultante quedaría de la forma siguiente:

LISTADO DE ESPECIES SILVESTRES EN RÉGIMEN DE PROTECCIÓN ESPECIAL Y DEL CATÁLOGO ESPAÑOL DE ESPECIES AMENAZADAS (R.D.139/2011)					A
LISTADO ANDALUZ DE ESPECIES SILVESTRES EN RÉGIMEN DE PROTECCIÓN ESPECIAL EN EL QUE SE INCLUYE EL CATÁLOGO ANDALUZ DE ESPECIES AMENAZADAS (D. 23/2012)		Peligro de extinción	Vulnerable	Protección especial	
	Extinta	Severo	Severo	Severo	Severo
	Peligro extinción	Severo	Severo	Severo	Severo
	Vulnerable	Severo	Severo	Severo	Severo
	Protección especial	Severo	Severo	Moderado	Moderado
B		Severo	Severo	Moderado	

A	Especies incluidas en el Listado Andaluz de Especies Silvestres en Régimen de Protección Especial pero no incluidas en el Listado de Especies Silvestre en Régimen de Protección Especial
B	Especies incluidas en el Listado de Especies Silvestres en Régimen de Protección Especial pero no incluidas en el Listado Andaluz de Especies Silvestre en Régimen de Protección Especial

Es necesario mencionar las siguientes peculiaridades:

1. Las especies *Narcissus calcicola* y *Halimium umbellatum* subsp. *viscosum* (= *H. verticillatum*) no se han recogido en el Real Decreto 139/2011 ni en el Decreto 23/2012 pero sí están en la Directiva hábitat (Anexo II) y en la Ley del patrimonio natural y de biodiversidad (Anexo V), por lo que funcionarán como condicionante ambiental leve al tratarse de especies no prioritarias.
2. Las siguientes especies están en el anexo I de la Directiva aves y en el anexo IV de la Ley de biodiversidad pero no así en el Real Decreto 139/2011 ni en el Decreto 23/2012, por lo que su presencia se considerará como condicionante ambiental moderado.



FIRMADO POR	ROCIO ESCALANTE VARGAS	FECHA	17/10/2017
ID. FIRMA	64oxu999G3K8KKrm0tDQZszjfm4ktn	PÁGINA	36/47

Especie	Condicionante ambiental
<i>Calonectris diomedea</i>	Moderado
<i>Gallinago media</i>	Moderado
<i>Pelecanus onocrotalus</i>	Moderado
<i>Phalacrocorax pygmeus</i>	Moderado
<i>Xenus cinereus</i>	Moderado

3. Las especies faunísticas que se detallan a continuación presentan idénticas circunstancias a las recogidas en el punto 1 dedicado a la flora:

Especie	Condicionante ambiental
<i>Iberochondrostoma lemmingii</i>	Leve
<i>Iberocypris alburnoides</i>	Leve
<i>Phoca vitulina</i>	Leve
<i>Pseudochondrostoma willkommii</i>	Leve

G) CATÁLOGO ANDALUZ DE ÁRBOLES Y ARBOLEDAS SINGULARES

Según recoge la Ley 8/2003, de 28 de octubre, de la flora y la fauna silvestre, la administración de la Junta de Andalucía fomentará la conservación de los elementos de los hábitats de las especies silvestres y las relaciones entre los mismos con el objeto de asegurar un equilibrio dinámico que garantice la biodiversidad. Para ello, la Junta de Andalucía establece una serie de medidas entre las que se encuentra la creación del Catálogo Andaluz de Árboles y Arboledas Singulares con objeto de velar por la conservación de aquellos elementos vegetales singulares del paisaje.

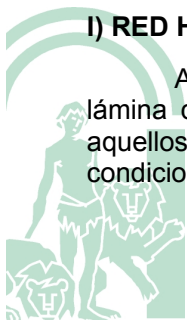
La identificación en el área de actuación de especies incluidas en este catálogo supone estar ante un condicionante ambiental severo en aquellos planes, programas o actuaciones cuyos objetivos comprometan la conservación de estos elementos naturales.

H) MONTES PÚBLICOS

Condicionante que conjuga los objetivos de conservación y protección de los montes, regulados en la Ley 43/2003, de 21 de noviembre, de Montes, con el contenido del Plan. Así, cuando estos últimos puedan comprometer la función del monte se estará ante un condicionante ambiental severo (tipo 1); en cambio, cuando el Plan persigue los objetivos de conservación del monte este condicionante ambiental dejaría de funcionar como tal para pasar a ser objeto del Plan.

I) RED HIDROGRÁFICA Y LÁMINA DE AGUA

Al igual que en el caso de los humedales, la consideración de la red hidrográfica y su lámina de agua como condicionante ambiental o no dependerá del contenido del Plan. Así, aquellos relativos a la planificación hidrológica estos elementos no funcionarán como condicionante por constituir el objeto del Plan. En el resto de los casos, las limitaciones vendrán



FIRMADO POR	ROCIO ESCALANTE VARGAS	FECHA	17/10/2017
ID. FIRMA	640xu999G3K8KKrm0tDQZszjfm4ktn	PÁGINA	37/47

reguladas por el Real Decreto Legislativo 1/2001, de 20 de julio, por el que se aprueba el Texto refundido de la Ley de Aguas y su desarrollo reglamentario, donde se tendrá en consideración tanto el dominio público hidráulico como las limitaciones a las que están sujetas los márgenes de los cauces. Estableciéndose la categorización de dos tipos de condicionantes:

Zona de servidumbre (5 metros): Condicionante ambiental severo (Tipo 1)

Zona de policía de aguas (100 metros: Condicionante ambiental moderado (Tipo 2)

Es necesario señalar que la información cartográfica de la zona de servidumbre de protección y de la zona de policía es estimativa.

J) VÍAS PECUARIAS

El comportamiento de este condicionante ambiental viene determinado por la normativa que regula este bien de dominio público¹², por lo que se clasificará inicialmente como severo, requiriendo una evaluación posterior, de la que no es objeto el presente informe, que determinará si el contenido del Plan compromete o no la naturaleza y los fines de los mismos.

K) INVENTARIO ANDALUZ DE GEORRECURSOS

Se trata de un catálogo abierto y sistematizado de localidades de interés geológico en el marco del territorio andaluz. Su objeto principal es la identificación y valoración del patrimonio geológico para su correcta planificación y gestión.

A pesar de que Andalucía carece del necesario cuerpo normativo que dé una cobertura específica a este inventario, varios son los motivos por los que se ha considerado como condicionante ambiental los elementos que conforman este inventario:

- El hecho de que se esté desarrollando en la actualidad una norma que complete dicho vacío normativo.
- Ya, en 2004, la Consejería de Medio Ambiente, publicó por primera vez el Inventario Andaluz de Georrecursos. Este inventario inicial identifica, cataloga y valora hasta 588 localidades de interés científico, didáctico y turístico, relacionado con sus características geológicas, incluyendo diagnósticos detallados y precisos sobre la calidad, potencialidad y estado de conservación de los hitos más significativos de la geodiversidad de Andalucía. En la actualidad, este inventario está constituido por 736 elementos.
- La aprobación, en 2010, de la Estrategia Andaluza de Gestión Integrada de la Geodiversidad cuyo objetivo fundamental es cimentar los pilares básicos de este nuevo marco de gestión.
- La inclusión de estos elementos en el planeamiento urbanístico como Suelo No Urbanizable de Especial Protección.

De la misma manera, los registros que componen este inventario se incorporarán al futuro Inventario Español de Lugares de Interés Geológico. Se trata de uno de los catálogos del Inventario Español del Patrimonio Natural y de la Biodiversidad creado por la Ley 42/2007, de 13 de diciembre, del Patrimonio Natural y de la Biodiversidad, forma parte del conjunto de los instrumentos para el conocimiento y la planificación del patrimonio natural y de la biodiversidad establecidos en dicha Ley.

¹² Ley 3/1995, de Vías Pecuarias. Decreto 155/1998, de 21 de Julio, por el que se aprueba el Reglamento de Vías Pecuarias de la Comunidad Autónoma de Andalucía

FIRMADO POR	ROCIO ESCALANTE VARGAS	FECHA	17/10/2017
ID. FIRMA	640xu999G3K8KKrm0tDQZszjfm4ktn	PÁGINA	38/47

Por todo ello, se ha considerado conveniente considerar la presencia de cualquier elemento de este inventario como condicionante ambiental severo.

L) DOMINIO PÚBLICO MARÍTIMO TERRESTRE Y SERVIDUMBRE DE PROTECCIÓN.

La consideración del dominio público marítimo terrestre como un condicionante ambiental a tener en cuenta se debe a que se trata de un elemento básico en la organización y estructura del territorio, función que comparte con otros condicionantes ambientales seleccionados en la presente metodología.

Este demanio se presenta regulado en la Ley 22/1988, de 28 de julio, de Costas, dicha norma responde al imperativo constitucional de que por Ley se regulará el régimen jurídico de los bienes de dominio público.

Su objetivo y finalidad es la determinación, protección, utilización y policía del dominio público marítimo- terrestre, y especialmente la ribera del mar. Ello motiva la consideración del dominio público marítimo terrestre como condicionante ambiental severo.

Por otro lado, la Ley, en aras de la consecución de sus objetivos, también regula las servidumbres legales, teniendo especial interés la servidumbre legal de protección. Esta servidumbre aparece definida en la legislación como la zona de 100 metros medida tierra adentro desde el límite interior de la ribera del mar. En los terrenos clasificados como suelo urbano a la entrada en vigor de la Ley, la anchura de la servidumbre de protección es de 20 metros.

Por tratarse de una zona sujeta a prohibiciones y a autorizaciones se ha considerado que funciona como condicionante ambiental moderado.

2. INFORMACIÓN AMBIENTAL COMPLEMENTARIA

Se incluirá en este apartado aquella información ambiental considerada de interés aunque no sea determinante para el desarrollo del Plan.

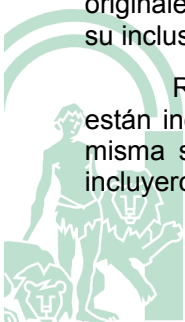
A) ESPECIES DE INTERÉS

Se representarán aquellas zonas donde se localizan especies que sin estar incluidas en el Catálogo Andaluz de Especies Amenazadas ni en los anexos II y IV de la Directiva 92/43/CEE, ni en el anexo I de la Dva. 2009/147/CE, forman parte de otros inventarios reconocidos internacionalmente, como el de la Unión Internacional para la Conservación de la Naturaleza (UICN).

B) ÁREAS DE DISTRIBUCIÓN DE LAS ESPECIES INCLUIDAS EN LA DIRECTIVA 92/43/CEE, RELATIVA A LA CONSERVACIÓN DE LOS HABITATS NATURALES Y DE LA FAUNA Y FLORA SILVESTRE. AÑO 1997

En este apartado se identificarán las especies de flora y fauna incluidas en las coberturas originales, con fecha de creación 1997, usadas para la selección de los lugares propuestos para su inclusión en la Red Natura 2000.

Respecto de la flora, es preciso señalar que, hay especies de esta cobertura que no están incluidas en los anexos de la Directiva 92/43/CEE, el motivo de que formen parte de la misma se debe a que cuando se determinaron los registros que conformarían la misma se incluyeron, además de las especies recogidas en dicha norma, aquellas que se consideraron de



FIRMADO POR	ROCIO ESCALANTE VARGAS	FECHA	17/10/2017
ID. FIRMA	64oxu999G3K8KKrm0tDQZszjfm4ktn	PÁGINA	39/47

interés por su importancia botánica en nuestra Comunidad Autónoma, por ej. *Euphorbia gaditana*.

Por último, mencionar que, en el caso de la flora la información proviene de cuadrículas de proyección UTM de 1kmx1km de lado, en la fauna estas cuadrículas son de dimensiones variables, oscilando de 4 a 10 km de superficie.

C) AREAS IBA (Áreas Importantes para las Aves) marinas y terrestres en Andalucía

A pesar de la importancia de estas áreas como referente a la hora de designar las ZEPAS, el carecer de marco normativo fundamenta el hecho de incluirlas en el presente apartado. Definidas como: aquellas zonas en las que se encuentran presentes regularmente una parte significativa de la población de una o varias especies de aves consideradas prioritarias por la BirdLife (terrestres) o a nivel mundial/continental/de la UE (marinas) y, por lo tanto, se consideran lugares prioritarios para la conservación de estas aves y sus hábitats. Son el resultado de los inventarios llevados a cabo por SEO/BirdLife desde 1998 (IBAs terrestres) y desde 2004 (IBA marinas).

D) ZONAS DE INTERÉS PARA AVES ESTEPARIAS (ZIAE)

Se ha adjuntado como información ambiental adicional aquellas áreas contenidas en el "Programa de actuaciones para la Conservación de Aves Esteparias". El programa contempla, entre otras acciones, la delimitación de áreas prioritarias susceptibles de protección. El resultado del programa es el documento denominado "Aves esteparias en Andalucía. Bases para su conservación". Donde se define la red de Zonas de Importancia para las Aves Esteparias en Andalucía, integrada por un total de 23 espacios ampliamente repartidos por la geografía andaluza.

E) MANANTIALES Y LUGARES DE INTERÉS HIDROGEOLÓGICO DE ANDALUCÍA (LIH)

Esta información proviene del "Plan de conservación, recuperación y puesta en valor de manantiales y lugares de interés hidrogeológico de Andalucía²", producto de la colaboración que se viene llevando a cabo entre el Instituto Geológico y Minero de España (IGME) y la Consejería de Medio Ambiente y Ordenación del Territorio.

El proyecto ha supuesto una catalogación y clasificación de manantiales y lugares de interés hidrogeológico, y una caracterización hidrogeológica de detalle de numerosos sectores asociados a una selección de manantiales y zonas ganadoras de cauce en Andalucía. Se han identificado las presiones que sufren estos sectores en cantidad y calidad, y se ha realizado una propuesta de zonificación de las masas de agua asociadas, con objeto de permitir su conservación. De esta forma se identifican las siguientes zonas:

ZONA TIPO A. No autorizadas captaciones adicionales ni actividades potencialmente contaminantes.

ZONA TIPO B. Con limitaciones específicas. Zona reservada para uso exclusivo en abastecimiento urbano, destinadas a mantener volúmenes de agua acorde con las concesiones ya existentes.

ZONA TIPO C. Masa en riesgo de sobreexplotación. No autorizadas captaciones adicionales ni actividades potencialmente contaminantes.



²Año 2011

FIRMADO POR	ROCIO ESCALANTE VARGAS	FECHA	17/10/2017
ID. FIRMA	64oxu999G3K8KKrm0tDQZszjfm4ktn	PÁGINA	40/47

ZONA TIPO D. Sector de masa con riesgo de sobreexplotación. No autorizadas captaciones adicionales ni actividades potencialmente contaminantes.

TABLA RESUMEN DE LA CATEGORIZACIÓN DE LOS CONDICIONANTES AMBIENTALES

Condicionante ambiental		Tipo de Condicionantes
Espacios Naturales Protegidos		SEVERO (Tipo 1)
Espacios Protegidos Red Natura 2000	LIC	SEVERO (Tipo 1)
	ZEC	SEVERO (Tipo 1)
	ZEPA	SEVERO (Tipo 1)
Áreas Protegidas por Instrumentos Internacionales		SEVERO (Tipo 1)
Hábitats de Interés Comunitario	Con hábitats y/o especies prioritarias	MODERADO (Tipo 2)
	Sin hábitats y/o especies prioritarias	LEVE (Tipo 3)
Humedales	Incluidos en el IHA ¹³	SEVERO (Tipo 1)
	No incluidos en el IHA	MODERADO (Tipo 2)
Especies silvestres de flora en régimen de protección y especial y especies amenazadas	Extinta	SEVERO (Tipo 1)
	En peligro de extinción	SEVERO (Tipo 1)
	Vulnerable	SEVERO (Tipo 1)
	Protección especial	MODERADO (Tipo 2)
Especies silvestres de fauna en régimen de protección y especial y especies amenazadas	Extinta	SEVERO (Tipo 1)
	En peligro de extinción	SEVERO (Tipo 1)
	Vulnerable	SEVERO (Tipo 1)
	Protección especial	MODERADO (Tipo 2)
Catálogo Andaluz de Árboles y Arboledas Singulares		SEVERO (Tipo 1)
Montes Públicos		SEVERO (Tipo 1)
Red hidrográfica	Zona de servidumbre	SEVERO (tipo 1)
	Zona de policía	MODERADO (Tipo 2)
Ley 22/1988 de Costas	DPMT	SEVERO (tipo 1)
	ZSP	MODERADO (Tipo 2)
Vías Pecuarias		SEVERO (Tipo 1)
Georrecurso		SEVERO (Tipo 1)



¹³ IHA: inventario de Humedales de Andalucía

FIRMADO POR	ROCIO ESCALANTE VARGAS	FECHA	17/10/2017
ID. FIRMA	640xu999G3K8KKrm0tDQZszjfm4ktn	PÁGINA	41/47

ANEXO III: INFORMACIÓN AMBIENTAL COMPLEMENTARIA

Se incluye en este anexo aquella información ambiental considerada de interés aunque no sea determinante para el desarrollo del plan.

A) ÁREAS DE DISTRIBUCIÓN DE LAS ESPECIES INCLUIDAS EN LA DIRECTIVA 92/43/CEE, RELATIVA A LA CONSERVACIÓN DE LOS HABITATS NATURALES Y DE LA FAUNA Y FLORA SILVESTRE. AÑO 1997

Flora de la cobertura original de la Red Natura 2000, año 1997

El área de distribución de las especies botánicas identificadas en el ámbito de estudio e incluidas en la cobertura original empleada para la selección de los lugares propuestos para su inclusión en la Red Natura 2000 se muestra en el mapa nº 14.01.

En la siguiente tabla se reúne las especies incluidas en dicha cobertura, haciendo notar que algunas de ellas no pertenecen a la Directiva 92/43/CEE, pero que formaron parte de la misma por su importancia botánica en nuestra Comunidad Autónoma.

Espece
<i>Euphorbia gaditana</i>
<i>Silene mariana</i>

Es preciso destacar que en este caso particular la información proviene de cuadrículas de proyección UTM de 1kmx1km de lado.

Fauna de la cobertura original de la Red Natura 2000, año 1997

Al igual que en el epígrafe anterior, el listado de especies que se reúne a continuación proviene de las coberturas originales utilizadas para el desarrollo e implementación de la Red Natura 2000.

Espece
<i>Aquila adalberti</i>
<i>Aquila chrysaetos</i>
<i>Ardea purpurea</i>
<i>Ardeola ralloides</i>
<i>Canis lupus</i>
<i>Coenagrion mercuriale</i>
<i>Falco naumanni</i>
<i>Hieraaetus fasciatus</i>
<i>Lutra lutra</i>
<i>Lynx pardinus</i>



Avda. Manuel Siurot, nº 50, 41013
 303418 / 303688
 svpinea.cmaot@juntadeandalucia.es

Código:64oxu999G3K8KKrm0tDQZszjfm4ktn. Permite la verificación de la integridad de este documento electrónico en la dirección: https://ws050.juntadeandalucia.es/verificarFirma/			
FIRMADO POR	ROCIO ESCALANTE VARGAS	FECHA	17/10/2017
ID. FIRMA	64oxu999G3K8KKrm0tDQZszjfm4ktn	PÁGINA	42/47

EVALUACIÓN AMBIENTAL ESTRATÉGICA

Plan de Transporte Metropolitano del Área de Córdoba. Plan de Movilidad Sostenible

DOCUMENTO DE ALCANCE

Especie
<i>Macromia splendens</i>
<i>Mauremys leprosa</i>
<i>Milvus milvus</i>
<i>Nycticorax nycticorax</i>
<i>Oxygastra curtisii</i>
<i>Anaocypris hispanica</i>
<i>Chondrostoma polylepis</i>
<i>Cobitis taenia</i>
<i>Rutilus alburnoides</i>

Para la toma de datos de esta información se han utilizado cuadrículas de proyección UTM de dimensiones variables, oscilando de 4 a 10 km² de superficie.

B) ESPECIES DE INTERÉS

Se representarán aquellas zonas donde se localizan especies que sin estar incluidas en el Catálogo Andaluz de Especies Amenazadas ni en los anexos II y IV de la Directiva 92/43/CEE, ni en el anexo I de la Directiva 2009/147/CEE, forman parte de otros inventarios reconocidos internacionalmente, como el de la Unión Internacional para la Conservación de la Naturaleza (UICN).

Flora de interés

La distribución de la flora de interés reconocida en el ámbito territorial sujeto a análisis perteneciente a la Lista Roja de la Flora Vascular de Andalucía ha quedado reflejada en el mapa nº 14.02.

Lista Roja de la Flora Vascular de Andalucía.	Estatus
<i>Acer monspessulanum</i>	Casi amenazada
<i>Armeria capitella</i>	Datos dudosos
<i>Bromus macrantherus</i>	Datos dudosos
<i>Carex acuta</i>	Datos dudosos
<i>Celtis australis</i>	Casi amenazada
<i>Centaurea cordubensis</i>	Datos dudosos
<i>Corylus avellana</i>	Casi amenazada
<i>Dactylorhiza sulphurea</i>	Datos dudosos
<i>Digitalis mariana</i>	Vulnerable
<i>Digitalis mariana</i> subsp. <i>heywoodii</i>	Vulnerable
<i>Eryngium corniculatum</i>	Vulnerable
<i>Gratiola officinalis</i>	Casi amenazada
<i>Gratiola linifolia</i>	Preocupación menor
<i>Halimium atriplicifolium</i> subsp. <i>atriplicifolium</i>	Casi amenazada



Avda. Manuel Siurot, nº 50, 41013
303418 / 303688
svpinea.cmaot@juntadeandalucia.es

FIRMADO POR	ROCIO ESCALANTE VARGAS	FECHA	17/10/2017
ID. FIRMA	640xu999G3K8KKrm0tDQZszjfm4ktn	PÁGINA	43/47

EVALUACIÓN AMBIENTAL ESTRATÉGICA
Plan de Transporte Metropolitano del Área de Córdoba. Plan de Movilidad Sostenible
DOCUMENTO DE ALCANCE

Lista Roja de la Flora Vasculare de Andalucía.	Estatus
<i>Halimium umbellatum subsp. viscosum</i>	Datos dudosos
<i>Linaria intricata</i>	Vulnerable
<i>Malvella sherardiana</i>	Vulnerable
<i>Micropyrum patens</i>	Datos dudosos
<i>Ononis varelae</i>	Vulnerable
<i>Orobanche schultzei</i>	Datos dudosos
<i>Quercus pyrenaica</i>	Casi amenazad
<i>Rumex palustris</i>	Datos dudosos
<i>Scrophularia oxyrhyncha</i>	Vulnerable
<i>Sideritis lacaitae</i>	Casi amenazada
<i>Tanacetum microphyllum</i>	Datos dudosos
<i>Vicia lutea subsp. cavanillesii</i>	Vulnerable

A las especies recogidas en la lista roja de la flora vasculare hay que añadir aquellas otras amparadas por la Convención sobre comercio internacional de especies amenazadas (CITES), concretamente en su anexo II. Estas especies son: *Dactylorhiza sulphurea* y *Euphorbia gaditana*.

Fauna de interés

A continuación se reúnen las especies faunísticas de interés identificadas en el ámbito territorial del Plan diferenciando los diferentes catálogos, convenios, etc así como, el estatus de la especie reconocido por cada uno de ellos.

Lista Roja de las especies amenazadas de la UICN. 2011	Estatus
<i>Aeshna affinis</i>	Preocupación Menor
<i>Anas clypeata</i>	Preocupación Menor
<i>Anas crecca</i>	Preocupación Menor
<i>Anas penelope</i>	Preocupación Menor
<i>Anas platyrhynchos</i>	Preocupación Menor
<i>Anas querquedula</i>	Preocupación Menor
<i>Anas strepera</i>	Preocupación Menor
<i>Anguilla anguilla</i>	Amenazado. En peligro crítico
<i>Aythya ferina</i>	Preocupación Menor
<i>Cobitis paludica</i>	Vulnerable
<i>Fulica atra</i>	Preocupación menor
<i>Gallinago gallinago</i>	Preocupación menor
<i>Gallinula chloropus</i>	Preocupación menor
<i>Iberochondrostoma lemmingii</i>	Vulnerable
<i>Iberocypris alburnoides</i>	Vulnerable
<i>Netta rufina</i>	Preocupación menor
<i>Phalacrocorax carbo</i>	Preocupación menor
<i>Pseudochondrostoma willkommii</i>	Vulnerable
<i>Rallus aquaticus</i>	Preocupación menor



Avda. Manuel Siurot, nº 50, 41013
303418 / 303688
svpinea.cmaot@juntadeandalucia.es

Código:640xu999G3K8KKrm0tDQZszjfm4ktn.
Permite la verificación de la integridad de este documento electrónico en la dirección: <https://ws050.juntadeandalucia.es/verificarFirma/>

FIRMADO POR	ROCIO ESCALANTE VARGAS	FECHA	17/10/2017
ID. FIRMA	640xu999G3K8KKrm0tDQZszjfm4ktn	PÁGINA	44/47

EVALUACIÓN AMBIENTAL ESTRATÉGICA

Plan de Transporte Metropolitano del Área de Córdoba. Plan de Movilidad Sostenible

DOCUMENTO DE ALCANCE

Lista Roja de las especies amenazadas de la UICN. 2011	Estatus
<i>Threskiornis aethiopicus</i>	Preocupación menor
<i>Vanellus vanellus</i>	Preocupación menor

Libro rojo de los vertebrados amenazados de Andalucía. 2001	Estatus
<i>Anas querquedula</i>	Datos insuficientes
<i>Cobitis paludica</i>	Vulnerable
<i>Gallinago gallinago</i>	Insuficientemente conocida
<i>Luciobarbus sclateri</i>	Riesgo menor. Casi amenazada
<i>Netta rufina</i>	Vulnerable
<i>Salamandra salamandra subsp. morenica</i>	Riesgo menor. Casi amenazada

Libro rojo de los Invertebrados Amenazados de Andalucía	Estatus
<i>Lestes dryas</i>	Vulnerable

Se incluye también en este epígrafe las especies registradas en Andalucía pertenecientes a la lista de las especies autorizadas para la caza según el anexo II de la Directiva 2009/147/CE del Parlamento Europeo y del Consejo, de 30 de noviembre de 2009, relativa a la conservación de las aves silvestres.

Especie	Anexo ¹⁴
<i>Anas clypeata</i>	Anexo II-A
<i>Anas crecca</i>	Anexo II-A
<i>Anas penelope</i>	Anexo II-A
<i>Anas platyrhynchos</i>	Anexo II-A
<i>Anas querquedula</i>	Anexo II-A
<i>Anas strepera</i>	Anexo II-A
<i>Aythya ferina</i>	Anexo II-A
<i>Fulica atra</i>	Anexo II-A
<i>Gallinago gallinago</i>	Anexo II-A
<i>Larus ridibundus</i>	Anexo II-B
<i>Netta rufina</i>	Anexo II-B
<i>Vanellus vanellus</i>	Anexo II-B

C) AREAS IBA (Áreas Importantes para las Aves)

¹⁴ Las especies enumeradas en la parte A del anexo II podrán cazarse dentro de la zona geográfica marítima y terrestre de aplicación de la presente Directiva

Las especies enumeradas en la parte B del anexo II podrán cazarse solamente en los Estados miembros respecto a los que se las menciona.

Avda. Manuel Siurot, nº 50, 41013
303418 / 303688
svpinea.cmaot@juntadeandalucia.es

Código:640xu999G3K8KKrm0tDQZszjfm4ktn.
Permite la verificación de la integridad de este documento electrónico en la dirección: <https://ws050.juntadeandalucia.es/verificarFirma/>

FIRMADO POR	ROCIO ESCALANTE VARGAS	FECHA	17/10/2017
ID. FIRMA	640xu999G3K8KKrm0tDQZszjfm4ktn	PÁGINA	45/47

Las áreas IBA reconocidas en el territorio del Plan de Transporte Metropolitano del Área de Córdoba-Plan de Movilidad Sostenible y representadas en el mapa nº 14.03 son las siguientes:

Áreas Importantes para las aves
Sierra Morena de Córdoba
Zonas húmedas del sur de Córdoba
Sierra Madrona- Sierra de Andújar

D) ZONAS DE INTERÉS PARA LAS AVES ESTEPARIAS (ZIAE)

En el ámbito del Plan se reconocen dos ZIAE, cuya distribución se representa en el mapa nº 14.04.

Zonas de interés para las aves esteparias (ZIAEs)
Campaña de Córdoba-Baena
Campaña de Santaella-Écija

E) INVENTARIO DE LUGARES DE INTERÉS HIDROGEOLÓGICO DE ANDALUCÍA (LIH)

El mapa nº 14.05 reúne la distribución de los manantiales y la propuesta de zonificación recogida en el “Plan de Conservación, Recuperación y Puesta en Valor de Manantiales y Lugares de Interés Hidrogeológico de Andalucía”.

CODIGO	MANANTIAL	OBJETIVOS	ZONIFICACIÓN
CO-1	Fuente Caños Dorados	Protección de la Fuente de Caños Dorados y otros manantiales en relación al detrítico Mioceno (gravas, arenas y limos del Andalucense).	ZONA TIPO A



FIRMADO POR	ROCIO ESCALANTE VARGAS	FECHA	17/10/2017
ID. FIRMA	64oxu999G3K8KKrm0tDQZszjfm4ktn	PÁGINA	46/47

EVALUACIÓN AMBIENTAL ESTRATÉGICA

Plan de Transporte Metropolitano del Área de Córdoba. Plan de Movilidad Sostenible

DOCUMENTO DE ALCANCE

ANEXO IV: CONSULTAS REALIZADAS Y RESPUESTAS RECIBIDAS (Adjunto en el CD)



Avda. Manuel Siurot, nº 50, 41013
303418 / 303688
svpinea.cmaot@juntadeandalucia.es

Código:64oxu999G3K8KKrm0tDQZszjfm4ktn.
Permite la verificación de la integridad de este documento electrónico en la dirección: <https://ws050.juntadeandalucia.es/verificarFirma/>

FIRMADO POR	ROCIO ESCALANTE VARGAS	FECHA	17/10/2017
ID. FIRMA	64oxu999G3K8KKrm0tDQZszjfm4ktn	PÁGINA	47/47