

BUENAS PRÁCTICAS



Deposite la basura en contenedores



Camina por los senderos marcados



Respete los bienes y propiedades privadas



No se permite la captura de animales



No se permite encender fuego



No se permite la pesca



No se permite la recolección de plantas

Teléfono de emergencias: 112



MÁS INFORMACIÓN

Centro de visitantes Viñas de Peñallana. Ctra. J-5010
Andújar - Santuario Virgen de la Cabeza km 13. Andújar. Jaén. Tel. 953 54 90 30
www.ventanadelvisitante.es

© / Dirección / Coordinación: Consejería de Medio Ambiente y Ordenación del Territorio / Agencia de Medio Ambiente y Agua
Realización e imágenes: Agencia de Medio Ambiente y Agua y Federación Andaluza de Montañismo, Duero, Grupo Entamo.



UNIÓN EUROPEA

Fondos Feder



JUNTA DE ANDALUCÍA

CONSEJERÍA DE MEDIO AMBIENTE Y ORDENACIÓN DEL TERRITORIO

PARQUE NATURAL
Sierra de
Andújar

Sendero
El Encinarejo



JUNTA DE ANDALUCÍA

CONSEJERÍA DE MEDIO AMBIENTE Y ORDENACIÓN DEL TERRITORIO

• TRAYECTO

Lineal

• LONGITUD

2,7 km

• TIEMPO ESTIMADO

1 hora

• DIFICULTAD

Baja

• TIPO CAMINO

Pista y senda

• PAISAJE/VEGETACIÓN

Vegetación de ribera en las orillas del río Jándula. También observaremos estupendas manchas de monte mediterráneo.

• SOMBRA

Frecuente

• AUTORIZACIÓN ESPECIAL

No es necesaria

• RECOMENDACIONES

Llevar agua potable y vestimenta y calzado adecuados.

• PROVINCIA / MUNICIPIOS

Jaén / Andújar

• HOJAS DEL MTN 1:50.000

904 - Andujar

• COORDENADAS INICIO / FINAL

38° 9' 2,6" N – 4° 1' 0,79" O
38° 9' 50,48" N – 3° 59' 41,11" O



CÓMO LLEGAR

Desde Andújar subimos a la Sierra por la carretera A-6177 hasta que la carretera cruza el río Jándula por un puente metálico, en cuyos pies está el inicio del sendero.



APARCAMIENTOS

En el inicio del sendero hay un ensanche en el carril donde se puede dejar el coche.



TRANSPORTE PÚBLICO

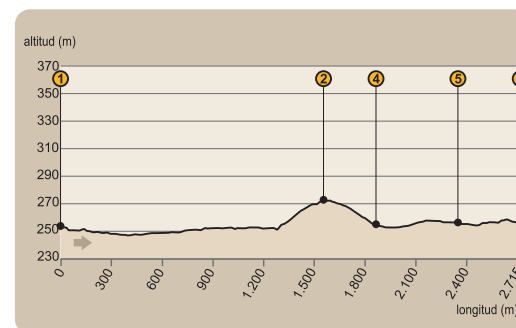
Hasta el pueblo de Andújar podremos llegar en tren (tel. 902 32 03 20; www.renfe.es) o en autobús (tel. 902 22 92 92; www.socibus.es). Hasta el inicio solo lo podremos hacer en taxi o en vehículo privado.



OTROS SENDEROS

El parque natural ofrece otros recorridos, próximos se encuentran el GR 48 y Jabalí-Encinarejo.

PERFIL DEL RECORRIDO



• DESNIVEL MÁXIMO

26 m

• COTA MÁXIMA

273 m

• COTA MÍNIMA

247 m

EL LINCE IBÉRICO

El lince ibérico (*Lynx pardinus*) es una especie endémica (exclusiva) de la Península Ibérica. En la actualidad es el felino más amenazado del mundo. Sólo existen en la naturaleza unos 300 ejemplares, distribuidos en dos poblaciones aisladas, una en Doñana, y otra en Sierra Morena oriental, principalmente en el Parque Natural Sierra de Andújar y su entorno, y en el Parque Natural Sierra de Cardena y Montoro. La desaparición del lince ibérico se debe a varias razones. Quizás una de las más importantes sea la disminución de su presa principal, el conejo de monte, debido a las enfermedades víricas (mixomatosis y enfermedad hemorrágica vírica) sufridas desde el siglo XX, que han reducido sus poblaciones en más de un 80 %. Por otra parte la destrucción, degradación y fragmentación de su hábitat, el monte mediterráneo que afecta a lince y conejos. Otra causa importante ha sido la muerte originada por el ser humano, por persecución directa en el pasado y actualmente por atropellos accidentales, por furtivismo o por el uso de técnicas ilegales de control de predadores, como lazos, venenos o ceños. El lince ibérico es un bellissimo animal que forma parte de nuestro patrimonio natural, cuyo futuro está en nuestras manos.



Cedida por Javier Tamargo



Sendero



El Encinarejo

Este sendero discurre a través del río Jándula, un auténtico corredor verde en pleno corazón del Parque Natural Sierra de Andújar. Durante nuestro paseo podremos disfrutar de su magnífica vegetación de ribera que acoge a una gran variedad de aves. También podremos hacer uso de su área recreativa, que nos acompañará prácticamente a lo largo de todo el recorrido. Además la sensación de caminar por tierras de los últimos lince ibéricos nos motivará para realizar la ruta.


Paisaje de ribera

En esta ocasión nuestro paseo (ver [1] en el mapa) estará acompañado en todo momento por las aguas del río Jándula que fluirán a su antojo al margen derecho durante todo el recorrido. Será él, quien se encargue de poner a nuestro paseo la nota de vegetación típica de ribera, lo cual contrasta con la vegetación mediterránea del Parque Natural Sierra de Andújar. Mientras caminamos podremos observar como el río va flanqueado en todo momento por adelfas, tamujos, alisos y grandes ejemplares de fresnos.



En la orillas del Jándula crecen grandes ejemplares de fresno

El río Jándula alberga una gran diversidad de aves que viven asociadas a su cauce, así que si prestamos atención podremos comprobar cómo el martín pescador, el ánade real, la garza real, el zampullín chico o el cormorán grande viven a sus anchas en las aguas del Jándula. Además la fabulosa vegetación de ribera acoge a otras aves tan interesantes como la oropéndola, el pito real y el pico picapinos. No nos debemos extrañar si algún rabilargo o alguna urraca se acercan a nosotros con un único objetivo, que alguien le brinde comida.



Otro habitante de río Jándula es la nutria, la cual encuentra en este río un auténtico paraíso. Si nos interesa el avistamiento de

aves podremos hacerlo desde los dos observatorios que encontraremos en el recorrido: el observatorio Doña Rosa [2] y el Observatorio de Los Lastrones [5].



Continuaremos nuestro paseo sin despegarnos en ningún momento del río Jándula, teniendo la posibilidad de detenernos en las numerosas mesas y sillas del área recreativa que nos podrá proporcionar un agradable descanso mientras disfrutamos del sonido del transcurso de las aguas que discurren a pocos metros de nosotros.



El área recreativa se encuentra en un lugar privilegiado

Solanas del Coscojar

Sin apenas darnos cuenta llegaremos a un paraje conocido como la Solana del Coscojar [3], donde el camino se despega unos metros del río para brindarnos unas fabulosas vistas [4] a todo el entorno del



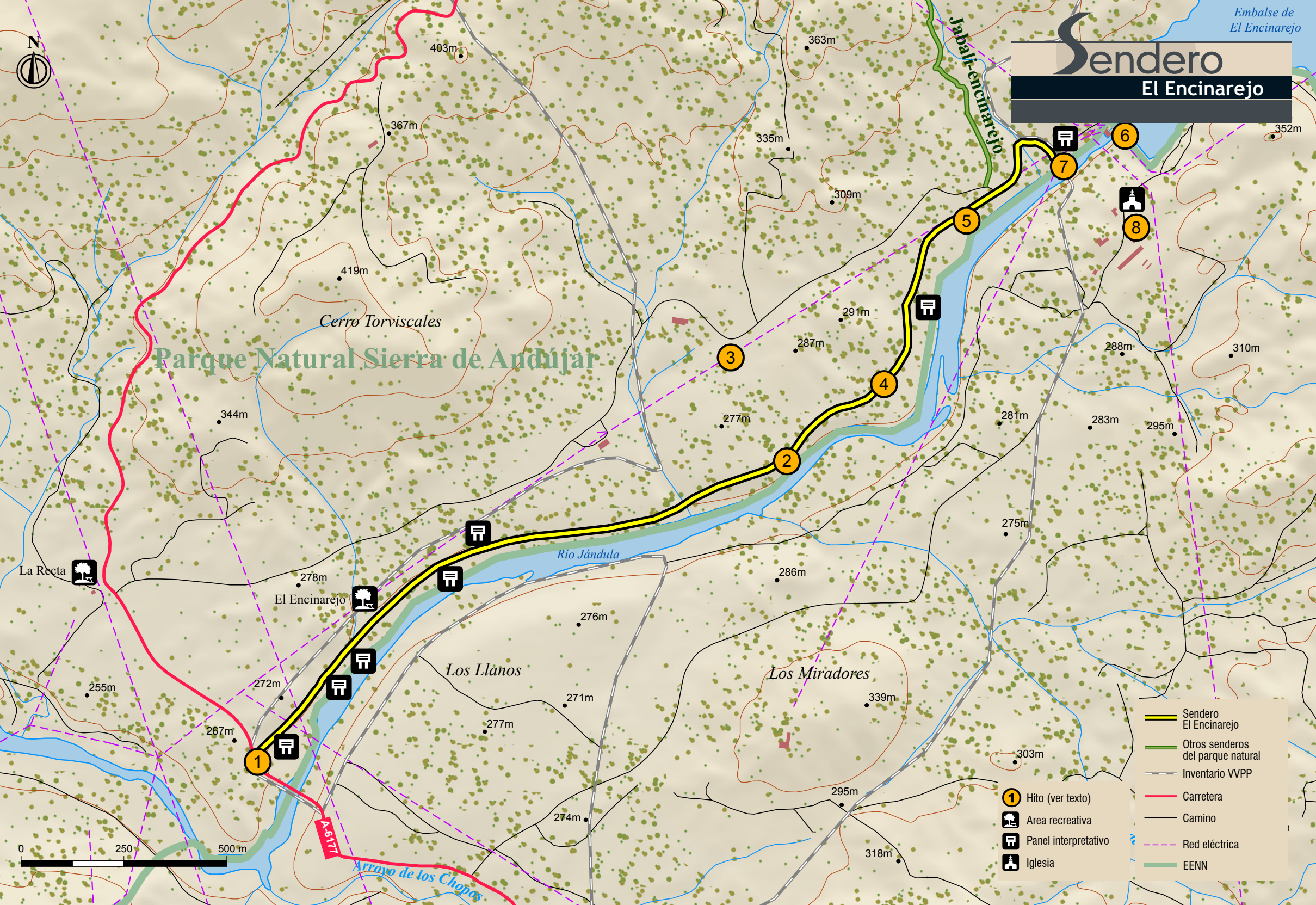
río Jándula. Desde aquí podremos ver como los encinares, los pinares y el monte mediterráneo forman un manto verde casi continuo, salpicado solo por algunos afloramientos de roca granítica. Embelesados por lo particular del paisaje continuaremos nuestra senda poniendo ahora toda nuestra atención en intentar observar algún ejemplar de lince ibérico, los cuales campan a sus anchas por estos lares, en busca de los conejos, que abundan en este paraje.

Presa del Encinarejo

Seguiremos caminando hasta encontrarnos con la presa del pantano de El Encinarejo [6], cuyo fin es el aprovechamiento de energía eléctrica. La presa da lugar a un pequeño embalse, cuyo volumen de agua está regulado por otra presa, la del Jándula, ubicada unos kilómetros río arriba. Junto a este pequeño pantano hay un puente [7] desde el cual se puede visualizar el río Jándula desde otra perspectiva. Es aquí donde acaba nuestro recorrido, pero hemos de saber que al otro lado del puente se encuentran las ruinas del poblado del Encinarejo [8], levantado para albergar a los empleados que trabajaron durante la construcción de la presa, que entró en funcionamiento en 1932.



Sendero El Encinarejo



Parque Natural Sierra de Andújar

- Sendero El Encinarejo
- Otros senderos del parque natural
- Inventario VPPP
- Carretera
- Camino
- Red eléctrica
- EENN
- 1 Hito (ver texto)
- Area recreativa
- Panel interpretativo
- Iglesia