

RJ

RUTA RJ PÓRTUGOS - BARRANCO BERJEJO - PÓRTUGOS (CIRCULAR)

SIERRA
NEVADA
PARQUE NACIONAL
PARQUE NATURAL



Tajo Cortés desde el A. R. de Pórtugos (TCD)

Transnevada
Granada - Almería

MÁS INFORMACIÓN EN:

Oficina del Parque Nacional y Parque Natural de Sierra Nevada.

Pinos Genil. Granada. Tlf.: 958 026 300; email: pn.snevada.cma@juntadeandalucia.es

Web del visitante:

www.ventanadelvisitante.es

(Todas las fichas, tracks de las rutas y resto de datos se pueden consultar y descargar desde esta web).

Y RECUERDE:



Evite hacer ruido



Deposite la basura en contenedores



Respete los bienes y propiedades privadas



112
Emergencias



No se permite hacer fuego en épocas de peligro de incendio.



No se permite la recolección de plantas



No se permite la captura de animales



No se permite la recolección de minerales y rocas



Prohibido bicicletas en carriles menores a 2 metros



Peligro, cruce de carretera

DESCRIPCIÓN DEL RECORRIDO

Se recomienda iniciar la ruta en **Pórtugos**, a través del acceso a Transnevada, comenzando en el centro del pueblo subiendo hacia el cementerio. Entre castaños y restos de antiguos cultivos se asciende hasta un cruce con un carril que procede de Trevélez. En este cruce se gira a la izquierda, iniciándose a partir de aquí un tramo común con la ruta Transnevada. Ahora la pendiente es más suave hasta que se llega a una zona de descanso ubicada un poco antes del cruce con Río Bermejo. Se trata del **Área Recreativa de Pórtugos**, en el bello paraje de los **Tajos de Cortés**, donde podrá ver una cascada y la Fuente de la Junta de los Ríos.

La ruta continúa por la pista y comienza el descenso. Se rodean unos afloramientos rocosos hasta llegar al **Mirador Tajo del Ángel**. Aquí podrá observar una magnífica panorámica del emblemático **Barranco del Poqueira**. Las altas cumbres se unen con el mar Mediterráneo a través de un valle dominado por los pueblos y adornado con las modificaciones que el hombre ha hecho del terreno para la producción agrícola. Largos muros que han protegido durante siglos las tierras frente a la erosión. Largas acequias procedentes de los tramos altos de los ríos han aportado el agua necesaria para mantener los cultivos y garantizar, mediante un ingenioso sistema de infiltraciones, el abastecimiento de agua a las fuentes que surgen en los pueblos.

La ruta prosigue por el mismo camino que, poco después, se incorpora a la **carretera que unía la Alpujarra con la ciudad de Granada**. Se conoció como la carretera más alta de Europa porque pasa muy cerca de las cumbres de Mulhacén y Veleta. Actualmente se encuentra cortada al tráfico.

Pasado el cruce con el camino que va a la Central de la Cebadilla, llegamos al siguiente cruce donde tendremos que abandonar la pista que traíamos y, por ende, la ruta Transnevada, para tomar una pista de tierra que surge la izquierda. Ahora el descenso es continuo y muy pronunciado hasta el cruce con la **carretera de la Alpujarra A-4132**. Aquí deberá girar a la derecha e incorporarse a la carretera en dirección a Pampaneira para luego, en un cruce muy próximo, girar a la izquierda en dirección a Mecina Fondales y Ferreirola. Poco después, se llega al pequeño pueblo de **Mecina**, que deberá cruzar en dirección a Ferreirola. Al salir del pueblo, tras cruzar Río Bermejo, deberá abandonar la carretera que llevaba para tomar un carril asfaltado que surge por la izquierda y que bordea al cementerio. Se sigue ascendiendo entre cultivos y encinas hasta llegar a un nuevo cruce con la carretera A-4132, que deberá tomar hacia la derecha, y que le devolverá al pueblo de **Pórtugos**, inicio y fin de esta ruta.



Mirador Tajos del Ángel (TCD)

Esta ruta le permitirá hacer un recorrido circular por **La Tahá de Pírtres**. Fue uno de los distritos administrativos en los que se dividió el Reino Nazarí de Granada, en época de dominio musulmán.

Esta ruta recorre los cascos urbanos de los pueblos de Mecina, Mecinilla y Pórtugos, la zona agrícola que los rodea y el ambiente forestal de las laderas situadas en cotas más altas. Cerca quedan también los pequeños núcleos urbanos de Fondales, Ferreirola y Atalbéitar.



Pórtugos (TCD)

DATOS TÉCNICOS

Distancia: **23,7 km**

Altitud máxima: **1.790 m.**

Dificultad: **Difícil**

Altitud mínima: **1.040 m.**

Desnivel acumulado subida: **740 m.**

Pendiente media de subida: **7,3 %**

Desnivel acumulado bajada: **750 m.**

Pendiente media de bajada: **8,0 %**

INDICACIÓN SOBRE DIRECCIÓN

Para orientarse, dispone de **señalización homologada** situada en balizas que le indicarán la dirección a tomar:



Derecha



De Frente



Izquierda



Carril equivocado

REGLAS DEL CAMINO

Circula únicamente por caminos permitidos

Respete a los animales

No dejes huellas de tu paso

Planifica tu salida

Controla tu bicicleta

Usa siempre el casco

Cede siempre el paso a otros usuarios

No uses auriculares

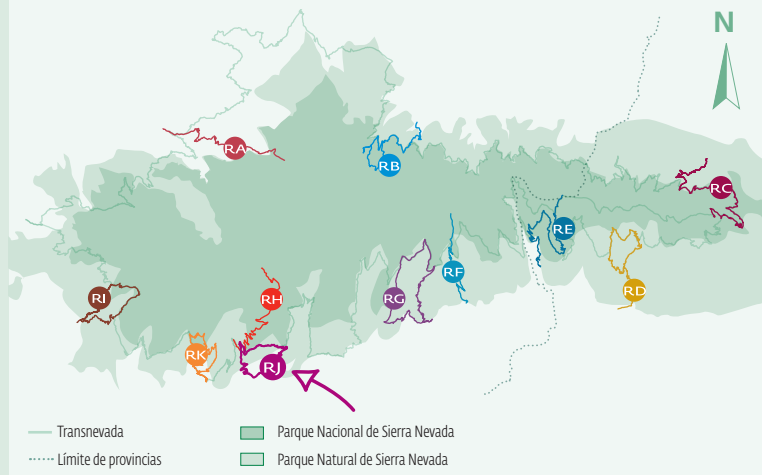


RUTA RJ

PÓRTUGOS - BARRANCO BERJEJO - PÓRTUGOS

(CIRCULAR)

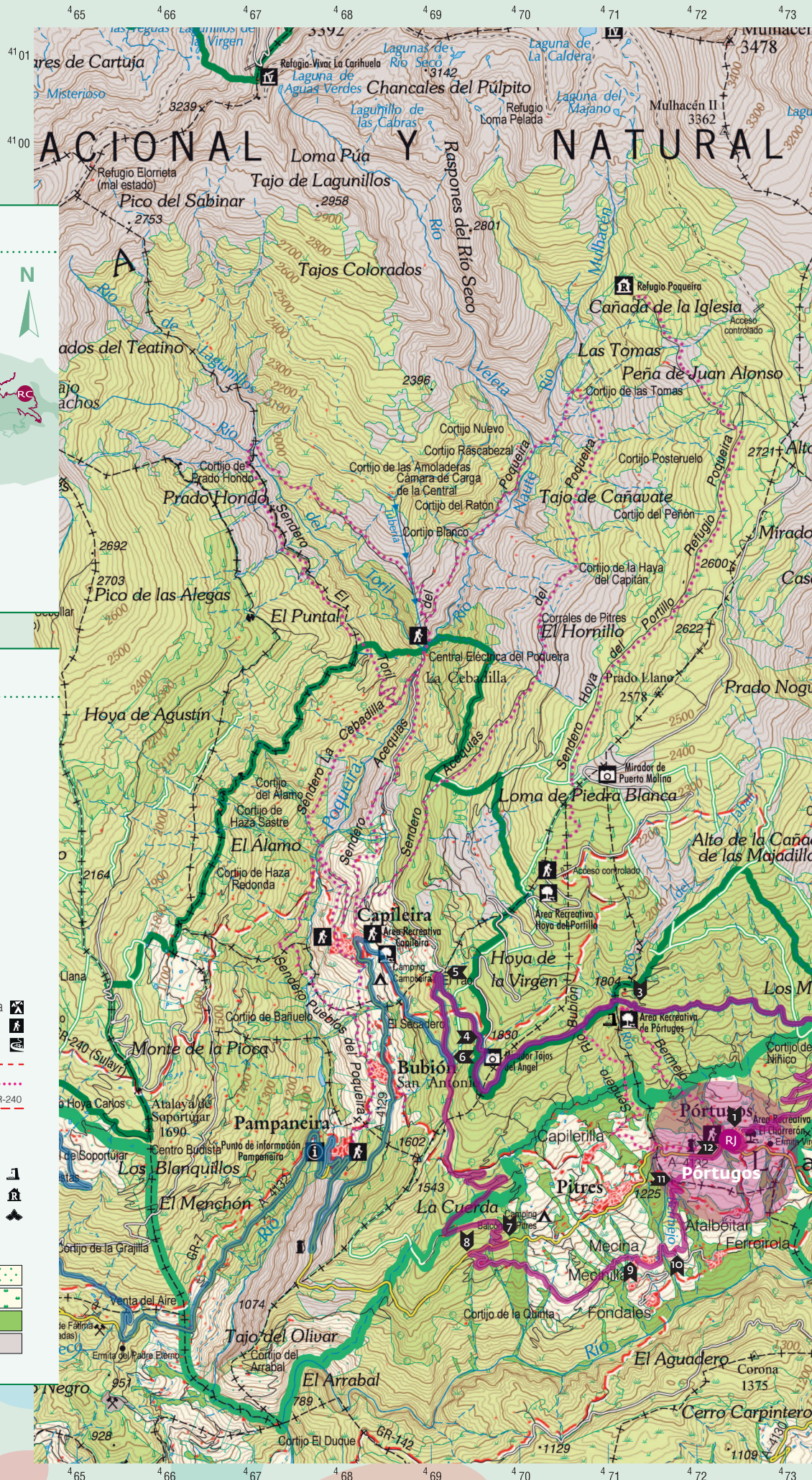
LOCALIZACIÓN



- Transnevada
- Parque Nacional de Sierra Nevada
- Parque Natural de Sierra Nevada
- Límite de provincias

LEYENDA

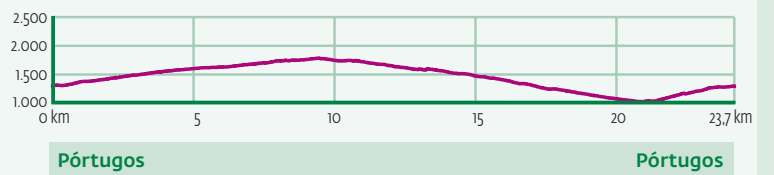
- Etapas/Rutas**
 RUTA RJ: PÓRTUGOS - BARRANCO BERJEJO - PÓRTUGOS
 ETAPA EG: JUVILES - CASA FORESTAL DE CAÑAR
- Carreteras**
 RED DE CARRETERAS DEL ESTADO
 Autovía Nacional
 RED DE CARRETERAS DE ANDALUCÍA
 Autovía Autonómica
 Red Básica
- Límites**
 Provincia
 Parque Nacional
- Equipamientos ofertados por la Consejería de Medio Ambiente**
 Mirador
 Refugio
 Hotel
 Camping-cortijo
 Refugio Vivac
 Casa Rural
 Observatorio
- Otros equipamientos de interés**
 Gasolinera
 Camping
 Mirador
- Usos del suelo**
 Olivar
 Quercineas
 Coníferas
 Canteras
- Puntos de interés**
- Carreteras**
 Red Intercomarcal
 Red Secundaria
 Pistas y Otras carreteras
 Caminos
 Sendas
 Cortafuegos
- Límites**
 Municipio
 Otros Espacios Naturales
- Equipamientos ofertados por la Consejería de Medio Ambiente**
 Jardín Botánico
 Centro de Visitantes
 Área Recreativa
 Monumento Natural
 Punto de Información
 Aula de la Naturaleza
 Albergue
- Otros equipamientos de interés**
 Área Recreativa
 Ecomuseo
 Zona de Acampada Controlada
- Usos del suelo**
 Matorral disperso
 Matorral arbolado
 Matorral denso
 Mosaico de cultivos
- Puntos de interés**
 Zona de Acampada Controlada
 Inicio de Sendero
 Inicio de Carril Bici
 Itinerarios de Bicis
 Sendero Señalizado
 Gran Recorrido
- Otros equipamientos de interés**
 Fuente
 Refugio
 Jardín Botánico
- Usos del suelo**
 Cultivo leñosos
 Cultivos herbáceos
 Vegetación de ribera
 Vegetación escasa



PUNTOS DE INTERÉS

Altitud (m)	Paraje	Dirección a seguir	Perfil
1.305	Pórtugos (Plaza del Ayuntamiento)	Cementerio	Sube
1.620	Cruce. Acceso a Transnevada	Izquierda	Sube
1.730	Acceso a A. R. de Pórtugos	Seguir	Sube
1.735	Mirador Tajo del Angel. Cruce	Izquierda	Baja
1.665	Cruce central hidroeléctrica	Izquierda	Baja
1.585	Cruce. Abandono antigua carretera	Izquierda	Baja
1.255	Incorporación carretera de la Alpujarra A-4132	Derecha	Baja
1.235	Salida carretera de la Alpujarra A-4132	Izquierda	Baja
1.045	Mecina. Cruce	Izquierda	Llano
1.040	Salida de carretera junto al cementerio	Izquierda	Sube
1.275	Incorporación carretera de la Alpujarra A-4132	Derecha	Llano-sube
1.305	Pórtugos	Fin	

PERFIL DE LA RUTA



DIFICULTAD: Difícil

