

Guía para la visita Punto de Información Cercado del Ciprés



JUNTA DE ANDALUCÍA



Unión Europea

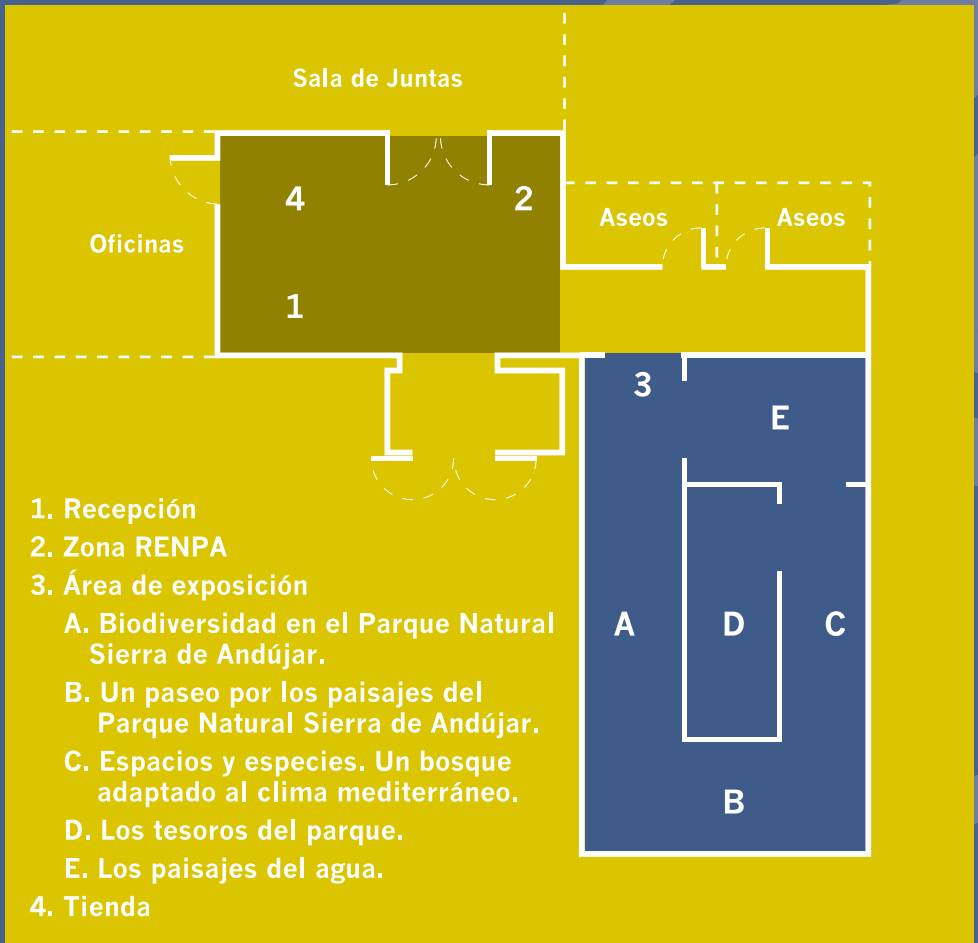
Fondo Europeo
de Desarrollo Regional

▲ Punto de Información Cercado del Ciprés

En el corazón de Sierra Morena, se encuentra el Parque Natural Sierra de Andújar. Protege a una gran extensión de territorio cubierto por monte mediterráneo, donde habita una rica y variada fauna, con especies tan destacadas como el lobo, el lince ibérico, el buitre negro y el águila imperial ibérica.

El Parque Natural fue declarado el 18 de julio de 1989 y ocupa una extensión de 74.774 hectáreas, pertenecientes a los municipios de Andújar, Baños de la Encina, Marmolejo y Villanueva de la Reina.

Plano del Punto de Información



Ubicado en el edificio de las oficinas del Parque Natural Sierra de Andújar, el **Punto de Información del Cercado del Ciprés** ofrece al visitante información y orientación para el conocimiento y la visita al Parque Natural.

▲ Área de recepción



En la zona de recepción el visitante puede contar con un informador que proporciona información y orientación personalizada sobre el Parque Natural y sobre la visita al mismo. Junto a ella se encuentra una pequeña tienda, en la cual se pueden adquirir productos de la Marca Parque Natural. En esta zona hay una pantalla en la que pueden verse imágenes en directo de un nido de buitre negro que se encuentra dentro del Parque Natural.

▲ Área de exposición



En la sala principal del Punto de Información del Cercado del Ciprés está ubicada la exposición permanente, en la cual el visitante podrá conocer a través de paneles, dioramas y otros recursos interpretativos e interactivos los valores naturales más destacados del Parque Natural, sobre todo su rica biodiversidad y variedad de paisajes.

▲ Zona RENPA



En el mismo espacio y precediendo a la sala expositiva se encuentra la zona RENPA, con dos paneles y una pantalla interactiva dedicados a la Red de Espacios Naturales Protegidos Andaluces (RENPA).

▲ Parque forestal

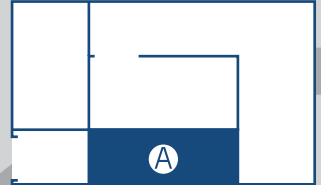


El Punto de Información cuenta también con zonas exteriores de gran interés donde poder pasear y conocer in situ la flora del Parque Natural.

A Biodiversidad en el Parque Natural Sierra de Andújar, una cuestión de calidad y variedad.

La entrada está compuesta por un suelo transitable que contiene pequeños dioramas que recrean los sustratos más característicos del parque (granito, pizarra y cuarcita). En el mismo espacio, una gran tela forma un mosaico de nombres de animales y plantas, representando la extraordinaria biodiversidad del parque.

Plano de la exposición permanente



Biodiversidad

Es la variedad de especies que habitan en un territorio. También es la variabilidad genética dentro de cada especie y la diversidad de ecosistemas. La biodiversidad es fuente de recursos naturales y de salud para el planeta.

Rocas, relieve y vegetación.

Bajo nuestros pies podemos observar una representación de los distintos tipos de roca que encontramos en el Parque Natural, junto a muestras de vegetación y fauna propias de distintos ambientes serranos.

En el Parque Natural la altitud desciende de norte a sur pero no de forma homogénea, sino que las pendientes son distintas en tres áreas bien diferenciadas:

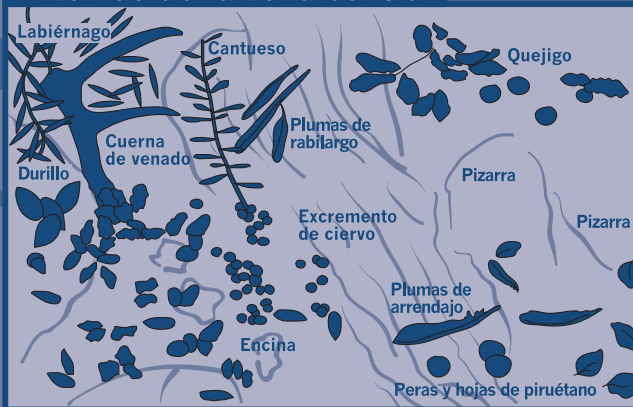
- **Sector abarrancado del sur del parque**, con pendientes abruptas. Es área de granitos y pizarras.
- **Penillanura central**, con pendientes suaves. Es área de pizarras y granitos
- **Sierras del norte del Parque**, con laderas muy abruptas. Son áreas de pizarras y cuarcitas.

Granitos de la zona sur



En el diorama se representa el suelo característico de pinar abierto con matollar. Los suelos arenosos son fácilmente excavables y favorecen la abundancia de conejos y con ello del linces. La hormiga león cava también sus trampas sobre la arena.

Pizarras de la zona central



En este diorama se representan especies propias de encinares de zonas frías, como el piruétano o el quejigo. En ese ambiente boscoso podemos encontrar ciervos y aves forestales como el rabilargo y el arrendajo.

Cuarcitas de las sierras del norte

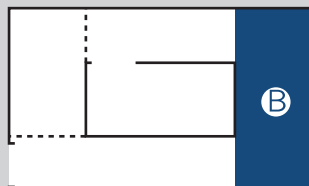


En las laderas soleadas de las sierras crecen alcornoques. Las crestas cuarcíticas dan cobijo a nidos de rapaces como el águila real o el búho real. En los estrechos barrancos de los ríos que cruzan estas sierras crecen los alisos.

B Un paseo por los paisajes del Parque Natural Sierra de Andújar

Este bloque está constituido por dos espacios diferenciados, uno basado en la apreciación visual a través de un gran panel retroiluminado con una panorámica del Parque y un panel con fotografías de los principales paisajes vegetales, y un segundo espacio sensorial en el que descubrir los valores naturales y culturales de forma progresiva mediante recursos visuales, sonoros y de olor.


Plano de la exposición permanente



El Parque Natural Sierra de Andújar muestra un paisaje típico de Sierra Morena: lomas y barrancos cubiertos por densa vegetación.

A lo largo de la historia el hombre ha transformado el bosque mediterráneo primitivo en un mosaico de paisajes compuesto por bosques, matorrales, dehesas y pinares.

Paisajes del Parque Natural



En un pequeño espacio sensorial, podemos ver en una pantalla bellas imágenes del parque en las que se nos muestran su fauna, flora, relieve, geología, medio acuático, cultura y uso humano. En otro recurso ubicado junto a la pantalla, podemos apreciar uno de los característicos olores del Parque simplemente apretando un botón. Este rincón sensorial está ambientado con sonidos propios del bosque mediterráneo.

Sonidos del bosque mediterráneo:

Las siguientes fotos muestran por orden de aparición los animales que se escuchan en este rincón, y que son sonidos típicos del bosque mediterráneo y la dehesa.

Fotos: Javier Milla ⁽¹⁾

Eduardo G. Marchesi ⁽²⁾

Juan Manuel Sánchez Esquinas⁽³⁾



Pico Picapinos



Pinzón vulgar⁽¹⁾



Carbonero Común⁽¹⁾



Perdiz Roja⁽¹⁾



Mirlo Común⁽¹⁾



Ronca del gamo⁽¹⁾



Pito Real⁽¹⁾



Abubilla⁽¹⁾



Zorzal Charlo⁽²⁾



Herrerillo Común⁽¹⁾



Rebaño de ovejas⁽³⁾



Rehala



Berrea del ciervo⁽¹⁾

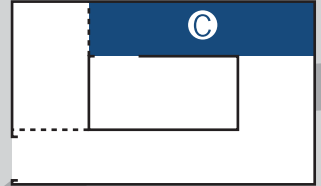


Lobo

C Espacios y Especies. Un bosque adaptado al clima mediterráneo

Una pared técnica muestra algunas de las características más destacadas del bosque mediterráneo. Y a través de varios recursos interactivos como visores, cajas de tacto, dioramas de huellas y un juego de adivinanzas, se nos invita a descubrir algunas de las especies de flora y fauna que allí habitan.

Plano de la exposición permanente



El bosque mediterráneo es poco común en el mundo, ya que se limita a la cuenca mediterránea y a pequeñas zonas de Chile, California, Sudáfrica y Australia, se trata de un ecosistema frágil, sensible a los incendios y a la pérdida de suelo por erosión.

Está adaptado al clima mediterráneo caracterizado por una fuerte sequía estival y tiene una fauna y flora adaptada a estas condiciones. El Parque Natural Sierra de Andújar tiene uno de los bosques mediterráneos mejor conservados de toda Andalucía.



Flora mediterránea

Árboles y arbustos del bosque mediterráneo que podemos conocer en el juego ¿De que especie estamos hablando?.



Quejigo



Alcornoque



Lentisco

Fauna mediterránea

En la pared técnica podemos descubrir huellas y rastros de estos animales que habitan el bosque mediterráneo.



Nutria
Lutra lutra



Lince ibérico
Lynx pardinus



Búho real
Bubo bubo

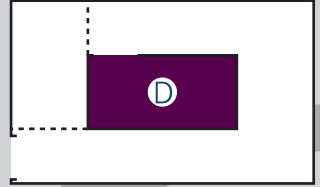


Garduña
Martes foina

D Los tesoros del parque

En un espacio recogido e intimista se combinan acuarelas con textos y mapas que nos permiten conocer algunas especies en peligro de extinción que viven en el Parque Natural. Un juego manipulativo sirve para que el visitante profundice en el conocimiento de los planes de conservación de esta fauna amenazada.

Plano de la exposición permanente



El Parque Natural Sierra de Andújar es un espacio único porque alberga algunos de los vertebrados más escasos de nuestro país: actualmente es la única zona del mundo donde conviven lince ibérico, águila imperial ibérica, lobo, buitres negro, nutria y cigüeña negra.

La grave situación de estas especies amenazadas hace necesaria la aplicación de programas de conservación y recuperación, para evitar su extinción y asegurar su futuro a largo plazo.



Descubre qué se puede hacer para conservar la fauna más amenazada.



Los propietarios de las fincas que integran el Parque Natural colaboran activamente en el desarrollo de los Programas de Conservación, haciendo posible la supervivencia de las especies más amenazadas.

Plano de las fincas del Parque Natural.



Te presentamos a seis de los vertebrados más escasos de nuestro país. Estas aves y mamíferos habitan en el Parque Natural Sierra de Andújar, descubre a través de los paneles más sobre su vida y sobre sus amenazas.




Buitre negro (*Aegypius monachus*)




Lobo (*Canis lupus*)



Águila imperial ibérica (*Aquila adalberti*)



Cigüeña negra (*Ciconia nigra*)



Lince ibérico (*Lynx pardinus*)

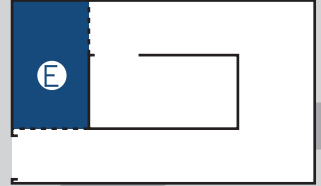


Nutria (*Lutra lutra*)

E Los paisajes del agua

Este último bloque nos sumerge en un río, en cuyas orillas crece un bosque de ribera. Se perciben los sonidos del agua y de la vida que bulle en su entorno. A través de su recorrido se puede descubrir la flora y la fauna de este medio, difícil de distinguir a simple vista.

Plano de la exposición permanente



El Parque Natural Sierra de Andújar se encuentra enmarcado por dos grandes ríos, el Jándula y el Yeguas, en los que desembocan otros menores y estacionales. Estos ríos son muy importantes ya que permiten a la fauna soportar la dura época estival y, además, aportan belleza y colorido al paisaje.

Las condiciones especiales del medio acuático dan lugar a una flora y fauna particular que no puede vivir lejos de los cauces y que aumenta la riqueza biológica del Parque.

Los sonidos de la ribera:

Las fotos muestran en orden de aparición las especies que escuchamos en este espacio.



Ruiseñor común⁽¹⁾



Grillo⁽²⁾



Golondrina común⁽³⁾



Oropéndola⁽¹⁾

Fotos: Luis M. Cuaresma⁽¹⁾
Manuel Lorenzo⁽²⁾
Javier Milla⁽³⁾
Jesús Giraldo⁽⁴⁾
Eduardo G. Marchesi⁽⁵⁾



Chochín⁽⁴⁾



Rana común⁽³⁾



Curruca Capirotada⁽⁵⁾



Martín Pescador⁽³⁾



- 1 Ranita meridional (*Hyla meridionalis*)
- 2 Caballito del diablo (*Agrion virgo*)
- 3 Colmilleja (*Cobitis paludica*)
- 4 Mejillón de río (*Unio delphinus*)



Descubre en las bolas giratorias a algunos de los habitantes del río y sus hábitats.



Culebra viperina



Río Jándula



Martín pescador

▲ Mapa del Parque Natural





Los pueblos del Parque Natural

ANDÚJAR



Torre del Reloj

MARMOLEJO



Iglesia de Ntra. Sra. de la Paz

BAÑOS DE LA ENCINA

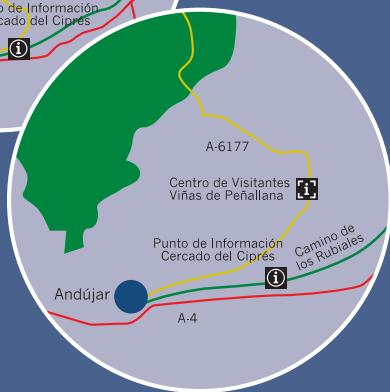
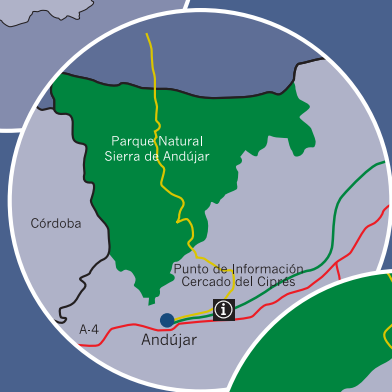
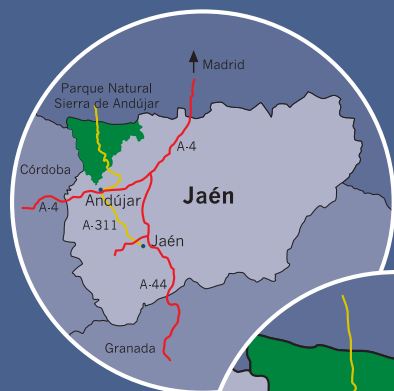


Castillo Califal

VILLANUEVA DE LA REINA



Iglesia de Nuestra Señora de la Natividad



Punto de Información Cercado del Ciprés

(Oficina del Parque Natural Sierra de Andújar)
Parque Medioambiental Cercado del Ciprés
Camino de los Rubiales s/n, Andújar (Jaén)
Tel. **+34 953 539 620**

Centro de Visitantes Viñas de Peñallana:
Ctra. A-6177, km. 13
23740 Andújar (Jaén)
Tel. +34 953 549 030 · +34 953 539 628
www.ventanadelvisitante.es

Tel. Emergencias 112



Unión Europea

Fondo Europeo
de Desarrollo Regional



JUNTA DE ANDALUCÍA