

BUENAS PRÁCTICAS



Deposite la basura en contenedores



Camina por los senderos marcados



Respete los bienes y propiedades privadas



No se permite la captura de animales



No se permite encender fuego

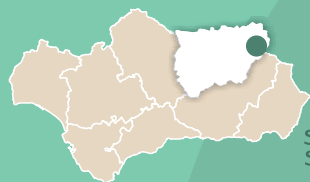


No se permite la pesca



No se permite la recolección de plantas

Teléfono de emergencias: 112



JAÉN

PARQUE NATURAL
Sierras de Cazorla,
Segura y Las Villas

MÁS INFORMACIÓN

Centro de Visitantes Torre del Vinagre.

Ctra. A-319, PK. 48,5. Jaén

Tel. 953 72 13 51

www.ventanadelvisitante.es

© / Dirección / Coordinación: Consejería de Medio Ambiente y Ordenación del Territorio / Agencia de Medio Ambiente y Agua
Realización e imágenes: Agencia de Medio Ambiente y Agua y Federación Andaluza de Montañismo. Diseño: Grupo Entorno.



UNIÓN EUROPEA

Fondos Feder



JUNTA DE ANDALUCÍA

CONSEJERÍA DE MEDIO AMBIENTE Y ORDENACIÓN DEL TERRITORIO

PARQUE NATURAL
Sierras de Cazorla,
Segura y Las Villas

Sendero

La Albarda



JUNTA DE ANDALUCÍA

CONSEJERÍA DE MEDIO AMBIENTE Y ORDENACIÓN DEL TERRITORIO

• TRAYECTO

Lineal

• LONGITUD

5,3 km

• TIEMPO ESTIMADO

2 hora y 10 minutos

• DIFICULTAD

Media

• TIPO CAMINO

Pista

• PAISAJE/VEGETACIÓN

Desolador sin apenas vegetación.

• SOMBRA

Nula

• AUTORIZACIÓN ESPECIAL

No es necesaria

• RECOMENDACIONES

Extremar la precaución en las zonas de desprendimientos.

• PROVINCIA / MUNICIPIOS

Jaén / Pozo Alcón,
Peal de Becerro, Cazorla

• HOJAS DEL MTN 1:50.000

908 - Santiago de la Espada

• COORDENADAS INICIO / FINAL

37° 48' 25,06" N — 2° 54' 15,97" O

37° 52' 55,94" N — 2° 52' 21,52" O



Reserva de la Biosfera



CÓMO LLEGAR

Por la carretera A-326 entre Pozo Alcón y Castril, en el km 7,9, tomar un carril entre el camping y la presa de la Bolera con indicador de Aula de Naturaleza el Hornico por 7 km hasta un cortijo. Ignorar desvío cementado a izquierda en el último Kilometro.



APARCAMIENTOS

No hay aparcamiento en la zona. Estacionaremos en el carril, dejando libre el acceso a la valla de entrada.



TRANSPORTE PÚBLICO

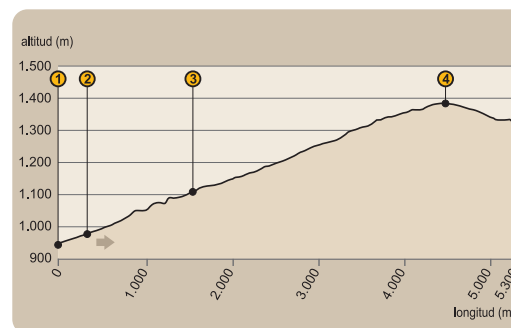
Las principales empresas concesionarias de las líneas regulares de autobuses son: ALSA (tel. 902 42 22 42), y Autocares Avanza bus (tel. 902 11 96 99).



OTROS SENDEROS

No existe ningún recorrido próximo de la Consejería.

PERFIL DEL RECORRIDO



• DESNIVEL MÁXIMO

433 m

• COTA MÁXIMA

1.380 m

• COTA MÍNIMA

947 m

LA SIERRA DE LAS VILLAS LAS GRAN DESCONOCIDA

De la terna de serranías que conforman el Parque Natural Sierras de Cazorla, Segura y las Villas, uno de los espacios protegidos de mayor extensión de Europa, con casi 204.000 hectáreas, ésta última es, para el viajero, la más desconocida y a la vez, una de las que alberga en su seno un mayor número de parajes excepcionales por su virginidad y exuberante belleza inexplorada.

Formando parte, por tanto, de este gigantesco biótomo, tan lleno de vida, la Sierra de las Villas figura catalogada por la UNESCO como Reserva de la Biosfera, siendo, además, Zona de Especial Protección para las múltiples especies de aves que sobrevuelan sus increíbles reductos: águilas real y perdicera, halcón peregrino, azor, buitre leonado, alimoche....

La principal amenaza del parque, tanto para la flora como para la fauna, son los incendios forestales, con desastrosas consecuencias en algunas zonas del Parque Natural. En el verano del 2005, en esta zona y en la ladera oeste del Tranco ardieron más de 5.000 hectáreas tras una tormenta eléctrica en plena ola de calor y en pleno corazón del Parque. Fue el más devastador y masivo desastre del Parque en su historia.

En el verano de 2005, en esta zona y en la ladera oeste del Tranco ardieron más de 5.000 ha tras una tormenta eléctrica en plena ola de calor. En pleno corazón del Parque, fue el más devastador y masivo desastre del Parque en su historia





Sendero



La Albarda

El fuego

Después de remontar la cuesta del Palan-cal, nos encontramos con una pista que sale a la izquierda, donde se inicia nuestra ruta [ver [1] en el mapa].


Se encuentra indicada con un letrero ya oxidado en el que se puede leer "Pista de la Albarda". Llegados a este punto recomendamos el estacionamiento del vehículo correctamente, debido a que el espacio no es muy grande, y desde ahí comenzamos a caminar.



Pocos metros más adelante nos encontramos una valla, debido a que es una zona restringida de acceso a vehículos a motor. Seguimos el camino contemplando las maravillosas vistas que nos regala el trazado y, como si

nos estuviera vigilando, La Piedra del Enjambre. En la primera curva a la derecha, nos encontraremos un cruce [2] que despreciaremos para continuar por el camino que llevamos. En ese mismo punto podemos observar una señal que indica desprendimientos en todo el recorrido, por lo cual debemos estar bastante alerta ante este hecho.

Podemos sentir el silencio y la devastación provocada por el fuego en el año 2005; la superficie quemada por el incendio fue de 5.116 hectáreas, de las que aproximadamente 4.000 eran zona forestal y el resto correspondía a suelo agrícola, rocas y cauces, un paisaje casi lunar que invita a la reflexión del por qué ocurren estas cosas.



En las alturas

La pista forestal actualmente no se encuentra en muy buen estado, además cuenta con gran cantidad de desprendimientos a lo largo de todo el recorrido. A unos 1,6 Km desde la valla, nos encontramos otro cruce también vallado que tomaremos a la derecha, pasando por el Puente de Arroyo Martín [3]. La pista forestal se va deteriorando a medida que seguimos ascendiendo, la falta de vegetación hace que el agua arrastre todos los materiales, formando



auténticas avenidas de agua. Continuamos nuestro camino por la serpenteante pista forestal hasta llegar a lo más alto [4] de toda la ruta, 1.381 metros.



El río Guadalentín labra un gran cañón a los pies de cumbres de más de 2000 metros

Desprovisto de sombras, podemos contemplar todas las cumbres que van quedando a nuestra altura, entre las destacadas podemos nombrar el Yelmo, montaña importante para los vecinos de las Sierra de Segura, donde se celebra el festival internacional de Aire en los primeros días de julio. Ahora comenzamos un suave descenso, pasando por un mojón que indica que nos encontramos en el km 5 del inicio de la pista forestal, encontrando, a unos 700 m. del final de nuestra ruta, La choza de La Albarda, un antiguo cortijo que apenas mantiene en pie las paredes de lo que fue un lugar de cobijo para los pobladores del lugar.



Los caprichos de la naturaleza

La pista continúa recorriendo toda la altiplanicie de la Albarda, rodeados de grandes cubres y barrancos, dejándonos muy claro la gran extensión de este espacio protegido. Para los más curiosos, seguiremos caminando hasta llegar a un lugar llamado ojo del Agua de los Perros, un cráter por donde el agua de lluvia cae hacia una enorme cueva natural que está debajo, conocida como la Iglesia de los Perros. En este lugar el agua y el viento producen fenómenos que dependen de la época del año.



La pista forestal se encontraba kilometrada pero solo queda un mojón del Km 5

Esta ruta se encuentra situada en el término municipal de Villanueva del Arzobispo, conocido popularmente como el pueblo de las "tres mentiras" por que ni es villa, ni es nuevo, ni del Arzobispo. Su nombre lo hereda de su forma de segregación en tiempos del Adelantado.

La pista de la Albarda es una antigua pista forestal, que nos llevará siempre en ascenso hasta lo más alto para contemplar las Sierras de las Cuatro Villas, la gran desconocida de este Parque Natural Sierras de Cazorla, Segura y las Villas.



Sendero

La Albarda

Parque Natural Sierras de Cazorla, Segura y las Villas

Pantancón de Arriba

Cortijo de Arroyo Martín

Fuente de los Cerezos

Arroyo de María

Barraanco del Coyán

Barraanco de los Plomos



- Hito (ver texto)
- Zona de acampada controlada
- Panel interpretativo
- Cortijo

- La Albarda
- Camino

