



UNIÓN EUROPEA
Fondo Europeo Agrícola de Desarrollo Rural

PARQUE NATURAL
Sierra de Aracena y Picos de Aroche



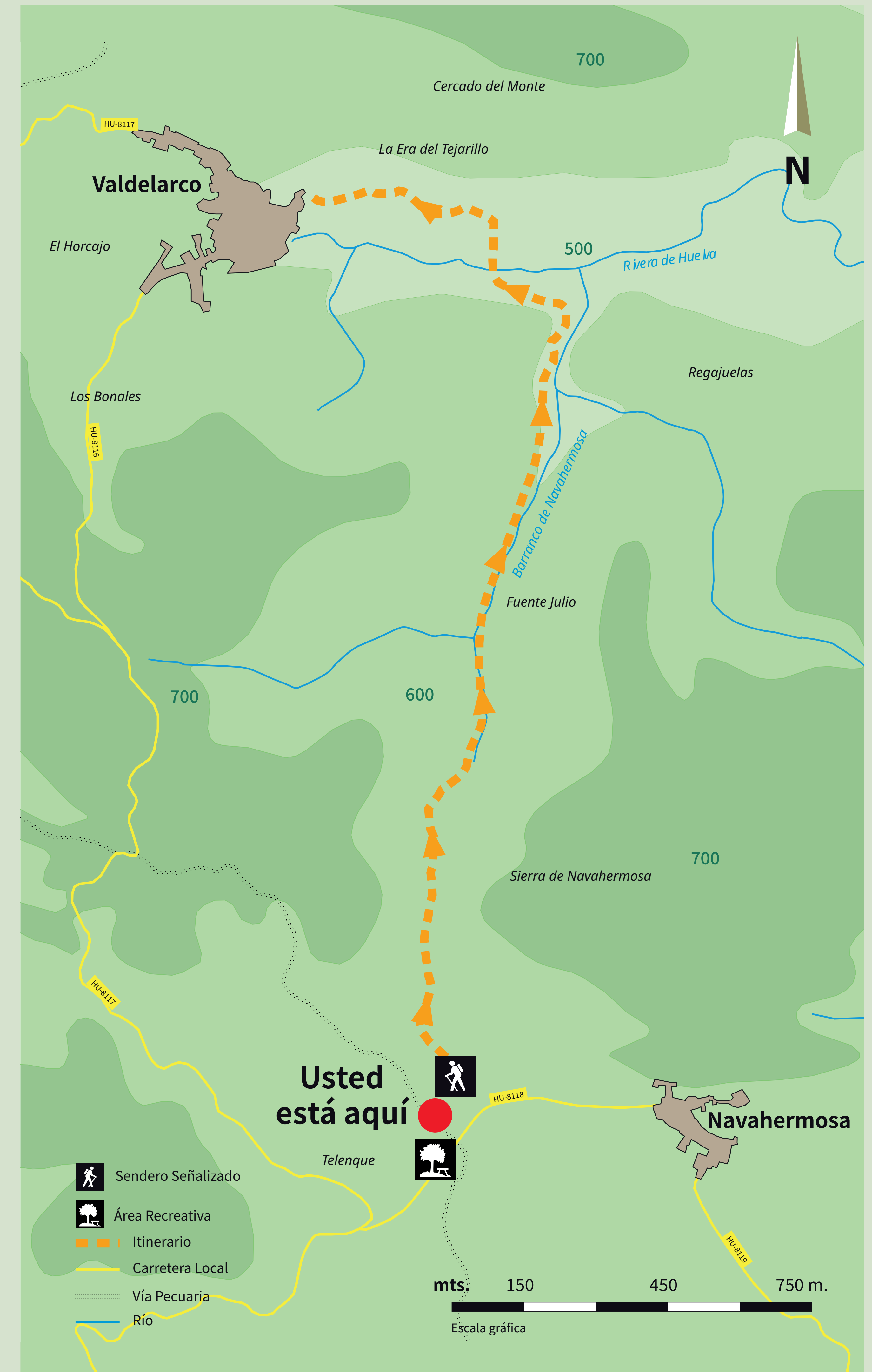
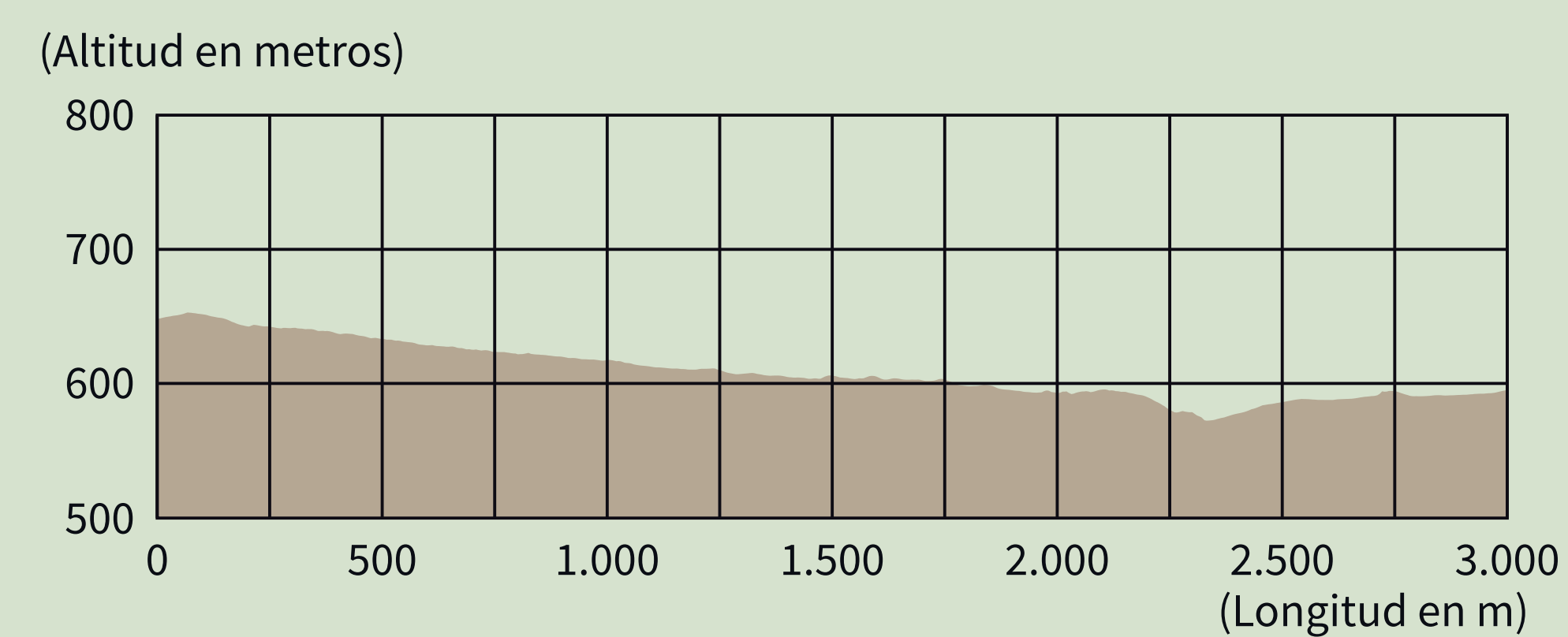
Sendero El Talenque - Valdelarco

Longitud: **3 km**
Duración: **1 hora y 30 minutos**
Grado de dificultad: **Baja**

El recorrido de este sendero transcurre, en su mayor parte, a través de un bosque de ribera bien conservado y un ambiente rural poco transformado. Caminos empedrados y huertas tradicionales con gran sabor serrano, castañares y dehesas para la cría del cerdo ibérico, atractivas vistas y mil rincones escondidos los tiene a su disposición.

Podrá disfrutar de un bosque de ribera rico y diverso, poblado mayoritariamente por chopos, olmos y sauces, con tramos de vegetación muy espesa de brezos, helechos y abundancia de enredaderas como madreselvas, zarzas, parras silvestres y escaramujos. Todo ello acompañado de pequeñas huertas con cerezos, manzanos y nogales.

La regularidad de estas aguas favorece la existencia de la mayoría de los anfibios que pueblan el Parque (rana común, ranita meridional, sapo común, tritones, salamandra, etc). El sotobosque, con presencia de abundantes zarzales, acoge a un buen número de aves insectívoras y frugívoras. Así, resultan comunes diversas especies de currucas, picogordos, mirlos, ruiseñores, zarceros, etc.




Más información:

- **Teléfono de Atención Ciudadana:** 954 54 44 38 (de 8 a 20 h de lunes a viernes).
- **Buzón del ciudadano,** disponible 24 horas al día desde nuestra web.

ventanadelvisitante.



Para saber más/more information:



Y recuerde:

