

BUENAS PRÁCTICAS



Deposite la basura en contenedores



Camine por los senderos marcados



Respete los bienes y propiedades privadas



No se permite la captura de animales



No se permite encender fuego



No se permite la pesca



No se permite la recolección de plantas

Teléfono de emergencias: 112



MÁLAGA



MÁS INFORMACIÓN

Centro de Visitantes Cortes de la Frontera. Av. de la Democracia s/n. Cortes de la Frontera. Málaga. Tel 952 15 45 99.

ventanadelvisitante



UNIÓN EUROPEA
Fondo Europeo Agrícola de Desarrollo Rural



Junta de Andalucía
Consejería de Agricultura, Ganadería,
Pesca y Desarrollo Sostenible

PARQUE NATURAL
Sierra de
Las Nieves

Sendero

El Burgo
La Fuensanta



Junta de Andalucía
Consejería de Agricultura, Ganadería,
Pesca y Desarrollo Sostenible

OTRAS FIGURAS DE PROTECCIÓN



NATURA 2000



Organización de las Naciones Unidas para la Educación, la Ciencia y la Cultura
Red Española de Reservas de la Biosfera

• TRAYECTO

Lineal

• LONGITUD (IDA)

2,5 km

• TIEMPO ESTIMADO (IDA)

1 hora y 30 minutos

• DIFICULTAD

Baja

• TIPO CAMINO

Pista

• PAISAJE/VEGETACIÓN

Relieve montañoso alomado. Olivares y zonas de cultivo en el primer tramo. Pinares de repoblación. Choperas y alamedas en La Fuensanta. Vistas panorámicas

• SOMBRA

Frecuente

• AUTORIZACIÓN ESPECIAL

No es necesaria

• RECOMENDACIONES

Llevar agua potable y vestimenta y calzado adecuados. Cerciorarse de la potabilidad del agua de las fuentes.

• PROVINCIA / MUNICIPIOS

Málaga / El Burgo

• HOJAS DEL MTN 1:50.000

1051 - Ronda

• COORDENADAS INICIO / FINAL

36° 47' 16,85"N – 4° 56' 56,15"W

36° 46' 24,2"N – 4° 57' 40,96"W



CÓMO LLEGAR

Desde Ronda tomar la A-366, sentido este, hasta El Burgo. Atravesar el pueblo y justo después de cruzar el río del Burgo a la derecha se inicia el sendero.



APARCAMIENTOS

No hay aparcamiento habilitado al inicio del sendero, aunque es posible dejar el vehículo en el área recreativa de La Fuensanta.



TRANSPORTE PÚBLICO

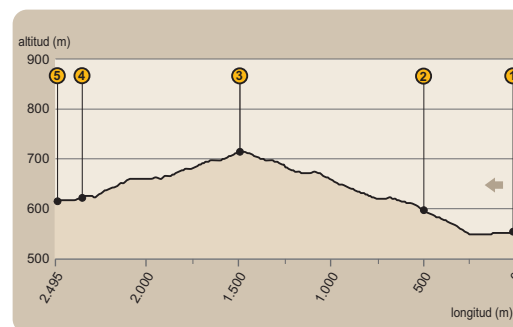
Las principales empresas concesionarias de las líneas regulares de autobuses en la zona son Los Amarillos (tel. 952 18 70 61), Comes (tel. 952 87 19 92) y Autobuses Lara (tel. 952 87 22 60). La estación de ferrocarril más próxima se encuentra en Ronda (consultar servicios y horarios en www.renfe.es o en el tel. 902 24 02 02).



OTROS SENDEROS

El sendero comparte la mayoría de su recorrido con el sendero de El Burgo-Puerto de la Mujer. Además, el parque ofrece otros recorridos. Entre los más próximos están el de la Yunquera-Los Sauces y el de Puerto Saucillo-Puerto Bellina.

PERFIL DEL RECORRIDO



• DESNIVEL MÁXIMO

172 m

• COTA MÁXIMA

721 m

• COTA MÍNIMA

549 m



EL LUGAR DE LA FUENSANTA

El área recreativa de La Fuensanta forma parte del conjunto de equipamientos del parque natural. Su ubicación resulta especialmente atractiva para el visitante por muchos motivos. Encontrará allí el cortijo de La Fuensanta, un antiguo molino de harina del siglo XVIII que da nombre al área recreativa. La actividad de la molienda aprovechaba el curso de un manantial situado justo detrás del edificio.



La existencia de agua en abundancia permite la existencia de una densa vegetación de ribera enmarcada por una frondosa alameda.

Lugar que aúna, pues, un interés natural, cultural e histórico que lo hace particularmente agradable y apropiado para su adecuación como zona de recreo y descanso para el visitante que se encamina por los senderos de la sierra.



Sendero



El Burgo La Fuensanta

Hacia el puerto de Los Lobos

Iniciamos este sendero junto al puente que, en la salida hacia Yunquera, pasa sobre el río del Burgo (ver [1] en el mapa). Podemos ver en este punto diversos carteles informativos, así como una flecha del sendero de gran recorrido GR-243.



En apenas 100 metros, una fuente a la izquierda del carril nos permitirá repostar agua. Enseguida alcanzamos un cruce en el que tomaremos a la izquierda para iniciar una subida.



Fuente al comienzo del sendero. El agua es protagonista en varios momentos de la ruta.

Aprovechando que hemos ganado altura sobre el pueblo, echaremos la vista hacia atrás para ver la bella estampa [2] del casco urbano de El Burgo y, al fondo, la Sierra de Alcaparaín.

Remontando poco a poco por la pista forestal, alcanzaremos en poco más de 1 Km. una bifurcación en la que tomaremos por una senda a la derecha, siguiendo las indicaciones del sendero de gran recorrido GR-243. Tras este cruce sólo restan unos 200 metros de subida hasta llegar al puerto del Lobo [3].

Al llegar a este punto alcanzamos la cota máxima de la ruta (721 metros). En poco menos de un kilómetro y medio hemos ascendido 200 metros.


Desde aquí, y hasta nuestro destino final, la vereda serpentea cuesta abajo adentrándose en un cerrado bosque de pino carrasco. Este pinar es consecuencia de la regeneración natural del monte tras el abandono, hace ya tiempo, de las labores agrícolas. De hecho, nos llamarán la atención unos frondosos y centenerios olivos retorciendo sus ramas entre los pinos. No obstante la frondosidad del pinar, en algunos tramos podremos mirar por encima de las copas y hacer un alto en el camino para admirar el impresionante macizo de Sierra Prieta al noreste.



Viejos olivos asilvestrados se intercalan a lo largo del camino entre pinares de repoblación, como testigos de un antiguo paisaje en el que estas laderas eran aprovechadas como zonas de cultivo



Continuando la marcha, nuevamente hemos de estar atentos a lo que parecen sendas que se separan de la que nosotros seguimos; son veredas formadas por el ir y venir de animales domésticos y silvestres, los cuales gustan de atajar y tomar el camino más corto. Nosotros continuaremos siempre por la derecha.



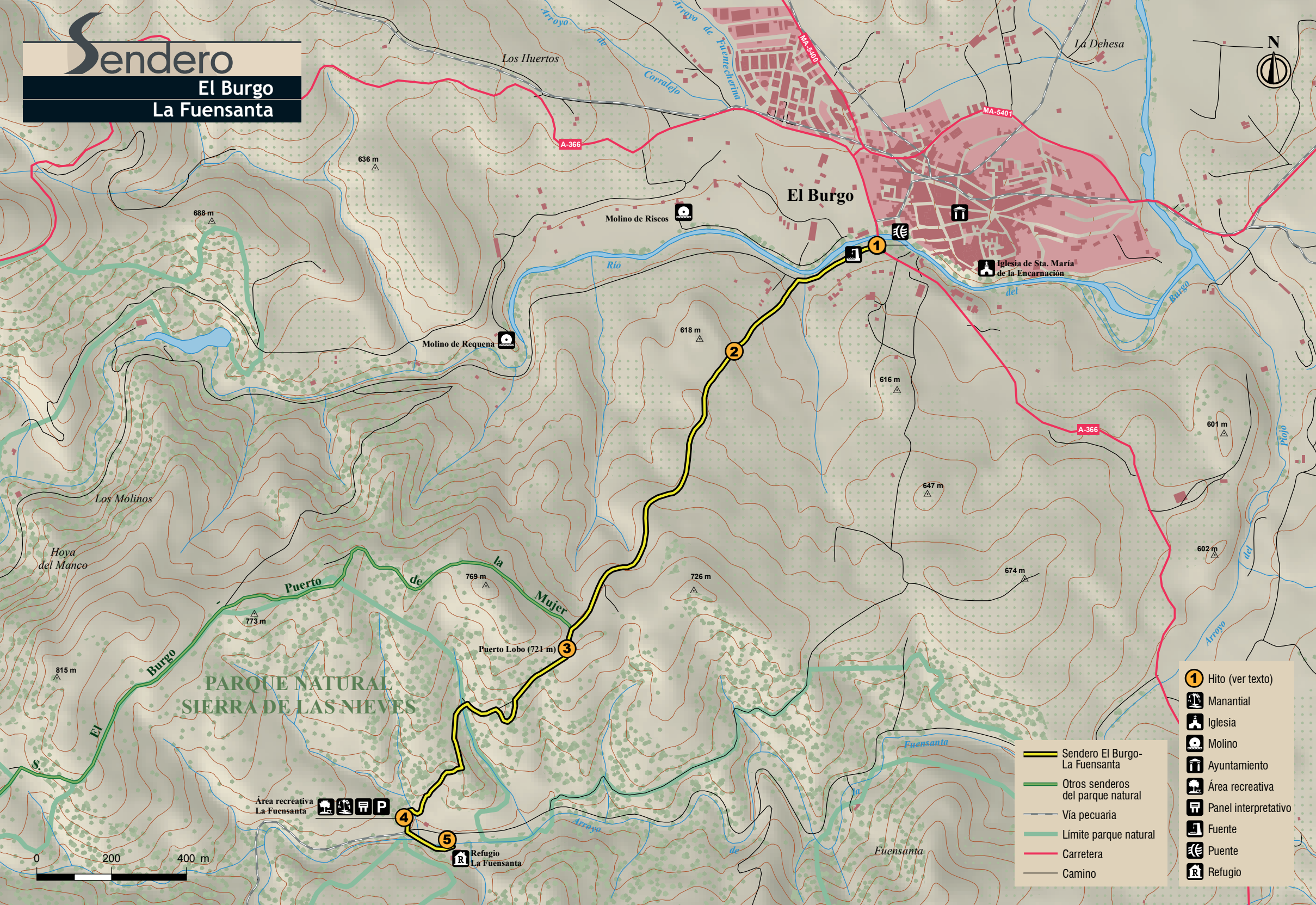
Poco a poco, y conforme descendemos, observaremos con mayor frecuencia pies de olivos aislados entre los pinos, hasta llegar, casi bruscamente, a un olivar a modo de isla rodeado por todos lados de pinos, tras el cual se elevan majestuosas las copas de una espléndida chopera, con pies de más de 30 metros. Es la señal de que hemos llegado al área recreativa de La Fuensanta [4].

En las inmediaciones, existe un nacimiento de agua que aporta la mayor parte del caudal al arroyo del mismo nombre que por allí discurre. En la cercanía se encuentra también el refugio de la Fuensanta [5].



Sendero

El Burgo La Fuensanta



1 Hito (ver texto)

Manantial

Iglesia

Molino

Ayuntamiento

Área recreativa

Panel interpretativo

Fuente

Puente

Refugio

Sendero El Burgo-La Fuensanta

Otros senderos del parque natural

Vía pecuaria

Limite parque natural

Carretera

Camino

PARQUE NATURAL
SIERRA DE LAS NIEVES

Área recreativa
La Fuensanta

Refugio
La Fuensanta