

BUENAS PRÁCTICAS



- Deposite la basura en contenedores
- Camine por los senderos marcados
- Respete los bienes y propiedades privadas



- No se permite la captura de animales
- No se permite encender fuego
- No se permite la pesca
- No se permite la recolección de plantas

Teléfono de emergencias: 112

HUELVA

PARQUE NATURAL
Sierra de Aracena
y Picos de Aroche

MÁS INFORMACIÓN

Centro de Visitantes Cabildo Viejo. Plaza Alta s/n. Edificio Cabildo Viejo. Aracena. Huelva. Tel. 959 12 95 53/54.

ventanadelvisitante.



UNIÓN EUROPEA
Fondo Europeo Agrícola de Desarrollo Rural



Junta de Andalucía
Consejería de Agricultura, Ganadería,
Pesca y Desarrollo Sostenible

© / Dirección / Coordinación: Consejería de Agricultura, Ganadería, Pesca y Desarrollo Sostenible / Agencia de Medio Ambiente y Agua de Andalucía
Realización e imágenes: Grupo Entorno, Federación Andaluza de Montañismo, archivo CAGPDS y Dreamstime

OTRAS FIGURAS DE PROTECCIÓN



• TRAYECTO

Lineal

• LONGITUD (IDA)

3,8 km

• TIEMPO ESTIMADO (IDA)

1 hora y 30 minutos

• DIFICULTAD

Baja, salvo los últimos 500 m, antes de llegar al puerto de Linares, en los que las pendientes son pronunciadas.

• TIPO CAMINO

Senda o carril.

• PAISAJE/VEGETACIÓN

Amplias panorámicas de dehesas, huertos, arroyos y bosques de galerías. Ganadería extensiva porcina (montanera) y bovina.

• SOMBRA

Frecuente

• AUTORIZACIÓN ESPECIAL

No es necesaria

• RECOMENDACIONES

Llevar agua potable y vestimenta y calzado adecuados. Cerciorarse de la potabilidad del agua de las fuentes.

• PROVINCIA / MUNICIPIOS

Huelva / Linares y Alájar

• HOJAS DEL MTN 1:50.000

917 - Aracena

• COORDENADAS INICIO / FINAL

37° 52' 47,43"N – 6° 37' 25,38"O

37° 52' 30,97"N – 6° 39' 37,08"O



CÓMO LLEGAR

La principal carretera de Aracena es la N-433 (Sevilla-Lisboa). Desde allí hay que tomar por la HU-8105 en dirección a Alájar. A unos seis kilómetros hay una desviación a la izquierda para Linares de la Sierra, donde hay que buscar el camino del cementerio en su parte noroccidental.



APARCAMIENTOS

Hay un aparcamiento con unas 40 plazas a 200 m del inicio del sendero.



TRANSPORTE PÚBLICO

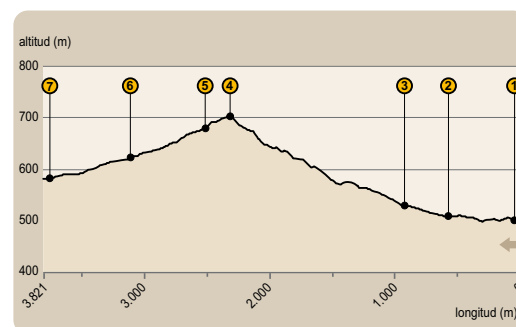
Las principales empresas concesionarias de autobuses en la zona son Casal (tel. 954 99 92 90; www.autocarescasal.es) y Damas (tel. 959 25 69 00; www.damas-sa.es).



OTROS SENDEROS

El parque natural tiene una amplia oferta de senderos señalizados. Los más próximos son los otros dos que se inician en Alájar (Ribera de Alájar y Los Madroñeros) y el que parte de Linares de la Sierra que lleva hasta Aracena. Por Alájar pasa el sendero de gran recorrido GR-47, que une la Ermita de Santa Eulalia con Hinojales y el GR-48.

PERFIL DEL RECORRIDO



• DESNIVEL MÁXIMO

210 m

• COTA MÁXIMA

700 m

• COTA MÍNIMA

490 m

ANIMALES

En el recorrido se pueden avistar aves pequeñas como las abubillas, currucas, herrerillos, carboneros, zorzales o mirlos, o de mayor tamaño como las rapaces (buitres, águilas real, perdicera, culebrera, calzada..., azor, ratonero, milanos, búho real etc. También reptiles, como el lagarto ocelado, lagartijas, eslizones o culebras, o anfibios (tritones, sapos, ranas...) en los arroyos. Con suerte, podemos tener un encuentro con algún mamífero salvaje (meloncillo, zorro, comadreja, tejón, gineta...), pero con casi toda seguridad encontraremos ejemplares de ganado vacuno o porcino paciendo libremente en las fincas, que son ya parte de los ecosistemas serranos.



PATRIMONIO

Linares de la Sierra y Alájar son núcleos monumentales, incluidos en el Catálogo General del Patrimonio Histórico Andaluz como Conjuntos Históricos. Como piezas de los mismos sobresalen, en Linares, sus casi 300 Llanos o Cuadros en las entradas de las viviendas, la fuente-lavadero, la Fuente Vieja, la iglesia de San Juan Bautista y su multifuncional plaza de toros. En Alájar, la iglesia de San Marcos, de finales del XVIII y la ermita de Nuestra Señora de los Ángeles en la Peña de Arias Montano, del siglo XVI.



HUELVA

PARQUE NATURAL
Sierra de Aracena
y Picos de Aroche

Sendero

Linares de la Sierra
Alájar




Junta de Andalucía
Consejería de Agricultura, Ganadería,
Pesca y Desarrollo Sostenible



Hasta el puerto de Linares

Difícil será que el caminante se arrepienta de reservar parte de su tiempo para callejear por la bella Linares de la Sierra, antes de adentrarse en el sendero. Sorprenden el original empedrado de las calles, con sus *llanos* —dibujos florales o geométricos en las entradas de las casas— y sus monumentos, como su singular plaza de toros o la Fuente Nueva en la que podemos abastecernos de agua.



Un linar es una tierra en la que se cultiva el lino. Una planta que marcó la historia de estas sierras y, en particular, de Linares de la Sierra, en cuyo escudo aparecen tres flores doradas de lino.

Saliendo del recinto urbano por el camino del cementerio (ver [1] en el mapa) podemos observar un amplio ruedo de huertos, como es común en todas las poblaciones de la sierra. Cierto que ya no son lo que fueron en otros tiempos, cuando aportaban buena parte del sustento de los vecinos, pero siguen siendo pieza básica del paisaje.

Alejándonos del pueblo desaparecen los huertos y nos vemos rodeados de dehesas de alcornoques, acompañados de otras especies, como castaños, olivos o pinos. Además del impresionante porte de algunos de los árboles, es interesante reparar en la presencia de quejigos, un tipo de roble, y de bosques de galería de chopos, álamos o sauces que cubren algunos arroyos, como el que encontramos durante la primera parte del camino [2], con una pequeña represa [3] que puede

servir de excusa para hacer un alto y contemplar los árboles por los que trepan hiedras, zarzaparrillas y madreselvas en busca de luz, valiéndose de sus tallos que rodean el tronco de los árboles como serpientes gigantes, o de sus zarcillos o, incluso, de espinas que hacen las veces de ganchos.



Los muros de piedra que delimitan fincas, y el propio camino, son una genuina seña de identidad de los paisajes de estas sierras, además de un imprescindible nicho ecológico. Son el soporte de una gran variedad de plantas, entre las que destacan los líquenes y helechos, y sirven de cobijo a muchas poblaciones animales.

Mirando hacia atrás, desde distintos puntos del camino, antes de alcanzar el puerto, podremos disfrutar de bellas vistas de Linares y sus alrededores.

El último trecho hasta el puerto [4] es el de mayor pendiente del camino, desembocando en la carretera, que bordaremos con cuidado en un pequeño tramo.



Alájar a la vista

Iniciando el descenso se encuentra una zona de descanso [5], que podemos disfrutar a la vista de algunos castaños, el emblemático árbol del parque natural, y con la tranquilidad de saber que la mitad de camino que nos queda es la más fácil. En ella, nos seguirán acompañando alcornoques, quejigos, arroyos o muros de piedra que se combinan en composiciones tan diversas como sorprendentes.



En el descenso nos acompaña otro arroyo [6] que también nace en el puerto de Linares, pero que discurre en dirección opuesta. A Alájar [7] llegamos después de una cómoda bajada, pero antes se nos abren sugerentes panorámicas del pueblo y del famoso escarpe que lo engrandece, la Peña de Arias Montano, que toma su nombre del célebre humanista y secretario de Felipe II, que pasó aquí sus últimos años. Alájar obliga a una detenida visita, tanto por su caserío, calles y monumentos como por sus productos y propuestas al visitante.



Sendero
Linares de la Sierra
Alájar

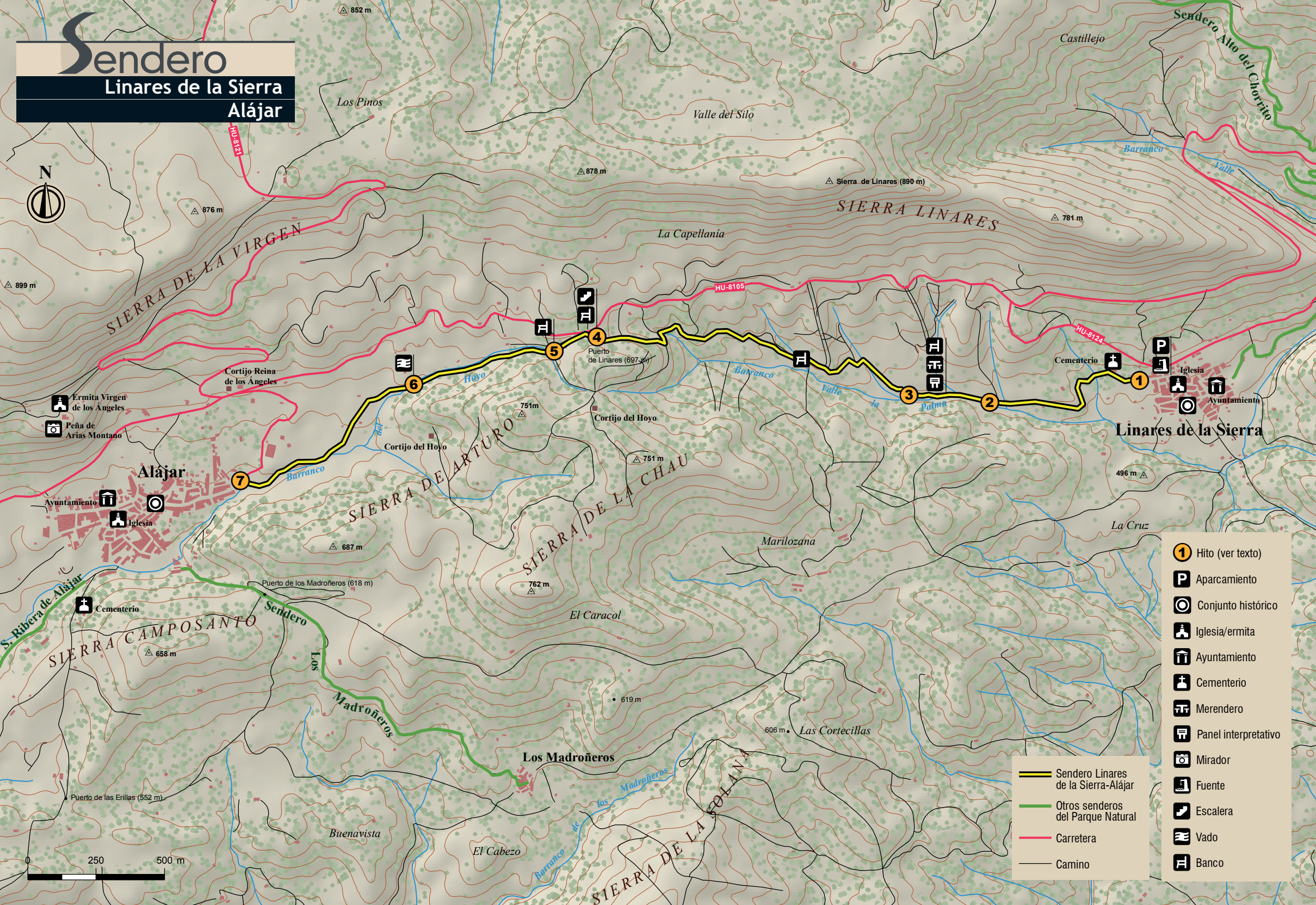
El sendero es un viejo camino que une dos atractivas localidades de la Sierra de Aracena: Linares de la Sierra y Alájar, que bien merecen una visita. El recorrido transcurre entre dehesas y huertas, que componen algunos de los paisajes más característicos del parque natural.

El trayecto puede hacerse indistintamente en uno u otro sentido, con una dificultad algo mayor desde Linares a Alájar, ya que ésta población se sitúa en una cota 60 metros superior.

Sendero

Linares de la Sierra

Alájar



- Hito (ver texto)
- Aparcamiento
- Conjunto histórico
- Iglesia/ermita
- Ayuntamiento
- Cementerio
- Merendero
- Panel interpretativo
- Mirador
- Fuente
- Escalera
- Vado
- Banco

- Sendero Linares de la Sierra-Alájar
- Otros senderos del Parque Natural
- Carretera
- Camino