

BUENAS PRÁCTICAS



Deposite la basura en contenedores



Camina por los senderos marcados



Respete los bienes y propiedades privadas



No se permite la captura de animales



No se permite encender fuego



No se permite la pesca



No se permite la recolección de plantas

Teléfono de emergencias: 112

HUELVA

PARQUE NATURAL
Sierra de Aracena
y Picos de Aroche

MÁS INFORMACIÓN

Centro de Visitantes Cabildo Viejo. Plaza Alta s/n. Edificio Cabildo Viejo. Aracena. Huelva. Tel. 959 12 95 53/54

www.ventanadelvisitante.es

Dep. Legal: SE-4168-2010 Impresión: Imprenta Eszandón, S.A.
e / Dirección / Coordinación: Consejería de Medio Ambiente, Junta de Andalucía. Realización e imágenes: grupo entorno, Federación Andaluza de Montañismo y archivo OMA.



UNIÓN EUROPEA

Fondos Feder



JUNTA DE ANDALUCÍA
CONSEJERÍA DE MEDIO AMBIENTE

PARQUE NATURAL

Sierra de Aracena y Picos de Aroche

Sendero Camino de las Tobas



JUNTA DE ANDALUCÍA
CONSEJERÍA DE MEDIO AMBIENTE

• TRAYECTO

Lineal

• LONGITUD

0,4 km

• TIEMPO ESTIMADO

10 minutos

• DIFICULTAD

Baja

• TIPO CAMINO

Senda

• PAISAJE/VEGETACIÓN

Relieve de media montaña con pendientes moderadas. Amplias extensiones y panorámicas de dehesas, olivares, tierras de labor y monte mediterráneo. Ganadería extensiva porcina (montanera), ovina o bovina. Formaciones de tobas travertínicas.

• SOMBRA

Poca o nula

• AUTORIZACIÓN ESPECIAL

No es necesaria

• RECOMENDACIONES

Llevar agua potable y vestimenta y calzado adecuados.

• PROVINCIA / MUNICIPIOS

Huelva / Higuera de la Sierra

• HOJAS DEL MTN 1:50.000

918 - Santa Olalla de Cala

• COORDENADAS INICIO / FINAL

37° 50' 12,25"N – 6° 25' 47,80"O

37° 50' 13,37"N – 6° 25' 34,78"O



Reserva de la Biosfera



CÓMO LLEGAR

La principal carretera de Higuera de la Sierra es la N-433 (Sevilla-Lisboa). De ella sale la carretera local a Zufre (HU-8132), que hay que tomar, y en la que se encuentra el inicio del sendero a un kilómetro y medio aproximadamente de Higuera de la Sierra.



APARCAMIENTOS

Hay un aparcamiento con unas 10 plazas al inicio del sendero.



TRANSPORTE PÚBLICO

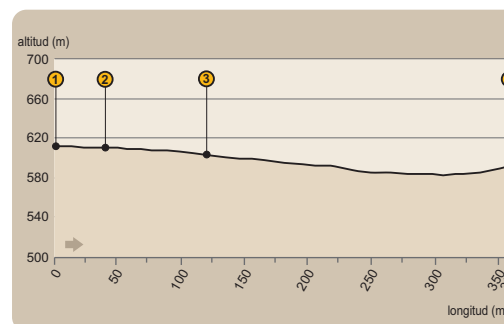
Las principales empresas concesionarias de autobuses que operan en la zona son Casal (tel. 954 99 92 90; www.autocarescasal.es) y Damas (tel. 959 25 69 00; www.damas-sa.es).



OTROS SENDEROS

El parque natural tiene una amplia oferta de senderos señalizados. Entre los más próximos son los tres que parten de Aracena, con destino a Corteconcepción, Linares de La Sierra y Fuenteheridos. El sendero de gran recorrido GR 41-3 que une Zufre con Las Muriguillas, pasa por Higuera de la Sierra.

PERFIL DEL RECORRIDO



• DESNIVEL MÁXIMO


29 m

• COTA MÁXIMA

612 m

• COTA MÍNIMA

583 m



TRAVERTINOS O TOBAS

Travertino es el nombre que se le dio a una piedra de Tívoli con la que se construyeron muchos de los monumentos de Roma. Es equivalente a Toba -del griego tophos- aunque se terminara de imponer el término italiano. Aluden, en cualquier caso, a piedras formadas por depósitos calcáreos en manantiales o emergencias de agua. Es, por tanto, un fenómeno kárstico, asociado a un proceso de disolución de rocas calizas, como también lo es la Gruta de las Maravillas de Aracena.

Otra formación travertínica de la sierra de Aracena, y de mayor importancia que esta toba, es la de la Peña de Arias Montano.





Desde Higuera de la Sierra

El sendero se inicia en la carretera local entre Higuera de la Sierra y Zufre (HU-8132) -también conocido como camino de Higuera a la Lancha- no muy lejos de la primera de las poblaciones, a la cual suele llegarse por la carretera Sevilla-Lisboa (N-433). La carretera sale de Higuera de la Sierra en dirección este por la falda del cerro de Santa Bárbara, en la que se mezclan parcelas agrícolas o de pastos, dehesas y también algunas casas diseminadas.



El camino brinda la oportunidad de contemplar un paisaje complejo muy representativo del parque natural, en los que tienen especial protagonismo los espacios adehesados y la ganadería extensiva.

A poco más de kilómetro y medio nos encontraremos con una curva que se prolonga por la derecha con una explanada relativamente amplia, donde resulta fácil parar, si se viene en coche, y dejar éste aparcado. Allí se verá la señal de inicio del sendero (ver [1] en el mapa) en la que se explican sus características e interés.

Entre muros

Emprendemos nuestro corto recorrido en dirección este, descendiendo por una ligera pendiente. En el lado contrario de la carretera hay un olivar, y son frecuentes por estos lugares los espacios arbolados con distintas especies, pero por los parajes que atravesaremos la vegetación leñosa es escasa y dispersa, estando constituida principalmente por pies de encinas.



Los muros de piedra que delimitan fincas, y el propio camino, son una genuina seña de identidad de los paisajes de estas sierras, además de un imprescindible nicho ecológico. Son el soporte de una gran variedad de plantas, entre las que destacan los líquenes y helechos, y sirven de cobijo a muchas poblaciones animales.


El camino discurre entre muros de piedra, cosa que es frecuente en estas sierras. Al poco de iniciar pasaremos junto a dos abrevaderos para el ganado [2], esculpidos en la propia roca natural del terreno. La pendiente se hace algo más pronunciada a partir de éstos.

Travertinos

Podremos ver a nuestra izquierda una zona de cultivos intensivos que se prolongan hasta el otro lado de la carretera, donde está el cortijo de la Ponderosa. Un camino sale a nuestra izquierda hacia estas parcelas [3], pero seguiremos de frente.



Unos ciento cincuenta metros más adelante, en una curva del camino junto a una nave ganadera, cambiaremos el rumbo hacia el nordeste, para recorrer los últimos cien metros escasos hasta el final del sendero [4], lugar



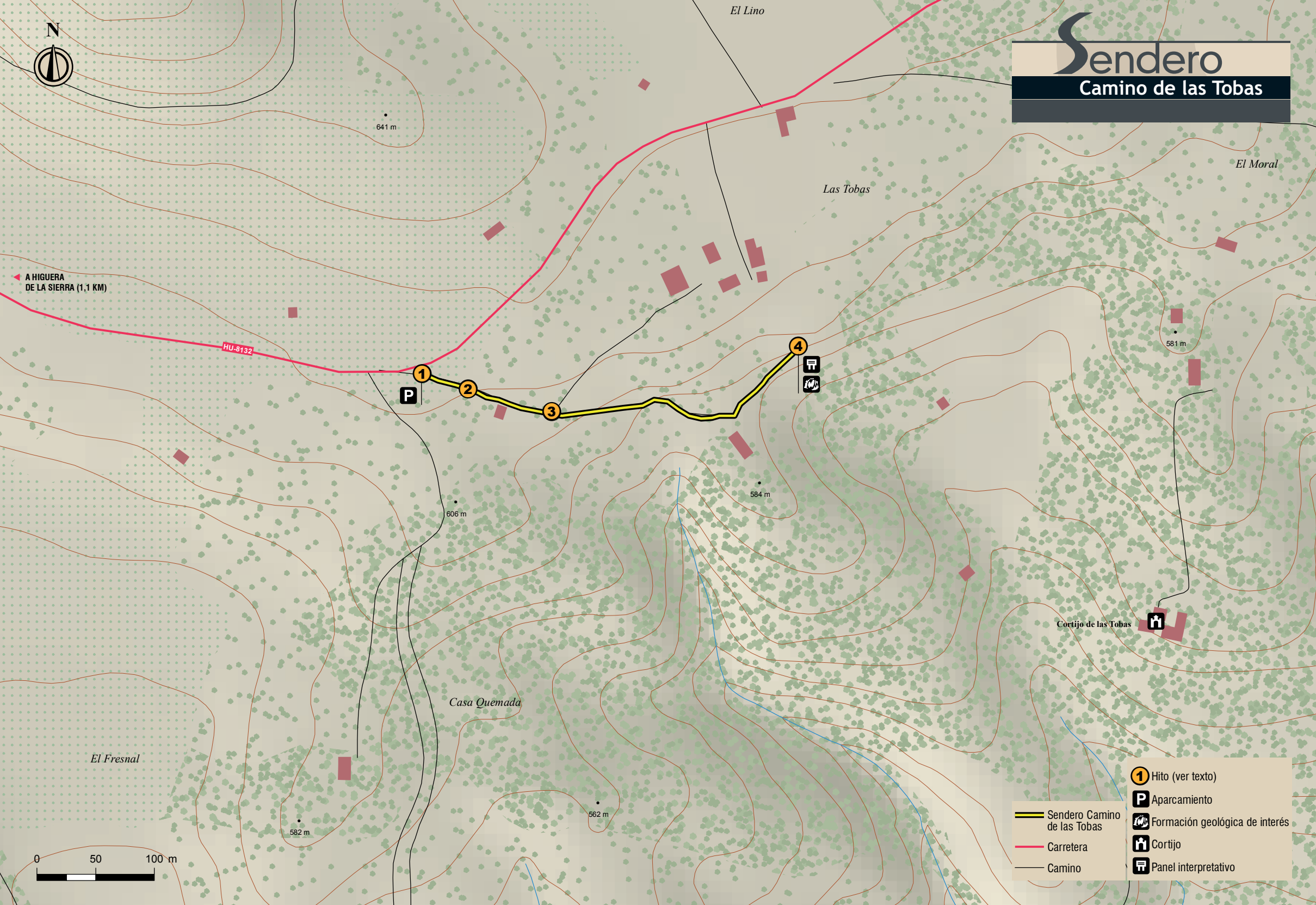
en el que podemos observar de cerca el motivo principal del sendero, que no es otro que esta especie de gruta que tendremos delante nuestra, producida por la insistente acción del agua sobre la roca caliza.

Este bostezo de la naturaleza, según expresión de Góngora, es parte del patrimonio geológico andaluz, cada vez más valorado y protegido, siguiendo la estela de los tesoros naturales y culturales.





Sendero Camino de las Tobas



A HIGUERA DE LA SIERRA (1,1 KM)

HU-8132

1
P

2

3

4

581 m

606 m

584 m

582 m

562 m

Cortijo de las Tobas


El Fresnal

Casa Quemada

Las Tobas

El Moral

El Lino



- Hito (ver texto)
- Aparcamiento
- Formación geológica de interés
- Cortijo
- Panel interpretativo
- Sendero Camino de las Tobas
- Carretera
- Camino