

BUENAS PRÁCTICAS



Deposite la basura en contenedores



Camina por los senderos marcados



Respete los bienes y propiedades privadas



No se permite la captura de animales



No se permite encender fuego



No se permite la pesca



No se permite la recolección de plantas

Teléfono de emergencias: 112



GRANADA



MÁS INFORMACIÓN

Centro de Visitantes Narváez. Autovía A-92. Salida 128. Baza. Granada. Tel. 958 00 20 18

www.ventanadelvisitante.es

© / Dirección / Coordinación: Consejería de Medio Ambiente y Ordenación del Territorio / Agencia de Medio Ambiente y Agua
Realización e imágenes: Agencia de Medio Ambiente y Agua y Federación Andaluza de Montañismo, Deusto, Grupo Entorno.



UNIÓN EUROPEA

Fondos Feder



JUNTA DE ANDALUCÍA
CONSEJERÍA DE MEDIO AMBIENTE Y ORDENACIÓN DEL TERRITORIO

PARQUE NATURAL
Sierra de
Baza

Sendero Los Neveros



• TRAYECTO

Lineal

• LONGITUD

2,6 km

• TIEMPO ESTIMADO

1 hora

• DIFICULTAD

Baja

• TIPO CAMINO

Carril / senda

• PAISAJE/VEGETACIÓN

Pinar al principio y encinar al final

• SOMBRA

Frecuente

• AUTORIZACIÓN ESPECIAL

No es necesaria

• RECOMENDACIONES

Consultar las condiciones meteorológicas y extremar las precauciones en condiciones adversas. Llevar agua potable y vestimenta y calzado adecuados.

• PROVINCIA / MUNICIPIOS

Granada / Baza

• HOJAS DEL MTN 1:50.000

994 - Baza

• COORDENADAS INICIO / FINAL

37° 23' 44,06" N – 2° 50' 4,8" O



37° 24' 11,25" N – 2° 48' 31,86" O

CÓMO LLEGAR

En vehículo, desde la A-92N entre Guadix y Baza, nos dirigimos al Aula de Naturaleza Cortijo Narváez por la salida 28 y de ahí por pista forestal hasta la canaleja y después al collado Clarín, donde se encuentra el cartel de inicio.



APARCAMIENTOS

No hay aparcamiento habilitado al inicio del sendero. En el collado de inicio cabe la posibilidad de aparcar entre 4 o 5 coches.



TRANSPORTE PÚBLICO

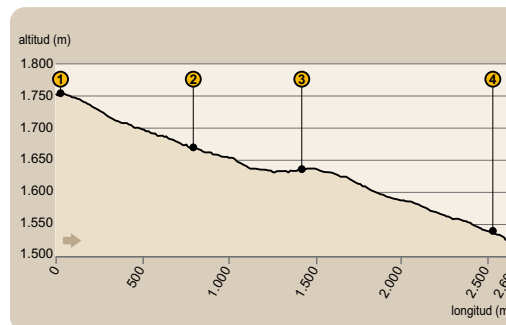
No hay servicios en el entorno.



OTROS SENDEROS

Sendero de GR 7, cercano al área recreativa de la Canaleja.

PERFIL DEL RECORRIDO



• DESNIVEL MÁXIMO


232 m

• COTA MÁXIMA

1.754 m

• COTA MÍNIMA

1.522 m



Camino nevado

LOS NEVEROS

Los neveros forjaron esta senda a golpe de sudor, alpargatas y herraduras; estos hombres, con sus mulas de carga equipadas con serones de esparto, le dieron vida a estos caminos y a los pueblos aldeaños de Baza, Caniles e incluso Gor.

Al llegar el buen tiempo, subían del pueblo por la noche, y con sus mulas bajaban el hielo que introducían en serones, abrigados y protegidos con paja o lastones, con los que también se cubrían los muros de los pozos y lo llevaban a sus diferentes destinos.

Los Pozos de Nieve se construyeron a fin de conservar nieve y hielo recogidos y compactados durante el invierno, con la misión de poder disponer de ella durante el verano para la conservación de alimentos, elaboración de helados y remedios terapéuticos.

Usado por griegos y romanos como modo de refresco, fue un éxito entre los árabes, y su uso se popularizó en España sobre todo a partir del S. XVI. El Pozo de la Nieve de la Sierra de Baza, ya era citado en el Catastro de Ensenada (1753). Ello nos da una idea de la riqueza cultural de esta zona, que podremos seguir disfrutando visitando sus otros bellos senderos, como el sendero Collado del Resinero, muy cercano al pozo de la Nieve.



Sendero



Los Neveros

Este es un recorrido histórico que nos llevará tras las huellas de “los neveros”, donde podremos recorrer y revivir el ir y venir de estos hombres serranos.

Así, acompañados de sus caballerizas, aprovechaban el verano para bajar a los pueblos de Baza y Caniles el hielo formado durante el invierno en los pozos de nieve situados en la parte alta de la sierra.

El Collado de Clarín, entre nieve y galena

El sendero comienza en el en Collado de Clarín (ver [1] en el mapa), apenas 3 kilómetros más arriba del Área Recreativa de la Canaleja, dirección Los Prados del Rey, lugar que no debemos perdernos en nuestra próxima visita al Parque Natural.

Desde el Collado Clarín, donde se encuentra el panel de inicio del sendero, merece la pena contemplar y disfrutar de la amplia visión que desde este punto se tiene de la Sierra de Baza. Estamos sobre el paso natural que une la zona alpina de la Sierra con las poblaciones de Baza y Caniles. El sendero que comenzamos era la forma más rápida de comunicar estas poblaciones con las zonas altas de la sierra como su Pozo de la Nieve y sus múltiples minas. Desde el Collado descenderemos por el Barranco de la Fábrica del Rey, denominado así porque en su parte inferior había una fábrica para obtener plomo de las galenas del Calar de Santa Bárbara.

La caseta de melero

Nuestro camino desciende bajo la frondosidad del pinar de repoblación hasta llegar a los abrevaderos, junto a la única construcción que encontraremos en nuestro caminar, se trata de la Caseta de Melero [2] que, por aquel entonces, con el ir y venir de los neveros y sus



caballerizas era algo diferente. Todo este paraje estaba constituido por una solana poblada de encinas con algunos pinos autóctonos, pero tras las repoblaciones efectuadas en esta zona, el paraje se ha cerrado extraordinariamente, convirtiéndose en un pinar repleto de vida, en un bosque frondoso, que nos deparará seguro una vivencia especial.



Majuelos y enebros

Ahora es el momento de parar un segundo, de no hacer ruido, de recorrer los próximos metros muy atentos, porque con un poco de suerte, de ahí, tras los pinos, aparecerá una familia de ciervos, que ágilmente dejará ante nosotros una estela para el recuerdo...

Barranco de la Fábrica del Rey

Un poco más abajo de la Caseta de Melero, donde el pinar se hace menos denso y las encinas empiezan a reclamar su terreno, deleitémonos con la grandiosa visión del Barranco de la Fábrica del Rey [3], amplio y espectacular, rodeado por algunas de las vistas más hermosas de la Sierra de Baza.



Durante el descenso, por la derecha nos veremos acompañados por una preciosa postal de montaña, se trata del Calar de Santa Bárbara, que alberga la máxima altitud del parque.

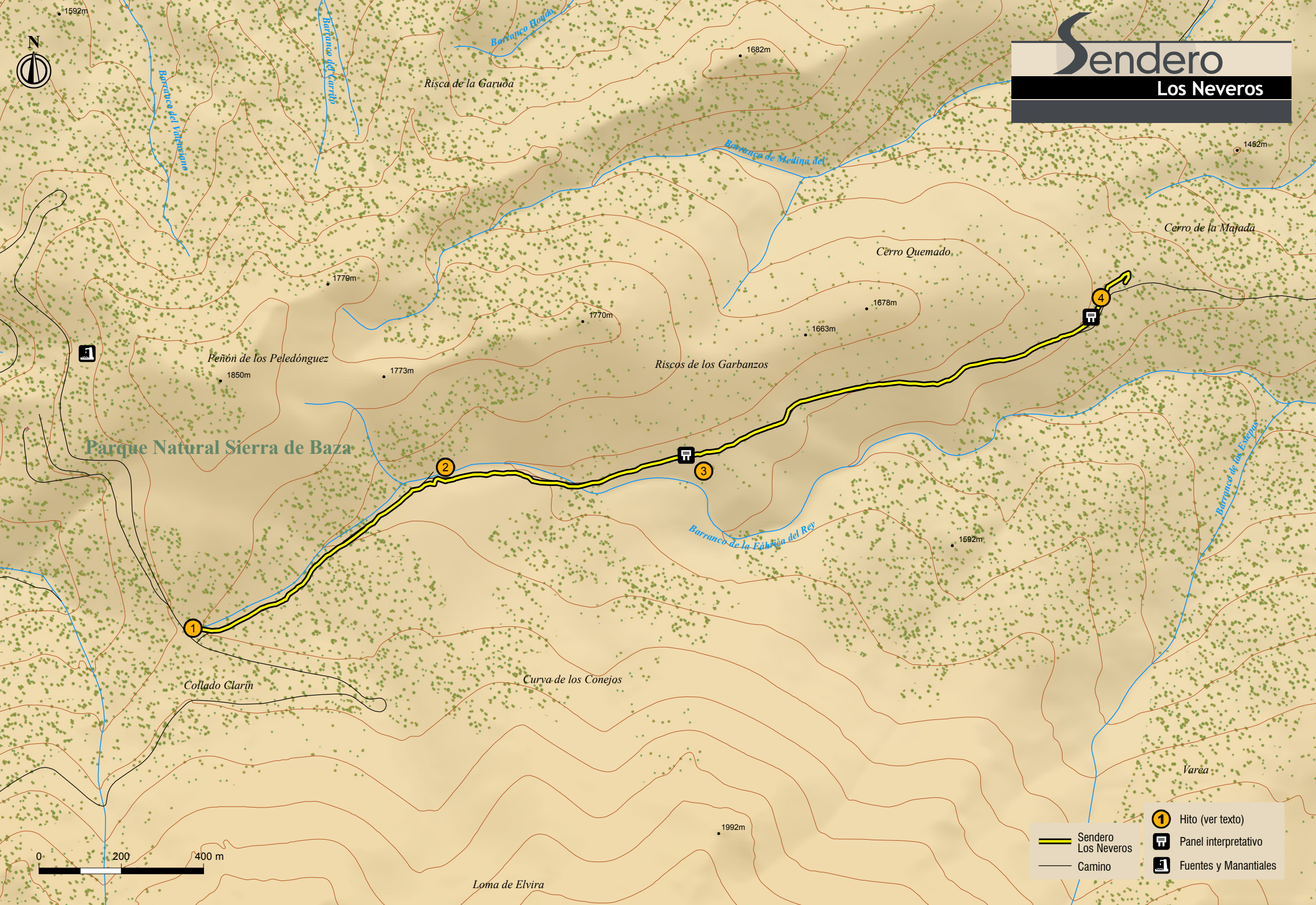
Por la izquierda, Los Riscos de los Garbanzos, donde podremos observar cómo el antiguo encinar reclama su espacio, y poco a poco va conquistando estos terrenos, acompañado, a forma de ejército natural, por batallones de majuelos, enebros, lastones y numerosas plantas aromáticas.

Ya al final del sendero, podremos contemplar, desde un mirador natural [4], la amplitud y belleza de las comarcas del altiplano a la izquierda, enmarcadas por las sierras de Castriil, La Sagra y el Cerro Jabalcón en primera línea, y la del Alto Almanzora a la derecha, bajo una de sus cumbres emblemáticas, la Tetica de Bacares.

Mirador natural



Sendero Los Neveros



Parque Natural Sierra de Baza



- Hito (ver texto)
- Panel interpretativo
- Fuentes y Manantiales

- Sendero Los Neveros
- Camino