

## BUENAS PRÁCTICAS



Deposite la basura en contenedores



Camine por los senderos marcados



Respete los bienes y propiedades privadas



No se permite la captura de animales



No se permite encender fuego



No se permite la pesca



No se permite la recolección de plantas

Teléfono de emergencias: 112



## HUELVA

PARQUE NATURAL  
Sierra de Aracena  
y Picos de Aroche

## MÁS INFORMACIÓN

Centro de Visitantes Cabildo Viejo. Plaza Alta s/n. Edificio Cabildo Viejo. Aracena. Huelva. Tel.959 12 95 53/4.

ventanadelvisitante



UNIÓN EUROPEA  
Fondo Europeo Agrícola de Desarrollo Rural



Junta de Andalucía  
Consejería de Agricultura, Ganadería,  
Pesca y Desarrollo Sostenible

PARQUE NATURAL

## Sierra de Aracena y Picos de Aroche

# Sendero

## Ribera de Jabugo

HUELVA



Junta de Andalucía  
Consejería de Agricultura, Ganadería,  
Pesca y Desarrollo Sostenible

## OTRAS FIGURAS DE PROTECCIÓN



NATURA 2000



Organización  
de las Naciones Unidas  
para la Educación,  
la Ciencia y la Cultura

Red  
Española de  
Reservas de  
la Biosfera

### • TRAYECTO

Lineal

### • LONGITUD (IDA)

4,8 km

### • TIEMPO ESTIMADO (IDA)

1 hora y 45 minutos

### • DIFICULTAD

Baja

### • TIPO CAMINO

Senda con superficie de tierra compactada

### • PAISAJE/VEGETACIÓN

Relieve de media montaña con pendientes moderadas. Riberas con bosques de galería, castañares, dehesas y monte mediterráneo. Ganadería extensiva porcina (montanera), ovina o bovina. Ruedos agrícolas. Caminos característicos entre muros de piedra. Blancas poblaciones serranas.

### • SOMBRA

Frecuente

### • AUTORIZACIÓN ESPECIAL

No es necesaria

### • RECOMENDACIONES

Llevar agua potable y vestimenta y calzado adecuados. Cerciorarse de la potabilidad del agua de las fuentes.

### • PROVINCIA / MUNICIPIOS

Huelva / Galaroza, Jabugo y  
Castaño del Robledo

### • HOJAS DEL MTN 1:50.000

917 - Aracena

### • COORDENADAS INICIO / FINAL

37° 55' 28,98"N – 6° 42' 42,56"W  
37° 53' 46,29"N – 6° 42' 25,52"W



## CÓMO LLEGAR

Por Galaroza pasa la carretera N-433 (Sevilla-Lisboa), cerca de su cruce con la N-435 (Badajoz-Huelva). De la travesía del pueblo de la N-433 sale el sendero junto a las antiguas instalaciones de la empresa Santa Teresa de Electricidad.



## APARCAMIENTOS

Hay un aparcamiento con unas 15 plazas al inicio del sendero



## TRANSPORTE PÚBLICO

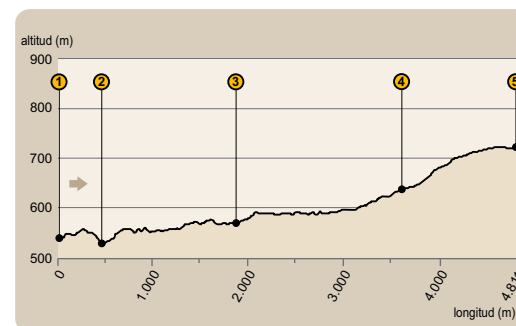
Las principales empresas concesionarias de autobuses que operan en la zona son Casal (tel. 954 99 92 90; [www.autocarescasal.es](http://www.autocarescasal.es)) y Damas (tel. 959 25 69 00; [www.damas-sa.es](http://www.damas-sa.es)).



## OTROS SENDEROS

El parque natural tiene una amplia oferta de senderos señalizados. Entre los más próximos están otros dos que se inician o terminan en Castaño del Robledo: Castaño del Robledo - Puente de los Casares y Rodeo al Cerro del Castaño. Dos senderos de gran recorrido pasan por Galaroza: GR 41-3 y GR 42-1.

## PERFIL DEL RECORRIDO



### • DESNIVEL MÁXIMO

193 m

### • COTA MÁXIMA

722 m

### • COTA MÍNIMA

529 m

## JABUGO

Jabugo es una población y un municipio importante de estas sierras, pero su nombre está asociado invariablemente al cerdo ibérico, a sus productos, especialmente el jamón, y a la calidad. Por ello existe una denominación de origen protegida que hasta hace poco se llamaba Jamón de Huelva y que ahora se llama sencillamente Jabugo, aunque no ampare solamente a los productos elaborados en este municipio, sino a 31 de toda la sierra onubense.



Se trata, según los responsables de la denominación de origen, de una zona de elaboración de los jamones y paletas constituida por el área natural en la que los factores ecológicos, unidos con los técnicos y humanos, dan lugar a un producto con cualidades propias que tradicionalmente han caracterizado a la sierra de Aracena.



La cabaña de porcino ibérico controlada por la denominación de origen la compone unas 150.000 cabezas, que permite comercializar más de 40.000 jamones y paletas anuales. Los ingresos que generan sostienen una importante industria que comercializa, aparte del jamón, otros muchos productos, como embutidos (caña de lomo, morcón, salchichón, morcilla...) o productos frescos del despiece del cerdo.





# Sendero



## Ribera de Jabugo

### Galaroza

Aunque el sendero pueda hacerse en ambas direcciones, consideremos la que parte de Galaroza, en la carretera Sevilla-Lisboa (N-433) junto a las antiguas instalaciones de la empresa Santa Teresa de Electricidad (ver [1] en el mapa). Tras unos huertos en los que podremos observar algunos robles melojos, avanzaremos entre altas tapias, hacia el suroeste, para encontrar a menos de medio kilómetro el río Múrtigas [2], que cruzaremos. El ambiente es umbrío y húmedo en este primer tramo, lo que se refleja en el tapiz vegetal que nos envuelve, formado por helechos u ombligos de Venus entre las piedras, y rusco o durillo a los lados del camino.



Nos acercaremos a la Ribera de Jabugo, que desemboca en el Múrtigas muy cerca de donde lo cruzamos, y atravesamos otro pequeño arroyo tributario de ambos, por un pequeño puente de cemento. La vegetación de ribera, con chopos y sauces como protagonistas, marca aquí el paisaje.



### Rivera de Jabugo

Avanzaremos hacia el sur, en paralelo a la Rivera de Jabugo, que nos acompañará a nuestra derecha buena parte del camino. Al otro lado de la misma discurre próxima la carretera N-435 hacia Zalamea la Real.

Los árboles abundan, chopos y castaños hacia el río, alcornocques a nuestra izquierda. Los pajarillos lo agradecen, y no nos resultará difícil ver o escuchar a petirrojos, jilgueros, verdicillos o escribanos, especialmente alrededor de huertas, o carboneros, arrendajos o trepadores en entornos boscosos. Con suerte sentiremos picos picapinos martilleando troncos o el bello martín pescador en el río.




Cuando ya llevamos caminado unos dos kilómetros encontraremos restos de una lieva [3], o antigua acequia que derivaba agua del río hacia huertos, molinos o pequeñas minicentrales eléctricas. El camino se acerca al río, dándonos la oportunidad de distinguir entre su fronda avellanos y fresnos, además de los chopos. Es una zona más abierta en la que cruzaremos el río por un pequeño puente. Al otro lado, dejaremos a nuestra derecha un camino que lleva a Jabugo.



### Subida a Castaño del Robledo

Pasaremos otro cruce tomando a la izquierda para atravesar de nuevo el río, esta vez sin puente. Ahora veremos alisos entre la arboleda. Continuaremos junto a la ribera hasta toparnos con la vereda de Cortegana a Castaño [4], una antigua vía pecuaria, que tomaremos a la izquierda.

Nos alejaremos del río remontando la ladera en dirección este. Vuelven a rodearnos alcornocques y encinas, y también quejigos en las partes más umbrías. La subida es bastante empinada, con tramos de escaleras de piedra.



A medida que nos acercamos a Castaño del Robledo la pendiente se suaviza, el camino se ensancha y las huertas son más extensas.

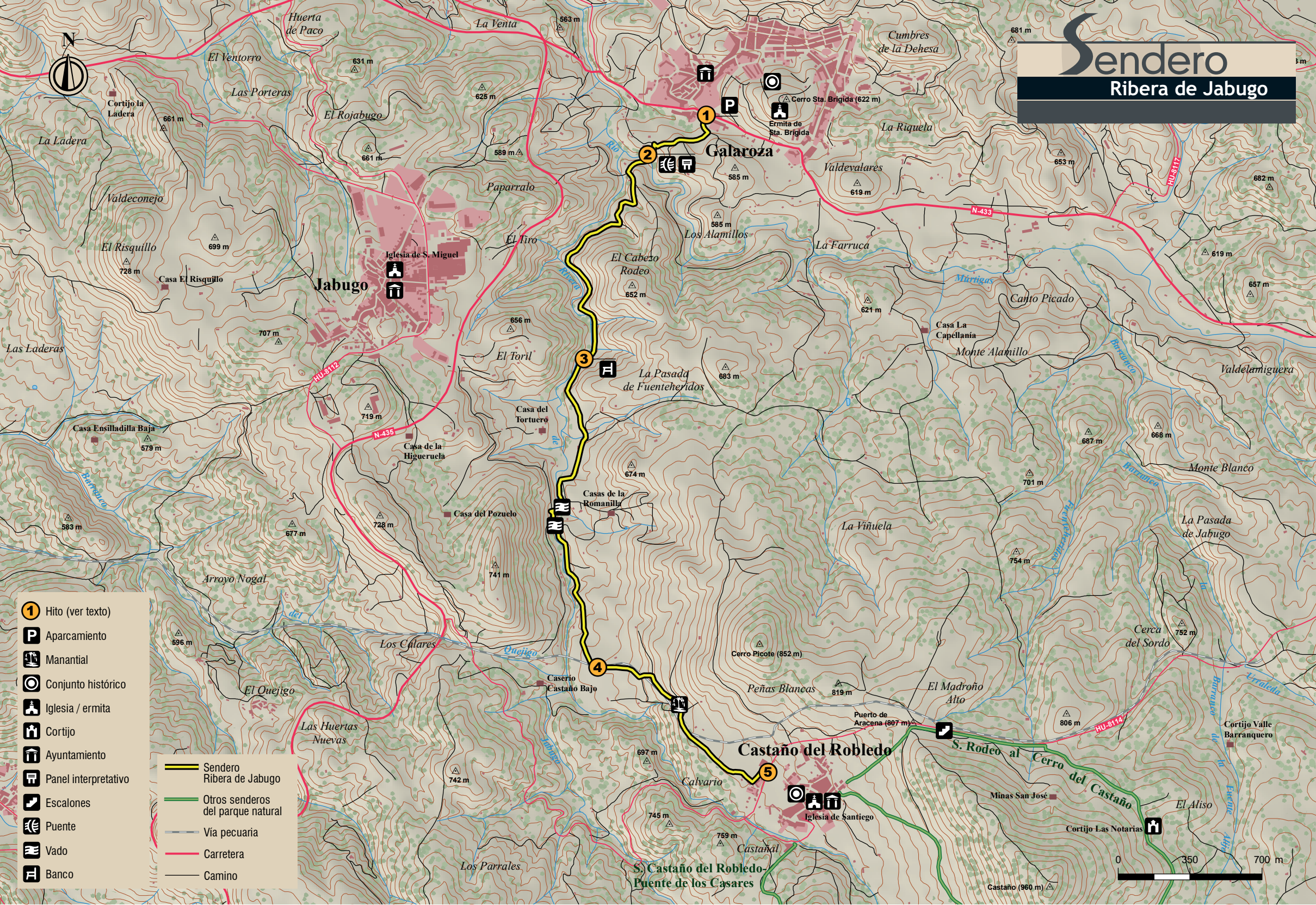
Entre el barrio de El Calvario y la fábrica de embutidos llegaremos a la carretera que lleva, a la izquierda, a Fuenteheridos, donde finaliza el sendero. Cruzando la carretera entraremos en Castaño del Robledo [5], que, con seguridad, no defraudará las expectativas que hayamos puesto en su visita.



Estamos, sin duda, ante una de las rutas más concurridas del Parque Natural Sierra de Aracena y Picos de Aroche. El sendero une dos poblaciones incluidas en el Catálogo General del Patrimonio Histórico Andaluz como centros históricos, Galaroza y Castaño del Robledo, discurriendo por parajes con igual valor patrimonial, tanto natural como cultural.

Paisajes frondosos por doquier, aún más en las riberas a las que nos acercaremos, en las que la vida se expande en multitud de manifestaciones distintas.

# Sendero Ribera de Jabugo



- 1** Hito (ver texto)
- P** Aparcamiento
- Manantial
- Conjunto histórico
- Iglesia / ermita
- Cortijo
- Ayuntamiento
- Panel interpretativo
- Escalones
- Puente
- Vado
- Banco

- Sendero Ribera de Jabugo
- Otros senderos del parque natural
- Via pecuaria
- Carretera
- Camino

