

BUENAS PRÁCTICAS



Deposite la basura en contenedores



Camina por los senderos marcados



Respete los bienes y propiedades privadas



No se permite la captura de animales



No se permite encender fuego



No se permite la pesca



No se permite la recolección de plantas

Teléfono de emergencias: 112

GRANADA



MÁS INFORMACIÓN

Centro de Visitantes Castril. Ctra. A-326 a Pozo Alcón km 0,2. Castril. Granada. Tel. 958 72 00 59. Delegación Territorial en Granada de la Consejería de Medio Ambiente y Ordenación del Territorio C/ Joaquina Eguaras, 2. Tel. 958 02 51 00 www.ventanadelvisitante.es

© / Dirección / Coordinación: Consejería de Medio Ambiente y Ordenación del Territorio / Agencia de Medio Ambiente y Agua
Realización e imágenes: Agencia de Medio Ambiente y Agua y Federación Andaluza de Montañismo. Diseño: Grupo Entorno.



UNIÓN EUROPEA

Fondos Feder



JUNTA DE ANDALUCÍA
CONSEJERÍA DE MEDIO AMBIENTE Y ORDENACIÓN DEL TERRITORIO

PARQUE NATURAL
Sierra de
Castril

GRANADA

Sendero Barranco de la Osa



• TRAYECTO

Circular

• LONGITUD

8,2 km

• TIEMPO ESTIMADO

4,30 horas

• DIFICULTAD

Media - Alta

• TIPO CAMINO

Senda con firme rocoso y pedregoso.

• PAISAJE/VEGETACIÓN

Paisaje dominado por las moles calizas de la Sierra de Castril y su convulsa y espectacular geología, donde junto a pinos y encinas podemos encontrar magníficos ejemplares de sabinas y cornicabras, encaramados sobre las paredes rocosas de esta sierra.

• SOMBRA

Escasa

• AUTORIZACIÓN ESPECIAL

No es necesaria

• RECOMENDACIONES

Terreno escarpado, llevar botas de montaña. Llevar agua. Abstenerse de realizar el recorrido bajo circunstancias meteorológicas adversas. Llevar prismáticos y/o teleobjetivos si se desea observar la fauna local. Extremar la precaución en todo el trayecto pero en especial en el tramo de la garganta del Barranco y en el resto por posibilidad de tomar algún sendero erróneo trazado por el ganado. Atención a las condiciones climáticas. En el cortijo de La Puerca atención a la salida que se encuentra en dirección sur y señalado por una baliza a unos 100 m del cortijo. Se recomienda descargar el trazado digital desde la ventana del visitante, para evitar extravíos. Debido a la altitud puede haber cambios bruscos de tiempo y especial atención a la nieve, la niebla y el frío. Existe peligro de caída por alturas a distinto nivel. Tras del paso del cortijo de la Puerca, hay que estar atentos a la salida del sendero, desde esta pequeña pradera, que se sitúa a unos 70 metros en dirección Sur. Cualquier otra opción sería muy complicada por los enormes farallones existentes.

• PROVINCIA / MUNICIPIOS

Granada / Castril

• HOJAS DEL MTN 1:50.000

929 - San Clemente

• COORDENADAS INICIO / FINAL

37° 53' 27,1" N - 2° 45' 2,12" O
37° 53' 27,13" N - 2° 45' 2,13" O



CÓMO LLEGAR

Hasta Castril por la A-326 (Pozo Alcón - Huéscar) y desde aquí tomaremos la pista forestal que va a los cortijos del Nacimiento, punto de inicio de este sendero.



APARCAMIENTOS

Hay un pequeño aparcamiento (zona de estacionamiento) de unas 8 plazas junto al inicio del sendero.



TRANSPORTE PÚBLICO

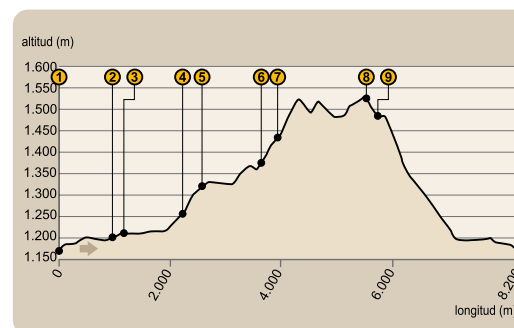
La empresa concesionaria de las líneas regulares de autobuses para la zona es ALSA. Tel. 902 42 22 42 / www.alsa.es



OTROS SENDEROS

El parque natural ofrece otros recorridos, próximos se encuentran: Cortijos del Nacimiento - Prados del Conde, Cerro de la Empanada y Nacimiento del río Castril.

PERFIL DEL RECORRIDO



• DESNIVEL MÁXIMO

362 m

• COTA MÁXIMA

1.531 m

• COTA MÍNIMA

1.169 m



Nacimiento del río Castril

EL NACIMIENTO DEL RÍO CASTRIL

La Sierra de Castril constituye un impresionante sistema de rocas carbonatadas, tanto calizas como dolomías. Estas rocas tienen la propiedad de disolverse por acción del agua, tanto en superficie como en profundidad, generando así unos paisajes muy característicos denominados karst.

Si observamos detenidamente el paisaje de esta sierra, nos daremos cuenta de que apenas hay exceso de agua en superficie, pues la roca caliza se comporta como una gran esponja. Cuando llueve toda el agua se filtra a través de la roca porosa hacia las numerosas fisuras, galerías y cavidades que abundan en el subsuelo.

De esta manera, el agua se filtra hasta alcanzar sustratos impermeables, donde se acumula saturando la roca de agua y generando un embalse subterráneo denominado acuífero.

Llegados a este punto, el agua tiende a circular lateralmente hasta encontrar una salida al exterior, formando un manantial permanente, que en realidad corresponde al rebosadero de ese embalse subterráneo. Este es el origen de los manantiales y nacimiento del río Castril, cuya surgencia se ve además favorecida por la existencia de una gran fractura que facilita la salida del agua.



Sendero Barranco de la Osa

Este completo sendero nos llevará a descubrir una de las zonas con mayor interés paisajístico y geológico de la Sierra de Castril.

Partiendo desde los cortijos del Nacimiento caminaremos junto al río Castril hasta las surgencias kársticas que dan origen a este río, para más adelante adentrarnos en el espectacular barranco de la Osa, donde encontraremos un impresionante ejemplar de Tejo milenario.

Más adelante y en nuestro camino de regreso, podremos disfrutar de las magníficas vistas que nos brinda esta ruta y conocer el cortijo de la Puerca, vestigio de la vida rural en estos parajes.

Junto al río Castril

Comenzamos nuestra ruta en los cortijos del Nacimiento o poblado de la Central, junto a la tubería que abastece de agua a la cercana central hidroeléctrica (ver [1] en el mapa). Ya desde el comienzo podemos contemplar una buena muestra del camino y el paisaje que nos espera, rodeados por las enormes moles de roca caliza que conforman estas sierras.



Cerrada de Túnez

Durante el primer kilómetro de recorrido, observaremos a nuestra izquierda la espectacular cerrada de Túnez, que se abre paso a través de los farallones verticales del cerro de La Veleta, mientras que a la derecha y junto al sendero encontraremos grandes bloques de piedra, procedentes de los desprendimientos que se producen en los riscos de Sierra Seca y que evidencian una geología en constante movimiento.

Nos hallamos ahora junto al río Castril [2]. A la izquierda una señal direccional nos indica el sendero de la Empanada y a continuación a nuestra derecha el de Prados del Conde. El río Castril es un enclave de enorme interés medioambiental, que alberga un rico ecosistema de ribera. Gracias a la pureza de sus aguas, es posible que veamos alguna trucha, nutria o garza real, junto a mimbres, sauces y juncos, que durante los meses de verano arrojan una fresca y agradable sombra.

En unos minutos nuestro sendero llega junto a la acequia [3] que alimenta la pequeña central hidroeléctrica existente en los cortijos del nacimiento que, unas veces en superficie y otras soterrada, nos conducirá frente a las enormes moles calizas del cerro de los Nacimientos y el cerro de la Puerca, situados a nuestra izquierda.

De esta manera llegamos al nacimiento del río Castril [4], interesantísima surgencia kárstica de la que brota el agua con una presión y cantidad notables, pudiendo alcanzar caudales de 12.000 l/s, y donde sin duda merece la pena hacer una parada en el mirador.

El Barranco de la Osa

Dejamos atrás este magnífico rincón para situarnos, en menos de 300 metros, sobre una pequeña planicie desde la que podemos contemplar las ruinas del cortijo Peralejo [5], con el valle del río Castril a nuestras espaldas. A partir de aquí se abre ante nosotros un terreno mucho más seco y árido, pues la naturaleza caliza de la zona hace que el agua de lluvia se filtre rápidamente al subsuelo.

Tras atravesar el barranco de Marfil, llegamos en unos minutos hasta el barranco de la Osa [6]; ante nosotros se abre la estrecha y empinada garganta de este barranco, por el que ascendemos con la ayuda de los escalones y barandas de cable instalados a tal efecto. La cueva de la Osa, ha sido utilizada desde hace mucho, por pastores, cazadores y leñadores, como refugio de ahí el color ahumado de sus techos.


El recorrido por este enclave es corto pero intenso y, tras 250 metros de camino, dejamos atrás las angosturas rocosas para encontrarnos con un impresionante Tejo Milenario [7]. Su tronco de más de dos metros de diámetro y seis de perímetro y su altura, superior a los diez metros, hacen de este árbol una verdadera joya botánica.

Cortijos de montaña

Abandonamos el Tejo Milenario para afrontar la empinada subida que nos llevará a ascender por el cerro de la Puerca, donde podremos contemplar unas amplias panorámicas del valle del río Castril junto con buena parte del camino realizado. Así llegaremos hasta los 1.535 metros de altura [8], máxima cota de este recorrido a partir de la cual solo resta bajar.

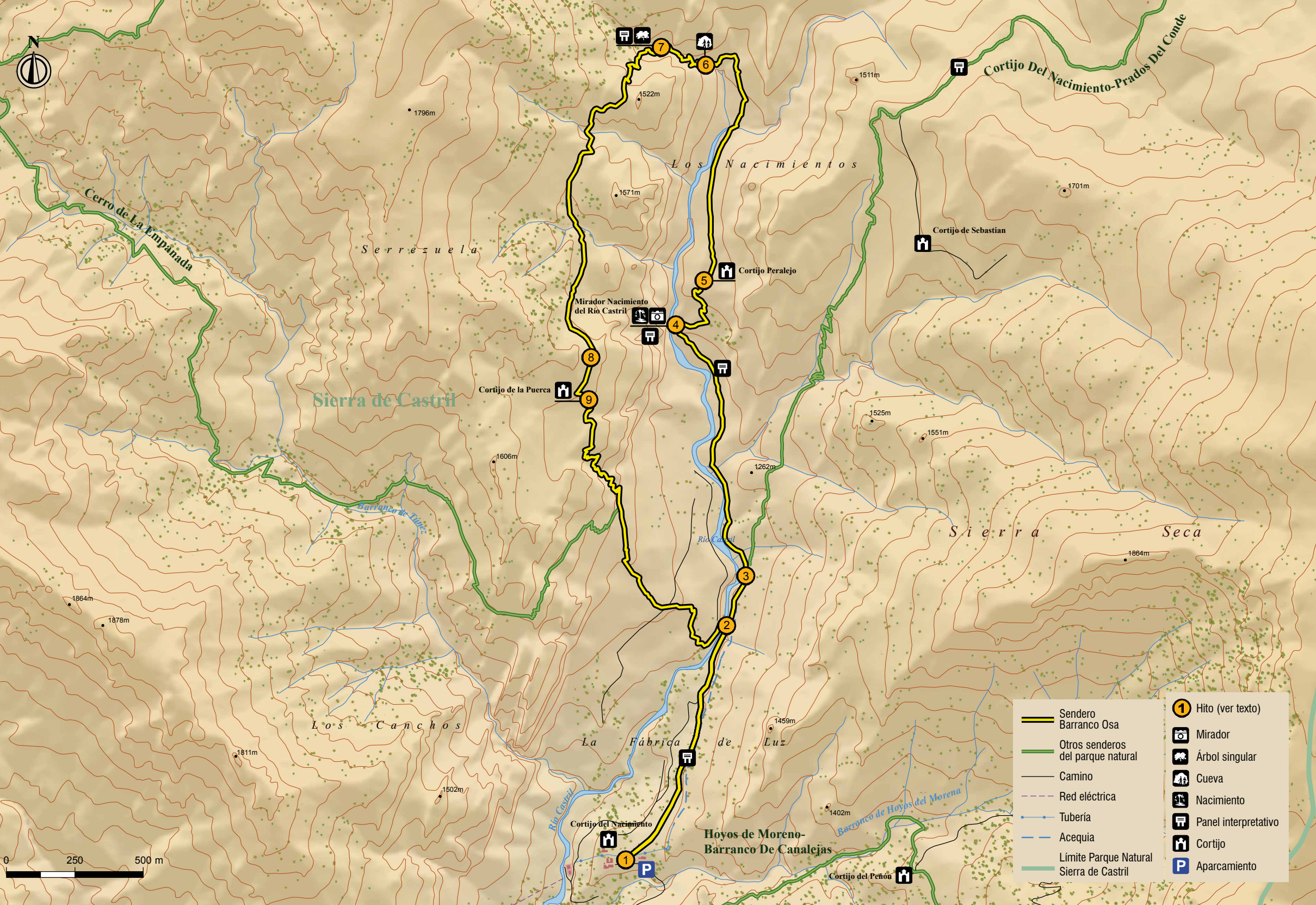
A los pocos minutos de comenzar el descenso, nos topamos con el cortijo de la Puerca [9], aún habitable y en buen estado de conservación. Cortijos como este eran el eje central de la importante e histórica actividad ganadera de la zona, que se remonta a tiempos inmemoriales.

Retomamos nuestro sendero para descender por un empinado cascajar en el que una zigzagueante senda, sabiamente trazada, nos llevará a cruzar el río Castril, donde tomaremos el ya conocido camino de vuelta hacia los cortijos del Nacimiento. Se recomienda realizar el sendero en condiciones meteorológicas favorables y por personas experimentadas, ya que en algunas zonas el trazado puede resultar poco visible.



Cortijo de la Puerca





	Sendero Barranco Osa		Hito (ver texto)
	Otros senderos del parque natural		Mirador
	Camino		Árbol singular
	Red eléctrica		Cueva
	Tubería		Nacimiento
	Acequia		Panel interpretativo
	Límite Parque Natural Sierra de Castril		Cortijo
			Aparcamiento

Sierra de Castril

Los Nacimientos

Sierra Seca

Los Canchós

La Fábrica de Luz

Hoyos de Moreno-Barranco De Canalejas

Cerro de La Empanada

Cortijo Del Nacimiento-Prados Del Conde

Serrézuela

Mirador Nacimiento del Río Castril

Cortijo de Sebastian

Cortijo de la Puerca

Cortijo Peralejo

Cortijo del Nacimiento

Cortijo del Peñón

1796m

1522m

1511m

1701m

1571m

1525m

1551m

1606m

1262m

1864m

1864m

1878m

1811m

1502m

1459m

1402m