

BUENAS PRÁCTICAS



Deposite la basura en contenedores



Camina por los senderos marcados



Respete los bienes y propiedades privadas



No se permite la captura de animales



No se permite encender fuego



No se permite la pesca



No se permite la recolección de plantas

Teléfono de emergencias: 112

HUELVA

PARQUE NATURAL
Sierra de Aracena
y Picos de Aroche

MÁS INFORMACIÓN

Centro de Visitantes Cabildo Viejo. Plaza Alta s/n. Edificio Cabildo Viejo. Aracena. Huelva. Tel. 959 12 95 53/54

www.ventanadelvisitante.es



UNIÓN EUROPEA

Fondos Feder



JUNTA DE ANDALUCÍA
CONSEJERÍA DE MEDIO AMBIENTE

PARQUE NATURAL

Sierra de Aracena y Picos de Aroche

Sendero

Subida al Cerro de San Cristóbal



JUNTA DE ANDALUCÍA
CONSEJERÍA DE MEDIO AMBIENTE

• TRAYECTO

Circular

• LONGITUD

5,6 km

• TIEMPO ESTIMADO

2 horas y 30 minutos

• DIFICULTAD

Media - Alta

• TIPO CAMINO

Senda con superficie pedregosa o de tierra compactada

• PAISAJE/VEGETACIÓN

Relieve de media montaña con pendientes moderadas. Amplias extensiones y panorámicas de dehesas, castaños, riberas y monte mediterráneo. Ganadería extensiva porcina (montanera), ovina o bovina. Ruedos agrícolas. Caminos característicos entre muros de piedra. Blancas poblaciones serranas.

• SOMBRA

Frecuente

• AUTORIZACIÓN ESPECIAL

No es necesaria

• RECOMENDACIONES

Llevar agua potable y vestimenta y calzado adecuados.

• PROVINCIA / MUNICIPIOS

Huelva / Almonaster La Real

• HOJAS DEL MTN 1:50.000

917 - Aracena

• COORDENADAS INICIO / FINAL

37° 52' 23,63"N - 6° 47' 02,51"O



Reserva de la Biosfera



CÓMO LLEGAR

A Almonaster la Real llegan las carreteras HU-8105, entre Cortegana y Aracena y la HU-7100 desde Valdelamusa. El sendero se inicia en la primera de ellas, en el borde nororiental de Almonaster la Real, al final de la calle Aparicio.



APARCAMIENTOS

Hay un aparcamiento con unas 30 plazas al inicio del sendero.



TRANSPORTE PÚBLICO

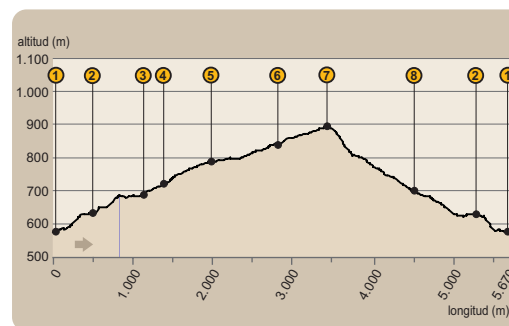
Las principales empresas concesionarias de autobuses que operan en la zona son Casal (tel. 954 99 92 90; www.autocarescasal.es) y Damas (tel. 959 25 69 00; www.damas-sa.es).



OTROS SENDEROS

El parque natural tiene una amplia oferta de senderos señalizados. Entre los más próximos están los tres que se inician o terminan en Castaño del Robledo: Castaño del Robledo-Puente de los Casares, Rodeo al Cerro del Castaño y Ribera de Jabugo.

PERFIL DEL RECORRIDO



• DESNIVEL MÁXIMO

323 m

• COTA MÁXIMA


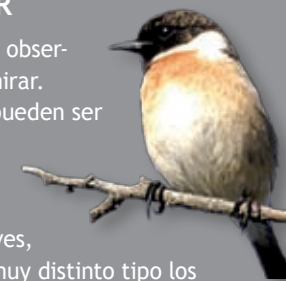
894 m

• COTA MÍNIMA

571 m

MIRAR Y OBSERVAR

Todo el mundo sabe que observar es mucho más que mirar. Los miradores también pueden ser observatorios. Este sendero lo es en todo su recorrido y, particularmente, en ciertos enclaves, siendo numerosos y de muy distinto tipo los objetos que se nos muestran reclamando nuestra atención. Para muchos de ellos no son necesarios ningún tipo de instrumentos, aunque unos simples prismáticos siempre ayudarán.



El paisaje, que se exhibe obstinadamente ante nosotros, obtendrá irremediamente nuestras primeras miradas y reflexiones. Es como una composición de todo lo que hay allá fuera, multitud de pequeñas y grandes cosas encajando inexplicablemente como si se tratara de un puzzle. Lo geológico, lo hidrográfico, lo climático, lo astronómico, lo que vive y que por ello muere, lo que permanece en el tiempo y lo que varía mientras curioseamos, lo humano por doquier; todo en uno, eso es el paisaje.

Es un buen lugar para observar aves rapaces, entre todo lo vivo que nos rodea; y también migratorias durante el otoño y la primavera. Entre ellas el águila imperial o el buitre negro.



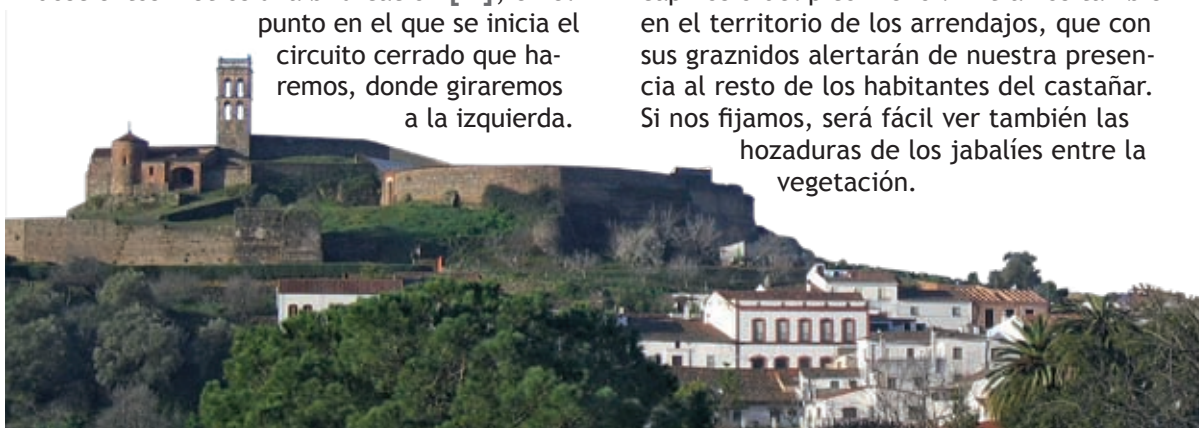


Sendero Subida al Cerro de San Cristóbal

Se inicia el sendero en la carretera entre Alájar y Cortegana (HU-8105), en el borde nororiental de Almonaster la Real al final de la calle Aparicio (ver [1] en el mapa). El camino, que toma dirección noreste, está empedrado y flanqueado por muretes de piedra densamente poblados de hiedras, musgos y helechos, ¡todo un ecosistema!. A poco más de cien metros pasaremos junto a unas ruinas de lo que fuera un molino hidráulico.



Avanzamos junto a una acequia relacionada con dos molinos hidráulicos, cuyos restos veremos cerca. Pronto el camino aumenta de pendiente y zigzaguea: es la Cuesta de la Aceña. Llega a otro camino a cota, que tomamos a la derecha para encontrarnos en unos doscientos metros una bifurcación [2], en el punto en el que se inicia el circuito cerrado que haremos, donde giraremos a la izquierda.



Los muros de piedra van siendo sustituidos por setos de sanguinos, madre selvas, durillos, quejigos o zarzaparrillas; y el propio camino se estrecha hasta convertirse en senda. A nuestra derecha, al fondo, discurre el arroyo del Barranco de la Caña, y al otro lado del valle podremos ver prados aterrazados y huertos entre los olivos. A nuestro alrededor pinos, quejigos y algún que otro castaño, y también alcornoques, alguno de ellos de porte grandioso. Nos acercaremos al arroyo [3] y podremos recrearnos entre la vegetación de ribera del sosiego que siempre inspira el agua que fluye, y si estuviera seco, de su inconfundible rastro. Entre los árboles podremos escuchar multitud de pajarillos y, con suerte, lograremos ver currucas, carboneros, pinzones, verdecillos, trepadores azules y otras pequeñas aves.




Tras cruzar una cancela, el monte se va aclarando y pronto entramos en el castañar [4]. Viejísimos árboles de troncos retorcidos escoltan ceñudos e imponentes nuestro paso. Durante el día, en los viejos troncos, es posible escuchar el tableteo del pico picapinos o del pico menor. Entramos también en el territorio de los arrendajos, que con sus graznidos alertarán de nuestra presencia al resto de los habitantes del castañar. Si nos fijamos, será fácil ver también las hozaduras de los jabalíes entre la vegetación.

Otra cancela nos abrirá paso al puerto de Las Encrucijadas [5], donde hay una encrucijada de caminos que resolvemos tomando la estrecha carretera a la derecha. Enfilamos en dirección este para remontar la ladera de la sierra que tenemos en frente. Al llegar al alto encontramos un nuevo cruce de caminos [6], tomando otra vez a la derecha para culminar el ascenso al pico [7] en un último esfuerzo de quinientos metros. La recompensa de hallarse sobre la tercera cumbre del parque natural (912 m) se siente al instante. Las impresionantes vistas desde los miradores se extienden sobre poblaciones y sierras cercanas, pero también sobre el Andévalo e, incluso, hasta la ría de Huelva.



La bajada es muy abrupta, por una estrecha vereda. Con cuidado, saldremos de nuevo a la carretera, sobre la que caminaremos unos ochocientos metros. La abandonamos justo antes de una curva que ésta hace a la izquierda, tomando nosotros por una vereda en sentido contrario [8]. En algo más de seiscientos metros llegamos al punto en el que se cierra el circuito [2], a partir del cual desandaremos el primer tramo del sendero.



El cerro de San Cristóbal, adonde nos conduce el sendero, es la tercera cumbre del parque natural y, por tanto, uno de sus principales miradores. Las vistas que se extienden a decenas de kilómetros recompensan sobradamente el moderado esfuerzo de la subida. Pero además el camino ofrece otras muchas gratificaciones, como el encanto del sabor tradicional de su trazado, los vestigios de ingenios industriales que encontraremos, o la frondosa vegetación que nos cobijará, junto a una comunidad animal cuantiosa y variada.

Sendero

Subida al Cerro de San Cristóbal

PARQUE NATURAL SIERRA DE ARACENA Y PICOS DE AROCHE



- 1** Hito (ver texto)
- P** Aparcamiento
- Vista panorámica
- Conjunto histórico
- Castillo
- Iglesia / ermita
- Molino
- Ayuntamiento
- Panel interpretativo
- Mirador
- Escalera
- Banco

- Sendero Subida al Cerro de San Cristóbal
- Vía pecuaria
- Límite del parque natural
- Carretera
- Camino

Puerto de las Encrucijadas (785 m)

Casa El Medroso

Mirador Cerro de San Cristóbal Norte

Mirador Cerro de San Cristóbal Sur

Almonaster (912 m)

La Horra

Casa del Romo

SIERRA EL SANTO

A CORTEGANA

Casa del Prado

Casa de Rioja

Ermita de Ntra. Sra. de la Humildad

Iglesia de San Martín

Almonaster la Real

Castillo de La Mezquita (610 m)

Cerro del Lomo (716 m)

712 m

A SANTA ANA LA REAL

788 m

805 m

808 m

819 m

764 m

798 m

727 m

724 m

HU-7400

HU-8105

Barriales

Porreño

Ribera

Anguastar

La Rocha

La Porrejóna

Solana La Horra