

BUENAS PRÁCTICAS



Deposite la basura en contenedores



No se permite la captura de animales



Camina por los senderos marcados



No se permite encender fuego



Respete los bienes y propiedades privadas



No se permite la recolección de plantas

Teléfono de emergencias: 112



GRANADA



MÁS INFORMACIÓN

Centro de Visitantes Narváez. Autovía A-92. Salida 128. Baza. Granada. Tel. 958 00 20 18

www.ventanadelvisitante.es

© / Dirección / Coordinación: Consejería de Medio Ambiente, Junta de Andalucía. Realización e imágenes: grupo entorno, Federación Andaluza de Montañismo y archivo CMA.

• TRAYECTO

Circular

• LONGITUD

4,1 km

• TIEMPO ESTIMADO

1 hora y 30 minutos

• DIFICULTAD

Baja

• TIPO CAMINO

Pista o senda

• PAISAJE/VEGETACIÓN

Pinar de repoblación, encinas y especies autóctonas (no propias de este lugar) como secuoyas y cedros.

Paisaje calizo. Recorrido por media ladera con barrancos con vegetación de ribera. Posible avistamiento de huellas de jabali, zorros y ciervos (berrea)

Restos de construcciones agropecuarias, aljibe, hornos, alambiques.

• SOMBRA

Abundante

• AUTORIZACIÓN ESPECIAL

No es necesaria

• RECOMENDACIONES

Llevar agua potable y vestimenta y calzado adecuados. Cerciorarse de la potabilidad del agua de las fuentes.

• PROVINCIA / MUNICIPIOS

Granada / Baza

• HOJAS DEL MTN 1:50.000

993 - Benalúa de Guadix

• COORDENADAS INICIO / FINAL

37° 25' 15,87" N - 2° 51' 19,00" O

37° 25' 13,28" N - 2° 51' 21,12" O



CÓMO LLEGAR

Desde Baza, dirección suroeste, tomar la A92 hacia Guadix. En la salida 128 tomar la pista forestal asfaltada de 5 km que llega al centro de visitantes Narváez. Desde este centro se inicia el sendero.



APARCAMIENTOS

Hay un aparcamiento con unas 60 plazas en el aula de la naturaleza y centro de visitantes.



TRANSPORTE PÚBLICO

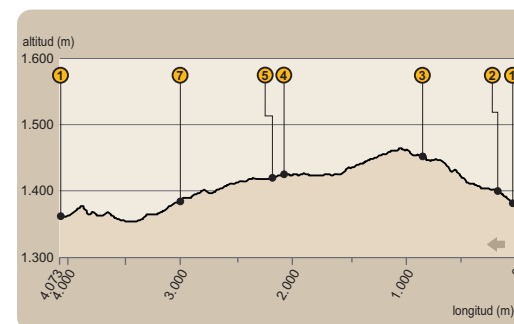
Las principales empresas concesionarias de las líneas regulares de autobuses en la zona son ALSA (tel. 902 42 22 42), Autedia S.A. (tel. 958 15 36 36) e Hijos de Simón Maestra García (tel. 958 70 06 60).



OTROS SENDEROS

El sendero comparte varios tramos de su recorrido con el Sendero Universal de Baza. Además, se encuentra muy cercano el sendero Mirador de Narváez.

PERFIL DEL RECORRIDO



• DESNIVEL MÁXIMO

111 m

• COTA MÁXIMA

1.464 m

• COTA MÍNIMA

1.353 m

LOS PINOS, EL PINAR



Los pinos resultan protagonistas en este sendero. La variedad de este árbol en el parque natural está representada fundamentalmente por tres tipos: el pino salgareño, el resinero y el carrasco. El primero puede llegar a alcanzar hasta cuarenta metros de altura. Es el que tiene la corteza más oscura, casi negra y escamosa, con hojas o acículas poco pinchudas. Sus piñas son muy pequeñas y ovaladas.

El pino resinero, llamado así por su antiguo aprovechamiento en la producción de resina, presenta un gran porte. Posee grandes piñas, y su copa parece muy densa por las grandes acículas que se enmarañan en ella. Su corteza presenta grandes grietas que lo distinguen de las otras dos especies. El pino carrasco es el de menor tamaño, y reconocible por sus piñas, unidas a las ramas por un pie pequeño.



Sobre alguno de ellos, observaremos una mancha de color verde intenso: es el muérdago, que se aprovecha de la savia de sus ramas. Sus frutos son bayas blanquecinas que sirven de alimento a numerosos pájaros, que deben restregar sus picos contra otros troncos para desprenderse de sus pegajosas semillas, favoreciendo la colonización de nuevas ramas.

Los líquenes también trepan por los troncos buscando la orientación que les interesa. Son indicadores de la calidad de estos bosques, pues resultan muy exigentes, necesitando la asociación de un alga y un hongo para su existencia.

GRANADA

PARQUE NATURAL
Sierra de
Baza

Sendero
Cortijo de Casimiro





Sendero Cortijo de Casimiro

Un camino sombreado

El recorrido comienza en el aljibe que nos encontraremos tras el centro de visitantes Narváez (ver [1] en el mapa), antigua casa forestal en un territorio tradicionalmente despoblado, aunque salpicado de antiguas construcciones como ésta, relacionadas con los aprovechamientos de los recursos naturales: agricultura, ganadería o minería.



Prácticamente, todo el trayecto discurre a la sombra de un frondoso pinar acompañado de matorral mediterráneo: majuelo, enebro, sabinas, plantas aromáticas, etc., hasta llegar al barranco del Peral [2], que debe su nombre a la existencia de algunos de estos árboles próximos a su cauce estacional.



El centro de visitantes Narváez forma parte, junto con el aula de la naturaleza y alojamientos rurales, del complejo dedicado al uso público del parque.

Con el barranco a nuestra izquierda, el sendero se interna por un pinar ahora sin matorral, en el que los jabalíes tienen sus dormideras, con rastros visibles de su presencia en huellas, excrementos, hozadas y rozaduras de colmillos afilados en los troncos que marcan su territorio, compartido también con ciervos que, durante la otoñada, rompen con la berrea el silencio de la sierra.

Visible u oculta, el agua siempre presente

Nos internamos ahora en un cerrado bosque de pinos sin matorral hasta llegar a la fuente del Olvido [3], para poco después atravesar un puente y cambiar de sentido hacia el norte, atravesando una nueva torrentera.



El camino se abre hacia el oeste en busca del barranco de Narváez, cuya proximidad se hace notar en la presencia de álamos y olmos, y otras especies introducidas como abetos y cipreses.



La geología del terreno, calizo, permite la existencia de una importante red de aguas subterráneas que surgen



a la superficie en numerosos manantiales y fuentes. Alimentan cauces y arroyos que mantienen la humedad necesaria y suficiente para que especies como álamos y chopos prosperen, acompañados de la típica vegetación de ribera.

Cortijo de Casimiro, mitad de trayecto

Bordeando el barranco [4], una nueva fuente aparece en la senda: la de la Salud [5], que surtió de agua al cortijo próximo de Casimiro [6], a algo más de un centenar de metros por un camino que surge a nuestra izquierda. Aunque en ruinas, en su interior todavía podemos observar los restos de un antiguo horno de leña.



La conservación de estos bosques ha permitido la recuperación de importantes poblaciones de ciervos, zorros y jabalíes, así como de un buen número de aves que podremos escuchar durante nuestro recorrido, con un mínimo silencio, o admirar sus elegantes planes mientras sobrevuelan sus cazaderos.



Desde aquí, casi a la mitad de nuestro recorrido, iniciamos el regreso por la ladera de la Sierrecilla de Narváez, otra vez el topónimo omnipresente en estas tierras que recuerda al político y militar lojeño. Una pista forestal nos dirige hacia la carretera de acceso al centro de visitantes [7], que cruzaremos, para andar entre pinos de repoblación dispuestos en hileras perfectas y dejar en un claro, a nuestra izquierda, la majada de Narváez. Poco después, regresamos al aparcamiento y, de nuevo, al centro de visitantes y al aula de la naturaleza, desde donde salen otros senderos que nos permiten diseñar una estancia más larga en contacto con la naturaleza.

Mientras la sombra de los pinos nos acoge durante este recorrido por barrancos y laderas, podremos apreciar las diferencias entre tres de sus principales especies. Además, el camino nos acerca a un buen número de fuentes, cuyas aguas rompen aquí a la superficie desde la oscuridad de los cauces ocultos en la caliza.

Los rastros y huellas de mamíferos, y el continuo canto de pájaros nos acompañarán hasta el cortijo que da nombre al sendero, otro más de los muchos dispersos e interesantes en estas sierras.

Sendero Cortijo de Casimiro

▲ LA A-92N
Collado del Tardón (1.381 m)

Majada de Narváez

Puntal de la Calera

Narváez

Umbria de Narváez

SIERRECILLA DE NARVÁEZ

Sendero

Mirador

Mirador Narváez

Aula de la Naturaleza Narváez

Centro de visitantes Narváez

S. de accesibilidad universal de Narváez

Fuente de la Salud




Fuente de la Taza

Cortijo de Casimiro

El Rincón de la Mina

Cuesta del Ahorcado

-  Hito (ver texto)
-  Centro de visitantes
-  Aparcamiento
-  Cortijo
-  Mirador
-  Aula de la naturaleza
-  Fuente
-  Escalera
-  Puente
-  Banco

-  Sendero Cortijo de Casimiro
-  Otros senderos del parque natural
-  Camino

