



ARBOLEDAS
Singulares de **JAÉN**

Abedular del Río Segura



LOCALIZACIÓN

Paraje:

Molino Loreto

Término municipal:

Santiago-Pontones

Espacio Natural Protegido:

Parque Natural Sierras de Cazorla, Segura y Las Villas

PROPIEDAD

Pública

ESPECIES INTEGRANTES

Betula pendula

EXTENSIÓN

0,5 ha

Singularidad

De las especies de abedul identificadas en la Península la *Betula pendula* es la menos frecuente, ya que sólo es posible encontrarla en los Pirineos y en lugares muy puntuales de Sierra Nevada y Sierra de Segura. Por su escasez esta arboleda es considerada una rareza y merece ser considerada como singular.

No se caracteriza por presentar individuos especialmente grandes, estando su dimensión dentro de la normal de esta especie. Uno de los árboles más destacados aparece aislado del grupo, a unos 15 metros de éstos; su fuste es rectilíneo con ramas verticiladas a 3,25 metros del suelo y una copa oval que se eleva hasta los 14 metros.


Caracterización

El Abedular del Río Segura se ubica en el margen derecho del río, a la altura de su confluencia con el arroyo Azul. La masa está integrada por una treintena de abedules que se sitúan muy próximos al curso de agua y limitados por un camino en su lado opuesto, salvo algunos que se distancian algo más. Se mezclan con chopos (*Populus nigra*), cultivados en la vega del cauce, nogales (*Juglans regia*), arces (*Acer opalus* subsp. *granatense*) y avellanos (*Corylus avellana*). El sotobosque está constituido por especies espinosas típicas de terrenos húmedos como zarzas (*Rubus ulmifolius*) y rosales silvestres (*Rosa canina*), siendo





sustituido por piornos (*Cytisus purgans*) en cotas más altas, donde el estrato arbóreo está formado por pino laricio (*Pinus nigra* subsp. *salzmannii*).





Acebeda de Las Acebeas



LOCALIZACIÓN

Paraje:

Las Acebeas

Término municipal:

Siles

Espacio Natural Protegido:

Parque Natural Sierras de Cazorla, Segura y Las Villas

PROPIEDAD

Pública

ESPECIES INTEGRANTES

Ilex aquifolium

EXTENSIÓN

3,9 ha

Singularidad


El acebo es una especie que frecuentemente mantiene un porte arbustivo; muchos de los ejemplares que integran esta arboleda forman parte de este estrato, pero otros se desarrollan hasta ser pequeños árboles. Entre los que integran el estrato arbóreo se distingue uno que alcanza los 13 metros de altura y tiene un contorno de tronco de 0,75 a 1,30 metros, siendo uno de los acebos que más sobresale.

Además de por el tamaño, la Acebeda de Las Acebeas destaca por ser rara su presencia en el sur de la Península, apareciendo más frecuentemente en las montañas del norte, donde habitualmente confluyen las condiciones climáticas y edáficas que requieren para su desarrollo.

Caracterización

La carretera que enlaza el municipio de Siles con otros de la Sierra de Segura se conoce como camino de Las Acebeas por la presencia de esta arboleda en un tramo de su recorrido. Está formada por más de 100 individuos que se intercalan, siempre en grupos de varios pies de ambos sexos, con pino laricio (*Pinus nigra* subsp. *salzmannii*) y pino carrasco (*Pinus halepensis*) constituyendo una espesa masa mixta. Se localiza en una ladera umbrosa, donde los suelos mantienen una alta humedad que favorece el crecimiento de especies como avellanos (*Corylus*





avellana), torviscos macho (*Daphne laureola*), heléboros (*Helleborus foetidus*), zarzas (*Rubus ulmifolius*) o hiedras (*Hedera helix*), estas últimas rodeando los finos y rectos troncos de alguno de los pinos; también señalar la presencia de algunos plátanos de sombra (*Platanus hispanica*) al inicio del camino.





Acebuches del Cortijo de Los Vilares



LOCALIZACIÓN

Paraje:
Cortijo de Los Vilares
Término municipal:
La Iruela
Espacio Natural Protegido:
No

PROPIEDAD

Privada

ESPECIES INTEGRANTES

Olea europaea var. *sylvestris*

EXTENSIÓN

0,1 ha

Singularidad


Tres son los integrantes de esta arboleda, todos ellos muy sobresalientes, ya que por su avanzada edad estos árboles muestran un tamaño solemne con el que resaltan en el olivar donde se ubican. La edad es evidente por las filigranas y formas caprichosas que presenta el fuste. En cuanto a las dimensiones, los tres acebuches son homogéneos, con una altura media por encima de los 13 metros y troncos cortos con perímetros que superan los 4,50 metros a 1,30 del suelo.

Dos de los acebuches tienen un único fuste, mientras que el tercero está constituido por tres pies.


Caracterización

El Cortijo de Los Vilares está situado por debajo de la carretera que une La Iruela con Burunchel, la cual delimita la zona montañosa de la sierra de Cazorla y los olivares, que definen la fisonomía del paisaje jienense y son la base económica de la provincia. Los tres acebuches se disponen de manera alineada, y están rodeados por un extenso olivar delimitado por los arroyos de San Julián y de Tramaya. Aparte de los olivos (*Olea europaea* var. *europaea*), la vegetación que se divide en las inmediaciones son almendros (*Prunus dulcis*) y chopos (*Populus nigra*) en los cauces de agua.









Aceral del Río Guadalentín



LOCALIZACIÓN

Paraje:

Río Guadalentín

Término municipal:

Cazorla

Espacio Natural Protegido:

Parque Natural Sierras de Cazorla, Segura y Las Villas

PROPIEDAD

Pública

ESPECIES INTEGRANTES

Acer opalus subsp. granatense

EXTENSIÓN

4,5 ha

Singularidad

El Aceral del Río Guadalentín sobresale principalmente por el tamaño de los ejemplares que lo integran, ya que la gran mayoría presentan un porte arbóreo claramente diferenciado y alturas importantes para su especie. La altura media de los arces es de 12 metros, destacando un ejemplar que se encuentra en las proximidades del cauce y que alcanza los 16; este arce tiene el tronco y las ramas principales inclinadas, y está totalmente cubierto de líquenes.

Esta especie es un endemismo del norte de África, Mallorca y sur de la Península Ibérica, donde se incluyen las poblaciones del Parque Natural Sierras de Cazorla, Segura y Las Villas.

Caracterización

Esta arboleda está compuesta por un gran número de individuos, más de 100, que se extienden de forma aislada sobre una superficie de 4,5 hectáreas, a ambos lados del río Guadalentín. La margen izquierda está flanqueada por una pendiente acusada que desciende desde más de 1.750 metros de altitud hasta llegar al río, que se encuentra por debajo de los 1.200, y sobre ella se asientan la mayoría de los arces. El estrato arbustivo es prácticamente inexistente y predominan, junto con los arces, pinos laricios (*Pinus nigra* subsp. *salzmannii*), encinas (*Quercus ilex* subsp. *ballota*), y algunos quejigos (*Quercus*





faginea).

La margen opuesta es más abierta y los arces se mezclan con una vegetación propia de zonas húmedas, en la que se observan tanto especies típicas de ribera, representadas por sauces (*Salix atrocinerea*), como plantas de umbría entre las que se observa boj (*Buxus sempervirens*), acebo (*Ilex aquifolium*), sabina (*Juniperus phoenicea*), torvisco macho (*Daphne laureola*), zarza (*Rubus ulmifolius*), heléboro (*Helleborus foetidus*) y helecho común (*Pteridium aquilium*).





Cerecinos del Hoyo de los Barrenos



LOCALIZACIÓN

Paraje:
Hoyo de los Barrenos
Término municipal:
Cazorla
Espacio Natural Protegido:
Parque Natural Sierras de Cazorla, Segura y Las Villas

PROPIEDAD

Pública

ESPECIES INTEGRANTES

Prunus mahaleb

EXTENSIÓN

1,9 ha

Singularidad

La especie que constituye esta arboleda suele ser un arbusto o arbolillo que raramente supera los 5 metros de altura; sin embargo, los Cerecinos del Hoyo de los Barrenos presentan porte arbóreo y tienen una altura media de 8 metros.

Uno de los individuos más destacados de la arboleda tiene su tronco abrazado por dos grandes rocas, adaptándose a dicho espacio. Su contorno de fuste es de 1,55 metros a 1,30 del suelo, y su altura total supera en 2 metros la media del conjunto. La copa es circular y tiene como base dos ramas principales que se dividen en un ramaje muy enmarañado.

Caracterización

A mitad de la ladera de la vertiente sudeste de la cuerda de los Alcañetes, a ambos lados del camino a Santiago de la Espada, el mismo en el que más adelante se encuentran el Pino de Félix Rodríguez de la Fuente y el Pino Galapán, se localiza esta pequeña masa de cerecinos.

El número de ejemplares que constituyen la arboleda ronda los 50 y son más abundantes por debajo del camino, en las inmediaciones del arroyo de los Arenales; aparecen dispersos sobre un terreno muy rocoso y rodeado de encinas (*Quercus ilex* subsp. *ballota*) y pinos laricios (*Pinus nigra* subsp. *salzmannii*).





Algunos cerecinos se mantienen como arbustos, y se acompañan de torvisco macho (*Daphne laureola*), herguen (*Calicotome villosa*), rosa silvestre (*Rosa canina*) y otras encinas.



