

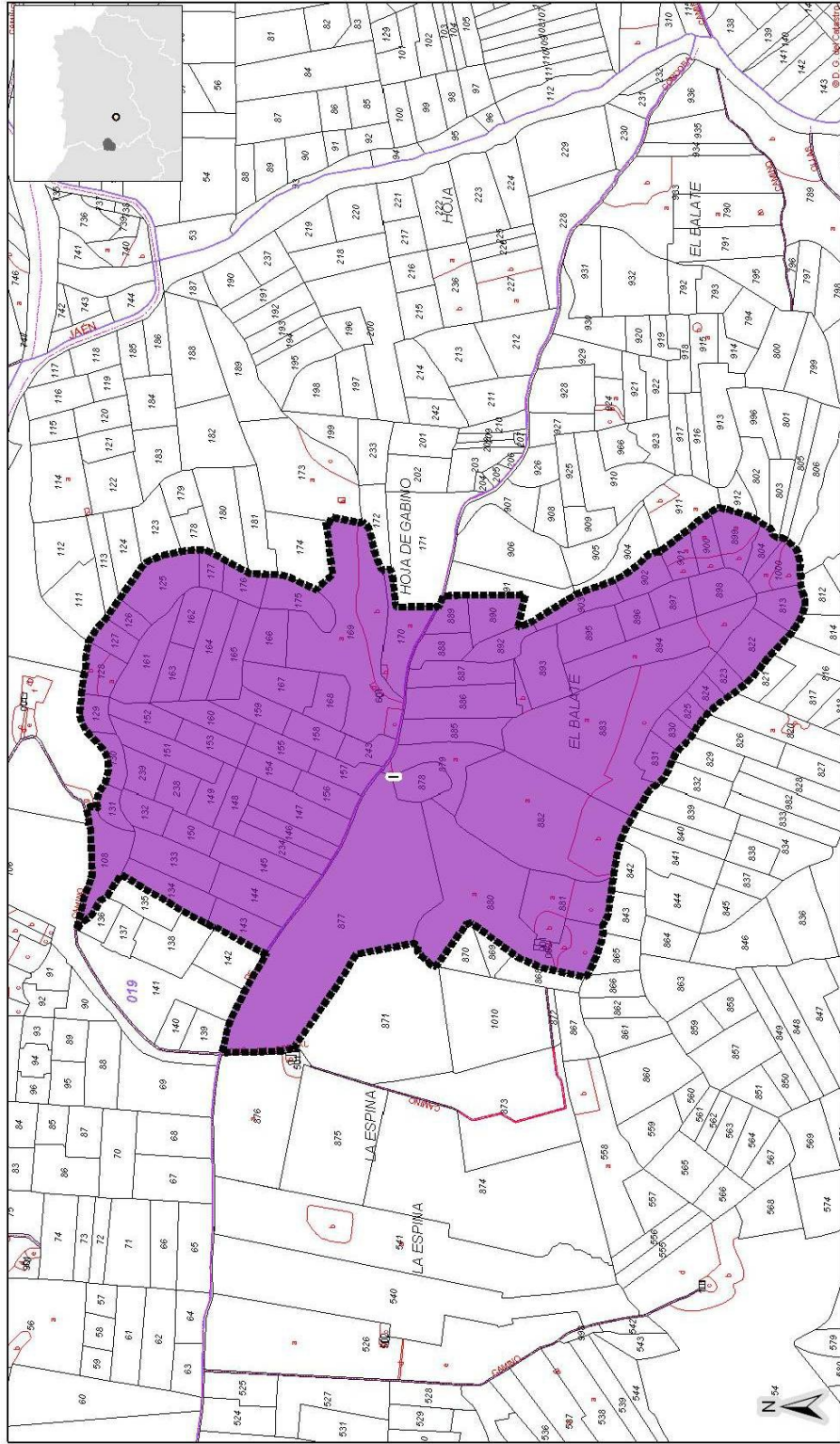
**DELIMITACIÓN BIC**  
Zona Arqueológica

**GRADOS PROTECCIÓN**

Inscripción en el Catálogo General del Patrimonio Histórico Andaluz, como Bien de Interés Cultural, con la tipología de Zona Arqueológica, de varios yacimientos en el término municipal de Porcuna (Jaén).  
Hoja 1

Cartografía base: Datos Espaciales de Referencia de Andalucía 2013. Instituto de Estadística y Cartografía de Andalucía.





**DELIMITACIÓN BIC**  
 Zona Arqueológica

**GRADOS PROTECCIÓN**

- I
- II
- III
- IV
- V

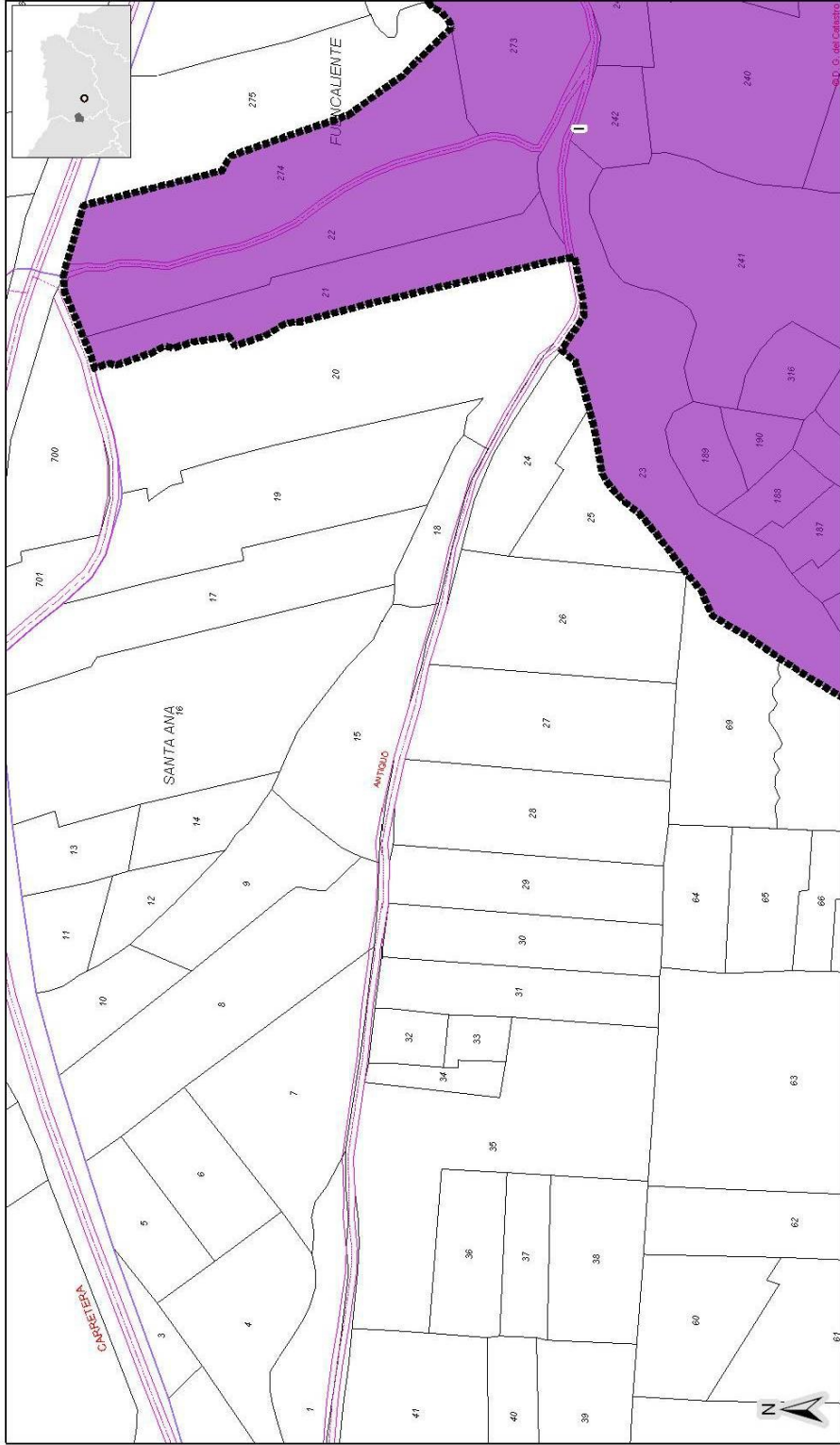
Inscripción en el Catálogo General del Patrimonio Histórico Andaluz, como Bien de Interés Cultural, con la tipología de Zona Arqueológica, de varios yacimientos en el término municipal de Porcuna (Jaén).

Hoja 2

Cartografía base: Sede electrónica del Catastro 2014.







Inscripción en el Catálogo General del Patrimonio Histórico Andaluz, como Bien de Interés Cultural, con la tipología de Zona Arqueológica, de varios yacimientos en el término municipal de Porcuna (Jaén).  
Hoja 4

**DELIMITACIÓN BIC**  
Zona Arqueológica

**GRADOS PROTECCIÓN**

	I		II		III		IV		V
--	---	--	----	--	-----	--	----	--	---

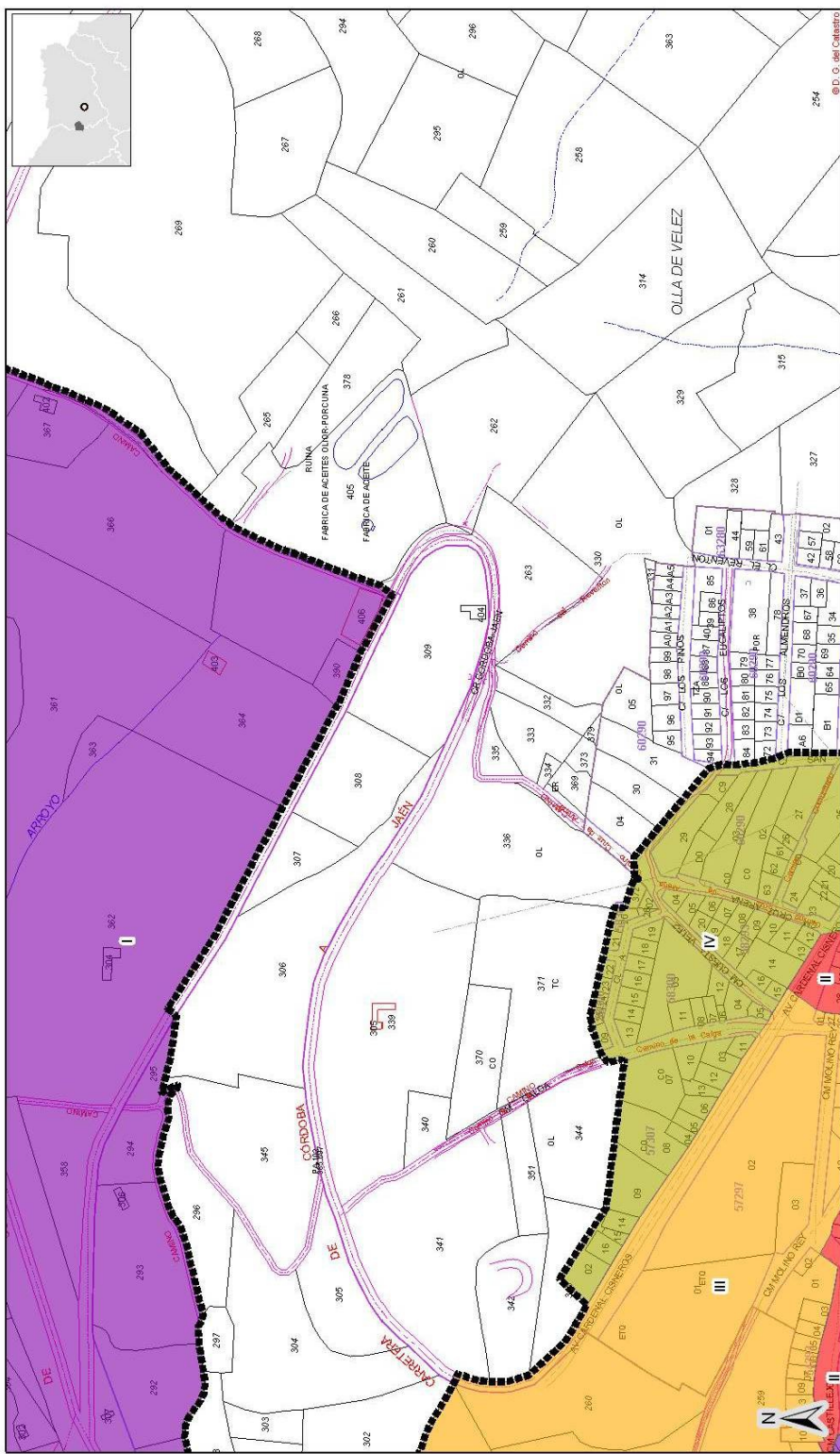


JUNTA DE ANDALUCÍA  
CONSEJO DE EDUCACIÓN, CULTURA Y DEPORTE

Cartografía base: Sede electrónica del Catastro 2014.

© D. G. del Catastro





Inscripción en el Catálogo General del Patrimonio Histórico Andaluz,  
 como Bien de Interés Cultural, con la tipología de Zona Arqueológica,  
 de varios yacimientos en el término municipal de Porcuna (Jaén).  
 Hoja 6

**DELIMITACIÓN BIC**  
 Zona Arqueológica

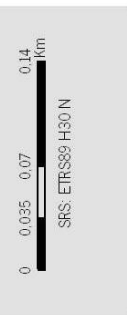
**GRADOS PROTECCIÓN**

- I
- II
- III
- IV
- V

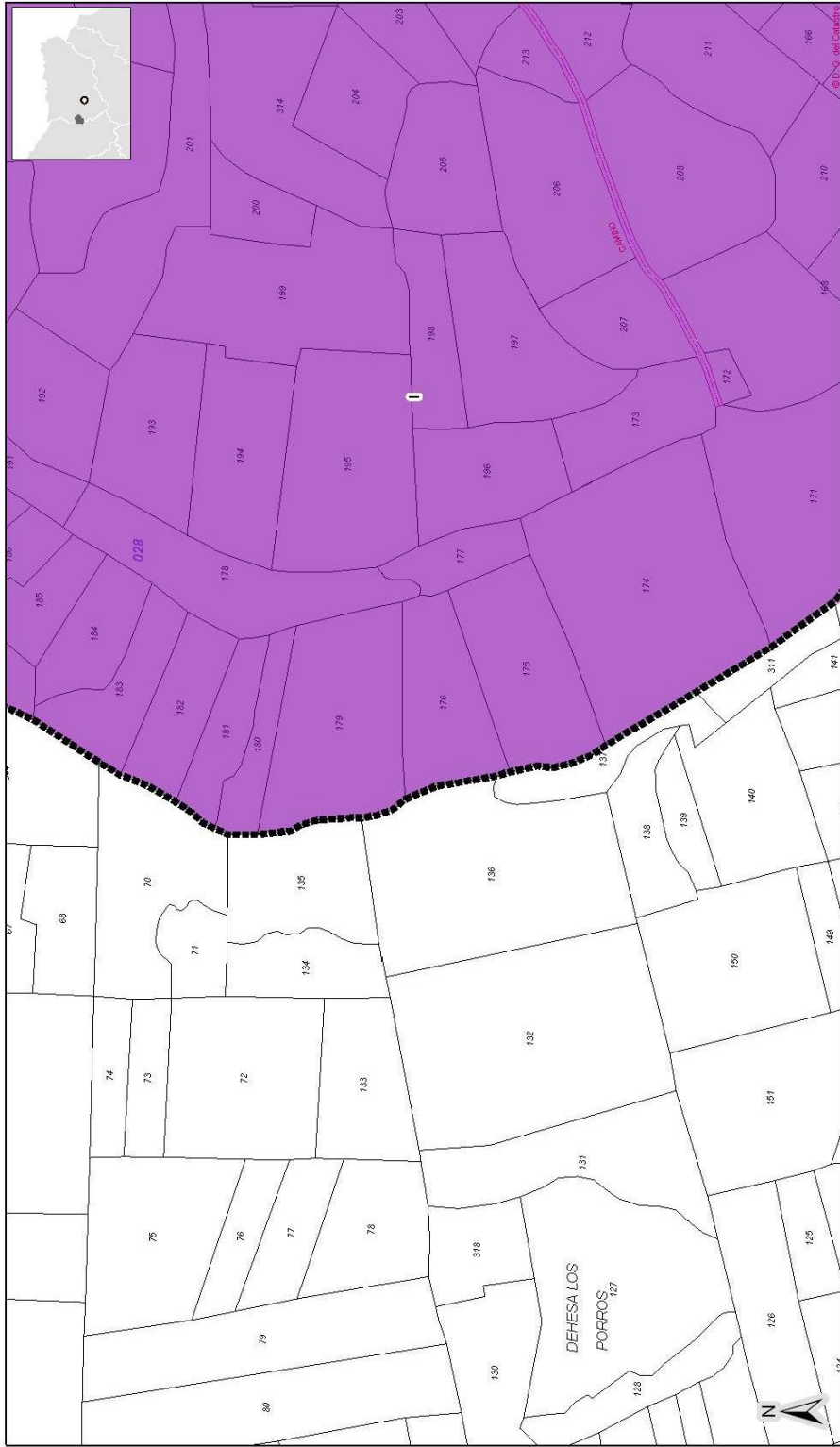


**JUNTA DE ANDALUCÍA**  
 CONSEJO DE EDUCACIÓN, CULTURA Y DEPORTE

Cartografía base: Sede electrónica del Catastro 2014.




© D. G. del Catastro



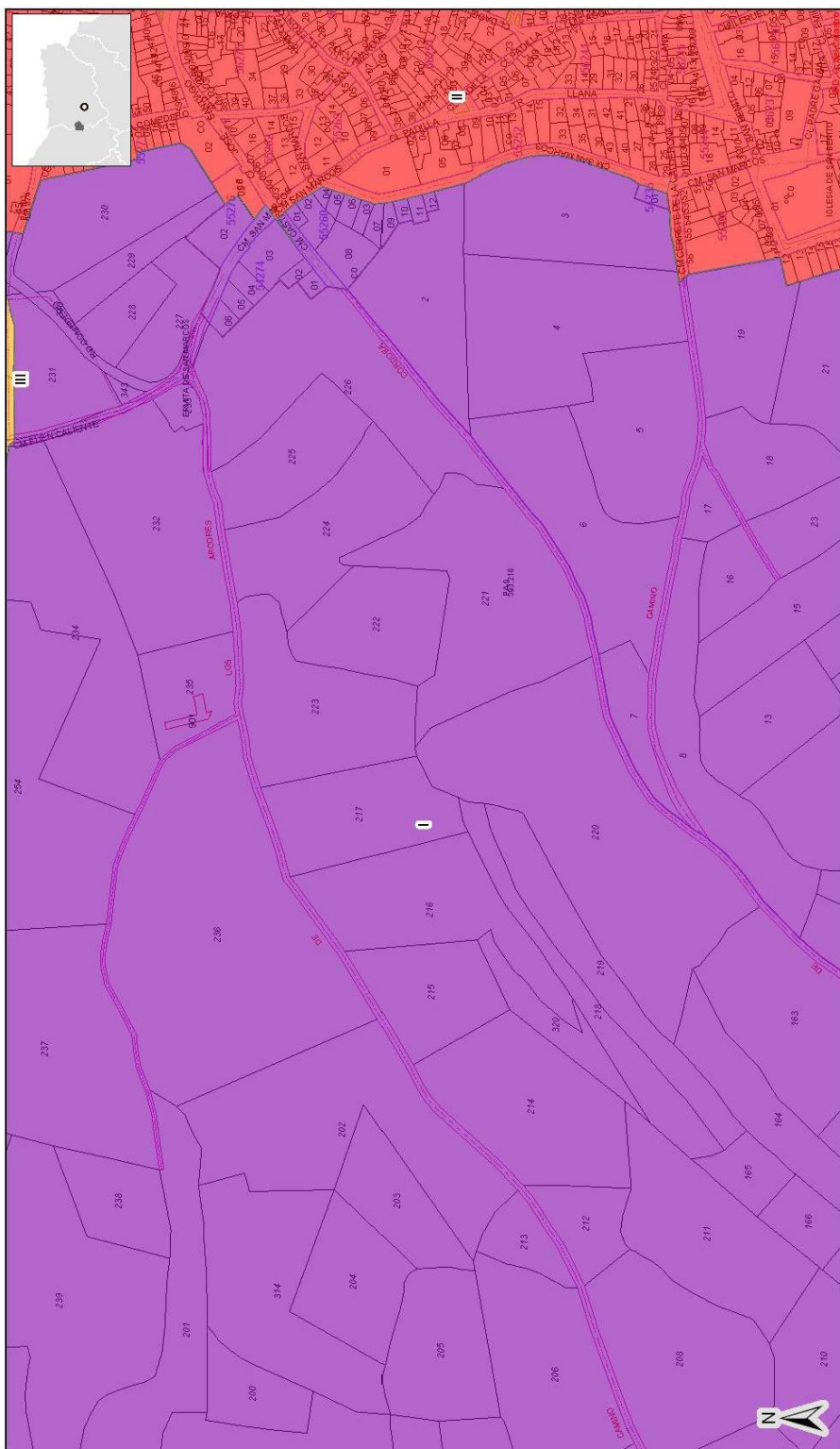
**DELIMITACIÓN BIC**  
 Zona Arqueológica

Inscripción en el Catálogo General del Patrimonio Histórico Andaluz, como Bien de Interés Cultural, con la tipología de Zona Arqueológica, de varios yacimientos en el término municipal de Porcuna (Jaén).  
 Hoja 7



Cartografía base: Sede electrónica del Catastro 2014.

© D.G. del Catastro

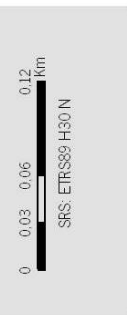


**DELIMITACIÓN BIC**  
 Zona Arqueológica

**GRADOS PROTECCIÓN**

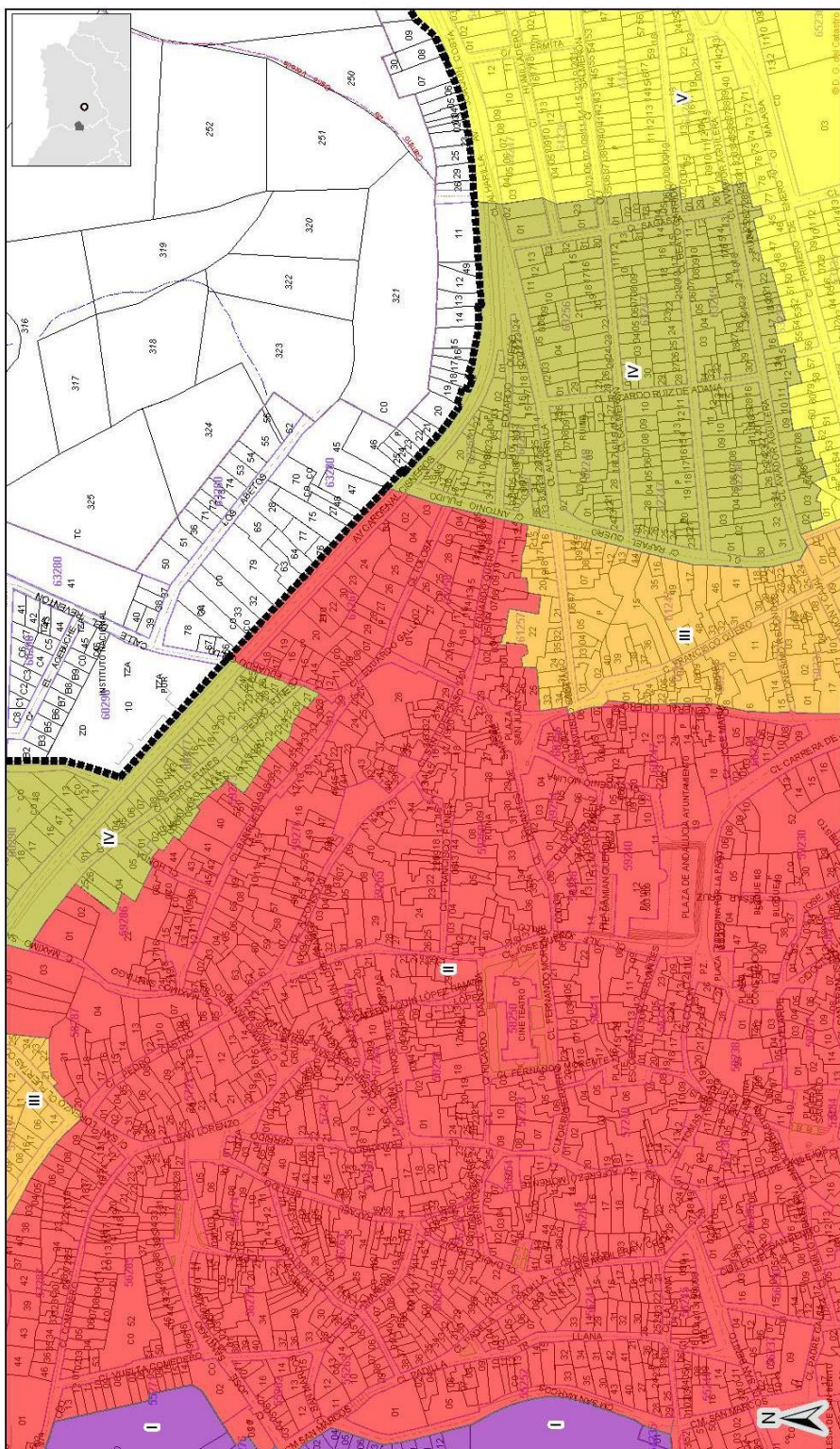
- I
- II
- III
- IV
- V

Inscripción en el Catálogo General del Patrimonio Histórico Andaluz, como Bien de Interés Cultural, con la tipología de Zona Arqueológica, de varios yacimientos en el término municipal de Porcuna (Jaén).  
 Hoja 8



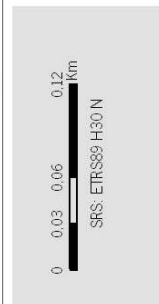
Cartografía base: Sede electrónica del Catastro 2014.





**DELIMITACIÓN BIC**  
 Zona Arqueológica

Inscripción en el Catálogo General del Patrimonio Histórico Andaluz, como Bien de Interés Cultural, con la tipología de Zona Arqueológica, de varios yacimientos en el término municipal de Porcuna (Jaén).  
 Hoja 9



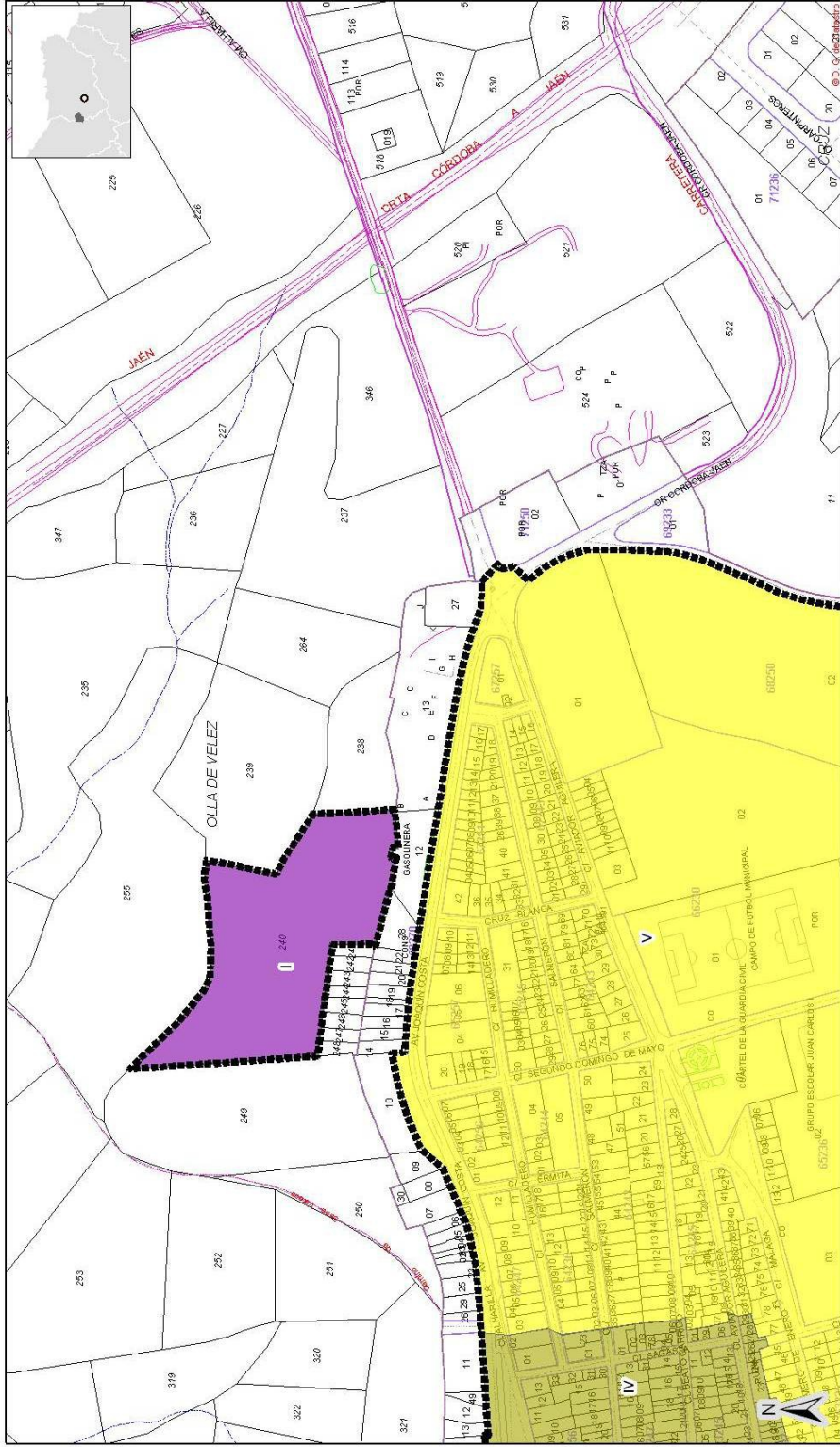
**GRADOS PROTECCIÓN**

I	II	III	IV	V



**JUNTA DE ANDALUCÍA**  
 CONSEJO DE EDUCACIÓN, CULTURA Y DEPORTE

Cartografía base: Sede electrónica del Catastro 2014.

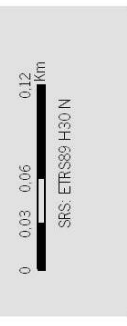


**DELIMITACIÓN BIC**  
 Zona Arqueológica

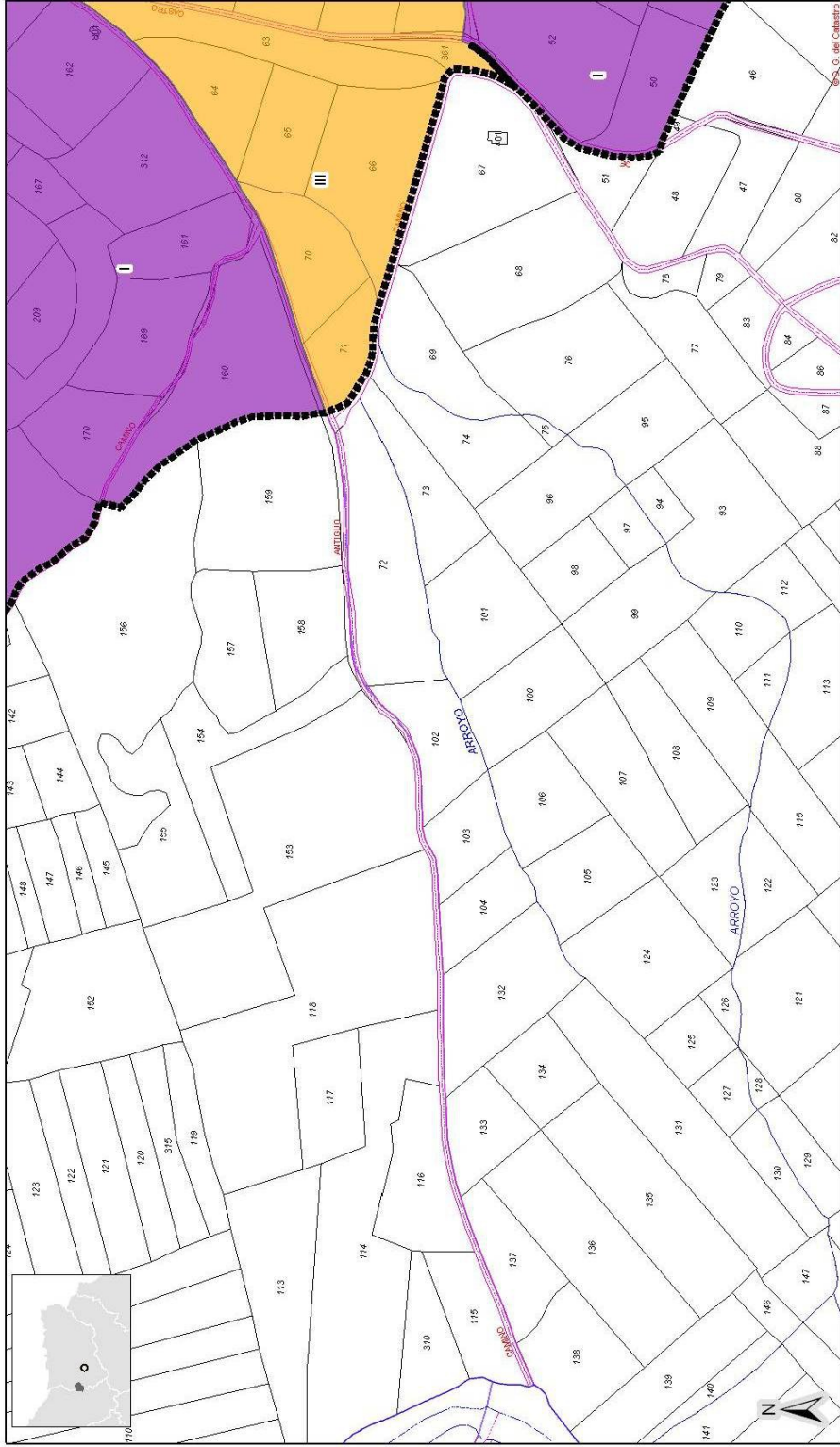
**GRADOS PROTECCIÓN**

- I
- II
- III
- IV
- V

Inscripción en el Catálogo General del Patrimonio Histórico Andaluz, como Bien de Interés Cultural, con la tipología de Zona Arqueológica, de varios yacimientos en el término municipal de Porcuna (Jaén).  
 Hoja 10



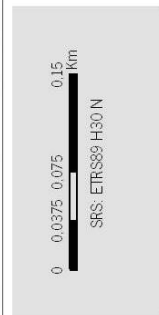
Cartografía base: Sede electrónica del Catastro 2014.



**DELIMITACIÓN BIC**  
 Zona Arqueológica  
**GRADOS PROTECCIÓN**

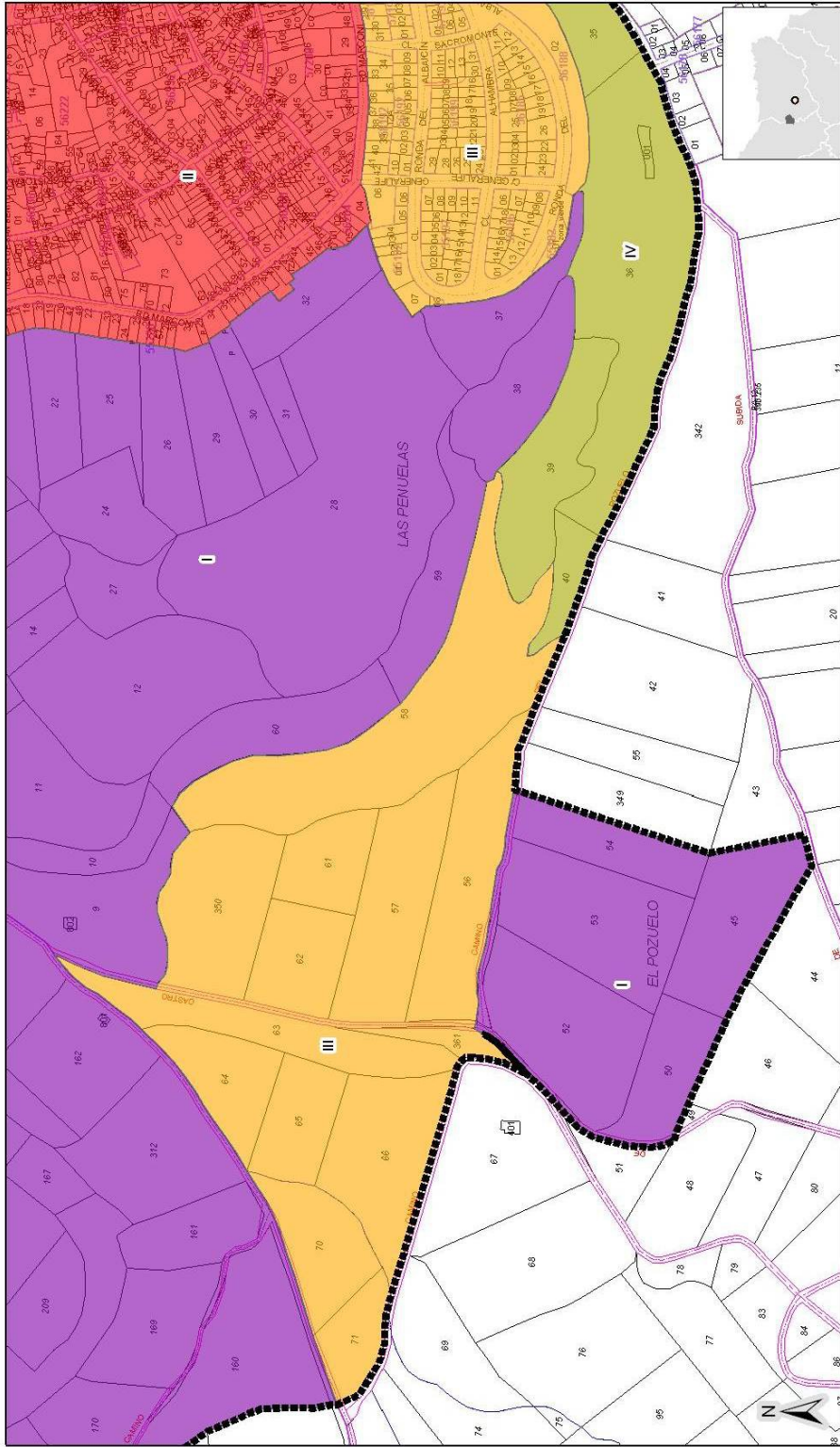
- I
- II
- III
- IV
- V

Inscripción en el Catálogo General del Patrimonio Histórico Andaluz,  
 como Bien de Interés Cultural, con la tipología de Zona Arqueológica,  
 de varios yacimientos en el término municipal de Porcuna (Jaén).  
 Hoja II



**JUNTA DE ANDALUCÍA**  
 CONSEJO DE EDUCACIÓN, CULTURA Y DEPORTE

Cartografía base: Sede electrónica del Catastro 2014.



Inscripción en el Catálogo General del Patrimonio Histórico Andaluz, como Bien de Interés Cultural, con la tipología de Zona Arqueológica, de varios yacimientos en el término municipal de Porcuna (Jaén).  
Hoja 12

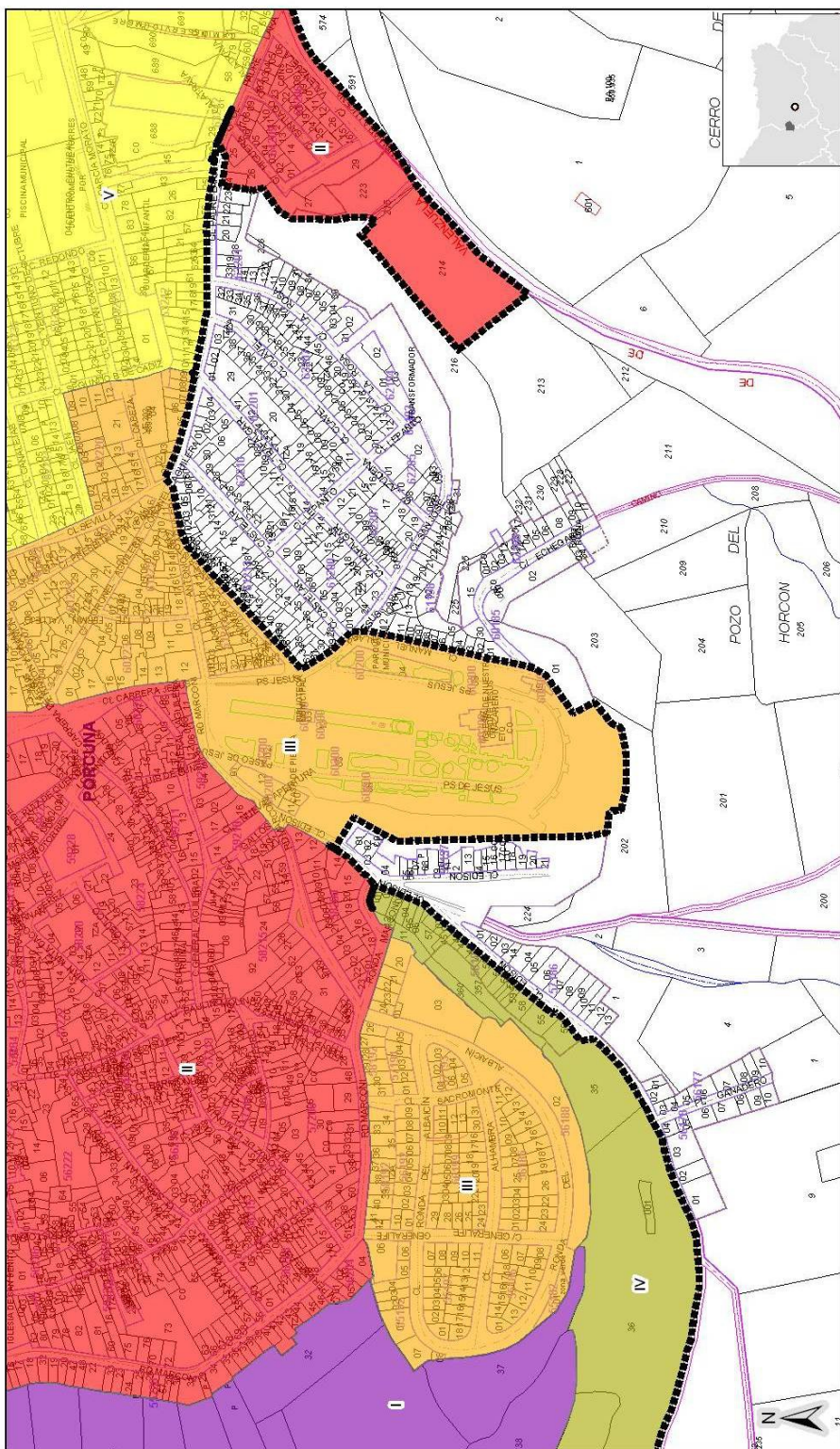
**DELIMITACIÓN BIC**  
Zona Arqueológica

**GRADOS PROTECCIÓN**

	I
	II
	III
	IV
	V



Cartografía base: Sede electrónica del Catastro 2014.



Inscripción en el Catálogo General del Patrimonio Histórico Andaluz, como Bien de Interés Cultural, con la tipología de Zona Arqueológica, de varios yacimientos en el término municipal de Porcuna (Jaén).  
Hoja 13

**DELIMITACIÓN BIC**  
Zona Arqueológica

**GRADOS PROTECCIÓN**

- I
- II
- III
- IV
- V

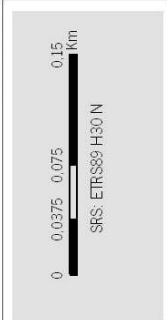
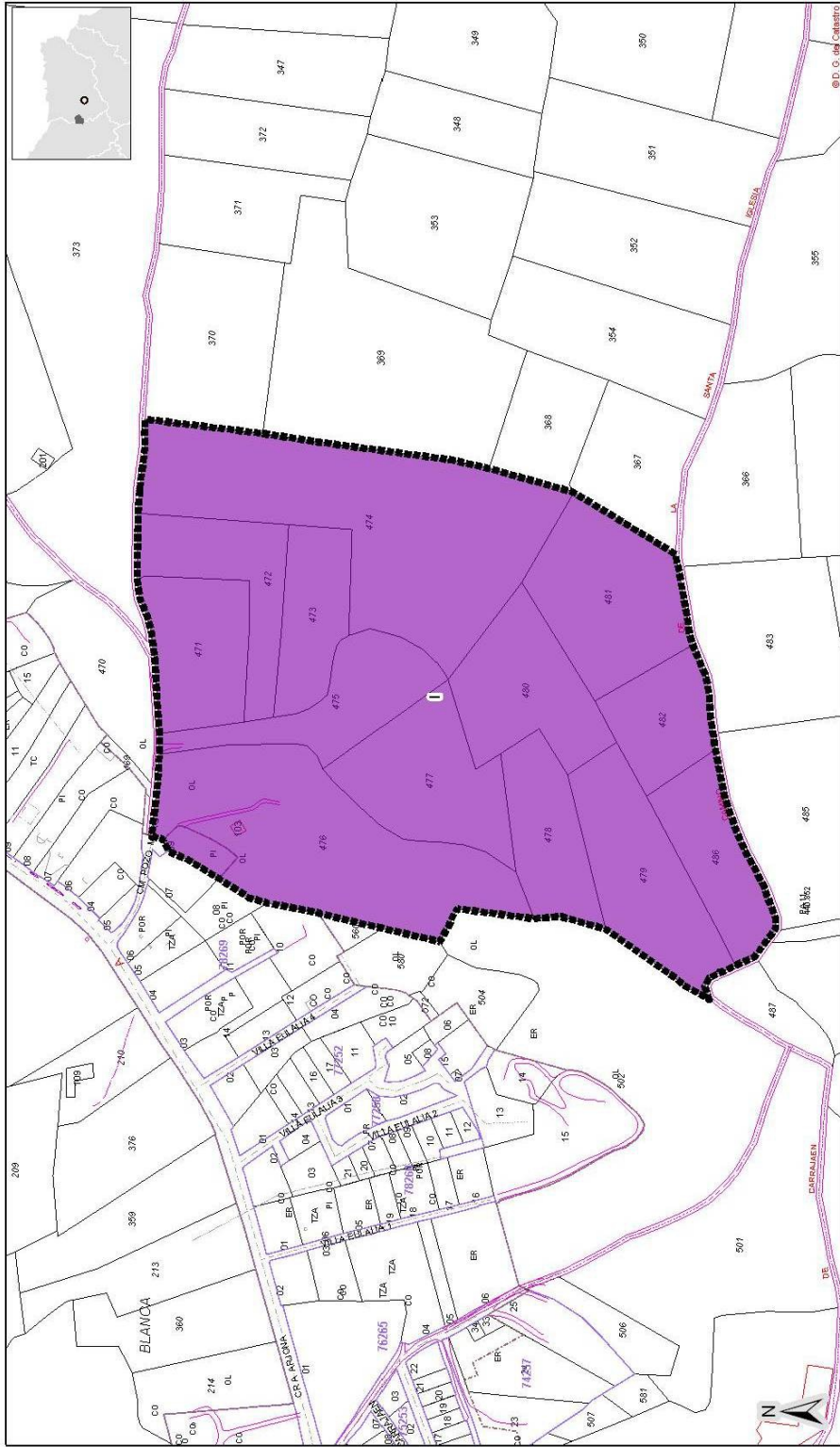


**JUNTA DE ANDALUCÍA**  
CONSEJO DE EDUCACIÓN, CULTURA Y DEPORTE

Cartografía base: Sede electrónica del Catastro 2014.







Inscripción en el Catálogo General del Patrimonio Histórico Andaluz, como Bien de Interés Cultural, con la tipología de Zona Arqueológica, de varios yacimientos en el término municipal de Porcuna (Jaén).  
Hoja 15

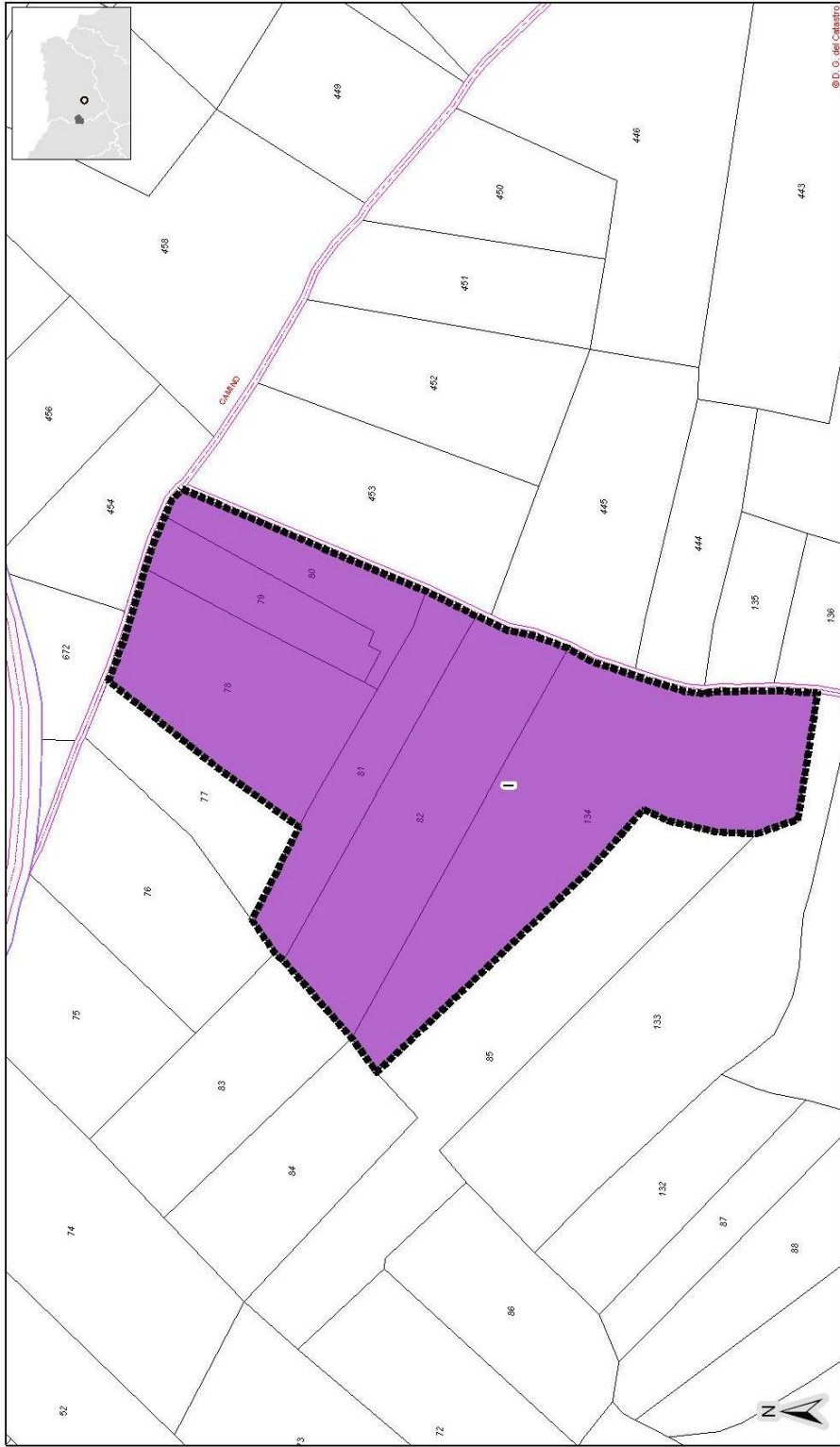
**DELIMITACIÓN BIC**  
 Zona Arqueológica

**GRADOS PROTECCIÓN**


	I		II		III		IV		V
--	---	--	----	--	-----	--	----	--	---

**JUNTA DE ANDALUCÍA**  
 CONSEJO DE EDUCACIÓN, CULTURA Y DEPORTE

Cartografía base: Sede electrónica del Catastro 2014.




© D. G. del Catastro



**JUNTA DE ANDALUCÍA**  
CONSEJERÍA DE EDUCACIÓN, CULTURA Y DEPORTE

**DELIMITACIÓN BIC**  
Zona Arqueológica




**GRADOS PROTECCIÓN**

Inscripción en el Catálogo General del Patrimonio Histórico Andaluz,  
como Bien de Interés Cultural, con la tipología de Zona Arqueológica,  
de varios yacimientos en el término municipal de Porcuna (Jaén).

Hoja 16

Cartografía base: Sede electrónica del Catastro 2014.



0 0.03 0.06 0.12 Km  
SRS: ETRS89 H30N