

ANEXO DE AFECCIONES POR:

**PROYECTO DE SUSTITUCIÓN DE TRAMO DE LAMT S.C.
15(20) kV L/LOS_MOLARE DESDE EL APOYO A265275
HASTA EL APOYO A268657-S40090 EN EL TÉRMINO
MUNICIPAL DE MORÓN DE LA FRONTERA (SEVILLA)**

**COORDENADAS UTM
ETRS89
HUSO: 30
INICIO APOYO A265275**

**X(m): 280.370
Y(m):4.111.561**

**COORDENADAS UTM
ETRS89
HUSO: 30
NUEVO APOYO Nº14**

**X(m): 279.461
Y(m):4.112.966**



El Ingeniero Técnico Industrial
Pedro José Fernández García
Colegiado nº 1.693 C.O.I.T.I.Huelva



EDISTRIBUCIÓN REDES DIGITALES S.L.UNIPERSONAL.
C/ Ribera de Loirja, 60
C.P.:28042 – Madrid
CIF B82846817

Sevilla, Febrero 2024

Nº Reg. Entrada: 202499902404635. Fecha/Hora: 11/03/2024 14:46:05

ANGELA MARIA COLLADO DOMINGUEZ	11/03/2024 14:45	PÁGINA 1/62
VERIFICACIÓN	PEGVEX8TV2GBRXP57MDH5G8Z9GRRF	https://ws050.juntadeandalucia.es:443/verificarFirma/

ÍNDICE

1 MEMORIA

- 1.1 OBJETO.
- 1.2 ALCANCE.
- 1.3 ANTECEDENTES Y TRAMITACIÓN ADMINISTRATIVA.
- 1.4 NORMAS Y REFERENCIAS.
- 1.5 EMPLAZAMIENTO.
- 1.6 ORGANISMOS AFECTADOS.
- 1.7 TRAZADO DE LA LÍNEA ELÉCTRICA.

2 RELACIÓN DE BIENES Y DERECHOS AFECTADOS

3 PLANOS GENERALES

- 01 PLANO DE SITUACIÓN
- 02 PLANO ACTUAL
- 03 PLANO PREVISTO
- 04 PLANO PREVISTO CON SERVIDUMBRE
- 05 PLANO CON SERVIDUMBRE. TRAMO 1-2
- 06 PLANO CON SERVIDUMBRE SIN ORTO. TRAMO 1-2
- 07 PLANO CON SERVIDUMBRE. TRAMO 2-2
- 08 PLANO CON SERVIDUMBRE SIN ORTO. TRAMO 2-2

4 PLANOS DE AFECCIONES INDIVIDUALES

5 FICHAS CATASTRALES

	ANGELA MARIA COLLADO DOMINGUEZ	11/03/2024 14:45	PÁGINA 2/62
VERIFICACIÓN	PEGVEX8TV2GBRXP57MDH5G8Z9GRRF	https://ws050.juntadeandalucia.es:443/verificarFirma/	
			

1 MEMORIA

1.1 OBJETO

Se redacta el presente Anexo de Afecciones en base al proyecto de referencia redactado por el colegiado Ángel Blanco García, nº de colegiado 1.162 C.O.I.T.I. Huelva, perteneciente a la empresa GABITEL SOLUCIONES TÉCNICAS S.L.U, con fecha 23 de Febrero de 2022. Posteriormente se redacta el modificado de proyecto con fecha 20 de Febrero de 2023, donde se plantea la instalación proyectada por el Peticionario EDISTRIBUCIÓN REDES DIGITALES S.L.UNIPERSONAL, con C.I.F.: B-82.846.817 y domicilio social en Calle Ribera del Loira 60, 28042 Madrid (domicilio a efecto de notificaciones en Sevilla, Avda. La Borbolla, 4-5, Y Código Postal 41004).

El objeto de este documento es el de especificar claramente, las afecciones sobre las parcelas privativas como consecuencia de la ejecución del proyecto de "SUSTITUCIÓN DE TRAMO DE LAMT S.C. 15(20) kV L/LOS_MOLARE DESDE EL APOYO A265275 HASTA EL APOYO A268657-S40090 EN EL TÉRMINO MUNICIPAL DE MORÓN DE LA FRONTERA (SEVILLA) ", Garantizando condiciones técnicas y de seguridad en instalaciones eléctricas prescritas por la normativa vigente.

El titular y propietario de la instalación objeto del presente proyecto es la empresa distribuidora EDISTRIBUCIÓN REDES DIGITALES S.L.U., con C.I.F. B-82846817 y domicilio social en Calle Ribera del Loira nº 60. Madrid, a efectos de notificaciones en Sevilla, Avda. La Borbolla, 4-5, Y Código Postal 41004.

1.2 ALCANCE

El alcance del presente proyecto es establecer, reflejar y justificar todos los datos relativos a las afecciones sobre las parcelas privadas afectadas por las obras necesarias para la ejecución del proyecto citado, de manera que se permita la información a los propietarios con el objeto de la formalización de mutuos acuerdos, así como la tramitación administrativa de la Declaración, en concreto, de la Utilidad Pública, de la instalación.

Estas afecciones se plasman en la Relación de Bienes y Derechos Afectados, así como en los planos correspondientes.

Nº Reg. Entrada: 202499902404635. Fecha/Hora: 11/03/2024 14:46:05

	ANGELA MARIA COLLADO DOMINGUEZ	11/03/2024 14:45	PÁGINA 3/62
VERIFICACIÓN	PEGVEX8TV2GBRXP57MDH5G8Z9GRRF	https://ws050.juntadeandalucia.es:443/verificarFirma/	
			

1.3 ANTECEDENTES Y TRAMITACIÓN ADMINISTRATIVA

Que la empresa que represento proyecta la instalación del asunto con el objeto de mejora de la red propia de distribución, de acuerdo con la ley 24/2013 de 26 de diciembre, Real Decreto 337/2014 de 9 de mayo y el Real Decreto 1955/2000, de 1 diciembre que regula las actividades de transporte, distribución, comercialización, suministro y procedimientos de autorización de instalaciones de energía eléctrica.

Se hace referencia a los antecedentes administrativos del presente expediente, el cual se ha estado gestionando en la Delegación bajo los números:

EXP: 291752

Que dicho proyecto de Línea de Media Tensión se encuentra SOMETIDO a Autorización Administrativa Previa y a Autorización Administrativa de Construcción, la cual fue solicitada ante la Delegación Territorial de Sevilla de la Consejería de Hacienda y Financiación Europea de la Junta de Andalucía, Dirección General De Energía con registro de entrada de fecha 1 de Abril de 2022.

Que, igualmente, con fecha 24 de Junio de 2022 se presenta por sede electrónica de la Delegación Territorial de Economía, Hacienda, Fondos Europeos y de Industria, Energía Y Minas en Sevilla, Dirección General De Energía la solicitud de trámite de la Declaración, en Concreto, de la Utilidad Pública de la Instalación.

Que para la obtención de la correspondiente Autorización Administrativa Previa y de Construcción se ha hecho entrega en la correspondiente Administración de Separatas específicas de los organismos afectados:

- Excmo. Ayuntamiento Morón de la frontera.
- E-Distribución.
- Junta de Andalucía. Consejería de Agricultura, Ganadería, Pesca y Desarrollo sostenible.
- Ministerio para la transición ecológica. Confederación Hidrográfica del Guadalquivir. Comisaría de Aguas.

Que además de la preceptiva Autorización Administrativa Previa y Autorización Administrativa de Construcción, es necesaria la obtención de las autorizaciones de los propietarios particulares afectados por la instalación, para lo que es voluntad de esta beneficiaria el establecimiento de contactos directos con estos interesados.

Nº Reg. Entrada: 202499902404635. Fecha/Hora: 11/03/2024 14:46:05

ANGELA MARIA COLLADO DOMINGUEZ		11/03/2024 14:45	PÁGINA 4/62
VERIFICACIÓN	PEGVEX8TV2GBRXP57MDH5G8Z9GRRF	https://ws050.juntadeandalucia.es:443/verificarFirma/	
			

Que, ante la imposibilidad de recabar toda la información necesaria en relación con los propietarios de las parcelas afectadas por el trazado de dicha línea, esta empresa, como prestadora de Servicios de Interés General se ve en la necesidad de solicitar ante este organismo la Declaración en concreto de la Utilidad Pública de la Instalación, para lo que se aporta Relación de Bienes y Derechos Afectados de acuerdo con el proyecto.

Que la instalación objeto del presente proyecto se ejecuta a petición a nuestra compañía por parte del Excmo. Ayuntamientos de Morón de la Frontera como solución estudiada para garantizar el suministro eléctrico y el desarrollo urbanístico de la zona afectada y de todos los municipios, ya que la presente obra permitirá la ejecución de una sustitución de tramo de LAMT de S/C dotando con ello de una mayor robustez al sistema eléctrico de los municipios y garantizar con ello una gran calidad del abastecimiento eléctrico.

Que, mediante el presente documento, se sirva admitirlo y se continúe con la tramitación conjunta de la Autorización Administrativa Previa y Autorización Administrativa de Construcción y Declaración en Concreto de la Utilidad Pública de la Instalación, notificándolo a los afectados. Asimismo, se tramitará el resto de las autorizaciones necesarias que permita la correcta ejecución del proyecto.

1.4 NORMAS Y REFERENCIAS.

Cabe señalar que la determinación del trazado de la instalación se ha realizado teniendo en cuenta criterios de eficiencia técnica, económica, minimización del impacto ambiental y paisajístico y optimización de la referida instalación, conforme con el RD 1955/2000, considerándose todas las afecciones ocasionadas por el trazado de la línea, minimizando en la medida de lo posible las mismas, de acuerdo con la reglamentación técnica de aplicación y teniendo en cuenta el Plan de Ordenación Urbana del Ayuntamiento de Morón de la frontera.

Hay que tener en cuenta, igualmente, que, a la hora de determinar el trazado más idóneo, es preciso cumplir también con las condiciones de protección y seguridad de la instalación, en virtud de lo establecido en el R.T.L.E.A.T e instrucciones técnicas complementarias (real decreto 223/2008) y en su normativa de aplicación, así como la legislación de protección del medio ambiente y normativa de ordenación del territorio (planeamiento urbanístico). Dicho trazado ha sido urbanísticamente aprobado por el Ayuntamiento, siendo esta obra a petición de este y se entiende que el mismo ha sido estudiado para la creación de la mínima afección posible sobre las parcelas relativas.

ANGELA MARIA COLLADO DOMINGUEZ		11/03/2024 14:45	PÁGINA 5/62
VERIFICACIÓN	PEGVEX8TV2GBRXP57MDH5G8Z9GRRF	https://ws050.juntadeandalucia.es:443/verificarFirma/	



Así mismo, es interés de EDISTRIBUCIÓN REDES DIGITALES S.L. UNIPERSONAL. en todo caso llegar a un acuerdo con los propietarios afectados, pero en aquellos supuestos en que no se logre alcanzar un mutuo acuerdo, y en caso de obtenerse Resolución sobre la Declaración de utilidad Pública, esta lleva implícita la necesidad de ocupación de los bienes o de adquisición de los derechos afectados e implicará la urgente ocupación a los efectos del art. 52 de la Ley de 16 de diciembre de 1954 de Expropiación Forzosa.

Para conseguir la definición precisa de los bienes y derechos afectados, para poder ocuparlos en su día, tomamos como referencia la Ley 24/2013 de 26 de diciembre, del Sector Eléctrico, en la que se definen las servidumbres de paso.

1.5 EMPLAZAMIENTO

Las instalaciones objeto de este proyecto discurren desde el apoyo existente A265275, situada en el polígono 80 parcela 68 y finaliza el nuevo apoyo N°14 que sustituirá al apoyo A268657-S40090, ubicado en el polígono 81 parcela 5; ambas ubicaciones situadas en el Término Municipal de Morón de la Frontera (Sevilla). Su situación exacta figura en los planos adjuntos.

A continuación, se indican las coordenadas UTM de los apoyos e instalaciones implicadas:

Nº apoyo	Coordenadas X	Coordenadas Y	Sistema/Huso
A265275-S05715	280.370	4.111.561	ETRS89/HUSO 30
1	280.327	4.111.586	ETRS89/HUSO 30
2	280.111	4.111.687	ETRS89/HUSO 30
3	279.924	4.111.775	ETRS89/HUSO 30
4	279.844	4.111.879	ETRS89/HUSO 30
5	279.761	4.111.988	ETRS89/HUSO 30
6	279.677	4.112.115	ETRS89/HUSO 30
7	279.658	4.112.134	ETRS89/HUSO 30
8	279.612	4.112.195	ETRS89/HUSO 30
9	279.586	4.112.347	ETRS89/HUSO 30
10	279.568	4.112.454	ETRS89/HUSO 30
11	279.534	4.112.654	ETRS89/HUSO 30
12	279.495	4.112.771	ETRS89/HUSO 30
13	279.454	4.112.896	ETRS89/HUSO 30
14	279.461	4.112.966	ETRS89/HUSO 30
A267755-PT21334	279.463	4.112.998	ETRS89/HUSO 30
8.1	279.539	4.112.217	ETRS89/HUSO 30

1.6 ORGANISMOS AFECTADOS

La instalación objeto del presente anexo, además de las afecciones particulares que se especifican, afecta a los siguientes organismos:

- Excmo. Ayuntamiento Morón de la frontera.
- E-Distribución.
- Junta de Andalucía. Consejería de Agricultura, Ganadería, Pesca y Desarrollo sostenible.
- Ministerio para la transición ecológica. Confederación Hidrográfica del Guadalquivir. Comisaría de Aguas.

1.7 TRAZADO DE LA RED ELÉCTRICA

Las líneas aéreas de media tensión se estructurarán a partir de la subestación, donde se instalará el interruptor y la protección de la línea, o en caso de tratarse de nuevas derivaciones a partir de una línea de media tensión o de un centro de transformación existente.

La línea objeto del presente Proyecto, a efectos reglamentarios, se consideran de tercera categoría.

Las líneas principales serán de sección uniforme y adecuada a las características de carga de la línea; igualmente las derivaciones tendrán la misma sección en todo su recorrido. En el trazado de las líneas se deberán cumplir todas las reglamentaciones y normativas relativas a distancias a edificaciones, vías de comunicación y otros servicios, tanto en cruces como en paralelismos, así como los requerimientos mecánicos y eléctricos en ellas establecidos en la ITC-LAT-07.

Se procurará reducir al máximo el impacto medio ambiental de las líneas sobre el entorno, procurando que su traza discurra por lugares en que pasen lo más desapercibidas posible. Así, en zonas montañosas discurrirán preferentemente por las laderas de modo que, desde los lugares habituales de tránsito, queden proyectadas sobre horizontes opacos. Se intentará alejar la línea aérea de núcleos urbanos y parajes de valor cultural, histórico-artístico o arqueológico.

ANGELA MARIA COLLADO DOMINGUEZ		11/03/2024 14:45	PÁGINA 7/62
VERIFICACIÓN	PEGVEX8TV2GBRXP57MDH5G8Z9GRRF	https://ws050.juntadeandalucia.es:443/verificarFirma/	
			

Se evitará el paso por zonas de espacios protegidos y, si esto no fuera posible, se adoptarán las medidas adecuadas para la protección de la avifauna específica.

A igualdad de condiciones, se proyectará la línea más directa, sin fuertes cambios de dirección y con menos apoyos de ángulo.

El emplazamiento y la ubicación de los apoyos de la LAMT se realizarán, en la medida de lo posible, en zonas de fácil acceso para su construcción y mantenimiento.

Los antecedentes de legalización de la LAMT afectadas por el presente proyecto son los que a continuación se indican:

Línea nueva desde SET "MORON" para conectar con línea "LOS_MOLARE", correspondiente con:

EXP: 276.572 RAT: 113.154

A continuación, se describe las actuaciones a llevar a cabo:

L.A.M.T.

El proyecto contempla las siguientes actuaciones:

- Nuevo tramo de la LAMT 15 kV en S/C L/LOS_MOLARE con conductor **47AL1/8-ST1A (antes LA-56)** desde el apoyo A265275 hasta el nuevo apoyo N°14 que sustituirá al apoyo A268657-S40090, el cual sustituirá al trazado de la LAMT actual.

Este nuevo trazado proyectado discurre por el Término Municipal de Morón de la Frontera (Sevilla), está formado por 15 nuevos apoyos metálicos y tiene una longitud aproximada de **1.842 metros**. Se realiza de forma paralela a la LAMT existente, no desviándose de la traza existente más de 100 metros.

Se instalarán seccionadores en los apoyos: n°8.1 y n°14.

Las actuales derivaciones existentes de la línea que se sustituyen, deberán conectarse al nuevo tramo proyectado.

- Retensado de los siguientes vanos:
 - Derivación desde el nuevo apoyo n° 08 hacia el apoyo nuevo n° 8.1, con una longitud aproximada de **76,69 metros**.
 - Derivaciones desde el nuevo apoyo n°13 hacia los apoyos A267845-S05717 y A267754-S30821, con una longitud aproximada de **15,60 metros y 19,09 metros respectivamente**.

ANGELA MARIA COLLADO DOMINGUEZ		11/03/2024 14:45	PÁGINA 8/62
VERIFICACIÓN	PEGVEX8TV2GBRXP57MDH5G8Z9GRRF	https://ws050.juntadeandalucia.es:443/verificarFirma/	



- Derivación desde el nuevo apoyo nº14 (apoyo final) hacia el apoyo A267886-S52273 manteniendo el conductor existente **27-AL1/4-STA1 (LA-30)**, con una longitud aproximada de **22,69 metros**.
- Desmontaje del tramo de la LAMT 15 kV S/C desde el apoyo A265275 hasta el apoyo A268657-S40090 pertenecientes a la LAMT L/LOS_MOLARE, actualmente realizada con conductores **27-AL1/4-STA1 (LA-30)**, con una longitud aproximada de **1.853 metros** y un total de 19 apoyos metálicos a desmontar.
- Línea aérea de media tensión:

1. Tipo	Línea aérea de media tensión
2. Finalidad	Mejorar las condiciones de seguridad, la calidad del suministro y aumentando la capacidad de transporte de las instalaciones de distribución eléctrica de la zona.
3. Origen	Apoyo existente A265275
4. Final	Nuevo Apoyo Nº14
5. Término Municipal afectado	MORÓN DE LA FRONTERA (SEVILLA)
6. Tensión	15 kV
7. Longitud Total	Nueva LAMT S/C LA-56: 1.842 m. Nuevas derivaciones: 75 m. Total LAMT afectada: 1.917 m
8. Número de circuitos	Un circuitos
9. Número de cables	Tres por circuito
10. Material conductor	Aluminio
11. Conductor	47AL1/8-ST1A (LA-56)

En Sevilla, Febrero de 2024

Firmado digitalmente por
FERNANDEZ GARCIA PEDRO JOSE
FERNANDEZ GARCIA PEDRO JOSE - 29435720K
- 29435720K
Fecha: 2024.03.06 09:24:25 +01'00'

El Ingeniero Técnico Industrial,
Pedro J. Fernández García
Colegiado nº 1.693 C.O.I.T.I. Huelva.

ANGELA MARIA COLLADO DOMINGUEZ		11/03/2024 14:45	PÁGINA 9/62
VERIFICACIÓN	PEGVEX8TV2GBRXP57MDH5G8Z9GRRF	https://ws050.juntadeandalucia.es:443/verificarFirma/	
			

2 RELACIÓN DE BIENES Y DERECHOS AFECTADOS

2.1 INTRODUCCIÓN

La disponibilidad del espacio físico material que las obras definidas en el presente anexo van a ocupar, sea durante la ejecución de las obras o de manera permanente, exige la afección, en mayor o menor medida, también, de los derechos y situaciones jurídicas de que aquellos son objeto.

Para conseguir la definición precisa de los bienes y derechos afectados, para poder ocuparlos en su día, se ha desarrollado el presente anexo, en el que se recoge la relación concreta e individualizada de los bienes y derechos afectados por las obras del proyecto citado, con la descripción de los mismos en los cuadros y planos que se adjuntan.

Se distinguen los siguientes tipos de afecciones, tanto en bienes de titularidad pública como bienes de titularidad privada:

- **Servidumbre permanente de paso.** Constituida por la franja de terreno bajo línea consistente en la proyección sobre el terreno de los conductores en la condición de 15°C+viento, tomando como centro el eje de la línea, incrementado con una distancia de seguridad de 5 m. a cada lado de la línea, según Ley 24/2013 de 26 de diciembre, del Sector Eléctrico en el caso de los tramos aéreos y la franja de terreno sobre las conducciones subterráneas de ancho fijo de 3 m. tomando como centro el eje de la conducción. Esta servidumbre debe permitir su mantenimiento futuro y garantizar la no ejecución de obras o construcciones en esa zona que puedan afectar a las instalaciones de la línea objeto del proyecto que se complementa con este anexo.

- **Ocupaciones permanentes o de pleno dominio** para ubicar las instalaciones permanentes a cielo abierto de la instalación. Se denominan Pleno Dominio, ya se trate de un bien de propiedad privada o de dominio público. Éstas están motivadas por las instalaciones permanentes en superficie y suponen una transmisión de dominio. En el caso que nos ocupa, estos elementos son los apoyos del tramo aéreo.

- **Ocupaciones temporales** por obras y elementos auxiliares, conformada por la superficie de terreno cuya ocupación es necesaria para las instalaciones de obra, áreas de trabajo, áreas de acopios y logísticas, etc. durante la ejecución de los trabajos. Afectan a la parcela ocupada, pero únicamente por un período de tiempo, y nunca representan una transmisión de dominio.

	ANGELA MARIA COLLADO DOMINGUEZ	11/03/2024 14:45	PÁGINA 10/62
VERIFICACIÓN	PEGVEX8TV2GBRXP57MDH5G8Z9GRRF	https://ws050.juntadeandalucia.es:443/verificarFirma/	



Nº Reg. Entrada: 202499902404635. Fecha/Hora: 11/03/2024 14:46:05

2.2 CRITERIOS UTILIZADOS PARA LA DEFINICIÓN DE LAS AFECCIONES

El concepto de imposición de servidumbre permanente de paso se aplicará a las superficies que, sin sufrir una ocupación temporal, quedarán sometidas a una reserva permanente de uso para permitir el mantenimiento futuro y para garantizar la no ejecución de obras o construcciones en esa zona, que puedan afectar a las instalaciones. Esta reserva o servidumbre permanente de paso consistirá en una franja de terreno bajo línea consistente en la proyección sobre el terreno de los conductores en la condición más desfavorable de viento, tomando como centro el eje de la línea, incrementado con una distancia de seguridad de 5 m. a cada lado de la línea, según Ley 24/2013 de 26 de diciembre, del Sector Eléctrico. En la parte subterránea estará formada por una franja de 3 m. de ancho, cuyo centro será la proyección sobre la superficie del eje de las canalizaciones.

En cuanto a las ocupaciones definitivas (pleno dominio), se ha aplicado la superficie comprendida por la superficie de las cimentaciones de cada apoyo en el caso más desfavorable.

Para las ocupaciones temporales, se han considerado las zonas mínimas imprescindibles a ocupar por actividades o elementos auxiliares de construcción, porque, aunque no sean objeto de cambio de dominio, no constituyan una afección permanente o sirva de uso para los fines oficiales del proyecto; se considera conveniente que se adopten las medidas para reservar este uso, imprescindible para la correcta ejecución de los trabajos.

Los datos referentes a los titulares de las parcelas se obtendrán de la información catastral disponible, para lo que se solicitará la consulta de los mismos por parte de los servicios de la Delegación en Sevilla de la Consejería de Hacienda y Financiación Europea. No obstante, estarán sujetos a modificaciones, dependientes de la acreditación formal por parte de los afectados de la titularidad de las propiedades y/o derechos afectados.

ANGELA MARIA COLLADO DOMINGUEZ		11/03/2024 14:45	PÁGINA 11/62
VERIFICACIÓN	PEGVEX8TV2GBRXP57MDH5G8Z9GRRF	https://ws050.juntadeandalucia.es:443/verificarFirma/	
			

2.3 TABLA DE BIENES Y DERECHOS AFECTADOS

RELACION DE BIENES Y DERECHOS AFECTADOS POR PROYECTO DE SUSTITUCIÓN DE TRAMO DE LAMT S.C. 15(20) KV L/LOS_MOLARE DESDE EL APOYO A265275 HASTA EL APOYO A268657-S40090 EN EL TÉRMINO MUNICIPAL DE MORÓN DE LA FRONTERA (SEVILLA)													
TRAMO AÉREO													
PAR. PROY.	REF. CATASTRAL	PROVINCIA	T.M.	PARAJE	POL. CAT.	PARC. CAT.	VUELO (m)	SERV. PASO (m²)	APOYOS	Nº Apoyos	PLENO DOMINIO (m²)	OCUP. TEMP. (m²)	USO
1	41065A081000050000LE	SEVILLA	MORÓN DE LA FRONTERA	CASILLA ALCAZAR	81	5	436,32	7519,61	4	NUEVO APOYO 14, 13, 12 Y 11	18,07	751,96	Labor Secano
2	41065A081001580000LR	SEVILLA	MORÓN DE LA FRONTERA	CASILLA ALCAZAR	81	158	71,30	1753,9				175,39	Olivos Secano
3	41065A081000450000LW	SEVILLA	MORÓN DE LA FRONTERA	CABEZA HERMOSA	81	45	185,47	3283,52	2	NUEVO APOYO 10 Y 9	3,18	328,35	Olivos de Regadío
4	41065A081001570000LK	SEVILLA	MORÓN DE LA FRONTERA	CASILLA ALCAZAR	81	157	73,55	1145,77				114,58	Labor Secano
5	41065A080090020000LY	SEVILLA	MORÓN DE LA FRONTERA	VEREDA DE LA ALCOBA	80	9002	10,71	213,35				21,34	Vía Comunicación
6	41065A080090000000LR	SEVILLA	MORÓN DE LA FRONTERA	EL CHARCÓN	80	90	2,47	89,47				8,95	Labor Secano
7	41065A080090050000LP	SEVILLA	MORÓN DE LA FRONTERA	REGAJO	80	9005	7,66	111,73				11,17	Hidrografia
8	41065A080000460000LL	SEVILLA	MORÓN DE LA FRONTERA	EL CHARCÓN	80	46	148,83	2133,2	1	NUEVO APOYO 8	0,85	213,32	Olivos de Regadío
9	41065A080000410000LB	SEVILLA	MORÓN DE LA FRONTERA	EL CHARCÓN	80	41	3,42	96,13	1	NUEVO APOYO 8,1	13,47	9,61	Labor Secano
10	41065A080000830000LF	SEVILLA	MORÓN DE LA FRONTERA	EL CHARCÓN	80	83	55,00	841,61				84,16	Olivos de Regadío

11	41065A080000840000LM	SEVILLA	MORÓN DE LA FRONTERA	EL CHARCÓN	80	84	167,18	2993,38	2	NUEVO APOYO 7 Y 6	12,22	299,34	Olivos de Regadío
12	41065A080000480000LF	SEVILLA	MORÓN DE LA FRONTERA	EL CHARCÓN	80	48	132,15	2334,68	1	NUEVO APOYO 5	1,82	233,47	Olivos de Regadío
13	41065A080000510000LF	SEVILLA	MORÓN DE LA FRONTERA	EL CHARCÓN	80	51	155,95	2638,74	2	NUEVO APOYO 4 Y 3	4,51	263,87	Labor Secano
14	41065A080000690000LA	SEVILLA	MORÓN DE LA FRONTERA	EL CHARCÓN	80	69	185,77	4167,09				416,71	Labor Secano
15	41065A080000710000LW	SEVILLA	MORÓN DE LA FRONTERA	EL CHARCÓN	80	71	40,43	733,42	1	NUEVO APOYO 2	1,96	75,34	Olivos de Regadío
16	41065A080000720000LA	SEVILLA	MORÓN DE LA FRONTERA	EL CHARCÓN	80	72	78,28	1704,93				170,49	Olivos Secano
17	41065A080000740000LY	SEVILLA	MORÓN DE LA FRONTERA	EL CHARCÓN	80	74	122,19	3002,6				300,26	Olivos Secano
18	41065A080000570000LX	SEVILLA	MORÓN DE LA FRONTERA	EL CHARCÓN	80	57	30,62	572,62				57,26	Olivos Secano
19	41065A080000180000LO	SEVILLA	MORÓN DE LA FRONTERA	EL CHARCÓN	80	18	51,41	789,54	2	A265275 Y NUEVO APOYO 1	3,76	78,95	Olivos Secano

28465746A
 Digitally signed by
 28465746A ROBERTO
 ROBERTO LATOUR LATOUR (R:82846817)
 (R:82846817) Date: 2024.03.10
 21:27:39 +01'00'

Roberto Latour Martínez
 EDISTRIBUCIÓN REDES DIGITALES S.L.

En Sevilla, Febrero de 2024
 Firmado digitalmente
 por FERNANDEZ
 GARCIA PEDRO
 JOSE - 29435720K
 Fecha: 2024.03.06
 09:24:58 +01'00'

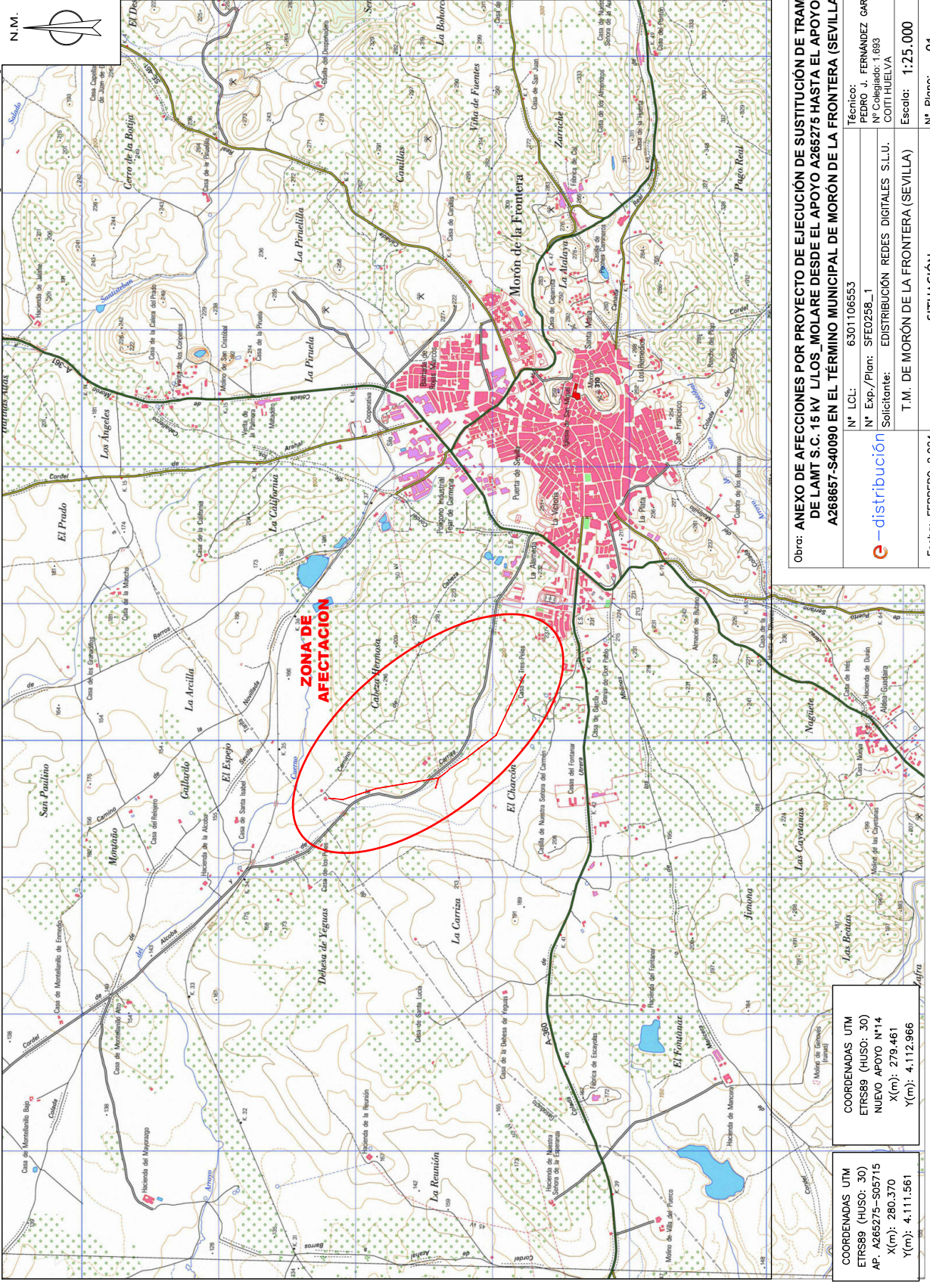
Pedro J. Fernández García
 El Ingeniero Técnico Industrial,
 Colegiado nº 1.693 C.O.I.T.I. Huelva

3 PLANOS GENERALES

Nº Reg. Entrada: 202499902404635. Fecha/Hora: 11/03/2024 14:46:05

	ANGELA MARIA COLLADO DOMINGUEZ	11/03/2024 14:45	PÁGINA 14/62
VERIFICACIÓN	PEGVEX8TV2GBRXP57MDH5G8Z9GRRF	https://ws050.juntadeandalucia.es:443/verificarFirma/	
			

T.M. MORÓN DE LA FRONTERA (SEVILLA)



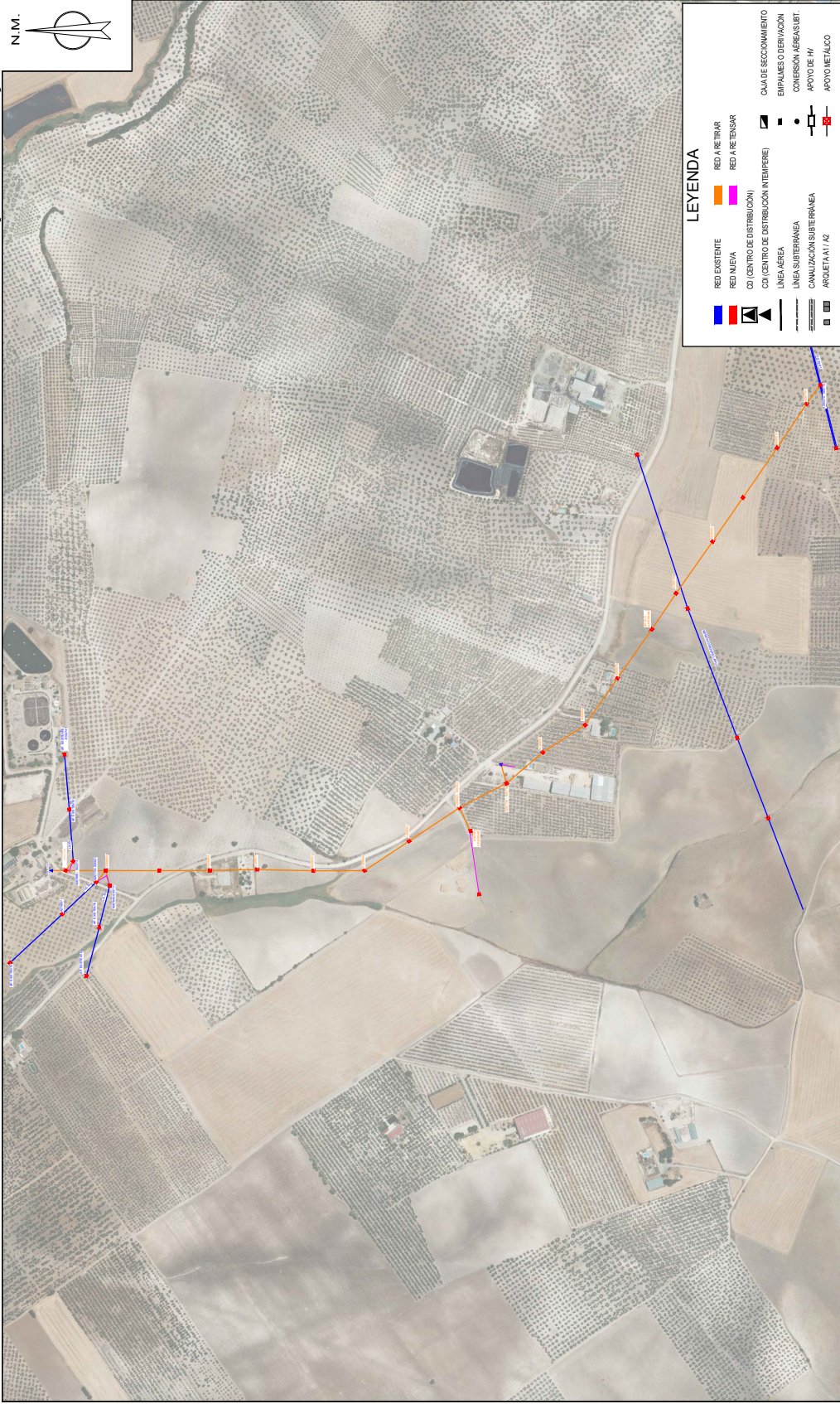
Obra: ANEXO DE AFECTACIONES POR PROYECTO DE EJECUCIÓN DE SUSTITUCIÓN DE TRAMO DE LAMT S.C. 15 KV L/LOS MOLARE DESDE EL APOYO A265275 HASTA EL APOYO A268657-S40090 EN EL TÉRMINO MUNICIPAL DE MORÓN DE LA FRONTERA (SEVILLA)

Nº LCI:	6301106553	Técnico:	FERNÁNDEZ GARCÍA
Nº Exp./Plon:	SFE0258_1	Nº Colegiado:	1.893
Solicitante:	EDISTRIBUCIÓN REDES DIGITALES S.L.U.		COTI HUELVA
T.M. DE MORÓN DE LA FRONTERA (SEVILLA)		Escala:	1:25.000
Fecha:	FEBRERO 2.024	Nº Plano:	01
		SITUACIÓN	

COORDENADAS UTM	COORDENADAS UTM
ETRS89 (HUSO: 30)	ETRS89 (HUSO: 30)
NUEVO APOYO N°14	NUEVO APOYO N°14
X(m): 280.370	X(m): 279.461
Y(m): 4.111.561	Y(m): 4.112.966

MORON-LOS MOLARE 15 KV Cambio conductor LA30 a LA56 tramo S05715 a S52273

T.M. MORÓN DE LA FRONTERA (SEVILLA)



MORON-105_MOLARE 15 kv Cambio conductor LA30 a LA56 tramo S05715 a S52273

¡CUMPLE SIEMPRE!
CON LAS CINCO REGLAS DE ORO PARA TRABAJAR SIN TENSIÓN

- 1 Apertura con corte efectivo de todas las fuentes de tensión
- 2 Enclavamiento o bloqueo y señalización de los aparatos de tensión
- 3 Verificar la ausencia de tensión (inmediatamente antes de poner a tierra y en cortocircuito)
- 4 Poner a tierra y en cortocircuito (inmediatamente después de comprobar la ausencia de tensión)
- 5 Señalización y delimitación de la Zona de Trabajo

¡RECUERDA QUE DEBES UTILIZAR SIEMPRE LOS EPI!

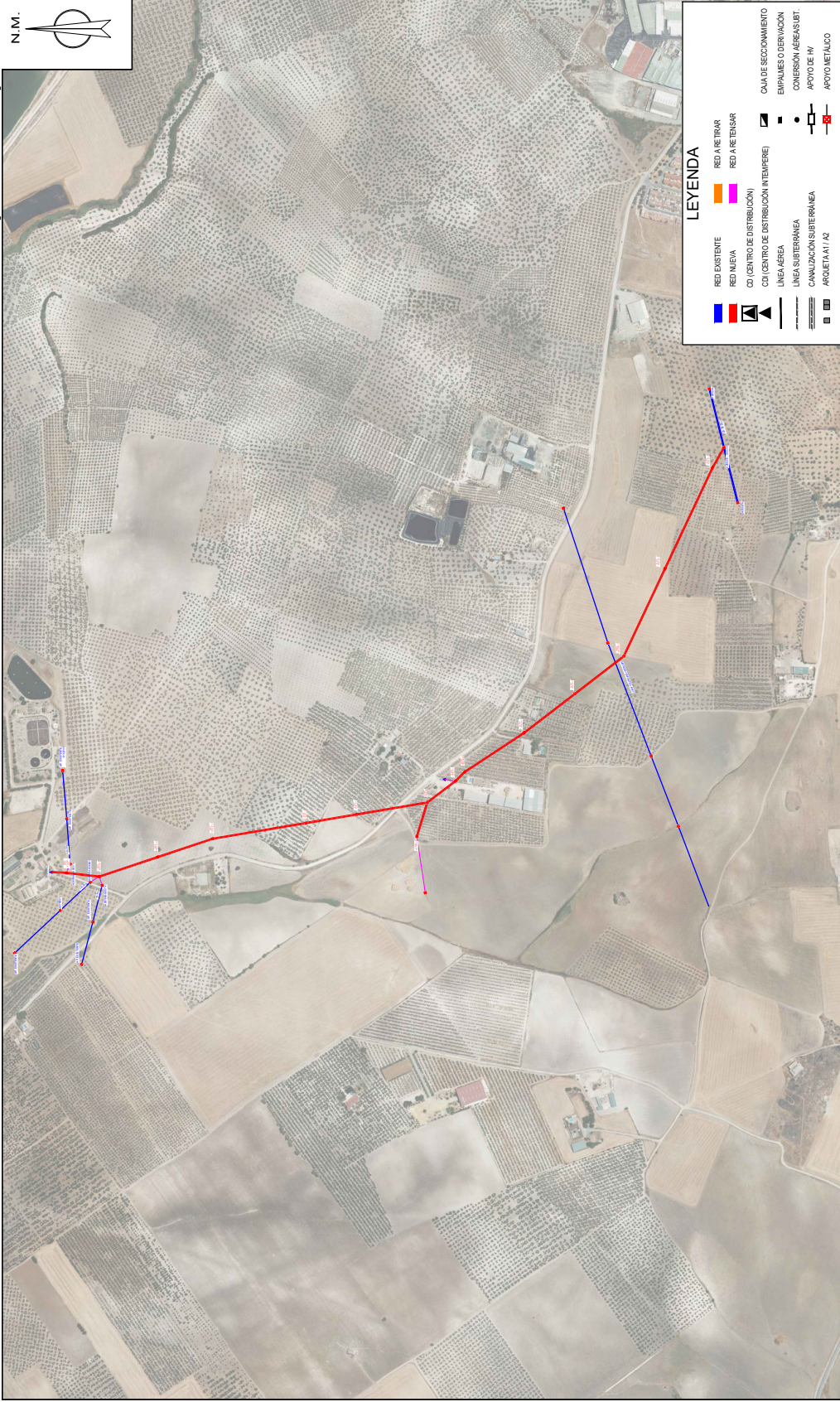
COORDENADAS UTM ETRS89 (HUSO: 30) AP: A265275-S05715 X(m): 280.370 Y(m): 4.111.561	COORDENADAS UTM ETRS89 (HUSO: 30) NUEVO APOYO N°14 X(m): 279.461 Y(m): 4.112.966
--	--

Obra: ANEXO DE AFECIONES POR PROYECTO DE EJECUCIÓN DE SUSTITUCIÓN DE TRAMO DE LAMT S.C. 15 kv L/LOS MOLARE DESDE EL APOYO A265275 HASTA EL APOYO A268657-S40090 EN EL TÉRMINO MUNICIPAL DE MORÓN DE LA FRONTERA (SEVILLA)

Nº LCL: 6301106553	Técnico: PEDRO J. FERNÁNDEZ GARCÍA
Nº Exp./Plan: SFE0258_1	Nº Colegiado: 1.893
Solicitante: EDISTRIBUCIÓN REDES DIGITALES S.L.U.	COTI-HUELVA
T.M. DE MORÓN DE LA FRONTERA (SEVILLA)	Escala: 1:7.000
Fecha: FEBRERO 2.024	Nº Plano: 02

EMPALZAMIENTO

T.M. MORÓN DE LA FRONTERA (SEVILLA)



MORON-LOS MOLARE 15 kv Cambio conductor LA30 a LA56 tramo S05715 a S52273

¡CUMPLE SIEMPRE!
CON LAS CINCO REGLAS DE ORO PARA TRABAJAR SIN TENSION

- 1 Apertura con corte efectivo de todas las fuentes de tensión
- 2 Encierro o bloqueo y señalización de los aparatos de tensión
- 3 Verifica la ausencia de tensión (inmediatamente antes de poner a tierra y en cortocircuito)
- 4 Poner a tierra y en cortocircuito (inmediatamente después de comprobar la ausencia de tensión)
- 5 Señalización y delimitación de la Zona de Trabajo

¡RECUERDA QUE DEBES UTILIZAR SIEMPRE LOS EPI!

COORDENADAS UTM ETRS89 (HUSO: 30) NUEVO APOYO N°14 X(m): 280.370 Y(m): 4.111.561	COORDENADAS UTM ETRS89 (HUSO: 30) NUEVO APOYO N°14 X(m): 279.461 Y(m): 4.112.966
--	--

Obra: ANEXO DE AFECIONES POR PROYECTO DE EJECUCIÓN DE SUSTITUCIÓN DE TRAMO DE LAMT S.C. 15 kv L/LOS MOLARE DESDE EL APOYO A265275 HASTA EL APOYO A268657-S40090 EN EL TÉRMINO MUNICIPAL DE MORÓN DE LA FRONTERA (SEVILLA)

Nº LCL: 6301106653

Nº Exp./Plon: SFE0258_1

Solicitante: EDISTRIBUCIÓN REDES DIGITALES S.L.U.

T.M. DE MORÓN DE LA FRONTERA (SEVILLA)

Escala: 1:8.000

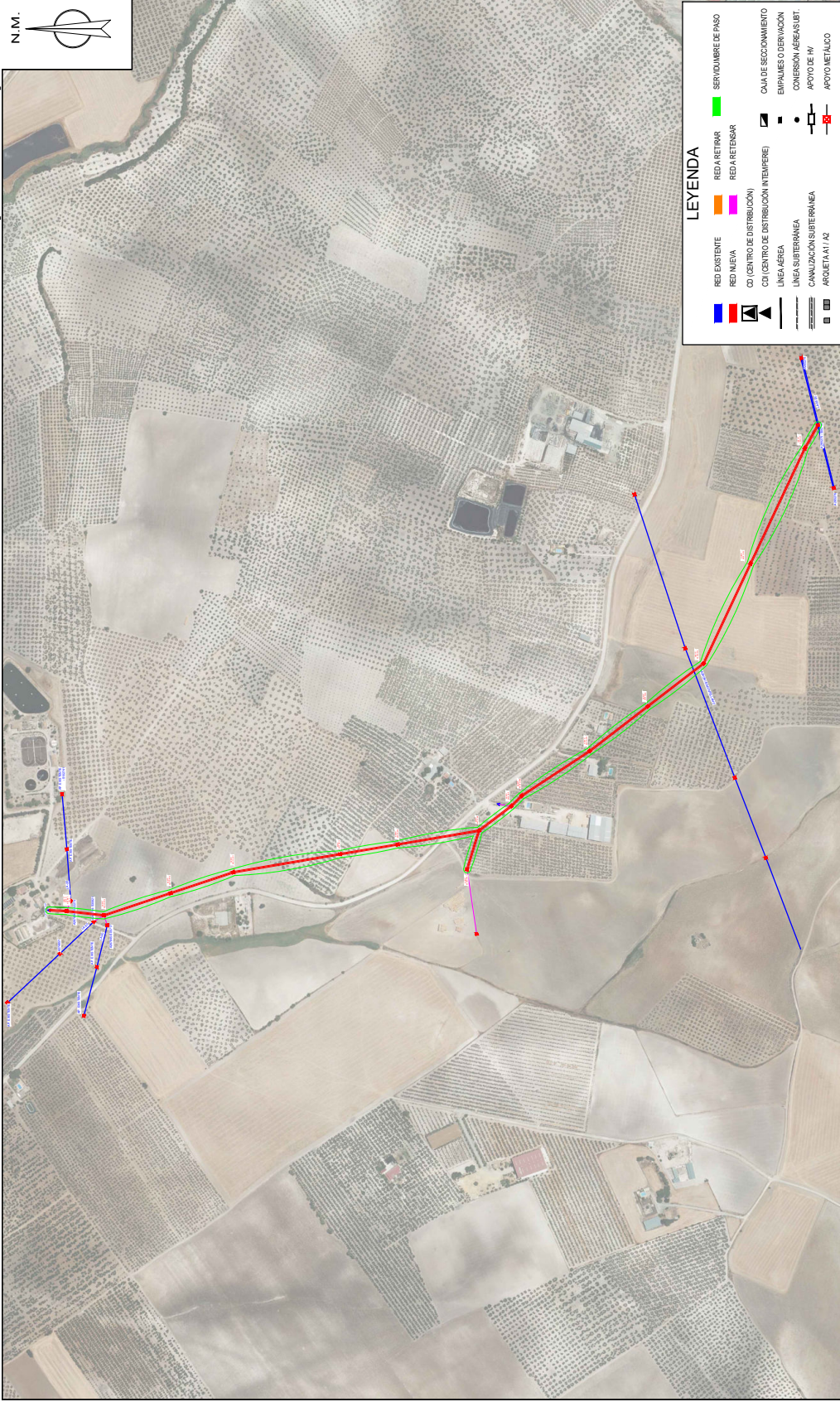
Técnico: PEDRO J. FERNÁNDEZ GARCÍA
 Nº Colegiado: 1.893
 COTI-HUELVA

Fecha: FEBRERO 2.024

Nº Plano: 03

PREVISTO

T.M. MORÓN DE LA FRONTERA (SEVILLA)



MORON-105_MOLARE 15 kv Cambio conductor LA30 a LA56 tramo S05715 a S52273

¡CUMPLE SIEMPRE!
CON LAS CINCO REGLAS DE ORO
PARA TRABAJAR SIN TENSION

- 1 Apertura con corte efectivo de todas las fuentes de tensión
- 2 Encerramiento o bloqueo y señalización de los aparatos de tensión
- 3 Verificar la ausencia de tensión (inmediatamente antes de poner a tierra y en cortocircuito)
- 4 Poner a tierra y en cortocircuito (inmediatamente después de comprobar la ausencia de tensión)
- 5 Señalización y delimitación de la Zona de Trabajo

¡RECUERDA QUE DEBES UTILIZAR SIEMPRE LOS EPI!

COORDENADAS UTM ETRS89 (HUSO: 30) AP: A265275-S05715 X(m): 280.370 Y(m): 4.111.561	COORDENADAS UTM ETRS89 (HUSO: 30) NUEVO APOYO N°14 X(m): 279.461 Y(m): 4.112.966
--	--

Obra: ANEXO DE AFECIONES POR PROYECTO DE EJECUCIÓN DE SUSTITUCIÓN DE TRAMO DE LAMT S.C. 15 kv L/LOS MOLARE DESDE EL APOYO A265275 HASTA EL APOYO A268657-S40090 EN EL TÉRMINO MUNICIPAL DE MORÓN DE LA FRONTERA (SEVILLA)

Nº LCI: 6301106653

Nº Exp./Plon: SFE0258_1

Solicitante: EDISTRIBUCIÓN REDES DIGITALES S.L.U.

T.M. DE MORÓN DE LA FRONTERA (SEVILLA)

Fecha: FEBRERO 2.024

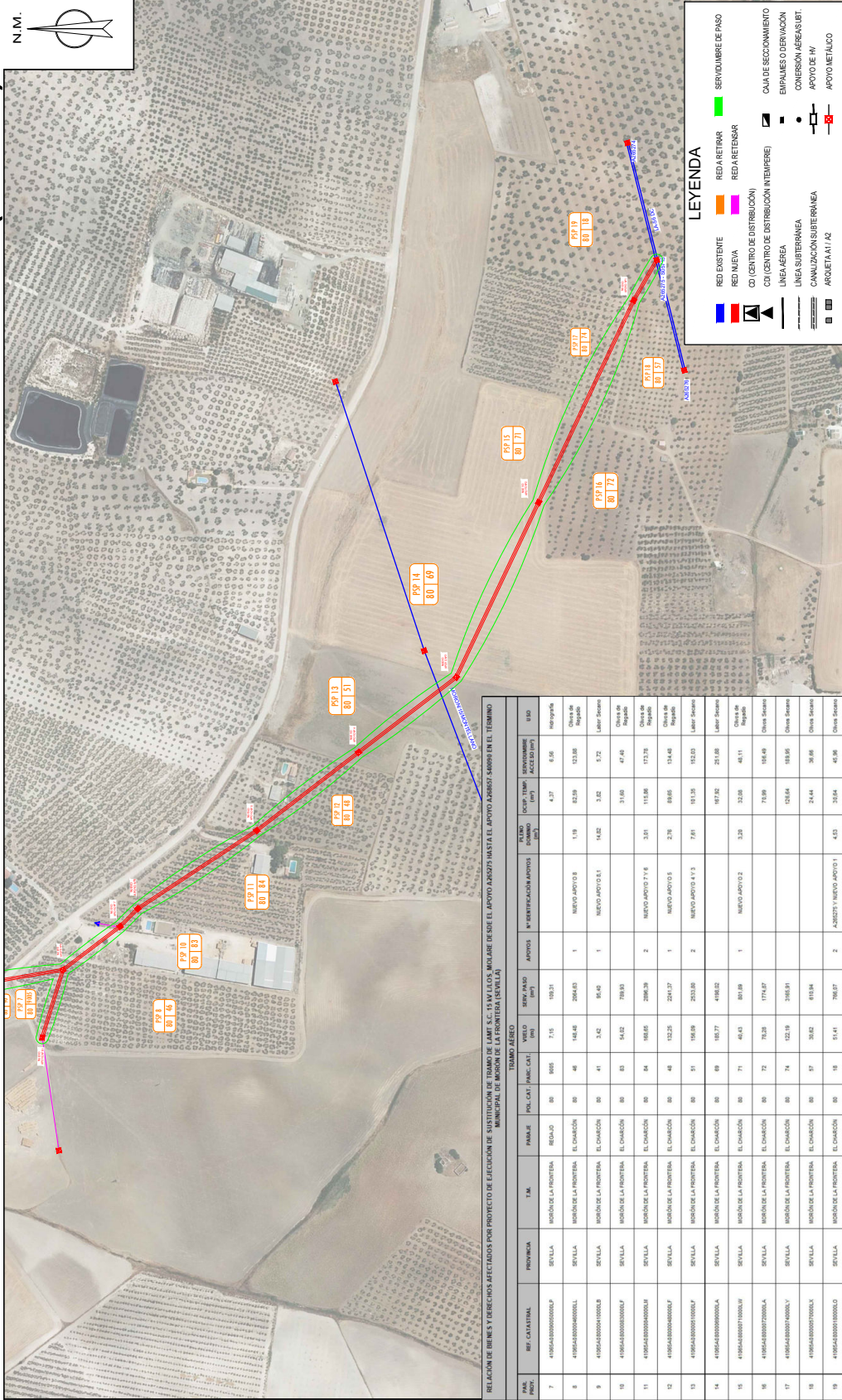
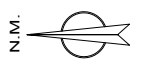
Nº Plano: 04

SERVIDUMBRE

Técnico: PEDRO J. FERNÁNDEZ GARCÍA
Nº Colegiado: 1.893
COTI-HUELVA

Escala: 1:7.000

T.M. MORÓN DE LA FRONTERA (SEVILLA)



LEYENDA

- RED EXISTENTE
- RED NUEVA
- CD (CENTRO DE DISTRIBUCIÓN)
- UNGA AEREA
- UNGA SUBTERRANEA
- CANALIZACION SUBTERRANEA
- ARQUETA A1/A2
- SERVIDUMBRE DE PASO
- REDA RETIRAR
- REDA RETENBER
- CAJA DE SECCIONAMIENTO
- ENPAÑALES O DESPAÑACION
- CONVERSION AEREA/SUBTERRANEA
- APOYO DE RV
- APOYO METALICO

RELACION DE BIENES Y DERECHOS AFECTADOS POR PROYECTO DE EJECUCION DE SUSTITUCION DE TRAMO DE LAMT S.C. 15 KV L/LOS MOLARE DESDE EL APOYO A265275 HASTA EL APOYO A2657-S40090 EN EL TERMINO MUNICIPAL DE MORON DE LA FRONTERA (SEVILLA)

PROVINCIA	T.M.	PARALELO	PUB. CAT. / AMB. CAT.	VOLU. (m ³)	SERV. PASO (m ²)	APOYO	Nº IDENTIFICACION APOYO	CLAS. DOMINIO (m ²)	DESCR. TEMP. (m ²)	USOS DESTINADOS	S.D.
SEVILLA	MORÓN DE LA FRONTERA	REDAL	80	995	7,18	193,31			4,37	6,06	Polígono
SEVILLA	MORÓN DE LA FRONTERA	EL CHAMIZÓN	80	46	148,46	296,43	1	NEVO APOYO 0	4,28	123,88	Olivera de Regajo
SEVILLA	MORÓN DE LA FRONTERA	EL CHAMIZÓN	80	41	5,42	85,45	1	NEVO APOYO 0.1	3,02	5,72	Lugar de Regajo
SEVILLA	MORÓN DE LA FRONTERA	EL CHAMIZÓN	80	83	14,02	78,93			31,60	47,48	Olivera de Regajo
SEVILLA	MORÓN DE LA FRONTERA	EL CHAMIZÓN	80	84	186,65	296,28	2	NEVO APOYO 1 Y 6	118,88	173,25	Olivera de Regajo
SEVILLA	MORÓN DE LA FRONTERA	EL CHAMIZÓN	80	48	132,25	294,27	1	NEVO APOYO 5	89,65	134,46	Olivera de Regajo
SEVILLA	MORÓN DE LA FRONTERA	EL CHAMIZÓN	80	51	198,89	203,89	2	NEVO APOYO 4 Y 7	93,35	152,02	Lugar de Regajo
SEVILLA	MORÓN DE LA FRONTERA	EL CHAMIZÓN	80	89	185,77	419,82			87,82	251,88	Lugar de Regajo
SEVILLA	MORÓN DE LA FRONTERA	EL CHAMIZÓN	80	71	48,43	801,89	1	NEVO APOYO 2	32,88	48,11	Olivera de Regajo
SEVILLA	MORÓN DE LA FRONTERA	EL CHAMIZÓN	80	72	78,20	174,87			78,89	156,46	Olivera de Regajo
SEVILLA	MORÓN DE LA FRONTERA	EL CHAMIZÓN	80	74	122,39	316,81			128,64	189,85	Olivera de Regajo
SEVILLA	MORÓN DE LA FRONTERA	EL CHAMIZÓN	80	57	36,52	81,84			24,44	36,88	Olivera de Regajo
SEVILLA	MORÓN DE LA FRONTERA	EL CHAMIZÓN	80	58	53,41	798,27	2	A26575 NUEVO APOYO 1	4,55	129,84	Olivera de Regajo

¡CUMPLE SIEMPRE!
CON LAS CINCO REGLAS DE ORO PARA TRABAJAR SIN TENSION

- 1** Aperturar con corte efectivo de todas las fuentes de tensión
- 2** Encerramiento o bloqueo y señalización de los aparatos de tensión
- 3** Verificar la ausencia de tensión (inmediatamente antes de poner a tierra y en cortocircuito)
- 4** Poner a tierra y en cortocircuito (inmediatamente después de comprobar la ausencia de tensión)
- 5** Señalización y delimitación de la Zona de Trabajo

¡RECUERDA QUE DEBES UTILIZAR SIEMPRE LOS EPI!

COORDENADAS UTM
ETRS89 (HUSO: 30)
NUEVO APOYO N°14
X(m): 279.461
Y(m): 4.112.966

Obra: ANEXO DE AFECTACIONES POR PROYECTO DE EJECUCION DE SUSTITUCION DE TRAMO DE LAMT S.C. 15 KV L/LOS MOLARE DESDE EL APOYO A265275 HASTA EL APOYO A268657-S40090 EN EL TERMINO MUNICIPAL DE MORON DE LA FRONTERA (SEVILLA)

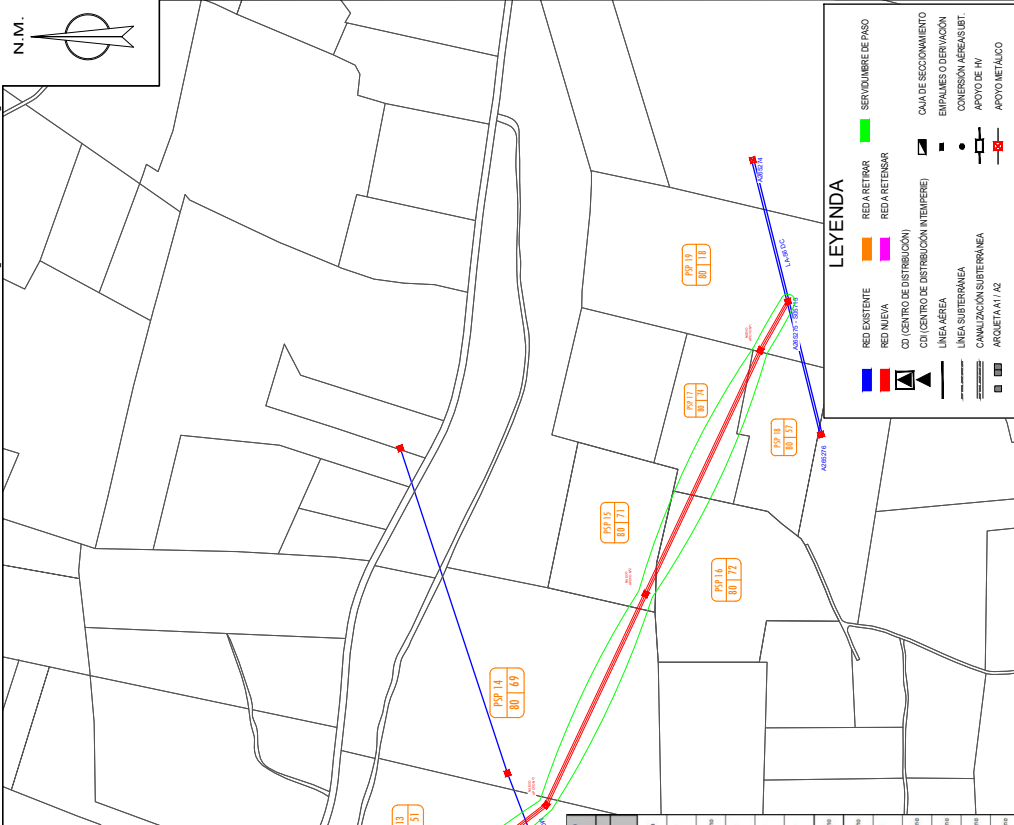
Nº LCL: 6301106653
Técnico: PEDRO J. FERNANDEZ GARCIA
Nº Colegiado: 1.893
COTI-HUELLA

Nº Exp./Plon: SFE0258_1
Solicitante: EDISTRIBUCION REDES DIGITALES S.L.U.
T.M. DE MORÓN DE LA FRONTERA (SEVILLA)

Fecha: FEBRERO 2.024
Nº Plano: 05
TRAZADO LAMT 1-2

MORON-LOS MOLARE 15 KV Cambio conductor LA30 a L45E tramo S05715 a S52773

T.M. MORÓN DE LA FRONTERA (SEVILLA)



RELACION DE BIENES Y DERECHOS AFECTADOS POR PROYECTO DE EJECUCIÓN DE SUSTITUCIÓN DE TRAMO DE LAMT S.C. 15 KV. L/LOS MOLARE DESDE EL APOYO A265275 HASTA EL APOYO A265276 DEL TÉRMINO MUNICIPAL DE MORÓN DE LA FRONTERA (SEVILLA)

PARC. PROPI.	REF. CATASTRAL	PROVINCIA	T.M.	PARRALELO	REL. CAT. PARC. CAT.	VELOC. (m/s)	SERV. P. ALTO (m²)	APORTES	Nº DISTRIBUCIÓN APOYOS	Nº DEB. (m²)	SERV. VOLUMEN (m³)	USO	
7	41864400000000000000P	SEVILLA	MORÓN DE LA FRONTERA	REGALO	80	8065	110,31				4,27	6,66	Hogar
8	41864400000000000000L	SEVILLA	MORÓN DE LA FRONTERA	EL CHACÓN	80	146,46	204,63	1	1	1,19	82,59	123,68	Urbanización y delimitación de la Zona de Trabajo
9	41864400000000000000B	SEVILLA	MORÓN DE LA FRONTERA	EL CHACÓN	80	41	3,42	1	1	14,62	3,92	5,72	Urbanización y delimitación de la Zona de Trabajo
10	41864400000000000000F	SEVILLA	MORÓN DE LA FRONTERA	EL CHACÓN	80	65	78,93				31,80	47,40	Urbanización y delimitación de la Zona de Trabajo
11	41864400000000000000F	SEVILLA	MORÓN DE LA FRONTERA	EL CHACÓN	80	64	105,85	2	2	3,51	115,96	173,79	Urbanización y delimitación de la Zona de Trabajo
12	41864400000000000000F	SEVILLA	MORÓN DE LA FRONTERA	EL CHACÓN	80	48	132,26	1	1	2,76	88,85	134,45	Urbanización y delimitación de la Zona de Trabajo
13	41864400000000000000F	SEVILLA	MORÓN DE LA FRONTERA	EL CHACÓN	80	51	158,89	2	2	7,81	161,36	152,03	Urbanización y delimitación de la Zona de Trabajo
14	41864400000000000000L	SEVILLA	MORÓN DE LA FRONTERA	EL CHACÓN	80	69	185,77	4	4	41,862	187,50	251,68	Urbanización y delimitación de la Zona de Trabajo
15	41864400000000000000F	SEVILLA	MORÓN DE LA FRONTERA	EL CHACÓN	80	71	49,43	1	1	3,20	32,98	46,11	Urbanización y delimitación de la Zona de Trabajo
16	41864400000000000000L	SEVILLA	MORÓN DE LA FRONTERA	EL CHACÓN	80	72	79,20	1	1	73,89	106,49	156,49	Urbanización y delimitación de la Zona de Trabajo
17	41864400000000000000F	SEVILLA	MORÓN DE LA FRONTERA	EL CHACÓN	80	74	122,19	1	1	123,84	189,95	274,44	Urbanización y delimitación de la Zona de Trabajo
18	41864400000000000000L	SEVILLA	MORÓN DE LA FRONTERA	EL CHACÓN	80	57	26,52				24,44	36,96	Urbanización y delimitación de la Zona de Trabajo
19	41864400000000000000L	SEVILLA	MORÓN DE LA FRONTERA	EL CHACÓN	80	16	51,41	2	2	4,53	38,64	45,96	Urbanización y delimitación de la Zona de Trabajo

Obra: ANEXO DE AFECTACIONES POR PROYECTO DE EJECUCIÓN DE SUSTITUCIÓN DE TRAMO DE LAMT S.C. 15 KV L/LOS MOLARE DESDE EL APOYO A265275 HASTA EL APOYO A265276 EN EL TÉRMINO MUNICIPAL DE MORÓN DE LA FRONTERA (SEVILLA)

Nº LCI: 6301106553
 Técnico: PEDRO J. FERNÁNDEZ GARCÍA
 Nº Colegiado: 1.893
 COTI-HUELVA

Nº Exp./Plom: SFE0258_1
 Solicitante: EDISTRIBUCIÓN REDES DIGITALES S.L.U.
 T.M. DE MORÓN DE LA FRONTERA (SEVILLA)
 Escala: 1:4.000

Fecha: FEBRERO 2.024
 Trazado LAMT 1-2 SIN ORTOFOTO
 Nº Plano: 06

¡CUMPLE SIEMPRE! CON LAS CINCO REGLAS DE ORO PARA TRABAJAR SIN TENSIÓN

- 1 Apertura con corte selectivo de todas las fuentes de tensión
- 2 Encerramiento o bloqueo y señalización de los aparatos de tensión
- 3 Verificar la ausencia de tensión (inmediatamente antes de pensar a tierra y en cortocircuito)
- 4 Poner a tierra y en cortocircuito (inmediatamente después de comprobar la ausencia de tensión)
- 5 Señalización y delimitación de la Zona de Trabajo

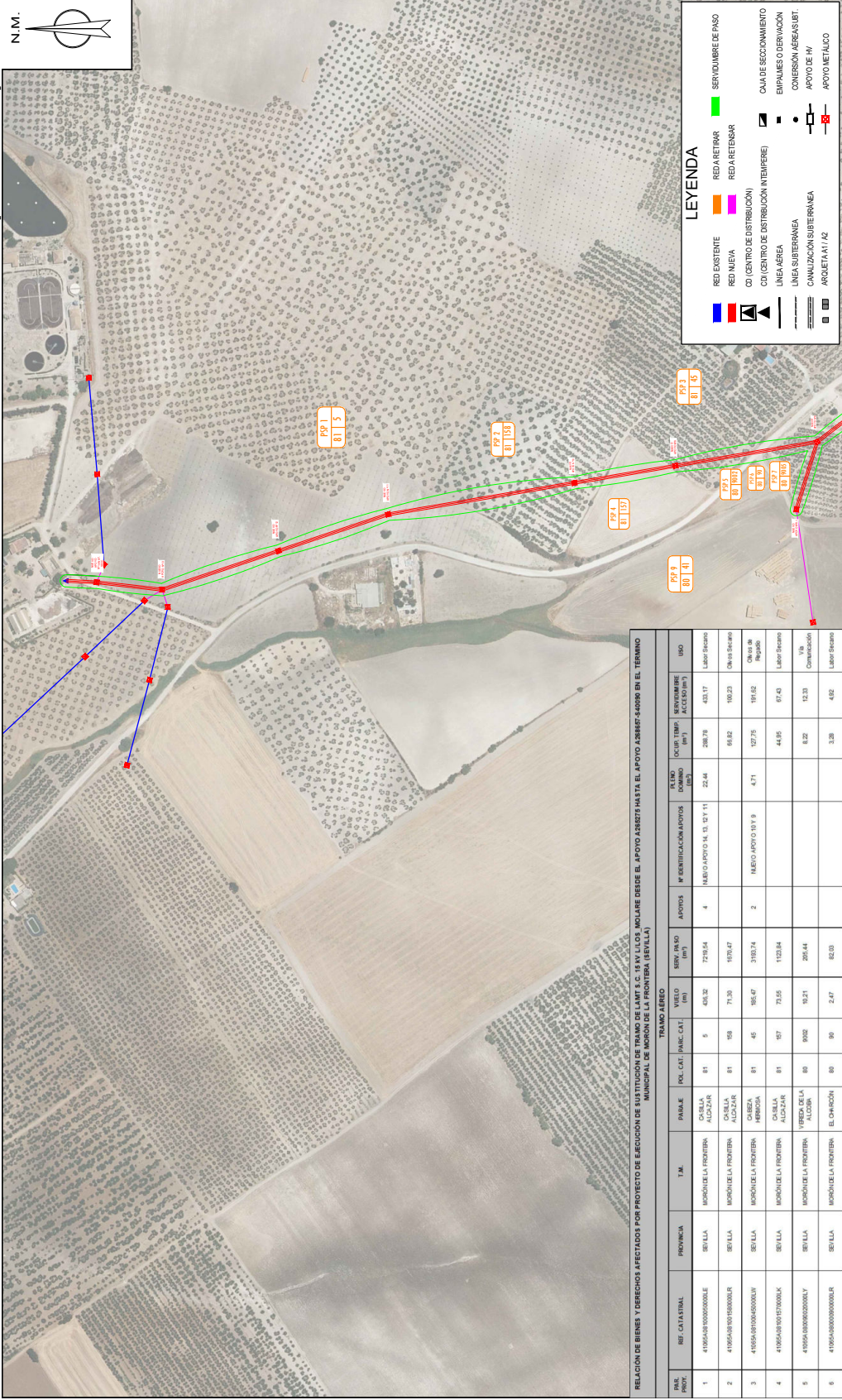
¡RECUERDA QUE DEBES UTILIZAR SIEMPRE LOS EPI!

COORDENADAS UTM
 ETRS89 (HUSO: 30)
 NUEVO APOYO N°14
 X(m): 279.461
 Y(m): 4.112.966

COORDENADAS UTM
 ETRS89 (HUSO: 30)
 AP. A265275-S05715
 X(m): 280.370
 Y(m): 4.111.561

MORON-LOS MOLARE 15 KV Cambio conductor LA30 a LA56 tramo S05715 a S5272

T.M. MORÓN DE LA FRONTERA (SEVILLA)



RELACION DE BIENES Y DERECHOS AFECTADOS POR PROYECTO DE EJECUCIÓN DE SUBSTITUCIÓN DE TRAMO DE LAMT S.C. 15 KV L/LOS MOLARE DESDE EL APOYO A265275 HASTA EL APOYO A2657-S4009 EN EL TÉRMINO MUNICIPAL DE MORÓN DE LA FRONTERA (SEVILLA).

		TRAMO AEREO		ÁREA (M ²)	PROY. (M ²)	PROY. (M ²)	APROV. (M ²)	P. IDENTIFICACIÓN APOYOS		EL. LIQ. DOMINIO (M ²)	EL. LIQ. DEDIC. (M ²)	EL. LIQ. SINDIC. (M ²)	EL. LIQ. ACCESO (M ²)
1	4195648300000000E	SEVILLA	ALCAZAR	81	5	428,32	7219,54	4	NEVO APOYO 14, 13, 12, 11	22,44	298,78	433,17	LABO 26660
2	4195648300000000E	SEVILLA	MORÓN DE LA FRONTERA	81	108	71,30	1619,47	2	NEVO APOYO 10 Y 9	4,71	66,82	100,23	OLIVA 35660
3	4195648300000000E	SEVILLA	MORÓN DE LA FRONTERA	81	45	162,47	3193,74	2	NEVO APOYO 10 Y 9	4,71	127,75	193,62	OLIVA 35660
4	4195648300000000E	SEVILLA	MORÓN DE LA FRONTERA	81	87	73,05	1323,84	2	NEVO APOYO 10 Y 9	4,71	44,85	67,43	LABO 26660
5	4195648300000000E	SEVILLA	MORÓN DE LA FRONTERA	81	60	99,21	205,44	2	NEVO APOYO 10 Y 9	4,71	8,22	13,33	CONVERSION
6	4195648300000000E	SEVILLA	MORÓN DE LA FRONTERA	81	60	2,47	82,83	2	NEVO APOYO 10 Y 9	4,71	3,39	4,82	LABO 26660

¡CUMPLE SIEMPRE!
CON LAS CINCO REGLAS DE ORO PARA TRABAJAR SIN TENSION

- 1 Apertura con corte efectivo de todas las fuentes de tensión
- 2 Encerramiento o bloqueo y señalización de los aparatos de trabajo
- 3 Verificar ausencia de tensión (Inmediatamente antes de poner a tierra y en cortocircuito)
- 4 Poner a tierra y en cortocircuito (Inmediatamente después de comprobar la ausencia de tensión)
- 5 Señalización y delimitación de la Zona de Trabajo

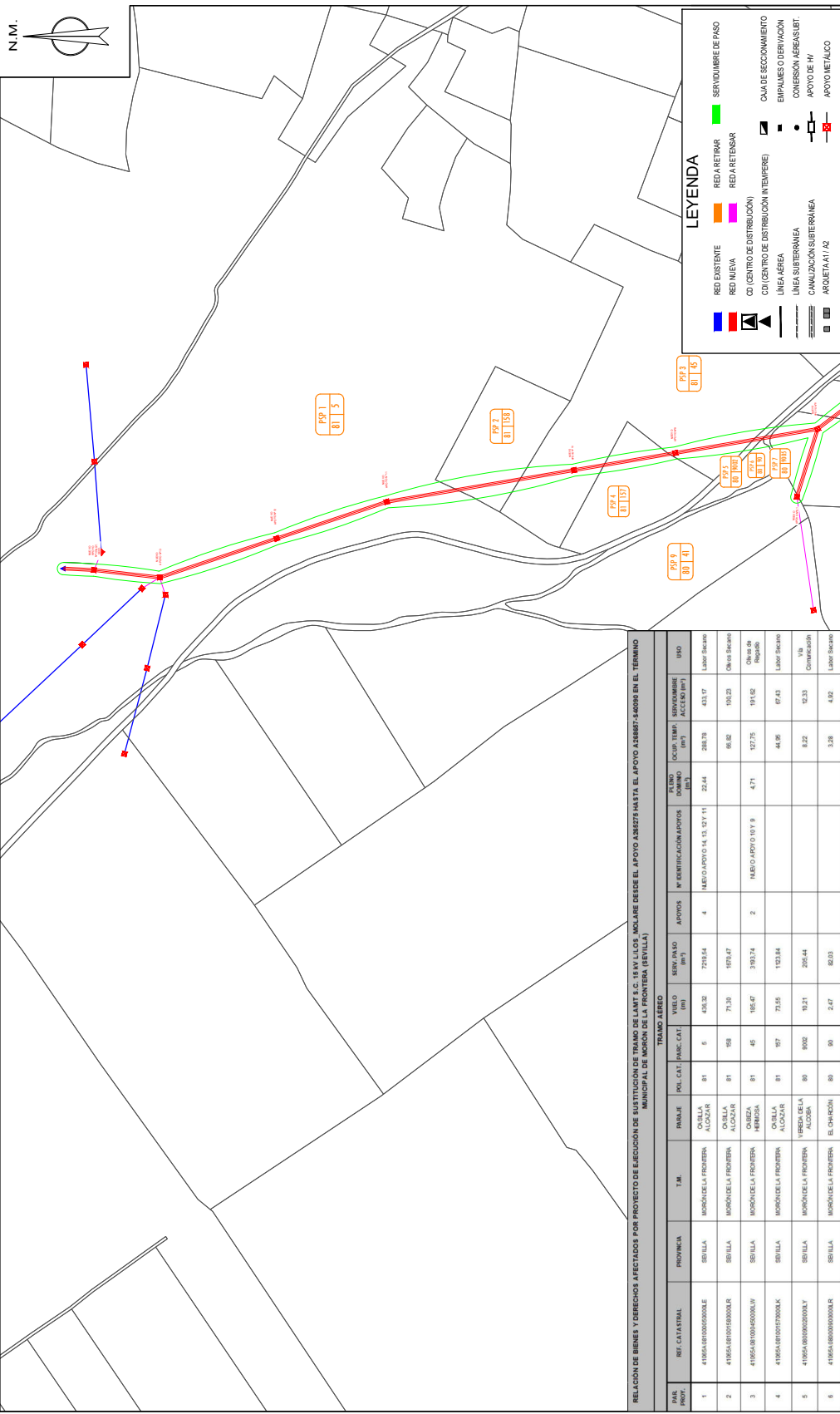
¡RECUERDA QUE DEBES UTILIZAR SIEMPRE LOS EPI!

COORDENADAS UTM ETRS89 (HUSO: 30) AP. A265275-S05715 X(m): 280.370 Y(m): 4.111.561	COORDENADAS UTM ETRS89 (HUSO: 30) NUEVO APOYO N°14 X(m): 279.461 Y(m): 4.112.966
--	--

MORON-LOS MOLARE 15 KV Cambio conductor LA30 a LA56 tramo S05715 a S52773

Obra: ANEXO DE AFECIONES POR PROYECTO DE EJECUCIÓN DE SUBSTITUCIÓN DE TRAMO DE LAMT S.C. 15 KV L/LOS MOLARE DESDE EL APOYO A265275 HASTA EL APOYO A2657-S4009 EN EL TÉRMINO MUNICIPAL DE MORÓN DE LA FRONTERA (SEVILLA)	
Nº LCI: 6301106553	Técnico: PEDRO J. FERNÁNDEZ GARCÍA
Nº Exp./Plon: SFE0258_1	Nº Colegiado: 1.893
Solicitante: EDIFICACIÓN REDES DIGITALES S.L.U.	
T.M. DE MORÓN DE LA FRONTERA (SEVILLA)	
Escala: 1:4.000	
Fecha: FEBRERO 2.024	Nº Plano: 07
TRAZADO LAMT 2-2	

T.M. MORÓN DE LA FRONTERA (SEVILLA)



RELACION DE BIENES Y DERECHOS AFECTADOS POR PROYECTO DE EJECUCION DE SUSTITUCION DE TRAMO DE LAMT S.C. 15 KV L.L.O.S. MOLARE DESDE EL APOYO 328657-6000 EN EL TERMINO MUNICIPAL DE MORON DE LA FRONTERA (SEVILLA)

PAR. PROY.	REF. CATASTRAL	PROVINCIA	T.M.	PARQUE	POL. CAT. (PARC. CAT.)	VELO (m)	SERV. PAGO (m²)	APOTOS	Nº IDENTIFICACION APOTOS	PLANO DOMINIO (m²)	FECHA TRAMO ACCESIO (m²)	USO	
1	4195641800000000000E	SEVILLA	MORON DE LA FRONTERA	ORILLA ALCAZAR	81	436,32	729254	4	HAZIO APOYO 14.13.127.11	22,44	288,78	433,17	LABOR ESCARDO
2	4195641800000000000E	SEVILLA	MORON DE LA FRONTERA	ORILLA ALCAZAR	81	71,30	107647			68,40	100,00	08 de Escarpo	
3	4195641800000000000W	SEVILLA	MORON DE LA FRONTERA	ORILLA HEREDIA	81	185,47	330374	2	HAZIO APOYO 10.7.9	4,71	127,75	191,62	08 de Escarpo
4	4195641800000000000K	SEVILLA	MORON DE LA FRONTERA	ORILLA ALCAZAR	81	73,55	123184			41,96	67,43	LABOR ESCARDO	
5	4195641800000000000L	SEVILLA	MORON DE LA FRONTERA	VIERDA DELA ALCAZAR	80	802	206,44			8,22	12,33	VIA COMUNICACION	
6	4195641800000000000L	SEVILLA	MORON DE LA FRONTERA	EL CHIRON	80	2,47	82,03			3,28	4,02	LABOR ESCARDO	

MORON-LOS MOLARE 15 KV Cambio conductor LA30 a LA56 tramo S05715 a S52273

Obra: ANEXO DE AFECIONES POR PROYECTO DE EJECUCION DE SUSTITUCION DE TRAMO DE LAMT S.C. 15 KV L.L.O.S. MOLARE DESDE EL APOYO A265275 HASTA EL APOYO A268657-S40090 EN EL TERMINO MUNICIPAL DE MORON DE LA FRONTERA (SEVILLA)

Nº LCI: 6301106653
 Técnico: PEDRO J. FERNANDEZ GARCIA
 Nº Exp./Plan: SFE0258_1
 Nº Colegiado: 1.893
 Solicitante: EDISTRIBUCION REDES DIGITALES S.L.U. COTI HUELVA
 T.M. DE MORÓN DE LA FRONTERA (SEVILLA)
 Escala: 1:4.000

Fecha: FEBRERO 2.024
 Trazado LAMT 2-2 SIN ORTOFOTO
 Nº Plano: 08

¡CUMPLE SIEMPRE!
CON LAS CINCO REGLAS DE ORO PARA TRABAJAR SIN TENSION

- 1 Apertura con corte efectivo de todas las fuentes de tensión
- 2 Encadenamiento o bloqueo y señalización de los aparatos de maniobra
- 3 Verificar la ausencia de tensión (Inmediatamente antes de poner a tierra y en cortocircuito)
- 4 Poner a tierra y en cortocircuito (Inmediatamente después de comprobar la ausencia de tensión)
- 5 Señalización y delimitación de la Zona de Trabajo

¡RECUERDA QUE DEBES UTILIZAR SIEMPRE LOS EPI!

COORDENADAS UTM
 ETRS89 (HUSO: 30)
 NUEVO APOYO N°14
 X(m): 279.461
 Y(m): 4.112.966

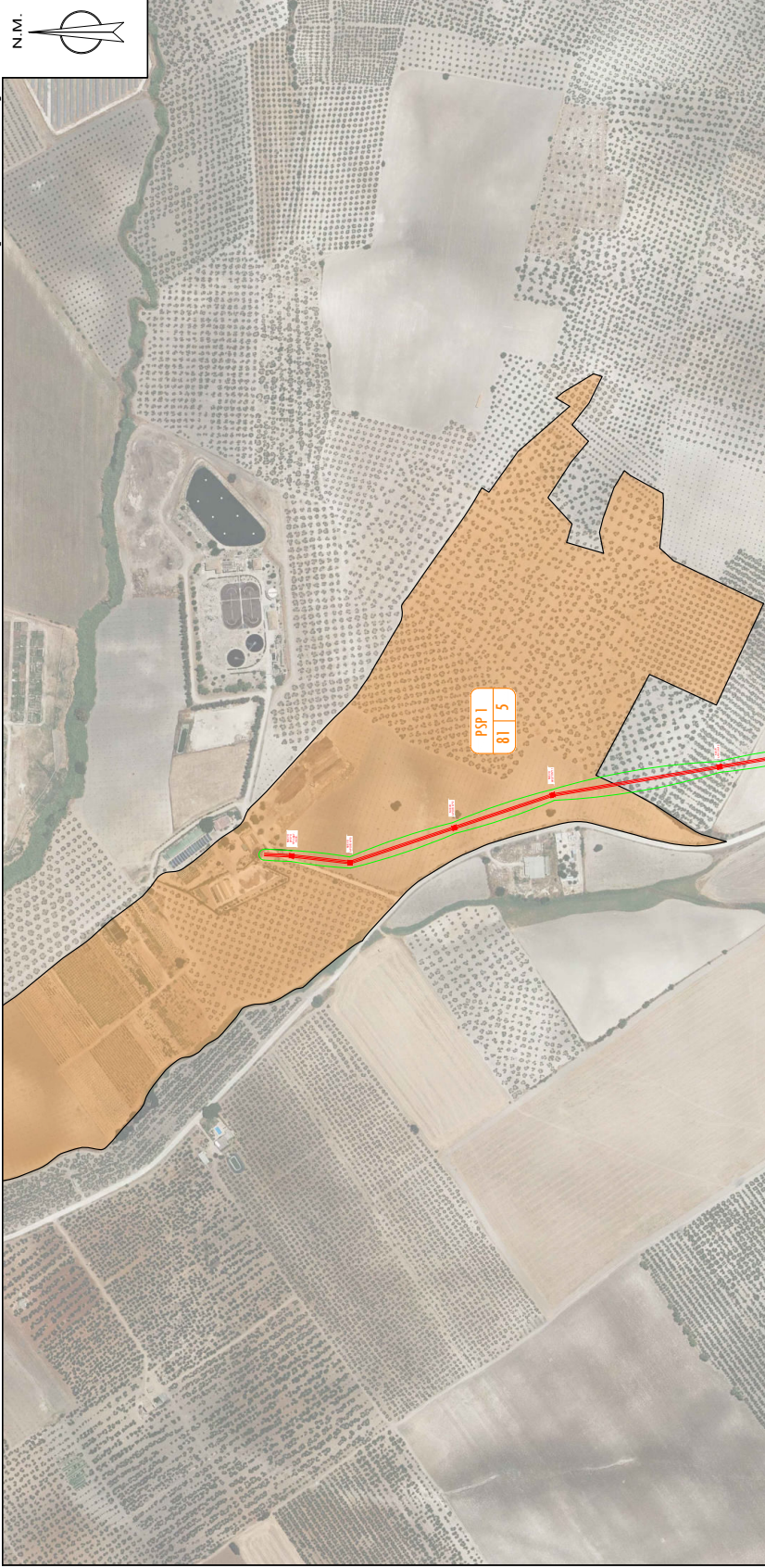
COORDENADAS UTM
 ETRS89 (HUSO: 30)
 AP. A265275-S05715
 X(m): 280.370
 Y(m): 4.111.561

4 PLANOS DE AFECCIONES INDIVIDUALES

Nº Reg. Entrada: 202499902404635. Fecha/Hora: 11/03/2024 14:46:05

	ANGELA MARIA COLLADO DOMINGUEZ	11/03/2024 14:45	PÁGINA 23/62
VERIFICACIÓN	PEGVEX8TV2GBRXP57MDH5G8Z9GRRF	https://ws050.juntadeandalucia.es:443/verificarFirma/	
			

T.M. MORÓN DE LA FRONTERA (SEVILLA)



RELACION DE BIENES Y DERECHOS AFECTADOS POR PROYECTO DE EJECUCIÓN DE TRAMO DE LAMT S.C. 15 KV L/LOS MOLARE DESDE EL APOYO A265275 HASTA EL APOYO A268657-S40090 EN EL TÉRMINO MUNICIPAL DE MORÓN DE LA FRONTERA (SEVILLA)

PAR. PROY.	REF. CATASTRAL	PROVINCIA	T.M.	PARAJE	POL. CAT.	PARC. CAT.	VUELO (m)	SERV. PASO (m ²)	APOYOS	Nº IDENTIFICACIÓN APOYOS	PLENO DOMINIO (m ²)	OCCUP. TEMP. (m ²)	SERVIDUMBRE ACCESO (m ²)	USO
1	41065A081000050000E	SEVILLA	MORÓN DE LA FRONTERA	CASILLA ALCAZAR	81	5	436,32	7219,54	4	NUEVO APOYO 14, 13, 12 Y 11	22,44	288,78	433,17	Labor Secano

TRAMO AEREO

LEYENDA

- RED EXISTENTE
- RED NUEVA
- CO (CENTRO DE DISTRIBUCIÓN)
- LINEA AEREA
- LINEA SUBTERRANEA
- CANALIZACIÓN SUBTERRANEA
- ARQUEO AL/2
- RED A RETIRAR
- RED A MANTENER
- SERVIDUMBRE DE PASO
- CAJAS DE SECCIONAMIENTO
- EMPALMES O DERIVACION
- CONVERSION AEREA/SUBT.
- APOYO DE/W
- APOYO METALICO

COORDENADAS UTM
ETRS89 (HUSO: 30)
AP. A265275-S05715
X(m): 280.370
Y(m): 4.111.561

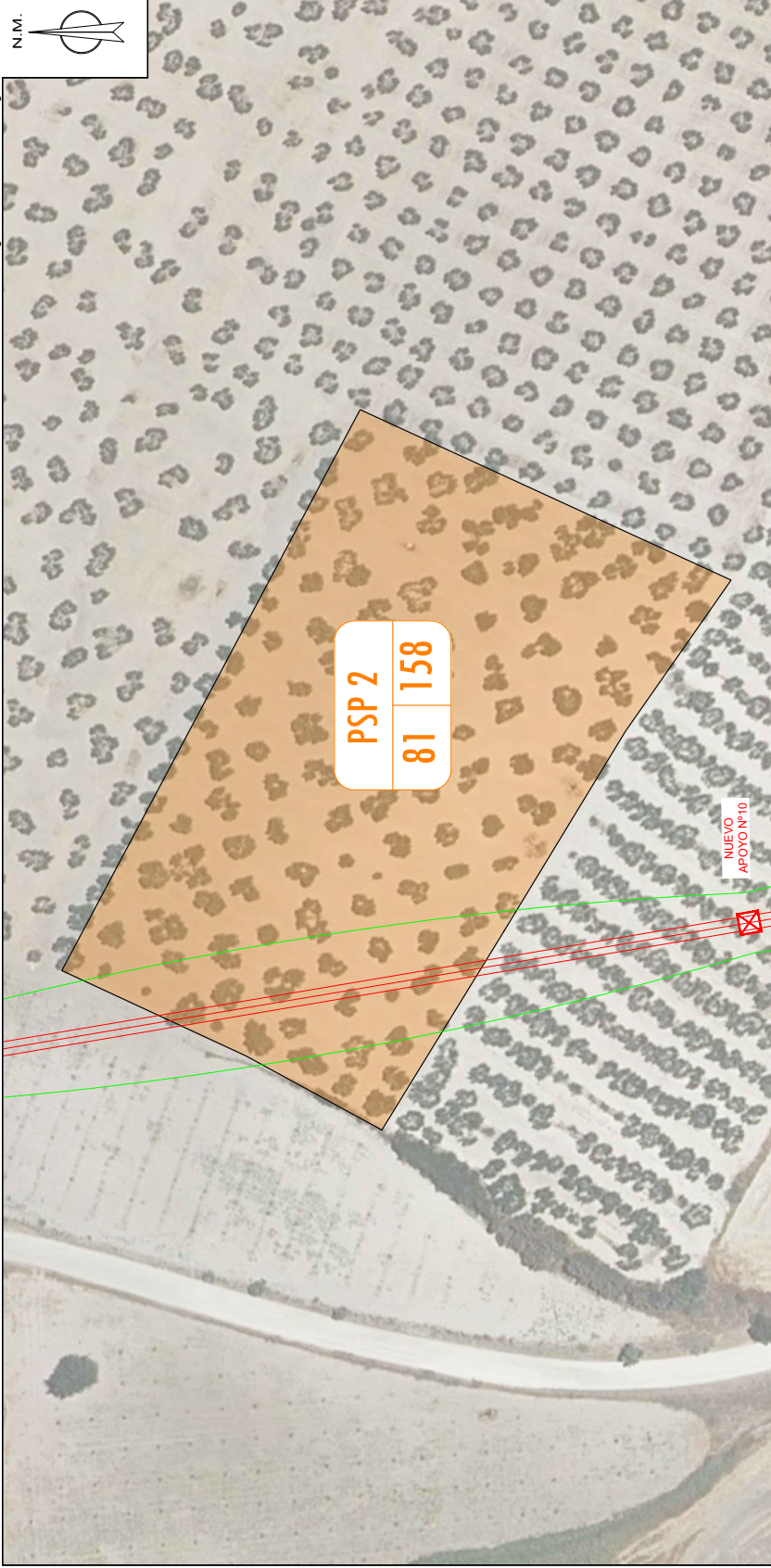
COORDENADAS UTM
ETRS89 (HUSO: 30)
NUEVO APOYO N°14
X(m): 279.461
Y(m): 4.112.966

Obra: ANEXO DE AFECIONES POR PROYECTO DE EJECUCIÓN DE SUSTITUCIÓN DE TRAMO DE LAMT S.C. 15 KV L/LOS MOLARE DESDE EL APOYO A265275 HASTA EL APOYO A268657-S40090 EN EL TÉRMINO MUNICIPAL DE MORÓN DE LA FRONTERA (SEVILLA)

Nº LCI:	6301106553	Técnico:	FERNÁNDEZ GARCÍA
Nº Exp./Plom:	SFEQ258_1	Nº Colegiado:	1.893
Solicitante:	EDISTRIBUCIÓN REDES DIGITALES S.L.U.		COTI HUELVA
	T.M. DE MORÓN DE LA FRONTERA (SEVILLA)	Escala:	1:5.000
Fecha:	FEBRERO 2.024	Nº Plano:	01

MORON-LOS MOLARE 15 KV Cambio conductor LA30 a LA56 tramo S05715 a S5273

T.M. MORÓN DE LA FRONTERA (SEVILLA)



RELACIÓN DE BIENES Y DERECHOS AFECTADOS POR PROYECTO DE EJECUCIÓN DE SUSTITUCIÓN DE TRAMO DE LAMT S.C. 15 KV L/LOS MOLARE DESDE EL APOYO A265275 HASTA EL APOYO A268657-S40090 EN EL TÉRMINO MUNICIPAL DE MORÓN DE LA FRONTERA (SEVILLA)

PAR. PROY.	REF. CATASTRAL	PROVINCIA	T.M.	PARAJE	POL. CAT.	PARC. CAT.	VUELO (m)	SERV. PASO (m ²)	APOYOS	Nº IDENTIFICACIÓN APOYOS	PLENO DOMINIO (m ²)	OCUP. TEMP. (m ²)	SERVIDUMBRE ACCESO (m ²)	USO
2	410654081001580000LR	SEVILLA	MORÓN DE LA FRONTERA	CASILLA ALCAZAR	81	158	71,30	1670,47				66,82	100,23	Olivos Secano

TRAMO AÉREO

LEYENDA

- RED EXISTENTE
- RED NUEVA
- CD (CENTRO DE DISTRIBUCIÓN)
- LÍNEA ÁREA
- LÍNEA SUBTÉRREA
- CANALIZACIÓN SUBTÉRREA
- ARQUETIPALIZ
- RED A RETIRAR
- RED A RETENBER
- CASILLA DE SECCIONAMIENTO
- EMPALMES O DERIVACION
- CONEXIÓN AEROSBIT
- APOYO DE M.
- APOYO METALICO
- SERVIDUMBRE DE PASO

COORDENADAS UTM
ETRS89 (HUSO: 30)
AP. A265275-S05715
X(m): 280.370
Y(m): 4.111.561

COORDENADAS UTM
ETRS89 (HUSO: 30)
NUEVO APOYO Nº14
X(m): 279.461
Y(m): 4.112.966

Obra: ANEXO DE AFECIONES POR PROYECTO DE EJECUCIÓN DE SUSTITUCIÓN DE TRAMO DE LAMT S.C. 15 KV L/LOS MOLARE DESDE EL APOYO A265275 HASTA EL APOYO A268657-S40090 EN EL TÉRMINO MUNICIPAL DE MORÓN DE LA FRONTERA (SEVILLA)

Nº LCL: 6301106553
Nº Exp./Plon: SFE0258-1
Solicitante: EDISTRIBUCIÓN REDES DIGITALES S.L.U.
T.M. DE MORÓN DE LA FRONTERA (SEVILLA)

Técnico: PEDRO J. FERNÁNDEZ GARCIA
Nº Colegiado: 1.893
COTI HUELVA

Escalor: 1:900

Fecha: FEBRERO 2.024


Nº Plano: 02

Plano: PLANO INDIVIDUAL PSP 2



MORON-LOS MOLARE 15 KV Cambio conductor LA30 a LA56 tramo S05715 a S52273

T.M. MORÓN DE LA FRONTERA (SEVILLA)



RELACION DE BIENES Y DERECHOS AFECTADOS POR PROYECTO DE EJECUCIÓN DE SUSTITUCIÓN DE TRAMO DE LÍNEA S.C. 15 KV L/LOS MOLARE DESDE EL APOYO A265275 HASTA EL APOYO S40090 EN EL TÉRMINO MUNICIPAL DE MORÓN DE LA FRONTERA (SEVILLA)

PAR. PROY.	REF. CATASTRAL	PROVINCIA	T.M.	PARAJE	POL. CAT.	PARC. CAT.	VUELO (m)	SERV. PASO (m ²)	APOYOS	Nº IDENTIFICACIÓN APOYOS	PLENO DOMINIO (m ²)	OCCUP. TEMP. (m ²)	SERVIDUMBRE ACCESO (m ²)	USO
3	41065A081000450000LW	SEVILLA	MORÓN DE LA FRONTERA	CABEZA HERMOSA	81	45	165,47	3193,74	2	NUEVO APOYO 10 Y 9	4,71	127,75	191,62	Olivos de Regadío

TRAMO AÉREO

LEYENDA

	RED EXISTENTE		SERVIDUMBRE DE PASO
	RED NUEVA		RED A RETIRAR
	CD (CENTRO DE DISTRIBUCIÓN)		RED A RETENBER
	LÍNEA AÉREA		CAJA DE SECCIONAMIENTO
	LÍNEA SUBTERRÁNEA		EMPALME O DERIVACIÓN
	CANALIZACIÓN SUBTERRÁNEA		CONEXIÓN A REDESIBT
	ARQUETRIAZ		APOYO DE I.M.
			APOYO METALICO

COORDENADAS UTM ETRS89 (HUSO: 30) AP. A265275-S05715 X(m): 280.370 Y(m): 4.111.561	COORDENADAS UTM ETRS89 (HUSO: 30) NUEVO APOYO N°14 X(m): 279.461 Y(m): 4.112.966
--	--

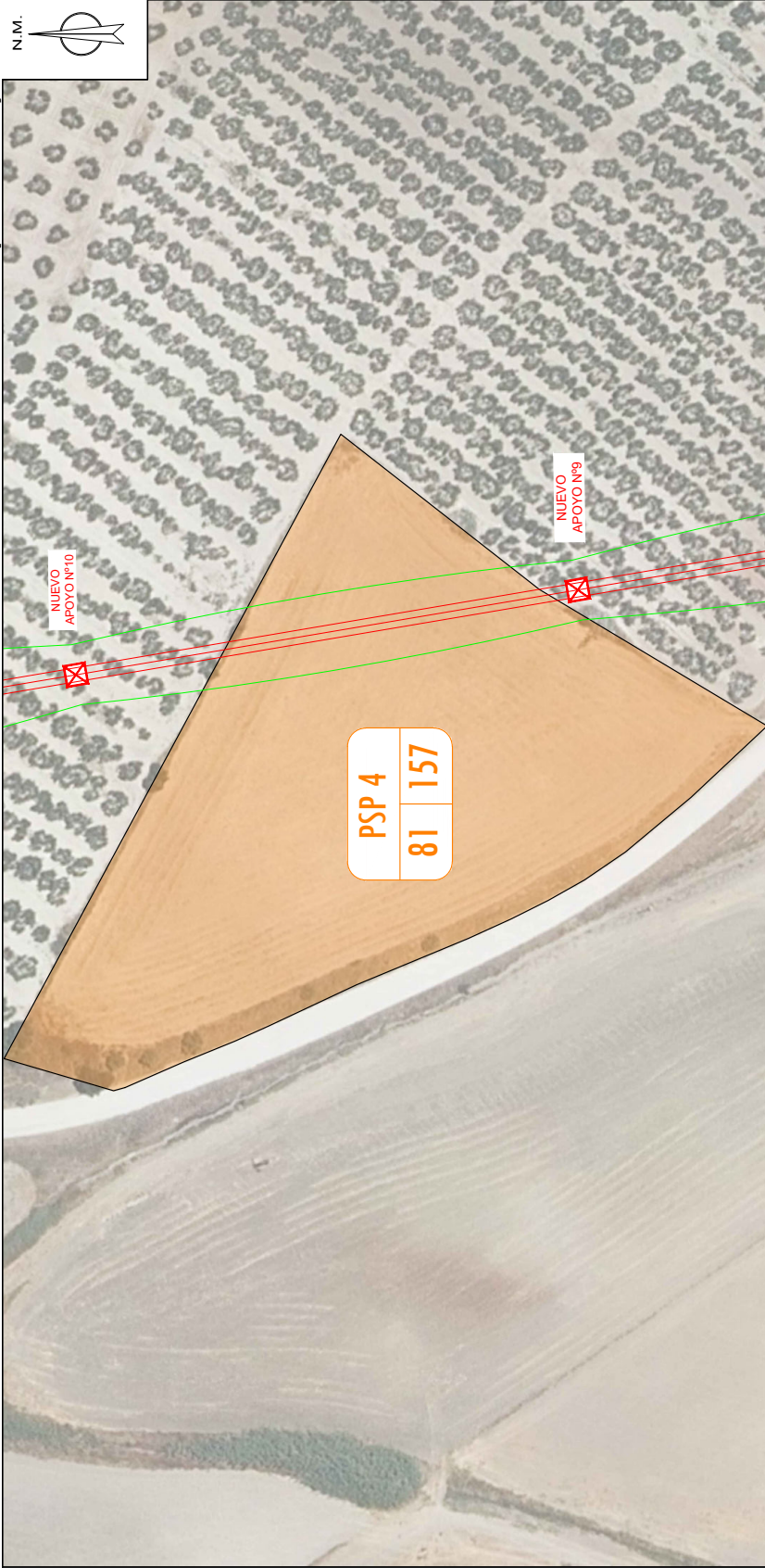
Obra: ANEXO DE AFECIONES POR PROYECTO DE EJECUCIÓN DE SUSTITUCIÓN DE TRAMO DE LÍNEA S.C. 15 KV L/LOS MOLARE DESDE EL APOYO A265275 HASTA EL APOYO A268657-S40090 EN EL TÉRMINO MUNICIPAL DE MORÓN DE LA FRONTERA (SEVILLA)

Nº L.C.L.: 6301106553
 Técnico: PEDRO J. FERNÁNDEZ GARCÍA
 Nº Colegiado: 1.893
 Nº Exp./Plom: SFE0258_1
 Solicitante: EDISTRIBUCIÓN REDES DIGITALES S.L.U.
 COTI HUELVA
 T.M. DE MORÓN DE LA FRONTERA (SEVILLA)
 Escala: 1:2.000

Fecha: FEBRERO 2.024
 Nº Plano: 03
 PLANO INDIVIDUAL PSP 3

MORON-LOS MOLARE 15 KV Cambio conductor LA30 a LA56 tramo S05715 a S52273

T.M. MORÓN DE LA FRONTERA (SEVILLA)



RELACION DE BIENES Y DERECHOS AFECTADOS POR PROYECTO DE EJECUCIÓN DE SUSTITUCIÓN DE TRAMO DE LAMT S.C. 15 KV L/LOS_MOLARE DESDE EL APOYO A268657-S40090 EN EL TÉRMINO MUNICIPAL DE MORÓN DE LA FRONTERA (SEVILLA)

PAR. PROY.	REF. CATASTRAL	PROVINCIA	T.M.	PARAJE	POL. CAT.	PARC. CAT.	VUELO (m)	SERV. PASO (m ²)	APOYOS	Nº IDENTIFICACIÓN APOYOS	PLENO DOMINIO (m ²)	OCCUP. TEMP. (m ²)	SERVIDUMBRE ACCESO (m ²)	USO
4	41065A081001570000LK	SEVILLA	MORÓN DE LA FRONTERA	CASILLA ALCAZAR	81	157	73,55	1123,84				44,95	67,43	Labor Secano

TRAMO AEREO

LEYENDA

- RED EXISTENTE
- RED NUEVA
- CD (CENTRO DE DISTRIBUCIÓN)
- LÍNEA ÁEREA
- LÍNEA SUBTERRÁNEA
- CANALIZACIÓN SUBTERRÁNEA
- ARQUETIPALIZ
- RED A RETIRAR
- RED A RETENBER
- PARAJE
- CASILLA
- ALCAZAR
- SERVIDUMBRE DE PASO
- CAJA DE SECCIONAMIENTO
- EMPALMES O DERIVACION
- CONEXIÓN AERENS/BT
- APOYO DE LM
- APOYO METALICO

COORDENADAS UTM
ETRS89 (HUSO: 30)
AP. A268275-S05715
X(m): 280.370
Y(m): 4.111.561

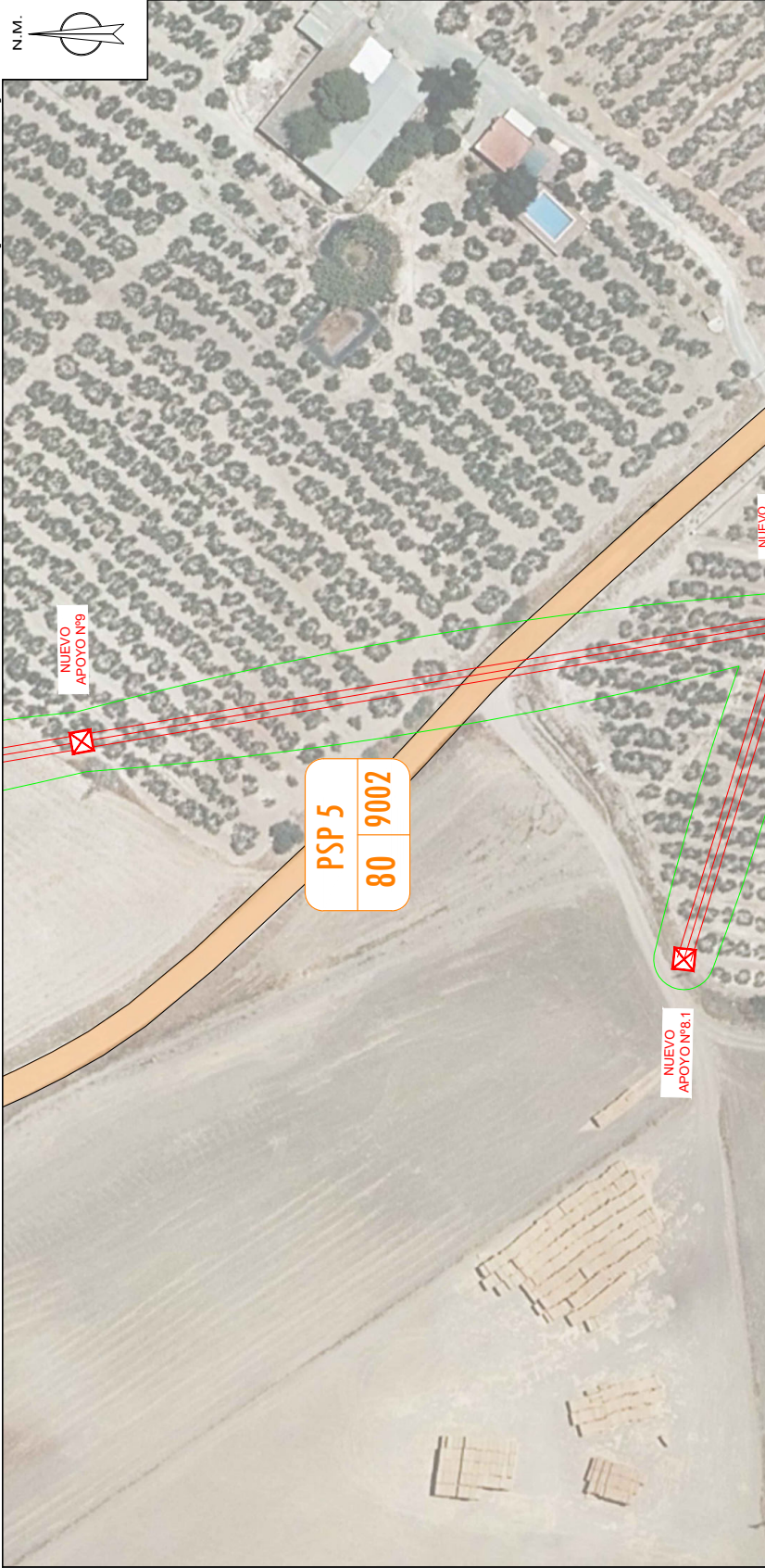
COORDENADAS UTM
ETRS89 (HUSO: 30)
NUEVO APOYO Nº14
X(m): 279.461
Y(m): 4.112.966

Obra: ANEXO DE AFECTACIONES POR PROYECTO DE EJECUCIÓN DE SUSTITUCIÓN DE TRAMO DE LAMT S.C. 15 KV L/LOS_MOLARE DESDE EL APOYO A268657-S40090 HASTA EL APOYO A268657-S40090 EN EL TÉRMINO MUNICIPAL DE MORÓN DE LA FRONTERA (SEVILLA)

Nº LCI:	6301106653	Técnico:	PEDRO J. FERNÁNDEZ GARCIA
Nº Exp./Plon:	SFEO258_1	Nº Colegiado:	1.893
Solicitante:	EDISTRIBUCIÓN REDES DIGITALES S.L.U.		COTI HUELVA
	T.M. DE MORÓN DE LA FRONTERA (SEVILLA)	Escala:	1:900
Fecha:	FEBRERO 2.024	Nº Plano:	04

MORON-LOS_MOLARE 15 KV Cambio conductor LA30 a LA56 tramo S05715 a S5273

T.M. MORÓN DE LA FRONTERA (SEVILLA)



RELACION DE BIENES Y DERECHOS AFECTADOS POR PROYECTO DE EJECUCIÓN DE SUSTITUCIÓN DE TRAMO DE LAMT S.C. 15 KV L/LOS_MOLARE DESDE EL APOYO A268657-S40090 HASTA EL APOYO A268657-S40090 EN EL TÉRMINO MUNICIPAL DE MORÓN DE LA FRONTERA (SEVILLA)

PAR. PROY.	REF. CATASTRAL	PROVINCIA	T.M.	PARAJE	POL. CAT.	PARC. CAT.	VUELO (m)	SERV. PASO (m ²)	APOYOS	Nº IDENTIFICACIÓN APOYOS	PLENO DOMINIO (m ²)	OCLUP. TEMP. (m ²)	SERVIDUMBRE ACCESO (m ²)	USO
5	41065A08009020000LY	SEVILLA	MORÓN DE LA FRONTERA	VEREDA DE LA ALCOBA	80	9002	10,21	205,44				8,22	12,33	Vía Comunicación

LEYENDA

- RED EXISTENTE
- RED NUEVA
- CD (CENTRO DE DISTRIBUCIÓN)
- LÍNEA AEREA
- LÍNEA SUBTERRANEA
- CANALIZACIÓN SUBTERRANEA
- ARQUETRIAFIJA
- RED A RETIRAR
- RED A RETENEBER
- CAJA DE SECCIONAMIENTO
- EMPALMES O DERIVACION
- CONEXIÓN A REANUBIT
- APOYO DE L.M.
- APOYO METALICO

COORDENADAS UTM
ETRS89 (HUSO: 30)
AP. A268657-S05715
X(m): 280.370
Y(m): 4.111.561

COORDENADAS UTM
ETRS89 (HUSO: 30)
NUEVO APOYO Nº14
X(m): 279.461
Y(m): 4.112.966

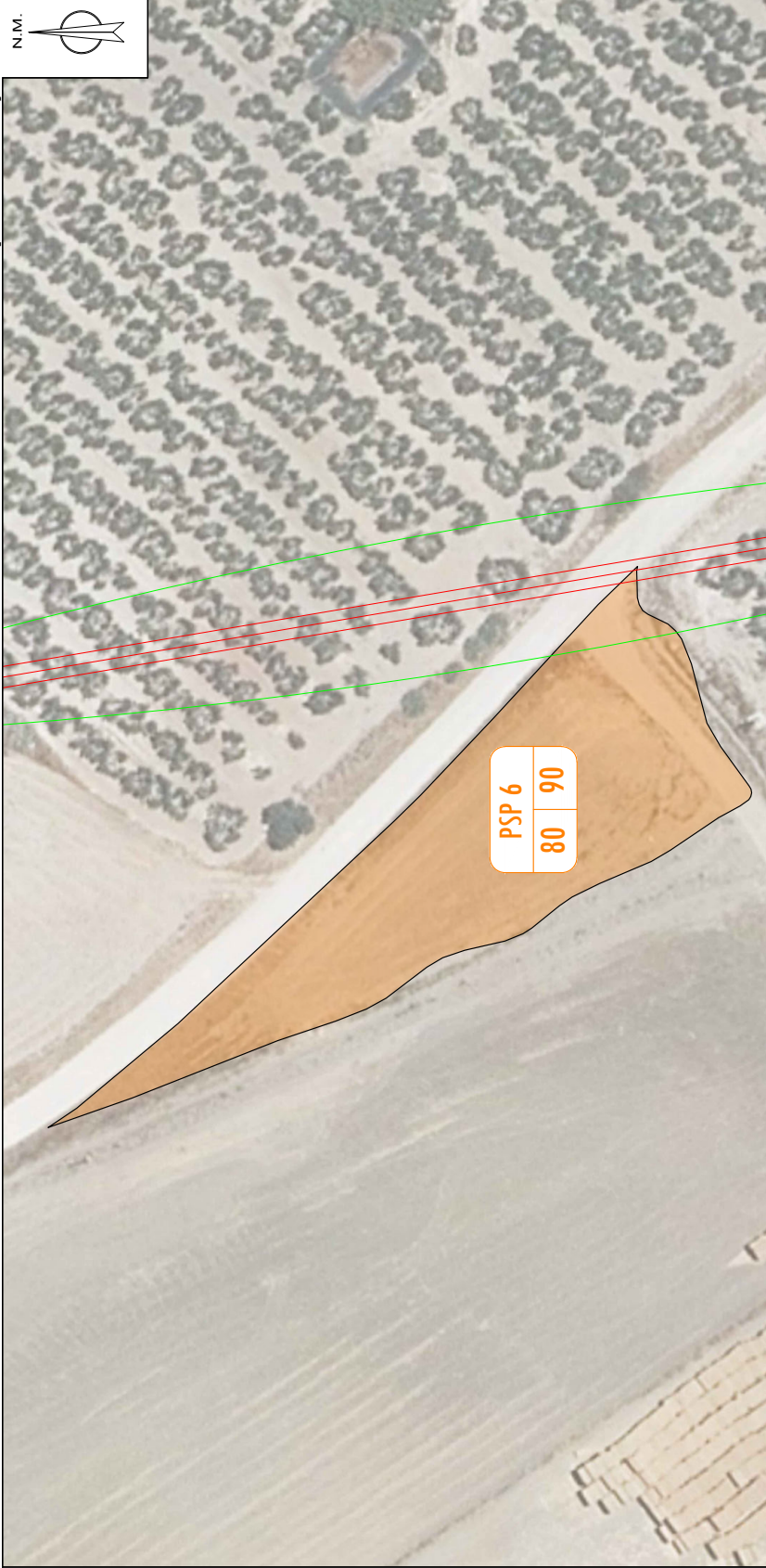
Obra: ANEXO DE AFECIONES POR PROYECTO DE EJECUCIÓN DE SUSTITUCIÓN DE TRAMO DE LAMT S.C. 15 KV L/LOS_MOLARE DESDE EL APOYO A268657-S40090 HASTA EL APOYO A268657-S40090 EN EL TÉRMINO MUNICIPAL DE MORÓN DE LA FRONTERA (SEVILLA)

Nº LCL:	6301106653
Técnico:	PEDRO J. FERNÁNDEZ GARCIA
Nº Exp./Plom:	SFE0258_1
Nº Colegiado:	1.893
Solicitante:	EDISTRIBUCIÓN REDES DIGITALES S.L.U. COTI HUELVA
T.M. DE MORÓN DE LA FRONTERA (SEVILLA)	Escala: 1:900
Fecha: FEBRERO 2.024	Nº Plano: 05
PLANO INDIVIDUAL PSP 5	

MORON-LOS_MOLARE 15 KV Cambio conductor LA30 a LA56 tramo S05715 a S5273



T.M. MORÓN DE LA FRONTERA (SEVILLA)



RELACION DE BIENES Y DERECHOS AFECTADOS POR PROYECTO DE EJECUCIÓN DE SUSTITUCIÓN DE TRAMO DE LAMT S.C. 15 KV L/LOS_MOLARE DESDE EL APOYO A268657-S40090 EN EL TÉRMINO MUNICIPAL DE MORÓN DE LA FRONTERA (SEVILLA)

PAR. PROY.	REF. CATASTRAL	PROVINCIA	T.M.	PARAJE	POL. CAT. T.	PARC. CAT.	VUELO (m)	SERV. PASO (m ²)	APOYOS	Nº IDENTIFICACIÓN APOYOS	PLENO DOMINIO (m ²)	Ocup. TEMP. (m ²)	SERVIDUMBRE ACCESO (m ²)	USO
6	41065A080000900000LR	SEVILLA	MORÓN DE LA FRONTERA	EL CHARCÓN	80	90	2,47	82,03				3,28	4,92	Labor Secano

TRAMO AÉREO

LEYENDA

	RED EXISTENTE		SERVIDUMBRE DE PASO
	RED NUEVA		RED A RETIRAR
	CD (CENTRO DE DISTRIBUCIÓN)		RED A RETENEBER
	LÍNEA AÉREA		CAJA DE SECCIONAMIENTO
	LÍNEA SUBTÉRREA		EMPALME O DERIVACIÓN
	CANALIZACIÓN SUBTÉRREA		CONEXIÓN A REANUBIT
	ARQUETRIAZO		APOYO DE I.M.
			APOYO METÁLICO

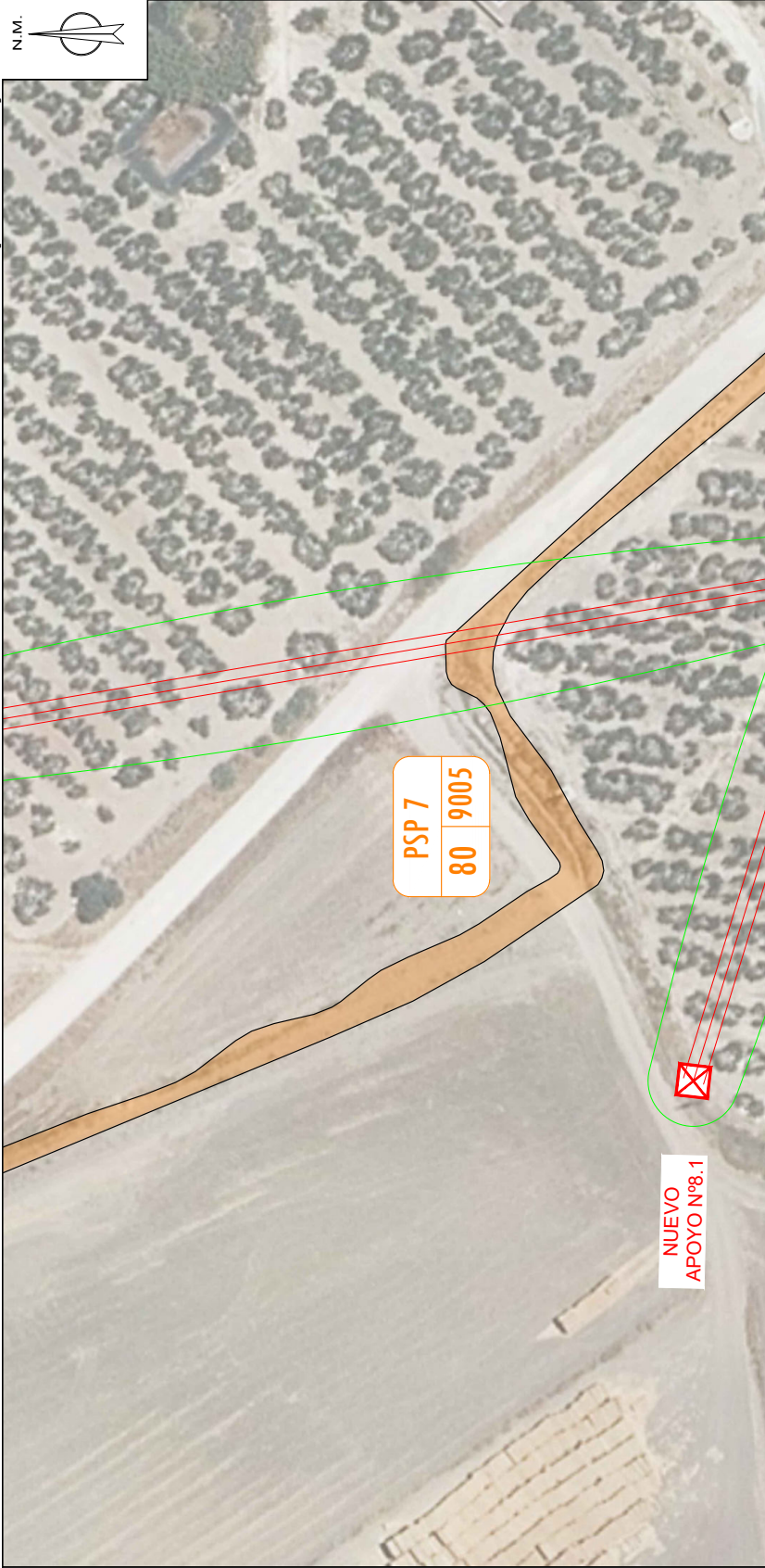
COORDENADAS UTM ETRS89 (HUSO: 30) AP: A268275-S05715 X(m): 280.370 Y(m): 4.111.561	COORDENADAS UTM ETRS89 (HUSO: 30) NUEVO APOYO N°14 X(m): 279.461 Y(m): 4.112.966
--	--

Obra: ANEXO DE AFECIONES POR PROYECTO DE EJECUCIÓN DE SUSTITUCIÓN DE TRAMO DE LAMT S.C. 15 KV L/LOS_MOLARE DESDE EL APOYO A268275 HASTA EL APOYO A268657-S40090 EN EL TÉRMINO MUNICIPAL DE MORÓN DE LA FRONTERA (SEVILLA)

Nº LCL:	6301106553	Técnico:	FERNÁNDEZ GARCÍA
Nº Exp./Plon:	SFEO258_1	Nº Colegiado:	1.893
Solicitante:	EDISTRIBUCIÓN REDES DIGITALES S.L.U.		COTI HUELVA
	T.M. DE MORÓN DE LA FRONTERA (SEVILLA)	Escala:	1:600
Fecha:	FEBRERO 2.024	Nº Plano:	06

MORON-LOS_MOLARE 15 KV Cambio conductor L430 a L456 tramo S05715 a S5273

T.M. MORÓN DE LA FRONTERA (SEVILLA)



RELACION DE BIENES Y DERECHOS AFECTADOS POR PROYECTO DE EJECUCIÓN DE TRAMO DE LAMT S.C. 15 KV L/LOS_MOLARE DESDE EL APOYO A265275 HASTA EL APOYO A268657-S40090 EN EL TÉRMINO MUNICIPAL DE MORÓN DE LA FRONTERA (SEVILLA)

PAR. PROT.	REF. CATASTRAL	PROVINCIA	T.M.	PARAJE	POL. CAT.	PARC. CAT.	VUELO (m)	SERV. PASO (m ²)	APOYOS	Nº IDENTIFICACIÓN APOYOS	PLENO DOMINIO (m ²)	OCCUP. TEMP. (m ²)	SERVIDUMBRE ACCESO (m ²)	USO
7	41065A08009050000LP	SEVILLA	MORÓN DE LA FRONTERA	REGALCO	80	9005	7,15	109,31				4,37	6,56	Hidrografía

TRAMO AEREO

LEYENDA

- RED EXISTENTE
- RED NUEVA
- RED EXISTENTE
- RED A RETIRAR
- RED A RETENEBER
- RED EXISTENTE
- RED A RETENEBER
- CAJA DE SECCIONAMIENTO
- EMPALMES O DERIVACION
- CONEXION AEROSUBT.
- APOYO DE L.M.
- APOYO METALICO
- CONDUCCION SUBTERRANEA
- ARQUETRIAZO
- CD (CENTRO DE DISTRIBUCION)
- LINEA AEREA
- LINEA SUBTERRANEA
- CONDUCCION SUBTERRANEA
- ARQUETRIAZO

COORDENADAS UTM
ETRS89 (HUSO: 30)
AP. A265275-S05715
X(m): 280.370
Y(m): 4.111.561

COORDENADAS UTM
ETRS89 (HUSO: 30)
NUEVO APOYO Nº14
X(m): 279.461
Y(m): 4.112.966

Obra: ANEXO DE AFECIONES POR PROYECTO DE EJECUCIÓN DE SUSTITUCIÓN DE TRAMO DE LAMT S.C. 15 KV L/LOS_MOLARE DESDE EL APOYO A265275 HASTA EL APOYO A268657-S40090 EN EL TÉRMINO MUNICIPAL DE MORÓN DE LA FRONTERA (SEVILLA)

Nº LCL:	6301106553	Técnico:	FERNÁNDEZ GARCÍA
Nº Exp./Plom:	SFEO258_1	Nº Colegiado:	1.893
Solicitante:	EDISTRIBUCIÓN REDES DIGITALES S.L.U.		COTI HUELVA
T.M. DE MORÓN DE LA FRONTERA (SEVILLA)		Escala:	1:600
Fecha: FEBRERO 2.024		Nº Plano:	07



PLANO INDIVIDUAL PSP 7

MORON-LOS_MOLARE 15 KV Cambio conductor LA30 a L456 tramo S05715 a S5273

T.M. MORÓN DE LA FRONTERA (SEVILLA)



RELACION DE BIENES Y DERECHOS AFECTADOS POR PROYECTO DE EJECUCIÓN DE SUSTITUCIÓN DE TRAMO DE LAMT S.C. 15 KV L/LOS_MOLARE DESDE EL APOYO A265275 HASTA EL APOYO A268657-S40090 EN EL TÉRMINO MUNICIPAL DE MORÓN DE LA FRONTERA (SEVILLA)

PAR. PROT.	REF. CATASTRAL	PROVINCIA	T.M.	PARAJE	POL. CAT.	PARC. CAT.	VUELO (m)	SERV. PASO (m ²)	APOYOS	Nº IDENTIFICACIÓN APOYOS	PLENO DOMINIO (m ²)	OCCUP. TEMP. (m ²)	SERVIDUMBRE ACCESO (m ²)	USO
8	41065A080000460000LL	SEVILLA	MORÓN DE LA FRONTERA	EL CHARCÓN	80	46	148,48	2064,63	1	NUEVO APOYO 8	1,19	82,59	123,88	Cercos de Regadío

TRAMO AEREO

LEYENDA

- RED EXISTENTE
- RED NUEVA
- CD (CENTRO DE DISTRIBUCIÓN)
- LÍNEA AEREA
- LÍNEA SUBTERRANEA
- CANALIZACIÓN SUBTERRANEA
- ARQUETRIAZ
- RED A RETIRAR
- RED A RETENEBR
- CAJA DE SECCIONAMIENTO
- EMPALMES O DERIVACION
- CONEXIÓN AERENSUBT
- APOYO DE TM
- APOYO METALICO

COORDENADAS UTM
ETRS89 (HUSO: 30)
AP. A265275-S05715
X(m): 280.370
Y(m): 4.111.561

COORDENADAS UTM
ETRS89 (HUSO: 30)
NUEVO APOYO N°14
X(m): 279.461
Y(m): 4.112.966

Obra: ANEXO DE AFECIONES POR PROYECTO DE EJECUCIÓN DE SUSTITUCIÓN DE TRAMO DE LAMT S.C. 15 KV L/LOS_MOLARE DESDE EL APOYO A265275 HASTA EL APOYO A268657-S40090 EN EL TÉRMINO MUNICIPAL DE MORÓN DE LA FRONTERA (SEVILLA)

Nº L.C.I.	6301106553	Técnico:	FERNÁNDEZ GARCÍA
Nº Exp./Plon:	SFE0258_1	Nº Colegiado:	1.693
Solicitante:	EDISTRIBUCIÓN REDES DIGITALES S.L.U.		COTI HUELVA
	T.M. DE MORÓN DE LA FRONTERA (SEVILLA)	Escala:	1:2.000
Fecha:	FEBRERO 2.024	Nº Plano:	08



T.M. MORÓN DE LA FRONTERA (SEVILLA)



RELACION DE BIENES Y DERECHOS AFECTADOS POR PROYECTO DE EJECUCIÓN DE TRAMO DE LAMT S.C. 15 KV L/LOS MOLARE DESDE EL APOYO A265275 HASTA EL APOYO A268657-S40090 EN EL TÉRMINO MUNICIPAL DE MORÓN DE LA FRONTERA (SEVILLA)

PAR. PROY.	REF. CATASTRAL	PROVINCIA	T.M.	PARAJE	POL. CAT.	PARC. CAT.	VUELO (m)	SERV. PASO (m ²)	APOYOS	Nº IDENTIFICACIÓN APOYOS	PLENO DOMINIO (m ²)	OCUP. TEMP. (m ²)	SERVIDUMBRE ACCESO (m ²)	USO
9	41065A080000410000LB	SEVILLA	MORÓN DE LA FRONTERA	EL CHARCÓN	80	41	3,42	95,40	1	NUEVO APOYO 0,8,1	14,82	3,82	5,72	Labor Secano

TRAMO AEREO

LEYENDA

- RED EXISTENTE
- RED NUEVA
- CD (CENTRO DE DISTRIBUCIÓN)
- LÍNEA AEREA
- LÍNEA SUBTERRANEA
- CANALIZACIÓN SUBTERRANEA
- ARQUETIPALIZ
- RED A RETIRAR
- RED A RETENBER
- CD (CENTRO DE DISTRIBUCIÓN NUEVO)
- LÍNEA AEREA
- CANALIZACIÓN SUBTERRANEA
- ARQUETIPALIZ
- SERVIDUMBRE DE PASO
- CAJA DE SECCIONAMIENTO
- EMPALMES O DERIVACION
- CONVERSION AERENSBT
- APOYO DE M
- APOYO METALICO

COORDENADAS UTM
ETRS89 (HUSO: 30)
AP. A265275-S05715
X(m): 280.370
Y(m): 4.111.561

COORDENADAS UTM
ETRS89 (HUSO: 30)
NUEVO APOYO N°14
X(m): 279.461
Y(m): 4.112.966

Obra: ANEXO DE AFECTACIONES POR PROYECTO DE EJECUCIÓN DE SUSTITUCIÓN DE TRAMO DE LAMT S.C. 15 KV L/LOS MOLARE DESDE EL APOYO A265275 HASTA EL APOYO A268657-S40090 EN EL TÉRMINO MUNICIPAL DE MORÓN DE LA FRONTERA (SEVILLA)

Nº L.C.I.:	6301106553	Técnico:	FERNÁNDEZ GARCÍA
Nº Exp./Plom.:	SFE0258_1	Nº Colegiado:	1.893
Solicitante:	EDISTRIBUCIÓN REDES DIGITALES S.L.U.		COTI HUELVA
	T.M. DE MORÓN DE LA FRONTERA (SEVILLA)	Escala:	1:2.000
Fecha:	FEBRERO 2.024	Nº Plano:	09

MORON-LOS MOLARE 15 KV Cambio conductor LA30 a LA56 tramo S05715 a S5273

T.M. MORÓN DE LA FRONTERA (SEVILLA)



RELACION DE BIENES Y DERECHOS AFECTADOS POR PROYECTO DE EJECUCIÓN DE SUSTITUCIÓN DE TRAMO DE LAMT S.C. 15 KV L/LOS_MOLARE DESDE EL APOYO A265275 HASTA EL APOYO A268657-S40090 EN EL TÉRMINO MUNICIPAL DE MORÓN DE LA FRONTERA (SEVILLA)

PAR. PROY.	REF. CATASTRAL	PROVINCIA	T.M.	PARAJE	POL. CAT.	PARC. CAT.	VUELO (m)	SERV. PASO (m ²)	APOYOS	Nº IDENTIFICACIÓN APOYOS	PLENO DOMINIO (m ²)	OCCUP. TEMP. (m ²)	SERVIDUMBRE ACCESO (m ²)	USO
10	41065A080000830000LF	SEVILLA	MORÓN DE LA FRONTERA	EL CHARCÓN	80	83	54,02	789,93				31,60	47,40	Cercos de Regadío

TRAMO AÉREO

LEYENDA

- RED EXISTENTE
- RED NUEVA
- RED A RETIRAR
- RED A RETENEBER
- CD (CENTRO DE DISTRIBUCIÓN)
- CD (CENTRO DE DISTRIBUCIÓN EN TERRE)
- LÍNEA AÉREA
- LÍNEA SUBTERRÁNEA
- CANALIZACIÓN SUBTERRÁNEA
- ARQUETRAZAJE
- SERVIDUMBRE DE PASO
- CAJA DE SECCIONAMIENTO
- EMPALME O DERIVACIÓN
- CONEXIÓN AEROSBIT
- APOYO DE I.M.
- APOYO METALICO

COORDENADAS UTM
ETRS89 (HUSO: 30)
AP. A265275-S05715
X(m): 280.370
Y(m): 4.111.561

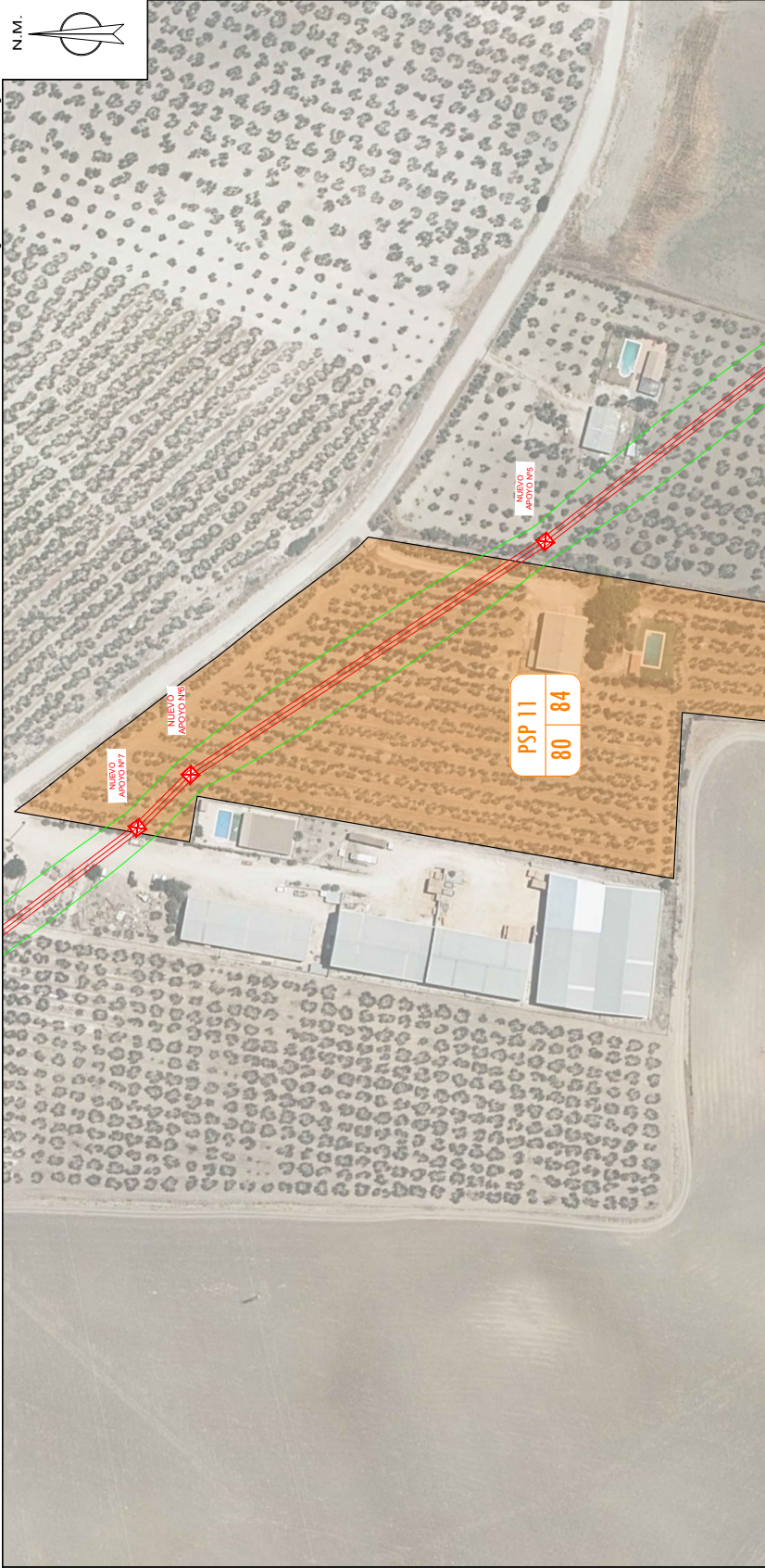
COORDENADAS UTM
ETRS89 (HUSO: 30)
NUEVO APOYO N°14
X(m): 279.461
Y(m): 4.112.966

Obra: ANEXO DE AFECIONES POR PROYECTO DE EJECUCIÓN DE SUSTITUCIÓN DE TRAMO DE LAMT S.C. 15 KV L/LOS_MOLARE DESDE EL APOYO A265275 HASTA EL APOYO A268657-S40090 EN EL TÉRMINO MUNICIPAL DE MORÓN DE LA FRONTERA (SEVILLA)

Nº L.C.I.	6301106653	Técnico:	FERNÁNDEZ GARCÍA
Nº Exp./Plom.	SFEQ258-1	Nº Colegiado:	1.893
Solicitante:	EDISTRIBUCIÓN REDES DIGITALES S.L.U.		COTI HUELVA
	T.M. DE MORÓN DE LA FRONTERA (SEVILLA)	Escala:	1:1.500
Fecha:	FEBRERO 2.024	Nº Plano:	10

MORON-LOS_MOLARE 15 KV Cambio conductor LA30 a LA56 tramo S05715 a S5273

T.M. MORÓN DE LA FRONTERA (SEVILLA)

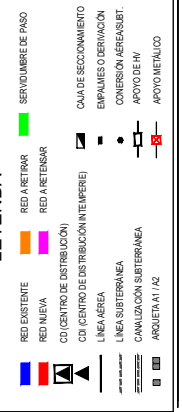


RELACION DE BIENES Y DERECHOS AFECTADOS POR PROYECTO DE EJECUCIÓN DE SUSTITUCIÓN DE TRAMO DE LAMT S.C. 15 KV L/LOS_MOLARE DESDE EL APOYO A265275 HASTA EL APOYO A268657-S40090 EN EL TÉRMINO MUNICIPAL DE MORÓN DE LA FRONTERA (SEVILLA)

PAR. PROY.	REF. CATASTRAL	PROVINCIA	T.M.	PARAJE	POL. CAT.	PARC. CAT.	VUELO (m)	SERV. PASO (m ²)	APOYOS	Nº IDENTIFICACIÓN APOYOS	PLENO DOMINIO (m ²)	OCCUP. TEMP. (m ²)	SERVIDUMBRE ACCESO (m ²)	USO
11	41065A080000840000LM	SEVILLA	MORÓN DE LA FRONTERA	EL CHARCÓN	80	84	168,65	2896,39	2	NUEVO APOYO 7 Y 6	3,01	115,86	173,78	Cercos de Regadío

TRAMO AEREO

LEYENDA



COORDENADAS UTM
ETRS89 (HUSO: 30)
AP. A265275-S05715
X(m): 280.370
Y(m): 4.111.561

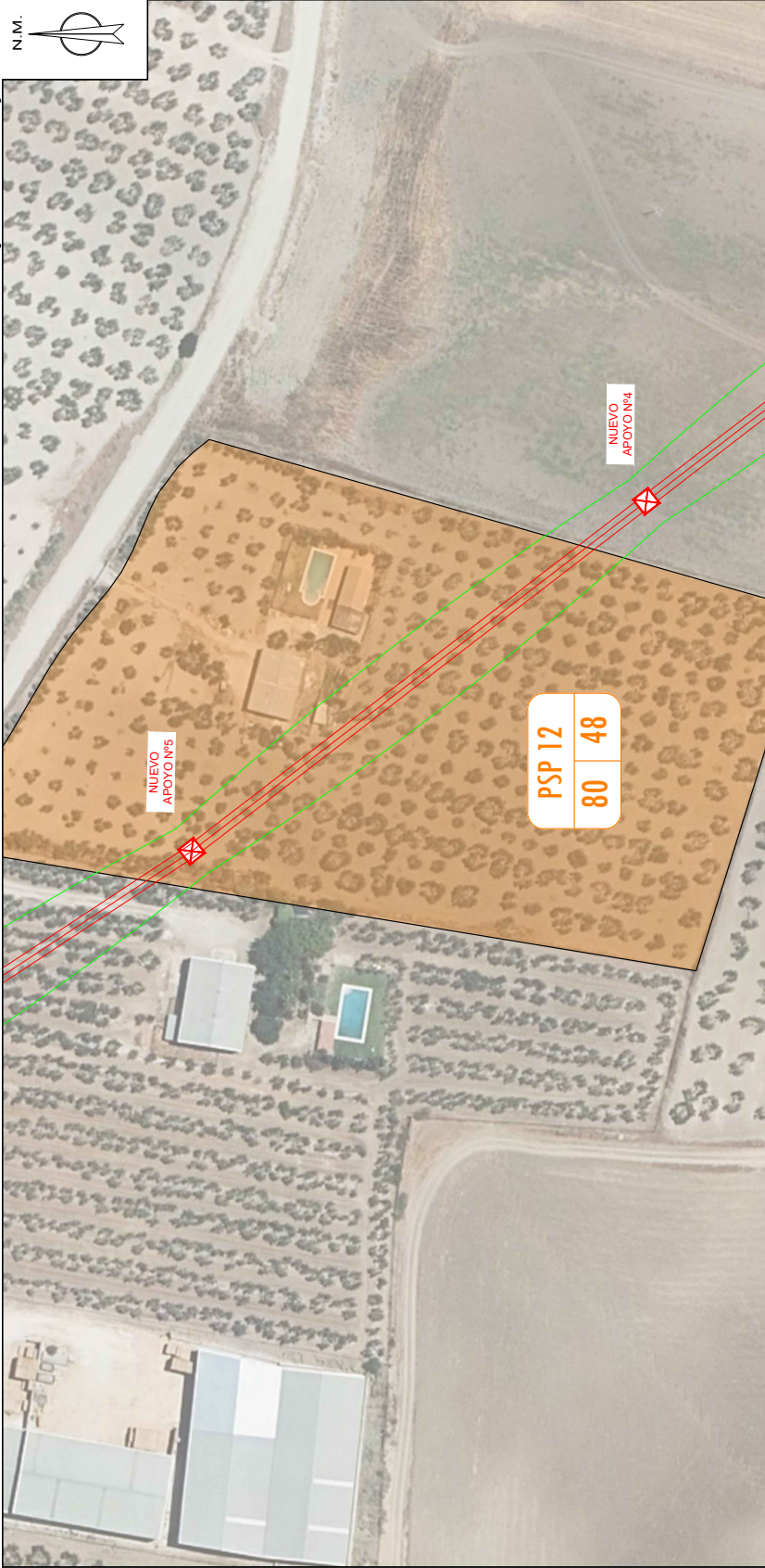
COORDENADAS UTM
ETRS89 (HUSO: 30)
NUEVO APOYO N°14
X(m): 279.461
Y(m): 4.112.966

Obra: ANEXO DE AFECTACIONES POR PROYECTO DE EJECUCIÓN DE SUSTITUCIÓN DE TRAMO DE LAMT S.C. 15 KV L/LOS_MOLARE DESDE EL APOYO A265275 HASTA EL APOYO A268657-S40090 EN EL TÉRMINO MUNICIPAL DE MORÓN DE LA FRONTERA (SEVILLA)

Nº LCL:	6301106553
Técnico:	FERNÁNDEZ GARCÍA PEDRO J.
Nº Colegiado:	1.893
Solicitante:	EDISTRIBUCIÓN REDES DIGITALES S.L.U.
T.M. DE MORÓN DE LA FRONTERA (SEVILLA)	
Escala:	1:1.500
Fecha:	FEBRERO 2.024
Nº Plano:	11

MORON-LOS_MOLARE 15 KV Cambio conductor L430 a L456 tramo S05715 a S5273

T.M. MORÓN DE LA FRONTERA (SEVILLA)



RELACION DE BIENES Y DERECHOS AFECTADOS POR PROYECTO DE EJECUCIÓN DE TRAMO DE LAMT S.C. 15 KV L/LOS_MOLARE DESDE EL APOYO A265275 HASTA EL APOYO A268657-S40090 EN EL TÉRMINO MUNICIPAL DE MORÓN DE LA FRONTERA (SEVILLA)

PAR. PROY.	REF. CATASTRAL	PROVINCIA	T.M.	PARAJE	POL. CAT.	PARC. CAT.	VUELO (m)	SERV. PASO (m ²)	APOYOS	Nº IDENTIFICACIÓN APOYOS	PLENO DOMINIO (m ²)	OCCUP. TEMP. (m ²)	SERVIDUMBRE ACCESO (m ²)	USO
12	41065A08000460000LF	SEVILLA	MORÓN DE LA FRONTERA	EL CHARCÓN	80	48	132,25	2241,37	1	NUEVO APOYO 5	2,76	89,65	134,48	Cercos de Regadío

TRAMO AEREO

LEYENDA

- RED EXISTENTE
- RED NUEVA
- CD (CENTRO DE DISTRIBUCIÓN)
- LÍNEA AEREA
- LÍNEA SUBTERRANEA
- CANALIZACIÓN SUBTERRANEA
- ARQUETIPALIZ
- RED A RETIRAR
- RED A RETENBER
- CAJA DE SECCIONAMIENTO
- EMPALMES O DERIVACION
- CONEXION A REDES EN SERVID
- APOYO DE I.M.
- APOYO METALICO
- SERVIDUMBRE DE PASO
- RED A RETENBER
- RED A RETENBER

COORDENADAS UTM
ETRS89 (HUSO: 30)
AP. A265275-S05715
X(m): 280.370
Y(m): 4.111.561

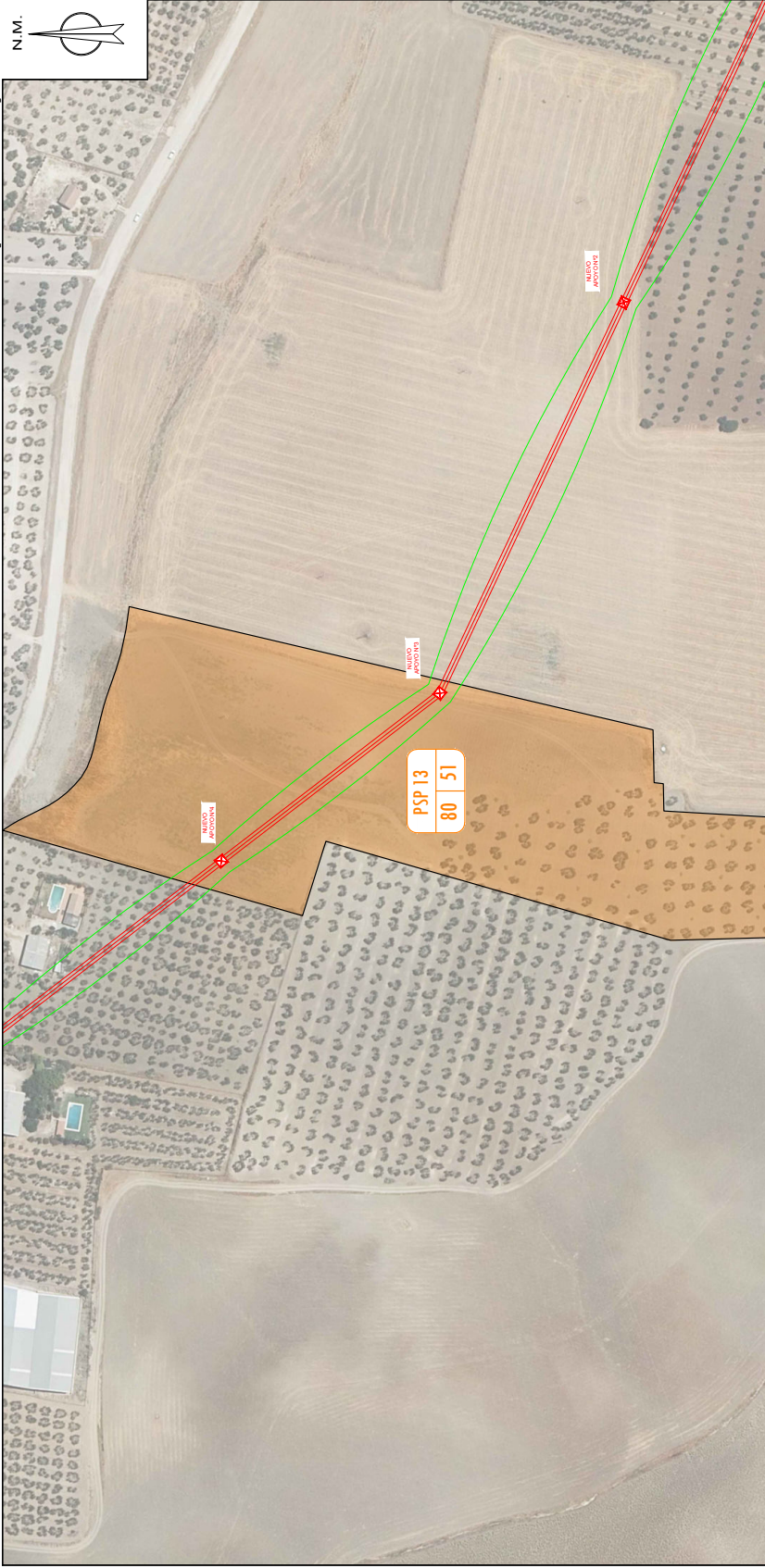
COORDENADAS UTM
ETRS89 (HUSO: 30)
NUEVO APOYO Nº14
X(m): 279.461
Y(m): 4.112.966

Obra: ANEXO DE AFECTACIONES POR PROYECTO DE EJECUCIÓN DE SUSTITUCIÓN DE TRAMO DE LAMT S.C. 15 KV L/LOS_MOLARE DESDE EL APOYO A265275 HASTA EL APOYO A268657-S40090 EN EL TÉRMINO MUNICIPAL DE MORÓN DE LA FRONTERA (SEVILLA)

Nº LCL:	6301106553
Técnico:	PEDRO J. FERNÁNDEZ GARCIA
Nº Exp./Plon:	SFE0258_1
Nº Colegiado:	1.893
Solicitante:	EDISTRIBUCIÓN REDES DIGITALES S.L.U. COTI HUELVA
T.M. DE MORÓN DE LA FRONTERA (SEVILLA)	Escala: 1:1.000
Fecha: FEBRERO 2.024	Nº Plano: 12

MORON-LOS_MOLARE 15 KV Cambio conductor LA30 a LA56 tramo S05715 a S5273

T.M. MORÓN DE LA FRONTERA (SEVILLA)



RELACION DE BIENES Y DERECHOS AFECTADOS POR PROYECTO DE EJECUCIÓN DE SUS TITUCIÓN DE TRAMO DE LAMT S.C. 15 KV L/LOS_MOLARE DESDE EL APOYO A265275 HASTA EL APOYO A268657-S40090 EN EL TÉRMINO MUNICIPAL DE MORÓN DE LA FRONTERA (SEVILLA)

PAR. PROY.	REF. CATASTRAL	PROVINCIA	T.M.	PARAJE	POL. CAT.	PARC. CAT.	VUELO (m)	SERV. PASO (m ²)	APOYOS	Nº IDENTIFICACIÓN APOYOS	PLENO DOMINIO (m ²)	OCLIP. TEMP. (m ²)	SERVIDUMBRE ACCESO (m ²)	USO
13	41065A080000510000LF	SEVILLA	MORÓN DE LA FRONTERA	EL CHARCÓN	80	51	156,09	2533,80	2	NUEVO APOYO 4 Y 3	7,61	101,35	152,03	Labor Secano

TRAMO AEREO

LEYENDA

- RED EXISTENTE
- RED NUEVA
- CD (CENTRO DE DISTRIBUCIÓN)
- LÍNEA AEREA
- LÍNEA SUBTERRANEA
- CANALIZACIÓN SUBTERRANEA
- ARQUETIPALIZ
- RED A RETIRAR
- RED A RETENEBER
- CAJA DE SECCIONAMIENTO
- EMPALME O DERIVACION
- CONEXION A RESENBIT
- APOYO DE I.M.
- APOYO METALICO
- SERVIDUMBRE DE PASO
- CAJA DE DISTRIBUCION (NUEVO)
- CONEXION A RESENBIT
- APOYO DE I.M.
- APOYO METALICO

COORDENADAS UTM
ETRS89 (HUSO: 30)
NUEVO APOYO N°14
X(m): 280.370
Y(m): 4.111.561

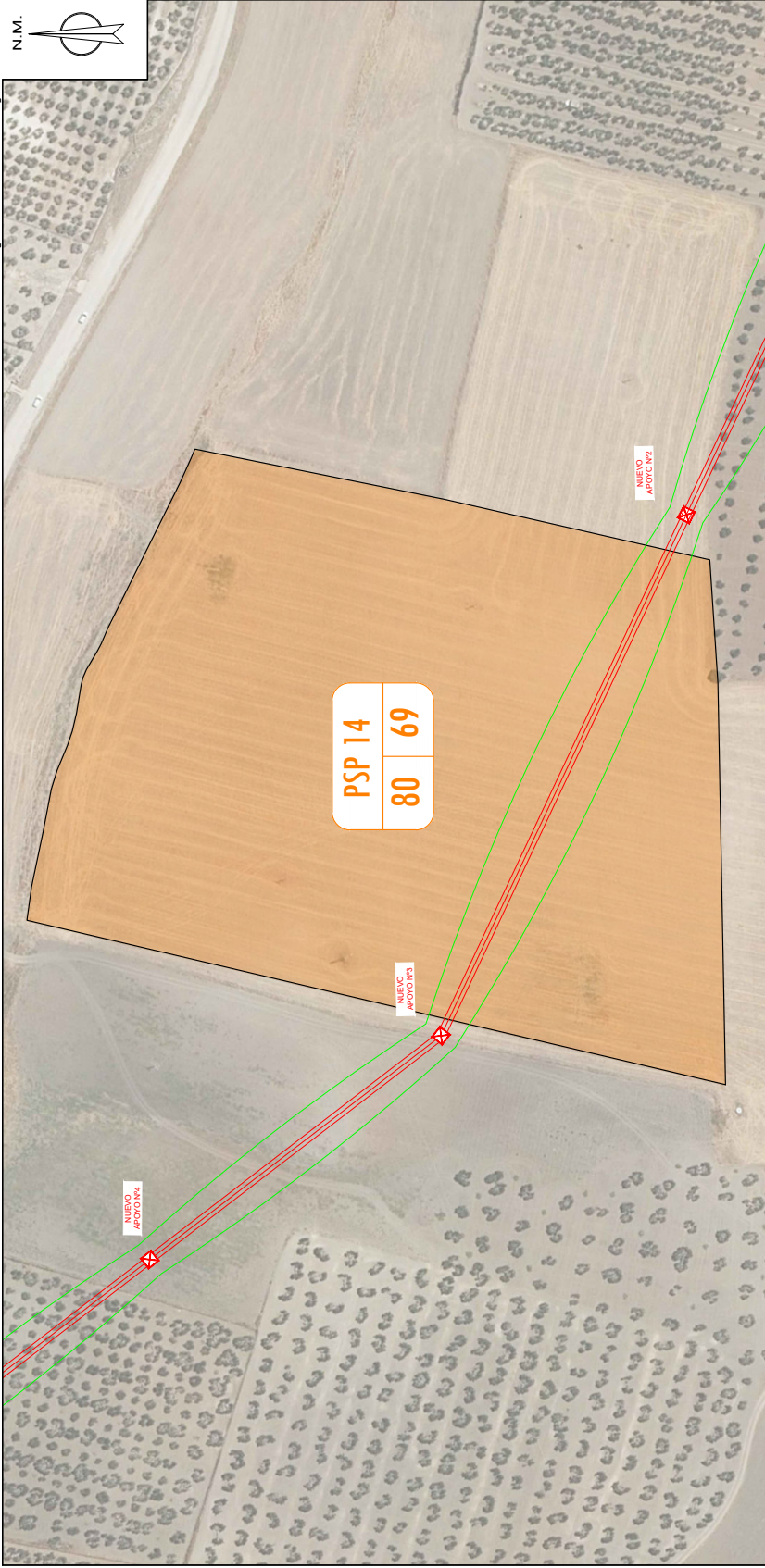
COORDENADAS UTM
ETRS89 (HUSO: 30)
NUEVO APOYO N°14
X(m): 279.461
Y(m): 4.112.966

Obra: ANEXO DE AFECIONES POR PROYECTO DE EJECUCIÓN DE SUSTITUCIÓN DE TRAMO DE LAMT S.C. 15 KV L/LOS_MOLARE DESDE EL APOYO A265275 HASTA EL APOYO A268657-S40090 EN EL TÉRMINO MUNICIPAL DE MORÓN DE LA FRONTERA (SEVILLA)

Nº LCL:	6301106553	Técnico:	FERNÁNDEZ GARCÍA
Nº Exp./Plan:	SFE0258_1	Nº Colegiado:	1.893
Solicitante:	EDISTRIBUCIÓN REDES DIGITALES S.L.U.		COTI HUELVA
	T.M. DE MORÓN DE LA FRONTERA (SEVILLA)	Escala:	1:2.000
Fecha:	FEBRERO 2.024	Nº Plano:	13

MORON-LOS_MOLARE 15 KV Cambio conductor LA30 a LA56 tramo S05715 a S5273

T.M. MORÓN DE LA FRONTERA (SEVILLA)



RELACION DE BIENES Y DERECHOS AFECTADOS POR PROYECTO DE EJECUCIÓN DE TRAMO DE LAMT S.C. 15 KV L/LOS_MOLARE DESDE EL APOYO A268657-S40090 EN EL TÉRMINO MUNICIPAL DE MORÓN DE LA FRONTERA (SEVILLA)

PAR. PROT.	REF. CATASTRAL	PROVINCIA	T.M.	PARAJE	POL. CAT.	PARC. CAT.	VUELO (m)	SERV. PASO (m ²)	APOYOS	Nº IDENTIFICACIÓN APOYOS	PLENO DOMINIO (m ²)	OCCUP. TEMP. (m ²)	SERVIDUMBRE ACCESO (m ²)	USO
14	41065A08000690000LA	SEVILLA	MORÓN DE LA FRONTERA	EL CHARCÓN	80	69	165,77	4198,02				167,92	251,88	Labor Secario

TRAMO AEREO

LEYENDA

	RED EXISTENTE		SERVIDUMBRE DE PASO
	RED NUEVA		RED A RETIRAR
	CD (CENTRO DE DISTRIBUCIÓN)		RED A RETENEBER
	LÍNEA AEREA		CAJA DE SECCIONAMIENTO
	LÍNEA SUBTERRANEA		EMPALME O DERIVACION
	CANALIZACIÓN SUBTERRANEA		CONEXIÓN AEREA/SUBT.
	ARQUETIPAL/AZ		APOYO DE I.M.
			APOYO METALICO

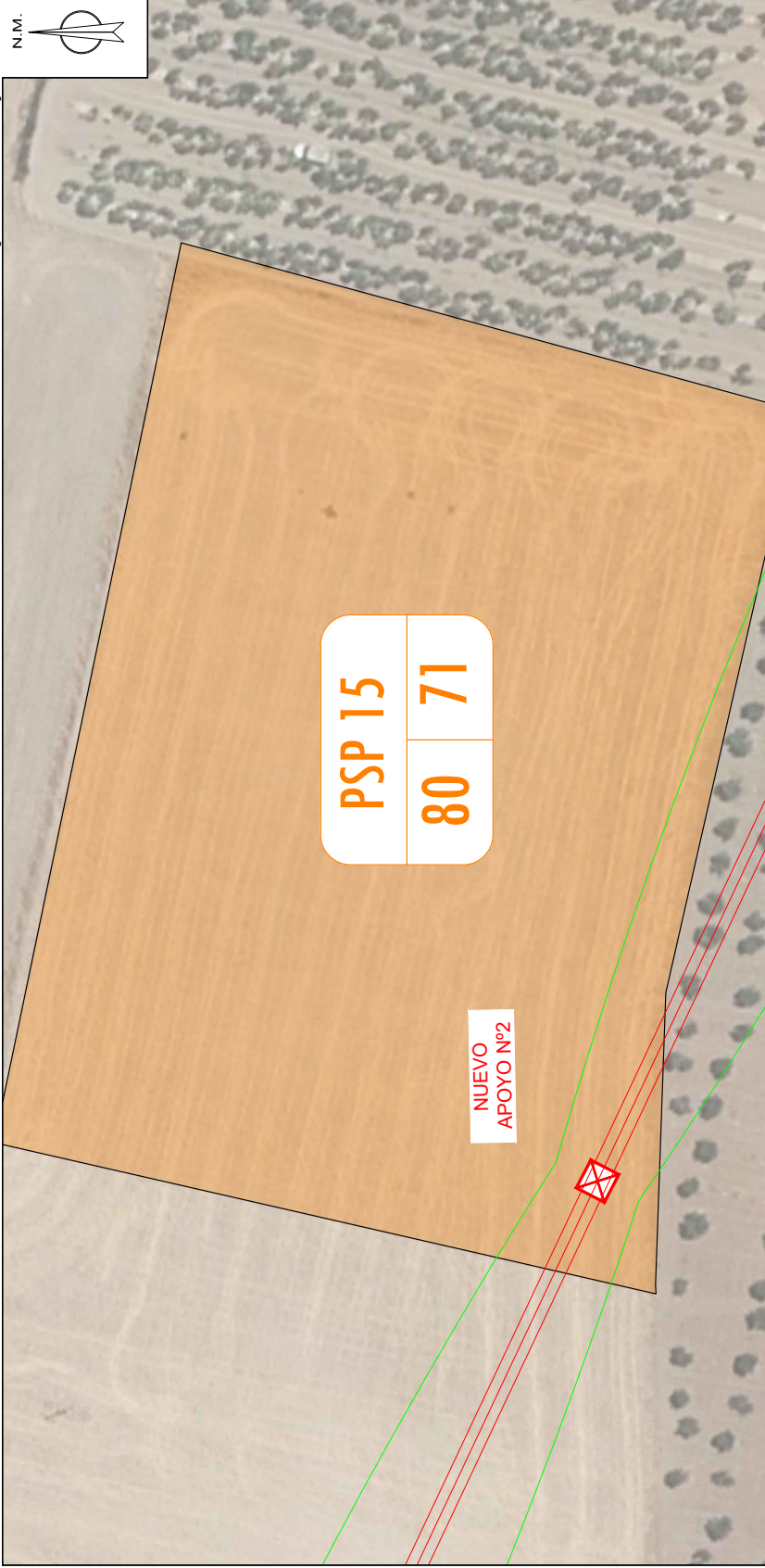
COORDENADAS UTM ETRS89 (HUSO: 30) AP. A265275-S05715 X(m): 280.370 Y(m): 4.111.561	COORDENADAS UTM ETRS89 (HUSO: 30) NUEVO APOYO N°14 X(m): 279.461 Y(m): 4.112.966
--	--

Obra: ANEXO DE AFECIONES POR PROYECTO DE EJECUCIÓN DE SUSTITUCIÓN DE TRAMO DE LAMT S.C. 15 KV L/LOS_MOLARE DESDE EL APOYO A268657-S40090 EN EL TÉRMINO MUNICIPAL DE MORÓN DE LA FRONTERA (SEVILLA)

Nº L.C.I.	6301106653	Técnico:	FERNÁNDEZ GARCÍA
Nº Exp./Plon.	SFE0258_1	Nº Colegiado:	1.893
Solicitante:	EDISTRIBUCIÓN REDES DIGITALES S.L.U.		COTI HUELVA
	T.M. DE MORÓN DE LA FRONTERA (SEVILLA)	Escala:	1:1.500
Fecha:	FEBRERO 2.024	Nº Plano:	14

MORON-LOS_MOLARE 15 KV Cambio conductor LA30 a L456 tramo S05715 a S5273

T.M. MORÓN DE LA FRONTERA (SEVILLA)



RELACION DE BIENES Y DERECHOS AFECTADOS POR PROYECTO DE EJECUCIÓN DE TRAMO DE LAMT S.C. 15 KV L/LOS MOLARE DESDE EL APOYO A268657-S40090 EN EL TÉRMINO MUNICIPAL DE MORÓN DE LA FRONTERA (SEVILLA)

PAR. PROY.	REF. CATASTRAL	PROVINCIA	T.M.	PARAJE	POL. CAT.	PARC. CAT.	VUELO (m)	SERV. PASO (m²)	APOYOS	Nº IDENTIFICACIÓN APOYOS	PLENO DOMINIO (m²)	OCLIP. TEMP. (m²)	SERVIDUMBRE ACCESO (m²)	USO
15	41065A080000710000LW	SEVILLA	MORÓN DE LA FRONTERA	EL CHARCÓN	80	71	40,43	801,89	1	NUEVO APOYO 2	3,20	32,08	48,11	Ciños de Regadío

TRAMO AEREO

LEYENDA

- RED EXISTENTE
- RED NUEVA
- RED A RETIRAR
- RED A RETENIR
- CD (CENTRO DE DISTRIBUCIÓN)
- LÍNEA AEREA
- LÍNEA SUBTÉRREA
- CANALIZACIÓN SUBTÉRREA
- ARQUETRIAZO
- SERVIDUMBRE DE PASO
- CAJA DE SECCIONAMIENTO
- EMPALME O DERIVACIÓN
- CONEXIÓN AEROSBIT
- APOYO DE M.
- APOYO METALICO

COORDENADAS UTM
ETRS89 (HUSO: 30)
AP. A268275-S05715
X(m): 280.370
Y(m): 4.111.561

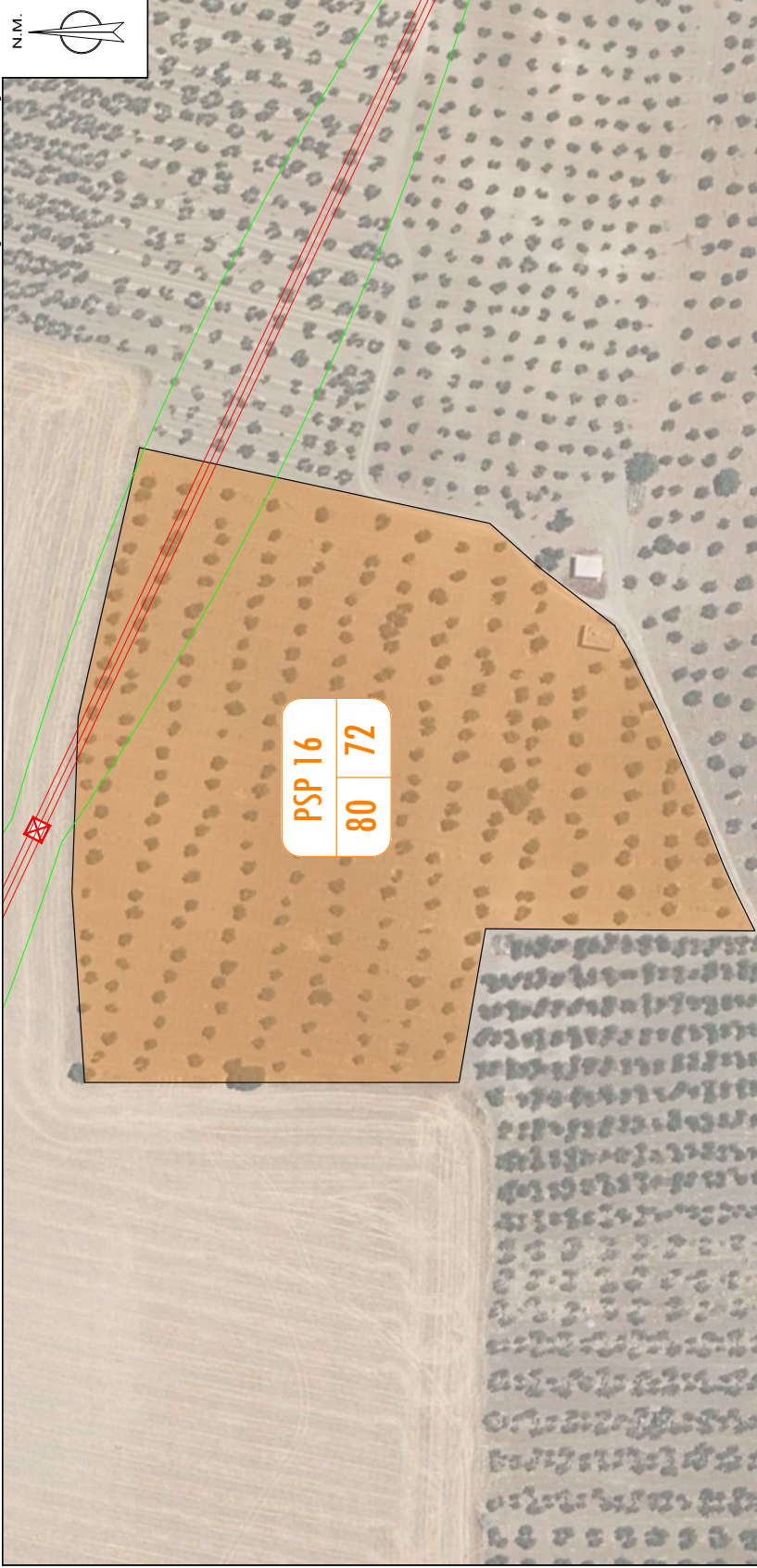
COORDENADAS UTM
ETRS89 (HUSO: 30)
NUEVO APOYO Nº14
X(m): 279.461
Y(m): 4.112.966

Obra: ANEXO DE AFECIONES POR PROYECTO DE EJECUCIÓN DE SUSTITUCIÓN DE TRAMO DE LAMT S.C. 15 KV L/LOS MOLARE DESDE EL APOYO A268275 HASTA EL APOYO A268657-S40090 EN EL TÉRMINO MUNICIPAL DE MORÓN DE LA FRONTERA (SEVILLA)

Nº L.C.I.	6301106553	Técnico:	FERNÁNDEZ GARCÍA
Nº Exp./Plom.	SFE0258_1	Nº Colegiado:	1.893
Solicitante:	EDISTRIBUCIÓN REDES DIGITALES S.L.U.		COTI HUELVA
	T.M. DE MORÓN DE LA FRONTERA (SEVILLA)	Escala:	1:600
Fecha:	FEBRERO 2.024	Nº Plano:	15

MORON-LOS MOLARE 15 KV Cambio conductor LA30 a LA56 tramo S05715 a S5273

T.M. MORÓN DE LA FRONTERA (SEVILLA)



RELACION DE BIENES Y DERECHOS AFECTADOS POR PROYECTO DE EJECUCIÓN DE SUSTITUCIÓN DE TRAMO DE LAMT S.C. 15 KV L/LOS_MOLARE DESDE EL APOYO A265275 HASTA EL APOYO A268657-S40090 EN EL TÉRMINO MUNICIPAL DE MORÓN DE LA FRONTERA (SEVILLA)

PAR. PROY.	REF. CATASTRAL	PROVINCIA	T.M.	PARAJE	POL. CAT.	PARC. CAT.	VUELO (m)	SERV. PASO (m ²)	APOYOS	Nº IDENTIFICACIÓN APOYOS	PLENO DOMINIO (m ²)	OCCUP. TEMP. (m ²)	SERVIDUMBRE ACCESO (m ²)	USO
16	41065A080000720000LA	SEVILLA	MORÓN DE LA FRONTERA	EL CHARCÓN	80	72	78,28	1774,87				70,99	106,49	Olivos Secano

TRAMO AEREO

LEYENDA

- RED EXISTENTE
- RED NUEVA
- RED A RETIRAR
- RED A RETENEBER
- RED EXISTENTE
- RED NUEVA
- RED A RETIRAR
- RED A RETENEBER
- CD (CENTRO DE DISTRIBUCIÓN)
- LÍNEA AEREA
- CONDUCCIÓN SUBTERRANEA
- ARQUETIPALIZ
- CAJA DE SECCIONAMIENTO
- EMPALMES O DERIVACION
- CONEXION AERENSIBIT
- APOYO DE I.M.
- APOYO METALICO

COORDENADAS UTM
ETRS89 (HUSO: 30)
NUEVO APOYO N°14
X(m): 280.370
Y(m): 4.111.561

COORDENADAS UTM
ETRS89 (HUSO: 30)
NUEVO APOYO N°14
X(m): 279.461
Y(m): 4.112.966

Obra: ANEXO DE AFECTACIONES POR PROYECTO DE EJECUCIÓN DE SUSTITUCIÓN DE TRAMO DE LAMT S.C. 15 KV L/LOS_MOLARE DESDE EL APOYO A265275 HASTA EL APOYO A268657-S40090 EN EL TÉRMINO MUNICIPAL DE MORÓN DE LA FRONTERA (SEVILLA)

Nº LCI: 6301106553

Nº Exp./Plon: SFEQ258_1

Solicitante: EDISTRIBUCIÓN REDES DIGITALES S.L.U.

T.M. DE MORÓN DE LA FRONTERA (SEVILLA)

Fecha: FEBRERO 2.024

Nº Plano: 16

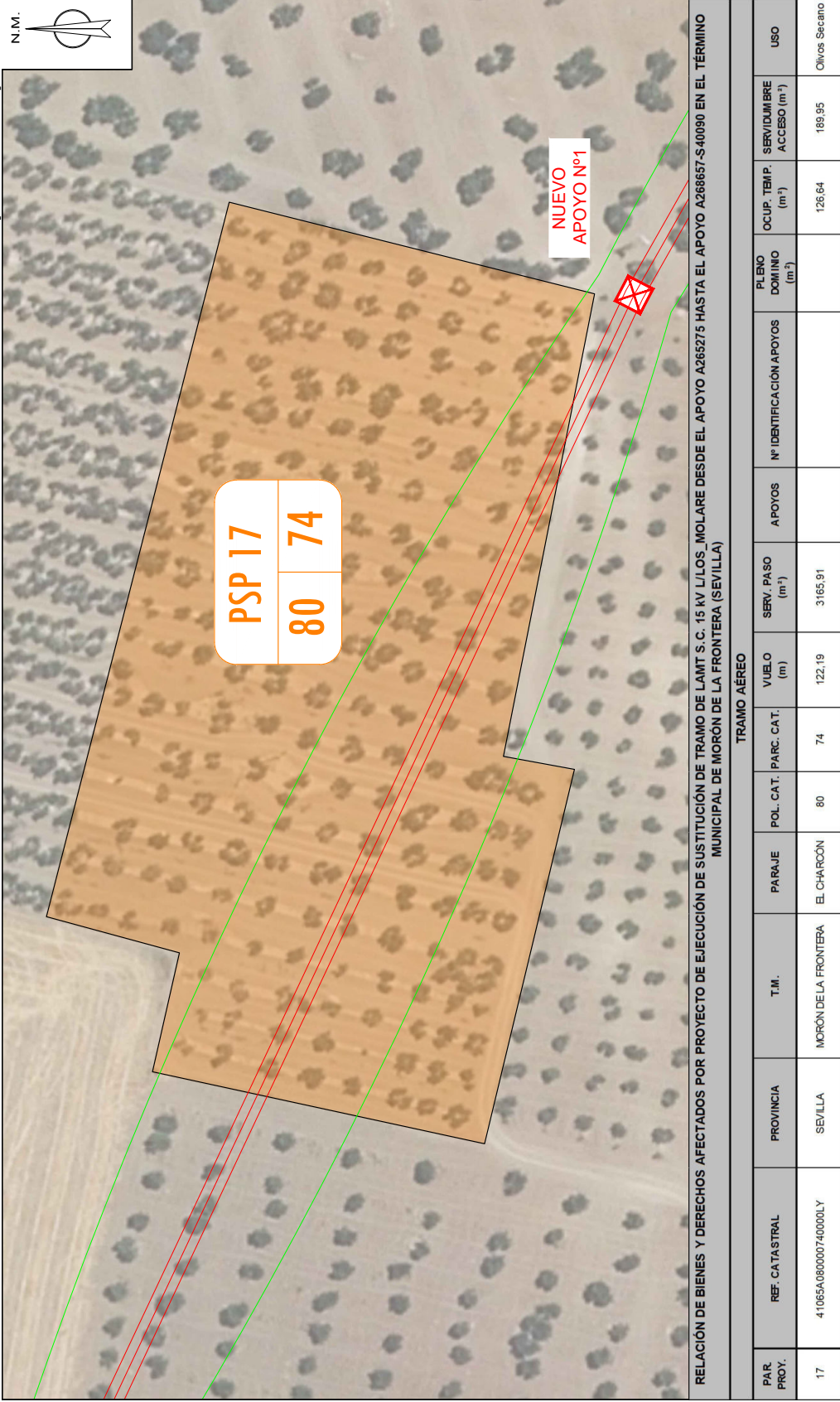
Plano: PLANO INDIVIDUAL PSP 16

Técnico: PEDRO J. FERNÁNDEZ GARCIA
Nº Colegiado: 1.893
COTI HUELVA

Escala: 1:1.000

MORON-LOS_MOLARE 15 KV Cambio conductor LA30 a LA56 tramo S05715 a S52273

T.M. MORÓN DE LA FRONTERA (SEVILLA)



TRAMO AEREO

PAR. PROY.	REF. CATASTRAL	PROVINCIA	T.M.	PARAJE	POL. CAT.	PARC. CAT.	VUELO (m)	SERV. PASO (m ²)	APOYOS	Nº IDENTIFICACIÓN APOYOS	PLANO DOMINIO (m ²)	OCCUP. TEMP. (m ²)	SERVIDUMBRE ACCESO (m ²)	USO
17	41065A080000740000LY	SEVILLA	MORÓN DE LA FRONTERA	EL CHARCÓN	80	74	122,19	3165,91				126,64	189,95	Olivos Secano

LEYENDA

- RED EXISTENTE
- RED NUEVA
- CD CENTRO DE DISTRIBUCIÓN
- CD CENTRO DE DISTRIBUCIÓN (VENEZUELA)
- LÍNEA AEREA
- LÍNEA SUBTERRANEA
- CANALIZACIÓN SUBTERRANEA
- ARQUETIPALIZ
- RED A RETIRAR
- RED A RETENBER
- SERVIDUMBRE DE PASO
- CAJA DE SECCIONAMIENTO
- EMPALMES O DERIVACION
- CONEXIÓN AEROSBIT
- APOYO DE I.M.
- APOYO METALICO

COORDENADAS UTM
ETRS89 (HUSO: 30)
AP. A265275-S05715
X(m): 280.370
Y(m): 4.111.561

COORDENADAS UTM
ETRS89 (HUSO: 30)
NUEVO APOYO Nº14
X(m): 279.461
Y(m): 4.112.966

Obra: ANEXO DE AFECIONES POR PROYECTO DE EJECUCIÓN DE SUSTITUCIÓN DE TRAMO DE LAMT S.C. 15 KV L/LOS_MOLARE DESDE EL APOYO A265275 HASTA EL APOYO A268657-S40090 EN EL TÉRMINO MUNICIPAL DE MORÓN DE LA FRONTERA (SEVILLA)

Nº LCL: 6301106553

Nº Exp./Plon: SFEQ258_1

Solicitante: EDISTRIBUCIÓN REDES DIGITALES S.L.U.

T.M. DE MORÓN DE LA FRONTERA (SEVILLA)

Fecha: FEBRERO 2.024

Nº Plano: 17

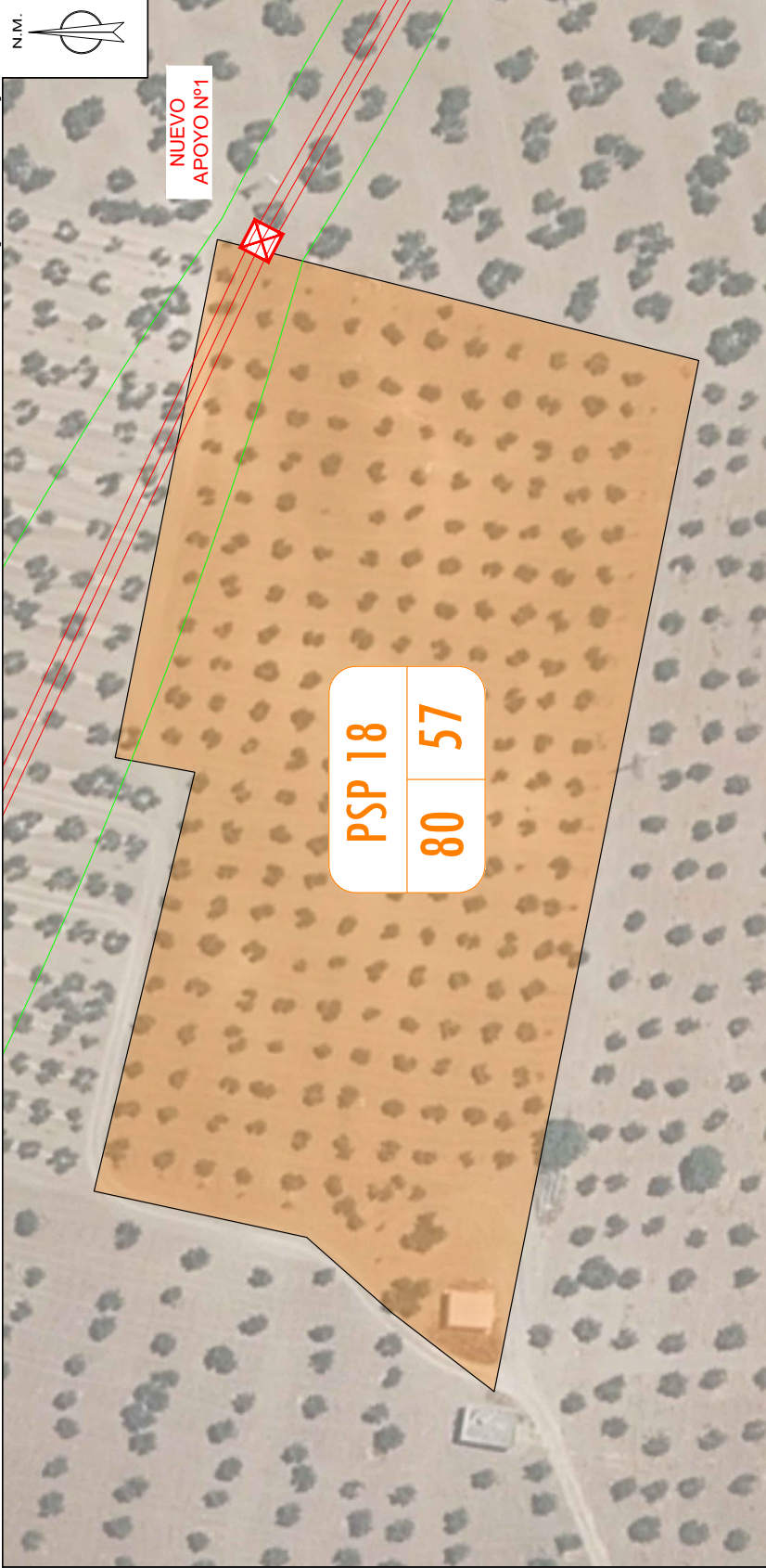
Técnico: PEDRO J. FERNÁNDEZ GARCIA
Nº Colegiado: 1.893
COTI-HUELVA

Escalor: 1:600

PLANO INDIVIDUAL PSP 17

MORON-LOS_MOLARE 15 KV Cambio conductor LA30 a LA56 tramo S05715 a S5273

T.M. MORÓN DE LA FRONTERA (SEVILLA)



RELACION DE BIENES Y DERECHOS AFECTADOS POR PROYECTO DE EJECUCIÓN DE SUSTITUCIÓN DE TRAMO DE LAMT S.C. 15 KV L/LOS_MOLARE DESDE EL APOYO A268657-S40090 EN EL TÉRMINO MUNICIPAL DE MORÓN DE LA FRONTERA (SEVILLA)

PAR. PROT.	REF. CATASTRAL	PROVINCIA	T.M.	PARAJE	POL. CAT.	PARC. CAT.	VUELO (m)	SERV. PASO (m ²)	APOYOS	Nº IDENTIFICACIÓN APOYOS	PLENO DOMINIO (m ²)	OCCUP. TEMP. (m ²)	SERVIDUMBRE ACCESO (m ²)	USO
18	411065A080000570000LX	SEVILLA	MORÓN DE LA FRONTERA	EL CHARCÓN	80	57	30,62	610,94				24,44	36,66	Olivos Secano

TRAMO AEREO

LEYENDA

	RED EXISTENTE		SERVIDUMBRE DE PASO
	RED NUEVA		RED A RETIRAR
	CD (CENTRO DE DISTRIBUCIÓN)		RED A RETENEBER
	LÍNEA AEREA		CAJA DE SECCIONAMIENTO
	CANALIZACIÓN SUBTERRANEA		EMPALME O DERIVACION
	ARQUETIPALIZ		CONVERSION A RESENET
			APOYO DE I.M.
			APOYO METALICO

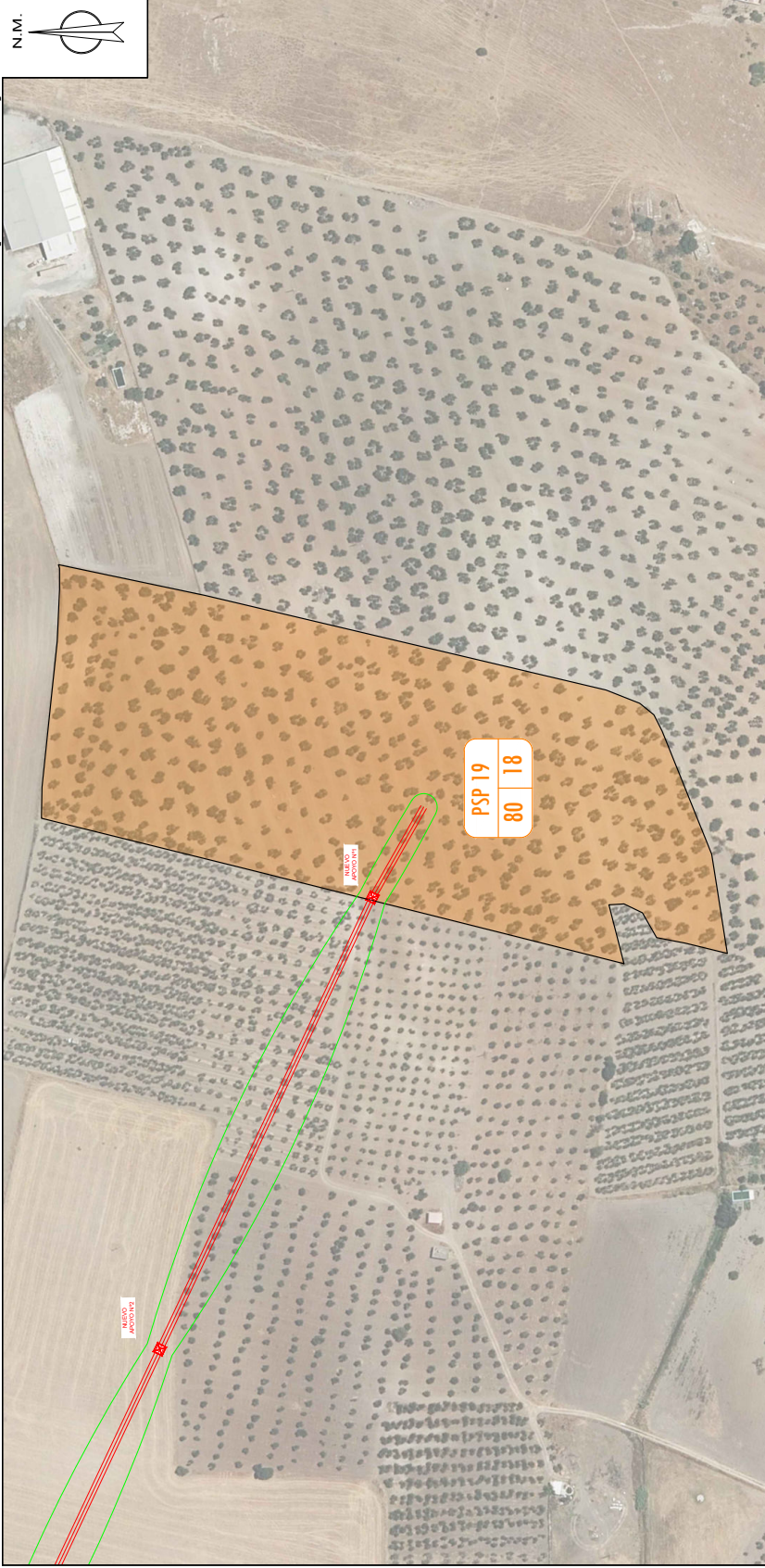
COORDENADAS UTM ETRS89 (HUSO: 30) AP: A265275-S05715 X(m): 280.370 Y(m): 4.111.561	COORDENADAS UTM ETRS89 (HUSO: 30) NUEVO APOYO Nº14 X(m): 279.461 Y(m): 4.112.966
--	--

Obrro: ANEXO DE AFECIONES POR PROYECTO DE EJECUCIÓN DE SUSTITUCIÓN DE TRAMO DE LAMT S.C. 15 KV L/LOS_MOLARE DESDE EL APOYO A268657-S40090 EN EL TÉRMINO MUNICIPAL DE MORÓN DE LA FRONTERA (SEVILLA)

Nº L.C.I.	6301106553	Técnico:	FERNÁNDEZ GARCÍA
Nº Exp./Plon:	SFE0258_1	Nº Colegiado:	1.893
Solicitante:	EDISTRIBUCIÓN REDES DIGITALES S.L.U.		COTI HUELVA
	T.M. DE MORÓN DE LA FRONTERA (SEVILLA)	Escala:	1:600
Fecha:	FEBRERO 2.024	Nº Plano:	18

MORON-LOS_MOLARE 15 KV Cambio conductor LA30 a LA56 tramo S05715 a S52273

T.M. MORÓN DE LA FRONTERA (SEVILLA)



RELACION DE BIENES Y DERECHOS AFECTADOS POR PROYECTO DE EJECUCIÓN DE SUSTITUCIÓN DE TRAMO DE LAMT S.C. 15 KV L/LOS MOLARE DESDE EL APOYO A265275 HASTA EL APOYO A268657-S40090 EN EL TÉRMINO MUNICIPAL DE MORÓN DE LA FRONTERA (SEVILLA)

PAR. PROY.	REF. CATASTRAL	PROVINCIA	T.M.	PARAJE	POL. CAT.	PARC. CAT.	VUELO (m)	SERV. PASO (m ²)	APOYOS	Nº IDENTIFICACIÓN APOYOS	PLENO DOMINIO (m ²)	OCLUP. TEMP. (m ²)	SERVIDUMBRE ACCESO (m ²)	USO
19	41065A080000180000LO	SEVILLA	MORÓN DE LA FRONTERA	EL CHARCÓN	80	18	51,41	766,07	2	A265275 Y NUEVO APOYO 1	4,53	30,64	45,96	Olivos Secano

TRAMO AEREO

LEYENDA

- RED EXISTENTE
- RED NUEVA
- CD (CENTRO DE DISTRIBUCIÓN)
- LÍNEA AEREA
- LÍNEA SUBTERRANEA
- CANALIZACIÓN SUBTERRANEA
- ARQUETIPALIZ
- RED A RETIRAR
- RED A RETENEBER
- CAJA DE SECCIONAMIENTO
- EMPALME O DERIVACION
- CONEXION A REANUBIT
- APOYO DE I.M.
- APOYO METALICO
- SERVIDUMBRE DE PASO
- RED A RETENEBER
- RED A RETENEBER

COORDENADAS UTM
ETRS89 (HUSO: 30)
AP. A265275-S05715
X(m): 280.370
Y(m): 4.111.561

COORDENADAS UTM
ETRS89 (HUSO: 30)
NUEVO APOYO N°14
X(m): 279.461
Y(m): 4.112.966

Obrro: ANEXO DE AFECIONES POR PROYECTO DE EJECUCIÓN DE SUSTITUCIÓN DE TRAMO DE LAMT S.C. 15 KV L/LOS MOLARE DESDE EL APOYO A265275 HASTA EL APOYO A268657-S40090 EN EL TÉRMINO MUNICIPAL DE MORÓN DE LA FRONTERA (SEVILLA)

Nº LCL:	6301106653	Técnico:	FERNÁNDEZ GARCÍA
Nº Exp./Plom:	SFEQ258_1	Nº Colegiado:	1.893
Solicitante:	EDISTRIBUCIÓN REDES DIGITALES S.L.U.		COTI HUELVA
	T.M. DE MORÓN DE LA FRONTERA (SEVILLA)	Escala:	1:2.000
Fecha:	FEBRERO 2.024	Nº Plano:	19

MORON-LOS MOLARE 15 KV Cambio conductor LA30 a LA56 tramo S05715 a S5273

5 FICHAS CATASTRALES

Nº Reg. Entrada: 202499902404635. Fecha/Hora: 11/03/2024 14:46:05

ANGELA MARIA COLLADO DOMINGUEZ		11/03/2024 14:45	PÁGINA 43/62
VERIFICACIÓN	PEGVEX8TV2GBRXP57MDH5G8Z9GRRF	https://ws050.juntadeandalucia.es:443/verificarFirma/	
			



VICEPRESIDENCIA
PRIMERA DEL GOBIERNO
MINISTERIO
DE HACIENDA

SECRETARÍA DE ESTADO
DE HACIENDA
DIRECCIÓN GENERAL
DEL CATASTRO

CONSULTA DESCRIPTIVA Y GRÁFICA DE DATOS CATASTRALES DE BIEN INMUEBLE

Referencia catastral: 41065A0810000500000LE

DATOS DESCRIPTIVOS DEL INMUEBLE

Localización:
Polígono 81 Parcela 5
CASILLA ALCAZAR. MORON DE LA FRONTERA [SEVILLA]

Clase: RÚSTICO

Uso principal: Agrario

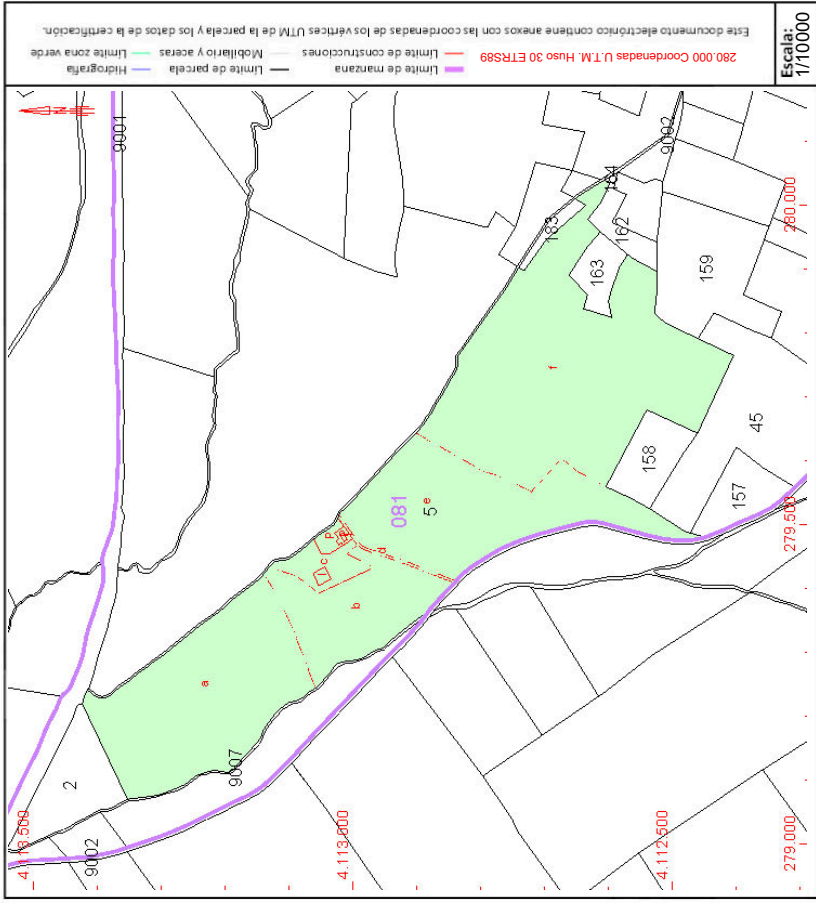
Superficie construida:

Año construcción:

Subparcela	Cultivo/aprovechamiento	Intensidad Productiva	Superficie m ²
a	C-LABOR O LABRADIO SECANO	19	66.102
b	O- OLIVAR	14	29.566
c	E- PASTIZAL	03	5.998
d	I- IMPRODUCTIVO	00	877
e	C-LABOR O LABRADIO SECANO	23	56.468
f	O- OLIVAR	16	111.303

PARCELA

Superficie gráfica: 272.428 m²
Participación del inmueble: 100,00 %
Tipo: Parcela, a efectos catastrales, con inmuebles de distinta clase [urbano y rústico]



Este documento no es una certificación catastral, pero sus datos pueden ser verificados a través del "Acceso a datos catastrales no protegidos de la SEC"



VICEPRESIDENCIA
PRIMERA DEL GOBIERNO
MINISTERIO
DE HACIENDA

SECRETARÍA DE ESTADO
DE HACIENDA
DIRECCIÓN GENERAL
DEL CATASTRO

CONSULTA DESCRIPTIVA Y GRÁFICA DE DATOS CATASTRALES DE BIEN INMUEBLE

Referencia catastral: 41065A081001580000LR

DATOS DESCRIPTIVOS DEL INMUEBLE

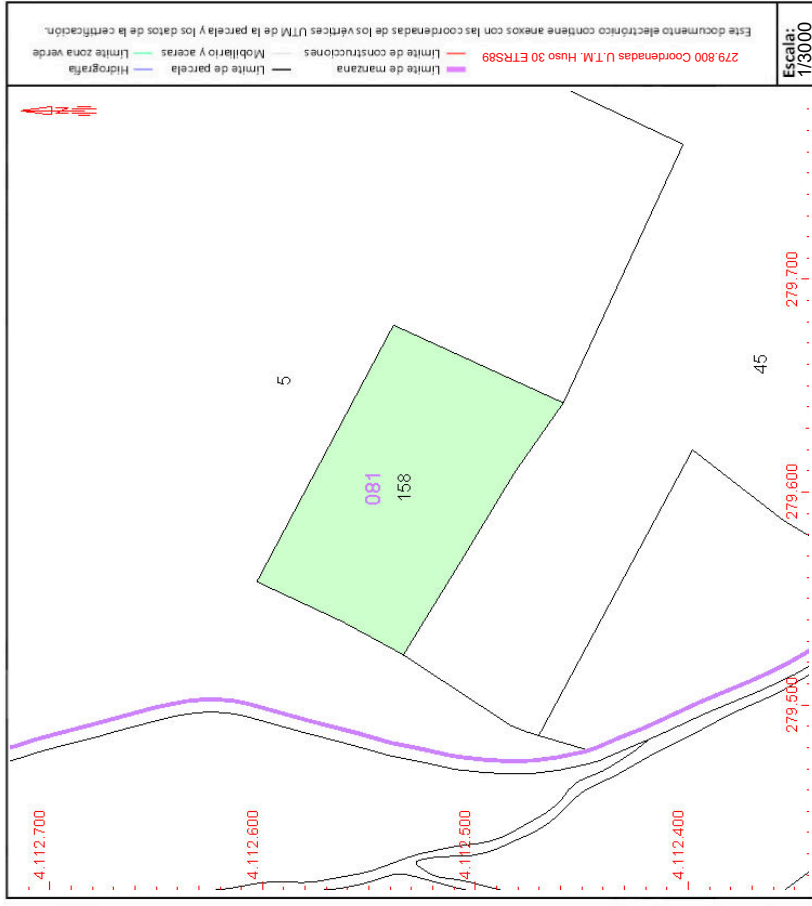
Localización:
Polígono 81 Parcela 158
CASILLA ALCAZAR. MORON DE LA FRONTERA [SEVILLA]

Clase: RÚSTICO
Uso principal: Agrario
Superficie construida:
Año construcción:

Subparcela	Cultivo/aprovechamiento	Intensidad Productiva	Superficie m ²
0	O-Olivos secano	02	11.157

PARCELA

Superficie gráfica: 11.157 m²
Participación del inmueble: 100,00 %
Tipo:



Este documento no es una certificación catastral, pero sus datos pueden ser verificados a través del "Acceso a datos catastrales no protegidos de la SEC"



VICEPRESIDENCIA PRIMERA DEL GOBIERNO MINISTERIO DE HACIENDA

SECRETARÍA DE ESTADO DE HACIENDA DIRECCIÓN GENERAL DEL CATASTRO

CONSULTA DESCRIPTIVA Y GRÁFICA DE DATOS CATASTRALES DE BIEN INMUEBLE

Referencia catastral: 41065A081000450000LW

DATOS DESCRIPTIVOS DEL INMUEBLE

Localización:

DS VEREDA ALCOBA LA Es:1 Pl:00 Pt:04 Polígono 81 Parcela 45 CABEZA HERMOSA. 41530 MORON DE LA FRONTERA [SEVILLA]

Clase: RÚSTICO

Uso principal: Agrario

Superficie construida: 74 m2

Año construcción: 1995

Construcción

Destino	Escalera / Planta / Puerta	Superficie m²
AGRARIO	1/00/04	42
AGRARIO	1/00/05	32

Cultivo

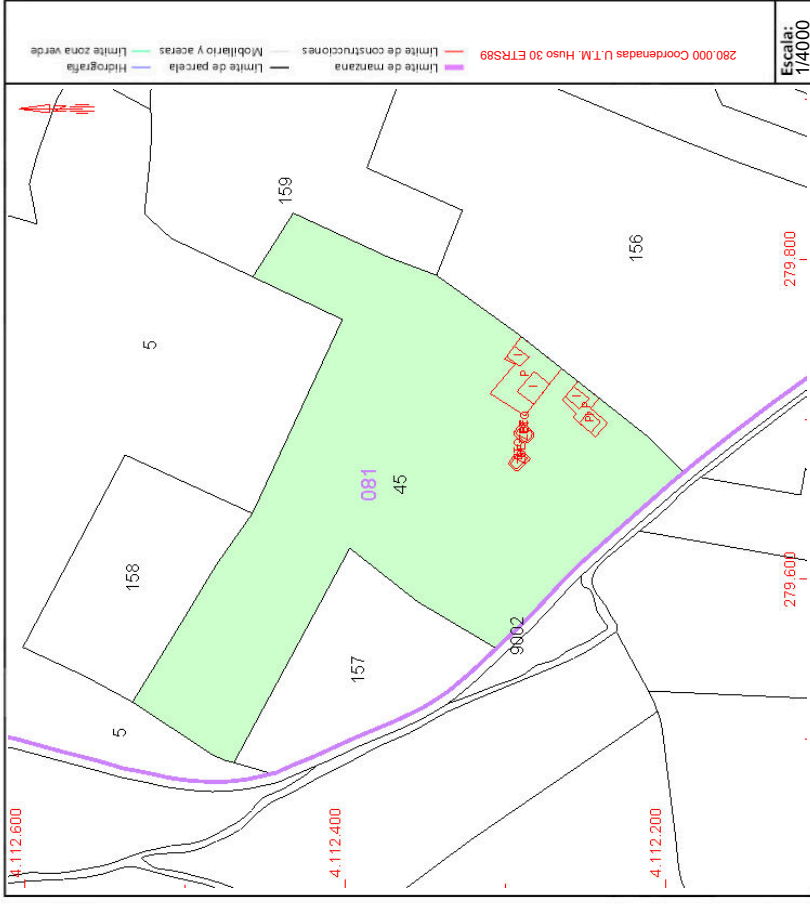
Subparcela	Cultivo/aprovechamiento	Intensidad Productiva	Superficie m²
0	OR Olivos regadio	02	46.646

PARCELA

Superficie gráfica: 48.367 m2

Participación del inmueble: 100,00 %

Tipo: Parcela, a efectos catastrales, con inmuebles de distinta clase [urbano y rústico]



Este documento no es una certificación catastral, pero sus datos pueden ser verificados a través del "Acceso a datos catastrales no protegidos de la SEC"



VICEPRESIDENCIA PRIMERA DEL GOBIERNO MINISTERIO DE HACIENDA

SECRETARÍA DE ESTADO DE HACIENDA DIRECCIÓN GENERAL DEL CATASTRO

CONSULTA DESCRIPTIVA Y GRÁFICA DE DATOS CATASTRALES DE BIEN INMUEBLE

Referencia catastral: 41065A081001570000LK

DATOS DESCRIPTIVOS DEL INMUEBLE

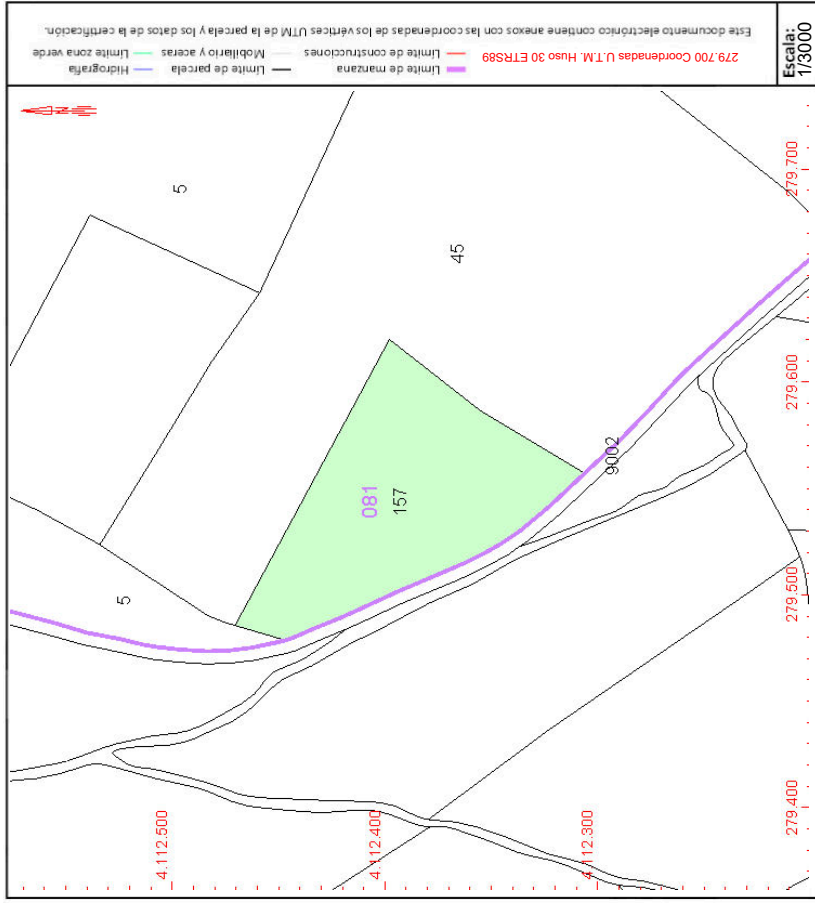
Localización:
Polígono 81 Parcela 157
CASILLA ALCAZAR. MORON DE LA FRONTERA [SEVILLA]

Clase: RÚSTICO
Uso principal: Agrario
Superficie construida:
Año construcción:

Subparcela	Cultivo/aprovechamiento	Intensidad Productiva	Superficie m ²
0	C- Labor o Labradío seco	02	10,546

PARCELA

Superficie gráfica: 10.546 m²
Participación del inmueble: 100,00 %
Tipo:



COORDINACIÓN GRÁFICA CON EL REGISTRO DE LA PROPIEDAD

Registro: MORON DE LA FRONTERA
Código registral único: 41008000218200

Fecha coordinación: 02/03/2017

Este documento no es una certificación catastral, pero sus datos pueden ser verificados a través del "Acceso a datos catastrales no protegidos de la SEC"

Martes, 27 de Febrero de 2024



VICEPRESIDENCIA
PRIMERA DEL GOBIERNO
MINISTERIO
DE HACIENDA

SECRETARÍA DE ESTADO
DE HACIENDA
DIRECCIÓN GENERAL
DEL CATASTRO

CONSULTA DESCRIPTIVA Y GRÁFICA DE DATOS CATASTRALES DE BIEN INMUEBLE

Referencia catastral: 41065A0800900200000LY

DATOS DESCRIPTIVOS DEL INMUEBLE

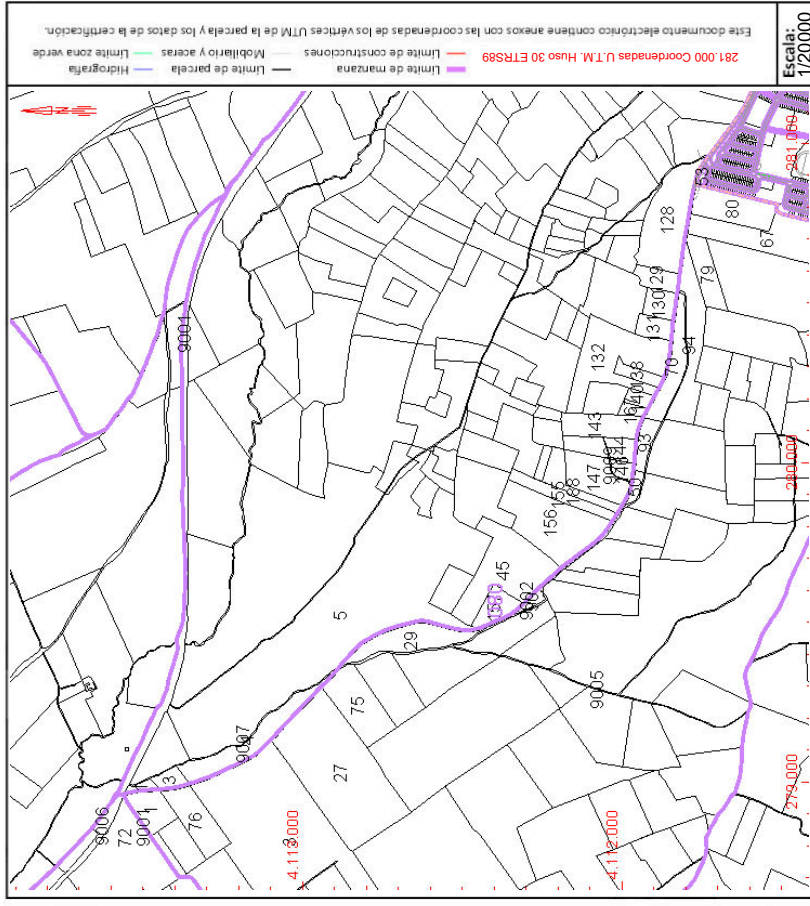
Localización:
Polígono 80 Parcela 9002
VEREDA DE LA ALCOBA. MORON DE LA FRONTERA [SEVILLA]

Clase: RÚSTICO
Uso principal: Agrario
Superficie construida:
Año construcción:

Cultivo	Cultivo/aprovechamiento	Intensidad Productiva	Superficie m ²
0	VT Vía de comunicación de dominio público	00	17.684

PARCELA

Superficie gráfica: 17.684 m2
Participación del inmueble: 100,00 %
Tipo:



Este documento no es una certificación catastral, pero sus datos pueden ser verificados a través del "Acceso a datos catastrales no protegidos de la SEC"



VICEPRESIDENCIA PRIMERA DEL GOBIERNO MINISTERIO DE HACIENDA

SECRETARÍA DE ESTADO DE HACIENDA DIRECCIÓN GENERAL DEL CATASTRO

CONSULTA DESCRIPTIVA Y GRÁFICA DE DATOS CATASTRALES DE BIEN INMUEBLE

Referencia catastral: 41065A08000090000000LR

DATOS DESCRIPTIVOS DEL INMUEBLE

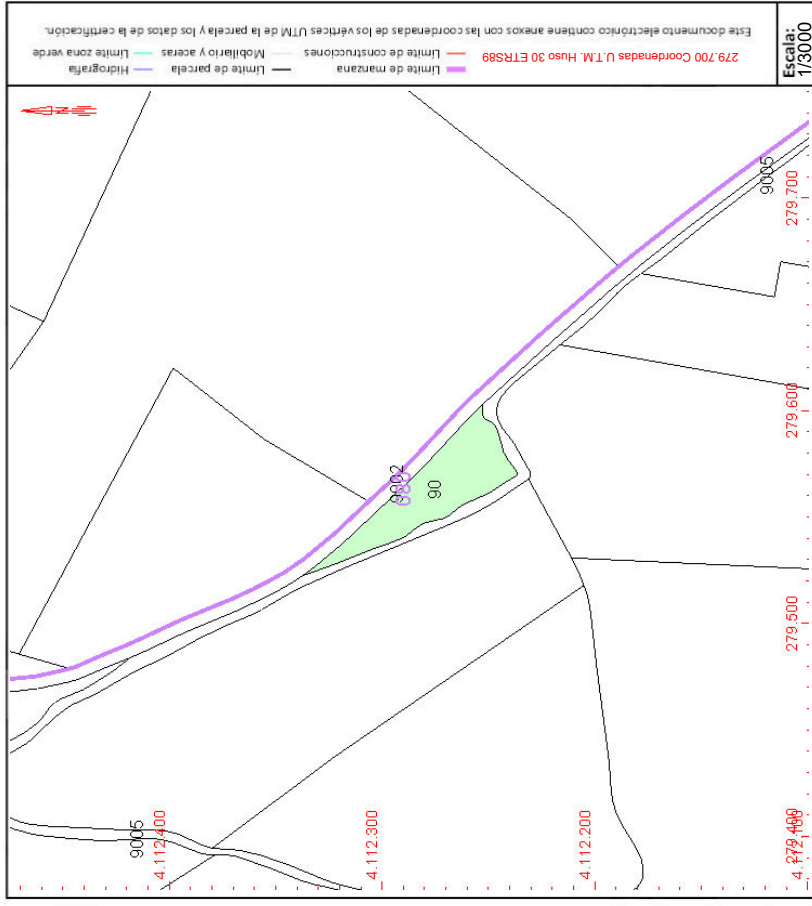
Localización:
Polígono 80 Parcela 90
EL CHARCON. MORON DE LA FRONTERA [SEVILLA]

Clase: RÚSTICO
Uso principal: Agrario
Superficie construida:
Año construcción:

Subparcela	Cultivo/aprovechamiento	Intensidad Productiva	Superficie m ²
0	C- Labor o Labradío seco	01	2.096

PARCELA

Superficie gráfica: 2.096 m²
Participación del inmueble: 100,00 %
Tipo:



Este documento no es una certificación catastral, pero sus datos pueden ser verificados a través del "Acceso a datos catastrales no protegidos de la SEC"



VICEPRESIDENCIA PRIMERA DEL GOBIERNO MINISTERIO DE HACIENDA

SECRETARÍA DE ESTADO DE HACIENDA DIRECCIÓN GENERAL DEL CATASTRO

CONSULTA DESCRIPTIVA Y GRÁFICA DE DATOS CATASTRALES DE BIEN INMUEBLE

Referencia catastral: 41065A0800900500000LP

DATOS DESCRIPTIVOS DEL INMUEBLE

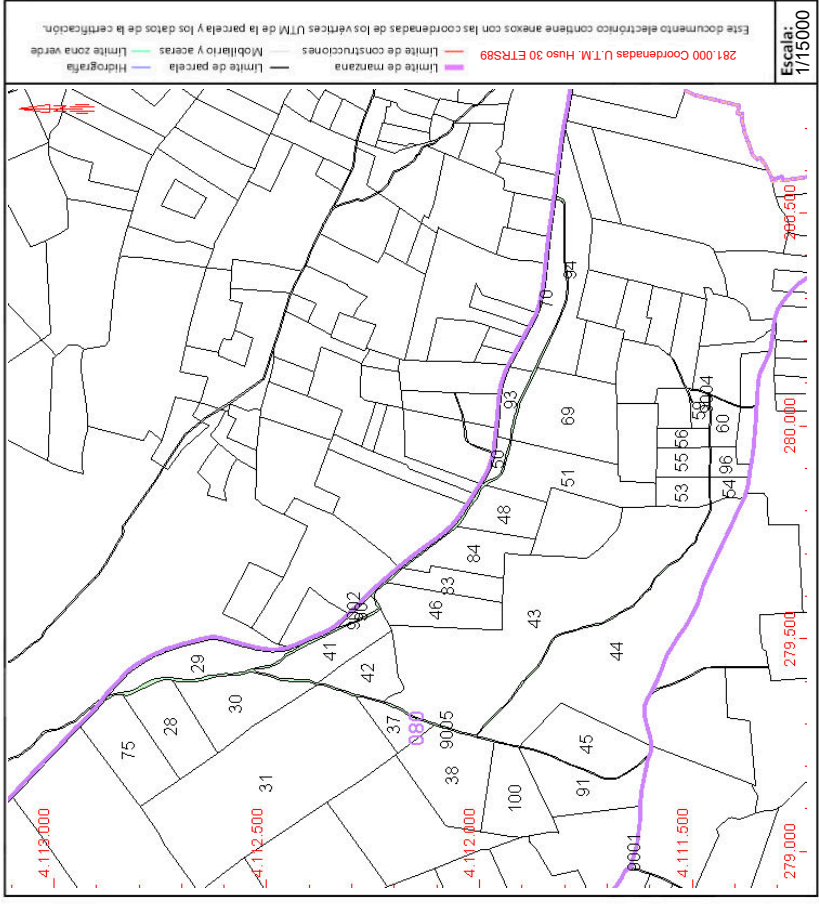
Localización:
Polígono 80 Parcela 9005
REGAJO. MORON DE LA FRONTERA [SEVILLA]

Clase: RÚSTICO
Uso principal: Agrario
Superficie construida:
Año construcción:

Subparcela	Cultivo/aprovechamiento	Intensidad Productiva	Superficie m ²
0	HG Hidrografía natural [río,laguna,arroyo,]	00	14.935

PARCELA

Superficie gráfica: 14.935 m2
Participación del inmueble: 100,00 %
Tipo:



Este documento no es una certificación catastral, pero sus datos pueden ser verificados a través del "Acceso a datos catastrales no protegidos de la SEC"



VICEPRESIDENCIA PRIMERA DEL GOBIERNO MINISTERIO DE HACIENDA

SECRETARÍA DE ESTADO DE HACIENDA DIRECCIÓN GENERAL DEL CATASTRO

CONSULTA DESCRIPTIVA Y GRÁFICA DE DATOS CATASTRALES DE BIEN INMUEBLE

Referencia catastral: 41065A080000460000LL

DATOS DESCRIPTIVOS DEL INMUEBLE

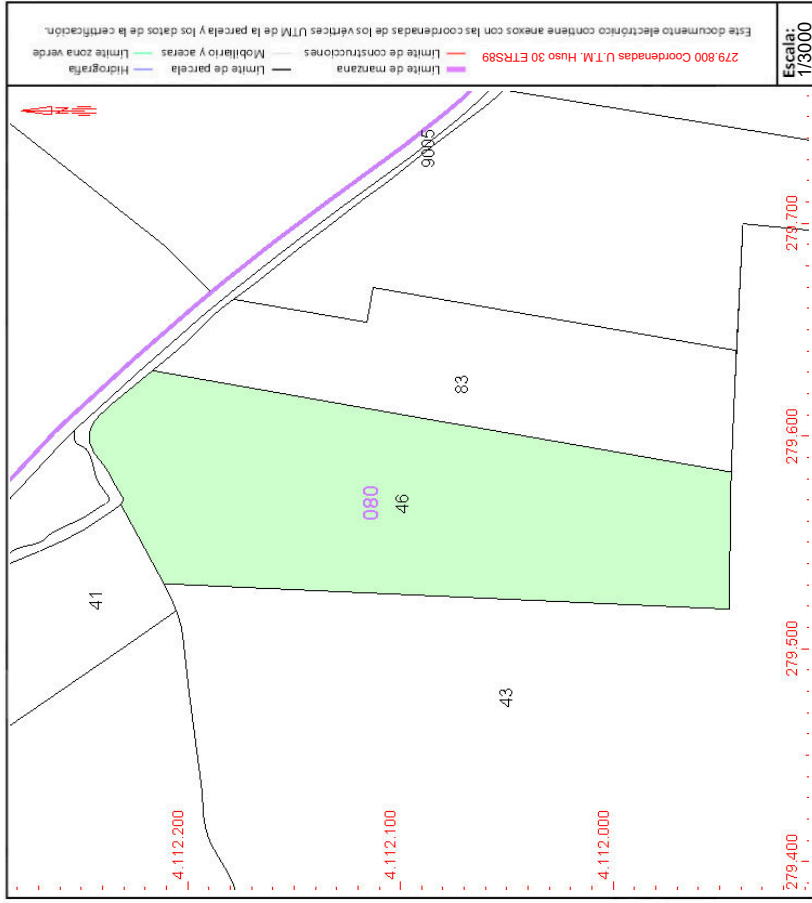
Localización:
Polígono 80 Parcela 46
EL CHARCON. MORON DE LA FRONTERA [SEVILLA]

Clase: RÚSTICO
Uso principal: Agrario
Superficie construida:
Año construcción:

Subparcela	Cultivo/aprovechamiento	Intensidad Productiva	Superficie m ²
0	OR Olivos regadío	02	23.665

PARCELA

Superficie gráfica: 23.665 m²
Participación del inmueble: 100,00 %
Tipo:



Este documento no es una certificación catastral, pero sus datos pueden ser verificados a través del "Acceso a datos catastrales no protegidos de la SEC"



VICEPRESIDENCIA
PRIMERA DEL GOBIERNO
MINISTERIO
DE HACIENDA

SECRETARÍA DE ESTADO
DE HACIENDA
DIRECCIÓN GENERAL
DEL CATASTRO

CONSULTA DESCRIPTIVA Y GRÁFICA DE DATOS CATASTRALES DE BIEN INMUEBLE

Referencia catastral: 41065A0800000410000LB

DATOS DESCRIPTIVOS DEL INMUEBLE

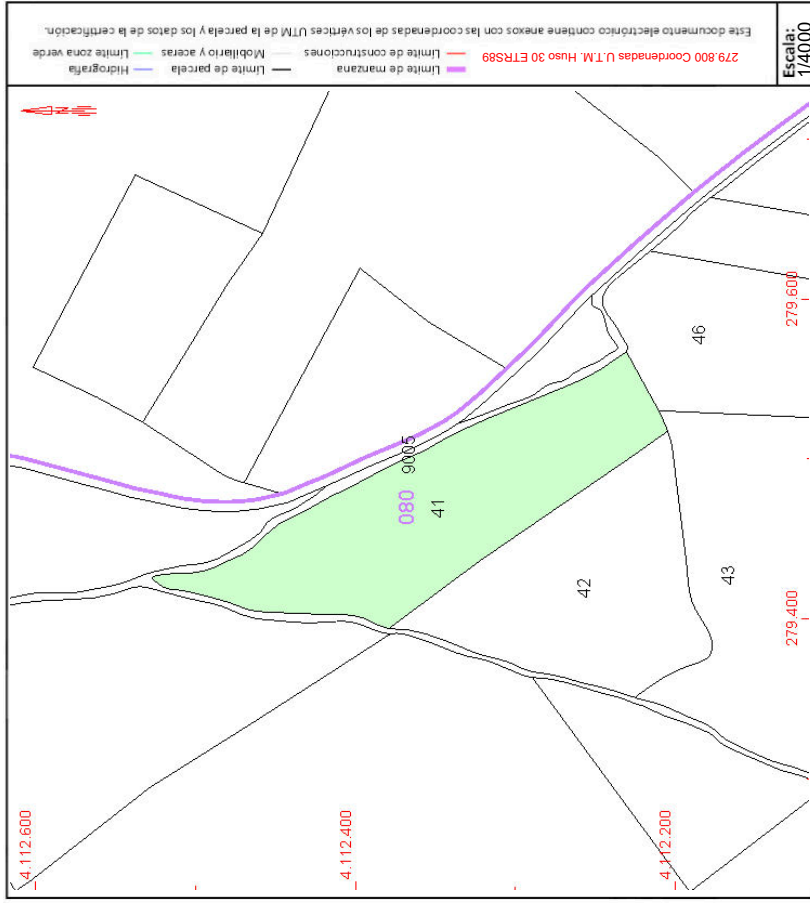
Localización:
Polígono 80 Parcela 41
EL CHARCON. MORON DE LA FRONTERA [SEVILLA]

Clase: RÚSTICO
Uso principal: Agrario
Superficie construida:
Año construcción:

Subparcela	Cultivo/aprovechamiento	Intensidad Productiva	Superficie m ²
0	C- Labor o Labradío seco	02	20.277

PARCELA

Superficie gráfica: 20.277 m²
Participación del inmueble: 100,00 %
Tipo:



Este documento no es una certificación catastral, pero sus datos pueden ser verificados a través del "Acceso a datos catastrales no protegidos de la SEC"



VICEPRESIDENCIA PRIMERA DEL GOBIERNO MINISTERIO DE HACIENDA

SECRETARÍA DE ESTADO DE HACIENDA DIRECCIÓN GENERAL DEL CATASTRO

CONSULTA DESCRIPTIVA Y GRÁFICA DE DATOS CATASTRALES DE BIEN INMUEBLE

Referencia catastral: 41065A08000008300000LF

DATOS DESCRIPTIVOS DEL INMUEBLE

Localización:
Polígono 80 Parcela 83
EL CHARCON. MORON DE LA FRONTERA [SEVILLA]

Clase: RÚSTICO

Uso principal: Agrario

Superficie construida:

Año construcción:

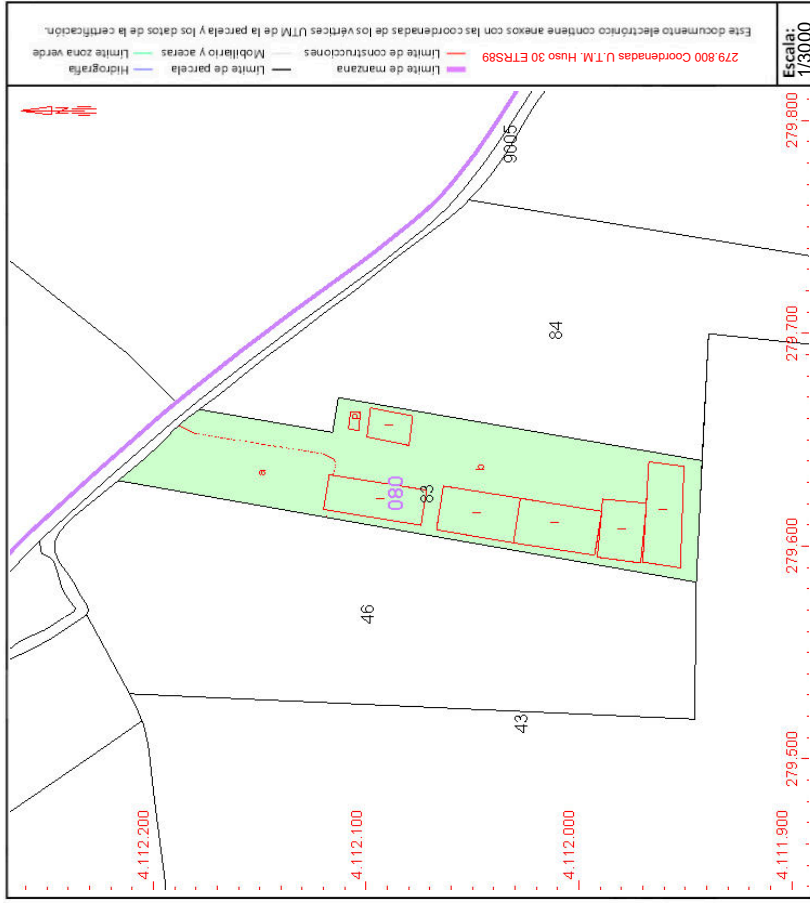
Cultivo

Subparcela	Cultivo/aprovechamiento	Intensidad Productiva	Superficie m ²
a	OR Olivos regadío	02	2.471
b	E-Pastos	01	6.606

PARCELA

Superficie gráfica: 13.131 m²
Participación del inmueble: 100,00 %

Tipo: Parcela, a efectos catastrales, con inmuebles de distinta clase [urbano y rústico]



Este documento no es una certificación catastral, pero sus datos pueden ser verificados a través del "Acceso a datos catastrales no protegidos de la SEC"



VICEPRESIDENCIA
PRIMERA DEL GOBIERNO
MINISTERIO
DE HACIENDA

SECRETARÍA DE ESTADO
DE HACIENDA
DIRECCIÓN GENERAL
DEL CATASTRO

CONSULTA DESCRIPTIVA Y GRÁFICA DE DATOS CATASTRALES DE BIEN INMUEBLE

Referencia catastral: 41065A08000008400000LM

DATOS DESCRIPTIVOS DEL INMUEBLE

Localización:
Es:1 Pt:00 Pt:03 Polígono 80 Parcela 84
EL CHARCON. MORON DE LA FRONTERA [SEVILLA]

Clase: RÚSTICO

Uso principal: Agrario

Superficie construida: 323 m2

Año construcción: 2001

Construcción

Destino	Escalera / Planta / Puerta	Superficie m ²
AGRARIO	1/00/03	323

Cultivo

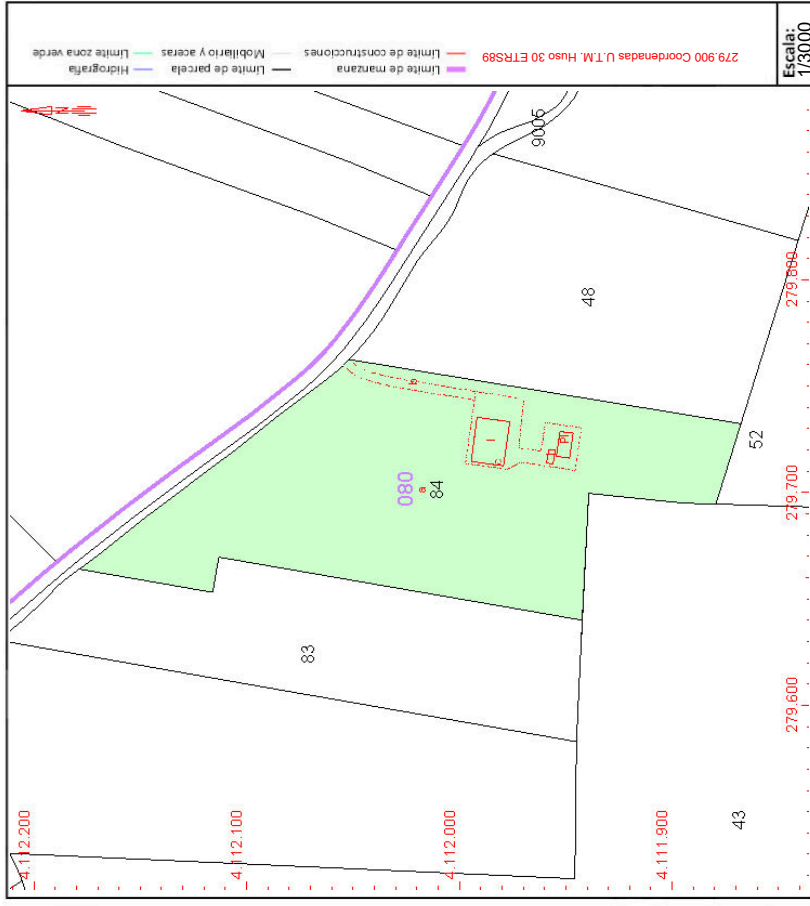
Subparcela	Cultivo/aprovechamiento	Intensidad Productiva	Superficie m ²
a	OR Olivos regadio	02	19.393
b	I-Improductivo	00	252
c	E-Pastos	01	785

PARCELA

Superficie gráfica: 20.847 m2

Participación del inmueble: 100,00 %

Tipo: Parcela, a efectos catastrales, con inmuebles de distinta clase [urbano y rústico]



Este documento no es una certificación catastral, pero sus datos pueden ser verificados a través del "Acceso a datos catastrales no protegidos de la SEC"



VICEPRESIDENCIA PRIMERA DEL GOBIERNO MINISTERIO DE HACIENDA

SECRETARÍA DE ESTADO DE HACIENDA DIRECCIÓN GENERAL DEL CATASTRO

CONSULTA DESCRIPTIVA Y GRÁFICA DE DATOS CATASTRALES DE BIEN INMUEBLE

Referencia catastral: 41065A080000480000LF

DATOS DESCRIPTIVOS DEL INMUEBLE

Localización:
Polígono 80 Parcela 48
EL CHARCON. MORON DE LA FRONTERA [SEVILLA]

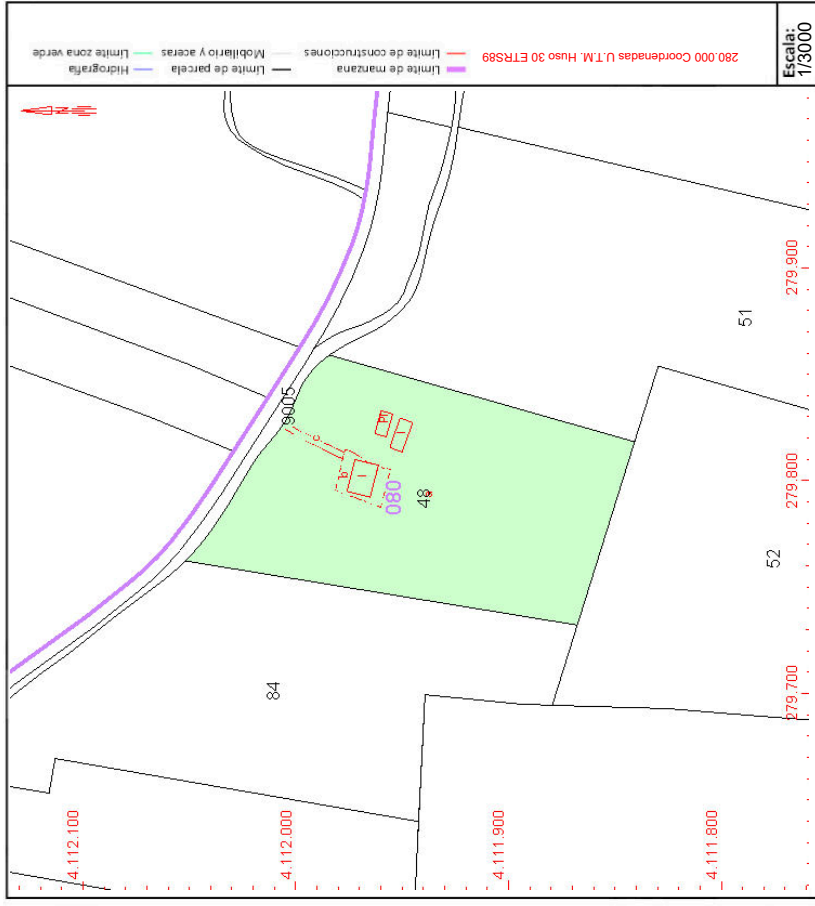
Clase: RÚSTICO
Uso principal: Agrario
Superficie construida: 174 m²
Año construcción: 2004

Construcción	
Destino	Escalera / Planta / Puerta
AGRARIO	/00/01
	Superficie m ²
	174

Cultivo			
Subparcela	Cultivo/aprovechamiento	Intensidad Productiva	Superficie m ²
a	OR Olivos regadio	02	15.924
b	E- Pastos	01	248
c	I- Improductivo	00	96

PARCELA

Superficie gráfica: 16.595 m²
Participación del inmueble: 100,00 %
Tipo: Parcela, a efectos catastrales, con inmuebles de distinta clase [urbano y rústico]



Este documento no es una certificación catastral, pero sus datos pueden ser verificados a través del "Acceso a datos catastrales no protegidos de la SEC"



VICEPRESIDENCIA
PRIMERA DEL GOBIERNO
MINISTERIO
DE HACIENDA

SECRETARÍA DE ESTADO
DE HACIENDA
DIRECCIÓN GENERAL
DEL CATASTRO

CONSULTA DESCRIPTIVA Y GRÁFICA DE DATOS CATASTRALES DE BIEN INMUEBLE

Referencia catastral: 41065A0800000510000LF

DATOS DESCRIPTIVOS DEL INMUEBLE

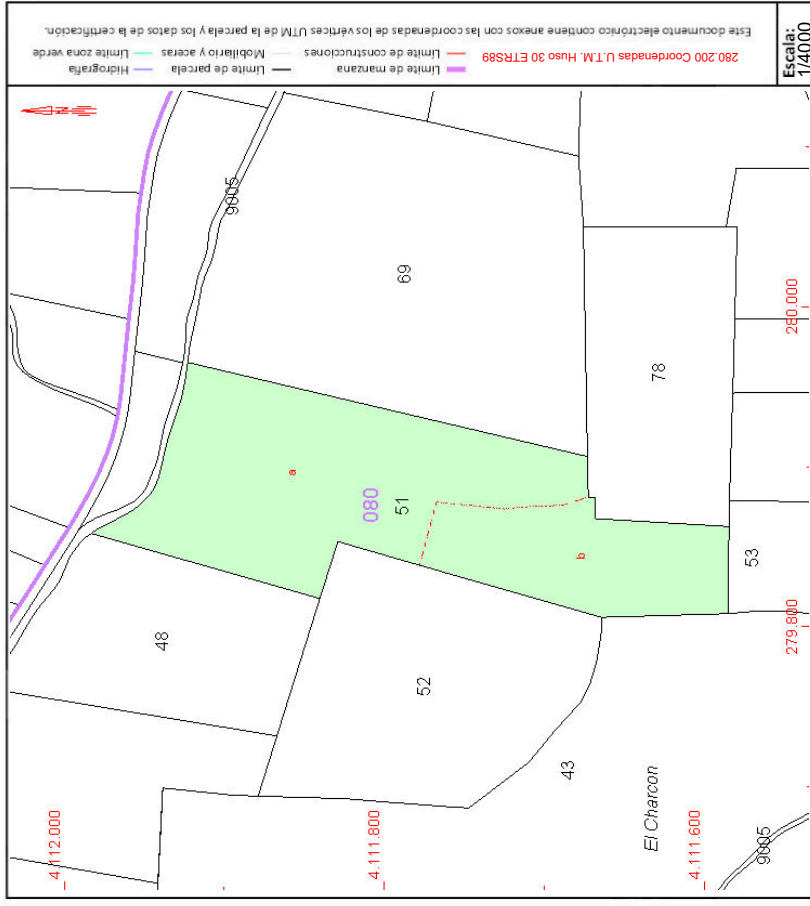
Localización:
Polígono 80 Parcela 51
EL CHARCON. MORON DE LA FRONTERA [SEVILLA]

Clase: RÚSTICO
Uso principal: Agrario
Superficie construida:
Año construcción:

Subparcela	Cultivo/aprovechamiento	Intensidad Productiva	Superficie m ²
a	C- Labor o Labradío secoano	02	23.349
b	O- Olivos secoano	02	10.574

PARCELA

Superficie gráfica: 33.922 m²
Participación del inmueble: 100,00 %
Tipo:



Este documento no es una certificación catastral, pero sus datos pueden ser verificados a través del "Acceso a datos catastrales no protegidos de la SEC"



VICEPRESIDENCIA PRIMERA DEL GOBIERNO MINISTERIO DE HACIENDA

SECRETARÍA DE ESTADO DE HACIENDA DIRECCIÓN GENERAL DEL CATASTRO

CONSULTA DESCRIPTIVA Y GRÁFICA DE DATOS CATASTRALES DE BIEN INMUEBLE

Referencia catastral: 41065A08000006900000LA

DATOS DESCRIPTIVOS DEL INMUEBLE

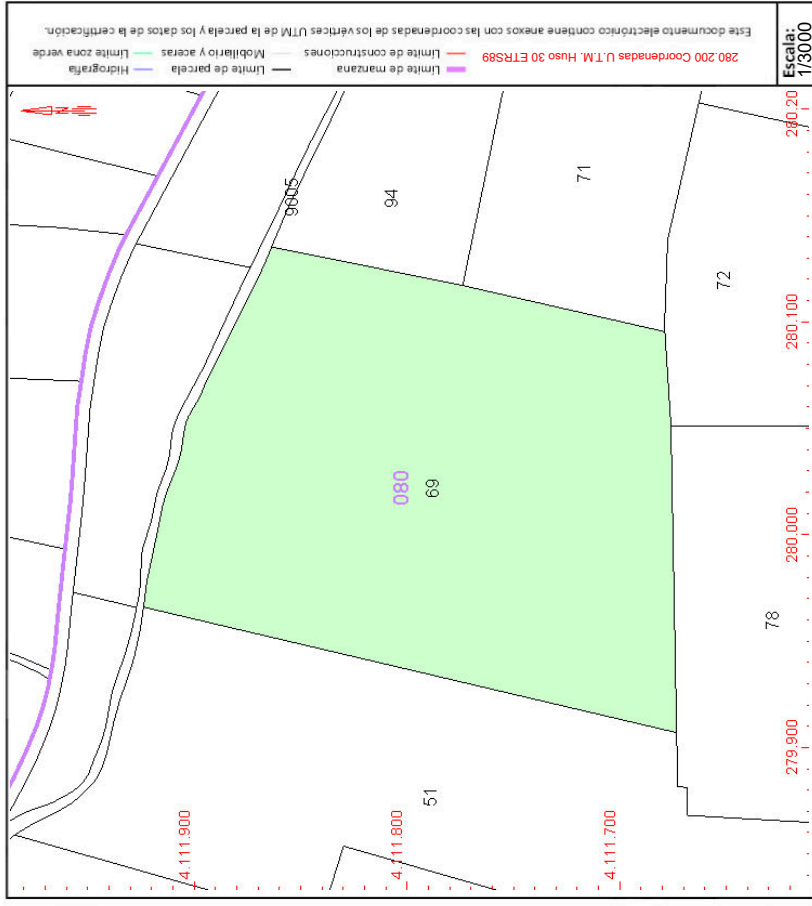
Localización:
Polígono 80 Parcela 69
EL CHARCON. MORON DE LA FRONTERA [SEVILLA]

Clase: RÚSTICO
Uso principal: Agrario
Superficie construida:
Año construcción:

Subparcela	Cultivo/aprovechamiento	Intensidad Productiva	Superficie m ²
0	C- Labor o Labradío seco	02	41.374

PARCELA

Superficie gráfica: 41.374 m²
Participación del inmueble: 100,00 %
Tipo:



Este documento no es una certificación catastral, pero sus datos pueden ser verificados a través del "Acceso a datos catastrales no protegidos de la SEC"



VICEPRESIDENCIA
PRIMERA DEL GOBIERNO
MINISTERIO
DE HACIENDA

SECRETARÍA DE ESTADO
DE HACIENDA
DIRECCIÓN GENERAL
DEL CATASTRO

CONSULTA DESCRIPTIVA Y GRÁFICA DE DATOS CATASTRALES DE BIEN INMUEBLE

Referencia catastral: 41065A0800000710000LW

DATOS DESCRIPTIVOS DEL INMUEBLE

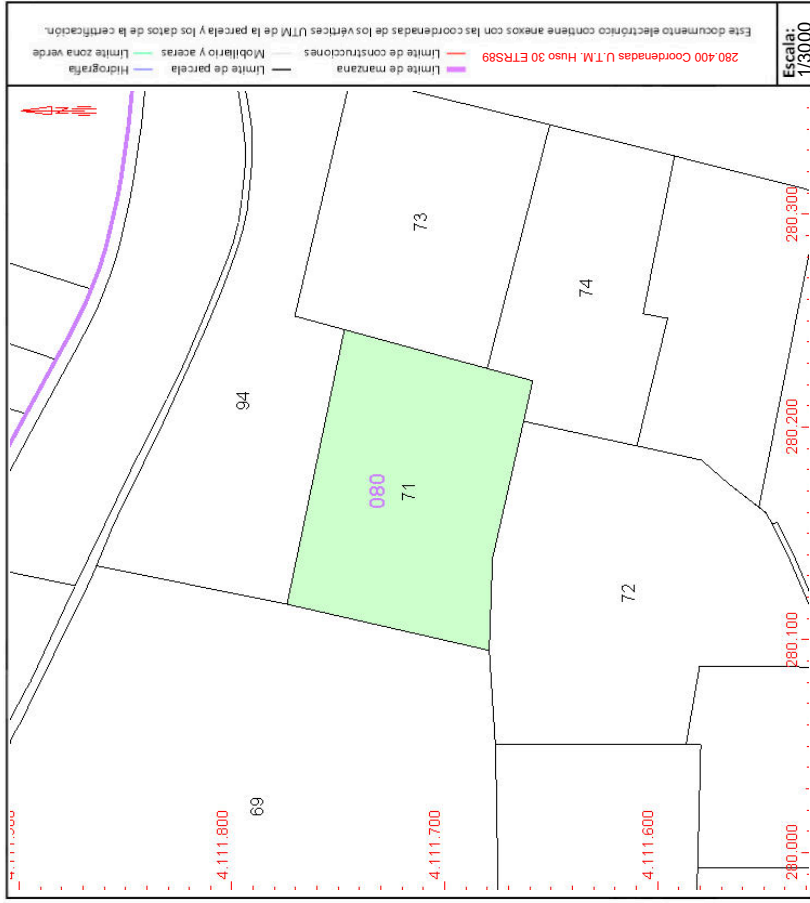
Localización:
Polígono 80 Parcela 71
EL CHARCON. MORON DE LA FRONTERA [SEVILLA]

Clase: RÚSTICO
Uso principal: Agrario
Superficie construida:
Año construcción:

Subparcela	Cultivo/aprovechamiento	Intensidad Productiva	Superficie m ²
0	CR LABOR -TIERRA ARABLE	22	11.882

PARCELA

Superficie gráfica: 11.882 m²
Participación del inmueble: 100,00 %
Tipo:



Este documento no es una certificación catastral, pero sus datos pueden ser verificados a través del "Acceso a datos catastrales no protegidos de la SEC"



VICEPRESIDENCIA PRIMERA DEL GOBIERNO MINISTERIO DE HACIENDA

SECRETARÍA DE ESTADO DE HACIENDA DIRECCIÓN GENERAL DEL CATASTRO

CONSULTA DESCRIPTIVA Y GRÁFICA DE DATOS CATASTRALES DE BIEN INMUEBLE

Referencia catastral: 41065A08000007200000LA

DATOS DESCRIPTIVOS DEL INMUEBLE

Localización:
Polígono 80 Parcela 72
EL CHARCON. MORON DE LA FRONTERA [SEVILLA]

Clase: RÚSTICO

Uso principal: Agrario

Superficie construida:

Año construcción:

Cultivo

Subparcela 0 Cultivo/aprovechamiento O-OLIVAR

Intensidad Productiva 16

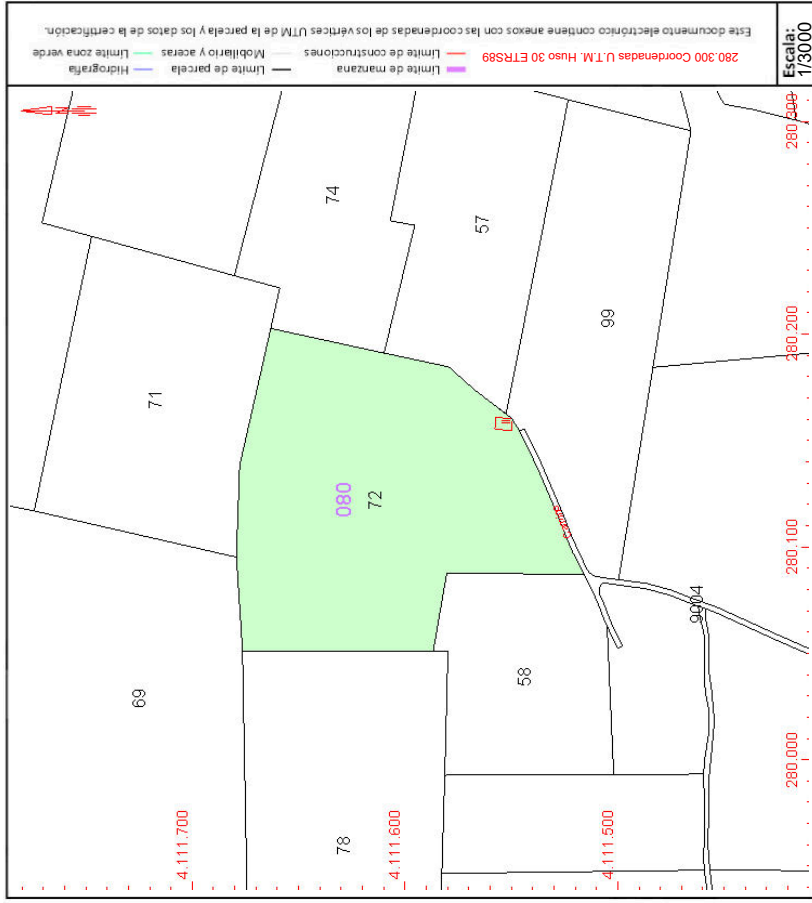
Superficie m² 17,263

PARCELA

Superficie gráfica: 17.306 m²

Participación del inmueble: 100,00 %

Tipo: Parcela, a efectos catastrales, con inmuebles de distinta clase [urbano y rústico]



Este documento no es una certificación catastral, pero sus datos pueden ser verificados a través del "Acceso a datos catastrales no protegidos de la SEC"



VICEPRESIDENCIA
PRIMERA DEL GOBIERNO
MINISTERIO
DE HACIENDA

SECRETARÍA DE ESTADO
DE HACIENDA
DIRECCIÓN GENERAL
DEL CATASTRO

CONSULTA DESCRIPTIVA Y GRÁFICA DE DATOS CATASTRALES DE BIEN INMUEBLE

Referencia catastral: 41065A080000740000LY

DATOS DESCRIPTIVOS DEL INMUEBLE

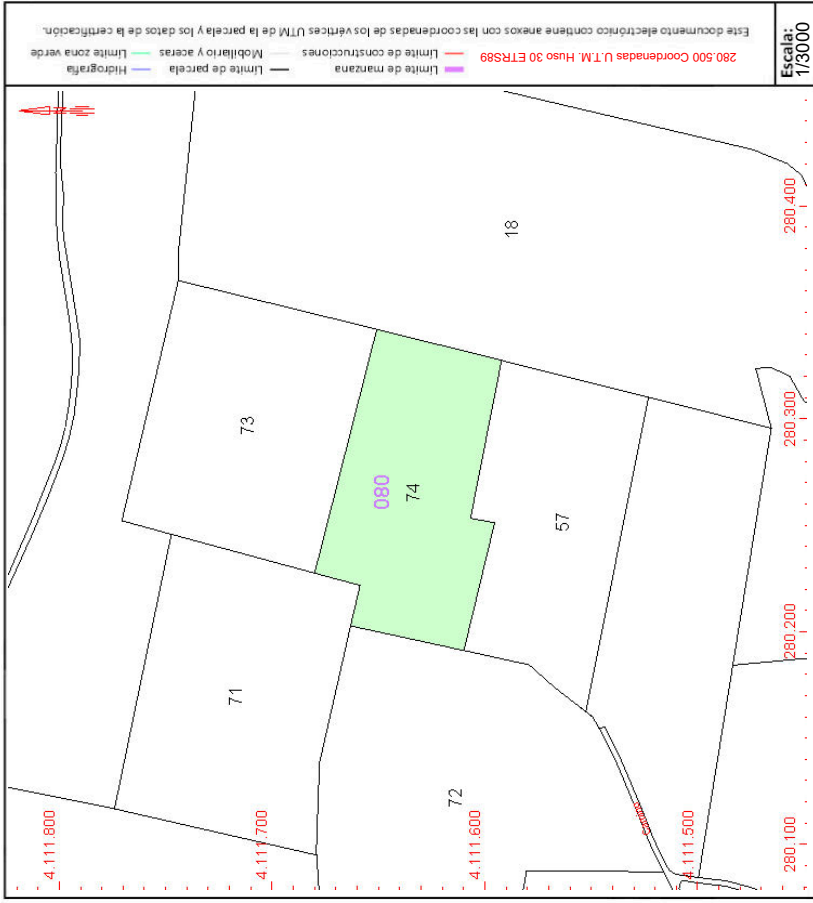
Localización:
Polígono 80 Parcela 74
EL CHARCON. MORON DE LA FRONTERA [SEVILLA]

Clase: RÚSTICO
Uso principal: Agrario
Superficie construida:
Año construcción:

Subparcela	Cultivo/aprovechamiento	Intensidad Productiva	Superficie m ²
0	O-Olivos secano	02	9,024

PARCELA

Superficie gráfica: 9,024 m²
Participación del inmueble: 100,00 %
Tipo:



Este documento no es una certificación catastral, pero sus datos pueden ser verificados a través del "Acceso a datos catastrales no protegidos de la SEC"



VICEPRESIDENCIA
PRIMERA DEL GOBIERNO
MINISTERIO
DE HACIENDA

SECRETARÍA DE ESTADO
DE HACIENDA
DIRECCIÓN GENERAL
DEL CATASTRO

CONSULTA DESCRIPTIVA Y GRÁFICA DE DATOS CATASTRALES DE BIEN INMUEBLE

Referencia catastral: 41065A0800000570000LX

DATOS DESCRIPTIVOS DEL INMUEBLE

Localización:
Polígono 80 Parcela 57
EL CHARCON. MORON DE LA FRONTERA [SEVILLA]

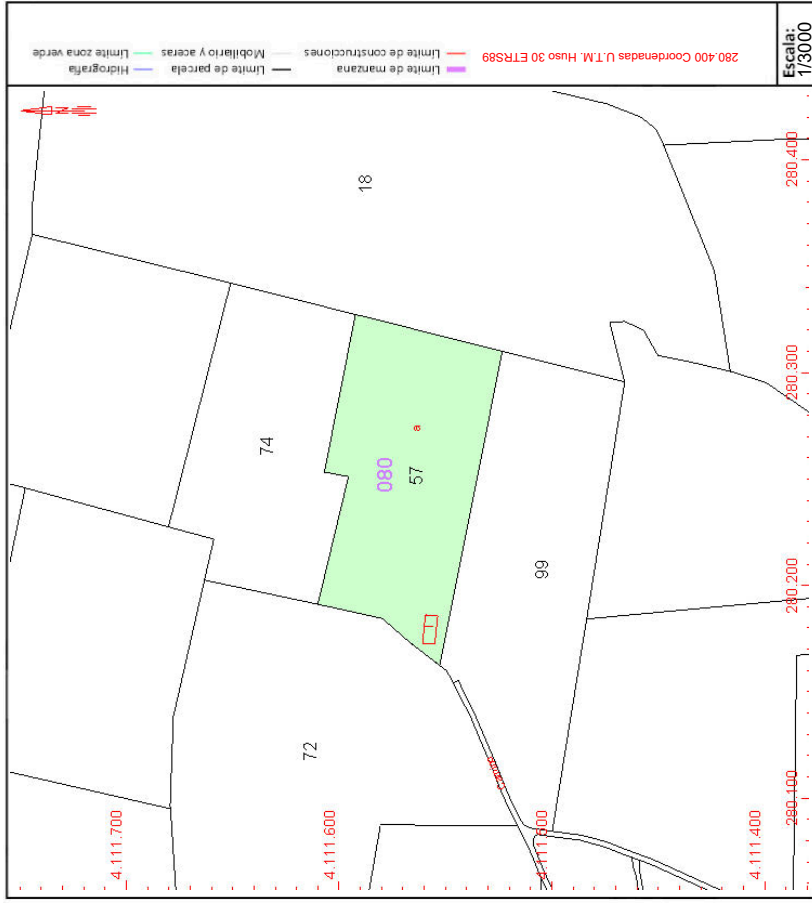
Clase: RÚSTICO
Uso principal: Agrario
Superficie construida: 77 m2
Año construcción: 1975

Construcción
Destino: AGRARIO
Escala: Planta / Puerta
1/00/01
Superficie m²: 77

Cultivo
Subparcela: a
Cultivo/aprovechamiento: O- Olivos secano
Intensidad Productiva: 02
Superficie m²: 9.155

PARCELA

Superficie gráfica: 9.232 m2
Participación del inmueble: 100,00 %
Tipo: Parcela construida sin división horizontal



Este documento no es una certificación catastral, pero sus datos pueden ser verificados a través del "Acceso a datos catastrales no protegidos de la SEC"



VICEPRESIDENCIA
PRIMERA DEL GOBIERNO
MINISTERIO
DE HACIENDA

SECRETARÍA DE ESTADO
DE HACIENDA
DIRECCIÓN GENERAL
DEL CATASTRO

CONSULTA DESCRIPTIVA Y GRÁFICA DE DATOS CATASTRALES DE BIEN INMUEBLE

Referencia catastral: 41065A080000180000LO

DATOS DESCRIPTIVOS DEL INMUEBLE

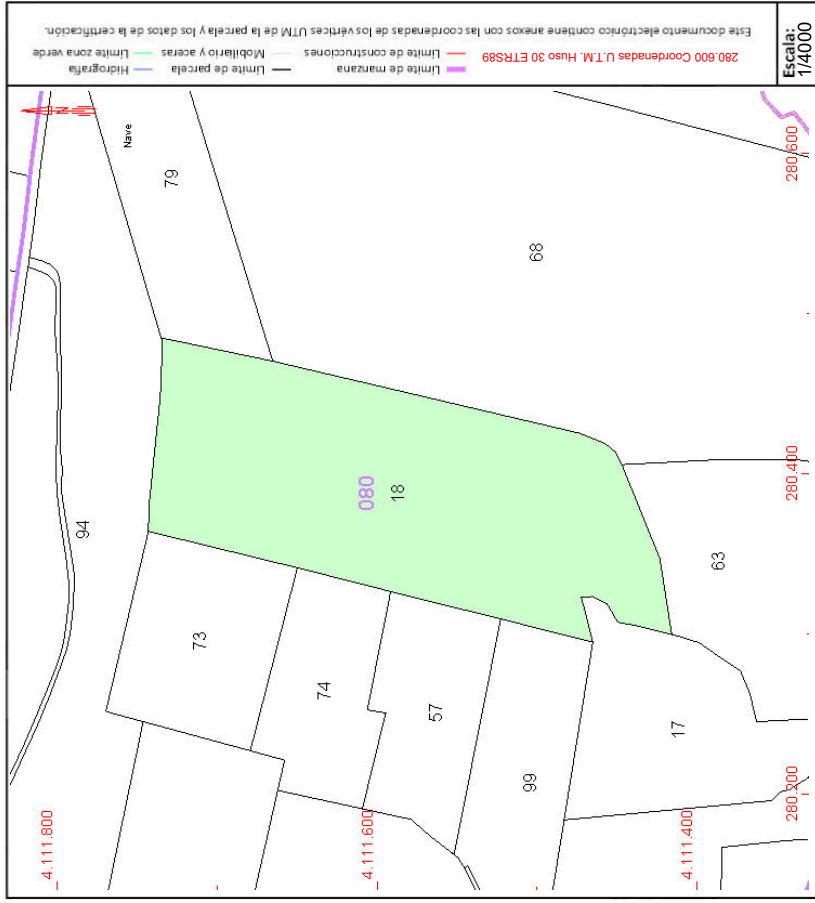
Localización:
Polígono 80 Parcela 18
EL CHARCON. MORON DE LA FRONTERA [SEVILLA]

Clase: RÚSTICO
Uso principal: Agrario
Superficie construida:
Año construcción:

Subparcela	Cultivo/aprovechamiento	Intensidad Productiva	Superficie m ²
0	O-Olivos secano	02	38.162

PARCELA

Superficie gráfica: 38.162 m²
Participación del inmueble: 100.00 %
Tipo:



Este documento no es una certificación catastral, pero sus datos pueden ser verificados a través del "Acceso a datos catastrales no protegidos de la SEC"