

# PROGRAMA DE DESARROLLO RURAL DE ANDALUCÍA



Versión 12





# Spain - Rural Development Programme (Regional) - Andalucía

<b>CCI</b>	2014ES06RDRP001
<b>Tipo de programa</b>	Programa de desarrollo rural
<b>País</b>	España
<b>Región</b>	Andalucía
<b>Período de programación</b>	2014 - 2022
<b>Autoridad de gestión</b>	Dirección General de Fondos Europeos de la Consejería de Economía, Hacienda y Fondos Europeos
<b>Versión</b>	12.1 (Consolidado con el marco nacional 2014ES06RDNF001 - v5.1 - Adoptado por la CE)
<b>Estado de la versión</b>	Adoptado por la Comisión
<b>Fecha de la última modificación</b>	20/12/2022 – 18:31:38 CET

## Índice

<b>1. TÍTULO DEL PROGRAMA DE DESARROLLO RURAL .....</b>	<b>11</b>
<b>2. ESTADO MIEMBRO O REGIÓN ADMINISTRATIVA .....</b>	<b>11</b>
2.1. Zona geográfica cubierta por el programa.....	11
2.2. Clasificación de la región .....	11
<b>3. EVALUACIÓN EX-ANTE .....</b>	<b>12</b>
3.1. Descripción del proceso, incluido el calendario de los principales acontecimientos y los informes intermedios en relación con las etapas clave de desarrollo del PDR.....	12
3.2. Cuadro estructurado con las recomendaciones de la evaluación ex ante y la forma como se han abordado. ....	14
3.2.1. Consolidar el carácter estratégico del diagnóstico y el DAFO .....	15
3.2.2. Garantizar la coherencia y el vínculo lógico entre diagnóstico y DAFO .....	15
3.2.3. Realizar una adecuada selección de las necesidades a través de la correlación con la matriz DAFO y con las focus area .....	16
3.2.4. Recomendaciones para dar respuesta a los Indicadores Comunes de Contexto.....	17
3.2.5. Planteamiento y líneas generales del Subprograma Temático del Olivar .....	17
3.2.6. Recomendaciones en torno a las necesidades identificadas y estrategia diseñada en el marco del Subprograma Temático .....	18
3.2.7. Datos e información en el PE.....	19
3.2.8. Inclusión de temas y actividades de evaluación .....	19
3.2.9. Diseño de las fichas de medidas .....	20
3.2.10. Identificar los efectos secundarios de las medidas sobre las focus areas programadas y subdivisión de las mismas.....	21
3.2.11. Garantizar la coherencia de todo el Programa en relación con la información cuantitativa.....	21
3.2.12. Realizar una revisión de los indicadores target de forma comparativa con el periodo 2007-13.....	22
3.2.13. Análisis de los procedimientos de gestión y control .....	22
3.2.14. Implementar un sistema de seguimiento continuo en torno a los procedimientos de gestión y control.....	23
3.2.15. Comenzar el proceso Evaluación Ambiental Estratégica (EAE) desde el inicio de la programación.....	23
3.2.16. Puesta en marcha de un adecuado sistema de seguimiento ambiental .....	24
3.3. Informe de Evaluación ex-ante.....	25
<b>4. DAFO Y DETECCIÓN DE NECESIDADES .....</b>	<b>26</b>
4.1. DAFO.....	26
4.1.1. Descripción general exhaustiva de la situación actual de la zona de programación, a partir de indicadores de contexto comunes y específicos del programa y de otra información cualitativa actualizada .....	26
4.1.2. Puntos fuertes detectados en la zona de programación.....	86
4.1.3. Deficiencias detectadas en la zona de programación .....	88
4.1.4. Oportunidades detectadas en la zona de programación .....	91
4.1.5. Amenazas detectadas en la zona de programación.....	93

4.1.6. Indicadores de contexto comunes .....	95
4.1.7. Indicadores de contexto específicos del programa.....	111
<b>4.2. Evaluación de las necesidades.....</b>	<b>121</b>
4.2.1. Mejora de la organización y coordinación del sistema de I+D+i y de la eficacia de los servicios de transferencia y asesoramiento .....	123
4.2.2. Fomento de la actitud innovadora de los agentes socioeconómicos de los sectores agroalimentario, forestal y del medio rural.....	123
4.2.3. Mejorar la formación y capacitación de los agentes del complejo agroalimentario, sector forestal y medio rural.....	124
4.2.4. Mejora del capital humano en el complejo alimentario, sector forestal y medio rural, potenciando el relevo generacional .....	125
4.2.5. Modernización y reestructuración de las explotaciones agrarias y silvícolas y de las instalaciones de la industria agroalimentaria .....	125
4.2.6. Mejorar la gestión de recursos y residuos, avanzando hacia sectores agro. y silv. bajos en carbono, más competitividad y sostenibilidad.....	126
4.2.7. Apoyar la calidad, diferenciación y promoción de las producciones agroalimentarias y forestales.....	127
4.2.8. Mejora de la vertebración de la cadena agroalimentaria y apoyo a la comercialización de los productos agroalimentarios .....	128
4.2.9. Implementación de instrumentos de prevención y gestión de riesgos, y mejora de las infraestructuras de protección necesarias .....	129
4.2.10. Dotar al sector productivo de herramientas financieras que permitan la mejora del acceso al crédito en el ámbito rural.....	129
4.2.11. Fomento prácticas agrícolas y ganaderas para la mitigación y/o adaptación al cambio climático y conservación de la biodiversidad .....	130
4.2.12. Fomentar el aprovechamiento sostenible y puesta en valor del monte mediterráneo mediante una planificación y gestión integrada .....	131
4.2.13. Mejorar la gestión y conservación de suelos y de su cubierta vegetal.....	132
4.2.14. Mejorar la calidad de vida de la población rural y la cohesión territorial a través de la diversificación económica, la innovación .....	133
4.2.15. Mejora de la calidad y acceso a las TICs en las zonas rurales, así como, la potenciación de su uso .....	133
4.2.16. Impulso al enfoque territorial del desarrollo rural mediante estructuras público/ privadas representativas de los territorios .....	134
4.2.17. Avanzar en la gestión sostenible de la biodiversidad, los SAVN y el paisaje: planificación, ordenación.....	135
4.2.18. Fomento de estrategias que mejoren la gestión y/o calidad del agua.....	136
<b>5. DESCRIPCIÓN DE LA ESTRATEGIA .....</b>	<b>137</b>
<b>5.1. Justificación de las necesidades seleccionadas para ser abordadas por el PDR y de la elección de objetivos, prioridades y ámbitos de interés a partir de los datos del análisis DAFO y la evaluación de necesidades. Cuando sea relevante, en el programa incluirá una justificación de subprogramas temáticos. La justificación demostrará en particular los requisitos mencionados en el artículo 1, apartado 1, letra c), incisos i) y iv) del Reglamento (UE) nº 1305/2013 .....</b>	<b>137</b>
<b>5.2. La combinación y justificación de las medidas de desarrollo rural para cada ámbito de interés, incluida la justificación de las asignaciones financieras a las medidas y la adecuación de los recursos financieros con los objetivos establecidos, como se contempla en el artículo 8, apartado 1, letra c), incisos ii) y iii), del Reglamento (UE)</b>	

<b>nº 1305/2013. La combinación de las medidas incluidas en la lógica de intervención deberá basarse en los datos de los análisis DAFO y en la justificación y priorización de las necesidades a que se refiere el punto 5.1 .....</b>	<b>147</b>
5.2.1. P1: Fomentar la transferencia de conocimientos y la innovación en la agricultura, la silvicultura y las zonas rurales.....	147
5.2.2. P2: Mejorar la viabilidad de las explotaciones y la competitividad de todos los tipos de agricultura en todas las regiones y promover las tecnologías agrícolas innovadoras y la gestión sostenible de los bosques .....	149
5.2.3. P3: Promover la organización de la cadena alimentaria, incluidos la transformación y la comercialización de productos agrícolas, el bienestar de los animales y la gestión de riesgos en la agricultura.....	150
5.2.4. P4: Restablecer, conservar y mejorar los ecosistemas relacionados con la agricultura y la silvicultura.....	151
5.2.5. P5: Promover la eficiencia de los recursos y apoyar la transición a una economía baja en carbono y resistente al cambio climático en los sectores agrícola, alimentario y silvícola.....	155
5.2.6. P6: Promover la inclusión social, la reducción de la pobreza y el desarrollo económico en las zonas rurales .....	157
<b>5.3. Una descripción de cómo se van a abordar los objetivos transversales, incluidos los requisitos específicos mencionados en el artículo 8, apartado 1, letra c), inciso v), del Reglamento (UE) nº 1305/2013 .....</b>	<b>159</b>
<b>5.4. Un cuadro recapitulativo de la lógica de intervención, en el que figuren las prioridades y los ámbitos de interés seleccionados para el PDR, las metas cuantificadas y la combinación de medidas que deban utilizarse para alcanzarlas, incluido el gasto previsto (cuadro generado automáticamente a partir de la información proporcionada en las secciones 5.2 y 11) .....</b>	<b>161</b>
<b>5.5. Una descripción de la capacidad de asesoramiento para garantizar un adecuado asesoramiento y apoyo respecto a los requisitos reglamentarios y a las acciones relativas a la innovación para demostrar que se han adoptado las medidas correspondientes, tal como se exige en el artículo 8, apartado 1, letra c), inciso vi), del Reglamento (UE) nº 1305/2013 .....</b>	<b>163</b>
<b>6. EVALUACIÓN DE LAS CONDICIONES EX-ANTE .....</b>	<b>166</b>
<b>6.1. Condiciones ex-ante .....</b>	<b>166</b>
<b>6.2. Criterios .....</b>	<b>168</b>
<b>6.3. Acciones que deben adoptarse .....</b>	<b>183</b>
6.3.1. Lista de medidas a adoptar en relación con las condiciones ex ante generales .....	183
6.3.2. Lista de medidas a adoptar en relación con las condiciones ex ante prioritarias vinculadas.....	184
<b>6.4. Información adicional .....</b>	<b>184</b>
<b>7. DESCRIPCIÓN DEL MARCO DE RENDIMIENTO .....</b>	<b>185</b>
<b>7.1. Indicadores.....</b>	<b>185</b>
7.1.1. P2: Mejorar la viabilidad de las explotaciones y la competitividad de todos los tipos de agricultura en todas las regiones y promover las tecnologías agrícolas innovadoras y la gestión sostenible de los bosques .....	186
7.1.2. P3: Promover la organización de la cadena alimentaria, incluidos la transformación y la comercialización de productos agrícolas, el bienestar de los animales y la gestión de riesgos en la agricultura.....	186
7.1.3. P4: Restablecer, conservar y mejorar los ecosistemas relacionados con la agricultura y la silvicultura.....	187

7.1.4. P5: Promover la eficiencia de los recursos y apoyar la transición a una economía baja en carbono y resistente al cambio climático en los sectores agrícola, alimentario y silvícola.....	187
7.1.5. P6: Promover la inclusión social, la reducción de la pobreza y el desarrollo económico en las zonas rurales .....	188
<b>7.2. Indicadores alternativos .....</b>	<b>189</b>
7.2.1. P3: Promover la organización de la cadena alimentaria, incluidos la transformación y la comercialización de productos agrícolas, el bienestar de los animales y la gestión de riesgos en la agricultura.....	189
7.2.2. P5: Promover la eficiencia de los recursos y apoyar la transición a una economía baja en carbono y resistente al cambio climático en los sectores agrícola, alimentario y silvícola.....	189
<b>7.3. Reserva.....</b>	<b>190</b>
<b>8. DESCRIPCIÓN DE LAS MEDIDAS SELECCIONADAS .....</b>	<b>191</b>
<b>8.1. Descripción de las condiciones generales aplicadas a más de una medida, incluyendo, cuando proceda, la definición de zona rural, los valores de referencia, la condicionalidad, el uso previsto de instrumentos financieros, el uso previsto de anticipos y disposiciones comunes sobre las inversiones, incluidas las disposiciones de los artículos 45 y 46 del Reglamento (UE) nº 1305/2013 .....</b>	<b>191</b>
<b>8.2. Descripción por medida .....</b>	<b>214</b>
8.2.1. M01: Acciones de transferencia de conocimientos e información (art. 14) .....	214
8.2.2. M02: Servicios de asesoramiento, gestión y sustitución destinados a las explotaciones agrícolas (art. 15) .....	254
8.2.3. M03: Regímenes de calidad de los productos agrícolas y alimenticios (art. 16).....	296
8.2.4. M04: Inversiones en activos físicos (art. 17).....	318
8.2.5. M05: Reconstitución del potencial de producción agrícola dañado por desastres naturales y catástrofes e implantación de medidas preventivas adecuadas (art. 18) .....	406
8.2.6. M06: Desarrollo de explotaciones agrarias y empresas (art. 19) .....	432
8.2.7. M07: Servicios básicos y renovación de poblaciones en las zonas rurales (art. 20) .....	449
8.2.8. M08: Inversiones en el desarrollo de zonas forestales y mejora de la viabilidad de los bosques (art. 21 a 26) .....	517
8.2.9. M10: Agroambiente y clima (art. 28) .....	561
8.2.10. M11: Agricultura ecológica (art. 29) .....	784
8.2.11. M13: Pagos a zonas con limitaciones naturales u otras limitaciones específicas (art. 31) .....	817
8.2.12. M16: Cooperación (art. 35) .....	839
8.2.13. M19: Apoyo para el desarrollo local de LEADER (DLP- Desarrollo Local Participativo) (art. 35 del Reglamento (UE) nº 1303/2013) .....	867
8.2.14. M21: Ayuda excepcional a sectores afectados por la crisis del COVID-19 (art. 39 ter) .....	923
8.2.15. M22: Ayuda temporal excepcional destinada a los agricultores y a las pymes especialmente afectados por las repercusiones de la invasión de Ucrania por parte de Rusia (art. 39 quarter).....	939
<b>9. PLAN DE EVALUACIÓN .....</b>	<b>958</b>
<b>9.1. Objetivos y finalidad .....</b>	<b>958</b>
<b>9.2. Gobernanza y coordinación .....</b>	<b>959</b>
<b>9.3. Temas y actividades de la evaluación .....</b>	<b>964</b>
<b>9.4. Datos e información.....</b>	<b>966</b>
<b>9.5. Calendario .....</b>	<b>968</b>
<b>9.6. Comunicación .....</b>	<b>970</b>

9.7. Recursos .....	971
<b>10. PLAN DE FINANCIACIÓN .....</b>	<b>972</b>
10.1. Contribuciones anuales del FEADER (EUR) .....	972
10.2. Porcentaje de participación única del FEADER para todas las medidas desglosado por tipo de región como se menciona en el artículo 59, apartado 3 del Reglamento (UE) nº 1305/2013.....	974
10.3. Desglose por medida y por tipo de operación con un porcentaje específico de contribución del FEADER (en EUR, total del período 2014-2020).....	975
10.3.1. M01: Acciones de transferencia de conocimientos e información (art. 14) .....	975
10.3.2. M02: Servicios de asesoramiento, gestión y sustitución destinados a las explotaciones agrícolas (art. 15) .....	976
10.3.3. M03: Regímenes de calidad de los productos agrícolas y alimenticios (art. 16) .....	977
10.3.4. M04: Inversiones en activos físicos (art. 17) .....	978
10.3.5. M05: Reconstitución del potencial de producción agrícola dañado por desastres naturales y catástrofes e implantación de medidas preventivas adecuadas (art. 18) .....	979
10.3.6. M06: Desarrollo de explotaciones agrarias y empresas (art. 19) .....	980
10.3.7. M07: Servicios básicos y renovación de poblaciones en las zonas rurales (art. 20) .....	981
10.3.8. M08: Inversiones en el desarrollo de zonas forestales y mejora de la viabilidad de los bosques (art. 21 a 26) .....	982
10.3.9. M10: Agroambiente y clima (art. 28) .....	983
10.3.10. M11: Agricultura ecológica (art. 29) .....	984
10.3.11. M13: Pagos a zonas con limitaciones naturales u otras limitaciones específicas (art. 31) .....	985
10.3.12. M16: Cooperación (art. 35) .....	986
10.3.13. M19: Apoyo para el desarrollo local de LEADER (DLP, desarrollo local participativo) (art. 35 del Reglamento (UE) nº 1303/2013) .....	987
10.3.14. M20: Asistencia técnica a iniciativa de los Estados miembros (art. 51 a 54) .....	988
10.3.15. M21: Ayuda temporal excepcional destinada a los agricultores y a las pymes especialmente afectados por la crisis de COVID-19 (art. 39 ter).....	989
10.3.16. M22: Ayuda temporal excepcional destinada a los agricultores y a las pymes especialmente afectados por las repercusiones de la invasión de Ucrania por parte de Rusia (art. 39 quarter) .....	990
10.3.17. M113: Jubilación anticipada .....	991
10.3.18. M131: Cumplimiento de las normas basadas en la normativa comunitaria .....	992
10.3.19. M341: Adquisición de capacidades, promoción y aplicación .....	993
10.4. Desglose indicativo por medida de cada Subprograma .....	994
<b>11. PLAN DE INDICADORES .....</b>	<b>995</b>
11.1. Plan de indicadores .....	995
11.1.1. P1: Fomentar la transferencia de conocimientos y la innovación en la agricultura, la silvicultura y las zonas rurales.....	995
11.1.2. P2: Mejorar la viabilidad de las explotaciones y la competitividad de todos los tipos de agricultura en todas las regiones y promover las tecnologías agrícolas innovadoras y la gestión sostenible de los bosques .....	998
11.1.3. P3: Promover la organización de la cadena alimentaria, incluidos la transformación y la comercialización de productos agrícolas, el bienestar de los animales y la gestión de riesgos en la agricultura.....	1001

11.1.4. P4: Restablecer, conservar y mejorar los ecosistemas relacionados con la agricultura y la silvicultura.....	1003
11.1.5. P5: Promover la eficiencia de los recursos y apoyar la transición a una economía baja en carbono y resistente al cambio climático en los sectores agrícola, alimentario y silvícola.....	1009
11.1.6. P6: Promover la inclusión social, la reducción de la pobreza y el desarrollo económico en las zonas rurales.....	1014
<b>11.2. Resumen del resultado previsto y gasto previsto por medida y por área de interés (generado automáticamente).....</b>	<b>1018</b>
<b>11.3. Efectos secundarios: identificación de las contribuciones potenciales de las medidas/submedidas de desarrollo rural programadas en el marco de un ámbito de interés determinado a otros ámbitos de interés/objetivos.....</b>	<b>1022</b>
<b>11.4. Cuadro de apoyo que muestre cómo se han programado las medidas/planes medioambientales para alcanzar uno o más objetivos en materia de medio ambiente y clima.....</b>	<b>1024</b>
11.4.1. Tierra agrícola.....	1024
11.4.2. Zonas forestales.....	1027
<b>11.5. Indicadores previsto y de productividad específicos del programa.....</b>	<b>1028</b>
<b>12. FINANCIACIÓN NACIONAL ADICIONAL.....</b>	<b>1029</b>
12.1. M01: Acciones de transferencia de conocimientos e información (art. 14).....	1029
12.2. M02: Servicios de asesoramiento, gestión y sustitución destinados a las explotaciones agrícolas (art. 15).....	1029
12.3. M03: Regímenes de calidad de los productos agrícolas y alimenticios (art. 16).....	1030
12.4. M04: Inversiones en activos físicos (art. 17).....	1030
12.5. M05: Reconstitución del potencial de producción agrícola dañado por desastres naturales y catástrofes e implantación de medidas preventivas adecuadas (art. 18).....	1030
12.6. M06: Desarrollo de explotaciones agrarias y empresas (art. 19).....	1030
12.7. M07: Servicios básicos y renovación de poblaciones en las zonas rurales (art. 20).....	1030
12.8. M08: Inversiones en el desarrollo de zonas forestales y mejora de la viabilidad de los bosques (art. 21 a 26).....	1030
12.9. M10: Agroambiente y clima (art. 28).....	1030
12.10. M11: Agricultura ecológica (art. 29).....	1030
12.11. M13: Pagos a zonas con limitaciones naturales u otras limitaciones específicas (art. 31).....	1031
12.12. M16: Cooperación (art. 35).....	1031
12.13. M19: Apoyo para el desarrollo local de LEADER (DLP, desarrollo local participativo) (art. 35 del Reglamento (UE) nº 1303/2013).....	1031
12.14. M20: Asistencia técnica a iniciativa de los Estados miembros (art. 51 a 54).....	1031
12.15. M21: Ayuda temporal excepcional destinada a los agricultores y a las pymes especialmente afectados por la crisis de COVID-19 (art. 39 ter).....	1031
12.16. M22: Ayuda temporal excepcional destinada a los agricultores y a las pymes especialmente afectados por las repercusiones de la invasión de Ucrania por parte de Rusia (art. 39 quarter).....	1031
12.17. M113: Jubilación anticipada.....	1031
<b>13. ELEMENTOS NECESARIOS PARA LA EVALUACIÓN DE LA AYUDA ESTATAL.....</b>	<b>1032</b>



<b>13.1. M01: Acciones de transferencia de conocimientos e información (art. 14).....</b>	<b>1034</b>
<b>13.2. M02: Servicios de asesoramiento, gestión y sustitución destinados a las explotaciones agrícolas (art. 15).....</b>	<b>1035</b>
<b>13.3. M03: Regímenes de calidad de los productos agrícolas y alimenticios (art. 16).....</b>	<b>1036</b>
<b>13.4. M04: Inversiones en activos físicos (art. 17).....</b>	<b>1037</b>
<b>13.5. M05: Reconstitución del potencial de producción agrícola dañado por desastres naturales y catástrofes e implantación de medidas preventivas adecuadas (art. 18).....</b>	<b>1039</b>
<b>13.6. M06: Desarrollo de explotaciones agrarias y empresas (art. 19).....</b>	<b>1039</b>
<b>13.7. M07: Servicios básicos y renovación de poblaciones en las zonas rurales (art. 20).....</b>	<b>1040</b>
<b>13.8. M08: Inversiones en el desarrollo de zonas forestales y mejora de la viabilidad de los bosques (art. 21 a 26).....</b>	<b>1041</b>
<b>13.9. M10: Agroambiente y clima (art. 28).....</b>	<b>1042</b>
<b>13.10. M11: Agricultura ecológica (art. 29).....</b>	<b>1042</b>
<b>13.11. M13: Pagos a zonas con limitaciones naturales u otras limitaciones específicas (art. 31).....</b>	<b>1042</b>
<b>13.12. M16: Cooperación (art. 35).....</b>	<b>1043</b>
<b>13.13. M19: Apoyo para el desarrollo local de LEADER (DLP, desarrollo local participativo) (art. 35 del Reglamento (UE) nº 1303/2013).....</b>	<b>1044</b>
<b>13.14. M21: Ayuda temporal excepcional destinada a los agricultores y a las pymes especialmente afectados por la crisis de COVID-19 (art. 39 ter).....</b>	<b>1045</b>
<b>13.15. M22: Ayuda excepcional destinada a agricultores y ganaderos especialmente afectados por la invasión de Ucrania por parte de Rusia (art. 39 quarter).....</b>	<b>1046</b>
<b>14. INFORMACIÓN SOBRE LA COMPLEMENTARIEDAD.....</b>	<b>1047</b>
<b>14.1. Descripción de los medios para la complementariedad y la coherencia con:.....</b>	<b>1047</b>
14.1.1. Otros instrumentos de la Unión y, en particular, con los Fondos EIE, el pilar 1, incluida la ecologización, y otros instrumentos de la política agrícola común.....	1047
14.1.2. Cuando un Estado miembro ha optado por enviar un programa nacional y un conjunto de programas regionales como se menciona en el artículo 6, apartado 2 del Reglamento (UE) nº 1305/2013, información sobre la complementariedad entre ellos.....	1056
<b>14.2. Cuando proceda, información sobre la complementariedad con otros instrumentos, incluido LIFE.....</b>	<b>1058</b>
<b>15. DISPOSICIONES DE EJECUCIÓN DEL PROGRAMA.....</b>	<b>1059</b>
<b>15.1. Designación por el Estado miembro de todas las autoridades mencionadas en el Reglamento (UE) nº 1305/2013, artículo 65, apartado 2, y descripción resumida de la estructura de gestión y control del programa, solicitada por el Reglamento (UE) nº 1303/2013, artículo 55, apartado 3, inciso i), y disposiciones del Reglamento (UE) nº 1303/2013, artículo 74, apartado 3.....</b>	<b>1059</b>
15.1.1. Autoridades.....	1059
15.1.2. Descripción resumida de la estructura de gestión y control del programa y disposiciones para el examen independiente de las quejas.....	1059
<b>15.2. Composición prevista del Comité de seguimiento.....</b>	<b>1062</b>
<b>15.3. Disposiciones para garantizar la publicidad del programa, incluso a través de la red rural nacional, haciendo referencia a la estrategia de información y publicidad contemplada en el artículo 13 del Reglamento de Ejecución (UE) nº 808/2014.....</b>	<b>1064</b>

15.4. Descripción de los mecanismos para asegurar la coherencia con respecto a las estrategias de desarrollo local aplicadas en el marco de la iniciativa LEADER, actividades previstas en el marco de la medida de cooperación a que se refiere el artículo 35 del Reglamento (UE) nº 1305/2013, la medida de prestación de servicios básicos y renovación de poblaciones en las zonas rurales a que se hace referencia en el artículo 20 de dicho Reglamento, y demás fondos EIE .....	1067
15.5. Descripción de las acciones dirigidas a reducir la carga administrativa para los beneficiarios contempladas en el artículo 27, apartado 1, del Reglamento (UE) nº 1303/2013 .....	1068
15.6. Descripción de la utilización de la asistencia técnica, incluidas las acciones relacionadas con la preparación, gestión, seguimiento, evaluación, información y control del programa y su ejecución, así como las actividades relativas a períodos de programación previos o posteriores, como se contempla en el artículo 59, apartado 1, del Reglamento (UE) nº 1303/2013 .....	1069
<b>16. LISTA DE MEDIDAS PARA QUE PARTICIPEN LOS SOCIOS .....</b>	<b>1073</b>
16.1. Consulta <b>partenariado</b> .....	1073
16.1.1. Objeto de la consulta correspondiente.....	1073
16.1.2. Resumen de los resultados.....	1073
16.2. Fase 1. <b>Elaboración y análisis del diagnóstico</b> .....	1074
16.2.1. Objeto de la consulta correspondiente.....	1074
16.2.2. Resumen de los resultados.....	1074
16.3. <b>Subfase 1.1. Análisis de la situación actual</b> .....	1075
16.3.1. Objeto de la consulta correspondiente.....	1075
16.3.2. Resumen de los resultados.....	1075
16.4. <b>Subfase 1.2. Análisis DAFO</b> .....	1076
16.4.1. Objeto de la consulta correspondiente.....	1076
16.4.2. Resumen de los resultados.....	1077
16.5. <b>Subfase 1.3. Análisis de las necesidades</b> .....	1078
16.5.1. Objeto de la consulta correspondiente.....	1078
16.5.2. Resumen de los resultados.....	1078
16.6. Fase 2. <b>Lógica de intervención</b> .....	1079
16.6.1. Objeto de la consulta correspondiente.....	1079
16.6.2. Resumen de los resultados.....	1081
16.7. <b>Difusión del PDR de Andalucía 2014 – 2020</b> .....	1083
16.7.1. Objeto de la consulta correspondiente.....	1083
16.7.2. Resumen de los resultados.....	1083
16.8. (Opcional) <b>Explicaciones o información adicional para completar la lista de medidas</b> .....	1083
<b>17. RED RURAL NACIONAL .....</b>	<b>1088</b>
17.1. <b>Procedimiento y calendario para el establecimiento de la Red Rural Nacional (en lo sucesivo, «la RRN»)</b> .....	1088
17.2. <b>Organización prevista de la red, en particular la forma en que intervendrán las organizaciones y administraciones que participan en el desarrollo rural, incluidos los socios, como se menciona en el artículo 54, apartado 1, del Reglamento (UE) nº 1305/2013, y cómo se facilitarán las actividades de la red</b> .....	1088

17.3. Descripción recapitulativa de las principales categorías de actividad que debe emprender la RRN de conformidad con los objetivos del programa.....	1088
17.4. Recursos disponibles para la creación y el funcionamiento de la RRN .....	1088
<b>18. EVALUACIÓN EX ANTE DE LA VERIFICABILIDAD, LA CONTROLABILIDAD Y EL RIESGO DE ERROR .....</b>	<b>1089</b>
18.1. Declaración por la Autoridad de Gestión y el Organismo Pagador.....	1089
18.2. Declaración por el organismo funcionalmente independiente de las autoridades responsables .....	1090
<b>19. DISPOSICIONES TRANSITORIAS.....</b>	<b>1091</b>
19.1. Descripción de las condiciones transitorias por medida.....	1091
19.2. Cuadro del remanente indicativo.....	1094
<b>20. SUBPROGRAMAS TEMÁTICOS.....</b>	<b>1096</b>
<b>21. ANEXOS.....</b>	<b>1097</b>

## 1. TÍTULO DEL PROGRAMA DE DESARROLLO RURAL

Spain - Rural Development Programme (Regional) - Andalucía

## 2. ESTADO MIEMBRO O REGIÓN ADMINISTRATIVA

### 2.1. Zona geográfica cubierta por el programa

#### Zona geográfica:

Andalucía

#### Descripción:

Estado Miembro:	Reino de España
Región Administrativa:	Comunidad Autónoma de Andalucía
Superficie:	87.597 km <sup>2</sup>
Población (2013):	8.393.175 habitantes

- NUTS 1: ES España
- NUTS 2: ES61 Andalucía
- NUTS 3: ES611 (Almería), ES612 (Cádiz), ES613 (Córdoba), ES614 (Granada), ES615 (Huelva), ES616 (Jaén), ES617 (Málaga), ES618 (Sevilla)

### 2.2. Clasificación de la región

#### Descripción:

Toda la región de la Comunidad Autónoma Andalucía se considera **Región de Transición** de conformidad con el artículo 2 de la DECISIÓN DE EJECUCIÓN DE LA COMISIÓN de 18 de febrero de 2014 que establece la lista de regiones que pueden recibir financiación del Fondo Europeo de Desarrollo Regional y del Fondo Social Europeo, y de los Estados miembros que pueden recibir financiación del Fondo de Cohesión durante el período 2014-2020.

### 3. EVALUACIÓN EX-ANTE

#### 3.1. Descripción del proceso, incluido el calendario de los principales acontecimientos y los informes intermedios en relación con las etapas clave de desarrollo del PDR

El proceso de desarrollo de los trabajos de Evaluación Ex ante fue claramente establecido en la **Propuesta Técnica** elaborada por el equipo evaluador en respuesta al concurso público que la Junta de Andalucía lleva a cabo y en cuya resolución del 13 de septiembre de 2013 **Red2Red Consultores S.L.** resulta adjudicatario, procediendo a la firma del contrato y al comienzo de los trabajos en octubre de 2013.

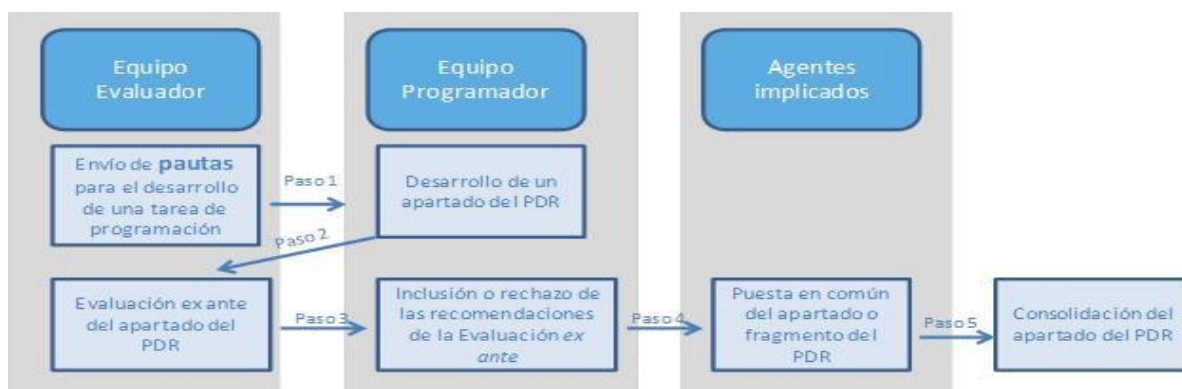
Posteriormente, a través del desarrollo de una **reunión de inicio** entre el equipo programador y el equipo evaluador se concretan las etapas en las que se llevarán a cabo los trabajos y se establecen los mecanismos precisos para lograr la adecuada comunicación e interacción continua.

Los trabajos de evaluación se llevan a cabo en **tres grandes etapas de interacción**:

- La primera etapa se centra en el análisis del diagnóstico, las necesidades y los indicadores de contexto.
- La segunda etapa trata dos bloques esenciales:
  - el análisis de la estrategia y de la lógica de intervención, así como, de las medidas previstas en el PDR;
  - la valoración de los objetivos establecidos y los resultados previstos.
- Por último, se produce una tercera etapa de evaluación que se centra en diversos análisis transversales y vinculados a la futura gestión del Programa.

A lo largo de todo el proceso se produce una **interacción constante** entre el equipo evaluador (EE), y el equipo programador (EP) que está liderado por la Autoridad de Gestión del PDR (AG), la Dirección General de Fondos Europeos de la Consejería de Economía y Conocimiento e integrado por un **“Grupo de coordinación para la elaboración del PDR de Andalucía”** con representantes de las Consejerías implicadas en la futura gestión del Programa. De este modo, la elaboración del Programa y su Eval. Ex ante **se llevan a cabo en paralelo y se retroalimentan mutuamente** de forma continua en todo el proceso.

Uno de los objetivos esenciales que se plantea el EE como punto de partida es, además de garantizar la calidad del Programa, llevar a cabo una actividad que sea de **máxima utilidad** para la AG y que le facilite el desarrollo de los trabajos. Con este fin se lleva a cabo el **proceso “interactivo e iterativo”** que esquematiza la siguiente figura:



Cabe remarcar que la gran mayoría de las recomendaciones se formularon en la primera versión del Informe de evaluación ex ante, presentado ante la Comisión. En este momento, las recomendaciones quedaron indicadas como “a valorar en el futuro” dado que la AG tenía que proceder a su análisis. Posteriormente a la entrega de la primera versión del Programa, en conjunto con la información y aportaciones recibidas en el proceso de gobernanza y de trabajo interno de Programación. Teniendo en cuenta esto, el EE, a la fecha de cierre de su Informe (con fecha de junio de 2015, y sobre la base de la versión del PDR a mayo de 2015) ha vuelto sobre cada una de las recomendaciones, indicando finalmente cómo se han incorporado en el Programa, en su caso.

Por tanto, la fecha que figura en las recomendaciones se refiere al primer momento en que se formularon. La actividad y el intercambio de información entre el EP y el EE ha sido constante y muy intensa a lo largo del periodo hasta mayo de 2015, perfilando y afinando los contenidos finales del Programa

En cada una de las fases o tareas de programación se lleva a cabo el siguiente proceso:

- El EE trata de facilitar al EP **pautas o recomendaciones a priori**. Estas pautas se basan en los documentos emitidos por la Comisión y por las unidades implicadas a nivel nacional, así como, en el propio criterio o interpretación del EE y se dirigen a aclarar y simplificar la información existente.
  - Con base en esas pautas, o con parte de ellas que el EE consideró apropiadas, éste desarrolla la tarea de programación y remite el documento resultante al EE para su oportuna valoración.
  - El EE realiza los análisis pertinentes y como resultado de los mismos emite un **informe parcial de evaluación ex ante** en el que, con base en los requisitos establecidos por las instancias competentes, se señalan recomendaciones o sugerencias para el equipo programador.
  - El EP analiza las recomendaciones y determina su necesaria inclusión o rechazo aportando a su vez la explicación o justificación precisa al equipo evaluador. Este paso permite finalizar el borrador del documento (o fragmento del PDR pertinente), que a su vez se pone en común con los agentes implicados para dar lugar a su consolidación a resultas de sus aportaciones y alegaciones. En concreto, en el marco del proceso de Gobernanza se ha constituido un **Partenariado** compuesto por socios representativos de todos los intereses del medio rural andaluz con el que se trabaja de forma específica en el análisis de las partes del PDR que se van elaborando.
-

### 3.2. Cuadro estructurado con las recomendaciones de la evaluación ex ante y la forma como se han abordado.

Título (o referencia) de la recomendación	Categoría de recomendación	Fecha
1. Consolidar el carácter estratégico del diagnóstico y el DAFO	Análisis DAFO, evaluación de necesidades	13/12/2013
10. Identificar los efectos secundarios de las medidas sobre las focus areas programadas y subdivisión de las mismas	Construcción de la lógica de intervención	17/07/2014
11. Garantizar la coherencia de todo el Programa en relación con la información cuantitativa	Establecimiento de objetivos, distribución de asignaciones financieras	16/06/2015
12. Realizar una revisión de los indicadores target de forma comparativa con el periodo 07-13	Establecimiento de objetivos, distribución de asignaciones financieras	16/06/2015
13. Análisis de los procedimientos de gestión y control	Disposiciones de ejecución del programa	16/07/2014
14. Implementar un sistema de seguimiento continuo en torno a los procedimientos de gestión y control	Disposiciones de ejecución del programa	17/07/2014
15. Comenzar el proceso Evaluación Ambiental Estratégica (EAE) desde el inicio de la programación	Recomendaciones específicas de la EEA	01/10/2013
16. Puesta en marcha de un adecuado sistema de seguimiento ambiental	Otros	17/07/2014
2. Garantizar la coherencia y el vínculo lógico entre diagnóstico y DAFO	Análisis DAFO, evaluación de necesidades	13/12/2013
3. Realizar una adecuada selección de las necesidades a través de la correlación con la matriz DAFO y con las focus area	Análisis DAFO, evaluación de necesidades	14/02/2014
4. Recomendaciones para dar respuesta a los Indicadores Comunes de Contexto	Análisis DAFO, evaluación de necesidades	13/12/2013
5. Planteamiento y líneas generales del subprograma temático de	Análisis DAFO, evaluación de necesidades	01/07/2014
6. Recomendaciones en torno a las necesidades identificadas y estrategia diseñada en el marco del Subprograma Temático	Construcción de la lógica de intervención	16/07/2014
7. Datos e información en el PE	Otros	17/07/2014
8. Inclusión de temas y actividades de evaluación	Otros	17/07/2014
9. Diseño de las fichas de medidas	Construcción de la lógica de intervención	16/07/2014

### 3.2.1. Consolidar el carácter estratégico del diagnóstico y el DAFO

**Categoría de recomendación:** Análisis DAFO, evaluación de necesidades.

**Fecha:** 13/12/2013

**Tema:** Dar a los contenidos incluidos en diagnóstico y DAFO un carácter más estratégico

#### Descripción de las recomendaciones

El equipo evaluador recomienda contenidos mínimos para los tres bloques propuestos, asociándolos a los Indicadores Comunes de Contexto que en cada uno de ellos se espera encontrar:

- Con el objetivo final de lograr un documento con carácter estratégico se señalan algunas informaciones o desarrollos que pueden reducirse, por no considerarse imprescindibles, y al contrario se llama la atención sobre aspectos que se consideran insuficientemente desarrollados. Es necesario que todos los aspectos clave del Programa queden reflejados en el diagnóstico con el objetivo de garantizar la coherencia interna del mismo.
- Se resaltan asimismo algunos contenidos que por su carácter pueden ser trasladados a los apartados de identificación de necesidades e incluso estrategia, siendo preciso excluirlos del diagnóstico.
- En el caso del DAFO el ejercicio recomendado se dirige a la no repetición o solapamiento entre ideas. Además se recomienda que los elementos incluidos en la matriz tengan el mismo nivel de “especificidad” dentro de la materia de que se trate: esto permitirá agrupar aquellos elementos que traten temas más concretos o detallados.

#### Cómo se ha abordado la recomendación o justificación de por qué no se ha tenido en cuenta

La versión final consolidada se cierra en junio de 2014, y con ella se procede a la valoración final del equipo evaluador. En este momento se emiten algunas recomendaciones encaminadas a garantizar que el documento reducido que formará parte del PDR objeto de aprobación contiene toda la información clave requerida, y que en el proceso de resumen no se han perdido algunos aspectos relevantes para entender el vínculo lógico del conjunto del Programa.

Las recomendaciones que el equipo evaluador señala con respecto a esta última versión versan sobre la necesidad de realizar una mayor tratamiento de algunas aspectos (como el sector olivar, el acceso a financiación o la dehesa). Se propone asimismo una reubicación de algunos epígrafes o contenidos.

La Autoridad de gestión ha incorporado adecuadamente las recomendaciones del equipo evaluador. El diagnóstico y análisis DAFO final recoge todas las recomendaciones formuladas de forma satisfactoria.

### 3.2.2. Garantizar la coherencia y el vínculo lógico entre diagnóstico y DAFO

**Categoría de recomendación:** Análisis DAFO, evaluación de necesidades

**Fecha:** 13/12/2013

**Tema:** garantizar que todos los aspectos que se destacan en el DAFO derivan o pueden deducirse a partir del análisis diagnóstico

#### Descripción de las recomendaciones

Esta recomendación es continua para todo el proceso a lo largo de toda la Evaluación.

El EE se formula la siguiente pregunta ¿todos los elementos presentes en el DAFO se pueden deducir de forma



sencilla del diagnóstico? y sugiere la inclusión de algunos aspectos específicos en el diagnóstico.

Este análisis se realiza sucesivas veces de forma progresiva a medida que avanzan el resto de apartados del documento, y en concreto la identificación de necesidades y la estrategia junto con el diseño de las medidas.

El punto crítico consiste en lograr una reducción y síntesis del material que compone el diagnóstico y el análisis DAFO, pasando de unas 400 páginas a unas 20, que son las aceptadas por SFC. Además, La primera versión del diagnóstico y DAFO se elaboran por OT del MEC. El EE valora positivamente esta propuesta de integración entre todos los FE, pero con el fin de facilitar la síntesis de los documentos de partida propone la reestructuración del diagnóstico en 3 bloques (similares a los establecidos para los ICC).

Además, se propone estructurar el DAFO en 6 tablas, 1 por prioridad, de modo que se faciliten las posteriores fases del Programa: identificación de necesidades y sobre todo estrategia por focus area.

### **Cómo se ha abordado la recomendación o justificación de por qué no se ha tenido en cuenta**

El equipo programador acepta las recomendaciones formuladas y va incorporando matices o contenidos a los documentos diagnóstico y DAFO.

A su vez, durante los meses de marzo y abril estos documentos son analizados con el conjunto de agentes que integran el “Partenariado” creando en el marco del proceso de gobernanza del PDR, fruto de este proceso se incorporan y matizan sus contenidos.

El resultado final integra todas las recomendaciones del equipo evaluador, y se ajusta a lo dispuesto por la Comisión en términos de estructura y extensión.

### **3.2.3. Realizar una adecuada selección de las necesidades a través de la correlación con la matriz DAFO y con las focus area**

**Categoría de recomendación:** Análisis DAFO, evaluación de necesidades

**Fecha:** 14/02/2014

**Tema:** realizar una adecuada selección de las necesidades a través de la correlación con la matriz DAFO y con las focus area

#### **Descripción de las recomendaciones**

El EE trabaja conjuntamente con el EP en el diseño de unas fichas a cumplimentar por el personal técnico de las Consejerías implicadas, en las que se recoja toda la información requerida (para el apartado de necesidades y para la definición de la Estrategia).

Tras la primera identificación de necesidades en febrero 2014 se emite un inf. específico de análisis en el que se destacan 2 recomendaciones:

- Integrar algunas de las necesidades, sobre aspectos conexos y relacionados.
- Formulación de las necesidades de acuerdo a los campos que marca la guía de programación estratégica.

El EP trabaja en consolidar las fichas por necesidades, que son presentadas y discutidas a través de una reunión presencial con el grupo de coordinación en enero 2014. En esta reunión, a la que también asiste, el equipo evaluador se definen los pasos para consolidar y cerrar el trabajo. La versión consolidada de las necesidades se genera en marzo 2014.

Posteriormente, las necesidades se someten al proceso de gobernanza, a través de la plataforma web, de esto

deriva la introducción de cambios, así como la desagregación de una necesidad en dos, consolidándose las 18 necesidades finales que incorpora el Programa.

#### **Cómo se ha abordado la recomendación o justificación de por qué no se ha tenido en cuenta**

El apartado de necesidades identificadas se considera muy adecuado, ya que responde en forma y fondo a la información que ha de aportarse, y ésta contempla todas las recomendaciones del equipo evaluador y las modificaciones pertinentes fruto del proceso de gobernanza.

### **3.2.4. Recomendaciones para dar respuesta a los Indicadores Comunes de Contexto**

**Categoría de recomendación:** Análisis DAFO, evaluación de necesidades

**Fecha:** 13/12/2013

**Tema:** ICC exigidos por la CE

#### **Descripción de las recomendaciones**

Desde el comienzo de los trabajos el EE advierte de la necesidad de dar respuesta a los Indicadores Comunes de Contexto y de la dificultad que tradicionalmente ha entrañado este proceso.

A partir de los avances realizados en Junio de 2014 donde el equipo programador señala propuestas metodológicas concretas para cada uno de los indicadores no disponibles, el equipo evaluador trata de aportar sus valoraciones, así como propuestas adicionales al dato requerido en caso de que disponga de ellas.

Por último, se aconseja al equipo programador hacer uso de estimaciones a partir del dato nacional para aquellos casos en los que no haya sido posible encontrar una metodología más apropiada.

#### **Cómo se ha abordado la recomendación o justificación de por qué no se ha tenido en cuenta**

En la versión final del programa se incorporan los valores de todos los indicadores, indicando claramente en el campo de descripción la metodología empleada para su cálculo, la fuente y, cuando procede, si el valor es un proxy o se trata de un valor a nivel nacional.

### **3.2.5. Planteamiento y líneas generales del Subprograma Temático del Olivar**

**Categoría de recomendación:** Análisis DAFO, evaluación de necesidades

**Fecha:** 01/07/2014

**Tema:** Líneas generales del Sub. Temático del Olivar

#### **Descripción de las recomendaciones**

El equipo evaluador valora los requisitos en materia de programación, seguimiento, evaluación y gestión que su inclusión podría suponer y advierte de las dificultades adicionales y el aumento de la carga administrativa que podría suponer, valorando también los elementos positivos de su incorporación.

A partir del análisis del equipo evaluador de **v. de 17 de julio de 2014**, se considera recomendable completar parcialmente el diagnóstico del subprograma temático del olivar con aspectos relacionados con las prioridades 4 y 5 (el papel que los distintos tipos de ecosistemas vinculados al olivar en el mantenimiento de la riqueza paisajística y la biodiversidad; el potencial del sector en términos de captura de CO<sub>2</sub>; la producción ecológica e integrada, la producción de energías renovable a partir de subproductos del olivar, etc.

Ampliar la descripción de estas necesidades con el fin de lograr una adecuada comprensión de las particularidades del sector. Así por ejemplo, es preciso describir las necesidades de formación específicas, las necesidades relacionadas con la gestión de recursos o residuos, etc. aportando una breve descripción relacionada con cada una de ellas.

### **Cómo se ha abordado la recomendación o justificación de por qué no se ha tenido en cuenta**

LA AG finalmente decide la programación del subprograma.

El contenido y estructura del subprograma se consideran adecuados, y contemplan las recomendaciones formuladas por el equipo evaluador.

### **3.2.6. Recomendaciones en torno a las necesidades identificadas y estrategia diseñada en el marco del Subprograma Temático**

**Categoría de recomendación:** Construcción de la lógica de intervención

**Fecha:** 16/07/2014

**Tema:** Pertinencia de las necesidades y de la Estrategia

#### **Descripción de las recomendaciones**

A partir del análisis del EE del SPTO (17/06/2014)

- Vinculado a P2:

- El EE considera insuficiente la descripción que establece de la integración de la 2B ligada al relevo generacional. El análisis de contexto señala el envejecimiento en el sector, no está claro cómo se va a actuar para revertirlo.
- La submedida 4.2 propicia que explotaciones prod. transformen o comercialicen, en caso de desarrollar ayudas dirigidas a la industria parece más apropiado ligarla 3A.

Vinculado a P3:

- Con la inclusión de la 4.2 (inversiones en la industria agroalimentaria) Resulta algo incoherente con respecto a las necesidades a las que se dirige la FA, y con la descripción que la estrategia hace.
- La estrategia menciona la formación y asesoramiento o el desarrollo de proyecto piloto permitirá adoptar sist. de gestión de riesgos (3B).
- La descripción de la 5C debería ser reforzada respecto a actuaciones vinculadas con la generación de energía des subprd.
- A partir de su inclusión en el subp. el EE considera que la incidencia del mismo en las FA 5D5E no queda definida cómo se prevé actuar (modo directo).
- La 5D podría tener relación directa la M11 (disminución de insumos, y con ello de emisiones).
- En la 5E se entiende que todo el subp. incidirá en el momento del cultivo y así o en la captura de C. (indirecta).

### **Cómo se ha abordado la recomendación o justificación de por qué no se ha tenido en cuenta**

La Autoridad de gestión ha incorporado muy oportunamente todas las recomendaciones formuladas, resultando en una adecuada lógica de intervención del subprograma.

### 3.2.7. Datos e información en el PE

**Categoría de recomendación:** Otros

**Fecha:** 17/07/2014

**Tema:** Datos e información en el Plan de Evaluación

#### Descripción de las recomendaciones

Incluir una breve descripción del procedimiento de recopilación de información. fases:

- Estructuración: análisis de las variables requeridas, definición de las met. del cálculo de los ind. de resultado complementarios y de los ind. de impacto; establecimiento de acuerdos con los org. pertinentes.
- Recopilación de todas las variables requeridas y desarrollo de técnicas de investigación (encuestas, etc.)
- Extracción, agregación y tratamiento de la información recopilada.

Inclusión de agentes que jugarán un rol relevante en el proceso:

- Beneficiarios del PDR
- GDR
- Del. Prov. y Comarc.
- Ud. estadísticas de CAPDER
- Ud. informáticas
- MAGRAMA y CE

El desarrollo de otros posibles mecanismos de coordinación como pueden ser:

- Documentos guía para aportar aclaraciones o instrucciones en materia de seg. y eval.
- Una plataforma on line de comunicación entre los diversos agentes.

Durante la puesta en práctica del Plan de Evaluación debe considerarse la orientación de sus actividades con el fin de que:

- Sirvan para valorar modificaciones del PDR
- Constituya una herramienta para el seguimiento y la evaluación del PDR: adaptación progresiva a las necesidades que manifiesten los distintos agentes implicados en el PDR.

#### Cómo se ha abordado la recomendación o justificación de por qué no se ha tenido en cuenta

La Autoridad de gestión ha incorporado todas las recomendaciones formuladas por el equipo evaluador, elaborando una versión consolidada del Plan de evaluación.

### 3.2.8. Inclusión de temas y actividades de evaluación

**Categoría de recomendación:** Otros

**Fecha:** 17/07/2014

**Tema:** Inclusión de temas de evaluación en el Plan de Evaluación

### **Descripción de las recomendaciones**

El contenido del P. Eval. se considera pertinente, se ha realizado una adecuada definición de temas y act. de evaluación.

- Incluir la eficiencia y eficacia en la utilización de los recursos públicos, la implementación, gestión y coordinación en el Programa.
- Parece oportuno trasladar la “revisión de preguntas de evaluación” a apartado de actividades.

Para el futuro, el desarrollo de act. específicas de evaluación que permitan valorar en qué grado el Programa está permitiendo alcanzar en mayor grado este objetivo de igualdad, y de qué modo permite hacer frente a algunas de las debilidades persistentes, en el medio rural y sector agrario.

El EE recuerda tener en cuenta la integración de este principio a lo largo de todo el proceso y debe continuar en la implementación del mismo y en el seguimiento y evaluación.

Sería conveniente hacer una reflexión en torno al grado de éxito/utilidad que han tenido las act. de evaluación realizadas en el marco 2007-13 para introducir objetivos asociados a dar continuidad actividades exitosas (eval. temáticas), o revertir aquellos aspectos que se consideran deficientes.

Como dificultades detectadas: el retraso en la obtención de algunos ind. o mejorar la automat. de procedimientos.

### **Cómo se ha abordado la recomendación o justificación de por qué no se ha tenido en cuenta**

La Autoridad de gestión ha incorporado estas recomendaciones, dejando constancia de forma más detallada de los temas que se abordarán en el marco de las tareas de seguimiento y evaluación, tomando como punto de partida las lecciones aprendidas en el periodo 2007-2013.

## **3.2.9. Diseño de las fichas de medidas**

**Categoría de recomendación:** Construcción de la lógica de intervención

**Fecha:** 16/07/2014

**Tema:** Información sobre las medidas a programar

### **Descripción de las recomendaciones**

A partir de la ficha de medida elaborada por la AG con la información a solicitar a los gestores para el diseño de las medidas, se sugiere la inclusión de algunos apartados adicionales para obtener toda la información a cumplimentar en SFC.

Se modificó la ficha de solicitud de información a los gestores, teniendo en cuenta todas las aportaciones del EE. A partir de la información aportada cada unidad gestora, se procedió a elaborar el apartado 8 del Programa.

El resultado fue analizado por el equipo evaluador, formulando algunas recomendaciones adicionales, que cabe destacar a continuación:

- Se sugiere la inclusión de un **esquema de submedidas y tipos de operación** para cada medida, en los apartados de descripción de éstas. Esto facilitaría la interpretación del Programa, y clarifica la estructura de organización de las medidas.

- Se propone subdividir la información elaborando una ficha para cada submedida.

Además, se sugiere la revisión del apartado de tipo de ayuda con el objetivo de diferenciar en qué casos se prevé emplear método de cálculo de costes simplificados, o cuándo se prevé emplear costes estándar como mecanismo para garantizar la modulación.

### **Cómo se ha abordado la recomendación o justificación de por qué no se ha tenido en cuenta**

La Autoridad de gestión ha incorporado todas las recomendaciones formuladas.

### **3.2.10. Identificar los efectos secundarios de las medidas sobre las focus areas programadas y subdivisión de las mismas**

**Categoría de recomendación:** Construcción de la lógica de intervención

**Fecha:** 17/07/2014

**Tema:** Identificación de los efectos secundarios y subdivisión de las mismas

#### **Descripción de las recomendaciones**

Se considera oportuno señalar, para cada medida, los efectos secundarios o la contribución indirecta que presentarán a las focus areas o prioridades incluidas en el Programa que, junto con las contribuciones directas ya plasmadas en el Programa, complementen la lógica de intervención diseñada.

Por otra parte, y sobre todo para facilitar el seguimiento de las medidas y la valoración de las contribuciones, se recomienda a la AG agrupar todas las actuaciones vinculadas con la Asociación Europea para la innovación en una única submedida (la 16.1), dejando el resto de submedidas de la M16 para otras actuaciones de cooperación, tal y como recomienda la Comisión en su documento de directrices sobre esta medida.

### **Cómo se ha abordado la recomendación o justificación de por qué no se ha tenido en cuenta**

El programa contempla oportunamente los efectos secundarios de las medidas sobre las focus areas.

Además, se ha rediseñado la medida 16, concentrando las actuaciones vinculadas con la AEI en una única submedida (16.1).

### **3.2.11. Garantizar la coherencia de todo el Programa en relación con la información cuantitativa**

**Categoría de recomendación:** Establecimiento de objetivos, distribución de asignaciones financieras

**Fecha:** 16/06/2015

**Tema:** Coherencia integral del PDR

#### **Descripción de las recomendaciones**

El equipo evaluador considera oportuno recorrer en ambas direcciones la cadena asignación presupuestaria target/ resultados- realizaciones –medidas –necesidades para comprobar que todos los valores son coherentes.

Por ello, se ha llevado a cabo un profundo análisis de la coherencia presupuestaria así como de los hitos establecidos en el Marco de rendimiento, en paralelo a los análisis del Plan de indicadores. Con todo ello, y sobre la base del periodo 2007-2013, se han formulado determinadas recomendaciones o valoraciones positivas en torno a

los valores establecidos, con el fin de garantizar el éxito en la ejecución de las medidas en el periodo 2014-2020.

### **Cómo se ha abordado la recomendación o justificación de por qué no se ha tenido en cuenta**

Estas recomendaciones en torno al Marco de rendimiento y a la coherencia presupuestaria se formularon para que fueran valoradas por la AG, considerándolas complementarias a los cálculos y estimaciones elaborados por éstas. Así, la AG ha modificado o mantenido los valores que ha considerado pertinentes, teniendo en cuenta las valoraciones del EE, así como el de todas las unidades gestoras y competentes en el Programa.

En todo caso, el EE considera oportuno, justificado y consistente tanto el Plan financiero como el Marco de rendimiento diseñado.

### **3.2.12. Realizar una revisión de los indicadores target de forma comparativa con el periodo 2007-13**

**Categoría de recomendación:** Establecimiento de objetivos, distribución de asignaciones financieras

**Fecha:** 16/06/2015

**Tema:** Plan de indicadores

#### **Descripción de las recomendaciones**

Una vez esté definida la distribución financiera del Programa, y establecidos ya los objetivos target a alcanzar en el marco de cada una de las focus areas, el equipo evaluador ha llevado a cabo un análisis comparativo con los costes unitarios existentes en el periodo 2007-2013 y de los avances ejecutados respecto de tales objetivos. Fruto de este análisis, el equipo evaluador ha propuesto, en algunos casos, la revisión al alza o a la baja de los valores establecidos. Este análisis debe considerarse complementario a los cálculos y estimaciones realizados por la AG para el establecimiento de estos target, por lo que las recomendaciones se formulan a modo de “doble chequeo” para garantizar la idoneidad de los valores.

### **Cómo se ha abordado la recomendación o justificación de por qué no se ha tenido en cuenta**

La Autoridad de gestión ha incorporado los cambios que ha considerado pertinentes, de acuerdo con sus propias estimaciones de los valores de los target. A lo largo del proceso de análisis del EE se han ido emitiendo las valoraciones por prioridad, lo cual ha permitido reforzar la decisión de la AG en torno a los valores; o bien, llevar a cabo la modificación propuesta.

En todo caso, el EE considera oportuno el plan de indicadores resultante.

### **3.2.13. Análisis de los procedimientos de gestión y control**

**Categoría de recomendación:** Disposiciones de ejecución del programa

**Fecha:** 16/07/2014

**Tema:** información relativa a la gestión y el control del Programa

#### **Descripción de las recomendaciones**

Desde el inicio de los trabajos, el EE remarca la necesidad de combinar de forma simultánea el diseño de cada una de sus medidas con la reflexión en torno al procedimiento de gestión y pago que irá asociado a cada medida, y el previsible consumo de recursos humanos y técnicos que comprenderá. Para ello, propone la elaboración de unos

cuestionarios para cada una de las unidades gestoras en los que se les plantean cuestiones en torno a este ámbito.

El EE recomienda incorporar parte de la información recopilada en estos cuestionarios relativos a la gestión y al control, y remarca la relevancia de algunos temas a considerar para su inclusión en el apartado 15:

- Fortalecer los mecanismos de coordinación entre los agentes que intervienen en el PDR a todos los niveles.
- Limitar el número de unidades gestoras intervinientes en el PDR, creando unidades especializadas.
- Unificar los procedimientos de gestión aplicables a todas las medidas.
- Homogenizar los criterios aplicables a la tramitación de expedientes mediante la elaboración de manuales de procedimiento.
- Mejorar la automatización y compatibilidad entre las aplicaciones informáticas a emplear en la gestión del Programa.

#### **Cómo se ha abordado la recomendación o justificación de por qué no se ha tenido en cuenta**

La AG ha incorporado los elementos esenciales recomendados, y además prevé el desarrollo de manuales de procedimiento internos (Documentos descriptivos de los Sistemas de Gestión y Control). Por tanto, se considera incorporada la recomendación.

### **3.2.14. Implementar un sistema de seguimiento continuo en torno a los procedimientos de gestión y control**

**Categoría de recomendación:** Disposiciones de ejecución del programa

**Fecha:** 17/07/2014

**Tema:** Gestión y control

#### **Descripción de las recomendaciones**

Se considera recomendable hacer un seguimiento continuo en torno a los procedimientos de gestión y control del Programa en su conjunto y de cada una de las medidas que lo componen.

En esta tarea de seguimiento se propone que se analice asimismo el éxito de las medidas de simplificación para reducir la carga administrativa del beneficiario.

#### **Cómo se ha abordado la recomendación o justificación de por qué no se ha tenido en cuenta**

La AG valorará el desarrollo de estos análisis en el curso de la implementación del Plan de evaluación.

### **3.2.15. Comenzar el proceso Evaluación Ambiental Estratégica (EAE) desde el inicio de la programación**

**Categoría de recomendación:** Recomendaciones específicas de la EEA

**Fecha:** 01/10/2013

**Tema:** Evaluación Ambiental Estratégica

#### **Descripción de las recomendaciones**

El EE recomienda comenzar con el proceso de EAE desde el primer momento de inicio de los trabajos de evaluación, con el objetivo final de que se produzca una integración ambiental desde el primer momento de desarrollo de los



trabajos, y consciente asimismo de que es un proceso administrativo largo que requiere amplios plazos.

Una vez finalizado el periodo de consulta pública al que se ha de someter el ISA, junto con el borrador del Programa, es preciso realizar una recopilación y tratamiento de todas las alegaciones recibidas. El equipo evaluador recomienda la adecuada integración de aquellos aspectos que se consideren pertinentes y viables en el programa.

El ISA redactado por el equipo evaluador dispone en su capítulo 7 el establecimiento de una serie de medidas correctoras dirigidas a prevenir, reducir, contrarrestar o corregir en la medida de lo posible los efectos ambientales de carácter negativo detectados que deben integrarse en el Programa.

Finalmente, el resultado de todo el proceso de Evaluación Ambiental Estratégica del PDR quedará reflejado en la Memoria Ambiental, debiendo guardar coherencia ésta y la versión definitiva del Programa.

### **Cómo se ha abordado la recomendación o justificación de por qué no se ha tenido en cuenta**

La AG ha incorporado todas las recomendaciones del EE en torno al procedimiento de Evaluación Ambiental Estratégica, dando comienzo a éste desde el inicio de las tareas de programación y respetando todos y cada uno de los pasos preceptivos.

Además, el Programa cuenta con todos los elementos clave extraídos del proceso de evaluación ambiental, en términos de medidas correctoras y alegaciones pertinentes formuladas.

## **3.2.16. Puesta en marcha de un adecuado sistema de seguimiento ambiental**

**Categoría de recomendación:** Otros

**Fecha:** 17/07/2014

**Tema:** Seguimiento ambiental futuro del Programa

### **Descripción de las recomendaciones**

La adecuada puesta en marcha del sistema de seguimiento ambiental que permita valorar cómo la integración de este objetivo transversal en el Programa se traduce en resultados e impactos.

Se recomienda asimismo el desarrollo de actividades de evaluación específicas dirigidas a:

- El seguimiento y/o valoración en profundidad de aquellos aspectos que a medida que avanza el PDR se consideren de mayor relevancia desde la perspectiva de potenciales efectos en el medio ambiente.
- Actualizar el contenido del ISA en caso de que se lleve a cabo una modificación del Programa de importancia.

Realizar análisis específicos en caso de que se produzcan situaciones específicas en el contexto del territorio andaluz que alteren significativamente la situación de partida.

### **Cómo se ha abordado la recomendación o justificación de por qué no se ha tenido en cuenta**

La AG ha incorporado esta recomendación por dos vías:

Previendo la realización de tareas de seguimiento y evaluación en torno a los objetivos transversales del Programa, esto es, el medio ambiente y el cambio climático.

Detallando entre las tareas de seguimiento y evaluación, el seguimiento ambiental del Programa, incluidos los indicadores vinculados con el clima.

### 3.3. Informe de Evaluación ex-ante

Véase el Anexo “Evaluación *Ex ante* del PDR de Andalucía 2014-2020 (FEADER)”.

## 4. DAFO Y DETECCIÓN DE NECESIDADES

### 4.1. DAFO

#### 4.1.1. Descripción general exhaustiva de la situación actual de la zona de programación, a partir de indicadores de contexto comunes y específicos del programa y de otra información cualitativa actualizada

##### 1. Estructura Socioeconómica de Andalucía (Andalucía)

##### 1.1. Territorio y Población

##### - Localización, superficie y distribución del territorio

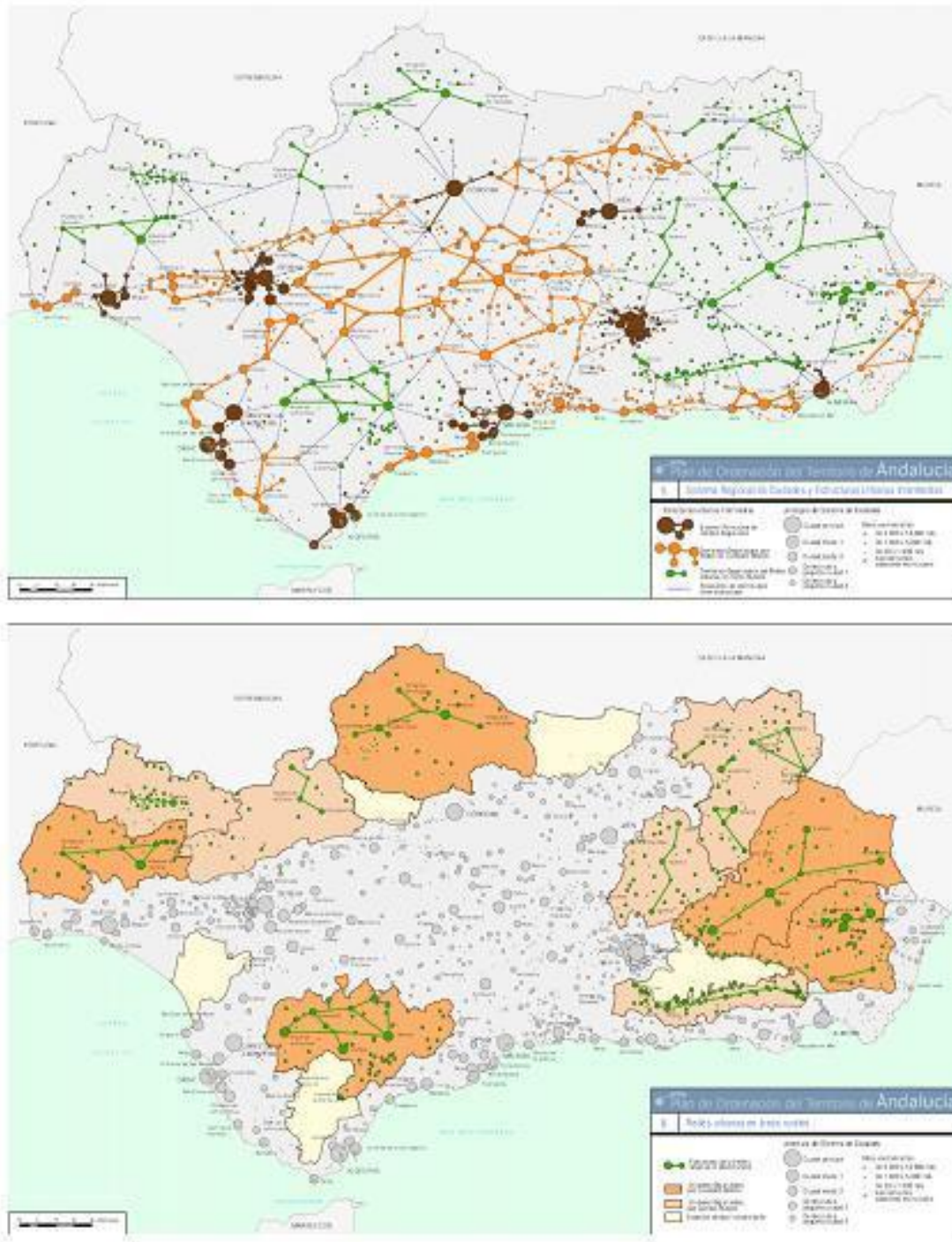
Andalucía, en el sur de la Península Ibérica, tiene un rico patrimonio natural y cultural pero una insuficiente integración regional y desequilibrios territoriales y ecológicos.

Su superficie es de **87.597,7 km<sup>2</sup>** (17,3% de Esp.) distribuida en 8 provincias, **es la 4<sup>a</sup> región de la UE-28 en superficie**. Los 772 municipios existentes se agrupan en 4 grandes dominios territoriales:

- **Sierra Morena-Los Pedroches.**
- **Valle del Guadalquivir.**
- **Sierras y Valles Béticos.**
- **Litoral.**

Andalucía posee un sistema de asentamientos bien equilibrado, que cumple funciones tanto de accesibilidad y prestación de servicios básicos a la sociedad, como de soporte al crecimiento socioeconómico de la región.

**Mapa 1 y 2: Sistema de Ciudades y Estructuras Urbanas Intermedias y Redes Urbanas en áreas rurales**



**Fuente: POTA 2006**

A los efectos del artículo 50 del Reglamento (UE) nº 1305/2013 del Parlamento Europeo y del Consejo, de 17 de diciembre de 2013, deberá establecerse por las A.G. de los PDR una definición de **zona rural** a nivel de Prog., si bien será posible su establecimiento respecto de una medida u operación, siempre que esta necesidad esté debidamente justificada.

Así, en Andalucía se ha optado por la segunda opción, es decir, realizar una definición discriminada de zona rural en función del tipo de medida/ submedida que se trate:

- Definición de zonas rurales que se hace desde el enfoque LEADER (**Medida 19**. Ayuda para el desarrollo local en el marco de LEADER).
- Definición común de zonas rurales para el resto de medidas del PDR (medidas NO LEADER).

A los efectos de las medidas NO LEADER consideradas, se tendrá en cuenta la siguiente definición de zona rural:

Se considerará **zona rural** toda la superficie de los municipios andaluces que **no estén clasificados como densamente poblados** según la Metodología de Grado de Urbanización de la Comisión (lo que dicha metodología considera como **intermedios o escasamente poblados o rurales**).

Además, dentro de los términos municipales de los municipios **densamente poblados**, también será considerada como **zona rural**:

- La superficie cuyo uso asignado en SIGPAC (2015) sea distinto de “zona urbana” (ZU) o,
- las zonas urbanas (ZU) que no sean centros de poblaciones principales (las pedanías o núcleos de poblaciones similares). Para delimitar estas pedanías y/o otros tipos de zonas de poblaciones diseminadas, se recurre a la capa gráfica "su01\_nucleo\_pol" del Sistema Urbano, considerando como tales todos los núcleos de poblaciones que no están clasificados en dicha capa como cabeceras municipales.

**Cuadro 1: Metodologías para clasificar el territorio andaluz según su grado de "ruralidad". Datos de población del Padrón de 2012.**

Metodología		Nivel	Población (miles de habitantes)	Superficie (Km <sup>2</sup> )
OCDE	Rurales	Municipal	2.648,20	76.894,48
	Urbanas		5.801,78	10.695,48
	Predominantemente rurales e intermedias	Provincial <sup>1)</sup>	4.870,00	66.241,21
	Predominantemente urbanas		3.579,99	21.348,74
Grado de urbanización	Escasamente pobladas (rurales)	Municipal	3.113,79	78.044,08
			-36,84%	-89,10%
	Intermedias		1.867,01	4.820,14
			-21,97%	-5,50%
Densamente pobladas (grandes ciudades)	3.479,19	4.725,75		
	-41,17%	-5,39%		
Tipología rural-urbana (Comisión Europea, a partir de Grado de urbanización)	Predominantemente rurales	Provincial <sup>2)</sup>	-	-
	Intermedias		3.554,93	58.817 (67,14%)
	Predominantemente urbanas		4.731,45	28.781 (32,86%)
Ley de Desarrollo Sostenible del Medio Rural	Rurales	Municipal	2.028,54	69.294,48
	No rurales		6.421,44	18.295,46
PDR Andalucía 2014-2020	Población rural	Municipal	5.581.461,00	87.335,00
	Población urbana		2.811.714,00	262,00

Fuente: Elaboración propia. Con carácter general, se observa que las clasificaciones con resultados a un menor nivel territorial (municipio) son más precisas que las que emplean un nivel territorial superior (provincia).

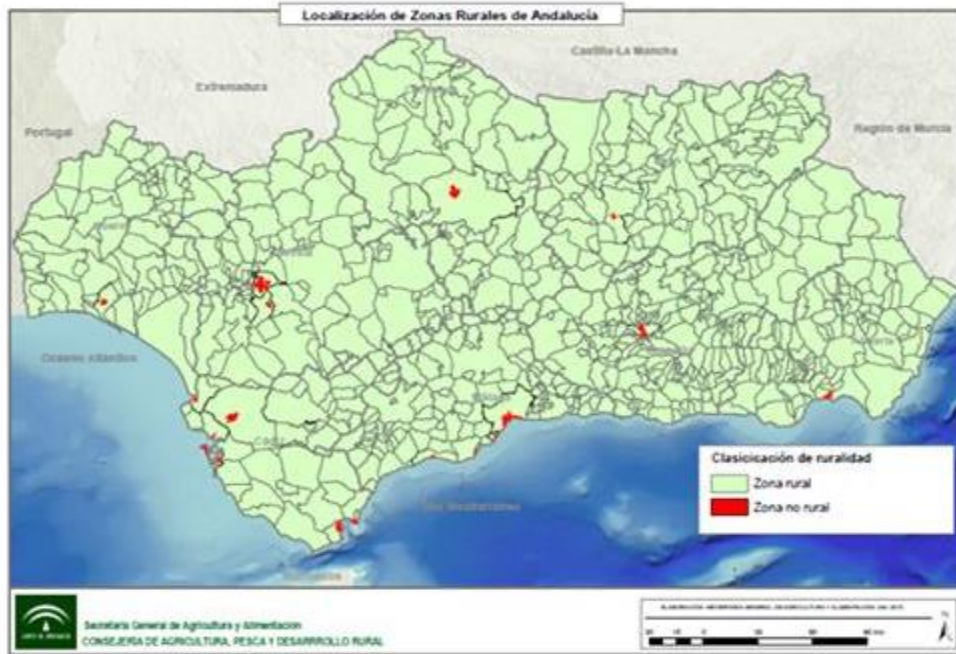
Véase anexo al respecto sobre introducción a esta metodología.

<sup>1)</sup> Datos de 2012. Eurostat.

<sup>2)</sup> Colección de Datos Espaciales de Andalucía. Instituto de Estadística y Cartografía de Andalucía, versión 25-03-2013.

Delimitación de las "zonas rurales" por los tipos de municipios clasificados según la Metodología de Grado de Urbanización de la COM.	
Municipios	Consideración de zonas rurales en Andalucía
Distintos de densamente poblados	Toda su superficie (todo su término municipal)
Densamente poblados (sólo 18 municipios) Almería, Algeciras, Cádiz, Jerez de la Frontera, La Línea de la Concepción, El Puerto de Santa María, San Fernando, Sanlúcar de Barrameda, Córdoba, Granada, Huelva, Jaén, Fuengirola, Málaga, Marbella, Torremolinos, Dos Hermanas y Sevilla.	Superficie del término municipal cuyo uso asignado en SIGPAC sea distinto de "zona urbana" (ZU)  o Pedanías u otro tipo de zonas de población diseminadas

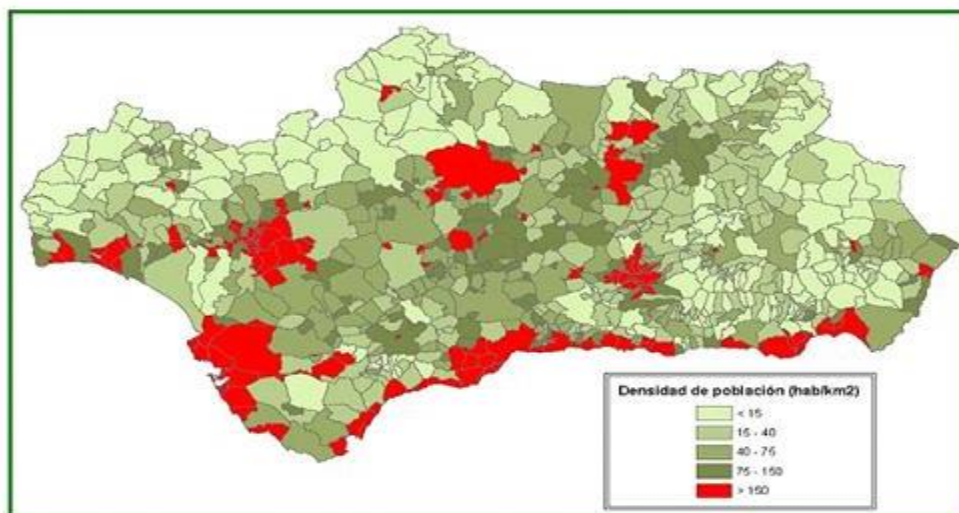
**Mapa 3: Localización de Zonas Rurales de Andalucía**



En 2012 la densidad media de poblaciones de Andalucía era de 96,9 Hab./km<sup>2</sup>, superior a la de España con 93,2 Hab./km<sup>2</sup> e inferior a la de la UE27 con 116,9 Hab./km<sup>2</sup>.

La mayor densidad de población se concentra en grandes zonas en torno al eje Guadalquivir-Genil y litoral Mediterráneo. Destacan en este desequilibrio, las provincias de Sevilla, Málaga (provincia con la mayor densidad media de población con 221,3 Hab./km<sup>2</sup>) y Cádiz respecto al resto de Andalucía. Estas tres provincias superan el 57% de la población total.

**Mapa 4. Densidad de población en Andalucía. 2011**



**Fuente: SIMA**

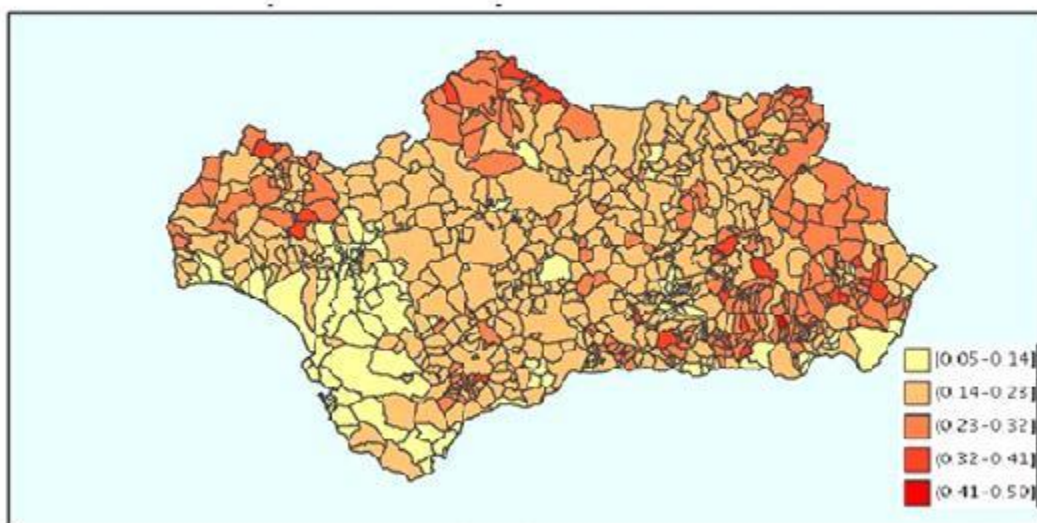
### - Estructura de la Población

Andalucía, con 8.286.382 Hab. (2012), es la 3ª región de la UE en población.

La población < 15 años (1.375.645 personas) supone en Andalucía el 16,6% sobre el total, frente a un 15,2% en España, y un 15,6% en la UE27. El 15,2% de su población es > 64 años (1.257.840 personas), cifra que se eleva al 15,2% y el 17,4% en Esp. y la UE27 respectivamente.

La distribución por edades y zonas, muestra una relación directa entre el nº de habitantes y su índice de envejecimiento. Las zonas más despobladas tienen un porcentaje superior de personas mayores debido, básicamente, a la emigración de la población joven hacia otros núcleos (cabeceras comarcales).

**Mapa 5. Población 65 y más años en Andalucía. 2012**



*Fuente: Instituto de Estadística y Cartografía de Andalucía (IECA). Unidades: tanto por uno*

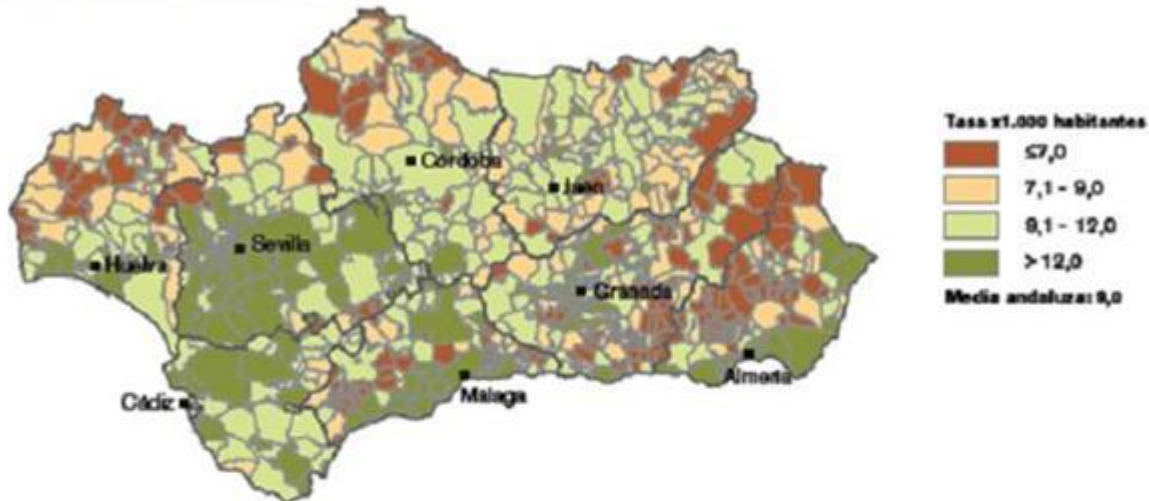
El índice de dependencia en Andalucía, (proporción entre personas > 65 años y < 15 años, con respecto a las de los 15 y 64 años), sigue la tendencia creciente iniciada en 2009 (45,3% en 2010, 45,9% en 2011, 46,5% en 2012) tras un periodo en continuo descenso (desde 1975 hasta 2008). Este patrón es similar al nacional.

En Andalucía la esperanza de vida es de 83,7 años (mujeres) y 78,1 años (hombres). Datos de 2011.

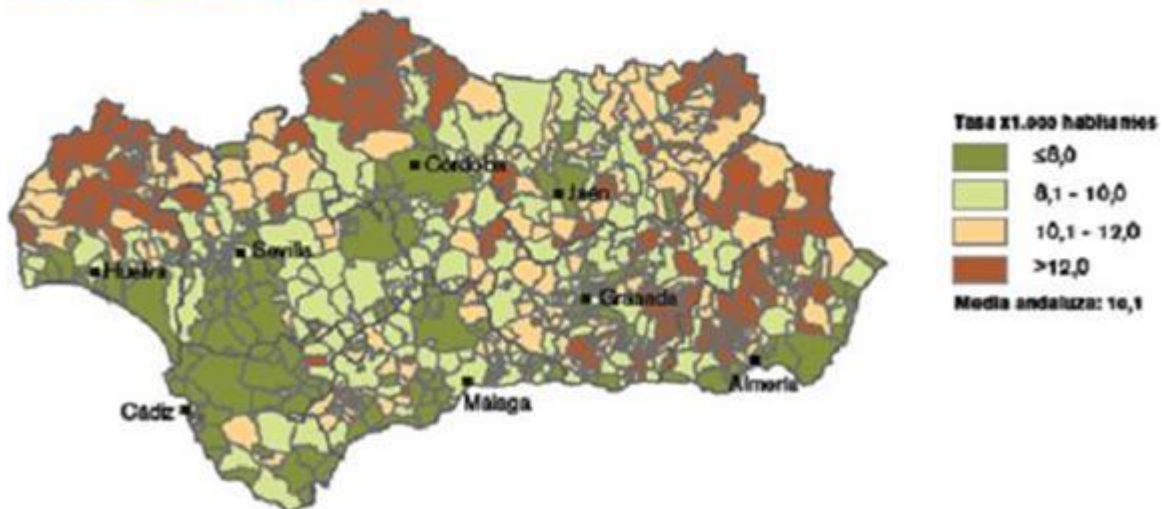


Mapa 6 Tasa de natalidad y mortalidad media. 200-2009

Tasa de natalidad media 2000-2009



Tasa de mortalidad media 2000-2009



Fuente: IECA. 2011

## 1.2. Desarrollo Económico y Empleo

### 1.2.1. Caracterización de Andalucía en términos de crecimiento económico y empleo

En 2009, la tasa de crecimiento del PIB andaluz, al igual que la comunitaria y la nacional, registró valores negativos.

Según los datos de EUROSTAT sobre evolución del PIB per cápita (pps) de las regiones (NUTS2) que integran la UE27 en el período 1995-2010, el avance de Andalucía ha sido de 7 puntos, **pasando el porcentaje que supone el PIB per cápita (pps) del 69% de la media de la actual UE27 (en 1995 UE-15), al 75% en 2011.**

Gráfico 1: Cto. Interanual del PIB Real



Fuente: Elaboración S.G. Economía. (INE y EUROSTAT)

Entre 1995-2007, la ocupación creció en Andalucía un 79% y se **crearon 1.422.000 empleos**; la **población activa se incrementó en un millón de personas (35,7%)** dato que **cuadruplica el incremento medio en la UE (10,3%)**.

**Durante la crisis se ha registrado un fuerte aumento del paro en Andalucía, siendo la tasa de paro en 2012 (15-74 años) del 34,6%, frente al 25% de España y el 10,4% de la UE27.** Dos factores, aumento de los activos y destrucción de empleo en la construcción y sus sectores vinculados, explican el 75% del nº de parados que se ha alcanzado durante la crisis. **La tasa de desempleo juvenil (15-24 años) se situó en el 62,2% en 2012.**

La situación laboral de las mujeres ofrece datos más desfavorables que en el caso de los hombres. **La tasa de empleo para la franja de edad de 20-64 años era de 50,1% para el total de población, pero este ratio es del 55,8% para los hombres mientras que para las mujeres es tan sólo el 44,3%.** Con una brecha de género de casi doce puntos, la situación es similar a la de la UE27, mientras que en España esta diferencia es algo menos desfavorable para la mujer (-11 puntos).

### 1.2.2. Estr. productiva

Andalucía tiene **un sector primario que en 2010 aportaba el 4,9% al VAB total**, superior al peso del sector en Esp. (2,5%) y en la UE27 (1,8%).

**El sector secundario, con el 23,4% del VAB, está por debajo de los valores de Esp. (27,0%) y la UE27 (25,4%). El sector terciario de Andalucía (71,7% del VAB) está al mismo nivel que España (70,5%) y la UE27 (72,8%).**

**Cuadro 2: Estructura Productiva de Andalucía (2010)**

SECTORES	VAB (MILES DE EUROS)	PESO DEL SECTOR EN EL VAB TOTAL	EMPLEO (MILES DE EMPLEOS)	PESO DEL SECTOR EN EL EMPLEO TOTAL	PRODUCTIVIDAD (EURO\$/ EMPLEO)
PRIMARIO	6.371,60	4,90	212,20	7,67	30.026,92
SECUNDARIO	30.416,80	23,37	607,20	18,08	59.968,06
TERCIARIO	93.364,50	71,73	2.085,80	74,35	44.761,32
TOTAL	130.141,80	100,00	2.805,00	100,00	46.396,26

Fuente: EUROSTAT

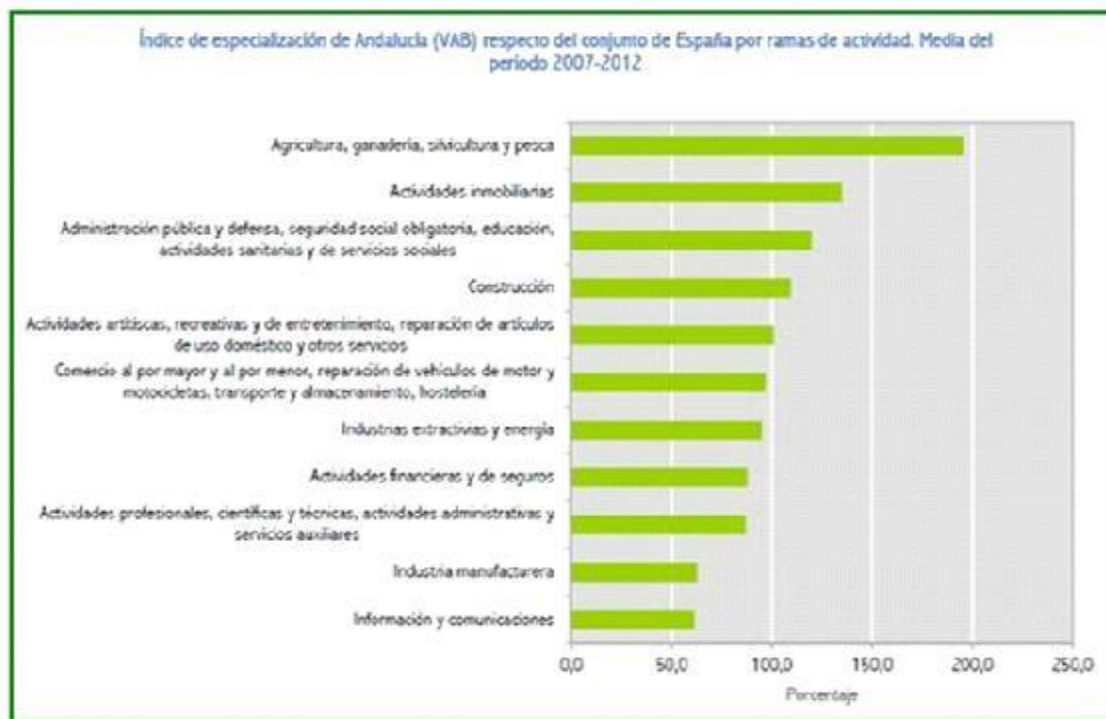
**Importancia del Empleo Agrario:** En 2010 el peso de los ocupados agrarios respecto a los ocupados totales se recuperó a nivel nacional y de forma destacada en Andalucía (en la crisis hay vuelta a la ocupación del Sector Agrario).

**El nº de afiliados al Régimen Agrario por cuenta Ajena, aumenta desde 2008, a un ritmo medio del 4%.**

El sector agrario andaluz presenta una elevada rotación contractual. El 55,04% de las personas que fueron contratadas lo fueron al menos dos veces a lo largo del 2011, cuando se hubo en el sector agrario un total de 1.207.450 contratos.

**La distribución sectorial en Andalucía** es similar a la de la UE, aunque con una baja especialización industrial de Andalucía respecto a España.

**Gráfico 2: Índice de especialización de Andalucía (VAB) respecto a Esp. por ramas de actividad. Media periodo 2007-12**



Fuente: INE. Elaborado por D.G. Fondos Europeos. CEICE

### 1.2.3. Tejido empresarial y emprendimiento

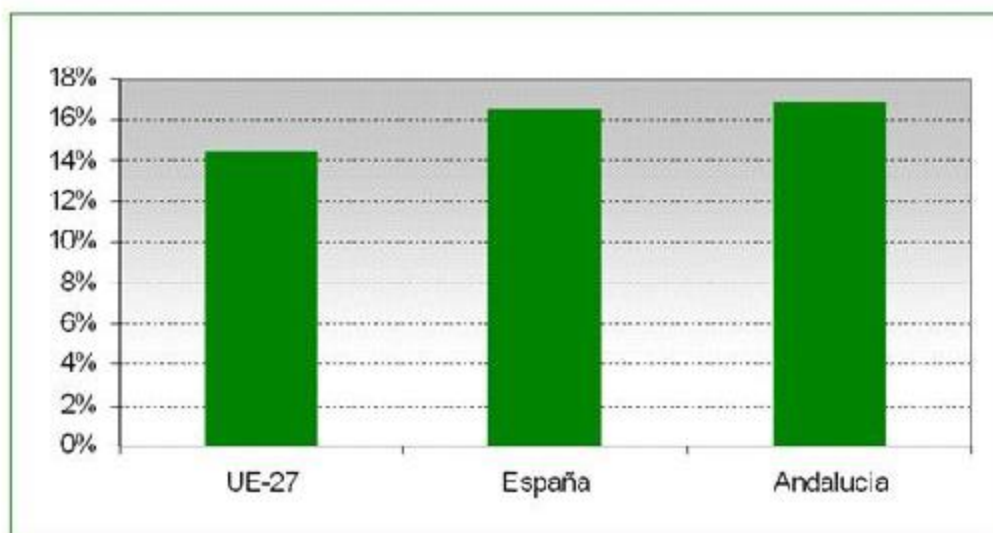
A 1 de enero de 2013 había en Andalucía 471.521 empresas (datos DIRCE, INE), el 15% del total de España (3.146.570) y una densidad empresarial de 48 empresas por cada 1.000 habitantes, un 9% inferior a la media nacional.

El mayor nº de las empresas establecidas en 2012 se crearon por personas físicas (59,6%) y a una elevada distancia en porcentajes, fueron las Sociedades Limitadas (30,2%), S.A. y, las empresas de la Economía Social.

Del total de promotores, el 58% son hombres y el 42% mujeres.

Respecto al autoempleo, Andalucía con un 16,9%, iguala la media nacional (16,8%) y, supera la media UE27 (15,2%).

Gráfico 3: Tasa Autoempleo. 2012



Fuente: EUROSTAT

Las empresas localizadas en el medio rural de Andalucía, se caracterizan por su pequeño tamaño y una menor capacidad inversora. Son principalmente familiares, operan de forma individual, y no suelen adoptar estrategias comunes aplicando mecanismos de gestión para acometer iniciativas innovadoras.

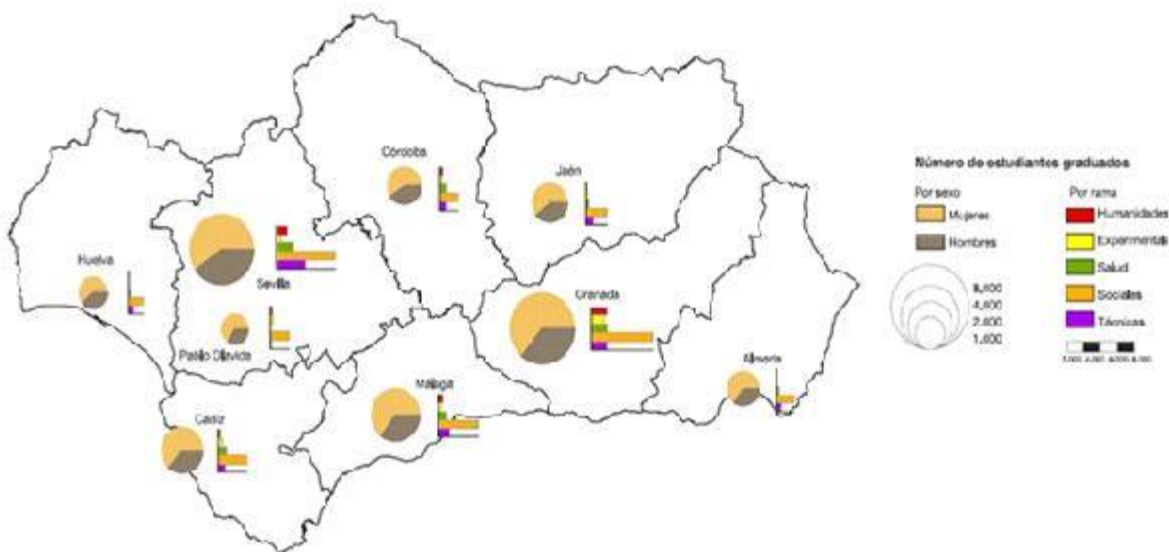
En el medio rural se están creando proyectos empresariales basados en la explotación de nuevos nichos de empleo, en los cuales el sector agrario adopta un rol que va más allá del enfoque sectorial al establecer sinergias con el capital social y ambiental de su entorno inmediato (aprovechamiento de biomasa, turismo rural, actividades cinegéticas y recreativas, etc.)

### 1.2.4. Servicios sociales, inclusión social y acceso a TICs

#### - Educación. Aspectos generales

Las 8 provincias andaluzas cuentan al menos con una Universidad de referencia, con una oferta que incluye 413 Grados y 458 másteres.

**Mapa 7. Estudiantes graduados según rama y sexo por universidades en Andalucía. 2008-2009**



*Fuente: Datos básicos de Andalucía 2013. Instituto de Estadística y Cartografía de Andalucía*

Existen **desajustes en la interacción entre sistema educativo y productivo, que se hace visible en el nº de desempleados** y, especialmente en los jóvenes.

Respecto al nivel educativo medio o alto en los adultos (25-64 años), el de la población andaluza (44,2%) está por debajo de la media nacional (52,6%) y muy por debajo de la media europea (72,5%).

**Cuadro 3: Población de 16 y más años por sexo según nivel de formación alcanzado. 2011**

Nivel de estudios	HOMBRES	MUJERES	AMBOS SEXOS
Analfabetismo y sin estudios	12,2%	17,4%	14,8%
Enseñanza primaria	17,6%	17,1%	17,4%
Enseñanza secundaria	56,6%	50,1%	53,3%
Enseñanza universitaria y otros	13,6%	15,3%	14,5%

*Fuente: Instituto de Estadística y Cartografía de Andalucía.*

Andalucía (10,2%) se sitúa en la media nacional en formación continua de la población (10,8%) y por encima de la media de la UE27 (9,1%).

El diferencial Andalucía/España en la tasa de abandono escolar ha disminuido desde los 6,6 puntos existentes en 2008 hasta sólo 4 puntos de diferencia en 2012. Los hombres tienen mayor tasa de abandono que las mujeres (34,1% y 23,8%, respectivamente), con 10,3 puntos de diferencia, superior a España (8,3 puntos) o la UE (3,5 puntos).

Existe **un aumento del nivel de cualificación entre las generaciones más jóvenes (neorurales)**. Si bien la brecha rural-urbana no ha desaparecido, si ha disminuido.

## - Formación Agroalimentaria

Destacar la oferta de estudios agroalimentarios de los C. Universitarios de Córdoba, Sevilla y Almería, así como, de Formación Prof. (reglada y ocupacional), materias en las que Andalucía ofrece titulaciones incluidas en las Familias Profesionales Agrarias (Actividades Agrarias) y en las Familias de Industrias Alimentarias.

El Instituto de Investigación y de Formación Agraria y Pesquera (IFAPA), imparte formación específica para la adquisición de capacidades en el sector agrario (cuenta con 18 centros de Investigación y Formación).

Esta amplia oferta de centros de formación no tiene reflejo en los datos sobre la cualificación de los agricultores andaluces. Según el Censo de 2009, **el 85,6% de los jefes de explotación sólo cuenta con formación práctica, el 12,6% cuenta con capacitación agrícola básica (por debajo de la media nacional 13,8%, y muy por debajo de la UE 22,5%),** y tan sólo un 1,7% tiene estudios Universitarios.

## - Inclusión social

**En Andalucía** conviven colectivos que por sus características son más vulnerables en el medio rural: personas con discapacidad, personas en riesgo de pobreza relativa, inmigrantes o la población gitana. **En 2008, según la Encuesta sobre Discapacidades, Autonomía personal y situaciones de Dependencia, el nº de andaluces con alguna discapacidad ascendía a 716.136.**

**La tasa de riesgo de pobreza o exclusión social en Andalucía alcanzó un 38,7% en 2012** (0,8 puntos menos que en 2011).

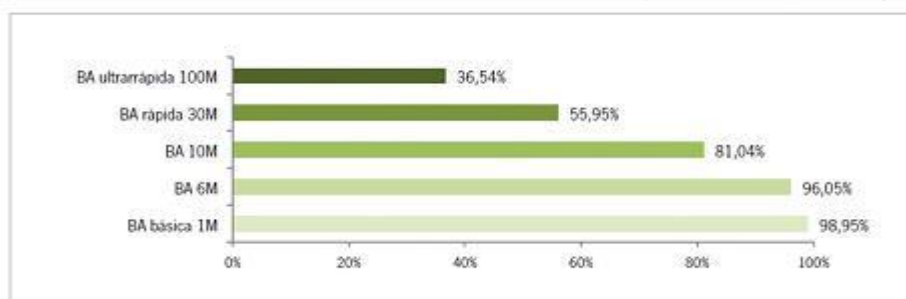
## - Accesibilidad a las TICs, uso y calidad

Según datos del INE sobre **la población andaluza usuaria de Internet, en 2013 el porcentaje de usuarios de 16 a 74 años se cifraba en un 67%, por debajo de la media estatal (71,6%) y lejos de la media de la UE27 (75%).** Analizando las diferencias de género, se constata un acercamiento gradual entre usuarios hombres y mujeres, siendo el 69,1% los hombres que utilizan las TICs frente al 64,9% de mujeres.

**También ha aumentado el grado de implantación de las TICs en las empresas,** indicador que aún tiene recorrido al encontrarse por debajo de los niveles medios de España y la UE.

En cuanto a la tecnología de acceso, en 2013 los hogares andaluces disponían de **cobertura de banda ancha básica de 1Mbps (98,9%).**

Gráfico 4. Cobertura de servicios de banda ancha en % de hogares en Andalucía 2013

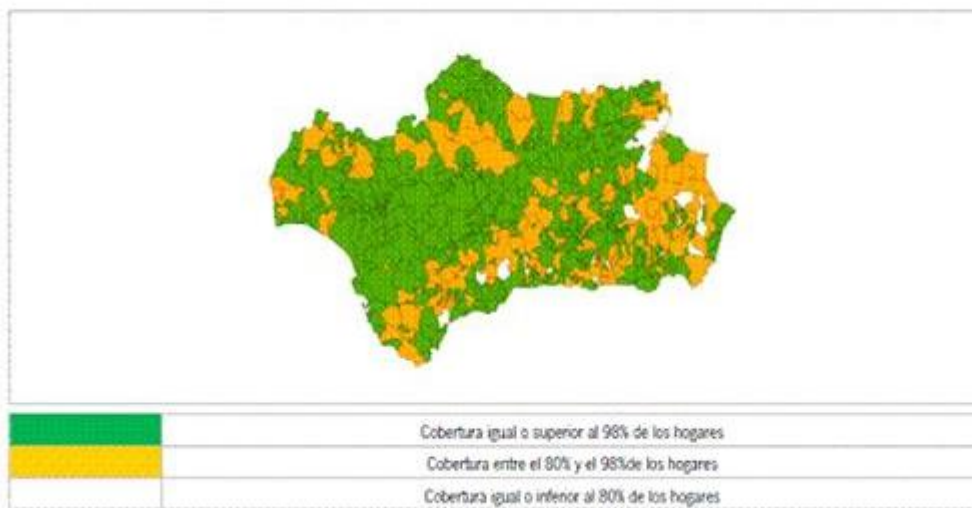


Fuente: CEICE

En 2013 el porcentaje de usuarios de Internet de 16 a 74 años de Andalucía se cifraba en un 67% (INE), por debajo de la media estatal (71,6%) y lejos de la media de la UE27 (75%).

**Aumenta el grado de implantación de las TICs en las empresas,** por debajo aún de los niveles medios de España y la UE.

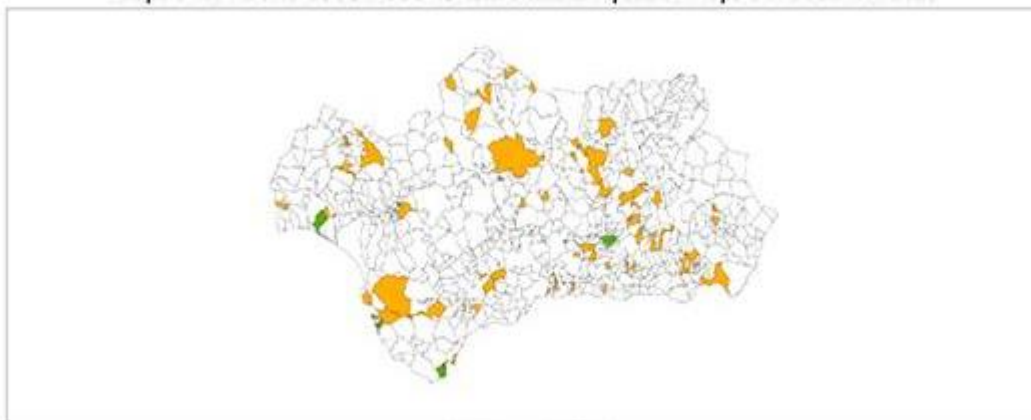
Mapa 8. Cobertura de servicios de banda ancha básica 1Mbps en Andalucía.2013



Fuente: CEICE

En cuanto a los datos de acceso de banda ancha rápida, sólo las zonas con mayor nº de habitantes disponen de valores de cobertura superiores al 80%.

Mapa 9. Cobertura de servicios de banda ancha rápida 30Mbps en Andalucía. 2013



Fuente: CEICE

Persiste un bajo índice de acceso, sobre todo en el medio rural, a pesar de las mejoras en los últimos años.

**Cuadro 4. Viviendas con acceso a Internet en Andalucía según tamaño de población. 2012**

Tamaño de población	Viviendas con acceso a Internet	% respecto al total de viviendas con acceso
Más de 100.000 habitantes y capitales de provincia	685.757	39%
De 50.000 a 100.000 habitantes	248.252	14%
De 20.000 a 50.000 habitantes	254.296	14%
De 10.000 a 20.000 habitantes	269.928	15%
Menos de 10.000 habitantes	299.501	17%
<b>TOTAL</b>	<b>1.757.734</b>	<b>100%</b>

Fuente: Encuesta sobre Equipamiento y Uso de Tecnologías de Información y Comunicación en los Hogares. Resultados Andalucía 2012. Consejería de Economía, Innovación, Ciencia y Empleo.

**Cuadro 5 Acceso a Internet de las viviendas por principales según tamaño del municipio.**

	Andalucía															
	S17		S20		S25		S30		S41		S42		S43		S44	
	Urb.	Rural	Urb.	Rural	Urb.	Rural	Urb.	Rural	Urb.	Rural	Urb.	Rural	Urb.	Rural	Urb.	Rural
Más de 100.000 habitantes	98,07%	47,5%	92,7%	27,5%	93,8%	18,0%	93,8%	14,0%	88,7%	88,8%	68,7%	70,7%	60,4%	71,9%	67,7%	71,2%
De 50.000 a 100.000 habitantes	88,4%	16,0%	88,4%	4,0%	93,4%	4,0%	93,4%	4,0%	88,4%	88,4%	68,7%	68,7%	68,7%	68,7%	68,7%	68,7%
De 20.000 a 50.000 habitantes	88,4%	16,0%	88,4%	4,0%	93,4%	4,0%	93,4%	4,0%	88,4%	88,4%	68,7%	68,7%	68,7%	68,7%	68,7%	68,7%
De 10.000 a 20.000 habitantes	88,4%	16,0%	88,4%	4,0%	93,4%	4,0%	93,4%	4,0%	88,4%	88,4%	68,7%	68,7%	68,7%	68,7%	68,7%	68,7%
Menos de 10.000 habitantes	88,4%	16,0%	88,4%	4,0%	93,4%	4,0%	93,4%	4,0%	88,4%	88,4%	68,7%	68,7%	68,7%	68,7%	68,7%	68,7%
<b>TOTAL</b>	<b>88,4%</b>	<b>16,0%</b>	<b>88,4%</b>	<b>4,0%</b>	<b>93,4%</b>	<b>4,0%</b>	<b>93,4%</b>	<b>4,0%</b>	<b>88,4%</b>	<b>88,4%</b>	<b>68,7%</b>	<b>68,7%</b>	<b>68,7%</b>	<b>68,7%</b>	<b>68,7%</b>	<b>68,7%</b>

Fuente: Encuesta sobre Equipamiento y Uso de Tecnologías de Información y Comunicación en los Hogares. INE.

**Cuadro 6 Brecha respecto a los municipios de más de 100.000 hab. y capitales de prov\***

	2007	2008	2009	2010	2011	2012	2013	2014
Más de 100.000 hab. y capitales de prov.	0,0%	0,0%	0,0%	0,0%	0,0%	0,0%	0,0%	0,0%
De 50.000 a 100.000 habitantes	18,8%	8,2%	8,7%	18,8%	8,0%	2,1%	-0,8%	-15,0%
De 20.000 a 50.000 habitantes	28,2%	21,3%	28,3%	24,1%	12,0%	8,7%	18,6%	-0,6%
De 10.000 a 20.000 habitantes	37,2%	32,8%	27,8%	21,8%	18,3%	12,1%	8,1%	2,2%
Menos de 10.000 habitantes	48,2%	45,8%	44,6%	41,0%	32,3%	27,8%	18,3%	14,0%

Fuente: Encuesta sobre equipamiento y uso de Tecnologías de Información y Comunicación en los hogares. INE.  
 \* = [(% Más de 100.000 hab. y capitales de prov. - % estrato) / % Más de 100.000 hab. y capitales de prov.] x 100

Las tecnologías de acceso basadas en fibra y cable, capaces de prestar servicios de banda ancha ultrarrápida (100Mbps), solo están presentes en los núcleos > 100.000 habitantes.

### 1.2.5. Investigación, transferencia de conocimiento e innovación

#### - Investigación y transferencia de conocimiento

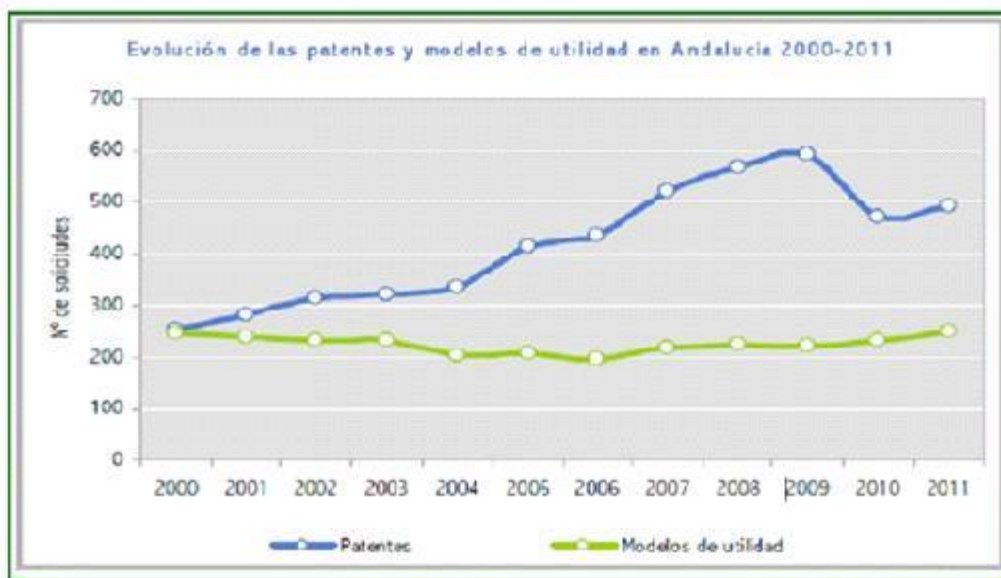
**El gasto andaluz en I+D (1.648 M€ en 2011) es inferior a la media española y comunitaria.** Frente al 2,3% del PIB de la UE 27, y el 1,3% de la media española, **en Andalucía sólo se invierte un 1,1% del PIB para 2011.**



El gasto interno en I+D en el periodo 2000-2011 fue ejecutado, mayoritariamente, por la Admón. Pública y la Enseñanza Superior (65,5%); el resto se ejecutó por Empresas e Instituciones Privadas sin Fines de Lucro (IPSL, 34,5%). Estos porcentajes se alejan claramente de los alcanzados a nivel nacional y UE27, e indican la fragilidad del área empresarial del sistema de innovación andaluz.

A la falta de espíritu inversor (no se consumen las disponibilidades de los fondos tecnológicos) se suma menor implicación del sector privado en nuevas iniciativas y, sobre todo, en la incorporación de resultados.

Gráfico 5. Evolución N° de patentes y modelos de utilidad. Andalucía 2000-2011



Oficina Española de Patentes y Marcas (OEPM)

Las Universidades son el principal agente investigador en Andalucía (hay 1.946 Grupos de Investigación adscritos). Los gastos internos en I+D en áreas relacionadas con la agricultura, silvicultura y pesca se sitúan por encima del 5%, y los gastos vinculados con el control y cuidado del medio ambiente se sitúan en el 10%.

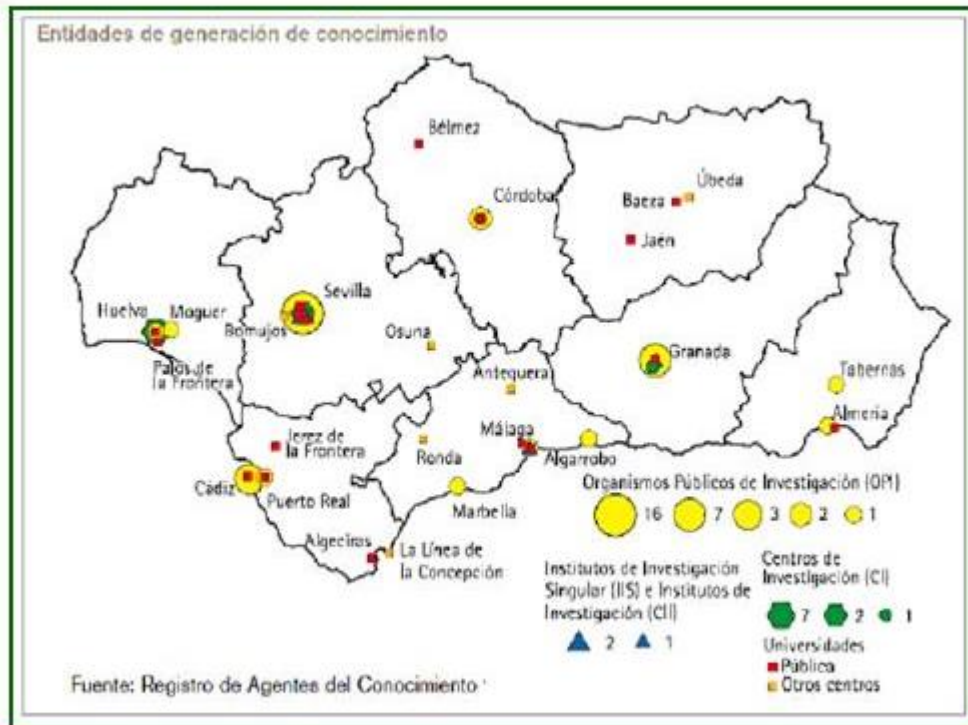
Andalucía tiene 37 Organismos Públicos de Investigación registrados, 36 nacionales y 1 autonómico, el IFAPA. La finalidad del IFAPA es contribuir a la modernización de los sectores agrario, pesquero y alimentario y a la mejora de su competitividad, a través de la investigación, la innovación y la transferencia de tecnología)

Se dispone de un conjunto de Redes y Estr. (Campus de excelencia, Parques Tecnológicos y una Red de laboratorios con potencialidad para la transferencia, adaptación y aplicación del conocimiento), para generar innovación en Andalucía y, de forma particular, en el medio rural.

Sin embargo, la Corporación Tecnológica de Andalucía cifra sólo 58 grupos de investig. de interés para la industria agroalimentaria, lo que refleja cierta distancia entre la Investigación y las necesidades de las empresas (enlace sobre la Corporación Tecnológica.: <http://www.corporaciontecnologica.com/es/quienes-somos/objetivos-vision-y-mision/>)

Hay un bajo nivel de coordinación entre la Investigación, las Administraciones y el complejo agroalimentario, forestal y ambiental, tanto en la detección de necesidades de investigación y priorización de líneas de trabajo, como en generación y mantenimiento de información, y/o transferencia de resultados.

**Mapa 10. Entidades de Generación de Conocimiento**



**OEPM**

Si bien en Andalucía se viene apoyando los proyectos que favorecen la transferencia desde el mundo del conocimiento al de la producción, para optimizar los resultados es preciso el diseño y creación de instrumentos novedosos dentro del sistema de I+D+i que permitan el trabajo cooperativo y en red, así como, la difusión de aquellas experiencias y buenas prácticas innovadoras que sirvan de estímulo y arrastre al resto de Agentes.

**- Innovación agraria y agroindustrial en Andalucía**

La evolución del nº de empresas con actividades innovadoras (datos IECA) en el periodo 2006-2011, tanto del sector primario (-94%) como agroindustrial (-19%) muestra una tendencia negativa,

**Cuadro 7 (%) Empresas con actividades Innovadoras sobre el total. 2011**

Sector de actividad	Menos de 250 empleados	250 y más empleados	Total
Primario	1,2	16,2	1,4
Industria	13,9	58,4	14,5
Construcción	3,4	40,1	3,5
Servicios	8,6	28,2	8,9
Total	7,6	32,2	7,6

Fuente: IECA

Entre los factores que dificultaron la innovación en las empresas del complejo agroalimentario destacaron: los relacionados con el coste como la principal variable limitante, le siguen los motivos para no innovar, los factores de mercado y los del conocimiento.

En relación a los factores de coste, las empresas resaltan el coste muy elevado a la hora de emprender actividades de innovación (32,96%), situación agravada por la coyuntura económica con limitación de acceso al crédito.

### 1.2.6. Enfoque LEADER

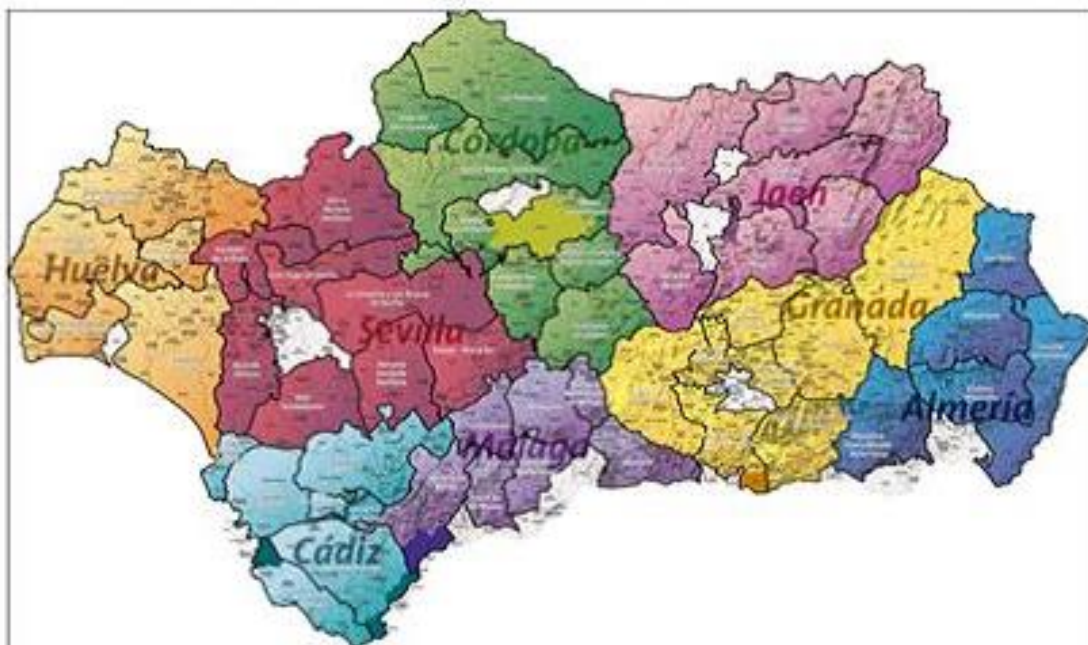
**En 2013 Andalucía tenía una tasa de actividad del 58,8%, una tasa de paro por encima del 36% (15 puntos más que en 2008) y, la tasa de paro juvenil superaba el 62%.**

El enfoque LEADER está arraigado en el medio rural por su conocimiento del territorio y de las personas, y por su alta potencialidad; apostando por tres objetivos transversales: innovación, sostenibilidad y respeto al medio ambiente.

El enfoque LEADER ha conseguido resultados y cambios positivos en el medio rural andaluz. Desde el inicio de los años 90 y, hasta el momento, ha impulsado > 30.000 proyectos que han generado > 57.000 empleos, entre creados y consolidados, y se ha diversificado y mejorado el empresariado rural.

Es oportuno continuar con el enfoque LEADER, respaldado por todos los agentes socioeconómicos e institucionales; bajo un nuevo enfoque crítico, de lecciones aprendidas, que culmine en un mejor modelo que supere las debilidades y amenazas existentes, (excesiva carga burocrática y complejidad normativa, déficit formativo, riesgo de preponderancia de los agentes públicos) y, aproveche sus fortalezas y oportunidades (consolidación del modelo, arraigo en el territorio, participación social, apuesta de la Comisión por el método LEADER).

**Mapa 11 La zonificación de la zona LEADER se presenta en el siguiente mapa**



Fuente: Elaboración propia

**Cuadro 8 Tasa de paro según sexo (personas de 15 a 24 años de edad)**

Sexo	Ámbito geográfico	2005	2006	2007	2008	2009	2010	2011	2012	2013
Total	UE28	16,5	17,5	19,6	19,7	20,0	21,1	21,7	22,1	22,6
	UE27	16,7	17,5	19,6	19,7	20,0	21,1	21,6	22,1	22,4
	España	16,6	17,9	19,1	19,8	19,7	21,3	21,2	22,0	22,5
	Andalucía	24,6	21,7	23,2	21,1	23,0	20,9	24,1	21,9	26,0
Hombres	UE28	16,7	17,1	19,5	19,6	21,1	21,9	22,1	22,6	24,1
	UE27	16,6	17,1	19,5	19,7	21,1	21,6	22,1	22,7	24,1
	España	16,7	15,0	15,1	15,6	19,1	21,1	21,1	24,1	26,1
	Andalucía	20,5	17,0	19,5	20,1	26,5	20,6	22,7	23,4	25,1
Mujeres	UE28	16,0	17,9	19,0	19,7	18,6	20,5	21,0	22,4	22,9
	UE27	16,9	17,6	19,9	19,6	18,7	20,1	21,0	22,5	22,7
	España	23,4	21,5	21,7	22,5	26,1	29,6	24,0	21,4	24,6
	Andalucía	30,7	27,9	27,9	22,4	23,4	28,1	22,1	20,5	26,0

Fuente: Eurostat

**Cuadro 9 Tasa de paro según sexo (personas de más de 15 años de edad)**

Sexo	Ámbito geográfico	2005	2006	2007	2008	2009	2010	2011	2012	2013
Total	UE28	9,0	9,1	7,1	7,0	6,0	6,6	6,7	6,0	5,8
	UE27	9,0	9,1	7,1	7,0	6,0	6,6	7,6	6,9	5,9
	España	9,1	6,3	9,1	11,5	10,6	10,6	11,4	14,6	16,1
	Andalucía	12,8	12,6	12,9	17,7	21,2	17,8	20,1	14,4	16,1
Hombres	UE28	8,4	7,5	6,7	6,6	6,0	6,6	7,6	6,9	5,9
	UE27	8,4	7,6	6,6	6,6	6,0	6,6	6,0	5,9	5,6
	España	7,1	6,1	5,4	10,0	10,6	10,6	11,0	14,6	15,6
	Andalucía	10,4	9,4	9,7	15,2	21,1	16,7	19,7	12,9	15,1
Mujeres	UE28	9,6	10,7	7,5	7,4	6,0	6,6	6,6	5,1	5,6
	UE27	9,6	10,7	7,5	7,4	6,0	6,6	6,6	6,0	5,9
	España	11,0	11,5	10,7	12,9	10,1	10,1	11,9	15,0	16,1
	Andalucía	19,4	19,7	21,6	21,1	19,8	19,4	21,0	15,1	16,1

Fuente: Eurostat

**Cuadro 10. Tasas de actividad, empleo y paro por sexo y grupo de edad\*. Año 2014**

(Porcentajes) (Media anual)

Sexo	Edad	Tasas de actividad	Tasas de empleo	Tasas de paro
Hombres	De 16 a 24 años	42,9	16,3	61,9
	De 25 a 34 años	91,5	60,5	33,8
	De 35 a 44 años	93,4	67,1	28,2
	De 45 a 54 años	88,6	62,5	29,4
	De 55 a 64 años	61,2	42,9	29,9
	De 65 y más años	2,2	2,0	9,3
	TOTAL	65,9	44,3	32,7
Mujeres	De 16 a 24 años	36,7	14,3	61,0
	De 25 a 34 años	85,4	52,0	39,1
	De 35 a 44 años	81,8	53,6	34,5
	De 45 a 54 años	69,2	45,6	34,1
	De 55 a 64 años	39,3	27,1	31,0
	De 65 y más años	1,1	1,0	6,3
	TOTAL	52,1	32,7	37,3
Ambos sexos	De 16 a 24 años	39,9	15,4	61,5
	De 25 a 34 años	88,4	56,3	36,4
	De 35 a 44 años	87,7	60,4	31,1
	De 45 a 54 años	78,9	54,1	31,5
	De 55 a 64 años	50,0	34,9	30,3
	De 65 y más años	1,6	1,4	8,1
	TOTAL	58,8	38,4	34,8

Encuesta de Población Activa del INE

(personas) están sujetos a fuertes variaciones debidas al error de muestreo

**Cuadro 11. Población de 16 y más años según nivel de formación alcanzado por sexo y grupo de edad\*. Año 2014**

(Miles de personas) (Media anual)

		Nivel de formación					
		Analfabetos	Educación primaria	Primera etapa de educación secundaria y similar	Segunda etapa de educación secundaria y educación postsecundaria no superior	Educación superior	TOTAL
Sexo	Edad	Población	Población	Población	Población	Población	Población
	De 16 a 24 años	1,7	29,7	702,1	1225	72,5	271,7
Hombres	De 25 a 34 años	5,4	57,1	324,2	1346	153,0	574,5
	De 35 a 44 años	10,1	67,5	266,0	1509	207,8	702,3
	De 45 a 54 años	9,0	119,0	241,1	1152	151,1	621,1
	De 55 a 64 años	10,8	162,8	124,6	61,5	94,3	453,9
	De 65 y más años	51,7	3444	67,2	36,0	75,5	574,9
	TOTAL	88,6	739,5	1132,7	6928	712,2	3369,8
Mujeres	De 16 a 24 años	2,7	33,7	173,5	1433	49,5	403,0
	De 25 a 34 años	5,1	25,2	170,7	1291	217,9	567,1
	De 35 a 44 años	5,7	47,3	228,0	1445	262,1	682,8
	De 45 a 54 años	7,4	108,0	338,2	1358	146,1	633,4
	De 55 a 64 años	16,8	206,2	124,1	63,4	60,0	465,8
	De 65 y más años	131,8	4605	74,1	36,6	39,8	742,8
TOTAL	169,8	221,0	1064,2	6617	782,2	2501,6	
Ambos sexos	De 16 a 24 años	4,4	63,4	383,2	2778	78,0	826,8
	De 25 a 34 años	10,8	82,2	395,2	2727	370,8	1.141,7
	De 35 a 44 años	15,8	115,0	490,6	2054	469,0	1.368,1
	De 45 a 54 años	18,3	226,0	479,2	2511	297,2	1.269,8
	De 55 a 64 años	27,6	359,0	248,5	1249	161,4	922,8
	De 65 y más años	183,5	6040	141,2	72,6	115,3	1.317,7
TOTAL	258,4	1.680,5	2.136,9	12.943	1.494,5	6.864,9	

Fuente: Instituto de Estadística y Cartografía de Andalucía. Explotación de la encuesta de Población Activa del INE

(\*) Los datos inferiores a 5 (miles de personas) están sujetos a fuertes variaciones debidas al error de muestreo.

Se tienen datos de nivel de formación alcanzado clasificados con CNED 2014 desde el primer trimestre de 2014.

**Cuadro 12. Ocupados según nivel de formación alcanzado por sexo y grupo de edad\*. Año 2014**

(Miles de personas)

		Nivel de formación alcanzado					
		Analfabetos	Educación primaria	Educación secundaria 1ª etapa y formación e inserción laboral correspondiente	Educación secundaria 2ª etapa y formación e inserción laboral que concede título de doctorado 1º o de 2º etapa	Educación superior y doctorado	TOTAL
Sexo	Edad	Ocupados	Ocupados	Ocupados	Ocupados	Ocupados	Ocupados
Hombres	De 16 a 24 años	-	11,7	28,7	21,3	7,6	69,3
	De 25 a 34 años	0,6	34,2	130,6	86,6	101,6	347,6
	De 35 a 44 años	2,6	30,7	160,0	100,7	160,3	471,3
	De 45 a 54 años	1,5	47,8	145,2	81,6	120,5	396,6
	De 55 a 64 años	0,6	54,2	52,4	31,4	55,1	104,7
	De 65 y más años	-	3,1	0,7	1,0	6,6	11,5
TOTAL		5,4	170,8	517,5	224,1	461,8	1.198,9
Mujeres	De 16 a 24 años	-	5,0	10,2	17,9	14,6	57,7
	De 25 a 34 años	0,6	10,9	72,3	71,4	127,0	294,7
	De 35 a 44 años	0,7	15,6	54,6	77,8	175,2	263,8
	De 45 a 54 años	0,7	31,5	65,4	61,7	104,7	194,0
	De 55 a 64 años	1,6	31,0	29,2	24,1	41,5	127,3
	De 65 y más años	0,1	3,9	1,0	0,4	2,2	7,6
TOTAL		3,6	97,9	304,3	261,1	475,3	1.143,2
Ambos sexos	De 16 a 24 años	-	16,8	48,9	39,2	21,2	127,0
	De 25 a 34 años	1,2	35,1	203,5	161,9	240,6	642,4
	De 35 a 44 años	3,3	45,3	252,6	181,3	345,6	837,1
	De 45 a 54 años	2,3	79,3	210,6	140,3	225,2	606,6
	De 55 a 64 años	2,2	85,2	81,5	56,5	96,6	321,8
	De 65 y más años	0,1	7,1	1,7	1,4	8,0	19,1
TOTAL		9,0	268,7	818,8	595,6	947,0	2.634,0

Fuente: Instituto de Estadística y Cartografía de Andalucía. Explotación de la encuesta de Población Activa del INE

(\*) Los datos inferiores a 5 (miles de personas) están sujetos a fuertes variaciones debidas al error de muestreo.

Se tienen datos de nivel de formación alcanzado clasificados con CNED 2014 desde el primer trimestre de 2014.

**Cuadro 13. Ocupados según grupo de edad por sexo y rama de actividad\* (CNAE09). Año 2014**

Miles de personas

Sexo	Actividad	Edad				TOTAL
		De 16 a 29 años	De 30 a 44 años	De 45 a 64 años	De 65 y más años	
Hombres	Agricultura, ganadería, silvicultura y pesca	31,3	60,6	63,3	2,0	157,2
	Industrias extractivas; Suministro de energía eléctrica, gas, vapor y aire acondicionado; Suministro de agua; actividades de saneamiento, gestión de residuos y descontaminación	2,6	13,2	11,6	0,1	27,5
	Industria manufacturera	77,4	69,8	67,4	0,5	149,6
	Construcción	15,5	64,1	49,1	0,3	129,1
	Comercio al por mayor y al por menor; Reparación de vehículos de motor y motocicletas; Transporte y almacenamiento; Hostelería	86,1	215,9	173,7	4,5	480,1
	Información y comunicaciones	6,5	13,9	7,8	-	28,2
	Actividades financieras y de seguros	2,4	12,6	10,2	-	25,2
	Actividades inmobiliarias	1,0	2,4	2,8	-	6,9
	Actividades profesionales, científicas y técnicas; Actividades administrativas y servicios auxiliares	15,9	62,1	79,7	1,7	120,5
	Administración Pública y defensa; Seguridad social obligatoria; Educación; Actividades sanitarias y de servicios; Actividades de organizaciones y organismos extraterritoriales	24,0	116,9	141,1	1,8	383,8
	Actividades artísticas, recreativas y de entretenimiento; Otros servicios; Actividades de los hogares como empleadores de personal doméstico y como productores de bienes y servicios para uso propio	9,5	37,8	24,5	0,6	72,3
	<b>TOTAL</b>	<b>218,9</b>	<b>669,3</b>	<b>591,3</b>	<b>11,5</b>	<b>1.490,9</b>
	Mujeres	Agricultura, ganadería, silvicultura y pesca	10,4	10,3	24,2	0,8
Industrias extractivas; Suministro de energía eléctrica, gas, vapor y aire acondicionado; Suministro de agua; actividades de saneamiento, gestión de residuos y descontaminación		0,6	2,4	1,2	0,0	4,2
Industria manufacturera		7,0	21,3	13,1	0,3	41,2
Construcción		0,3	3,9	1,8	-	6,0
Comercio al por mayor y al por menor; Reparación de vehículos de motor y motocicletas; Transporte y almacenamiento; Hostelería		73,2	170,9	93,3	1,1	338,5
Información y comunicaciones		3,3	9,8	6,9	-	14,0
Actividades financieras y de seguros		1,3	16,0	5,9	-	23,6
Actividades inmobiliarias		0,4	2,4	1,4	-	7,3
Actividades profesionales, científicas y técnicas; Actividades administrativas y servicios auxiliares		12,1	58,1	40,4	1,0	119,8
Administración Pública y defensa; Seguridad social obligatoria; Educación; Actividades sanitarias y de servicios; Actividades de organizaciones y organismos extraterritoriales		42,3	146,8	170,2	2,7	362,0
Actividades artísticas, recreativas y de entretenimiento; Otros servicios; Actividades de los hogares como empleadores de personal doméstico y como productores de bienes y servicios para uso propio		25,6	64,8	57,9	1,6	149,9
<b>TOTAL</b>		<b>187,2</b>	<b>531,1</b>	<b>417,3</b>	<b>7,6</b>	<b>1.142,2</b>
Ambos sexos		Agricultura, ganadería, silvicultura y pesca	41,7	88,9	87,5	2,8
	Industrias extractivas; Suministro de energía eléctrica, gas, vapor y aire acondicionado; Suministro de agua; actividades de saneamiento, gestión de residuos y descontaminación	2,2	15,6	12,9	0,1	31,9
	Industria manufacturera	30,5	90,1	70,5	0,8	191,9
	Construcción	15,8	68,0	51,0	0,3	135,1
	Comercio al por mayor y al por menor; Reparación de vehículos de motor y motocicletas; Transporte y almacenamiento; Hostelería	165,2	392,8	267,0	5,6	830,6
	Información y comunicaciones	9,8	23,8	14,7	-	47,2
	Actividades financieras y de seguros	4,7	28,5	16,1	-	49,2
	Actividades inmobiliarias	2,5	5,9	4,2	-	14,2
	Actividades profesionales, científicas y técnicas; Actividades administrativas y servicios auxiliares	31,2	121,2	95,2	2,7	250,2
	Administración Pública y defensa; Seguridad social obligatoria; Educación; Actividades sanitarias y de servicios; Actividades de organizaciones y organismos extraterritoriales	66,3	263,7	311,3	4,5	645,9
	Actividades artísticas, recreativas y de entretenimiento; Otros servicios; Actividades de los hogares como empleadores de personal doméstico y como productores de bienes y servicios para uso propio	40,1	102,6	82,4	2,2	227,2
	<b>TOTAL</b>	<b>406,0</b>	<b>1.200,4</b>	<b>1.008,6</b>	<b>19,1</b>	<b>2.634,0</b>

Fuente: Instituto de Estadística y Cartografía de Andalucía. Explotación de la Encuesta de Población Activa de IINE

(\*) Los datos inferiores a 5 (miles de personas) están sujetos a fuertes variaciones de cifras al error de muestreo.

Se tienen datos de actividad clasificados con CNAE 2009 desde el primer trimestre de 2008.

**Cuadro 14. Ocupados según grupo de edad por sexo y ocupación\*(CNO11). Año 2014**

Miles de personas

		Edad				TOTAL
		De 16 a 29 años	De 30 a 44 años	De 45 a 64 años	De 65 y más años	
Sexo	Ocupación	Ocupados	Ocupados	Ocupados	Ocupados	Ocupados
Hombres	Directores y gerentes	3,1	17,9	37,5	3,4	71,8
	Técnicos y profesionales científicos e intelectuales	16,7	38,4	82,5	3,3	139,0
	Técnicos; profesionales de apoyo	11,8	68,0	65,9	0,3	145,0
	Empleados contables, administrativos y otros empleados de oficina	14,5	18,0	26,8	-	59,3
	Trabajadores de los servicios de restauración, personales, protección y vendedores	55,3	149,9	115,9	1,8	321,9
	Trabajadores cualificados en el sector agrícola, ganadero, forestal y pesquero	9,5	76,1	20,6	0,8	107,0
	Artesanos y trabajadores cualificados de las industrias manufactureras y la construcción (excepto operadores de instalaciones y maquinaria)	24,8	110,1	96,6	0,5	231,9
	Operadores de instalaciones y maquinaria, y montadores	20,0	71,5	63,1	0,8	155,4
	Ocupaciones elementales	47,3	30,5	58,9	0,5	137,2
	Ocupaciones militares	5,4	9,0	3,6	-	18,0
<b>TOTAL</b>		<b>218,9</b>	<b>669,3</b>	<b>591,3</b>	<b>11,5</b>	<b>1.490,9</b>
Mujeres	Directores y gerentes	0,4	14,5	11,0	0,8	26,6
	Técnicos y profesionales científicos e intelectuales	79,1	110,4	85,0	1,9	276,4
	Técnicos; profesionales de apoyo	14,5	39,2	29,4	0,4	83,5
	Empleados contables, administrativos y otros empleados de oficina	10,1	72,2	41,2	0,1	123,6
	Trabajadores de los servicios de restauración, personales, protección y vendedores	84,5	170,3	118,0	1,6	374,4
	Trabajadores cualificados en el sector agrícola, ganadero, forestal y pesquero	1,5	2,2	6,7	0,5	10,9
	Artesanos y trabajadores cualificados de las industrias manufactureras y la construcción (excepto operadores de instalaciones y maquinaria)	5,7	13,5	7,9	0,3	27,4
	Operadores de instalaciones y maquinaria, y montadores	1,0	6,7	3,2	-	10,9
	Ocupaciones elementales	28,2	100,2	114,7	1,9	245,0
	Ocupaciones militares	2,9	0,8	0,1	-	3,8
<b>TOTAL</b>		<b>187,9</b>	<b>541,1</b>	<b>417,3</b>	<b>7,6</b>	<b>1.181,9</b>
Ambos sexos	Directores y gerentes	3,5	32,4	48,5	4,2	88,6
	Técnicos y profesionales científicos e intelectuales	95,8	248,8	167,5	5,2	517,3
	Técnicos; profesionales de apoyo	26,3	107,2	95,3	0,7	229,5
	Empleados contables, administrativos y otros empleados de oficina	24,6	90,2	68,0	0,4	113,2
	Trabajadores de los servicios de restauración, personales, protección y vendedores	139,8	320,2	233,9	3,4	697,3
	Trabajadores cualificados en el sector agrícola, ganadero, forestal y pesquero	11,0	78,3	27,3	1,3	117,9
	Artesanos y trabajadores cualificados de las industrias manufactureras y la construcción (excepto operadores de instalaciones y maquinaria)	30,5	123,6	104,5	0,8	259,4
	Operadores de instalaciones y maquinaria, y montadores	21,0	78,2	66,3	0,8	166,3
	Ocupaciones elementales	75,5	130,7	173,6	2,4	382,2
	Ocupaciones militares	8,3	9,8	3,7	-	21,8
<b>TOTAL</b>		<b>406,8</b>	<b>1.210,4</b>	<b>1.008,6</b>	<b>19,1</b>	<b>2.624,9</b>

Fuente: Instituto de Estadística y Cartografía de Andalucía. Explotación de la Encuesta de Población Activa de IINE

(\*) Los datos inferiores a 5 (miles de personas) están sujetos a fuertes variaciones de cifras al error de muestreo.

Se tienen datos de ocupación clasificados con CNO 2011 desde el primer trimestre de 2010

Administración Pública y de la casa; Seguridad social obligatoria; Educación; Actividades sanitarias y de servicios; Actividades de organizaciones y organismos extraterritoriales	66,1	263,7	111,3	4,5	445,6
Actividades artísticas, recreativas y de entretenimiento; Otros servicios; Actividades de los hogares como empleadores de personal doméstico y como productores de bienes y servicios para uso propio	35,1	102,6	81,4	2,3	221,4
<b>TOTAL</b>	<b>406,0</b>	<b>1.200,4</b>	<b>1.008,6</b>	<b>19,1</b>	<b>2.624,0</b>

Fuente: Instituto de Estadística y Cartografía de Andalucía. Explotación de la Encuesta de Población Activa de IINE

(\*) Los datos inferiores a 5 (miles de personas) están sujetos a fuertes variaciones de cifras al error de muestreo.

Se tienen datos de actividad clasificados con CNAE 2009 desde el primer trimestre de 2008

**Cuadro 15. Ocupados según grupo de edad por sexo y situación profesional\*. Año 2014**

Miles de personas

		Edad				TOTAL
		De 16 a 29 años	De 30 a 44 años	De 45 a 64 años	De 65 y más años	
Sexo	Situación profesional	Ocupados	Ocupados	Ocupados	Ocupados	Ocupados
Hombres	Empleado	4,0	40,4	55,4	4,2	104,0
	Empresario sin asalariados o trabajador independiente	15,4	48,1	105,4	5,8	274,9
	Miembro cooperativa	0,1	0,1	0,5	0,1	1,3
	Ayuda familiar	6,2	1,7	1,2	0,1	9,2
	Asalariados sector público	17,5	104,8	138,5	1,5	261,9
	Asalariados sector privado	171,7	423,1	290,2	1,8	887,9
	Otra situación	0,2	0,4	0,2	-	0,8
	TOTAL	218,9	669,5	591,5	11,5	1.490,9
Mujeres	Empleado	1,6	17,7	21,7	1,5	47,5
	Empresario sin asalariados o trabajador independiente	10,7	41,0	44,9	2,0	99,5
	Miembro cooperativa	-	0,0	0,1	-	0,7
	Ayuda familiar	2,9	5,3	4,9	-	13,7
	Asalariados sector público	16,1	97,9	136,2	0,8	251,1
	Asalariados sector privado	155,2	366,6	210,8	3,2	735,8
	Otra situación	0,5	-	0,1	-	0,6
	TOTAL	187,2	531,1	417,3	7,5	1.143,2
Ambos sexos	Empleado	2,8	37,3	77,0	3,7	149,5
	Empresario sin asalariados o trabajador independiente	26,1	141,9	146,3	5,8	325,1
	Miembro cooperativa	0,1	0,5	0,6	0,1	1,4
	Ayuda familiar	5,1	7,6	6,1	0,1	22,8
	Asalariados sector público	31,5	202,7	274,5	2,4	513,0
	Asalariados sector privado	327,9	789,6	500,9	5,1	1.623,7
	Otra situación	0,7	0,4	0,3	-	1,4
	TOTAL	405,0	1.000,4	1.006,0	19,1	2.054,0

Fuente: Instituto de Estadística y Cartografía de Andalucía. Explotación de la Encuesta de Población Activa del INE

(\*) Los datos inferiores a 5 (miles de personas) están sujetos a fuertes variaciones debidas al error de muestreo

**Cuadro 16. Parados según nivel de formación alcanzado por sexo y grupo de edad\*. Año 2014**

Miles de personas

		Nivel de formación alcanzado					
		Analfabetos	Educación primaria	Educación secundaria 1ª etapa y formación e inserción laboral correspondiente	Educación secundaria 2ª etapa y formación e inserción laboral que precisa título de 2ª etapa	Educación superior y doctorado	TOTAL
Sexo	Edad	Parados	Parados	Parados	Parados	Parados	Parados
Hombres	De 16 a 24	0,1	16,1	55,7	26,5	9,0	112,5
	De 25 a 34	1,1	26,5	82,0	29,7	56,7	177,6
	De 35 a 44	2,5	29,5	86,0	35,6	55,5	184,6
	De 45 a 54	3,5	40,6	86,6	25,7	19,9	165,2
	De 55 y más	2,4	35,4	29,7	7,5	9,5	84,5
	TOTAL	9,4	121,0	329,1	122,0	108,1	724,5
Mujeres	De 16 a 24	0,0	9,4	42,9	21,9	16,0	90,2
	De 25 a 34	1,1	14,1	70,1	47,5	56,7	169,5
	De 35 a 44	2,5	18,1	76,4	41,3	51,4	192,9
	De 45 a 54	3,1	31,5	67,0	26,4	20,1	150,0
	De 55 y más	2,2	28,2	35,1	5,5	5,9	57,6
	TOTAL	8,9	101,3	276,6	144,3	149,1	680,1
Ambos sexos	De 16 a 24	0,2	27,5	100,6	48,2	25,0	202,6
	De 25 a 34	2,1	42,4	152,1	77,0	93,4	367,1
	De 35 a 44	4,0	47,6	164,4	76,2	65,7	377,7
	De 45 a 54	6,6	61,1	125,6	52,1	39,9	315,2
	De 55 y más	4,6	63,6	47,2	12,6	15,4	141,9
	TOTAL	18,3	262,2	606,6	269,3	257,1	1.404,6

Fuente: Instituto de Estadística y Cartografía de Andalucía. Explotación de la encuesta de Población Activa del INE

(\*) Los datos inferiores a 5 (miles de personas) están sujetos a fuertes variaciones debidas al error de muestreo.

Se tienen datos de nivel de formación alcanzado clasificados con CNED 2014 desde el primer trimestre de 2014.



**Cuadro 17. Tasa de pobreza y exclusión social por sexo y edad, año 2013. Andalucía y España**

	Andalucía			España		
	Hombres	Mujeres	Ambos sexos	Hombres	Mujeres	Ambos sexos
Menos de 16 años	45,6	43,2	44,5	33,4	30,4	31,9
De 16 a 29 años	47,6	38,0	43,0	33,9	32,2	33,3
De 30 a 44 años	43,4	39,3	41,3	28,6	27,5	28,0
De 45 a 64 años	39,5	39,0	39,2	28,5	29,3	28,9
65 y más años	16,3	22,2	19,6	13,8	15,0	14,5
<b>Total</b>	<b>39,9</b>	<b>36,8</b>	<b>38,3</b>	<b>27,9</b>	<b>26,7</b>	<b>27,3</b>

Valor del umbral de riesgo de pobreza (sin alquiler imputado) en España en 2013: 8.114,2 euros

FUENTE: Instituto de Estadística y Cartografía de Andalucía. Explotación de la Encuesta de Condiciones de Vida del INE

**Cuadro 18. Tasa de pobreza y exclusión social por sexo y nivel de formación (personas de 16 y más años), año 2013. Andalucía**

	Hombres	Mujeres	Ambos sexos
Educación primaria o inferior	46,6	41,8	43,9
Educación secundaria primaria o	46,3	47,0	46,6
Educación secundaria segunda o	33,0	33,4	33,2
Educación superior	23,1	15,9	19,2
<b>Total</b>	<b>38,7</b>	<b>35,5</b>	<b>37,1</b>

Valor del umbral de riesgo de pobreza (sin alquiler imputado) en España en 2013: 8.114,2 euros

FUENTE: Instituto de Estadística y Cartografía de Andalucía. Explotación de la Encuesta de Condiciones de Vida del INE

**Cuadro 19. Tasa de pobreza y exclusión social por sexo y relación con la actividad (personas de 16 y más años), año 2013. Andalucía**

	Hombres	Mujeres	Ambos sexos
Ocupado	21,7	17,6	20,0
Parado	72,1	60,2	66,3
Jubilado	18,5	*13,7	17,1
Otra inactividad	31,7	37,3	41,1
<b>Total</b>	<b>38,7</b>	<b>35,5</b>	<b>37,1</b>

Valor del umbral de riesgo de pobreza (sin alquiler imputado) en España en 2013: 8.114,2 euros

FUENTE: Instituto de Estadística y Cartografía de Andalucía. Explotación de la Encuesta de Condiciones de Vida del INE

\* Entre 20 y 40 observaciones en la muestra, por lo que la cifra es poco fiable y hay que interpretarla con cautela.

Las celdas en blanco corresponden a valores menores de 20 observaciones en la muestra.

## 2. Sector agroalimentario y forestal

### 2.1. Complejo agroalimentario en Andalucía

Integrado por el sector primario (agricultura, ganadería silvicultura y pesca) y por la industria agroalimentaria supone el 7,63% del VAB andaluz y el 10,66% del empleo (Contabilidad Regional de España, Base 2010).

## Cuadro 20 VAB, empleo y productividad del complejo agroalimentario andaluz

VAB del complejo agroalimentario andaluz	VAB			
	2010	2011	2012	2013
	Millones €			
Sector primario (*)	7.130,3	6.745,1	6.074,1	7.329,2
Industria de la alimentación, fabricación de bebidas e industria del tabaco (**)	3.590,5	3.642,3	3.382,0	3.422,0
Complejo agroalimentario (***)	10.720,9	10.387,4	9.456,1	10.751,2

Fuentes:

(\*) Contabilidad Regional de España. Base 2010.

(\*\*) Estimación realizada a partir de la Encuesta Industrial Anual de Empresas y la Contabilidad Nacional de España. Base 2010.

(\*\*\*) Estimación realizada a partir de las estimaciones para el sector primario y la Industria de la alimentación, fabricación de bebidas e industria del tabaco.

Puestos de trabajo en el complejo agroalimentario andaluz	Empleo			
	2010	2011	2012	2013
	Miles de puestos de trabajo			
Sector primario (*)	226,7	212,6	197,7	198,2
Industria de la alimentación, fabricación de bebidas e industria del tabaco (**)	53,1	53,6	56,7	54,2
Complejo agroalimentario (***)	279,8	266,2	254,4	252,4

Fuentes:

(\*) Contabilidad Regional de España. Base 2010.

(\*\*) Estimación realizada a partir de la EPA y la Contabilidad Nacional de España. Base 2010, para convertir el número de ocupados en puestos de trabajo.

(\*\*\*) Estimación realizada a partir de las estimaciones para el sector primario y la Industria de la alimentación, fabricación de bebidas e industria del tabaco.

Productividad laboral por puesto de trabajo del complejo agroalimentario andaluz	Productividad laboral			
	2010	2011	2012	2013
	€/ puesto de trabajo			
Sector primario (*)	31.452,8	31.585,6	30.722,8	36.978,9
Industria de la alimentación, fabricación de bebidas e industria del tabaco (**)	67.621,0	67.968,9	59.625,9	63.179,5
Complejo agroalimentario (***)	38.317,6	38.910,1	37.167,2	42.602,2

Fuentes:

(\*) Contabilidad Regional de España. Base 2010 y EPA (INE).

(\*\*) Estimación realizada a partir de la Encuesta Industrial Anual de Empresas y la Contabilidad Nacional de España. Base 2010 y EPA (INE).

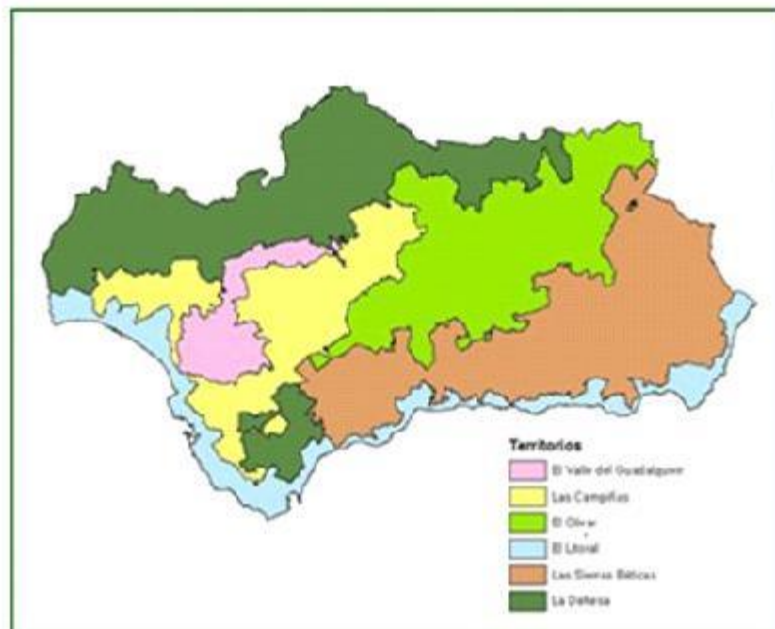
(\*\*\*) Estimación realizada a partir de las estimaciones para el sector primario y la Industria de la alimentación, fabricación de bebidas e industria del tabaco.

## 2.2. El sector primario andaluz

### 2.2.1. Superficie, producción agraria y cabaña ganadera

En Andalucía hay 6 sistemas agrarios diferentes en sus condicionamientos edafológicos, topográficos y climáticos. En estos territorios, se unen sectores agrarios con experiencia en la incorporación de innovación en sus prácticas e insumos (agricultura protegida, sector lechero, etc.), con otros más tradicionales en sus usos y labores, formados por sistemas complejos en condiciones complejas, especialmente en las amplias zonas de los Sistemas Béticos y dehesas, entre otros.

**Mapa 12: Sistemas agrarios en Andalucía**



*Fuente: Elaboración propia*

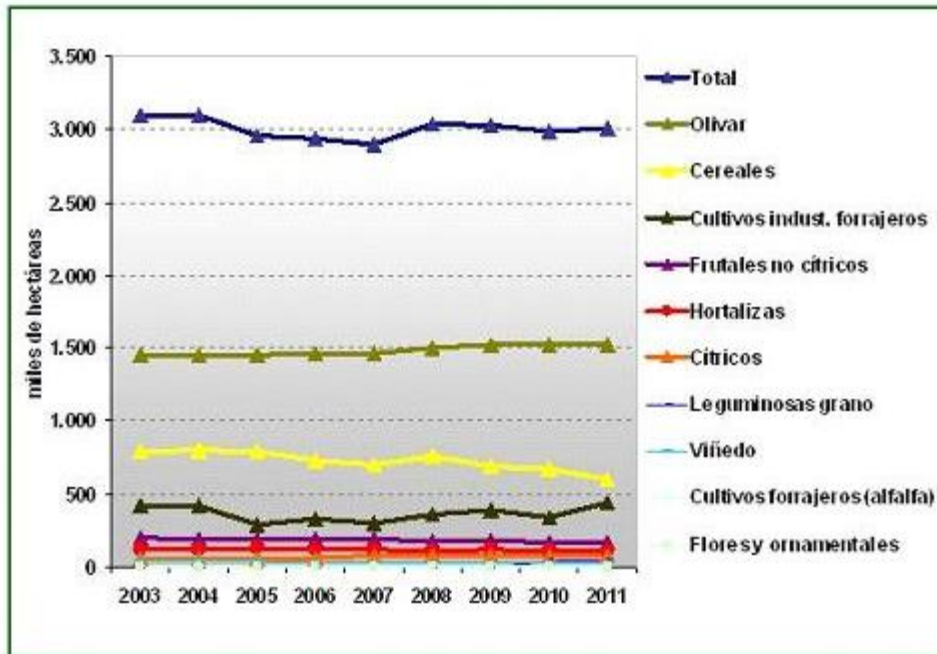
**La actividad agraria es el principal uso del territorio en Andalucía. Las 4.402.760 Ha. de superficie agraria útil (SAU) existentes en 2010 suponen el 50,3% de su territorio.**

En Andalucía la SAU dedicada a cultivos permanentes son 1.619.180 Ha. (36,8%) y le sigue las tierras labradas con 1.564.090 Ha. (35,5%). El resto de la SAU supone un total de 1.219.190 Ha. (27,7%) y son tierras para pastos permanentes.

**Sobresale, el cultivo del olivar con 1.527.973 Ha.** (2010), así como las dehesas, en torno a 1.200.000 Ha., las cuales también integran superficie catalogadas como forestales.

La dehesa ocupa el 20,9% de la SAU andaluza (mapa 12) y computa el 9,3% de las explotaciones. La dehesa es un sistema agrosilvopastoril cuya principal orientación productiva es la ganadería extensiva (en 2011, 380.577 cabezas de porcino ibérico, 223.008 de vacuno, y 971.976 de ovino y caprino). La agricultura y los aprovechamientos forestales y ambientales tienen un carácter complementario y multifuncional. Los principales problemas a los que se enfrenta la dehesa son la falta de regeneración del arbolado, el empobrecimiento del suelo por falta de fertilización, síndrome de decaimiento del arbolado e intensificación de la producción ganadera.

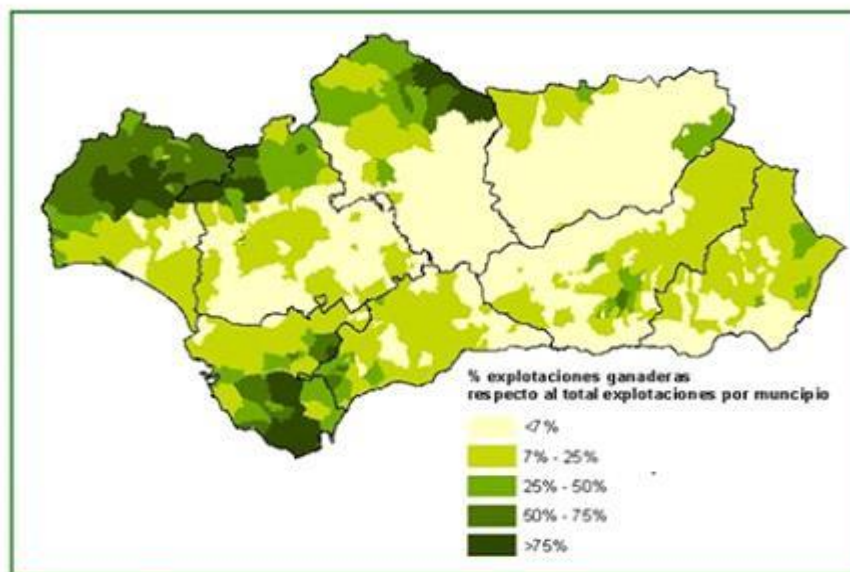
Gráfico 6: Evolución Superficie Productiva de cultivos en Andalucía



Fuente: Modelo AGER. Departamento de Prospectiva de la CAPMA

Según el Censo 2009, el 7,8% de las explotaciones andaluzas tienen algún tipo de ganadería como orientación técnico económica.

Mapa 13 Importancia Explot. Ganaderas a nivel municipal



Censo Agrario 2009

La cabaña ganadera Andalucía tiene un total de 1.568.950 UG, el 10,6% del total nacional (14.830.940 UG).

**Cuadro 21 Evolución de las principales cabañas ganaderas en Andalucía**

Ganado	Cabezas (número)			Var. (%) 05-10
	2005	2007	2010	
Bovino	531.470	501.800	538.920	1,40
Ovino	2.571.870	2.547.080	2.118.940	-17,61
Caprino	1.032.270	992.590	877.580	-14,99
Porcino	1.937.900	2.118.750	2.047.980	5,68

Fuente: EUROSAT

### 2.2.2. Caracterización de las Explotaciones

**Andalucía tiene el 18,5% de la SAU nacional**, aunque como la dimensión media de sus explot. es inferior (17,9 Ha., frente a las 24,0 Ha. de superficie media en España, pero superior a las 14,5 Ha. de media en la UE27),

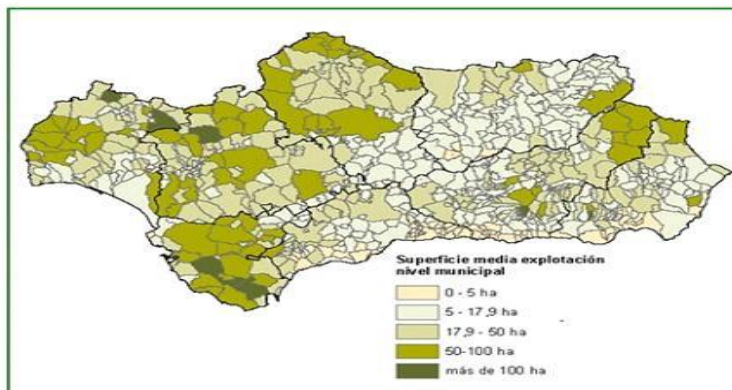
**El 59,6% de las explotaciones tiene una dimensión < 5 Ha. de SAU**, de cuya gestión se encarga una mujer en el 20,1% de los casos, disminuyendo el porcentaje de mujeres jefes de explotaciones y su formación a medida que crece la SAU.

**La mano de obra familiar en Andalucía representa el 47,9% del total de unidades de trabajo agrario (UTA) generadas (Censo 2009)**. Del total de la mano de obra familiar, el 48,3% de las UTA familiares recaen sobre los propios titulares de la explotación (o sobre sus cónyuges), y el 51,7% está desempeñada por otros miembros familiares. La mano de obra atribuida a "otros miembros de la familia" lleva asociado un componente de inestabilidad o eventualidad, ya que trabajan en la explotación a modo de colaboración o como ocupación temporal, lo que dificulta la "profesionalización" de las explotaciones.

**La dimensión económica media de una explotación andaluza es de 31.769 euros, inferior al valor nacional (34.525 euros). Ambos por encima del valor de la UE27 (25.464 euros).**

Las cifras andaluzas están al nivel de la agricultura europea mejor dimensionada, pero existe **un relevante nº de explot. peor dimensionadas en relación a su orientación productiva, lo que dificulta su capacidad de modernización y la adopción de nuevas tecnologías** (por ejemplo, la adquisición de maquinaria más eficiente) y, sobre todo, su supervivencia en ciclos económicos adversos

Mapa 14. Superf. Media explotación a nivel municipal (Ha)



Censo Agrario 2009

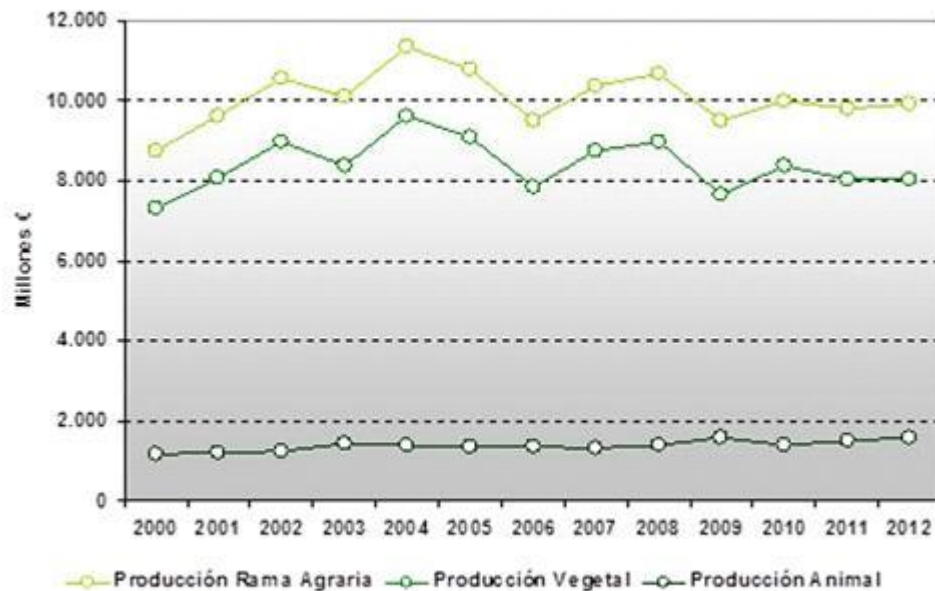
En España se computan 989.800 explotaciones (Censo 2009), de las que 246.100 están ubicadas en Andalucía (24,9%). El 2,3% de las existentes en España realiza otra actividad que complementa la principal agraria, cifra que casi triplica la andaluza; dónde sólo el 0,9% de las explotaciones diversifican la actividad agraria.

### 2.2.3. Datos Macroeconómicos del Sector Agrario

**La Producción de la Rama Agraria de Andalucía (PRA) supone el 2,8% de la PRA de la UE27 y el 24,5% de la PRA de España**

El valor de la Producción de la Rama Vegetal en 2012 (8.049 M€) supone el 81,2% de la PRA (9.908 M€), mientras la Producción de la Rama Animal supuso el 16,1% (1.498 M€).

Gráfico 7 : Evolución de la PRA Andalucía

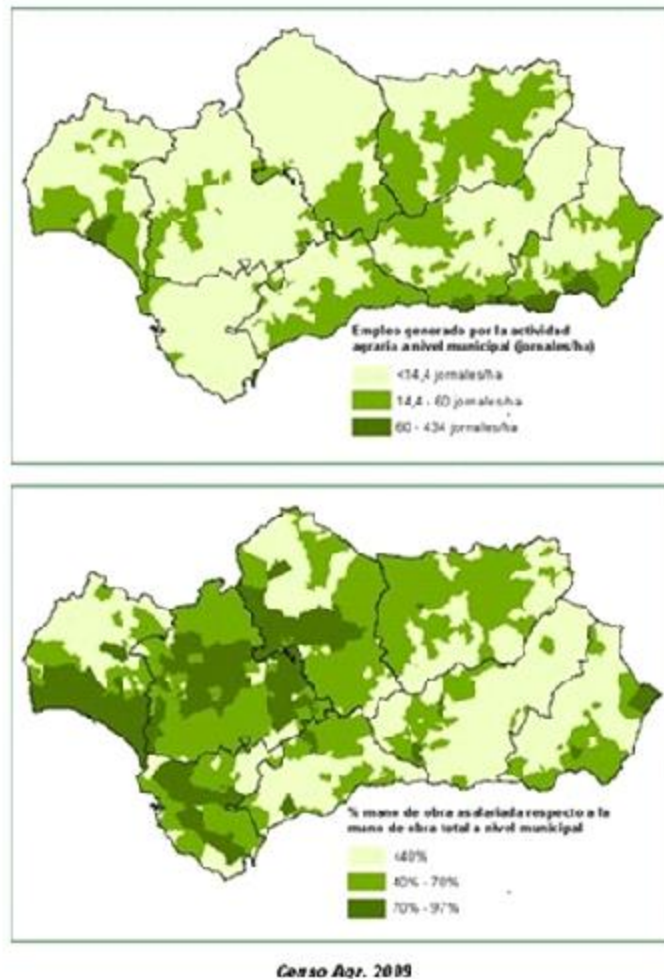


Fuente: Macromagnitudes Agrarias de Andalucía. CAP

La Renta Empresarial Agraria andaluza se situó en 45.651,2 euros/UTA (Censo 2009), valor muy superior al nacional (29.613,16 euros/UTA) y al de la REA de la UE27 (9.095,22 euros/UTA).

La mano de obra regular asciende a 619.150 personas, de las cuales son mano de obra familiar 546.360 personas, (de ellas 202.030 son mujeres). En términos UTA, un 77,2% es mano de obra familiar y un 22,7% mano agrícola no familiar.

Mapa 15. Empleo generado por la actividad agraria a nivel municipal (jornales, Ha.) y mano de obra asalariada respecto a la mano de obra total a nivel municipal



La productividad media (período 2009-2011) en la agricultura andaluza (25.219 euros/UTA) es superior a la media española (24.076 euros/UTA) y de la UE27 (15.878 euros/UTA).

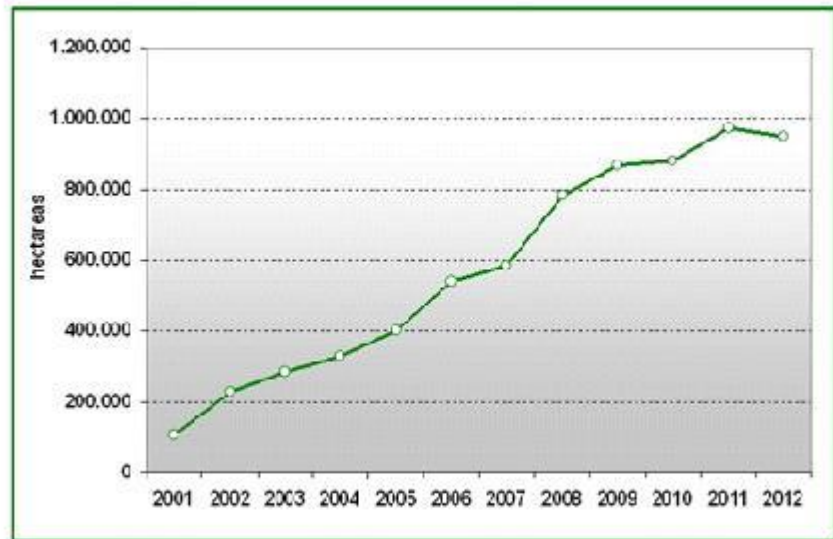
Estos datos son diferentes según los sectores y territorios, comprendiendo tanto sectores de alta productividad (los regadíos más modernos) como sectores donde la productividad es baja (el caso de la ganadería extensiva ligada a territorios con mayores dificultades: áreas de montaña, zonas semiáridas, etc.).

Según la RIS3 de Andalucía la crisis económica ha provocado una contracción en la concesión del crédito tanto a las empresas agrarias como al resto de los sectores económicos.

#### 2.2.4. Sistemas de producción sostenibles

**La Producción ecológica:** favorece el desarrollo rural y fija la población en entornos donde prevalecen sistemas extensivos de producción en Andalucía, el 3,3% de la SAU labrada está certificada (79,3%) o en conversión hacia producción ecológica (20,7%), valor inferior al de la UE27 (3,7%), pero superior al nacional (2,2%).

**Gráfico 8: Evolución Superf. Prod. Ecológica en Andalucía**



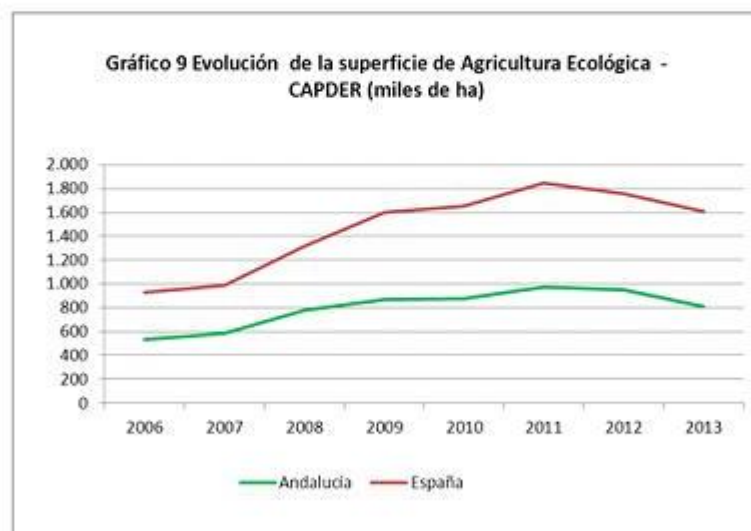
Fuente: CAPMA

La región es líder en producción ecológica al concentrar el 52,7% de la superficie calificada en España en 2012; es líder en el nº de productores ecológicos (32,0%) y, ocupa el tercer lugar en cuanto a comercializadores (13,1%).

**Cuadro 22 Evolución superficie de Agricultura Ecológica (ha)**

	2006	2007	2008	2009	2010	2011	2012	2013	2014
Andalucía	537.269,39	582.745,16	784.067,35	866.799,48	879.858,76	973.239,06	949.025,27	806.726,55	853.494,24
España	926.390,33	988.322,67	1.317.751,88	1.602.870,50	1.650.866,18	1.845.089,10	1.756.547,81	1.610.128,67	

Fuente: Elaboración propia en base a las Autoridades Competentes en materia de Agricultura Ecológica de las CCAA



Fuente: elaboración propia

En 2012 se cifran 3.636 explotaciones de ganadería ecológica (datos CAPDER), con 1.780 (el 49,0%) de vacuno de carne; 1.177 explot. de ovino de carne y 315 de caprino de carne. Por nº de animales sobresalen ovinos de carne



(334.363 cabezas), vacuno de carne (95.234) y caprino de carne (18.966).

Entre 2008 y 2012, el nº de agroindustrias ecológicas ha crecido un 176% en Andalucía. Por tipo de actividad, la Manipulación y envasado de productos hortofrutícolas frescos, es la que contabiliza un mayor nº de instalaciones (210), que representa el 16,8% del total, seguida de las Almazaras y/o envasadoras de aceites (188), que supusieron el 15,0%.

Con los datos actuales de producción e industrias ecológicas andaluzas y con el aumento de la demanda de estos productos (especialmente en el contexto europeo), aún existe un margen de crecimiento de este sector, tanto a nivel de superficie, como de producción y elaboración.

Los productos ecológicos andaluzes no tienen excedentes; sin embargo, existen dificultades para su comercialización debido a factores tales como la ausencia de grandes volúmenes (dispersión territorial de la oferta), o la falta de articulación interna o de estructuras y servicios comerciales.

**Producción Integrada:** En los últimos diez años la superficie ha crecido exponencialmente hasta alcanzar en 2012 505.494 Ha., y es la región pionera en la regulación de estas producciones, con una amplia normativa que desarrolla los requerimientos técnicos por orientación productiva. Como hecho relevante destaca que el 94% del arroz cultivado en Andalucía en 2009 se produjo empleando técnicas de Producción Integrada.

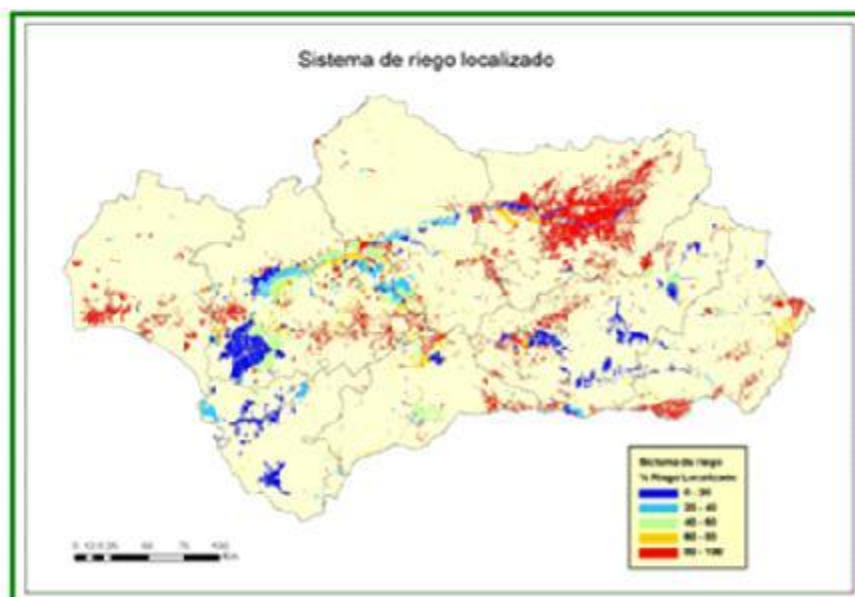
**Agricultura de Conservación y ganadería de baja intensidad:** Usa técnicas como la siembra directa, mínimo laboreo o el establecimiento de cubiertas vegetales. Se aplica en Andalucía en agricultura (ICC: la SAU con baja intensidad / Ha, ocupa un 52,4%) y ganadería (el pastoreo extensivo supone el 29% SAU total) y tienen margen para incrementarse en los próximos años. Son prácticas coherentes con la agricultura ecológica y producción integrada.

### **2.2.5. Regadío en Andalucía.**

El regadío representa alrededor del 25% de la SAU, genera el 67% de la renta agraria y el 63% del empleo agrario de Andalucía. Dada la importancia socioeconómica y medioambiental de los regadíos, su modernización ha estado fundamentalmente enfocada hacia la mejora en la eficiencia del uso del agua.

Entre 1995-2008 se modernizaron > 350.000 Ha. de regadío (el 43% de los existentes en 1995), lo que supuso un ahorro de agua estimado de 720 m<sup>3</sup>/ha. En las ayudas a la modernización contempladas en el PDR 2017–2013, las inversiones han supuesto un ahorro medio de agua del 9,4% en las superficies afectadas por la mejora. Dichas inversiones han beneficiado al 22,8% de las de las iniciativas.

### Mapa 16 Modernización de los regadíos en Andalucía

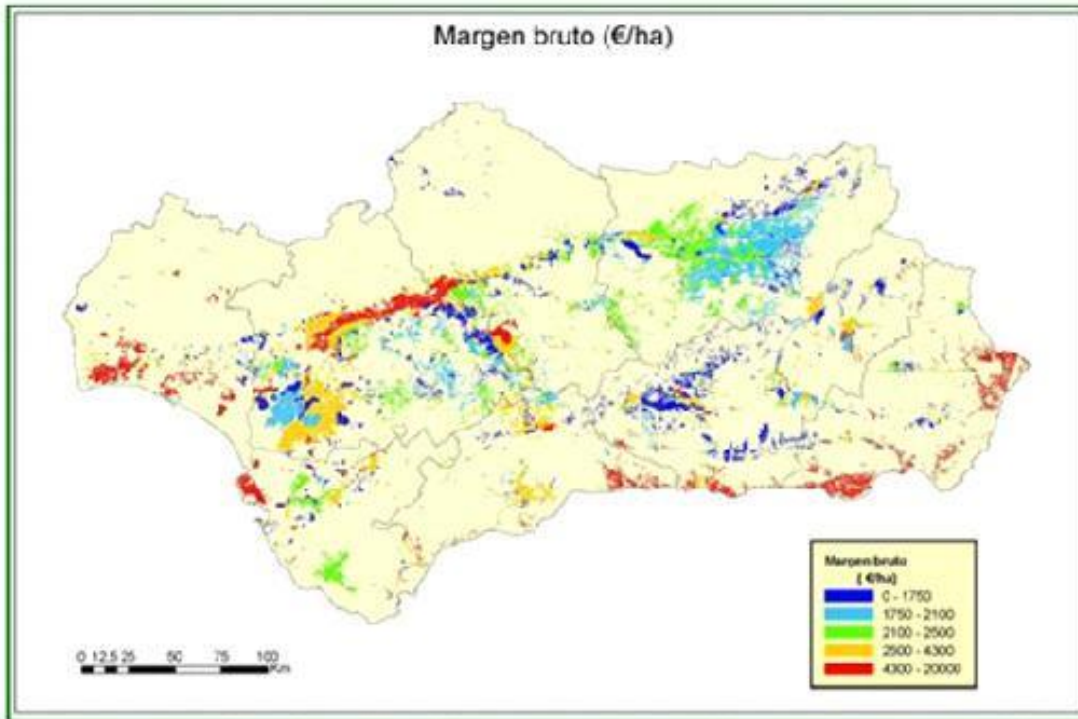


Fuente: "Inventario de Regadíos 2008 y su evolución en la última década" (CAPMA, 2011).

En relación a más información relativa a regadíos ver Anexo "Capítulo 8.2 Medida 4".

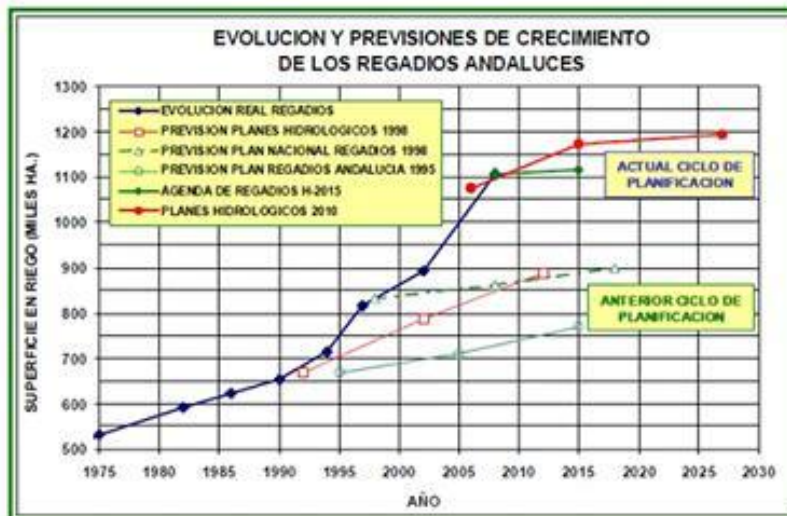
El coste medio del agua se situó en 2008 en 0,082 euros/m<sup>3</sup>, aumentando del 60% respecto al coste medio que tenía el agua en 1997 (0,051 euros/m<sup>3</sup>).

**Mapa 17 Margen bruto por ha en Andalucía (2008)**



*Inventario de Regadíos y evolución en la última década. (CAPMA 2011)*

**Gráfico 10. Evolución y previsiones de crecimiento de los regadíos andaluz (1975-2030)**



*Agenda del Regadío Andaluz. Horizonte 2015*

## 2.2.6. Evolución Estructural

Cuadro 23 Datos Generales Censos Agrarios

Variable	1999	2009	% Var.
SAU	4928.766,17	4396.245,03	-10,80%
Explotación (nº)	272.755	234.496	-14,03%
Tamaño Medio (ha)	18,07	18,75	3,75%
UTA Totales	256.089,20	246.740,80	-2,87%
SAU/UTA total	19,25	17,57	-8,2%
UTA Familiares	112.964,88	114.040,73	1,46%
UGM	1.555.570,33	1.568.801,70	0,85%

\* Por cuestiones de homogeneidad, tan sólo se han cogido las explotaciones con al menos 1 ha de SAU o 1 UGM.

Fuente: Censos 1999-2009

## 2.2.7. Caracterización del titular

En cuanto a la titularidad de las explot. Agrarias, el 94,1% de las explotaciones andaluzas pertenecen a una persona Física (Censo 2009), con el 2,6% de las explotaciones en poder de Sociedades Mercantiles, el 0,33% son titularidad de Sociedades Cooperativas, sólo el 0,1% lo son de Entidades Públicas y otro 3% están bajo otras formas jurídicas. Además el 29,9% de las personas físicas titulares de explotaciones agrarias son mujeres.

El porcentaje de jefes de explotaciones jóvenes (< 35 años) respecto a los mayores (> 55 años) es muy similar en Andalucía y la UE27 (14,6 y 14,2% respectivamente), y significativamente mayor que en el conjunto de España (9,6%).

**Los agricultores > 55 años son en Andalucía el 48,3% del total.** Las cifras muestran un envejecimiento de los titulares agrarios que, en gran medida, supone también resistencia al cambio y, menor tendencia a la innovación.

El sector agrario requiere un relevo generacional, más necesario aún en territorios marginales, en los que se está produciendo un mayor envejecimiento de la población sin que los jóvenes muestren interés en continuar con las explot. Familiares.

## 2.2.8. Infraestructuras agrarias

Andalucía posee un sector agrario que se extiende por casi 4,5 millones de Ha. La lejanía de gran parte de sus explotaciones hasta los núcleos de población y la dispersión, son factores para contar con una red de infraestructuras para desarrollar las áreas rurales.

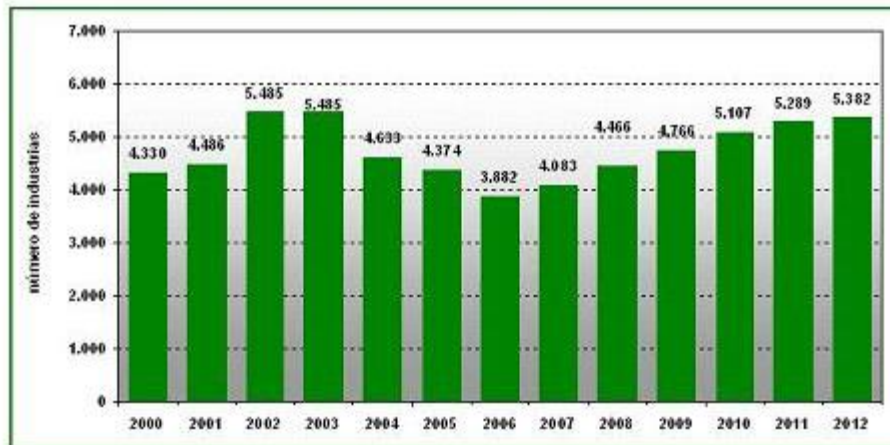
La presencia de efectos meteorológicos extremos (lluvias torrenciales, inundaciones, sequías, etc.) producen también un mayor deterioro de las existentes.

Parte relevante de esta red de caminos rurales, de titularidad municipal, muestran unas características básicas: ancho de calzada mínima o insuficiente para ser utilizados como vías de doble sentido, firme, en el mejor de los casos, de zahorra y sin la existencia de pasos de agua o cunetas que permitan un buen drenaje, etc.

## 2.3. Industria agroalimentaria

El nº de instalaciones agroindustriales en Andalucía crecía un 24,3% (2000-2012), aunque con fluctuaciones.

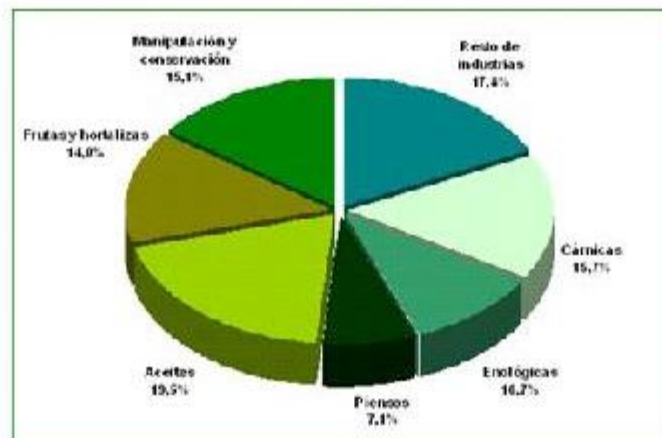
**Gráfico 11 Evolución Nº de Industrias Agroalimentarias en Andalucía**



Fuente: Registro de Indust. Agroalimentaria (RIA). CAPDER 2013

Sevilla (18,2%), Córdoba (15,5%) y Jaén (13,5%) cuentan con el mayor nº de agroindustrias en la región.

**Gráfico 12 Distribución sect. de la agroindustria Andalucía Dic-2012**

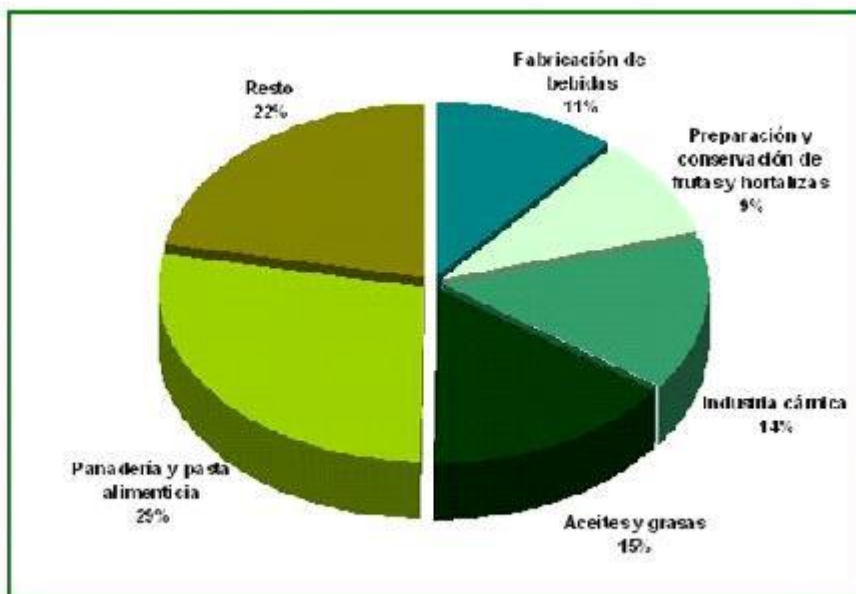


Fuente: Elaboración propia a partir del Registro Industrias Agroalimentarias de la CAPDER

En 2008 la agroindustria generó un VAB de 3.171 millones de euros, la cifra más elevada del periodo 2000-2008, con un incremento del 45% en el periodo.

El sector agroindustrial andaluz ocupó 52.500 personas y se mantuvo estable entre 2006-2008, con una tendencia negativa en 2009-2011, sí bien reducida. Comparando con la destrucción de empleo en la crisis económica, el sector agroindustrial ha mostrado su capacidad para mantener los empleos.

Gráfico 13 Distribución del empleo por subsectores. 2011



Fuente: Encuesta a Industria Anual de Emp. Resultados para Andalucía

La productividad (VAB/nº de empleados) de la industria agroalimentaria andaluza (54.548 euros/persona en 2011) se situó por encima de la UE27 (47.038 euros/persona), pero por debajo de la nacional (60.546 euros/persona).

Dentro del ámbito español, la agroindustria andaluza genera el 15% de los ingresos, ocupando el segundo lugar tras Cataluña, que computa el 23,3%.

Las exportaciones agroalimentarias andaluzas se elevaron en 2012 hasta los 6.900 M€, tan sólo por debajo de Cataluña. Hortalizas y frutas suponen el 49% de las exportaciones, seguidas de los aceites que suponen un 22%. La UE es el principal mercado de las exportaciones andaluzas, con destino, entre otros países: Alemania (14,6%), Italia (14,0%), Francia (13,5%).

El sector agroindustrial andaluz tiene una importancia capital económica y social pues son muchos los empleos que genera y, en su mayoría, se dan en el medio rural al estar vinculados al suministro de las principales materias primas.

El sector está fuertemente atomizado en Andalucía, con un 83% de las instalaciones agroindustriales consideradas Pymes, que cuentan <10 trabajadores. Esa menor dimensión limita, en parte, la capacidad de desarrollo de nuevos productos (innovación) y merma el poder de negociación frente a las empresas de distribución.

Destacar el papel que desempeña la industria auxiliar, un grupo > 500 empresas que generan alrededor de 12.000 empleos.

El subsector también requiere financiación. En estos años, las instituciones financieras han reducido los créditos tanto al sector doméstico como empresarial, afectando también a la agroindustria. La Junta de Andalucía ha puesto, entre otras medidas, a disposición del subsector fondos reembolsables cuyo objetivo es aportar liquidez y recursos financieros para aliviar esta carencia

#### 2.4. Cadena de valor agroalimentaria: calidad y seguridad

El sector agroalimentario andaluz cuenta con producciones de elevada calidad y diversificadas pero carece de una potente estructura comercial lo que hace perder gran parte del valor añadido que generan sus productos. **Además, el**

sector adolece de ciertas infraestructuras como centros de acopio y recepción, redes de transporte, etc., relevantes ante la globalización y la concentración de la demanda. Hay que destacar el papel de la distribución minorista. La “gran distribución” ha aumentado su poder al concentrarse la demanda en unas pocas firmas. Su éxito se basa en su capacidad de adaptarse a las necesidades, y comportamientos de los consumidores.

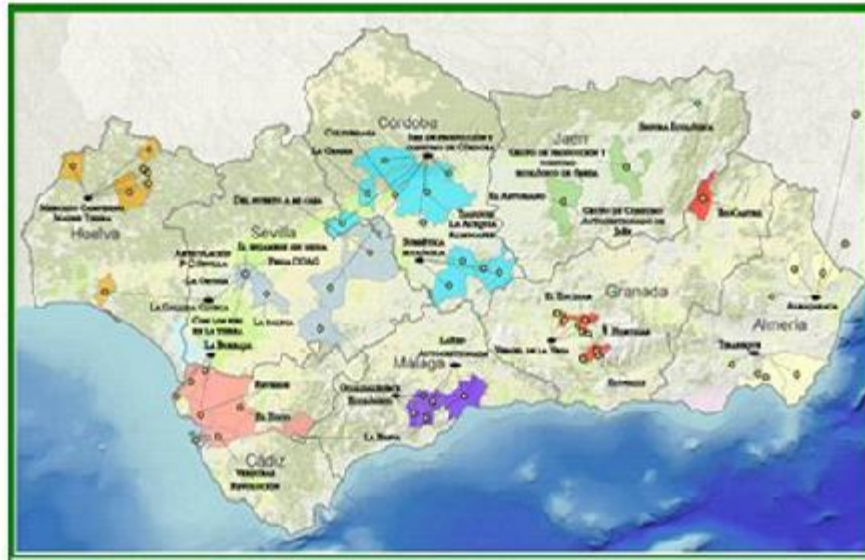
Como contrapartida, los desequilibrios de poder generados pueden propiciar prácticas abusivas con respecto a otros agentes de la cadena. En este sentido, se ha aprobado recientemente en Esp. la Ley 12/2013, de 2 de agosto, para la mejora del funcionamiento de la cadena alimentaria que pretende corregir estos desequilibrios

Los subsectores agroalimentarios deben hacer valer las mejoras ya realizadas para incrementar los niveles de transparencia sobre comercialización de los productos (trazabilidad, etiquetado de calidad, seguridad agroalimentaria y suplir, entre las dificultades, la necesaria adaptación a marcos normativos en constante evolución.

En este contexto, han surgido experiencias de venta a través de canales cortos, en los que la venta es directa o a través de un sólo intermediario entre productor-consumidor. **En Andalucía hasta 1998 sólo existían 6 iniciativas de canales cortos** y, no es hasta 2004, cuando surgen iniciativas de consumidores que orientan su consumo alimentario hacia productos artesanales y ecológicos locales, estableciendo relaciones directas con agricultores y ganaderos

**Los datos indican que en Andalucía apenas un residual 0,18% de las explotaciones agrarias diversifican su actividad principal mediante la transformación de productos agrarios.** Esto refleja un potencial desaprovechado, por cuanto los productos agroalimentarios obtenidos en las propias explotaciones, constituyen también un ejemplo de canal corto.

**Mapa 18 Experiencia canales cortos de comercialización alimentaria en Andalucía**



*Fuente: “Canales cortos de comercialización alimentaria en Andalucía. Instituto de Sociología y Estudios Campesinos de la Universidad de Córdoba. 2012*

**Calidad diferenciada:** Andalucía dispone de muchos productos que gozan de prestigio en el mercado nacional e internacional. Según señala la RIS3, se constata cierta dificultad para obtener ese reconocimiento a la calidad de los productos andaluces, lo que genera un riesgo de sustitución por otros productos similares, muchos de ellos

procedentes de terceros países.

Dentro de las protecciones y reconocimientos encontramos:

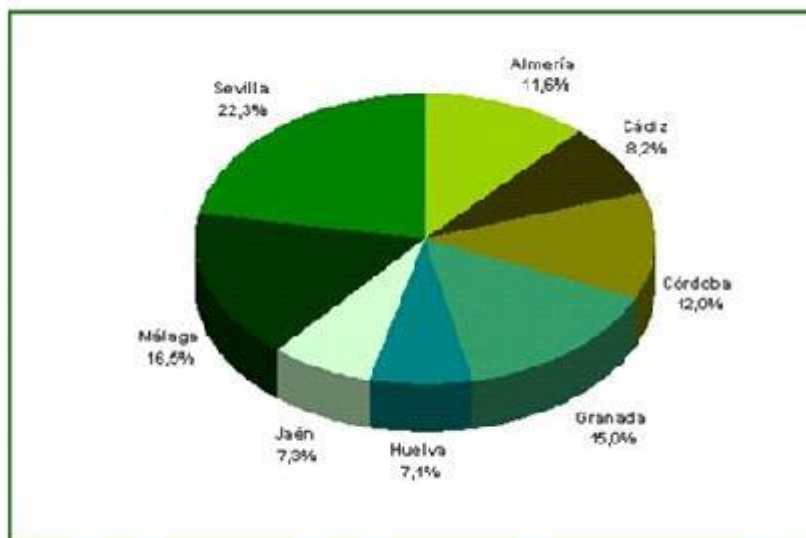
- Aceite de Oliva: 12 DOP
- Vinos: 6 DOP, 2 Vinos de Calidad, 16 Vinos de la Tierra
- Vinagres: 3 DOP
- Bebidas espirituosas: 1 IGP, 5 IG
- Jamones y paletas: 2 DOP, 1 IGP, 1 ETG
- Frutas y hortalizas: 1 DOP, 2 IGP
- Otros productos: 3 DOP, 4 IGP, 2 ETG

**Calidad Certificada:** Distintivo con el que la Junta de Andalucía reconoce productos con calidad diferenciada que están elaborados bajo controles específicos. Actualmente pueden solicitar la inscripción en el registro de Calidad Certificada, los productos amparados por DOP, IGP, ETG, los procedentes de producción ecológica e integrada, así como los productos certificados por organismos autorizados. Son alrededor de 500 las empresas y > 2.500 los productos acogidos a este distintivo.

**Marca Parque Natural de Andalucía:** Distintivo de la Junta de Andalucía que busca facilitar nuevos canales de promoción, difusión, comercialización y venta a determinados productos o servicios de los parques naturales andaluces. En 2013, contaban con licencia para certificar alguno de sus productos o servicios con este sello de calidad 175 empresas ubicadas en los parques naturales andaluces y sus áreas de influencia socioeconómica.

**Producción Ecológica:** En Andalucía el nº de operadores de productos ecológicos tuvo un relevante crecimiento, cifrándose en 2012 un total de 10.180 operadores ecológicos, algo más del doble de los computados en 2005. Del total, el 90,4% son productores, el 4,0% son elaboradores, el 0,2% son importadores y, el 5,4% son otros comercializadores.

**Gráfico 14 Distribución provincial del nº de instalaciones agroindustriales con prod. ecológica. Año 2012**



Fuente: CAPDR



## - Artesanía alimentaria

Como estrategia de desarrollo y de fijación de la población rural, la promoción y regularización los métodos de producción artesanales realizados por pequeñas industrias, empresas o explotaciones agrarias, en las que la intervención o proximidad de sus titulares es relevante en el proceso productivo.

La Ley de Artesanía de Andalucía (Ley 5/2005) y el Decreto 352/2011 por el que se regula la artesanía alimentaria en Andalucía así como su gradual desarrollo contribuyen a la difusión y mejora de la comercialización de los productos artesanos andaluces, fomentando la capacidad competitiva e incrementando el asociacionismo entre sus empresas.

## - Seguridad, sanidad alimentaria y bienestar animal

El concepto de seguridad alimentaria en la UE se basa en el principio de “la granja a la mesa”, en el que la responsabilidad de los productos que se ponen en el mercado, es de los productores. La responsabilidad del control de los alimentos para asegurar su salubridad compete a las Administraciones Públicas y, para ello, la coordinación de acciones a nivel regional y nacional es fundamental, ya que la repercusión de las alertas e incidencias sanitarias en el consumo es inmediata

La UE dispone de un sistema de notificación urgente de alertas que la Agencia de Seguridad Alimentaria y Nutrición coordina en España mediante el Sistema Coordinado de Intercambio Rápido de Información (SCIRI). En el periodo 2008-2011 se han gestionado en Andalucía un total de 743 alertas alimentarias a través del SCIRI, procedentes, en su mayoría, de otros países de la UE.

Existe un creciente interés social por el bienestar de los animales en los países de la UE, asociándose en los últimos años a las explotaciones ganaderas, principalmente intensivas.

Existe numerosa normativa reguladora de las normas de protección de diferentes especies en determinados sistemas de producción. En el período 2007-2013, se habilitó una línea para el fomento del bienestar animal en explotaciones, por encima de las condiciones mínimas obligatorias, regulada por la Orden de 9 de junio de 2009 (más información en el Anexo “Diagnóstico ampliado de la situación actual”).

### 2.5. Asociacionismo

En 2012, las 662 cooperativas agroalimentarias (CCAE) existentes en Andalucía, la situaron en el primer puesto a nivel nacional en cuanto a nº de instalaciones, con el 23,4%, con el 32,7% de la cifra de negocio total y con el 31,3% del total de socios registrados en España. En Andalucía el cooperativismo está constituido en su mayoría por empresas de pequeño y mediano tamaño, lo que no es suficiente a la hora de afrontar las necesidades y retos que demanda el sector.

### 2.6. Gestión de Riesgos: Sistema de seguros agrarios (más información en el Anexo “Diagnóstico ampliado de la situación actual”)

Las adversidades climáticas y los efectos derivados de plagas y enfermedades amenazan de forma especial a los sectores agrarios. La incorporación del Seguro Agrario en la gestión de las explotaciones constituye una herramienta adecuada (de fortaleza en España) para introducir elementos de estabilidad en la producción agraria y paliar los efectos adversos del clima y otros accidentes sobre las rentas de los agricultores y ganaderos.

Cuadro 24 Riesgos Cubiertos Agricultura y Ganadería Andaluza

GARANTIA		RIESGOS CUBIERTOS	
Producción		Heladas	
		Pedrisco	
		Viento	
		Fauna silvestre	
		Inundación-lluvia torrencial	
		Lluvia persistente	
		Incendio	
		Golpe de calor	
		Nieve	
		Virus (1)	
		Restos de adversidades climáticas (2)	
	Plantación	Todos los cubiertos en la garantía a la producción	
	Instalaciones	Todos los cubiertos en la garantía a la producción y cualquier otro riesgo climático	
Medios de producción	Riesgos sanitarios	Saneamiento Otras enfermedades y Riesgos Sanitarios	
	Mortalidad		
	Accidentes		
Decomisos en matadero		NO	
Producción		NO	
Instalaciones		NO	

Fuente: Elaboración propia

Cuadro 25 Comparativa ejercicio 2011-2012 y Plan 2013 por tipo de producción

Línea Creciente-Familia	Nº Decl.							
	2011		2012		Var. (%) 2012/2011		% Andalucía/España 2012	
	Andalucía	España	Andalucía	España	Andalucía	España	Andalucía	España
FRUTALES	348	22.272	478	28.920	-12,9	-10,4	1,7	
CITRICOS	1.301	34.839	1.348	35.542	3,1	-4,0	5,1	
HORTALIZAS	3.447	12.847	3.898	13.430	13,0	-3,9	38,9	
HERBACEOS EXTENSIVOS	14.894	34.976	9.437	110.932	-39,6	11,1	7,3	
FRUTOS SECOS	228	3.238	294	3.308	27,6	-7,8	14,2	
OLIVAR	10.233	15.529	7.823	12.729	-24,2	17,2	39,7	
CULTIVOS FORRAJEROS	8	104	95	1.497	1.800,0	1.398,4	6,3	
206-CULTIVOS AGROENERGÉTICOS	1	11	1	-100,0	-99,9	0,0		
152-INCL. HEDR. FORESTALES	248	1.762	218	1.820	-4,0	3,7	-4,2	
PLANTA VIVA, FLOR. CORTADA, VIVEROS	39	372	25	311	-36,7	-24,8	8,7	
UVA	608	24.939	797	33.284	31,7	33,7	2,4	
135-PROD. TROPICALES Y SUBTROP.	48	839	31	484	-35,4	-81,1	11,0	
PRODUCCIONES INDUSTRIALES TEXTILES	27	411	174	151	-34,0	-91,8	100,0	
PRODUCCIONES INDUSTRIALES NO TEXTILES	281	2.896	237	3.022	-16,4	5,4	8,3	
DESTRUCCION DE ANIMALES MUERTOS	33.902	393.332	34.936	204.609	-1,9	58,9	-18,9	
SEGUROS DE EXPLOTACION	993	10.933	1.024	10.939	3,7	-2,0	9,3	
SEQUIA EN PASTOS	137	3.993	1.781	57.242	1284,4	13,3	11,1	
TOTAL	60.024	481.839	63.923	489.009	-9,1	-1,4	12,8	

Línea Creciente-Familia	Superficie (Has.)							
	2011		2012		Var. (%) 2012/2011		% Andalucía/España 2012	
	Andalucía	España	Andalucía	España	Andalucía	España	Andalucía	España
FRUTALES	4.407	34.639	4.834	33.849	-8,7	-13,9	9,9	
CITRICOS	2.402	148.833	24.231	143.933	8,9	-9,8	-8,7	
HORTALIZAS	20.112	31.138	22.891	107.938	14,1	-9,9	21,9	
HERBACEOS EXTENSIVOS	114.449	1.966.232	219.692	4.409.110	-17,4	-20,8	7,3	
FRUTOS SECOS	7.833	177.711	8.631	40.812	10,3	8,4	11,1	
OLIVAR	136.284	288.132	99.144	143.933	-27,9	-20,7	68,2	
CULTIVOS FORRAJEROS	318	3.703	8.843	45.183	1.895,1	1.139,8	56,8	
206-CULTIVOS AGROENERGÉTICOS	738	7.144	1	-100,0	-98,1	0,0		
152-INCL. HEDR. FORESTALES	30.131	18.479	18.897	71.924	-38,0	-34,8	39,8	
UVA	42	712	28	1.211	-33,7	70,8	1,9	
135-PROD. TROPICALES Y SUBTROP.	2.149	20.284	2.493	400.400	14,2	44,4	0,4	
PRODUCCIONES INDUSTRIALES TEXTILES	470	1.011	848	1.092	37,1	8,0	99,3	
PRODUCCIONES INDUSTRIALES NO TEXTILES	4.411	10.110	1.958	27.48	-57,3	-70,7	100,0	
DESTRUCCION DE ANIMALES MUERTOS	881	18.834	1.824	231.28	109,2	37,1	7,3	
SEGUROS DE EXPLOTACION	0	0	0	0	0	0		
SEQUIA EN PASTOS	0	0	0	0	0	0		
TOTAL	128.029	4.399.338	324.893	8.937.908	-90,4	-28,2	9,2	

Línea Creciente-Familia	Nº Animales							
	2011		2012		Var. (%) 2012/2011		% Andalucía/España 2012	
	Andalucía	España	Andalucía	España	Andalucía	España	Andalucía	España
FRUTALES	0	0	0	0	0	0	-	-
CITRICOS	0	0	0	0	0	0	-	-
HORTALIZAS	0	0	0	0	0	0	-	-
HERBACEOS EXTENSIVOS	0	0	0	0	0	0	-	-
FRUTOS SECOS	0	0	0	0	0	0	-	-
OLIVAR	0	0	0	0	0	0	-	-
CULTIVOS FORRAJEROS	0	0	0	0	0	0	-	-
206-CULTIVOS AGROENERGÉTICOS	0	0	0	0	0	0	-	-
152-INCL. HEDR. FORESTALES	0	0	0	0	0	0	-	-
PLANTA VIVA, FLOR. CORTADA, VIVEROS	0	0	0	0	0	0	-	-
UVA	0	0	0	0	0	0	-	-
135-PROD. TROPICALES Y SUBTROP.	0	0	0	0	0	0	-	-
PRODUCCIONES INDUSTRIALES TEXTILES	0	0	0	0	0	0	-	-
PRODUCCIONES INDUSTRIALES NO TEXTILES	0	0	0	0	0	0	-	-
DESTRUCCION DE ANIMALES MUERTOS	24.333.361	270.011.117	21.973.560	270.871.993	-9,9	-0,8	11,8	
SEGUROS DE EXPLOTACION	1.110.384	18.034.101	881.830	18.839.044	-21,6	-10,0	31,1	
SEQUIA EN PASTOS	292.215	1.441.198	802.855	1.995.090	274,0	37,0	28,1	
TOTAL	25.735.960	305.506.416	23.857.950	399.486.127	-9,1	-1,0	13,1	

Línea Creciente-Familia	Producción (Kg.)							
	2011		2012		Var. (%) 2012/2011		% Andalucía/España 2012	
	Andalucía	España	Andalucía	España	Andalucía	España	Andalucía	España
FRUTALES	108.974.811	3.191.179.003	88.251.134	3.048.901.193	-18,3	-14,4	2,9	
CITRICOS	82.042.445	2.022.040.840	85.442.171	2.149.340.879	7,0	4,1	17,7	
HORTALIZAS	1.022.749.191	4.438.003.817	749.889.594	4.324.997.941	-26,1	-12,8	17,8	
HERBACEOS EXTENSIVOS	3.941.331.784	18.011.898.430	3.274.484.844	13.899.418.119	-16,2	-23,8	7,1	
FRUTOS SECOS	2.370.962	16.407.833	3.381.031	22.874.799	42,6	39,8	15,0	
OLIVAR	81.888.907	678.834.198	168.343.688	498.209.229	103,3	-27,1	74,4	
CULTIVOS FORRAJEROS	1.118.870	35.934.290	14.389.690	119.710.385	1.280,8	1.473,9	2,7	
206-CULTIVOS AGROENERGÉTICOS	3.818.802	31.708.094	380.870	-100,0	-99,8	0,0		
152-INCL. HEDR. FORESTALES	195.880.109	748.881.780	159.130	179.589	-99,9	-99,9	44,3	
UVA	418.478	1.845.400	0	86.348	-100,0	-99,2	0,0	
135-PROD. TROPICALES Y SUBTROP.	19.384.338	2.287.047.896	10.424.438	20.648.740.183	5,4	39,1	0,7	
PRODUCCIONES INDUSTRIALES TEXTILES	7.728.508	8.822.138	1.877.860	9.498.778	-75,8	-1,4	13,7	
PRODUCCIONES INDUSTRIALES NO TEXTILES	11.028.747	147.298.480	6.074.795	6.074.795	-45,6	-100,0	100,0	
DESTRUCCION DE ANIMALES MUERTOS	8.848.874	88.877.020	4.408.191	744.808.810	-50,0	8,1	0,8	
SEGUROS DE EXPLOTACION	0	0	0	0	0	0	-	-
SEQUIA EN PASTOS	0	0	0	0	0	0	-	-
TOTAL	1.091.831.981	31.844.011.591	2.781.889.050	38.282.918.283	-29,3	-10,3	9,8	

Línea Creciente-Familia	Nº Decl.	Superficie (Has.)	Nº Animales	Producción (Kg.)
FRUTALES	430	4.550,64		80.212.875
CITRICOS	1.173	24.583,15		545.628.838
HORTALIZAS	3.708	22.594,61		718.264.783
HERBACEOS EXTENSIVOS	15.136	605.746,47		1.788.333.586
FRUTOS SECOS	335	7.699,55		3.822.761
OLIVAR	10.042	143.660,72		595.443.465
FORRAJEROS	63	6.965,36		23.249.162
AGROENERGÉTICOS	4	189,14		1.012.790
INCENDIOS FORESTALES	245	19.931,19		445.927
PLANTA VIVA, FLOR. CORTADA, VIVEROS	24	45,43		
UVA	698	2.207,18		19.660.838
TROPICALES Y SUBTROPICALES	40	342,29		1.496.952
PRODUCCIONES INDUSTRIALES	133	3.200,94		7.906.493
TEXTILES				
PROD. INDUSTRIALES NO TEXTILES	245	1.867,82		4.235.758
DESTRUCCION DE ANIMALES MUERTOS	32.656		24.538.177	
SEGUROS DE EXPLOTACION	865		286.337	
SEQUIA EN PASTOS	1.438		409.179	
Total Comunidad Autónoma	67.231	843.584,49	25.333.693	3.792.484.250
Total Plan	67.231	843.584,49	25.333.693	3.792.484.250

Fuente: Plan 2013

## 2.7. Silvicultura e Industria Forestal (más información en el Anexo “Diagnóstico ampliado de la situación actual”)

### - Caracterización del espacio forestal andaluz

De acuerdo con la información del Inventario Forestal Nacional III (2012), la superficie forestal (SF) andaluza se cifra en 4.467.136 Ha., (52% de la superficie total). La importancia del territorio forestal lo evidencia el nº de municipios rurales cuya SF supera el 50% de su territorio y que asciende a 394 sobre un total de 772 municipios.

Andalucía aporta el 17% de la SF española que, a su vez, supone el 16% de la SF de la UE, siendo España el segundo país con mayor SF.

Principales formaciones: encinares (1.079.899 Has) y el 23,5% de la SF, pinares (679.851 Ha., 14,8%) y alcornocales (197.798 Ha., 4,3%). Conforman los espacios productivos más representativos: dehesa, alcornocal y monte mediterráneo.

La SF de Andalucía se caracteriza por su multifuncionalidad. Tradicionalmente se ha destacado su papel protector y su función de regulación del ciclo hidrológico y de la biodiversidad, pero su potencialidad tanto productiva, como en creación de empleo se evidencia en la variada gama de aprovechamientos que pueden darse: madera, biomasa, leñas, corcho, setas comestibles, piñón, resina, ganadería, actividad cinegética. Andalucía produce aproximadamente, el 50% del corcho español; y el piñón se consolida en Andalucía como recurso económico en las zonas forestales dado que la CCAA es líder en producción primaria.

**Cuadro 26 Silvicultura e industria Forestal: VAB y Empleo en Andalucía**

	VAB (miles€)			Empleo (personas)		
	2006	2008	2010	2006	2008	2010
<b>Silvicultura e Industria Forestal</b>	<b>1.225.950</b>	<b>1.315.357</b>	<b>1.035.289</b>	<b>48.142</b>	<b>47.383</b>	<b>34.338</b>
<i>Silvicultura y explotación forestal</i>	203.558	250.955	208.661	8.054	8.922	6.920
<i>Industria de la madera y el corcho</i>	282.463	292.955	189.647	11.712	10.745	7.701
<i>Industria del papel</i>	195.573	192.978	200.488	3.698	3.520	3.417
<i>Fabricación de muebles</i>	544.356	578.469	436.493	24.678	24.096	16.300

Fuente: Contabilidad Regional de Andalucía (IECA)

La silvicultura e industria forestal aportan un valor poco relevante, el 0,80% del VAB de Andalucía (Contab. Regional 2010). Con 4.866 empresas y 4.977 establecimientos, el subsector proporciona más de 34.300 empleos al mercado laboral (1,21%).

El 74,4% de la SF en Andalucía es de propiedad privada. La superficie de monte público asciende a 1.262.853 Ha., el 25,6% de los terrenos forestales -608.508 Ha. de Ayuntamientos, 566.878 Ha. de la Junta de Andalucía y 87.467 Ha. de otras entidades- (más información en el Anexo “Diagnóstico ampliado de la situación actual”).

**Cuadro 27 Distribución porcentual de los terrenos forestales según su régimen de propiedad**

Provincia	Público				Privado		
	Junta de Andalucía	Ayuntamiento	Otras entidades públicas	Total	Con Convenio	Sin Convenio	Total
Almería	12,7	18,2	0,1	31,0	1,1	68,0	69,1
Cádiz	6,1	12,0	5,7	23,8	0,3	75,9	76,2
Córdoba	5,2	1,4	0,3	6,9	4,3	88,7	93,0
Granada	13,8	26,6	0,6	41,0	1,2	57,8	59,0
Huelva	10,0	10,2	0,0	20,2	0,5	79,3	79,8
Jaén	24,2	13,2	2,8	40,2	3,7	56,1	59,8
Málaga	7,9	22,0	1,9	31,8	1,4	66,7	68,1
Sevilla	7,3	2,0	0,1	9,4	0,6	90,1	90,7

Fuente: Catálogo de Montes Públicos

## 2.8. Turismo: Turismo Rural

Este es otro sector fundamental para la economía, suponiendo en torno al 11% del PIB en 2011, con unos ingresos estimados en 15.488 M€. Los riesgos para esta actividad pueden venir por tres vías relativas al cambio climático: incremento de días con temperaturas excesivamente elevadas y que afectan al bienestar humano; riesgos de inundación en las zonas bajas costeras, así como la posible desaparición de algunas playas por el retroceso de la línea de costa; y, por último, la presión de la demanda hídrica adicional que supone el turismo en períodos de escasez de agua.

Es importante promover la mitigación y la adaptación al cambio climático en la planificación de las principales áreas estratégicas: agua, energía, agricultura, pesca, turismo (en especial en las zonas litorales), biodiversidad, inundaciones, ordenación del territorio.

La Junta de Andalucía ha desarrollado la planificación turística orientada al uso sostenible de los recursos en los siguientes documentos:

- Desarrollo de las medidas ambientales del Plan General del Turismo Sostenible de Andalucía 2014-2020
- Estrategia Integral de Turismo Sostenible del Litoral de Andalucía 2014-2020; y
- Estrategia Integral de Fomento del Turismo de Interior Sostenible de Andalucía 2014-2020

**Cuadro 28 Distribución porcentual de los turistas según procedencia. Año 2011**

Total Turistas: 21,8 Mill.			
TURISTAS ESPAÑOLES 13,3 Mill. 60,9%		TURISTAS EXTRANJEROS 8,5 Mill. 39,1%	
Andaluces 7,1 Mill. 32,6%	Resto de Esp. 6,2 Mill. 28,3%	UE 6,2 Mill. 28,4%	Resto del Mundo 2,3 Mill. 10,7%

Fuente: Encuesta de Coyuntura Turística de Andalucía 2011

En 2012 existían 5.888 alojamientos en Andalucía (45.740 en Esp.) con 488.873 plazas (Eurostat), el 14,3% de las

de España.

Un total de 182.390 (37,3%) corresponden a camas-plazas en hoteles y establecimientos similares, campamentos y otros alojamientos colectivos, en áreas poco pobladas.

En Andalucía el turismo es la actividad complementaria más frecuente en el área rural, aportando el 16,3% del total de establecimientos existentes a nivel nacional, siendo la segunda región en importancia tras Cataluña donde el 18,8% de las explotaciones desarrollan esta actividad como complemento a la principal agraria. No obstante, sólo el 0,24% de las explotaciones andaluzas diversifican su actividad a través de plazas de turismo.

El espacio turístico interior de Andalucía se estructura en torno a la Red de Espacios Naturales Protegidos no litorales. Con una capacidad en torno a las 55.000 plazas, la reducida dimensión de los establecimientos que componen la oferta andaluza es uno de sus rasgos fundamentales.

**El turismo de naturaleza:** Puede mostrar el mejor modelo de desarrollo sostenible del sector turístico, ya que conserva y protege los recursos naturales, valora las manifestaciones culturales locales e integra las poblaciones a la oferta y, crea conciencia acerca de la biodiversidad. Las actividades que se pueden desarrollar son muy diversas: senderismo, ciclismo, etc.

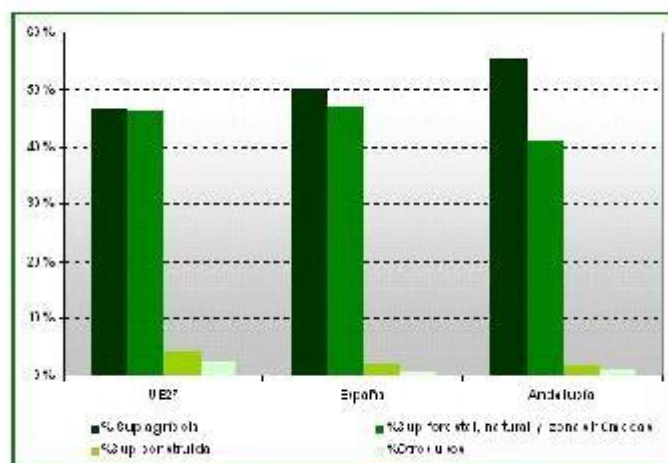
### 3. Medio Ambiente y Territorio

#### 3.1. Distribución de la ocupación del suelo por usos y zonas

##### - Usos del suelo

El 50,1% de su superficie en España tiene uso agrario (CORINE Land Cover, 2006), porcentaje más elevado que el correspondiente a la UE27 (46,7%), aunque por debajo de Andalucía (55,5%).

**Gráfico 15 Distribución del suelo por usos**



Fuente: CORINE Land Cover, 2006

Según los datos de la CAPDER la SF natural y zonas húmedas en Andalucía suponen el 52,9% del total de la región, un porcentaje superior al de España (47,1%) y al de la UE27 (45,8%).

En el proceso de abandono de la superficie agraria intervienen factores como la falta de relevo generacional o el proceso de presión urbanística sobre las zonas agrarias, que es el principal receptor de la pérdida de suelo agrario. La creación de infraestructuras que lleva aparejada dicha expansión, especialmente de vías de comunicación,

fragmenta de forma permanente el territorio

La evolución de los usos del suelo en Andalucía (1956-2007) muestra gran estabilidad. En la superficie agrícola solo hay un aumento en regadío, invernaderos en Almería, olivar en Jaén, Córdoba y Sevilla, y reducción del secano.

El litoral de Andalucía Oriental concentra la principal zona productora de hortalizas protegidos de la C.A. andaluza. Entre 2001 y 2013 la superficie de invernaderos en esta zona se ha incrementado en un 11%.

**Cuadro 29. Superficie ocupada por invernaderos en el litoral de Andalucía Oriental**

Provincia	Año 2001 (ha)	Año 2004 (ha)	Año 2008 (ha)	Año 2009 (ha)	Año 2010 (ha)	Año 2011 (ha)	Año 2012 (ha)	Año 2013 (ha)
Almería	26.096	27.362	28.416*	28.491	28.025	28.206	28.576	29.035
Granada	2.511	2.792	2.814	2.798	2.779	2.776	2.829	2.863
Málaga	847	844	652	694	750	742	765	762
<b>Total</b>	<b>29.454</b>	<b>30.998</b>	<b>31.882</b>	<b>31.983</b>	<b>31.554</b>	<b>31.723</b>	<b>32.171</b>	<b>32.660</b>

Fuente: Cartografía de invernaderos en el litoral de Andalucía Oriental. Consejería de Agricultura, Pesca y Desarrollo Rural (2013).

Desde el punto de vista del uso agrario es importante destacar la existencia de prácticas agrarias que mejoran el contenido de materia orgánica del suelo, su fertilidad, estructura y biodiversidad, así como su capacidad de secuestro de carbono, evitando sin duda los procesos de erosión y de desertificación.

**Cuadro 30 Usos del suelo y coberturas vegetales en Andalucía 1956-2007**

Uso del suelo	Año 1956	Año 1977	Año 1999	Año 2007
<b>Superf. agrícolas (%)</b>				
Áreas agrícolas heterogéneas	5,11	6,53	6,11	6,56
Superf. en regadío	3,36	5,68	6,59	18,01
Superf. en secano	35,99	33,02	31,73	30,5
Total superf. agrícolas	44,46	45,23	44,43	44,3
<b>Superf. forestales y naturales (%)</b>				
Espacios abiertos con escasa vegetación	6,77	6,53	5,44	6,27
Formaciones arboladas densas	5,96	6,53	8,31	7,97
Formaciones arbustivas y herbáceas sin arbolado	18,17	14,3	13,01	12,14
Formaciones de matorral con arbolado	15,24	18,42	17,65	17,44
Formaciones de pastizal con arbolado	7,05	6,17	7,21	7,11
Total Superf. forestales y naturales	53,19	51,95	51,62	50,93
<b>Superf. construidas y alteradas (%)</b>				
Total superf. construidas y alteradas	0,59	1,36	2,3	3,08
<b>Superf. de agua y zonas húmedas (%)</b>				
Total superf. de agua y zonas húmedas	1,75	1,48	1,65	1,72

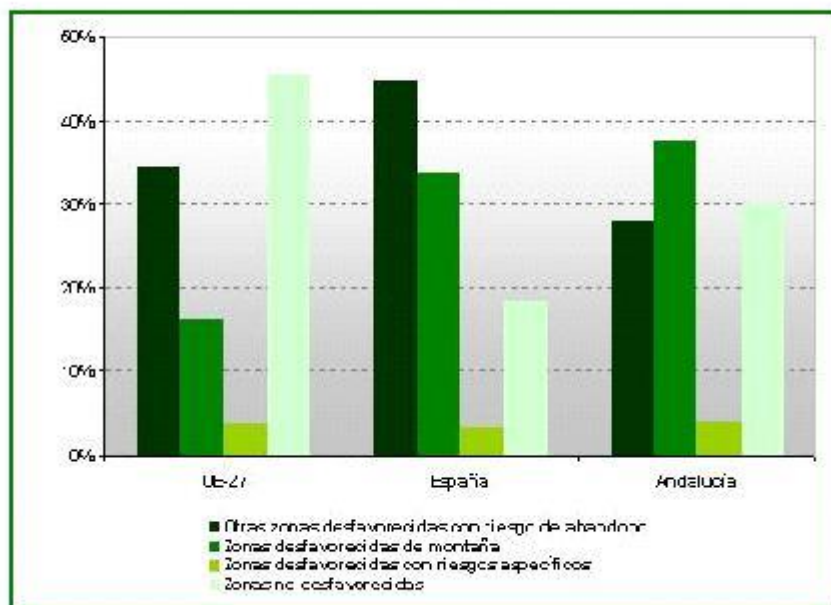
Fuente: CAPDER, 2012

#### - Zonas con limitaciones naturales

**El 54,4% de la SAU de la UE27, se encuentra en zonas con limitaciones naturales u otras limitaciones**

específicas. En **España y Andalucía** el porcentaje de SAU en zonas de montaña asciende al **33,7% y 37,7%, respectivamente**; el correspondiente a las zonas con limitaciones específicas es del 3,3% y 4,0% en cada caso. El porcentaje de SAU correspondiente a otras zonas con limitaciones específicas asciende al 44,8% en España y al 28,3% en Andalucía.

**Gráfico 16 Porcentaje de SAU por categoría de zona desfavorecida**



Fuente: EUROSTAT 2005

### 3.2. Patrimonio natural, biodiversidad y estado de conservación de los ecosistemas agrarios y forestales (más información en el Anexo “Diagnóstico ampliado de la situación actual”)

#### - Naturaleza, biodiversidad (flora y fauna) y geodiversidad

Andalucía es una de las mayores reservas de biodiversidad de Europa según la Estrategia de Andalucía de Gestión Integrada de la Biodiversidad, documento directriz de las acciones en materia de conservación, coherente con la Estrategia de la UE sobre Biodiversidad hasta 2020.

Es muy importante el patrimonio geológico y la geodiversidad, aunque su conservación y protección es relativamente reciente en Esp. (Ley 42/2007, sobre el Patrimonio Natural y de la Biodiversidad) y en Europa.

La flora andaluza se compone de >4.000 taxones, entre especies y subespecies. De estos, 484 son endemismos regionales y 466 son ibéricos o bético-mauritanos, de modo que 60% de la flora nacional se concentra en el 17% de su territorio.

La existencia de especies en difícil estado de conservación requiere revertir las situaciones de amenaza, muchas de las cuales tienen su origen en la acción humana. Destacan la desertificación, las prácticas agrícolas inadecuadas, los incendios forestales, la fragmentación del espacio y paisaje agrario y rural por el incremento desordenado de la presión urbanística, o la sobrecarga ganadera del territorio, a lo que habría que añadir las alteraciones climáticas debido al proceso de cambio climático que se está produciendo (más información en el Anexo “Diagnóstico ampliado de la situación actual”).

Por ello, se creó el **Catálogo de Especies Amenazadas de Andalucía**, documento jurídico que señala las especies

que exigen medidas excepcionales y específicas de conservación, completando así, el Catálogo Nacional de Especies Amenazadas.

De las 277 especies de flora registradas con sus grados de amenaza, 64 de ellas están catalogadas en peligro de extinción, 112 en la categoría de vulnerables, 96 especies en el listado andaluz de Especies Silvestres en Régimen de protección Especial (LAESPE) y 5 se encuentran hoy día extintas.

Con la finalidad de revertir la situación de la flora amenazada, se han aprobado por Acuerdo del Consejo de Gobierno Planes de Recuperación y Conservación que engloban a distintas especies y, se están elaborando sus correspondientes Programa de Actuación, en los cuales se recogen las diferentes acciones a implementar para la consecución de los objetivos durante los próximos cinco años (más información en el Anexo “Diagnóstico ampliado de la situación actual”).

Es importante que casi medio millón de hectáreas considerados hábitats “prioritarios” por la UE, y que el 21,5% de la superficie catalogada en España como “de interés comunitario” se localice en Andalucía.

La alteración o destrucción de estos hábitats, puede ser la amenaza más relevante que afecta a la fauna silvestre. Entre estas alteraciones está también la fragmentación de los territorios y el aislamiento de las poblaciones que produce.

El abandono de cultivos o los procesos de intensificación agrícola constituyen otra relevante amenaza, afectando a las aves esteparias que están viendo mermados sus hábitats, así como la biodiversidad, afectando tanto a la flora como a la fauna (más información en el Anexo “Diagnóstico ampliado de la situación actual”).

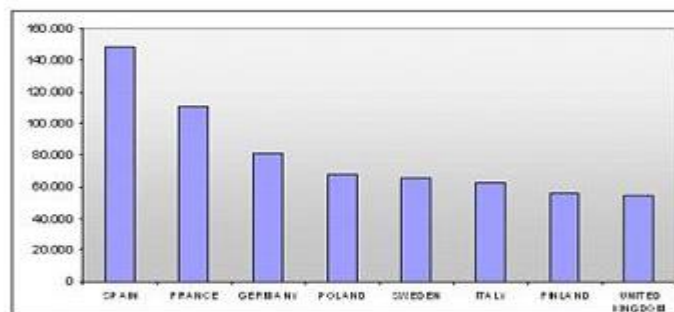
Hay que tener en cuenta la relación tan estrecha de determinadas especies amenazadas con algunos sistemas agrarios, como las aves esteparias con los cultivos herbáceos o el águila imperial o el buitre negro con las dehesas o los sistemas de pastoreo.

Destaca la presencia de numerosas empresas relacionadas con el disfrute de la naturaleza, tanto dedicadas a la organización de actividades como a la promoción de los servicios que se ofertan. Valores como el paisaje y la biodiversidad, el grado de singularidad biológica de Andalucía o la existencia de equipamientos de uso público e infraestructuras de acceso tienen una importancia clave en el atractivo de las diferentes zonas.

### - Instrumentos de Protección de la Biodiversidad

España es el país de la UE con más superficie terrestre de la Red Natura 2000, con > 137.000 km<sup>2</sup> (más información en el Anexo “Diagnóstico ampliado de la situación actual”).

**Gráfico 17 Superf. (km<sup>2</sup>) aportada por los países con mayor porcentaje de espacios Natura 2000**



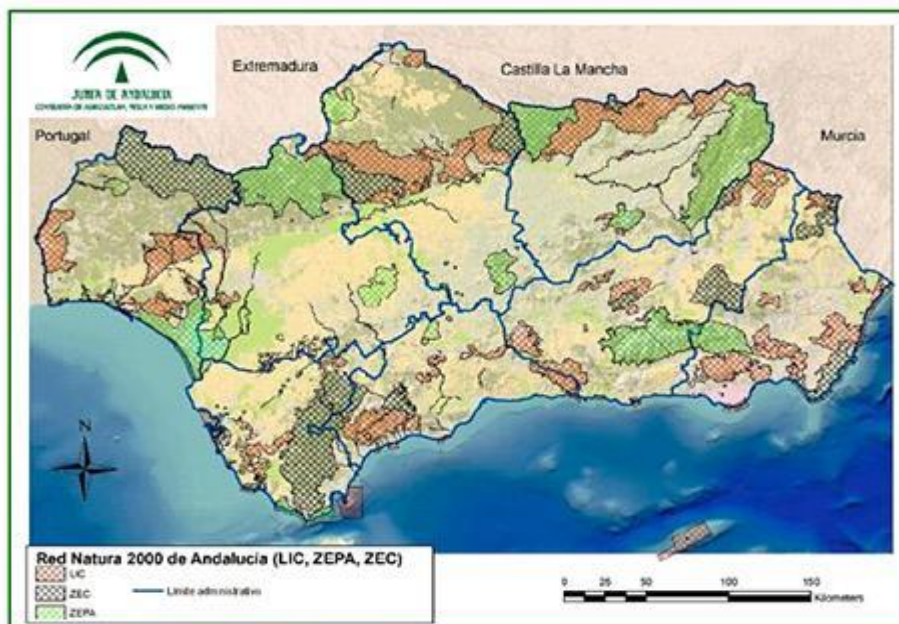
Fuente: UE27n Topic Centre on Biological Diversity. 2011



La RN 2000 andaluza asciende a > 2,6 millones de Ha. Destacan las > 700.000 Ha. de uso forestal, unas 600.000 Ha. de pasto con arbolado, unos 500.000 Ha. de pastizal y cerca de 430.000 Ha. de pasto arbustivo. Las tierras arables suponen > 285.000 Ha. y el olivar en RN ronda las 135.000 Ha. En general, existe una mayor complejidad para el desarrollo de la actividad agraria en los Espacios Protegidos Red Natura 2000, estas dificultades se deben más a las características naturales intrínsecas de estas áreas que a limitaciones de uso impuestas por las administraciones competentes para la gestión de estos espacios

Mediante 15 Decretos la Junta de Andalucía ya ha declarado 131 ZEC, lo que en conjunto supone una superficie aproximada de 2,08 millones de ha. (casi el 69,3% en cuanto al número de ZEC a declarar y el 81,2 % de la sup. total a declarar ZEC en la C.A) (más información en el Anexo “Diagnóstico ampliado de la situación actual”).

Mapa 19 Red Natura 2000 de Andalucía



Fuente: Red de Información Ambiental de Andalucía. 2012



En Andalucía se ha configurando la Red de Espacios Naturales Protegidos de Andalucía (RENPA).

Fuera de la Red, hay 9 áreas territoriales reconocidas por la UNESCO como Reservas de la Biosfera, que ocupan 1.555.374 Ha.

**Cuadro 32 Espacios Protegidos de Andalucía 2014**

ESPACIOS PROTEGIDOS BAJO CATEGORÍAS DE PROTECCIÓN NACIONALES O AUTONÓMICAS	
Superf. protegida en Andalucía (Ha.)	1.702.393,43
Nº de espacios naturales protegidos	163
ESPACIOS PROTEGIDOS RED NATURA 2000	
Nº de Lugares de Importancia Comunitaria (LIC)	195
Nº de Zonas de Especial Protección para las Aves (ZEPA)	63
Nº de Zonas Especiales de Conservación (ZEC)	30
RESERVAS DE LA BIOSFERA	
Nº de Reservas de la Biosfera	9
Superf. de Reserva de la Biosfera	1.555.374,56
USO PÚBLICO OFERTADO POR LA CONSEJERÍA DE MEDIO AMBIENTE	
Nº de instalaciones de uso público en espacios naturales protegidos	804

*Fuente: CMAOT. 2014*

### 3.3. Agua, disponibilidad, consumo y calidad

#### - Disponibilidad

La disponibilidad de los recursos hídricos a causa de la irregularidad de las precipitaciones, es uno de los problemas del clima de Andalucía. Todas las cuencas se ven afectadas por la irregularidad y la deficiente distribución pluviométrica. Solo un 24% del agua precipitada en Andalucía puede ser finalmente utilizada. Esta discurre por escorrentías que terminan en ríos, embalses, lagunas y humedales, o en el subsuelo formando los acuíferos.

**Cuadro 34 Balance Hídrico de Cuencas**

Guadalquivir	Mediterránea	Atlántica
7.985,5	1.176,9	2.759,6

*Nota: La cuenca Atlántica engloba las cuencas del Guadalete-Barbate y Tinto-Odiel-Segura*

*Fuente: Plan de Medio Ambiente de Andalucía Horizonte 2017*

En períodos de sequía, los acuíferos son una de las principales fuentes de suministro para el uso doméstico (mediante pozos o manantiales) y para su aprovechamiento en actividades económicas como la agricultura, la

ganadería y la industria, por lo que pueden ser sometidos a sobreexplotación, a intrusión de aguas marinas, y ser susceptibles de contaminación (por nitratos, fertilizantes, etc.)

Los acuíferos son fundamentales para el desarrollo de los ecosistemas acuáticos y zonas húmedas. La sobreexplotación de los mismos supone un importante riesgo para su conservación y la de ciertos espacios naturales protegidos.

En Andalucía hay 85 embalses. Las aguas procedentes de la desalación son un recurso en progresión. Andalucía es la 2ª región en desalación de aguas marinas, con el 22% del total.

### - Consumo

El cto. de pob. y la diversificación de las actividades productivas de las últimas décadas han hecho crecer la demanda, especialmente en los núcleos urbanos, las industrias y, en la agricultura intensiva de regadío. Ha sido preciso intervenir (planes y estrategias de saneamiento y depuración, y de reutilización de aguas) en el ciclo del agua mediante su regulación y la alteración de sus características físico-químicas para su potabilización o depuración.

La demanda de agua en Andalucía es principalmente de tipo agrario (81,2%), urbano e industrial. En 2011 los recursos disponibles eran de 5.261 Hm<sup>3</sup> frente a los 6.169 Hm<sup>3</sup> demandados, con un balance hídrico negativo (-908 Hm<sup>3</sup>).

**Cuadro 35 Demanda media de agua según distrito, por uso y balance hídrico en %**

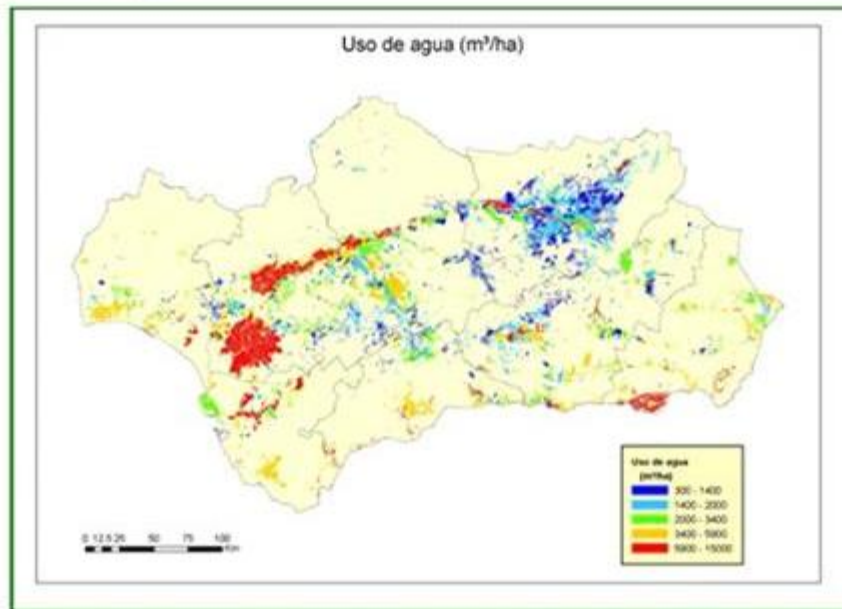
Distrito hidrográfico	Uso urbano	Uso industrial	Uso agrario	Otros usos
Guadalquivir	11,1	1,7	87,3	0,0
Mediterránea Andalucía	24,3	1,7	71,5	2,1
Tinto-Odiel-Piedras	22,2	18,1	58,9	0,8
Guadalete-Barbate	26,2	3,3	69,1	1,4
Guadiana I	31,3	6,3	62,5	-
Segura	10,5	-	89,4	-
Total	15,7	2,5	81,2	0,6

Fuente: informe de Medio Ambiente de Andalucía 2011

**El uso total de agua por el regadío en Andalucía es de 3.942 Hm<sup>3</sup>, que supone 3.563 m<sup>3</sup>/Ha.** con un uso mayor en cultivos más intensivos (invernaderos, hortalizas) (5.000 - 7.000 m<sup>3</sup>/Ha.) y en el valle de Guadalquivir, asociados al arroz (14.000 m<sup>3</sup>/Ha.) y a los cultivos extensivos (maíz, algodón, remolacha) (5.000 - 8.000 m<sup>3</sup>/Ha.). Por el contrario, en el olivar, de media, oscilan entre 1.000-2.000 m<sup>3</sup>/Ha, con un importante peso de los regadíos deficitarios o de apoyo.

En los últimos años se ha evolucionado hacia sistemas más eficientes en el uso del agua.

**Mapa 21 Uso del Agua**



Fuente: Agenda del Regadío Andalucía Horizonte 2015

**Cuadro 36 Evolución y modernización del regadío andaluz hasta 2008.**

ACTUACIÓN	Superficie (ha)	Inversión (millones €)	Financiación pública (millones €)	Financiación pública / Inversión (%)	Ahorro de agua (m <sup>3</sup> /ha)	Ahorro o reutilización (hm <sup>3</sup> /año)
Nuevos regadíos	45.963	222,10	155,00	69,30	---	---
Modernización de regadíos	352.118	1.380,50	870,00	63,00	1.235	434,30
Transferencia de tecnología	---	13,0	12,0	92,3	---	---

Agenda del Regadío Andaluz. Horizonte 2015

**En Andalucía existen > 2.000 Comunidades de Regantes**, que gestionan el agua destinada a uso agrícola. Cuentan con una aplicación de Programación de Riego y de Gestión de Comunidades de Regantes.

El sistema de riego más utilizado es el localizado, ocupando el 64% de la superficie de regadío total (767.520 Ha. según Eurostat) debido, fundamentalmente, a la mayor productividad del agua que proporciona el riego por goteo; le sigue el riego "por superficie" en el 23% del área regada y el riego por aspersión en el 13%.

La eficiencia media de los regadíos andaluces se situó en 2008 en el 76%. A pesar de las mejoras tecnológicas y de gestión en los sistemas de regadío, el consumo agrario de agua no ha dejado de aumentar ya que los ahorros conseguidos han sido, en parte, neutralizados por una mayor superficie de regadío.

Algunas puestas en riego han generado mayores requerimientos energéticos (bombeos) que lastran estructuralmente las economías de las explot., dicho en un contexto de dependencia energética del exterior y alto precio de la energía.

**- Calidad**

La Directiva Marco de Agua 2000/60/CE, señala como objetivo medioambiental a alcanzar el "buen estado" en las

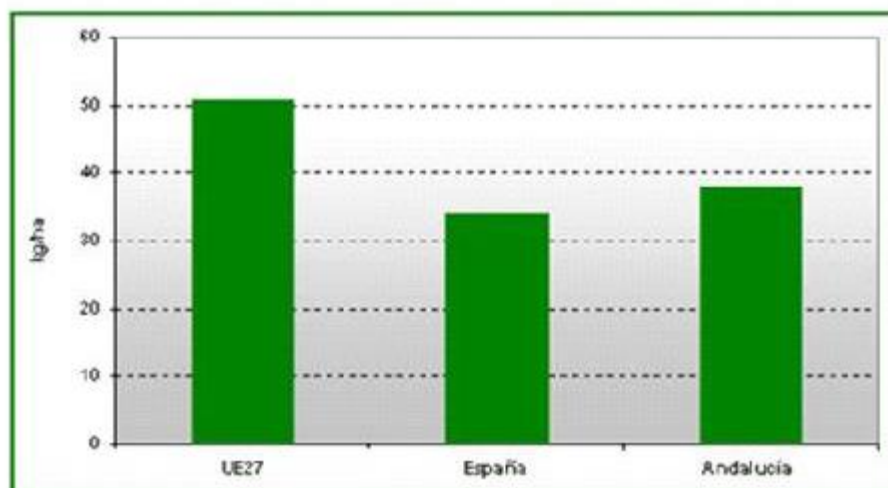
masas de agua para 2015.

El principal factor que afecta a la calidad de las aguas continentales es el de los vertidos de aguas residuales sin depurar. Los vertidos de ciertas industrias, la contaminación difusa relacionada con la agricultura y los vertidos incontrolados de residuos sólidos, provocan efectos nocivos en las masas de agua. Otro factor es el nitrógeno procedente de la actividad agrícola.

Se incorporan como Anexos diversos documentos con el estado de las masas de agua y los motivos por los que se encuentran en ese estado (Ver Anexo “Capítulo 8.2 Medida 4”).

Asimismo se ofrece la información con los documento de balances, donde figuran los balances actuales, ya que se entiende que lo correcto es usar los que están aprobados en estos momentos, haciendo también mención al uso de las versiones más actualizadas que se puedan ir aprobando en el proceso de planificación hidrológica.

**Gráfico 18 Calidad del Agua. Balance de nitrógeno 2006-2009**



*Fuente: EUROSTAT y Congreso Nacional de Medio Ambiente*

La principal fuente de contaminación difusa es la acumulación de nitratos (aguas subterráneas y superficiales), y la acumulación de productos fitosanitarios.

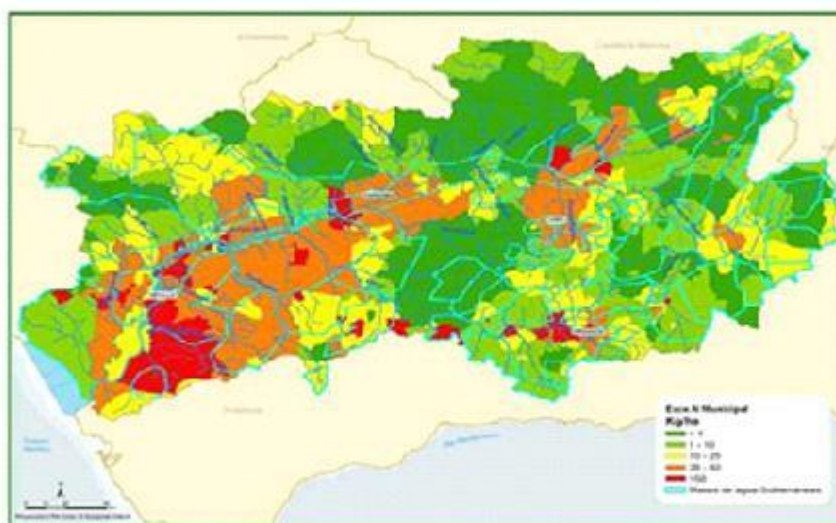
La superficie con altos niveles de concentración de nitratos se deben a actividades agrícolas y ganaderas. Existen diferencias entre zonas, siendo la zona del Bajo Guadalquivir la más afectada por este tipo de contaminación.

Por otro lado, prácticas agrarias más sostenibles ligadas a un uso más racional de los inputs en los cultivos, mejora la fijación de nitrógeno, evitando su lixiviación.

**Cuadro 37 Implantación de cultivos fijadores de Nitrógeno en Andalucía 2012**

<b>Implantación de cultivos fijadores de nitrógeno en Andalucía, año 2012</b>			
	Andalucía	España	Peso de Andalucía en el total nacional
Superficie dedicada a cultivo (ha)	3.657.437	17.539.289	20,9
Cultivos fijadores de nitrógeno			
Leguminosas grano (ha)	43.005	412.739	10,4
Leguminosas forrajeras (ha)	14.201	362.422	3,9
Total (ha)	57.206	775.161	7,4
Porcentaje de cultivos fijadores de nitrógeno (%)	1,56	4,42	

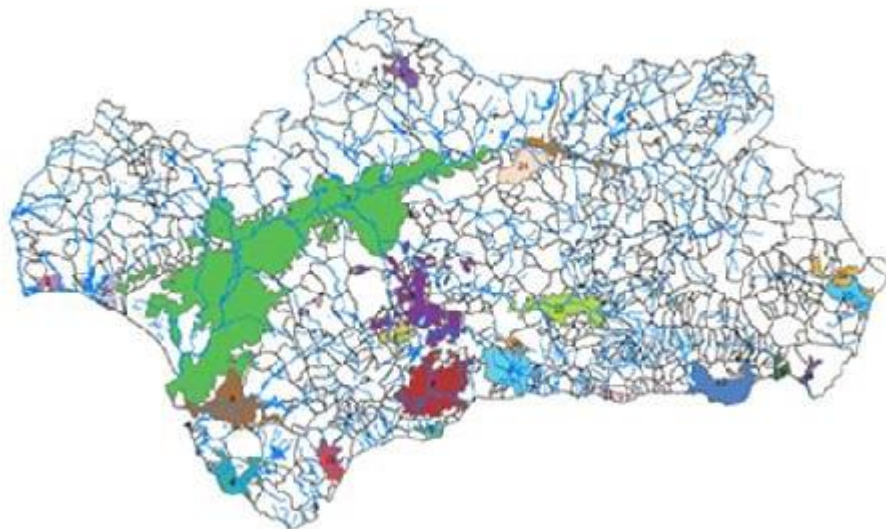
**Mapa 22 Excedente de nitrógeno a nivel municipal (kg/ha) en Andalucía**



Fuente: Auditoría de la integración de los objetivos de la política de aguas de la UE en la Política Agraria Común. T. de Cuentas de la Comisión. Junio 2013

Estas zonas vulnerables son definidas en el Decreto 36/2008 de 5 de febrero, de Zonas vulnerables a la contaminación por nitrato y se amplían en la Orden de las CAP y de Medio Ambiente de 7 de julio de 2009 de modificación de las zonas vulnerables. Para su designación se han tenido en cuenta los informes de los distintos organismos hidrológicos andaluces sobre las masas de agua con riesgos de este tipo de contaminación.

Mapa 23 Calidad de las aguas. Zona vulnerable a la contaminación por nitratos



Fuente: Servicio de WMS del IECA. Realización SGAA

### 3.4. Suelo, erosión y calidad

Las técnicas de roturación de la tierra, sistemas y tipos de cultivos se han sucedido en el tiempo y el espacio, buscando mantener y mejorar su fertilidad natural, aunque en numerosas ocasiones el uso intensivo ha provocado pérdidas de suelo y erosión.

Andalucía sufre una pérdida media anual de suelo de 5,9 Tn. por Ha., reduciéndose en los últimos 10 años la superficie con mayores pérdidas (más de 100 T/ha/año) más de un 50%.

En Andalucía la superficie afectada por la erosión provocada por la acción del agua supera sobradamente la superficie nacional y la comunitaria, estando afectada el 22,1% de la superficie.

La necesidad de conservar el suelo aconseja el fomento de técnicas para aumentar el nivel de protección del suelo con actuaciones como no laboreo, implantación y mantenimiento de cubiertas, corrección de cárcavas, etc. (más información en el Anexo “Diagnóstico ampliado de la situación actual”).

### 3.5. Incendios forestales

El Plan de Prevención y Extinción de Incendios Forestales en Andalucía (INFOCA) es el instrumento a través del cual se enmarcan las actuaciones de prevención (sensibilización, formación, tratamiento preventivo y simulacros) y los dispositivos de extinción (sistema de vigilancia y detección, medios, infraestructuras, equipamientos - 3 Centros de Defensa Forestal, 27 bases de helicópteros, 11 bases de aviones, 204 torres de vigilancia, 4.122 puntos de agua, 76 repetidores y 4.805 equipos de comunicaciones- etc.), tan necesarios para atender este tipo de emergencias.

**Las acciones de control sólo son eficientes en un medio forestal que posea una red adecuada de infraestructuras de prevención de incendios -áreas cortafuegos- (más información en el Anexo “Diagnóstico ampliado de la situación actual”).**

**Andalucía es pionera y cuenta con experiencia eficaz en la creación de una Red de Áreas Pasto Cortafuegos, que moviliza > 150 pastores y sus rebaños en las acciones preventivas.**

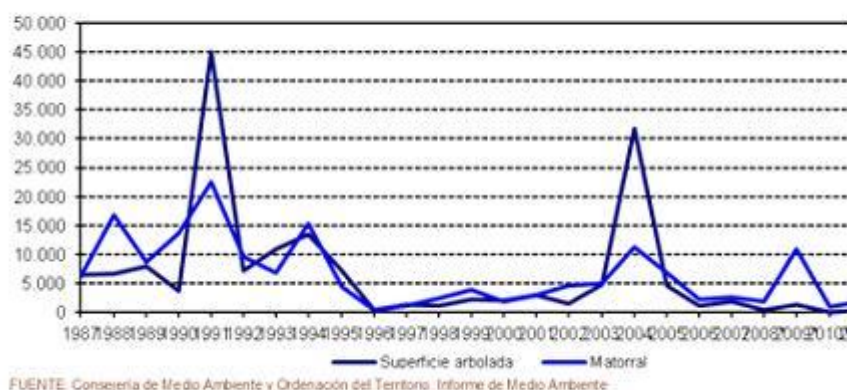


**Cuadro 38 Incendios en Andalucía**

	Nº de acciones	Nº de incendio	Nº de conatos	Superf. total afectada (Ha.)
2007	818	168	650	4.388,30
2008	776	134	642	2.264,77
2009	1023	215	808	12.377,42
2010	548	113	435	932,74
2011	766	128	638	2.356,96
2012	898	180	718	10.802,07
2013	790	162	628	2.127,78

Fuente: CMAOTT

**Gráfico 19 Evolución de la superficie incendiada según tipo en Andalucía. Años 1987-2012**



**Es relevante para la prevención y el control de los incendios el mantenimiento de la Red Viaria Forestal, con 18.841 Km de viario andaluz, clave para el acceso a los terrenos forestales por parte de los medios terrestres del plan INFOCA (más información en el Anexo “Diagnóstico ampliado de la situación actual”).**

### 3.6. Restauración forestal y tratamientos silvícolas

Entre 1940 y 1982 se repoblaron en Andalucía 755.711 Ha. En los últimos 20 años, se han repoblado 291.768 Ha. adicionales hasta 2010. Esta superficie requiere de tratamientos silvícolas de mantenimiento que permitan evolucionar las repoblaciones hacia formaciones forestales más equilibradas, con mayor capacidad de resistencia y de acogida de biodiversidad.

### 3.7. Plagas y enfermedades

Solo un 16% de la arboleda forestal andaluza aparece dañada con defoliaciones superiores al 25%. Estos daños son mayores en las frondosas (21% de árboles dañados) que en las coníferas (sólo un 5% de árboles dañados).

Para el seguimiento de las plagas y enfermedades que pueden implicar efectos perjudiciales sobre los montes, Andalucía cuenta con la Red de Evaluación de Daños que permite monitorizar la salud de los ecosistemas forestales.

Se obtiene así información sobre daños en las distintas especies de coníferas y frondosas. De particular relevancia es el seguimiento de la seca o decaimiento de las especies del género *Quercus* y el decaimiento de los pinares. Este último síndrome afecta con mayor intensidad a los pinares del sureste andaluz, mientras que la seca es el problema más grave al que se enfrentan encinas y alcornoques y, con ello, los sistemas productivos que dependen de este arbolado: la dehesa y el alcornocal.

Respecto al sector agrario destaca el avance hacia prácticas más sostenibles en la lucha contra plagas destacando la implantación de la lucha biológica en la agricultura intensiva. También la reciente aplicación de la directiva de uso sostenible de plaguicidas (Directiva 2009/128), que obliga a la gestión integrada de plagas y al mantenimiento de estructuras que acompañan su control como son la Red de Alerta Fitosanitaria de Andalucía, las agrupaciones de producción integrada o la Red de laboratorios de sanidad vegetal.

### **3.8 Cambio climático (CC) y gases contaminantes**

La región mediterránea es una de las zonas vulnerables al CC en Europa (EEA, 2010). Asimismo, las proyecciones sobre el CC (datos CAPMA, 2011) prevén que sus efectos en Andalucía se intensificarán en el futuro.

La evolución de las emisiones de gases de efecto invernadero (GEI) en Andalucía desde 1990 (año base) ha mostrado dinámicas distintas, con una tendencia alcista en los 90, reducciones en 1993 y 1996 y a partir de ese año, las emisiones aumentaron, alcanzando su cota máxima (66.397 kts. de CO<sub>2</sub> equivalente) en 2007. Con la crisis económica comenzaron a disminuir las emisiones en Andalucía hasta llegar a un valor de 53.762 kts. de CO<sub>2</sub> equivalente en 2011, último año datado.

**La SFA de Andalucía fija anualmente > 2,1 millones de Tn. de carbono. A esta fijación debe añadirse la de los cultivos agrícolas (leñosos permanentes), estimada como media en 0,42 Tn. por Ha. y año.**

**En conjunto las emisiones de GEI procedentes de la agricultura andaluza alcanzaron 4.818,6 kts. de CO<sub>2</sub> equivalente en 2011, el 14,8% del total de emisiones procedentes de la agricultura en Esp.** Sin embargo, la contribución de la agricultura al total de emisiones GEI se sitúa en Andalucía en el 10%, en línea con la media nacional y UE27 (11 y 10% respectivamente).

Las principales emisiones de GEI son: óxido nitroso (N<sub>2</sub>O) procedente de la fertilización, metano (CH<sub>4</sub>) de la fermentación entérica del ganado, N<sub>2</sub>O y, CH<sub>4</sub> de la gestión del estiércol, y en menor medida, CH<sub>4</sub> del cultivo del arroz.

Las emisiones GEI procedentes de la maquinaria agrícola se situaron en 1.078 kts. de CO<sub>2</sub> equivalente, el 2% del total (Año 2011).

**Andalucía acapara el 78% de las Tn. de plástico que cubren los cultivos en Esp.,** motivado en gran medida por el predominio de técnicas intensivas de cultivo. **El consumo de plásticos durante 2007 ascendió a 58.200 Tn.**

Es de destacar el caso del cultivo del algodón en el que el fomento de nuevas prácticas en los últimos ha permitido su práctica eliminación como input del cultivo.

**La agricultura andaluza está realizando una reducción progresiva de las emisiones de GEI** con actuaciones específicas en materias relacionadas con la gestión de tierras, el tratamiento de residuos agrícolas y ganaderos, cambios de uso de la tierra, etc.

**Cuadro 39** Secuestro de carbono medio anual que supone la agricultura de conservación, la agricultura ecológica y la prod. integrada de Andalucía

Práctica agrícola	Secuestro de carbono (Tn. de CO <sub>2</sub> /año)
Agricultura de conservación	4.293.465
• Mínimo Laboreo	1.053.791
• Establecimiento Cubiertas Vegetales	3.239.674
Agricultura ecológica	911.894
Prod. integrada	331.359
<i>Total</i>	<i>5.536.718</i>

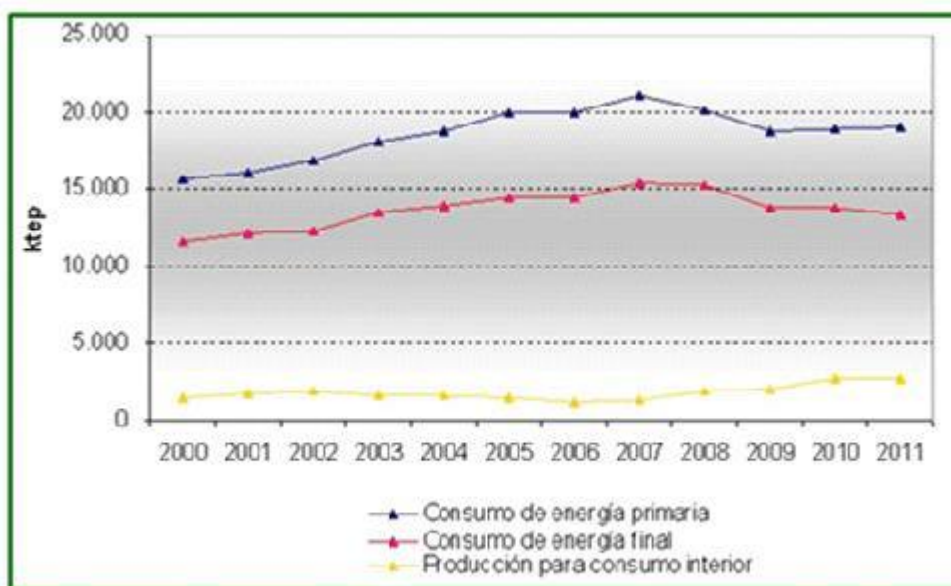
Fuente: Departamento de Prospectiva de la Agencia de Gestión Agraria y Pesquera a partir de unos estudios técnicos elaborados en el marco del Plan Andaluz de Acción por el Clima. Programa de Mitigación

### 3.9. Energía (consumo en el sector primario y producción de energía renovables en la agricultura y silvicultura) (más información en el Anexo “Diagnóstico ampliado de la situación actual”).

#### - Consumo Energético

El consumo de energía primaria en Andalucía creció un 21,7% entre 2000-2011 y el consumo de energía final creció un 14,8%. La producción para consumo interior aumentó un 76,3%.

**Gráfico 20** Evolución consumo y prod. Para el consumo de energía en Andalucía (2000-2011)



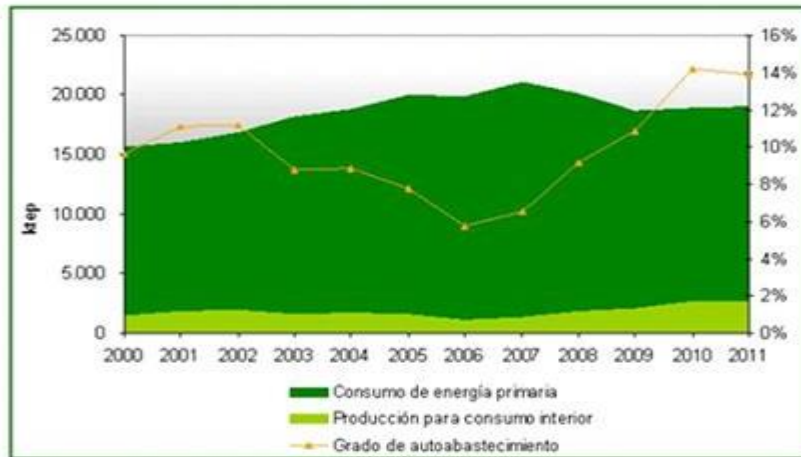
Fuente: A. A. de la Energía (Datos energéticos de Andalucía. 2011)

El sector primario fue el que presentó un consumo de energía final más moderado (8,3%).

El grado de autoabastecimiento energético (Informe Datos Energéticos de Andalucía 2000-2011) ha incrementado su

porcentaje a lo largo del periodo analizado (con fluctuaciones) para situarse en el 13,9% en 2011. Las fuentes que hicieron posible este resultado fueron: biomasa con el 49,1%; energía eólica con el 20,3% y, energía termosolar con el 18,1%.

**Gráfico 21 Evolución del grado de autoabastecimiento energético en Andalucía (periodo 2000-2011)**



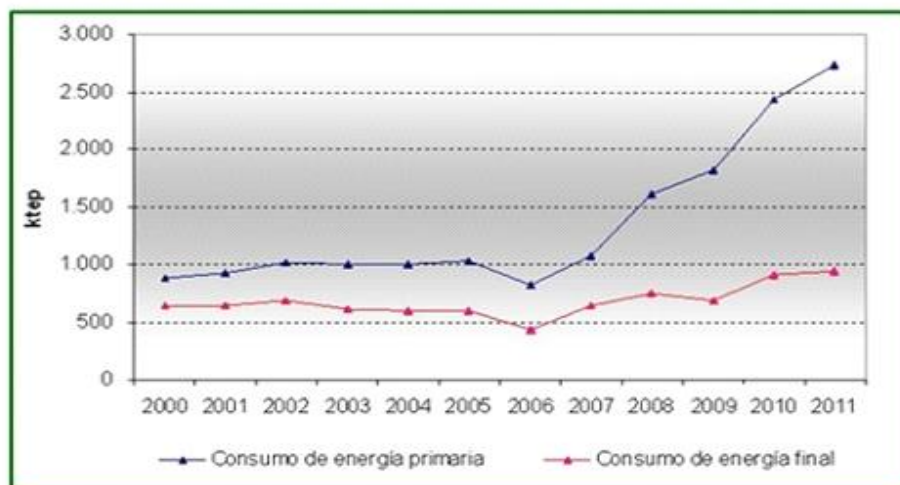
Fuente: A. A. de la Energía (Datos energéticos de Andalucía. 2011)

Se destaca la relación directa del sector agrario y forestal con la explotación de la biomasa y su capacidad para mejorar el grado de autoabastecimiento energético de la región.

**- Energía procedente de fuentes renovables**

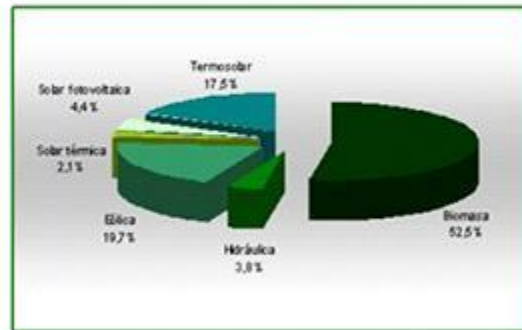
Según datos de la A. A. de la Energía, el consumo de energía primaria procedente de fuentes renovables ha ido incrementado su participación en el consumo total durante el periodo 2000-2011. **La biomasa supuso el 52,5% (1.437,4 ktep)**, le siguió la energía eólica con el 19,7% (538,0 ktep) y a continuación se situó la energía termosolar con el 17,5% (480,5 ktep).

**Gráfico 22 Evolución del consume de energías renovables Andalucía (2011)**



Fuente: A. A. de la Energía (Datos energéticos de Andalucía 2011)

**Gráfico 23 Estructura del consume primario de energías renovables en Andalucía por fuentes (2011)**

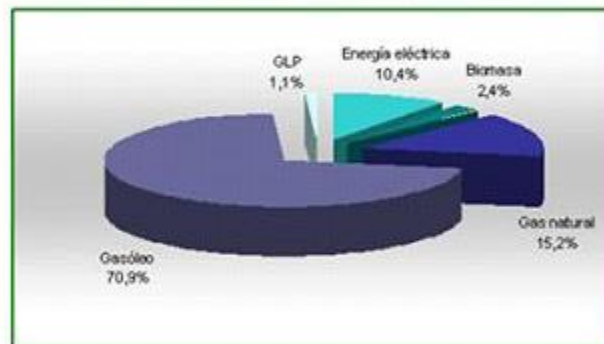


Fuente: A. A. de la Energía (Datos energéticos de Andalucía 2011)

**Respecto al sector primario andaluz**, su consumo de energía final alcanzó en 2011 un total de 1.260,70 ktep., lo que supone un incremento del 57,4% respecto al consumo de energía final de la agricultura del año 2000. La estructura de las fuentes de consumo en 2011 fue: gasóleo 70,9%, gas natural (15,2%), energía eléctrica (10,4%) y biomasa un 2,4%.

**En el sector primario la contribución de fuentes renovables en su consumo final** mostró una evolución positiva entre 2007 y 2011, periodo en el que dicho consumo se multiplicó por 13,5, pasando de 2,00 a 27,00 ktep.

**Gráfico 24 Distribución de consume final de energía del sector primaria por fuentes de Andalucía (2011)**



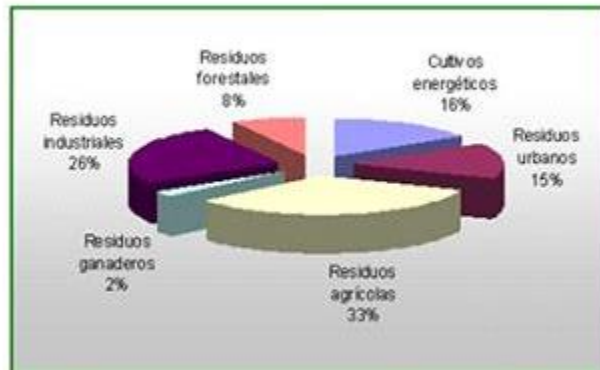
Fuente: A. A. de la Energía (Datos energéticos de Andalucía 2011)

#### - Potencial de Biomasa de Andalucía

Según la A. A. de la Energía, el potencial de biomasa detectado en Andalucía asciende a 3.958 ktep. **Considerando que el consumo de energía primaria en 2011 fue de 19.053,3 ktep., el potencial de biomasa supone el 20% de las necesidades energéticas de Andalucía.** Su desarrollo, además de los beneficios ambientales y la mayor independencia energética, repercutiría positivamente en la generación de empleo en el sector productor, logístico y de transformación

En cuanto a **las expectativas de futuro de la biomasa su desarrollo y crecimiento se basará en la superación de ciertas barreras tecnológicas, así como de determinadas lagunas tanto legales como regulatorias.**

Gráfico 25 Distribución del Potencial de Biomasa en Andalucía



Fuente: Informe "La biomasa en Andalucía" 2013. A. A de la Energía

#### 4. El Sector Oleícola

Aunque el olivar ha sido incluido junto a otros cultivos, agroindustria, etc., en distintos puntos del diagnóstico, la importancia del sector en el medio rural andaluz, hace necesario realizar una caracterización del mismo de forma diferenciada.

El cultivo del olivar en Andalucía abarca > 1.500.000 hectáreas, acumulando el **35% del total de empleo agrario de la región**, siendo Andalucía la principal productora (**alrededor del 82,2% de la Producción Media Nacional**).

En función de la orografía y grado de tecnificación alcanzado, en el territorio andaluz conviven un olivar de muy **alta productividad** (80.000 Ha.) con rendimientos de 7.000 kg de aceituna/ha., y un olivar de **bajos rendimientos** (más de 100.000 ha. y 1.000 kg de aceituna/ha). **Entre ambos extremos, se sitúa la mayoría del olivar andaluz**, aprox. 1,2 millones Ha.

La industria olivarera andaluza tiene una fuerte implantación en el medio rural. En 2012/13 existían 815 almazaras, 657 envasadoras de aceite de oliva, 40 orujeras, 15 refinерías, 210 entamadoras, 112 envasadoras de aceituna de mesa y 15 establecimientos dedicados a la obtención de energía asociados al sector.

Existe una atomización en el primer nivel transformador (almazaras), y una progresiva concentración en los eslabones superiores (distribución-comercialización). En torno a 52% de las almazaras andaluzas presentan naturaleza asociativa (cooperativas o SAT), y producen el 65% del aceite de oliva de Andalucía.

Las marcas de distribución (marcas blancas) presentan en el mercado del aceite de oliva cuotas que superan a las marcas de fabricante, en un marco en el que se contabilizan un total de 12 DOP de aceite de oliva, que en 2012 comercializaban 37.238 toneladas de virgen Extra (el 25,7% de Andalucía).

A nivel internacional, España es un país netamente exportador de aceite de oliva. En la campaña 2012/13 se exportaron un total de 656.449 toneladas, de las cuales el 75% correspondieron a Andalucía, con una tendencia creciente desde 1997/98 tanto en el ámbito nacional como andaluz.

Dada la importancia e influencia del sector en el medio rural, se ha considerado útil la creación de un subprograma temático que aglutinará el apoyo prestado al sector desde los fondos FEADER mejorando así la capacidad de observación e influencia sobre los distintos elementos que forman parte del sector.

## 4.1.2. Puntos fuertes detectados en la zona de programación

### **Prioridad 1**

**F1** Existencia de sectores del complejo agroalimentario con experiencia en la incorporación de innovación en sus prácticas y procesos: agricultura protegida, sector lechero, etc.

**F2** Presencia de una red de centros e infraestructuras de investigación y formación agraria y agroalimentaria, así como de parques tecnológicos facilitadores de la implantación de nuevas instalaciones agroindustriales en el territorio andaluz.

**F3** Existencia de grupos de investigación y de transferencia de tecnología altamente formados, y con elevada experiencia en el sector.

**F4** Importancia del IFAPA como instrumento para fomentar la coordinación de los programas y actividades de investigación, la innovación y la transferencia de tecnología, así como, para planificar los programas de información y formación del sector agrario.

**F5** Disponibilidad de conocimientos y extensa oferta formativa reglada (ciclos formativos, grados másteres) y no reglada, y con gran cobertura geográfica de estudios relacionados con el sector agrario, silvícola, la industria agroalimentaria y la gestión de la biodiversidad y la geodiversidad.

### **Prioridad 2**

**F1** Alta competitividad económica de los cultivos de regadío y agricultura protegida.

**F2** Desarrollo de modelos asociativos o de colaboración, en muchos casos de carácter público-privado, con implicación e implantación sectorial o territorial.

**F3** Ventajas agroclimáticas para la producción de determinados productos de primor (frutas y hortalizas) y otros productos mediterráneos (aceite de oliva) respecto a otras regiones o países.

**F4** Aumento significativo de la superficie y del número de operadores en producción ecológica.

**F5** Internacionalización de la Industria agroalimentaria.

**F6** Liderazgo en el mercado europeo, e incluso mundial, de determinadas producciones agrícolas (frutas y hortalizas, aceite) y liderazgo nacional en la producción de varios productos forestales (como el corcho o el piñón).

**F7** Los aprovechamientos y las industrias forestales constituyen un importante nicho de empleo en zonas rurales y en zonas desfavorecidas.

**F8** Fuerte implantación de la agroindustria en las zonas rurales (especialmente en subsectores como frutas y hortalizas).

### **Prioridad 3**

**F1** Adaptación del sector agroalimentario andaluz a los niveles de transparencia del mercado con relación a la comercialización de los productos.

**F2** Existencia de un sistema de etiquetado de calidad en los subsectores agroalimentarios andaluces.

**F3** Importante desarrollo de figuras o sellos distintivos de calidad en determinados subsectores.

**F4** Elevada calidad intrínseca de los productos agroalimentarios andaluces.

**F5** Experiencia en el aseguramiento de cosechas a través del sistema nacional de seguros agrarios.

**F6** Experiencia en sistemas de alertas fitosanitarias y alimentarias.

#### **Prioridad 4**

**F1** Existencia de sistemas agrarios de alto valor natural de carácter extensivo (dehesas, olivar y viñedos tradicionales, ganadería extensiva en zonas áridas, etc.) compatibles con la gestión sostenible del territorio y la conservación de la biodiversidad.

**F2** Importante aportación del territorio andaluz en términos de hábitats y especies a la Red Natura 2000 europea.

**F3** Conservación y consolidación de sistemas productivos tradicionales de gestión sostenible.

**F4** Alto grado de diversidad biológica y geológica.

**F5** Aprobación de Planes de Recuperación y Conservación de Especies Amenazadas y de Planes de Gestión de Especies Claves de los Ecosistemas con el fin de revertir su grado de amenaza.

**F6** Importante superficie forestal pública.

**F7** Contribución de la gestión forestal sostenible a la mejora de la calidad ambiental y a la dinamización económica

**F8** Equipamientos e infraestructura material y técnica ligada a la conservación de los ecosistemas (seguimiento de la biodiversidad, prevención y control de incendios forestales y de plagas y enfermedades, etc.)

**F9** Planificación turística orientada al uso sostenible de los recursos

#### **Prioridad 5**

**F1** Optimización progresiva de la gestión de los residuos generados por el sector agrario y agroindustrial.

**F2** Reducción progresiva de las emisiones de los gases de efecto invernadero (GEI) por parte del sector agrario y agroindustrial.

**F3** Desarrollo de sistemas, técnicas y prácticas que refuerzan la capacidad de secuestro de carbono en el suelo.

**F4** Desarrollo de modelos asociativos o de colaboración, en muchos casos de carácter público-privado, con implicación e implantación sectorial o territorial que gestionan el agua destinada a uso agrícola.

**F5** Importante presencia de riegos localizados, más eficientes en el empleo del agua.

**F6** Existencia de planes y estrategias de saneamiento y depuración, así como de reutilización de aguas.

**F7** Aplicación de planes de mejora de los sistemas de riego. Importante experiencia en la gestión de los periodos de sequía.

**F8** Importante utilización de energías renovables, solar y eólica, contribuyendo a reducir la dependencia energética.

**F9** Producción de biomasa aprovechable energéticamente.

**F10** Elevado potencial de Andalucía para la absorción de carbono por sumideros.

**F11** Notable fijación de CO<sub>2</sub> por parte de las masas forestales y por algunos cultivos agrícolas.

#### **Prioridad 6**

**F1** Experiencia y consolidación del Enfoque LEADER como impulso de proyectos de inversión y generación de empleo en el mundo rural.

**F2** Arraigo del Enfoque LEADER.

**F3** Desarrollo en materia de empleo, de modelos asociativos o de colaboración, en muchos casos de carácter público-privado, con implicación e implantación sectorial o territorial.



**F4** Sinergia entre actividad agrícola y medioambiental. Desarrollo de otras actividades económicas por un porcentaje importante de agricultores y selvícultores andaluces y que siguen manteniendo un elevado potencial de aprovechamiento y valorización: generación de biomasa, turismo rural, actividades cinegéticas y recreativas, comercialización de productos locales, etc.

**F5** Relevante peso del autoempleo en Andalucía respecto a la media comunitaria.

**F6** Sistema de ciudades bien equilibrado y bien distribuido.

**F7** Reducción progresiva de la brecha, social y económica, entre lo rural y lo urbano.

**F8** Reducción progresiva de la brecha digital entre lo rural y urbano.

**F9** Alto grado de implantación de conexión a Internet de banda ancha básica con la consiguiente mejora de la comunicación en el medio rural andaluz.

### 4.1.3. Deficiencias detectadas en la zona de programación

#### **Prioridad 1**

**D1** Desconexión y bajo nivel de coordinación entre la investigación, las Administraciones y el complejo agroalimentario, forestal y medioambiental en la detección de necesidades de investigación, priorización de líneas de trabajo, generación y mantenimiento de información, y transferencia de resultados.

**D2** Dificultades para ajustar la oferta y la demanda de I+D, debido a la diversidad de subsectores agrarios existentes.

**D3** Menor implicación del sector privado en el sistema de innovación andaluz.

**D4** Falta de información actualizada, de formación y competencias en gestión de la I+D+i, de trabajo en red, cooperación, etc. en algunos subsectores del complejo agroalimentario, para que puedan emerger actuaciones innovadoras.

**D5** Escasa capacidad financiera para emprender actuaciones innovadoras debido a la reducida dimensión económica de muchas explotaciones y agroindustrias.

**D6** Envejecimiento de los jefes de explotación, que entre otros aspectos dificulta la innovación continua en prácticas y procesos.

**D7** Bajo nivel formativo general de la población respecto a la media nacional y, sobre todo, comunitaria.

**D8** Insuficiente adaptación de la oferta formativa a las necesidades y especificidades de los profesionales del sector agrario, agroalimentario, medioambiental y silvícola.

**D9** Escasa presencia de mujeres como jefas de explotación, así como menor formación de las que sí que son responsables de las explotaciones agrarias.

#### **Prioridad 2**

**D1** Baja presencia de explotaciones gestionadas por entidades de economía social o bajo otras fórmulas asociativas o de cooperación. Atomización del tejido agrario y agroindustrial.

**D2** Reducida productividad en determinados sectores como es el caso de la ganadería extensiva ligada a territorios con mayores dificultades (áreas de montaña, dehesas, zonas semiáridas, etc.).

**D3** Presencia de explotaciones agrarias con dimensión física reducida que, entre otros aspectos, dificulta la utilización de maquinaria más eficiente en el uso de los recursos.

**D4** Falta de relevo generacional en numerosas explotaciones.

**D5** Escasa diversificación de actividades económicas dentro de las explotaciones.

**D6** Deficiencias en la red de caminos rurales. Extensa red viaria forestal que requiere de mantenimiento para sus funciones de prevención de incendios y de accesibilidad.

**D7** Insuficiente iniciativa empresarial en el medio rural.

**D8** Equipamientos del medio natural necesitados de mejoras para aprovechar su potencialidad productiva económica y social (apriscos, centros de conservación de fauna y flora, casas forestales, etc.).

**D9** Sector forestal poco vertebrado, con débil asociacionismo y basado en empresas forestales pequeñas con escasa vocación transformadora y ausencia de cooperación empresarial para el desarrollo de nuevos productos, comercialización o apertura de nuevos mercados. Débil imagen de los aprovechamientos forestales como productos de calidad.

### **Prioridad 3**

**D1** Reparto desequilibrado del valor añadido generado a lo largo de los eslabones de la cadena de valor agroalimentaria.

**D2** Dispersión de la oferta de productos agroalimentarios ecológicos y persistencia de dificultades para incorporarse a la cadena de distribución y comercialización.

**D3** Fuerte atomización del sector agroalimentario, reducida dimensión y débil asociacionismo de las empresas, que dificulta el crecimiento del subsector.

**D4** Pérdida de valor añadido a lo largo de algunas cadenas de valor agroalimentaria.

**D5** Escasa gestión compartida del riesgo.

### **Prioridad 4**

**D1** Reducida implantación de cultivos fijadores de nitrógeno.

**D2** Existencia de un importante número de explotaciones en condiciones edafológicas, topográficas y climatológicas complejas especialmente en amplias zonas de los Sistemas Béticos y dehesas, entre otros.

**D3** Problemas puntuales de concentración de nitratos en algunas zonas del territorio andaluz (Bajo Guadalquivir entre otros).

**D4** Sobreexplotación, contaminación e intrusión marina de acuíferos.

**D5** Extensa superficie forestal que requiere de actuaciones selvícolas de carácter preventivo (caracterizadas por su elevado precio unitario) para evitar riesgos ambientales (incendios forestales, decaimiento, erosión).

**D6** Fragmentación y falta de conectividad de muchos ecosistemas y poblaciones silvestres.

**D7** Importantes pérdidas de suelo y erosión (con riesgo de desertificación) debido al uso intensivo del suelo agrícola basado en el laboreo.

**D8** Abandono de sistemas de cultivo de alto valor medioambiental, como los esteparios, debido a su escaso beneficio económico, y en general, insuficiente gestión de los sistemas forestales dada la escasa rentabilidad financiera de las actuaciones en el medio forestal..

**D9** Desequilibrios y deterioro de parte de las formaciones adehesadas y del monte alcornocal y encinar, con grave envejecimiento del arbolado por falta de regeneración.

**D10** La declaración de ZECs y/o la aprobación de sus planes de gestión no se han culminado.

**D11** Problemas puntuales que amenazan la biodiversidad y el buen estado de los ecosistemas agrarios y forestales: especies exóticas invasoras, uso de venenos, existencia de prácticas agrícolas inadecuadas, los incendios forestales, la sobrecarga ganadera, tendidos eléctricos mal diseñados, carreteras sin permeabilidad o la presión urbanística.

**D12** Incidencia de la estacionalidad turística en el consumo de recursos y las condiciones ambientales y necesidad de renovación de las infraestructuras turísticas hacia la sostenibilidad.

#### **Prioridad 5**

**D1** Creciente demanda de recursos hídricos como consecuencia del incremento en la superficie de regadíos.

**D2** Alta dependencia energética y de insumos del exterior.

**D3** Escasa implantación aún de las energías renovables en el sector primario.

**D4** Importantes emisiones de óxido nitroso y metano de las actividades agrícolas y ganaderas por el uso de fertilizantes nitrogenados, la alimentación animal o el tipo de cultivo.

**D5** Deficiente tratamiento de los residuos animales.

**D6** El excesivo uso de combustibles fósiles en la economía andaluza contribuye a la generación del efecto invernadero.

**D7** Existencia de explotaciones con infraestructuras de riego en la cuales la eficiencia en el uso del agua es aún baja.

**D8** Escasa valorización de los residuos como fuente potencial de energía.

#### **Prioridad 6**

**D1** Altas tasas de desempleo, asimismo muy ligadas a ciclos económicos. Dificultades para el acceso al empleo de jóvenes y mujeres.

**D2** Alta dependencia de mano de obra familiar, en muchos casos de carácter eventual, en algunos subsectores agroalimentarios.

**D3** Alta rotación de trabajadores eventuales.

**D4** Falta de complementariedad de las actividades turísticas con otras actividades productivas propias del ámbito rural.

**D5** Escaso desarrollo de diversificación de actividades económicas dentro de las explotaciones.

**D6** Mayor envejecimiento de la población rural frente a la urbana.

**D7** Limitado grado de flexibilidad en la ejecución del método LEADER como consecuencia de la elevada burocratización de los procedimientos, la complejidad de la normativa de aplicación, etc.

**D8** Menor índice de acceso a Internet en el medio rural.

**D9** Menor accesibilidad a las tecnologías basadas en servicios de banda ancha súper rápida (tanto cable como fibra óptica).

**D10** Limitación en la creación de nuevas empresas por problemas relacionados con el acceso al crédito.

#### 4.1.4. Oportunidades detectadas en la zona de programación

##### **Prioridad 1**

**01** Existencia de Nuevas modalidades y fórmulas de relación y colaboración en red para el desarrollo de proyectos innovadores entre las instituciones y las empresas del complejo agroalimentario andaluz.

**02** Efecto arrastre de los casos de éxito en la difusión de procesos y buenas prácticas innovadoras.

**03** Reinterpretar y actualizar actividades y oficios relacionados con el medio rural (artesanía, actividades forestales, pastoreo, etc.).

##### **Prioridad 2**

**01** Dotar al sector productivo de herramientas financieras que permitan la mejora del acceso al crédito en el ámbito rural.

**02** Demanda creciente de productos agroalimentarios con calidad diferenciada (con denominación de origen y ecológicos, entre otros).

**03** Contribución del turismo rural al desarrollo económico de las zonas rurales.

**04** Auge del turismo rural y de naturaleza como interesantes activos económicos. Aprovechamiento turístico de la cultura y etnografía de los aprovechamientos forestales (micológico, corcho, caza, resina).

**05** Sectores productivos forestales con un potencial insuficientemente explotado (madera, biomasa, corcho, resina, setas) y con amplios espacios de oportunidad (construcción, bioenergía, etc.).

##### **Prioridad 3**

**01** Creciente demanda de productos diferenciados, con nuevas funcionalidades, producidos de manera más sostenible o en entornos locales.

**02** Desarrollo de nuevas formas de comercialización: canales cortos, mercados locales o de “proximidad”.

**03** Mercado (tanto nacional como exterior) que demanda cada vez más productos de calidad y respetuosos con el medio ambiente, con gran potencial para los productos forestales basados en la gestión sostenible y consolidación de la certificación forestal.

**04** La demanda de productos ecológicos es superior a la oferta del mercado interno, en parte debido a dificultades en la comercialización. .

**05** Avances en la autentificación, control y aseguramiento ante el consumidor de los productos y procesos agroalimentarios.

**06** Valoración de las ventajas de la “dieta mediterránea” para la salud.

**07** Desarrollo de la Ley de Artesanía Alimentaria.

##### **Prioridad 4**

**01** Desarrollo de los Planes de Gestión de las Zonas Natura 2000.

**02** Andalucía constituye una de las mayores reservas de biodiversidad vegetal de Europa, cuenta con ecosistemas forestales de gran diversidad y riqueza, y asimismo tiene un importante patrimonio geológico.

**03** Aprobación de los Planes Hidrológicos de Demarcación de las Cuencas Intracomunitarias.

**04** Amplia capacidad del entorno forestal para ofrecer una extensa y diversa oferta con relación al entorno natural y

desarrollo de actividades a partir de la planificación y ordenación integral del territorio.

**O5** Demanda ciudadana creciente de equipamientos de uso público e infraestructuras naturales (corredores verdes, caminos, senderos, carriles-bici, etc.); con el consiguiente incremento de visitantes con una alta valoración de la riqueza paisajística y medioambiental.

**O6** Casi medio millón de hectáreas en Andalucía son considerados hábitats “prioritarios” por la UE, y el 7% de la superficie catalogada en España como “de interés comunitario”, también se localiza en Andalucía.

**O7** Potencialidad del sector de la conservación de la biodiversidad, la geodiversidad y los espacios naturales y, fortalecimiento del empleo verde.

**O8** Experiencia en la puesta en marcha de acciones destinadas a la prevención de incendios (líneas/ áreas cortafuegos, fajas auxiliares, áreas-pasto cortafuegos, etc.) utilizando metodologías adaptadas a las características propias del territorio.

**O9** El uso y la gestión sostenible de las zonas de la Red Natura 2000 aumenta la resiliencia al cambio climático (previenen el riesgo de incendios y de inundaciones, y contribuyen a la conectividad espacial).

**O10** Existencia de zonas de producción agraria en secano susceptibles de implantar técnicas de cultivo de conservación (siembra directa, cubiertas vegetales, introducción de ganadería en extensivo...) que posibilite mejorar la calidad del suelo (menor erosión, escorrentías...) y mejorar la calidad de las aguas superficiales.

**O11** Fijación de carbono por las formaciones forestales y los sistemas agrarios y posible incorporación a los mecanismos de contabilización de carbono.

#### **Prioridad 5**

**O1** Desarrollo de instrumentos normativos y de planificación relacionadas con la prevención y adaptación al cambio climático.

**O2** Elevado potencial de generación de energía a partir de biomasa u otras fuentes de energía renovables y desarrollo de tecnologías relacionadas con las energías renovables (placas solares, procesos de valorización de biomasa, etc.).

**O3** Aumento de la demanda en materia de energías renovables.

**O4** La elevada insolación mejora la producción agrícola, fomenta el turismo y es un potencial para la generación de energías renovables.

**O5** Utilización de biomasa en sustitución de combustibles fósiles.

**O6** Existencia de tecnologías para la creación y utilización de biogás a partir de residuos.

**O7** La existencia de un Anteproyecto de Ley de Contra el Cambio Climático en Andalucía permite establecer un punto de partida sobre el que desarrollar instrumentos relacionados con la prevención y adaptación al cambio climático en áreas rurales estratégicas, favoreciendo la investigación, el seguimiento y la evaluación de las actividades agrarias y forestales desarrollada en el territorio, así como su influencia sobre los recursos naturales de la región.

**O8** Elevado potencial de reducción de emisiones de GEI, y del aumento del sumidero de carbono en el suelo, a través de la utilización de técnicas de cultivo basadas en la supresión de las labores sobre el terreno.

#### **Prioridad 6**

**O1** Existencia de capital humano formado en el medio rural (neorurales).

**O2** Desarrollo de nuevos nichos de trabajo en el medio rural (biomasa, productos locales, turismo rural, servicios, asistencia, etc.).

**O3** Mayor accesibilidad a las Nuevas Tecnologías en las áreas rurales con mayores dificultades, dada la gran potencialidad de su aplicación en el ámbito escolar.

**O4** La gestión activa del medio natural (turismo de naturaleza, geoturismo, avistamiento de aves, pesca continental, etc.) y los aprovechamientos forestales, cinegéticos y piscícolas, ofrecen nichos de diversificación de la economía del medio rural.

**O5** Desarrollo de nuevos nichos de trabajo en el medio rural (relacionadas con las TICs en el medio rural) y mayores posibilidades de desarrollo empresarial.

**O6** Desarrollo de nuevas formas de comercialización (TICs).

**O7** Creciente demanda de diversas modalidades de turismo rural y de naturaleza (agroturismo, turismo activo, turismo gastronómico, turismo y deporte, equino, etc.).

#### 4.1.5. Amenazas detectadas en la zona de programación

##### **Prioridad 1**

**A1** Limitado acceso al crédito para emprender o innovar, agravado por la coyuntura económica actual.

##### **Prioridad 2**

**A1** Inestabilidad de los precios en los mercados mundiales como reflejo de la mayor competitividad.

**A2** Competencia creciente ante la producción de terceros países que producen a menores costes, y por el valor tecnológico de los países de Centro Europa (países como Holanda) con producciones muy elevadas y de gran calidad, y que además se encuentran más próximas a los principales mercados de exportación de Andalucía.

##### **Prioridad 3**

**A1** Repercusión inmediata en el consumo de las incidencias sanitarias.

**A2** Refuerzo creciente del poder de la gran distribución minorista.

**A3** Alta dependencia del mercado de la UE como destino de las exportaciones agroalimentarias.

**A4** Dificultades para transmitir a los consumidores finales los elementos diferenciales de determinadas producciones.

**A5** Constante evolución de los marcos normativos sobre seguridad agroalimentaria, trazabilidad, herramientas de seguimiento, etc. y, mayor exigencia de los consumidores agravada por una menor accesibilidad al crédito.

##### **Prioridad 4**

**A1** Abandono de cultivos o procesos de intensificación agrícola que afectan a las especies de fauna ligadas a los medios agrarios, como las aves esteparias, que están viendo mermados sus hábitats.

**A2** El riesgo de incendios forestales, en particular de grandes incendios, aumenta con la mayor incidencia de fenómenos climáticos extremos (olas de calor, periodos de sequía, etc.) y con el aumento de la superficie construida y de la urbanizada no edificada (zona de interfase rural-urbana).

**A3** El 95% de los incendios forestales en Andalucía son de origen antrópico.

**A4** Riesgos ambientales y mayor incertidumbre asociados al cambio climático por aumento de los fenómenos meteorológicos extremos: desertificación, impactos negativos sobre las especies vegetales, desplazamiento de

poblaciones de fauna, mayor incidencia de plagas y enfermedades, sequías, daños en infraestructuras, etc.).

**A5** Erosión del suelo por causa de agentes atmosféricos, principalmente el agua de lluvia.

**A6** Incremento de la superficie de invernaderos, con fragmentación y pérdida de hábitats naturales.

**A7** El abandono de cultivos, los procesos de intensificación agraria y el uso de prácticas inadecuadas en las explotaciones, favorecen los fenómenos erosivos. Excesiva vulnerabilidad de las costas ante el cambio climático.

#### **Prioridad 5**

**A1** Aumento del coste de la energía e incertidumbre en su marco regulatorio, especialmente el de las energías renovables.

**A2** Fuerte estacionalidad de las precipitaciones que provoca una irregularidad en la distribución espacial y territorial de los recursos hídricos.

**A3** Elevada vulnerabilidad frente al posible cambio climático: mayor frecuencia e intensidad de los periodos de sequía, en zonas ya deficitarias, e incremento de la torrencialidad de las precipitaciones.

**A4** Las energías basadas en el uso de materiales fósiles liberan carbono a la atmósfera agravando el cambio climático global.

**A5** Aumento de la temperatura global por la inercia del efecto invernadero, incluso en escenarios de reducción de emisiones.

#### **Prioridad 6**

**A1** Despoblamiento de territorios rurales en territorios marginales.

**A2** Encaje de lo local en un mundo cada vez más globalizado.

#### 4.1.6. Indicadores de contexto comunes

<b>I Situación socioeconómica y rural</b>			
<b>1 Población</b>			
Nombre del indicador	Valor	Unidad	Año
total	8.393.175	Habitantes	2013
Comment: Fuente: Eurostat (tabla demo_r_gind3).			
rurales	66,7	% del total	2013
Comment: Fuente: Eurostat (tabla demo_r_gind3). Comentario: Se ha utilizado la zonificación específica del PDR Andalucía.			
intermedias	0	% del total	2013
Comment: Fuente: Eurostat (tabla demo_r_gind3). Comentario: Se ha utilizado la zonificación específica del PDR Andalucía. De acuerdo con la clasificación de Eurostat, Córdoba ha pasado de población intermedia a urbana (NUTS 3).			
urbanas	33,3	% del total	2013
Comment: Fuente: Eurostat (tabla demo_r_gind3). Comentario: Se ha utilizado la zonificación específica del PDR Andalucía. De acuerdo con la clasificación de Eurostat, Córdoba ha pasado de población intermedia a urbana (NUTS 3).			
<b>2 Estructura de edades</b>			
Nombre del indicador	Valor	Unidad	Año
total < 15 años	16,6	% del total de la población	2013
Comment: Fuente: Eurostat (tabla demo_r_pjanaggr3).			
total 15 - 64 años	67,9	% del total de la población	2013
Comment: Fuente: Eurostat (tabla demo_r_pjanaggr3).			
total > 64 años	15,6	% del total de la población	2013
Comment: Fuente: Eurostat (tabla demo_r_pjanaggr3).			
rural < 15 años	0	% del total de la población	2013
Comment: Fuente: Eurostat (tabla demo_r_pjanaggr3). Comentario: De acuerdo con la clasificación de Eurostat, no existe ninguna provincia (NUTS 3) en Andalucía clasificada como "predominantemente rural".			
rural 15 - 64 años	0	% del total de la población	2013
Comment: Fuente: Eurostat (tabla demo_r_pjanaggr3). Comentario: De acuerdo con la clasificación de Eurostat, no existe ninguna provincia (NUTS 3) en Andalucía clasificada como "predominantemente rural".			
rural > 64 años	0	% del total de la población	2013
Comment: Fuente: Eurostat (tabla demo_r_pjanaggr3). Comentario: De acuerdo con la clasificación de Eurostat, no existe ninguna provincia (NUTS 3) en Andalucía clasificada como "predominantemente rural".			
<b>3 Territorio</b>			
Nombre del indicador	Valor	Unidad	Año
total	87.598	km2	2013
Comment: Fuente: Eurostat (tabla demo_r_d3area).			



rurales	0	% de superficie total	2013
Comment: Fuente: Eurostat (tabla demo_r_d3area). Comentario: De acuerdo con la clasificación de Eurostat, no existe ninguna provincia (NUTS 3) en Andalucía clasificada como "predominantemente rural".			
intermedias	67,1	% de superficie total	2013
CComment: Fuente: Eurostat (tabla demo_r_d3area). Comentario: De acuerdo con la clasificación de Eurostat, Córdoba ha pasado de población intermedia a urbana (NUTS 3).			
urbanas	32,9	% de superficie total	2013
CComment: Fuente: Eurostat (tabla demo_r_d3area). Comentario: De acuerdo con la clasificación de Eurostat, Córdoba ha pasado de población intermedia a urbana (NUTS 3).			
<b>4 Densidad de población</b>			
Nombre del indicador	Valor	Unidad	Año
total	97	Hab/km <sup>2</sup>	2013
Comment: Fuente: Eurostat (tabla demo_r_d3dens).			
rural	0	Hab/km <sup>2</sup>	2013
Comment: Fuente: Eurostat (tabla demo_r_d3dens). Comentario: De acuerdo con la clasificación de Eurostat, no existe ninguna provincia (NUTS 3) en Andalucía clasificada como "predominantemente rural".			
<b>5 Tasa de empleo</b>			
Nombre del indicador	Valor	Unidad	Año
total (15-64 años)	45,3	%	22013
Comment: Fuente: Eurostat (tabla lfst_r_lfe2emprr). Comentario: Población de 16 a 64 años de edad, al aplicar la excepción prevista para España.			
varones (15-64 años)	50,4	%	22013
Comment: Fuente: Eurostat (tabla lfst_r_lfe2emprr). Comentario: Población de 16 a 64 años de edad, al aplicar la excepción prevista para España.			
hembras (15-64 años)	40	%	22013
Comment: Fuente: Eurostat (tabla lfst_r_lfe2emprr). Comentario: Población de 16 a 64 años de edad, al aplicar la excepción prevista para España.			
* rural (zonas poco pobladas) (15-64 años)	45,7	%	22013
Comment: Fuentes: INE, Seguridad Social e IECA. Clasificación LAU2 por grado de urbanización. Comentario: Población de 16 a 64 años de edad, al aplicar la excepción prevista para España. Numerador (proxy): distribución del nº de afiliados en alta a la Seguridad Social, por municipio de residencia (clasificados éstos por grado de urbanización y estrato del tamaño de población), aplicada a los ocupados de la EPA, clasificados por estrato de población del municipio. Denominador (proxy): distribución de la población del Padrón Municipal, aplicándose ésta, de igual modo, a la población de la EPA.			
total (20-64 años)	48,8	%	22013
Comment: Fuente: Eurostat (tabla lfst_r_lfe2emprr).			
varones (20-64 años)	54,4	%	2013
Comment: Fuente: Eurostat (tabla lfst_r_lfe2emprr).			
hembras (20-64 años)	43,1	%	22013
Comment: Fuente: Eurostat (tabla lfst_r_lfe2emprr).			
<b>6 Tasa de empleo por cuenta propia</b>			

Nombre del indicador	Valor	Unidad	Año
total (15-64 años)	17,8	%	22013
Comment: Fuente: Eurostat (tabla lfst_r_lfe2estat). Comentario: Población de 16 a 64 años de edad, al aplicar la excepción prevista para España.			
<b>7 Tasa de desempleo</b>			
Nombre del indicador	Valor	Unidad	Año
total (15-74 años)	36,2	%	22013
Comment: Fuente: Eurostat (tabla lfst_r_lfu3rt). Comentario: Población de 16 a 74 años de edad, al aplicar la excepción prevista para España.			
jóvenes (15-24 años)	66	%	22013
Comment: Fuente: Eurostat (tabla lfst_r_lfu3rt). Comentario: Población de 16 a 24 años de edad, al aplicar la excepción prevista para España.			
rural (zonas poco pobladas) (15-74 años)	36	%	22013
Comment: Fuentes: INE, Servicio Estatal Público de Empleo e IECA. Clasificación LAU2 por grado de urbanización. Comentario: Población de 16 a 74 años de edad, al aplicar la excepción prevista para España. Numerador (proxy): distribución del nº de parados registrados por municipio (clasificados éstos últimos por grado de urbanización y estrato del tamaño de población), aplicada a los parados de la EPA, clasificados por estrato de población del municipio. Denominador (proxy): distribución de la población del Padrón Municipal, aplicándose ésta, de igual modo, a la población activa de la EPA.			
jóvenes (15-24 años)	64,6	%	22013
Comment: Las fuentes de información y la metodología de cálculo son las mismas que para el indicador anterior pero, en este caso, todas las variables están referidas a la población de 16 a 24 años de edad.			
<b>8 PIB per cápita</b>			
Nombre del indicador	Valor	Unidad	Año
total	67	Índice PPS (EU-28 = 100)	2013
Comment: Fuente: Eurostat (tabla nama_10r_3gdp).			
* rural	0	Índice PPS (EU-28 = 100)	2013
Comment: Fuente: Eurostat (tabla nama_10r_3gdp). De acuerdo con la clasificación de Eurostat, no existe ninguna provincia (NUTS 3) en Andalucía clasificada como "predominantemente rural".			
<b>9 Índice de pobreza</b>			
Nombre del indicador	Valor	Unidad	Año
total	38,3	% del total de la población	2013
Comment: Fuente: Eurostat (tabla ilc_peps11).			
* rural (zonas poco pobladas)	48,2	% del total de la población	2013
Comment: Fuente: Encuesta de Condiciones de Vida (INE). Comentario: Dato correspondiente al grado de urbanización de "zona poco poblada" de la Encuesta de Condiciones de Vida (EU SILC).			
<b>10 Estructura de la economía (VAB)</b>			
Nombre del indicador	Valor	Unidad	Año
total	125.324,8	millones EUR	2013

Comment: Fuente: Eurostat (nama_10r_3gva).			
primario	5,5	% del total	2013
Comment: Fuente: Eurostat (nama_10r_3gva).			
secundario	18,9	% del total	2013
Comment: Fuente: Eurostat (nama_10r_3gva).			
terciario	75,6	% del total	2013
Comment: Fuente: Eurostat (nama_10r_3gva).			
rurales	0	% del total	22013
Comment: Fuente: Eurostat (nama_10r_3gva). Comentario: De acuerdo con la clasificación de Eurostat, no existe ninguna provincia (NUTS 3) en Andalucía clasificada como "predominantemente rural".			
intermedias	32,7	% del total	22013
CComment: Fuente: Eurostat (nama_10r_3gva). Comentario: De acuerdo con la clasificación de Eurostat, Córdoba ha pasado de población intermedia a urbana (NUTS 3).			
urbanas	67,3	% del total	22013
CComment: Fuente: Eurostat (nama_10r_3gva). Comentario: De acuerdo con la clasificación de Eurostat, Córdoba ha pasado de población intermedia a urbana (NUTS 3).			
<b>11 Estructura del empleo</b>			
Nombre del indicador	Valor	Unidad	Año
total	2.635,5	1.000 personas	2013
Comment: Fuente: Eurostat (nama_10r_3empers).			
primario	7,6	% del total	2013
Comment: Fuente: Eurostat (nama_10r_3empers).			
secundario	14,1	% del total	2013
Comment: Fuente: Eurostat (nama_10r_3empers).			
terciario	78,4	% del total	2013
Comment: Fuente: Eurostat (nama_10r_3empers).			
rurales	0	% del total	22013
Comment: Fuente: Eurostat (nama_10r_3empers). Comentario: De acuerdo con la clasificación de Eurostat, no existe ninguna provincia (NUTS 3) en Andalucía clasificada como "predominantemente rural".			
intermedias	33	% del total	22013
CComment: Fuente: Eurostat (nama_10r_3empers). Comentario: De acuerdo con la clasificación de Eurostat, Córdoba ha pasado de población intermedia a urbana (NUTS 3).			
urbanas	67	% del total	22013
CComment: Fuente: Eurostat (nama_10r_3empers). Comentario: De acuerdo con la clasificación de Eurostat, Córdoba ha pasado de población intermedia a urbana (NUTS 3).			
<b>12 Productividad laboral por sector económico</b>			

Nombre del indicador	Valor	Unidad	Año
total	48.124	EUR/persona	2013
Comment: Fuente: Eurostat (tablas nama_10r_3gva y nama_10r_3empers).			
primario	35.401	EUR/persona	2013
Comment: Fuente: Eurostat (tablas nama_10r_3gva y nama_10r_3empers).			
secundario	62.915	EUR/persona	2013
Comment: Fuente: Eurostat (tablas nama_10r_3gva y nama_10r_3empers).			
terciario	46.701	EUR/persona	2013
Comment: Fuente: Eurostat (tablas nama_10r_3gva y nama_10r_3empers).			
rurales	0	EUR/persona	2013
Comment: Fuente: Contabilidad Regional de España (INE). Comentario: De acuerdo con la clasificación de Eurostat, no existe ninguna provincia (NUTS 3) en Andalucía clasificada como "predominantemente rural". Puesto que el indicador se obtiene por cociente y el numerador y denominador son iguales a 0, el resultado es una indeterminación (0/0).			
intermedias	47.048,1	EUR/persona	2013
Comment: Fuente: Contabilidad Regional de España (INE). Comentario: De acuerdo con la clasificación de Eurostat, Córdoba ha pasado de población intermedia a urbana (NUTS 3).			
urbanas	47.801,5	EUR/persona	2013
Comment: Fuente: Contabilidad Regional de España (INE). Comentario: De acuerdo con la clasificación de Eurostat, Córdoba ha pasado de población intermedia a urbana (NUTS 3).			

<b>II Agricultura / Análisis sectorial</b>			
13 Empleo por actividad económica			
Nombre del indicador	Valor	Unidad	Año
total	2.571,5	1.000 personas	2013
Comment: Fuente: Eurostat (DG AGRI calculations).			
agricultura	185,1	1.000 personas	2013
Comment: Fuente: Eurostat (DG AGRI calculations).			
agricultura	7,2	% del total	22013
Comment: Fuente: Eurostat (DG AGRI calculations).			
silvicultura	3,8	1.000 personas	2013
CComment: Fuente: Eurostat (DG AGRI calculations).			
silvicultura	0,1	% del total	2013
Comment: Fuente: Eurostat (DG AGRI calculations)			
industria alimentaria	55,1	1.000 personas	2013

Comment: Fuente: Eurostat (DG AGRI calculations).			
industria alimentaria	2,1	% del total	2013
Comment: Fuente: Eurostat (DG AGRI calculations).			
turismo	223,6	1.000 personas	2013
Comment: Fuente: Eurostat (DG AGRI calculations).			
turismo	8,7	% del total	2013
Comment: Fuente: Eurostat (DG AGRI calculations).			
14 Productividad laboral en la agricultura			
Nombre del indicador	Valor	Unidad	Año
total	26.126,1	EUR/UTA	2013
Comment: Fuente: Eurostat (tablas aact_eaa01, aact_ali01 y agr_r_accts) y Censo Agrario 2009 (INE). Comentario: El dato corresponde al promedio 2011-2013.			
15 Productividad laboral en la silvicultura			
Nombre del indicador	Valor	Unidad	Año
total	29.998	EUR/UTA	2013
Comment: Fuente: IECA. Promedio 2011-2013. El dato de Andalucía (proxy) se ha calculado como cociente entre el VAB y el empleo de la rama de "Silvicultura y explotación forestal" de la Contabilidad Regional Anual de Andalucía, que elabora el Instituto de Estadística y Cartografía de Andalucía. El empleo se ha medido en puestos de trabajo totales al no disponerse de las UTAs de la silvicultura para la región.			
16 Productividad laboral en la industria alimentaria			
Nombre del indicador	Valor	Unidad	Año
total	55.317,3	EUR/persona	2013
Comment: Fuente: INE. Promedio 2011-2013. El numerador (proxy) se ha calculado aplicando al VAB de la industria alimentaria, estimado por la Contabilidad Nacional de España, el porcentaje que supone Andalucía en el VAB de la industria alimentaria española, obtenido a partir de la Encuesta Industrial Anual de Empresas que elabora el INE y la explotación que para Andalucía realiza el Instituto de Estadística y Cartografía de Andalucía. El denominador se obtiene directamente de los microdatos de la EPA.			
17 Explotaciones agrícolas (granjas)			
Nombre del indicador	Valor	Unidad	Año
total	244.570	Nº	2013
Comment: Fuente: Eurostat (tablas ef_kvaareg, ef_kvecsleg).			
tamaño de la explotación < 2 ha	66.000	Nº	2013
Comment: Fuente: Eurostat (tabla ef_kvaareg).			
tamaño de la explotación 2 - 4,9 ha	73.370	Nº	2013
Comment: Fuente: Eurostat (tabla ef_kvaareg).			
tamaño de la explotación 5 - 9,9 ha	42.650	Nº	2013
Comment: Fuente: Eurostat (tabla ef_kvaareg).			

tamaño de la explotación 10 - 19,9 ha	26.460	Nº	2013
Comment: <i>Fuente: Eurostat (tabla ef_kvaareg).</i>			
tamaño de la explotación 20 - 29,9 ha	10.060	Nº	2013
Comment: <i>Fuente: Eurostat (tabla ef_kvaareg).</i>			
tamaño de la explotación 30 - 49,9 ha	9.240	Nº	2013
Comment: <i>Fuente: Eurostat (tabla ef_kvaareg).</i>			
tamaño de la explotación 50 - 99,9 ha	8.350	Nº	2013
Comment: <i>Fuente: Eurostat (tabla ef_kvaareg).</i>			
tamaño de la explotación > 100 ha	8.440	Nº	2013
Comment: <i>Fuente: Eurostat (tabla ef_kvaareg).</i>			
tamaño económico de la explotación < 2 000 producción estándar (PE)	41.200	Nº	2013
Comment: <i>Fuente: Eurostat (tabla ef_kvecsleg).</i>			
tamaño económico de la explotación 2 000 - 3 999 PE	45.030	Nº	2013
Comment: <i>Fuente: Eurostat (tabla ef_kvecsleg).</i>			
tamaño económico de la explotación 4 000 - 7 999 PE	48.340	Nº	2013
Comment: <i>Fuente: Eurostat (tabla ef_kvecsleg).</i>			
tamaño económico de la explotación 8 000 - 14 999 PE	39.410	Nº	2013
Comment: <i>Fuente: Eurostat (tabla ef_kvecsleg).</i>			
tamaño económico de la explotación 15 000 - 24 999 PE	21.410	Nº	2013
Comment: <i>Fuente: Eurostat (tabla ef_kvecsleg).</i>			
tamaño económico de la explotación 25 000 - 49 999 PE	19.520	Nº	2013
Comment: <i>Fuente: Eurostat (tabla ef_kvecsleg).</i>			
tamaño económico de la explotación 50 000 - 99 999 PE	14.220	Nº	2013
Comment: <i>Fuente: Eurostat (tabla ef_kvecsleg).</i>			
tamaño económico de la explotación 100 000 - 249 999 PE	10.760	Nº	2013
Comment: <i>Fuente: Eurostat (tabla ef_kvecsleg).</i>			
tamaño económico de la explotación 250 000 - 499 999 PE	2.660	Nº	2013
Comment: <i>Fuente: Eurostat (tabla ef_kvecsleg).</i>			
tamaño económico de la explotación > 500 000 PE	2.020	Nº	2013
Comment: <i>Fuente: Eurostat (tabla ef_kvecsleg).</i>			
tamaño físico medio	17,9	ha SAU/explotación	2013
Comment: <i>Fuente: Eurostat (DG AGRI calculations).</i>			
tamaño económico medio	33.178,8	EUR de PE/explotación	2013

Comment: <i>Fuente: Eurostat (DG AGRI calculations).</i>			
tamaño medio en unidades de mano de obra (personas)	2	Personas/explotación	2013
Comment: <i>Fuente: Eurostat (DG AGRI calculations).</i>			
tamaño medio en unidades de mano de obra (UTA)	1	UTA/explotación	2013
Comment: <i>Fuente: Eurostat (DG AGRI calculations).</i>			
<b>18 Superficie agrícola</b>			
Nombre del indicador	Valor	Unidad	Año
SAU total	4.369.000	ha	2013
Comment: <i>Fuente: Eurostat (tabla ef_poirrig).</i>			
cultivable	35,1	% del total de SAU	2013
Comment: <i>Fuente: Eurostat (ef_oluaareg).</i>			
prados permanentes y pastos	26,4	% del total de SAU	2013
Comment: <i>Fuente: Eurostat (ef_oluaareg).</i>			
cultivos permanentes	38,5	% del total de SAU	2013
Comment: <i>Fuente: Eurostat (ef_oluaareg).</i>			
<b>19 Superficie agrícola en el marco de la agricultura ecológica</b>			
Nombre del indicador	Valor	Unidad	Año
certificado	185.000	ha SAU	2013
Comment: <i>Fuente: Eurostat (tabla ef_mporganic).</i>			
en conversión	18.160	ha SAU	2013
Comment: <i>Fuente: Eurostat (tabla ef_mporganic).</i>			
cuota de SAU (ambos certificados y en conversión)	4,7	% del total de SAU	2013
Comment: <i>Fuente: Eurostat (tabla ef_mporganic).</i>			
<b>20 Tierra de regadío</b>			
Nombre del indicador	Valor	Unidad	Año
total	771.590	ha	22013
Comment: <i>Fuente: Eurostat (tabla ef_poirrig).</i>			
cuota de SAU	17,7	% del total de SAU	22013
Comment: <i>Fuente: Eurostat (tabla ef_poirrig).</i>			
<b>21 Unidades de ganado</b>			
Nombre del indicador	Valor	Unidad	Año
total	1.580.630	ug	2013

Comment: <i>Fuente: Eurostat (tabla ef_olsaareg).</i>			
22 Mano de obra agrícola			
Nombre del indicador	Valor	Unidad	Año
total de mano de obra agrícola regular	505.180	Personas	2013
Comment: <i>Fuente: Eurostat (tabla ef_olfreg).</i>			
total de mano de obra agrícola regular	157.240	UTA	2013
Comment: <i>Fuente: Eurostat (tabla ef_olfreg).</i>			
23 Estructura de edades de los gestores de explotaciones			
Nombre del indicador	Valor	Unidad	Año
número total de gestores de explotaciones	244.570	Nº	2013
Comment: <i>Fuente: Eurostat (DG AGRI calculations).</i>			
cuota de < 35 años	4,5	% del total de gestores	2013
Comment: <i>Fuente: Eurostat (DG AGRI calculations).</i>			
ratio < 35 / >= 55 años	9	Número de gestores jóvenes por cada 100 gestores mayores	2013
Comment: <i>Fuente: Eurostat (DG AGRI calculations).</i>			
24 Formación agrícola de los gestores de explotaciones			
Nombre del indicador	Valor	Unidad	Año
cuota de gestores con formación agrícola básica y completa del total de gestores	14,4	% del total	2013
Comment: <i>Fuente: Eurostat (DG AGRI calculations).</i>			
cuota de gestores < 35 años con formación agrícola básica y completa	24,4	% del total	2013
Comment: <i>Fuente: Eurostat (DG AGRI calculations).</i>			
25 Renta de los factores agrícolas			
Nombre del indicador	Valor	Unidad	Año
total	32.517,4	EUR/UTA	2013
Comment: <i>Fuente: Eurostat (DG AGRI calculations). Comentario: Ha sido modificado el año base (de 2005 a 2010)</i>			
total (índice)	114,2	Índice 2010 = 100	2013
Comment: <i>Fuente: Eurostat (DG AGRI calculations). Comentario: Ha sido modificado el año base (de 2005 a 2010).</i>			
26 Renta de los empresarios agrícolas			
Nombre del indicador	Valor	Unidad	Año
Nivel de vida de los agricultores	57.398	EUR/UTA	22013



Comment: Fuente: Eurostat - National Accounts and Economic Accounts for Agriculture. Comentario: Ha sido modificado el año base (de 2005 a 2010).			
Nivel de vida de los agricultores como cuota del nivel de vida de las personas empleadas en otros sectores	138,2	%	2013
Comment: Fuente: Eurostat - National Accounts and Economic Accounts for Agriculture. Comentario: Se ha utilizado el valor del indicador nacional como proxy para Andalucía. Ha sido modificado el año base (de 2005 a 2010).			
27 Productividad total de los factores en la agricultura			
Nombre del indicador	Valor	Unidad	Año
total (índice)	114,7	Índice 2005 = 100	2013
Comment: Fuente: Eurostat (DG AGRI calculations). Comentario: El dato corresponde al promedio 2011-2013. Se ha utilizado el valor nacional de la productividad agrícola como proxy para Andalucía.			
28 Formación bruta de capital fijo en la agricultura			
Nombre del indicador	Valor	Unidad	Año
FBCF	922,4	millones EUR	2013
Comment: Fuente: Eurostat (tabla aact_eaa01) y Contabilidad Regional de España (INE). Comentario: El valor de la Formación Bruta de Capital Fijo de la Agricultura en Andalucía (proxy) se ha estimado por el porcentaje que suponía en el año 2007 (último dato disponible en la "Contabilidad Regional de España. Base 2000. Formación Bruta de Capital Fijo. Serie 2000-2007", del INE), sobre el total de Formación Bruta de Capital Fijo de la Agricultura de España en "Economic accounts for agricultura-values at current prices" de Eurostat, para el año 2013.			
cuota de VAB en agricultura	13,5	% de VAB en agricultura	2013
Comment: Fuente: Eurostat (tablas aact_eaa01, nama_10r_3gva) y Contabilidad Regional de España (INE). Comentario: El numerador se calcula como se ha indicado para la Formación Bruta de Capital Fijo en la agricultura (proxy) y el denominador con los datos de Eurostat (tabla nama_10r_3gva).			
29 Bosques y otras superficies forestales (000)			
Nombre del indicador	Valor	Unidad	Año
total	4.467,1	1.000 ha	2013
Comment: Fuente: Anuario Estadístico del Ministerio de Agricultura, Alimentación y Medio Ambiente. Comentario: La información de Andalucía (proxy) procede del Anuario Estadístico del Ministerio de Agricultura, Alimentación y Medio Ambiente, Tabla 12.1.1. Superficie arbolada, desarbolada y forestal, MFE50 (hectáreas), que recoge la Superficie total forestal de todas las Comunidades Autónomas.			
cuota de la superficie de tierra total	51	% de superficie de tierra total	2013
Comment: Fuente: Anuario Estadístico del Ministerio de Agricultura, Alimentación y Medio Ambiente. Comentario: La información de Andalucía (proxy) se ha calculado como un cociente, donde el numerador se obtiene mediante la Superficie arbolada, desarbolada y forestal del Anuario Estadístico del Ministerio de Agricultura, Pesca, Alimentación y Medio Ambiente (Tabla 12.1.1) y el denominador se obtiene mediante la superficie, que elabora Eurostat.			
30 Infraestructura turística			
Nombre del indicador	Valor	Unidad	Año
plazas en establecimientos colectivos	490.469	Número de plazas	2013
Comment: Fuente: Eurostat (tabla tour_cap_nuts2d).			
rurales	37,4	% del total	2013
Comment: Fuente: Eurostat (tabla tour_cap_nuts2d). Comentario: Según la clasificación establecida en la modificación de los Indicadores de			

<i>Contexto de 27 de enero de 2014, el ICC30 se clasifica en función del grado de urbanización. Los valores ofrecidos se refieren a "Thinly-populated areas".</i>			
intermedias	30,7	% del total	2013
<i>Comment: Fuente: Eurostat (tabla tour_cap_nuts2d). Comentario: Según la clasificación establecida en la modificación de los Indicadores de Contexto de 27 de enero de 2014, el ICC30 se clasifica en función del grado de urbanización. Los valores ofrecidos se refieren a "Intermediate areas".</i>			
urbanas	31,9	% del total	2013
<i>Comment: Fuente: Eurostat (tabla tour_cap_nuts2d). Comentario: Según la clasificación establecida en la modificación de los Indicadores de Contexto de 27 de enero de 2014, el ICC30 se clasifica en función del grado de urbanización. Los valores ofrecidos se refieren a "Densely-populated areas".</i>			

<b>III Medio ambiente / clima</b>			
<b>31 Cobertura del suelo</b>			
Nombre del indicador	Valor	Unidad	Año
cuota de tierra agrícola	53,9	% de superficie total	2013
<i>Comment: Fuente: SIOSE Andalucía Ocupación 2013.</i>			
cuota de prados naturales	6,2	% de superficie total	2013
<i>Comment: Fuente: SIOSE Andalucía Ocupación 2013.</i>			
cuota de tierra forestal	13	% de superficie total	2013
<i>Comment: Fuente: SIOSE Andalucía Ocupación 2013.</i>			
cuota de arbustos en bosques en transición	12,4	% de superficie total	2013
<i>Comment: Fuente: SIOSE Andalucía Ocupación 2013.</i>			
cuota de tierra natural	6,5	% de superficie total	2013
<i>Comment: Fuente: SIOSE Andalucía Ocupación 2013.</i>			
cuota de tierra artificial	5	% de superficie total	2013
<i>Comment: Fuente: SIOSE Andalucía Ocupación 2013.</i>			
cuota de otra zona	3	% de superficie total	22013
<i>Comment: Fuente: SIOSE Andalucía Ocupación 2013.</i>			
<b>32 Zonas con limitaciones naturales</b>			
Nombre del indicador	Valor	Unidad	Año
total	69	% del total de SAU	2013
<i>Comment: Fuente: Censo Agrario 2009 según listado de municipios ZLN para el año 2013.</i>			
montaña	35,2	% del total de SAU	2013
<i>Comment: Fuente: Censo Agrario 2009 según listado de municipios ZLN para el año 2013.</i>			
otro	30	% del total de SAU	2013

Comment: Fuente: Censo Agrario 2009 según listado de municipios ZLN para el año 2013.			
específico	3,8	% del total de SAU	2013
Comment: Fuente: Censo Agrario 2009 según listado de municipios ZLN para el año 2013.			
<b>33 Intensidad agrícola</b>			
Nombre del indicador	Valor	Unidad	Año
baja intensidad	62,4	% del total de SAU	2012
Comment: Fuente: Eurostat, based on FADN - Agri-environmental indicator "Intensification/Extensification".			
intensidad media	24,9	% del total de SAU	2012
Comment: Fuente: Eurostat, based on FADN - Agri-environmental indicator "Intensification/Extensification".			
alta intensidad	12,7	% del total de SAU	2012
Comment: Fuente: Eurostat, based on FADN - Agri-environmental indicator "Intensification/Extensification".			
pastoreo	27,5	% del total de SAU	2013
Comment: Fuente: Eurostat - Farm Structure Survey (FSS).			
<b>34 Zonas «Natura 2000»</b>			
Nombre del indicador	Valor	Unidad	Año
cuota del territorio	30	% del territorio	2013
Comment: Fuente: Red de Espacios Naturales Protegidos de Andalucía (RENPA) y Red Natura 2000 SIOSE Andalucía Ocupación 2013.			
cuota de SAU (incluidos prados naturales)	18,1	% de SAU	2013
Comment: Fuente: Red de Espacios Naturales Protegidos de Andalucía (RENPA) y Red Natura 2000 SIOSE Andalucía Ocupación 2013.			
cuota de la superficie forestal total	57	% de superficie forestal	2013
Comment: Fuente: Red de Espacios Naturales Protegidos de Andalucía (RENPA) y Red Natura 2000 SIOSE Andalucía Ocupación 2013.			
<b>35 Índice de aves ligadas a medios agrícolas</b>			
Nombre del indicador	Valor	Unidad	Año
total (índice)	-29,4	Índice 2000 = 100	2013
Comment: Fuente: Programa de Seguimiento de Aves Comunes Reproductoras en Andalucía, Sociedad Ornitológica Española (SEO/Birdlife).			
<b>36 Estado de conservación de los hábitats agrícolas (prados)</b>			
Nombre del indicador	Valor	Unidad	Año
favorable	0	% de evaluaciones de hábitats	2013
Comment: Fuente: Ministerio de Agricultura, Alimentación y Medio Ambiente. Comentario: Los estados de conservación de los Hábitat se actualizan cada seis años a través de los Informes Sexenales elaborados por el MAPAMA con la información recogida de las Comunidades Autónomas. La información actual referente al año 2012, se corresponde con la información más actualizada disponible. La siguiente actualización estará disponible en el primer semestre de 2018.			
desfavorable – inadecuado	54,5	% de evaluaciones de hábitats	2013

<p>Comment: Fuente: Ministerio de Agricultura, Alimentación y Medio Ambiente. Comentario: Los estados de conservación de los Hábitat se actualizan cada seis años a través de los Informes Sexenales elaborados por el MAPAMA con la información recogida de las Comunidades Autónomas. La información actual referente al año 2012, se corresponde con la información más actualizada disponible. La siguiente actualización estará disponible en el primer semestre de 2018.</p>			
desfavorable – malo	36,4	% de evaluaciones de hábitats	2013
<p>Comment: Fuente: Ministerio de Agricultura, Alimentación y Medio Ambiente. Comentario: Los estados de conservación de los Hábitat se actualizan cada seis años a través de los Informes Sexenales elaborados por el MAPAMA con la información recogida de las Comunidades Autónomas. La información actual referente al año 2012, se corresponde con la información más actualizada disponible. La siguiente actualización estará disponible en el primer semestre de 2018.</p>			
desconocido	9,1	% de evaluaciones de hábitats	2013
<p>Comment: Fuente: Ministerio de Agricultura, Alimentación y Medio Ambiente. Comentario: Los estados de conservación de los Hábitat se actualizan cada seis años a través de los Informes Sexenales elaborados por el MAPAMA con la información recogida de las Comunidades Autónomas. La información actual referente al año 2012, se corresponde con la información más actualizada disponible. La siguiente actualización estará disponible en el primer semestre de 2018.</p>			
<b>37 Agricultura de elevado valor natural</b>			
Nombre del indicador	Valor	Unidad	Año
total	45,3	% del total de SAU	2013
<p>Comment: Fuente: SIGPAG 2014, BBDD solicitudes únicas 2010-2013, SIPEA 2013 y cobertura Red Natura 2000 actualización 2013. Comentario: Para el cálculo del valor actualizado a 2013 se ha usado el porcentaje de la superficie agraria total de SIGPAG.</p>			
<b>38 Bosques protegidos</b>			
Nombre del indicador	Valor	Unidad	Año
clase 1.1	3,4	% de superficie de bosques y otras superficies forestales	2013
<p>CComment: Fuente: SIOSE Andalucía Ocupación 2013, Red de Espacios Naturales Protegidos de Andalucía (RENPA) y Planes de recuperación de helechos, pinsapos, dunas y altas cumbres.</p>			
clase 1.2	2	% de superficie de bosques y otras superficies forestales	2013
<p>CComment: Fuente: SIOSE Andalucía Ocupación 2013, Red de Espacios Naturales Protegidos de Andalucía (RENPA) y Planes de recuperación de helechos, pinsapos, dunas y altas cumbres.</p>			
clase 1.3	48,2	% de superficie de bosques y otras superficies forestales	2013
<p>CComment: Fuente: SIOSE Andalucía Ocupación 2013, Red de Espacios Naturales Protegidos de Andalucía (RENPA) y Planes de recuperación de helechos, pinsapos, dunas y altas cumbres.</p>			
clase 2	0,5	% de superficie de bosques y otras superficies forestales	2013
<p>CComment: Fuente: SIOSE Andalucía Ocupación 2013, Red de Espacios Naturales Protegidos de Andalucía (RENPA) y Planes de recuperación de helechos, pinsapos, dunas y altas cumbres..</p>			
<b>39 Captación de aguas en la agricultura</b>			
Nombre del indicador	Valor	Unidad	Año
total	3.443.867,7	1.000 m³	2010
<p>Comment: Fuente: Eurostat (tabla ef_poirrig). Comentario: En la fuente original, los datos nacionales y regionales no se actualizan desde 2010.</p>			

40 Calidad del agua			
Nombre del indicador	Valor	Unidad	Año
excedente potencial de nitrógeno en tierras agrícolas	25	kg N/ha/año	2013
<p>Comment: Fuente: Balance del nitrógeno en la agricultura española (Red uso eficiente del nitrógeno en Agricultura, RUENA). Comentario: Los datos de Andalucía no están disponibles en la fuente originalmente propuesta, por lo que se utiliza como proxy el dato para Andalucía procedente del "Balance de Nitrógeno en la Agricultura Española" del Ministerio de Agricultura, Alimentación y Medio Ambiente</p>			
Excedente potencial de fósforo en tierras agrícolas	-4,8	kg P/ha/año	2013
<p>Comment: Fuente: Balance del fósforo en la agricultura española (Red uso eficiente del nitrógeno en Agricultura, RUENA). Comentario: Los datos de Andalucía no están disponibles en la fuente originalmente propuesta, por lo que se utiliza como proxy el dato para Andalucía procedente del "Balance de Fósforo en la Agricultura Española" del Ministerio de Agricultura, Alimentación y Medio Ambiente</p>			
Nitratos en agua dulce; agua superficial: Alta calidad	68	% de puntos de seguimiento	2013
<p>Comment: Fuente: Ministerio de Agricultura, Alimentación y Medio Ambiente. Comentario: El dato corresponde al año hidrológico 2012-2013, aguas superficiales. Los datos de Andalucía no están disponibles en la fuente originalmente propuesta, por lo que se utiliza como proxy el dato de Andalucía calculado por el Ministerio de Agricultura, Alimentación y Medio Ambiente para las diferentes Comunidades Autónomas, de acuerdo con la metodología de la Comisión.</p>			
Nitratos en agua dulce; agua superficial: Calidad moderada	26	% de puntos de seguimiento	2013
<p>Comment: Fuente: Ministerio de Agricultura, Alimentación y Medio Ambiente. Comentario: El dato corresponde al año hidrológico 2012-2013, aguas superficiales. Los datos de Andalucía no están disponibles en la fuente originalmente propuesta, por lo que se utiliza como proxy el dato de Andalucía calculado por el Ministerio de Agricultura, Alimentación y Medio Ambiente para las diferentes Comunidades Autónomas, de acuerdo con la metodología de la Comisión.</p>			
Nitratos en agua dulce; agua superficial: Calidad insuficiente	6	% de puntos de seguimiento	2013
<p>Comment: Fuente: Ministerio de Agricultura, Alimentación y Medio Ambiente. Comentario: El dato corresponde al año hidrológico 2012-2013, aguas superficiales. Los datos de Andalucía no están disponibles en la fuente originalmente propuesta, por lo que se utiliza como proxy el dato de Andalucía calculado por el Ministerio de Agricultura, Alimentación y Medio Ambiente para las diferentes Comunidades Autónomas, de acuerdo con la metodología de la Comisión.</p>			
Nitratos en agua dulce; agua subterránea: Alta calidad	72	% de puntos de seguimiento	2013
<p>Comment: Fuente: Ministerio de Agricultura, Alimentación y Medio Ambiente. Comentario: El dato corresponde al año hidrológico 2012-2013. Los datos de Andalucía no están disponibles en la fuente originalmente propuesta, por lo que se utiliza como proxy el dato de Andalucía calculado por el Ministerio de Agricultura, Alimentación y Medio Ambiente para las diferentes Comunidades Autónomas, de acuerdo con la metodología de la Comisión.</p>			
Nitratos en agua dulce; agua subterránea: Calidad moderada	12	% de puntos de seguimiento	2013
<p>Comment: Fuente: Ministerio de Agricultura, Alimentación y Medio Ambiente. Comentario: El dato corresponde al año hidrológico 2012-2013. Los datos de Andalucía no están disponibles en la fuente originalmente propuesta, por lo que se utiliza como proxy el dato de Andalucía calculado por el Ministerio de Agricultura, Alimentación y Medio Ambiente para las diferentes Comunidades Autónomas, de acuerdo con la metodología de la Comisión.</p>			
nitratos en agua dulce; agua subterránea: Calidad insuficiente	16	% de puntos de seguimiento	2013
<p>Comment: Fuente: Ministerio de Agricultura, Alimentación y Medio Ambiente. Comentario: El dato corresponde al año hidrológico 2012-2013. Los datos de Andalucía no están disponibles en la fuente originalmente propuesta, por lo que se utiliza como proxy el dato de Andalucía calculado por el Ministerio de Agricultura, Alimentación y Medio Ambiente para las diferentes Comunidades Autónomas, de acuerdo con la metodología de la Comisión.</p>			
41 Materia orgánica del suelo en las tierras de cultivo			
Nombre del indicador	Valor	Unidad	Año
Total de las estimaciones de contenido en carbono	134,4	mega toneladas	2013

orgánico			
<p>omment: Fuente: Inventario de materia orgánica y metales pesados de la capa superficial de suelos agrícolas y de pastos (Instituto de Investigaciones Agropecuarias, INIA-2004) y Joint Research Center (JRC). Comentario: Los datos de Andalucía no están disponibles en la fuente originalmente propuesta, por lo que se aplica el peso del contenido en carbono orgánico de Andalucía respecto al de España (calculado a partir del inventario del INIA 2004 con la metodología propuesta por el MAGRAMA) al último dato proporcionado por JRC para España.</p>			
Contenido medio en carbono orgánico	8,4	g/kg	2009
<p>Comment: Fuente: Inventario de materia orgánica y metales pesados de la capa superficial de suelos agrícolas y de pastos (Instituto de Investigaciones Agropecuarias, INIA-2004) y Joint Research Center (JRC). Comentario: Los datos de Andalucía no están disponibles en la fuente originalmente propuesta, por lo que se aplica el peso del contenido en carbono orgánico de Andalucía respecto al de España (calculado a partir del inventario del INIA 2004 con la metodología propuesta por el MAGRAMA) al último dato proporcionado por JRC para España.</p>			
<b>42 Erosión del suelo por la acción del agua</b>			
Nombre del indicador	Valor	Unidad	Año
Porcentaje de pérdida de suelo por erosión hídrica	19,8	toneladas/ha/año	2013
<p>CComment: Fuente: Consejería de Medio Ambiente y Ordenación del Territorio de la Junta de Andalucía. Comentario: Los datos de Andalucía no están disponibles en la fuente original propuesta, por lo que se utiliza como proxy un indicador que emplea el modelo paramétrico conocido como Ecuación Universal de Pérdidas de Suelo, calculado por la Consejería de Medio Ambiente y Ordenación del Territorio.</p>			
superficie agrícola afectada	1.678,9	1.000 ha	2013
<p>CComment: Fuente: Consejería de Medio Ambiente y Ordenación del Territorio de la Junta de Andalucía. Comentario: Los datos de Andalucía no están disponibles en la fuente original propuesta, por lo que se utiliza como proxy un indicador que emplea el modelo paramétrico conocido como Ecuación Universal de Pérdidas de Suelo, calculado por la Consejería de Medio Ambiente y Ordenación del Territorio.</p>			
superficie agrícola afectada	38,2	% de superficie agrícola	2013
<p>CComment: Fuente: Consejería de Medio Ambiente y Ordenación del Territorio de la Junta de Andalucía. Comentario: Los datos de Andalucía no están disponibles en la fuente original propuesta, por lo que se utiliza como proxy un indicador que emplea el modelo paramétrico conocido como Ecuación Universal de Pérdidas de Suelo, calculado por la Consejería de Medio Ambiente y Ordenación del Territorio.</p>			
<b>43 Producción de energías renovables procedentes de la agricultura y la silvicultura</b>			
Nombre del indicador	Valor	Unidad	Año
procedente de la agricultura	622,2	ktep	2013
<p>Comment: Fuente: Balance Energético de Andalucía 2013 (Agencia Andaluza de la Energía).</p>			
procedente de la silvicultura	608,2	ktep	2013
<p>Comment: Fuente: Balance Energético de Andalucía 2013 (Agencia Andaluza de la Energía).</p>			
<b>44 Consumo de energía en la agricultura, la silvicultura y la industria alimentaria</b>			
Nombre del indicador	Valor	Unidad	Año
agricultura y silvicultura	938,4	ktep	2013
<p>omment: Fuente: Balance Energético de Andalucía 2013 (Agencia Andaluza de la Energía).</p>			
uso por hectárea (agricultura y silvicultura)	214,8	kg de equivalentes de petróleo por ha de SAU	2013
<p>omment: Fuente: Balance Energético de Andalucía 2013 (Agencia Andaluza de la Energía).</p>			
industria alimentaria	331,9	ktep	2013
<p>Comment: Fuentes: Ministerio de Industria, Energía y Turismo, IECA y Agencia Andaluza de la Energía. Comentario: Se dispone del consumo de las principales fuentes de energía (eléctrica, gas natural y GLP) de la industria andaluza por ramas de actividad y se calcula el porcentaje que supone la industria alimentaria sobre el conjunto de la industria andaluza en dicho consumo. Este porcentaje se aplica al total del consumo de energía final de la industria andaluza para estimar (proxy) el de la industria alimentaria.</p>			

45 Emisiones de gases de efecto invernadero procedentes de la agricultura			
Nombre del indicador	Valor	Unidad	Año
total agricultura (CH4 y N2O y emisiones/extracciones del suelo)	4.253,2	1.000 t equivalentes de CO2	2013
<i>Comment: Fuente: Emisiones a la atmósfera de gases de efecto invernadero en Andalucía 2013. Datos básicos 2016. Consejería de Medio Ambiente y Ordenación del Territorio de la Junta de Andalucía.</i>			
cuota del total de las emisiones de gases de efecto invernadero	8,5	% del total de las emisiones netas	2013
<i>Comment: Fuente Emisiones a la atmósfera de gases de efecto invernadero en Andalucía 2013. Datos básicos 2016. Consejería de Medio Ambiente y Ordenación del Territorio de la Junta de Andalucía.</i>			

### 4.1.7. Indicadores de contexto específicos del programa

Sector	Código	Nombre del indicador	Valor	Unidad	Año
I Situación socioeconómica y rural	2.1	Territorio: rurales	99,7	% de superficie total	2013
Comment: Fuente: SIGPAC - Consejería de Agricultura, Pesca y Desarrollo Rural (Junta de Andalucía). Comentario: Se ha utilizado la zonificación específica del PDR de Andalucía.					
I Situación socioeconómica y rural	2.3	Territorio: urbanas	0,26	% de superficie total	2013
Comment: Fuente: SIGPAC - Consejería de Agricultura, Pesca y Desarrollo Rural (Junta de Andalucía). Comentario: Se ha utilizado la zonificación específica del PDR de Andalucía.					
I Situación socioeconómica y rural	9.24	Intercambio de bienes con el extranjero_Importaciones: animales vivos y productos del reino animal	1,84	% del total	2013
Comment: Fuente: Estadísticas de Comercio Exterior de España (Ministerio de Economía y Competitividad): DataComex.					
I Situación socioeconómica y rural	9.32	Intercambio de bienes con el extranjero_Importaciones: madera, carbón vegetal, corcho y sus manufact.	0,36	% del total	2013
Comment: Fuente: Estadísticas de Comercio Exterior de España (Ministerio de Economía y Competitividad): DataComex.					
I Situación socioeconómica y rural	9.2	Intercambio de bienes con el extranjero_Importaciones: animales vivos y productos del reino animal	564.116	Miles EUR	2013
Comment: Fuente: Estadísticas de Comercio Exterior de España (Ministerio de Economía y Competitividad): DataComex.					
I Situación socioeconómica y rural	8.14	Intercambio de bienes con el extranjero_Exportaciones: piedra, yeso y cemento; productos cerámicos	269.855	Miles EUR	2013
Comment: Fuente: Estadísticas de Comercio Exterior de España (Ministerio de Economía y Competitividad): DataComex.					
I Situación socioeconómica y rural	8.20	Intercambio de bienes con el extranjero_Exportaciones: armas y municiones, sus partes y accesorios	5548	Miles EUR	2013
Comment: Fuente: Estadísticas de Comercio Exterior de España (Ministerio de Economía y Competitividad): DataComex.					
I Situación socioeconómica y rural	9.16	Intercambio de bienes con el extranjero_Importaciones: metales comunes y sus manufacturas	1.422.154	Miles EUR	2013
Comment: Fuente: Estadísticas de Comercio Exterior de España (Ministerio de Economía y Competitividad): DataComex.					
I Situación socioeconómica y rural	7.1	I+D: personal	24.139,1	Nº	2013
Comment: Fuente: Estadística sobre actividades de I+D (INE).					
I Situación socioeconómica y rural	9.29	Intercambio de bienes con el extranjero_Importaciones: productos de las industrias químicas y conexas	4,52	% del total	2013
Comment: Fuente: Estadísticas de Comercio Exterior de España (Ministerio de Economía y Competitividad): DataComex.					
I Situación socioeconómica y rural	8.38	Intercambio de bienes con el extranjero_Exportaciones: metales comunes y sus	10,44	% del total	2013



Sector	Código	Nombre del indicador	Valor	Unidad	Año
rural		manufacturas			
Comment: Fuente: Estadísticas de Comercio Exterior de España (Ministerio de Economía y Competitividad): DataComex.					
I Situación socioeconómica y rural	8.10	Intercambio de bienes con el extranjero_Exportaciones: madera, carbón vegetal, corcho y sus manufact.	79.479	Miles EUR	2013
Comment: Fuente: Estadísticas de Comercio Exterior de España (Ministerio de Economía y Competitividad): DataComex.					
I Situación socioeconómica y rural	9.43	Intercambio de bienes con el extranjero_Importaciones: mercancías y productos diversos	0,63	% del total	2013
Comment: Fuente: Estadísticas de Comercio Exterior de España (Ministerio de Economía y Competitividad): DataComex.					
I Situación socioeconómica y rural	8.34	Intercambio de bienes con el extranjero_Exportaciones: materias textiles y sus manufacturas	1,11	% del total	2013
Comment: Fuente: Estadísticas de Comercio Exterior de España (Ministerio de Economía y Competitividad): DataComex.					
I Situación socioeconómica y rural	8.13	Intercambio de bienes con el extranjero_Exportaciones: calzado, sombrerería; flores artificiales	31.526	Miles EUR	2013
Comment: Fuente: Estadísticas de Comercio Exterior de España (Ministerio de Economía y Competitividad): DataComex.					
I Situación socioeconómica y rural	8.37	Intercambio de bienes con el extranjero_Exportaciones: perlas, piedras y metales preciosos, monedas	0,93	% del total	2013
Comment: Fuente: Estadísticas de Comercio Exterior de España (Ministerio de Economía y Competitividad): DataComex.					
I Situación socioeconómica y rural	8.9	Intercambio de bienes con el extranjero_Exportaciones: pieles; cueros; guarnicionerías y sus manufacturas	68.626	Miles EUR	2013
Comment: Fuente: Estadísticas de Comercio Exterior de España (Ministerio de Economía y Competitividad): DataComex.					
I Situación socioeconómica y rural	8.19	Intercambio de bienes con el extranjero_Exportaciones: óptica y precisión; instrumentos de música	104.073	Miles EUR	2013
Comment: Fuente: Estadísticas de Comercio Exterior de España (Ministerio de Economía y Competitividad): DataComex.					
I Situación socioeconómica y rural	9.45	Intercambio de bienes con el extranjero_Importaciones: otros	0,16	% del total	2013
Comment: Fuente: Estadísticas de Comercio Exterior de España (Ministerio de Economía y Competitividad): DataComex.					
I Situación socioeconómica y rural	9.40	Intercambio de bienes con el extranjero_Importaciones: material de transporte	3,59	% del total	2013
Comment: Fuente: Estadísticas de Comercio Exterior de España (Ministerio de Economía y Competitividad): DataComex.					
I Situación socioeconómica y rural	9.4	Intercambio de bienes con el extranjero_Importaciones: grasas y aceites animales o vegetales	679.374	Miles EUR	2013
Comment: Fuente: Estadísticas de Comercio Exterior de España (Ministerio de Economía y Competitividad): DataComex.					
I Situación socioeconómica y rural	7.3	I+D: gastos	1,04	% del PIB	2013

Sector	Código	Nombre del indicador	Valor	Unidad	Año
Comment: Fuente: Estadística sobre actividades de I+D (INE).					
I Situación socioeconómica y rural	9.11	Intercambio de bienes con el extranjero_Importaciones: pastas de madera, papel, cartón y sus aplicaciones	175.472	Miles EUR	2013
Comment: Fuente: Estadísticas de Comercio Exterior de España (Ministerio de Economía y Competitividad): DataComex.					
I Situación socioeconómica y rural	8.5	Intercambio de bienes con el extranjero_Exportaciones: industria alimentaria; bebidas y tabacos	1.199.609	Miles EUR	2013
Comment: Fuente: Estadísticas de Comercio Exterior de España (Ministerio de Economía y Competitividad): DataComex.					
I Situación socioeconómica y rural	8.36	Intercambio de bienes con el extranjero_Exportaciones: piedra, yeso y cemento; productos cerámicos	1,03	% del total	2013
Comment: Fuente: Estadísticas de Comercio Exterior de España (Ministerio de Economía y Competitividad): DataComex.					
I Situación socioeconómica y rural	9.33	Intercambio de bienes con el extranjero_Importaciones: pastas de madera, papel, cartón y sus aplicaciones	0,57	% del total	2013
Comment: Fuente: Estadísticas de Comercio Exterior de España (Ministerio de Economía y Competitividad): DataComex.					
III Medio ambiente / clima	11.3	Superficie afectada en incendios forestales: superficie forestal no arbolada	1.833,21	ha	2013
Comment: Fuente: Consejería de Medio Ambiente y Ordenación del Territorio (Junta de Andalucía).					
I Situación socioeconómica y rural	2.2	Territorio: intermedias	0	% de superficie total	2013
Comment: Fuente: SIGPAC - Consejería de Agricultura, Pesca y Desarrollo Rural (Junta de Andalucía). Comentario: Se ha utilizado la zonificación específica del PDR de Andalucía, la cual no clasifica ninguna zona como "intermedia".					
I Situación socioeconómica y rural	9.25	Intercambio de bienes con el extranjero_Importaciones: productos del reino vegetal	2,78	% del total	2013
Comment: Fuente: Estadísticas de Comercio Exterior de España (Ministerio de Economía y Competitividad): DataComex.					
I Situación socioeconómica y rural	9.12	Intercambio de bienes con el extranjero_Importaciones: materias textiles y sus manufacturas	468.918	Miles EUR	2013
Comment: Fuente: Estadísticas de Comercio Exterior de España (Ministerio de Economía y Competitividad): DataComex.					
I Situación socioeconómica y rural	7.2	I+D: gastos	1.471.261	Miles EUR	2013
Comment: Fuente: Estadística sobre actividades de I+D (INE).					
I Situación socioeconómica y rural	9.27	Intercambio de bienes con el extranjero_Importaciones: industria alimentaria; bebidas y tabacos	3,57	% del total	2013
Comment: Fuente: Estadísticas de Comercio Exterior de España (Ministerio de Economía y Competitividad): DataComex.					
I Situación socioeconómica y rural	8.26	Intercambio de bienes con el extranjero_Exportaciones: grasas y aceites animales o vegetales	6,23	% del total	2013

Sector	Código	Nombre del indicador	Valor	Unidad	Año
Comment: Fuente: Estadísticas de Comercio Exterior de España (Ministerio de Economía y Competitividad): DataComex.					
II Agricultura / Análisis sectorial	4	Superficie agrícola en el marco de la agricultura ecológica: superficie total inscrita en agricultura ecológica	806.726,6	ha	2013
Comment: Fuente: Estadísticas Agricultura Ecológica (Ministerio de Agricultura, Pesca, Alimentación y Medio Ambiente).					
I Situación socioeconómica y rural	9.9	Intercambio de bienes con el extranjero_Importaciones: pieles; cueros; guarnicionerías y sus manufacturas	56.783	Miles EUR	2013
Comment: Fuente: Estadísticas de Comercio Exterior de España (Ministerio de Economía y Competitividad): DataComex.					
III Medio ambiente / clima	10	Incendios forestales: total	795	Nº	2013
Comment: Fuente: Consejería de Medio Ambiente y Ordenación del Territorio (Junta de Andalucía).					
I Situación socioeconómica y rural	9.7	Intercambio de bienes con el extranjero_Importaciones: productos de las industrias químicas y conexas	1.385.087	Miles EUR	2013
Comment: Fuente: Estadísticas de Comercio Exterior de España (Ministerio de Economía y Competitividad): DataComex.					
I Situación socioeconómica y rural	9.41	Intercambio de bienes con el extranjero_Importaciones: óptica y precisión; instrumentos de música	0,55	% del total	2013
Comment: Fuente: Estadísticas de Comercio Exterior de España (Ministerio de Economía y Competitividad): DataComex.					
III Medio ambiente / clima	11.1	Superficie afectada en incendios forestales: total superficie forestal	2.072,47	ha	2013
Comment: Fuente: Consejería de Medio Ambiente y Ordenación del Territorio (Junta de Andalucía).					
I Situación socioeconómica y rural	8.8	Intercambio de bienes con el extranjero_Exportaciones: materias plásticas y caucho y sus manufacturas	371.430	Miles EUR	2013
Comment: Fuente: Estadísticas de Comercio Exterior de España (Ministerio de Economía y Competitividad): DataComex.					
I Situación socioeconómica y rural	9.39	Intercambio de bienes con el extranjero_Importaciones: material eléctrico, aparatos de imagen y sonido	3,77	% del total	2013
Comment: Fuente: Estadísticas de Comercio Exterior de España (Ministerio de Economía y Competitividad): DataComex.					
I Situación socioeconómica y rural	9.37	Intercambio de bienes con el extranjero_Importaciones: perlas, piedras y metales preciosos, monedas	0,1	% del total	2013
Comment: Fuente: Estadísticas de Comercio Exterior de España (Ministerio de Economía y Competitividad): DataComex.					
I Situación socioeconómica y rural	9.26	Intercambio de bienes con el extranjero_Importaciones: grasas y aceites animales o vegetales	2,22	% del total	2013
Comment: Fuente: Estadísticas de Comercio Exterior de España (Ministerio de Economía y Competitividad): DataComex.					
I Situación socioeconómica y rural	8.23	Intercambio de bienes con el extranjero_Exportaciones: otros	2.669.108	Miles EUR	2013
Comment: Fuente: Estadísticas de Comercio Exterior de España (Ministerio de Economía y Competitividad): DataComex.					
I Situación	8.18	Intercambio de bienes con el	1.953.767	Miles EUR	2013

Sector	Código	Nombre del indicador	Valor	Unidad	Año
socioeconómica y rural		extranjero_Exportaciones: material de transporte			
Comment: Fuente: Estadísticas de Comercio Exterior de España (Ministerio de Economía y Competitividad): DataComex.					
I Situación socioeconómica y rural	9.31	Intercambio de bienes con el extranjero_Importaciones: pieles; cueros; guarnicionerías y sus manufacturas	0,19	% del total	2013
Comment: Fuente: Estadísticas de Comercio Exterior de España (Ministerio de Economía y Competitividad): DataComex.					
I Situación socioeconómica y rural	8.44	Intercambio de bienes con el extranjero_Exportaciones: objetos de arte, de colección o de antigüedad	0	% del total	2013
Comment: Fuente: Estadísticas de Comercio Exterior de España (Ministerio de Economía y Competitividad): DataComex.					
I Situación socioeconómica y rural	9.44	Intercambio de bienes con el extranjero_Importaciones: objetos de arte, de colección o de antigüedad	0,01	% del total	2013
Comment: Fuente: Estadísticas de Comercio Exterior de España (Ministerio de Economía y Competitividad): DataComex.					
I Situación socioeconómica y rural	9.19	Intercambio de bienes con el extranjero_Importaciones: óptica y precisión; instrumentos de música	167.684	Miles EUR	2013
Comment: Fuente: Estadísticas de Comercio Exterior de España (Ministerio de Economía y Competitividad): DataComex.					
I Situación socioeconómica y rural	8.21	Intercambio de bienes con el extranjero_Exportaciones: mercancías y productos diversos	164.047	Miles EUR	2013
Comment: Fuente: Estadísticas de Comercio Exterior de España (Ministerio de Economía y Competitividad): DataComex.					
I Situación socioeconómica y rural	8.27	Intercambio de bienes con el extranjero_Exportaciones: industria alimentaria; bebidas y tabacos	4,59	% del total	2013
Comment: Fuente: Estadísticas de Comercio Exterior de España (Ministerio de Economía y Competitividad): DataComex.					
I Situación socioeconómica y rural	8.42	Intercambio de bienes con el extranjero_Exportaciones: Armas y municiones, sus partes y accesorios	0	% del total	2013
Comment: Fuente: Estadísticas de Comercio Exterior de España (Ministerio de Economía y Competitividad): DataComex.					
I Situación socioeconómica y rural	8.43	Intercambio de bienes con el extranjero_Exportaciones: mercancías y productos diversos	0,63	% del total	2013
Comment: Fuente: Estadísticas de Comercio Exterior de España (Ministerio de Economía y Competitividad): DataComex.					
I Situación socioeconómica y rural	9.21	Intercambio de bienes con el extranjero_Importaciones: mercancías y productos diversos	193.049	Miles EUR	2013
Comment: Fuente: Estadísticas de Comercio Exterior de España (Ministerio de Economía y Competitividad): DataComex.					
I Situación socioeconómica y rural	9.10	Intercambio de bienes con el extranjero_Importaciones: madera, carbón vegetal, corcho y sus manufact.	111.689	Miles EUR	2013
Comment: Fuente: Estadísticas de Comercio Exterior de España (Ministerio de Economía y Competitividad): DataComex.					
I Situación socioeconómica y rural	8.45	Intercambio de bienes con el extranjero_Exportaciones: otros	10,22	% del total	2013

Sector	Código	Nombre del indicador	Valor	Unidad	Año
rural					
Comment: Fuente: Estadísticas de Comercio Exterior de España (Ministerio de Economía y Competitividad): DataComex.					
I Situación socioeconómica y rural	8.22	Intercambio de bienes con el extranjero_Exportaciones: objetos de arte, de colección o de antigüedad	846	Miles EUR	2013
Comment: Fuente: Estadísticas de Comercio Exterior de España (Ministerio de Economía y Competitividad): DataComex.					
I Situación socioeconómica y rural	8.16	Intercambio de bienes con el extranjero_Exportaciones: metales comunes y sus manufacturas	2.726.723	Miles EUR	2013
Comment: Fuente: Estadísticas de Comercio Exterior de España (Ministerio de Economía y Competitividad): DataComex.					
I Situación socioeconómica y rural	8.17	Intercambio de bienes con el extranjero_Exportaciones: material eléctrico, aparatos de imagen y sonido	2.601.668	Miles EUR	2013
Comment: Fuente: Estadísticas de Comercio Exterior de España (Ministerio de Economía y Competitividad): DataComex.					
I Situación socioeconómica y rural	9.1	Intercambio de bienes con el extranjero_Importaciones: total	30.625.796	Miles EUR	2013
Comment: Fuente: Estadísticas de Comercio Exterior de España (Ministerio de Economía y Competitividad): DataComex.					
I Situación socioeconómica y rural	8.31	Intercambio de bienes con el extranjero_Exportaciones: pieles; cueros; guarnicionerías y sus manufacturas	0,26	% del total	2013
Comment: Fuente: Estadísticas de Comercio Exterior de España (Ministerio de Economía y Competitividad): DataComex.					
I Situación socioeconómica y rural	9.42	Intercambio de bienes con el extranjero_Importaciones: armas y municiones, sus partes y accesorios	0,02	% del total	2013
Comment: Fuente: Estadísticas de Comercio Exterior de España (Ministerio de Economía y Competitividad): DataComex.					
I Situación socioeconómica y rural	8.28	Intercambio de bienes con el extranjero_Exportaciones: productos minerales	21,71	% del total	2013
Comment: Fuente: Estadísticas de Comercio Exterior de España (Ministerio de Economía y Competitividad): DataComex.					
I Situación socioeconómica y rural	8.25	Intercambio de bienes con el extranjero_Exportaciones: productos del reino vegetal	16,26	% del total	2013
Comment: Fuente: Estadísticas de Comercio Exterior de España (Ministerio de Economía y Competitividad): DataComex.					
I Situación socioeconómica y rural	8.15	Intercambio de bienes con el extranjero_Exportaciones: perlas, piedras y metales preciosos, monedas	244.094	Miles EUR	2013
Comment: Fuente: Estadísticas de Comercio Exterior de España (Ministerio de Economía y Competitividad): DataComex.					
I Situación socioeconómica y rural	8.1	Intercambio de bienes con el extranjero_Exportaciones: total	26.124.613	Miles EUR	2013
Comment: Fuente: Estadísticas de Comercio Exterior de España (Ministerio de Economía y Competitividad): DataComex.					
I Situación socioeconómica y rural	5.2	Acceso a Internet a través de banda ancha: empresas	99,2	% de empresas sobre el total de empresas que tienen acceso a Internet	2013

Sector	Código	Nombre del indicador	Valor	Unidad	Año
Comment: Fuente: Encuesta de uso de TIC y comercio electrónico en las empresas (INE).					
I Situación socioeconómica y rural	8.7	Intercambio de bienes con el extranjero_Exportaciones: productos de las industrias químicas y conexas	955.823	Miles EUR	2013
Comment: Fuente: Estadísticas de Comercio Exterior de España (Ministerio de Economía y Competitividad): DataComex.					
I Situación socioeconómica y rural	9.34	Intercambio de bienes con el extranjero_Importaciones: materias textiles y sus manufacturas	1,53	% del total	2013
Comment: Fuente: Estadísticas de Comercio Exterior de España (Ministerio de Economía y Competitividad): DataComex.					
I Situación socioeconómica y rural	8.35	Intercambio de bienes con el extranjero_Exportaciones: calzado, sombrerería; flores artificiales	0,12	% del total	2013
Comment: Fuente: Estadísticas de Comercio Exterior de España (Ministerio de Economía y Competitividad): DataComex.					
I Situación socioeconómica y rural	9.30	Intercambio de bienes con el extranjero_Importaciones: materias plásticas y caucho y sus manufacturas	1,61	% del total	2013
Comment: Fuente: Estadísticas de Comercio Exterior de España (Ministerio de Economía y Competitividad): DataComex.					
I Situación socioeconómica y rural	9.18	Intercambio de bienes con el extranjero_Importaciones: material de transporte	1.099.534	Miles EUR	2013
Comment: Fuente: Estadísticas de Comercio Exterior de España (Ministerio de Economía y Competitividad): DataComex.					
I Situación socioeconómica y rural	9.13	Intercambio de bienes con el extranjero_Importaciones: calzado, sombrerería; flores artificiales	79.703	Miles EUR	2013
Comment: Fuente: Estadísticas de Comercio Exterior de España (Ministerio de Economía y Competitividad): DataComex.					
I Situación socioeconómica y rural	1.2	Estructura de edades: rural 15-64 años	45,4	% del total de población	2013
Comment: Fuente: Instituto de Estadística y Cartografía de Andalucía. Comentario: Se ha utilizado la zonificación específica del PDR de Andalucía, pero clasificando cada municipio como rural o urbano en su totalidad.					
I Situación socioeconómica y rural	9.14	Intercambio de bienes con el extranjero_Importaciones: piedra, yeso y cemento; productos cerámicos	106.494	Miles EUR	2013
Comment: Fuente: Estadísticas de Comercio Exterior de España (Ministerio de Economía y Competitividad): DataComex.					
I Situación socioeconómica y rural	8.40	Intercambio de bienes con el extranjero_Exportaciones: material de transporte	7,48	% del total	2013
Comment: Fuente: Estadísticas de Comercio Exterior de España (Ministerio de Economía y Competitividad): DataComex.					
I Situación socioeconómica y rural	8.3	Intercambio de bienes con el extranjero_Exportaciones: productos del reino vegetal	4.247.125	Miles EUR	2013
Comment: Fuente: Estadísticas de Comercio Exterior de España (Ministerio de Economía y Competitividad): DataComex.					
I Situación socioeconómica y rural	8.12	Intercambio de bienes con el extranjero_Exportaciones: materias textiles y sus manufacturas	289.449	Miles EUR	2013

Sector	Código	Nombre del indicador	Valor	Unidad	Año
Comment: Fuente: Estadísticas de Comercio Exterior de España (Ministerio de Economía y Competitividad): DataComex.					
I Situación socioeconómica y rural	9.6	Intercambio de bienes con el extranjero_Importaciones: productos minerales	20.437.488	Miles EUR	2013
Comment: Fuente: Estadísticas de Comercio Exterior de España (Ministerio de Economía y Competitividad): DataComex.					
I Situación socioeconómica y rural	9.23	Intercambio de bienes con el extranjero_Importaciones: otros	549.074	Miles EUR	2013
Comment: Fuente: Estadísticas de Comercio Exterior de España (Ministerio de Economía y Competitividad): DataComex.					
I Situación socioeconómica y rural	8.24	Intercambio de bienes con el extranjero_Exportaciones: animales vivos y productos del reino animal	2,2	% del total	2013
Comment: Fuente: Estadísticas de Comercio Exterior de España (Ministerio de Economía y Competitividad): DataComex.					
I Situación socioeconómica y rural	8.41	Intercambio de bienes con el extranjero_Exportaciones: óptica y precisión; instrumentos de música	0,4	% del total	2013
Comment: Fuente: Estadísticas de Comercio Exterior de España (Ministerio de Economía y Competitividad): DataComex.					
I Situación socioeconómica y rural	9.17	Intercambio de bienes con el extranjero_Importaciones: material eléctrico, aparatos de imagen y sonido	1.153.854	Miles EUR	2013
Comment: Fuente: Estadísticas de Comercio Exterior de España (Ministerio de Economía y Competitividad): DataComex.					
I Situación socioeconómica y rural	9.3	Intercambio de bienes con el extranjero_Importaciones: productos del reino vegetal	851.847	Miles EUR	2013
Comment: Fuente: Estadísticas de Comercio Exterior de España (Ministerio de Economía y Competitividad): DataComex.					
I Situación socioeconómica y rural	8.32	Intercambio de bienes con el extranjero_Exportaciones: madera, carbón vegetal, corcho y sus manufact.	0,3	% del total	2013
Comment: Fuente: Estadísticas de Comercio Exterior de España (Ministerio de Economía y Competitividad): DataComex.					
I Situación socioeconómica y rural	3	Densidad de población	65,1	Hab/km2	2013
Comment: Fuente: Instituto de Estadística y Cartografía de Andalucía y Eurostat (tabla demo_r_d3area). Comentario: Se ha utilizado la zonificación específica del PDR de Andalucía.					
I Situación socioeconómica y rural	9.38	Intercambio de bienes con el extranjero_Importaciones: metales comunes y sus manufacturas	4,64	% del total	2013
Comment: Fuente: Estadísticas de Comercio Exterior de España (Ministerio de Economía y Competitividad): DataComex.					
I Situación socioeconómica y rural	9.8	Intercambio de bienes con el extranjero_Importaciones: materias plásticas y caucho y sus manufacturas	494.535	Miles EUR	2013
Comment: Fuente: Estadísticas de Comercio Exterior de España (Ministerio de Economía y Competitividad): DataComex.					
I Situación socioeconómica y rural	9.36	Intercambio de bienes con el extranjero_Importaciones: piedra, yeso y cemento; productos cerámicos	0,35	% del total	2013

Sector	Código	Nombre del indicador	Valor	Unidad	Año
Comment: Fuente: Estadísticas de Comercio Exterior de España (Ministerio de Economía y Competitividad): DataComex.					
I Situación socioeconómica y rural	6	Población que ha utilizado Internet en los últimos 3 meses: total	67	% del total	2013
Comment: Fuente: Encuesta sobre Equipamiento y Uso de Tecnologías de la Información y Comunicación en los hogares (INE).					
I Situación socioeconómica y rural	8.6	Intercambio de bienes con el extranjero_Exportaciones: productos minerales	5.671.404	Miles EUR	2013
Comment: Fuente: Estadísticas de Comercio Exterior de España (Ministerio de Economía y Competitividad): DataComex.					
I Situación socioeconómica y rural	8.2	Intercambio de bienes con el extranjero_Exportaciones: animales vivos y productos del reino animal	573.576	Miles EUR	2013
Comment: Fuente: Estadísticas de Comercio Exterior de España (Ministerio de Economía y Competitividad): DataComex.					
I Situación socioeconómica y rural	9.22	Intercambio de bienes con el extranjero_Importaciones: objetos de arte, de colección o de antigüedad	1.864	Miles EUR	2013
Comment: Fuente: Estadísticas de Comercio Exterior de España (Ministerio de Economía y Competitividad): DataComex.					
I Situación socioeconómica y rural	9.35	Intercambio de bienes con el extranjero_Importaciones: calzado, sombrerería; flores artificiales	0,26	% del total	2013
Comment: Fuente: Estadísticas de Comercio Exterior de España (Ministerio de Economía y Competitividad): DataComex.					
I Situación socioeconómica y rural	8.11	Intercambio de bienes con el extranjero_Exportaciones: pastas de madera, papel, cartón y sus aplicaciones	274.947	Miles EUR	2013
Comment: Fuente: Estadísticas de Comercio Exterior de España (Ministerio de Economía y Competitividad): DataComex.					
I Situación socioeconómica y rural	8.29	Intercambio de bienes con el extranjero_Exportaciones: productos de las industrias químicas y conexas	3,66	% del total	2013
Comment: Fuente: Estadísticas de Comercio Exterior de España (Ministerio de Economía y Competitividad): DataComex.					
I Situación socioeconómica y rural	8.39	Intercambio de bienes con el extranjero_Exportaciones: material eléctrico, aparatos de imagen y sonido	9,96	% del total	2013
Comment: Fuente: Estadísticas de Comercio Exterior de España (Ministerio de Economía y Competitividad): DataComex.					
I Situación socioeconómica y rural	9.15	Intercambio de bienes con el extranjero_Importaciones: perlas, piedras y metales preciosos, monedas	230.127	Miles EUR	2013
Comment: Fuente: Estadísticas de Comercio Exterior de España (Ministerio de Economía y Competitividad): DataComex.					
I Situación socioeconómica y rural	9.28	Intercambio de bienes con el extranjero_Importaciones: productos minerales	66,73	% del total	2013
Comment: Fuente: Estadísticas de Comercio Exterior de España (Ministerio de Economía y Competitividad): DataComex.					
I Situación socioeconómica y rural	8.30	Intercambio de bienes con el extranjero_Exportaciones: materias plásticas y caucho y sus manufacturas	1,42	% del total	2013
Comment: Fuente: Estadísticas de Comercio Exterior de España (Ministerio de Economía y Competitividad): DataComex.					
I Situación	8.33	Intercambio de bienes con el	1,05	% del total	2013



Sector	Código	Nombre del indicador	Valor	Unidad	Año
socioeconómica y rural		extranjero_Exportaciones: pastas de madera, papel, cartón y sus aplicaciones			
Comment: Fuente: Estadísticas de Comercio Exterior de España (Ministerio de Economía y Competitividad): DataComex.					
I Situación socioeconómica y rural	1.3	Estructura de edades: rural > 64 años	910,4	% del total de población	2013
Comment: Fuente: Instituto de Estadística y Cartografía de Andalucía. Comentario: Se ha utilizado la zonificación específica del PDR de Andalucía, pero clasificando cada municipio como rural o urbano en su totalidad.					
I Situación socioeconómica y rural	5.1	Acceso a Internet a través de banda ancha: viviendas	1.815.036	Nº	2013
Comment: Fuente: Instituto de Estadística y Cartografía de Andalucía.					
I Situación socioeconómica y rural	1.1	Estructura de edades: rural < 15 años	911	% del total de población	2013
Comment: Fuente: Instituto de Estadística y Cartografía de Andalucía. Comentario: Se ha utilizado la zonificación específica del PDR de Andalucía, pero clasificando cada municipio como rural o urbano en su totalidad.					
I Situación socioeconómica y rural	8.4	Intercambio de bienes con el extranjero_Exportaciones: grasas y aceites animales o vegetales	1.626.892	Miles EUR	2013
Comment: Fuente: Estadísticas de Comercio Exterior de España (Ministerio de Economía y Competitividad): DataComex.					
I Situación socioeconómica y rural	9.5	Intercambio de bienes con el extranjero_Importaciones: industria alimentaria; bebidas y tabacos	1.092.244	Miles EUR	2013
Comment: Fuente: Estadísticas de Comercio Exterior de España (Ministerio de Economía y Competitividad): DataComex.					
I Situación socioeconómica y rural	9.20	Intercambio de bienes con el extranjero_Importaciones: armas y municiones, sus partes y accesorios	4.707	Miles EUR	2013
Comment: Fuente: Estadísticas de Comercio Exterior de España (Ministerio de Economía y Competitividad): DataComex.					
III Medio ambiente / clima	11.2	Superficie afectada en incendios forestales: superficie forestal arbolada	239,25	ha	2013
Comment: Fuente: Consejería de Medio Ambiente y Ordenación del Territorio..					

Ver Anexo "Capítulo 4" (Indicadores específicos de contexto).

## 4.2. Evaluación de las necesidades

Título (o referencia) de la necesidad	P1			P2		P3		P4			P5					P6			Objetivos horizontales		
	1A	1B	1C	2A	2B	3A	3B	4A	4B	4C	5A	5B	5C	5D	5E	6A	6B	6C	Medio ambiente	Mitigación del cambio climático y adaptación al mismo	Innovación
1. Mejora de la organización y coord. del sistema de I+D+i y de la eficacia de los servicios de transferencia y asesoram.	X	X																	X	X	X
2. Fomento de la actitud innovadora de los agentes socioeconómicos de los sectores agroalimentario, forestal y del medio rural	X	X																	X	X	X
3. Mejorar la formación y capacitación de los agentes del complejo agroalimentario, sector forestal y medio rural			X																X	X	X
4. Mejora del capital humano en el complejo alimentario, sector forestal y medio rural, potenciando el relevo generacional					X														X	X	X
5. Modernización y reestructuración de las explot. agrarias y silvícolas y de las instalaciones de la indust. agroalimentaria				X		X													X	X	X
6. Mejorar la gest. de recursos y residuos, avanzando hacia sectores agro. y silv. bajos en carbono, más competitiv. y sostenib.											X	X	X						X	X	X
7. Apoyar la calidad, diferenciación y promoción de las producciones agroalimentarias y forestales						X													X	X	X
8. Mejora de la vertebración de la cadena agroalimentaria y apoyo a la comercialización de los productos agroalimentarios						X													X	X	X
9. Implementación de instrumentos de prevención y gestión de riesgos, y							X												X	X	X

Título (o referencia) de la necesidad	P1			P2		P3		P4			P5					P6			Objetivos horizontales		
	1A	1B	1C	2A	2B	3A	3B	4A	4B	4C	5A	5B	5C	5D	5E	6A	6B	6C	Medio ambiente	Mitigación del cambio climático y adaptación al mismo	Innovación
mejora de las infraestructuras de protección necesarias																					
10. Dotar al sector productivo de herramientas financieras que permitan la mejora del acceso al crédito en el ámbito rural				X	X	X					X					X					X
11. Fomento prácticas agrícolas y ganaderas para la mitigación y/o adaptación al CC y conservación de la biodiversidad								X	X					X					X	X	
12. Fomentar el aprovechamiento sostenible y puesta en valor del monte mediterráneo mediante una planif. y gestión integrada								X							X				X	X	
13. Mejorar la gestión y conservación de suelos y de su cubierta vegetal										X					X				X	X	
14. Mejorar la calidad de vida de la población rural y la cohesión territorial a través de la diversificación econ., la innov.																X			X		X
15. Mejora de la calidad y acceso a las TICs en las zonas rurales, así como, la potenciación de su uso																		X			X
16. Impulso al enfoque territorial del desarrollo rural mediante estructuras público/privadas representativ. de los territorios																	X		X	X	X
17. Avanzar en la gestión sostenible de la biodiversidad, los SAVN y el paisaje: planificación, ordenación.								X											X	X	
18. Fomento de estrategias que mejoren la gestión y/o calidad del agua								X	X		X								X	X	X

### 4.2.1. Mejora de la organización y coordinación del sistema de I+D+i y de la eficacia de los servicios de transferencia y asesoramiento

#### Prioridades / Ámbitos de interés

- 1A) Fomento de la innovación, la cooperación y el desarrollo de la base de conocimientos en las zonas rurales.
- 1B) Fortalecimiento de los vínculos entre la agricultura, la producción de alimentos y la silvicultura y la investigación y la innovación, en particular con el fin de mejorar la gestión y la eficacia medioambientales.

#### Objetivos horizontales

- Medio ambiente.
- Mitigación del cambio climático y adaptación al mismo.
- Innovación.

#### Descripción

En Andalucía se ha detectado una baja implicación del sector privado en el sistema de innovación andaluz unido a una falta de percepción, por parte de los productores del complejo agroalimentario y forestal, de la necesidad de emprender este tipo de actuaciones.

Teniendo en cuenta la existencia de una red de centros e infraestructuras de investigación agraria y agroalimentaria así como la existencia de parques tecnológicos, se ha establecido la necesidad de mejorar la planificación y organización de las actividades de I+D+i en los sectores económicos del medio rural, persiguiendo de este modo el estímulo de la excelencia y avanzando hacia una especialización inteligente de la región. Donde se considere de manera transversal y como parte esencial la disminución de los impactos ambientales generados por el desarrollo de las actividades y la mejora de la lucha y adaptación al cambio climático,

Esta necesidad implica la mejora de la transferencia de los resultados e intercambio de conocimiento, así como el asesoramiento específico sea más ágil, dirigiéndose directamente a los potenciales beneficiarios.

Unido a lo anterior, parece necesario introducir nuevas modalidades y fórmulas de colaboración (modelos asociativos) entre las instituciones y las empresas, potenciando al IFAPA como instrumento de coordinación de los programas de información y formación del sector agrario, mejorando la implicación y cooperación del conjunto de agentes públicos y privados que participan en los procesos de innovación, desarrollo y transferencia que, a su vez, favorezcan la creación de empleo.

### 4.2.2. Fomento de la actitud innovadora de los agentes socioeconómicos de los sectores agroalimentario, forestal y del medio rural

#### Prioridades / Ámbitos de interés

- 1A) Fomento de la innovación, la cooperación y el desarrollo de la base de conocimientos en las zonas rurales
- 1B) Fortalecimiento de los vínculos entre la agricultura, la producción de alimentos y la silvicultura y la investigación y la innovación, en particular con el fin de mejorar la gestión y la eficacia medioambientales

#### Objetivos horizontales

- Medio ambiente
- Mitigación del cambio climático y adaptación al mismo

- Innovación

### Descripción

Uno de los objetivos prioritarios del PDR de Andalucía es la búsqueda y la generación de nuevas oportunidades de empleo en el medio rural, siendo tratado desde esta necesidad a través del fomento de la actitud innovadora en los productores agroalimentarios y forestales.

Sin embargo, en Andalucía el sector primario presenta menor número de empresas con actividades innovadoras que el resto de sectores derivado por una parte por la baja preparación y formación de la población y concretamente de los profesionales vinculados a la toma de decisiones en las explotaciones andaluzas que dificulta la incorporación de técnicas innovadoras existentes en el complejo agroindustrial, así como el cambio en la organización de la estructura y gestión de las empresas para mejorar su competitividad. Y por otra, por la desconexión existente entre el sector de la investigación y las empresas en la detección y priorización de necesidades de investigación y líneas de trabajo, así como en la generación y mantenimiento de información, y transferencia de resultados.

Aun siendo de este modo, es posible detectar la existencia de experiencias positivas en la incorporación de elementos de I+D en sus prácticas y procesos, en distintos sectores hace más sencilla la adaptación del sector a las necesidades del mercado o la introducción de productos en los canales de comercialización, siempre y cuando se provoque un efecto de arrastre de la difusión y la comunicación de las ventajas y oportunidades que generan los procesos de innovación.

Junto a esto, es importante destacar que la búsqueda de una disminución de los impactos ambientales generados y la mejora de la lucha y adaptación al cambio climático, a través de una mayor eficiencia de recursos es una línea importante para la búsqueda de nuevos nichos de empleo, como se ha podido observar en el elevado potencial existente en la generación de energía a partir de biomasa y otras fuentes de energía renovables.

Por otro lado se considera importante aprovechar las oportunidades que brindan las TICs en la mejora de nuevas técnicas de comercialización y marketing, favoreciendo la mejora de la competitividad de los sectores agrario, agroalimentario, y forestal (piedras angulares del medio rural).

### 4.2.3. Mejorar la formación y capacitación de los agentes del complejo agroalimentario, sector forestal y medio rural

#### Prioridades / Ámbitos de interés

- 1C) Fomento del aprendizaje permanente y la formación profesional en los sectores agrícola y silvícola

#### Objetivos horizontales

- Medio ambiente
- Mitigación del cambio climático y adaptación al mismo
- Innovación

### Descripción

Esta necesidad trata de resumir la falta de adaptación de los conocimientos y de las capacidades de los trabajadores del complejo agroalimentario, sector forestal y medio rural, profundizando en el logro de nuevas competencias y habilidades que permitan asegurar la competitividad de las distintas actividades productivas de dichos sectores, así como mejorar la productividad y el aprovechamiento de recursos integrando la sostenibilidad de manera transversal

Resulta relevante que según el Censo de 2009, sólo el 13,7% de los jefes de explotación (personas físicas) disponen de algún tipo de estudio vinculado con el sector agrario frente a la existencia de un importante número de investigadores y personal dedicado a la transferencia de tecnología. Es por ello por lo que esta necesidad trata de

incidir en la conexión de ambos mundos a través de la adaptación de la oferta formativa a las necesidades y especificidades de los profesionales del sector agrario, agroalimentario y silvícola. A su vez, el sector agrario, silvícola y agroalimentario de Andalucía se caracteriza por explotaciones con jefes de explotación envejecidos y con escasa formación que hace necesario aprovechar la extensa oferta formativa existente de manera adecuada y suficientemente adaptada para mejorar el nivel formativo de los agentes del sector.

#### **4.2.4. Mejora del capital humano en el complejo alimentario, sector forestal y medio rural, potenciando el relevo generacional**

##### **Prioridades / Ámbitos de interés**

- 2B) Facilitar la entrada en el sector agrario de agricultores adecuadamente formados, y en particular el relevo generacional

##### **Objetivos horizontales**

- Medio ambiente
- Mitigación del cambio climático y adaptación al mismo
- Innovación

##### **Descripción**

Esta necesidad está relacionada directamente con la incorporación de los jóvenes en los sectores productivos del mundo rural, favoreciendo de este modo el relevo generacional, haciendo especial mención a las mujeres.

Los datos mostrados en el diagnóstico anuncian que el 48.3% de los titulares de explotaciones agrarias andaluzas tienen una edad superior a los 55 años, este dato, que ofrece un claro déficit del relevo generacional permite reconocer la necesidad de incorporar jóvenes a los sectores productivos del medio rural, aprovechando el capital humano existente, en algunos casos con una formación adecuada (neorurales).

Por lo tanto, esta necesidad reclama, de algún modo, la necesidad de aumentar el atractivo de los empleos rurales para jóvenes (haciendo hincapié en mujeres jóvenes), dado que la ausencia de relevo generacional produce una resistencia natural al cambio que influye directamente sobre la introducción de elementos en la explotación que permitan mejorar la competitividad y la innovación, aumentando por otro lado el riesgo de abandono de explotaciones situadas en zonas marginales.

Otra de las debilidades principales relacionadas con la falta de relevo generacional y vinculado a la ausencia de iniciativa empresarial es la baja productividad de las explotaciones, siendo una realidad la existencia de un elevado porcentaje de agricultores que trabajan en la agricultura a tiempo parcial y con bajos niveles de renta.

En este sentido, es importante destacar que para esta necesidad se han tenido en cuenta los datos relativos a la titularidad de las explotaciones agrarias, marcada por la presencia de personas físicas en un 94,1% de las explotaciones (titulares de explotación), siendo el resto de titulares las sociedades mercantiles (2,6%), las Sociedades Cooperativas (0,33%), Entidades Públicas (0,1%) y otras formas jurídicas (3%).

Por todo ello, es importante realizar una mejora en el capital humano en el complejo agroalimentario y el medio rural, enfatizando el relevo generacional y reforzando el diseño, desarrollo e implementación de políticas activas de empleo.

#### **4.2.5. Modernización y reestructuración de las explotaciones agrarias y silvícolas y de las instalaciones de la industria agroalimentaria**

##### **Prioridades / Ámbitos de interés**

- 2A) Mejorar los resultados económicos de todas las explotaciones y facilitar la reestructuración y

modernización de las mismas, en particular con objeto de incrementar su participación y orientación hacia el mercado, así como la diversificación agrícola

- 3A) Mejora de la competitividad de los productores primarios integrándolos mejor en la cadena agroalimentaria a través de sistemas de calidad, valor añadido a los productos agrícolas, la promoción en mercados locales y circuitos de distribución cortos, las agrupaciones de productores y las organizaciones interprofesionales

#### **Objetivos horizontales**

- Medio ambiente
- Mitigación del cambio climático y adaptación al mismo
- Innovación

#### **Descripción**

Aunque las cifras globales de Andalucía reflejan una agricultura mejor dimensionada que la media europea, existe un importante número de explotaciones con una deficiente dimensión económica, dificultando su capacidad de modernización y adopción de nuevas tecnologías y su supervivencia en ciclos económicos adversos.

Las cifras de productividad del sector agrario andaluz reflejan valores más positivos que la media española y europea, pero se tratan de valores medios que enmascaran las distintas realidades existentes, comprendiendo tanto sectores de alta productividad, como los regadíos más modernos, como sectores donde la productividad es baja, áreas de montaña, zonas semiáridas etc.

En la industria agroalimentaria existe un importante porcentaje de PYME con reducida dimensión productiva, lo que supone una barrera para el crecimiento sostenido del sector. Además, la productividad de la industria agroalimentaria es superior a la de la UE27, pero está aún por debajo de la nacional.

La importancia capital del complejo agroalimentario en Andalucía, a nivel económico y social, hace necesario continuar con la modernización y mejora de la competitividad del sector y de infraestructuras rurales que limitan el desarrollo económico.

Por otro lado, es importante potenciar la internacionalización de la industria agroalimentaria andaluza, sobre todo de ciertos productos con alta demanda, de vital importancia para lograr la apertura a nuevos mercados y hacer frente así a la competencia creciente de terceros países.

Es necesario la adecuación de la estructura de las explotaciones que permita utilizar maquinaria más óptima y eficiente, introduciendo elementos de innovación basados en el respeto ambiental que permitan potenciar la competitividad de manera equilibrada. E introducir criterios de modernización para adaptar las explotaciones a un medio cambiante, ofreciendo elementos que permitan la adaptación de la agricultura y de las actividades del medio rural a los efectos del cambio climático (eficiencia en el riego e infraestructuras de regadío) y que formen parte de las estrategias de mitigación (mantenimiento y creación de sumideros de carbono).

### **4.2.6. Mejorar la gestión de recursos y residuos, avanzando hacia sectores agro. y silv. bajos en carbono, más competitividad y sostenibilidad**

#### **Prioridades / Ámbitos de interés**

- 5A) Mayor eficacia en el uso del agua en la agricultura
- 5B) Mayor eficacia en el uso de la energía en la agricultura y en la transformación de alimentos
- 5C) Facilitar el suministro y el uso de fuentes renovables de energía, subproductos, desechos, residuos y

demás materia prima no alimentaria para impulsar el desarrollo de la bioeconomía

### Objetivos horizontales

- Medio ambiente
- Mitigación del cambio climático y adaptación al mismo
- Innovación

### Descripción

Es necesario avanzar en una mejor gestión de recursos y residuos en las explotaciones agrarias y forestales, y en la industria agroalimentaria que permitan una mayor sinergia entre las actividades agrarias y ambientales. En concreto, se estima oportuno:

- Que tanto la renovación como la adecuación de las instalaciones productivas e infraestructuras relacionadas, contemplen una mejora de la competitividad teniendo en cuenta la necesidad de fomentar el ahorro y mejora de la eficiencia energética, así como el incremento del uso de fuentes de energía renovable, y la optimización del uso de otros recursos.
- Reforzar la mejora continua y/o renovación de las instalaciones de la agroindustria y sus equipos productivos y procesos, con la incorporación de nuevas tecnologías y herramientas que permitan adaptarse y adecuarse progresivamente a las normativas y regulaciones sanitarias y medioambientales, así como aquellas relativas con la mitigación del cambio climático y la adaptación a éste.

En este sentido, es clave el fomento de la ecoeficiencia en las instalaciones e infraestructuras agroalimentarias, optimizando los recursos que en ellas se utilizan, principalmente la energía. Así, es fundamental el aumento de la participación de las fuentes de energía renovable en este sector, así como el avance en la implantación de mejores técnicas disponibles con el objeto de reducir la generación de residuos y subproductos, y el desarrollo e implementación de instrumentos voluntarios de control ambiental y su posterior puesta en valor.

- Por otro lado, es necesario contribuir a desarrollar el potencial de utilización energética de la biomasa forestal, ya sea para finalidad eléctrica o térmica, de forma coordinada con la planificación energética.

## 4.2.7. Apoyar la calidad, diferenciación y promoción de las producciones agroalimentarias y forestales

### Prioridades / Ámbitos de interés

- 3A) Mejora de la competitividad de los productores primarios integrándolos mejor en la cadena agroalimentaria a través de sistemas de calidad, valor añadido a los productos agrícolas, la promoción en mercados locales y circuitos de distribución cortos, las agrupaciones de productores y las organizaciones interprofesionales

### Objetivos horizontales

- Medio ambiente
- Mitigación del cambio climático y adaptación al mismo
- Innovación

### Descripción

A pesar de una notable presencia de figuras de calidad en el entorno agrario y agroalimentario andaluz asociadas a



la positiva valoración de los consumidores de los métodos de producción agrícolas y ganaderos sostenibles con el medio ambiente, así como a la creciente demanda de productos sanos, la progresiva globalización de los mercados y liberalización del comercio supone reforzar el fomento de la diferenciación y calidad de las producciones agrícolas, ganaderas, agroalimentarias y forestales.

Por otro lado, los requisitos cada vez más exigentes en materia de Sanidad y Bienestar Animal, suponen una mayor complejidad para la gestión de las explotaciones ganaderas, a lo que hay que añadir la necesidad de adaptar/crear nuevas infraestructuras de manejo (naves de secuestro, inmovilización, .etc.), así como las exigencias en materia de formación y asesoramiento actualizados de los titulares.

En ese sentido, se considera importante realizar acciones específicas que favorezcan el control, trazabilidad y transparencia, así como de la promoción, información y comunicación de la calidad y diferenciación de las producciones sometidas a figuras e calidad, sobre todo si tenemos en cuenta el aumento significativo de la producción ecológica e integrada así como las ventajas agroclimáticas de Andalucía para la producción de productos de primor y otros productos mediterráneos.

La producción ecológica e integrada así como determinadas marcas de calidad relacionadas con la sostenibilidad, como la Marca Parque Natural de Andalucía, fomentan y visibilizan una producción agraria en línea con el respeto al entorno y lucha que potencia la reducción de las emisiones de CO<sub>2</sub>, del consumo de recursos y de los niveles de la externalización en la alimentación del ganado. Así como potencia el ahorro energético y el mantenimiento de la fertilidad del suelo.

#### **4.2.8. Mejora de la vertebración de la cadena agroalimentaria y apoyo a la comercialización de los productos agroalimentarios**

##### **Prioridades / Ámbitos de interés**

- 3A) Mejora de la competitividad de los productores primarios integrándolos mejor en la cadena agroalimentaria a través de sistemas de calidad, valor añadido a los productos agrícolas, la promoción en mercados locales y circuitos de distribución cortos, las agrupaciones de productores y las organizaciones interprofesionales

##### **Objetivos horizontales**

- Medio ambiente
- Mitigación del cambio climático y adaptación al mismo
- Innovación

##### **Descripción**

Es necesario el apoyo y refuerzo de la comercialización agroalimentaria, adaptándose a los cambios tecnológicos (TICs entre otros), así como a las transformaciones de las organizaciones comerciales y de los mercados

Para ello es importante la disponibilidad de información de calidad y actualizada tanto de la evolución de los mercados y de las cadenas agroalimentarias como de los consumidores al objeto de adaptar sus necesidades, tendencias y comportamientos alimentarios

Además, es clave la búsqueda de nuevas salidas comerciales de las producciones agroalimentarias y silvícolas, profundizando en la prospección de nuevos mercados, en dos vertientes claramente diferenciadas. Por un lado, desarrollando oportunidades de negocio con países terceros (internacionalización), y por otro, avanzando en mercados de ámbito regional y/o local, a través del desarrollo de los canales cortos de comercialización (mercados locales, asociaciones entre productores y consumidores, etc.), así como el fomento de los productos artesanos y

locales, y de aquellos que se obtienen a través de modelos de gestión agraria de amplitud más reducida o de sistemas de producción sostenibles

Relacionado con lo anterior, es necesaria la mejora de la articulación de la cadena agroindustrial al objeto de mejorar su competitividad, así como el mantenimiento y el refuerzo del tejido asociativo existente.

En este sentido es necesario alcanzar una mejor coordinación entre los agentes que participan en la cadena agroalimentaria y el sector forestal, apoyando el papel que desempeñan las organizaciones interprofesionales y el trabajo asociativo y en red de los actores del medio rural. Con el fomento de nuevas formas de comercialización por proximidad y con el desarrollo de canales cortos de transporte (mercados locales, asociaciones entre productores y consumidores, etc.), se da lugar a una economía más respetuosa con el medio ambiente, participando de las estrategias de mitigación del cambio climático a través de un menor consumo de combustibles, a la que debemos añadir elementos de innovación (como mayor uso de las TIC) que favorezcan la obtención de resultados.

#### **4.2.9. Implementación de instrumentos de prevención y gestión de riesgos, y mejora de las infraestructuras de protección necesarias**

##### **Prioridades / Ámbitos de interés**

- 3B) Apoyo a la prevención y la gestión de riesgos en las explotaciones

##### **Objetivos horizontales**

- Medio ambiente
- Mitigación del cambio climático y adaptación al mismo
- Innovación

##### **Descripción**

En un mercado cada vez más globalizado y competitivo, con menor intervención y regulación institucional, los agricultores y ganaderos deben asumir mayores responsabilidades en gestionar los riesgos. La incertidumbre en la evolución de los costes productivos y de los precios de venta, así como la ocurrencia de determinadas adversidades meteorológicas o la aparición de fito y zoonosis que tienen una repercusión inmediata sobre el consumidor, confiere complejidad a esta gestión del riesgo en las explotaciones que condiciona, en último término, su sostenibilidad.

Por otro lado, el clima en Andalucía se caracteriza por tener largos veranos, muy calurosos y secos, pero con la aparición de lluvias torrenciales puntuales. Además, la estación de lluvias se encuentra esparcida a lo largo del otoño, invierno y primavera.

Según las previsiones realizadas para el conjunto de Andalucía, parecen indicar que si bien en el caso de las precipitaciones experimentarían un ligero aumento para el primer tercio de este siglo de hasta un 3%, a partir de ahí se irá produciendo un descenso mantenido de las mismas del orden de un 7%. En cuanto a las temperaturas, las conclusiones también reflejan un aumento progresivo mayor de las temperaturas máximas que de las mínimas.

Por tanto, se hace muy necesaria la inversión en acciones preventivas dirigidas a reducir las consecuencias sobre los sistemas productivos agrarios de las adversidades climáticas y otros posibles desastres catastróficos que pudieran surgir y aprovechar las experiencias en sistemas de alertas fitosanitarias y alimentarias, avanzando así, en la autenticación, el control y el aseguramiento sanitario de los productos agroalimentarios andaluces en combinación con la experiencia de los Seguros Agrarios desarrollados por el MAGRAMA.

#### **4.2.10. Dotar al sector productivo de herramientas financieras que permitan la mejora del acceso al crédito en el ámbito rural**

##### **Prioridades / Ámbitos de interés**

- 2A) Mejorar los resultados económicos de todas las explotaciones y facilitar la reestructuración y modernización de las mismas, en particular con objeto de incrementar su participación y orientación hacia el mercado, así como la diversificación agrícola
- 2B) Facilitar la entrada en el sector agrario de agricultores adecuadamente formados, y en particular el relevo generacional
- 3A) Mejora de la competitividad de los productores primarios integrándolos mejor en la cadena agroalimentaria a través de sistemas de calidad, valor añadido a los productos agrícolas, la promoción en mercados locales y circuitos de distribución cortos, las agrupaciones de productores y las organizaciones interprofesionales
- 5A) Mayor eficacia en el uso del agua en la agricultura
- 6A) Facilitar la diversificación, la creación y el desarrollo de pequeñas empresas y la creación de empleo

#### **Objetivos horizontales**

- Innovación

#### **Descripción**

A través de esta necesidad el PDR de Andalucía identifica el déficit existente de herramientas que facilitan el acceso a la financiación de las explotaciones agrícolas, ganaderas y silvícolas, a las industrias agroalimentarias y forestales, así como a empresas que diversifiquen la economía rural (en especial a las PYME).

El desarrollo de herramientas de este tipo, que permitan el acceso al crédito, es una necesidad generalizada y bastante horizontal en todas las empresas del medio rural dado que la falta de financiación produce un efecto negativo en la diversificación económica, entorpecen la competitividad no permitiendo el crecimiento de las explotaciones, desincentiva la iniciativa empresarial, y dificulta el desarrollo de nuevos nichos de empleo, entre otras consecuencias.

En este sentido, en Andalucía hay unas altas tasas de desempleo y una gran dificultad para el acceso al empleo de jóvenes y mujeres, por lo que es necesario mejorar la información y cultura financiera del emprendedor, siendo prioridad los jóvenes y mujeres que aún no han entrado en el sistema empresarial y comiencen a tener intención de emprender. Es fundamental mejorar la información y coordinación de la oferta pública de financiación.

Por otro lado, el desarrollo de estas herramientas favorecerá el mantenimiento y crecimiento de la agroindustria en zonas rurales, favoreciendo por otro lado el liderazgo del mercado europeo en algunas producciones como aceite y frutas y hortalizas.

### **4.2.11. Fomento prácticas agrícolas y ganaderas para la mitigación y/o adaptación al cambio climático y conservación de la biodiversidad**

#### **Prioridades / Ámbitos de interés**

- 4A) Restaurar, preservar y mejorar la biodiversidad (incluso en las zonas Natura 2000 y en las zonas con limitaciones naturales u otras limitaciones específicas), los sistemas agrarios de alto valor natural, así como el estado de los paisajes europeos
- 4B) Mejora de la gestión del agua, incluyendo la gestión de fertilizantes y plaguicidas
- 5D) Reducción de gases de efecto invernadero y de emisiones de amoníaco procedentes de la agricultura

#### **Objetivos horizontales**

- Medio ambiente

- Mitigación del cambio climático y adaptación al mismo

### Descripción

Aunque han aumentado a lo largo de los años las superficies agrarias andaluzas gestionadas a través de métodos más respetuosos con el medio ambiente, es necesario continuar los avances realizados para la conservación, restauración y mejora de los recursos naturales, fomentando y reforzando la realización de este tipo de prácticas agrarias y profundizando en los beneficios que generan principalmente relacionados con:

- La utilización eficiente de los recursos naturales e insumos,
- La conservación y protección del medio ambiente y la biodiversidad,
- La atenuación y adaptación al cambio climático (efecto sumidero del suelo), reduciendo las emisiones de gases de efecto invernadero (GEI) procedentes de las actividad agraria así como fomentando el secuestro de carbono.

Andalucía posee una gran variedad de ecosistemas con elevada biodiversidad hecho fundamental para la adaptación de la región al cambio climático. Por tanto, es de vital importancia que las prácticas de los distintos sistemas productivos sean compatibles con la conservación, consolidación y regeneración de la calidad de estos ecosistemas a través de una gestión sostenible más respetuosa con el medio ambiente que potencie el desarrollo de sistemas agrarios de alto valor natural.

En este sentido, el deterioro de los sistemas agrarios de manejo extensivo, cultivos esteparios, leñosos permanentes o dehesas, con prácticas agrarias incompatibles con el medio ambiente —elevado consumo de recursos naturales e insumos como pesticidas o fertilizantes, disminución de cubierta vegetal, cultivo en pendientes elevadas, o la sobrecarga ganadera— generan una intensificación cuyas fórmulas productivas deben ser minimizadas para evitar el deterioro de la biodiversidad o la erosión en la región, entre otros aspectos, que dificultan la lucha contra el cambio climático y la adaptación del medio al mismo.

Es por tanto, muy importante mantener los esfuerzos realizados y establecer nuevas estrategias como el Anteproyecto de Ley contra el Cambio Climático en Andalucía, que permite establecer un buen punto de partida para el desarrollo de instrumentos normativos que atiendan a este objetivo transversal.

## 4.2.12. Fomentar el aprovechamiento sostenible y puesta en valor del monte mediterráneo mediante una planificación y gestión integrada

### Prioridades / Ámbitos de interés

- 4A) Restaurar, preservar y mejorar la biodiversidad (incluso en las zonas Natura 2000 y en las zonas con limitaciones naturales u otras limitaciones específicas), los sistemas agrarios de alto valor natural, así como el estado de los paisajes europeos
- 5E) Fomento de la conservación y la captura de carbono en los sectores agrícola y silvícola

### Objetivos horizontales

- Medio ambiente
- Mitigación del cambio climático y adaptación al mismo

### Descripción

Los montes andaluces presentan un carácter multifuncional por la producción de bienes de mercado (corcho, madera, frutos), por sus funciones ambientales básicas (de protección del suelo, de reserva de biodiversidad, de mantenimiento de calidad hídrica o sumidero de CO<sup>2</sup>) sociales y culturales (uso recreativo, patrimonio cultural y

etnográfico).

Para mantenimiento y aprovechamiento de este carácter multifuncional de los espacios forestales se requiere de una gestión y ordenación integrada. Que disminuya o, en su caso, amortigüe los riesgos potenciales a los que se encuentran sometidos estos espacios como es el caso de los incendios forestales. Y refuerce la compatibilidad entre los objetivos más ambientales de conservación y los objetivos más económicos y sociales y por tanto potencie el aprovechamiento sostenible y adecuado de los montes andaluces.

Por ello, es necesario establecer un equilibrio socioeconómico en estos espacios que permitan su sostenibilidad y mantengan su actividad como sumidero de gases de efecto invernadero, salvaguardando la biodiversidad y la geodiversidad, factores que influyen positivamente sobre la resiliencia de los territorios ante los efectos del cambio climático y fenómenos adversos como incendios y otros desastres naturales.

La calidad del medio ambiente de Andalucía está muy ligada a la calidad de sus entornos rurales. Es importante destacar, además, que la biodiversidad presente en la región está frecuentemente ligada a sistemas de manejo extensivos que se han perpetuado en el tiempo y que constituyen señas de la identidad cultural de la región como la dehesa, los sistemas de pastoreo, los alcornocales, los matorrales con vocación apícola, (etc.) conformando territorios y paisajes con una gran relevancia para la flora y fauna.

Es importante aprovechar más el potencial productivo del sector forestal como reserva de la biodiversidad y su cada vez mayor demanda para uso recreativo, social y cultural favoreciendo su aprovechamiento y protección a través de elementos como la certificación gestión forestal sostenible como herramienta para mejorar la gestión de los montes.

#### **4.2.13. Mejorar la gestión y conservación de suelos y de su cubierta vegetal**

##### **Prioridades / Ámbitos de interés**

- 4C) Prevenir la erosión de los suelos y mejorar la gestión de los mismos
- 5E) Fomento de la conservación y la captura de carbono en los sectores agrícola y silvícola

##### **Objetivos horizontales**

- Medio ambiente
- Mitigación del cambio climático y adaptación al mismo

##### **Descripción**

Andalucía se caracteriza por un ecosistema mediterráneo donde los contenidos en materia orgánica son bajos y el suelo es considerado un recurso básico para la conservación del medio natural. Esta situación conforma un sistema complejo y sensible a los agentes atmosféricos -lluvia- y antropogénicos -agricultura y ganadería- que provocan una alteración y degradación de su estructura y su calidad a través de la erosión y de desertificación.

Uno de los principales factores que limitan la erosión y desertificación es la presencia de vegetación, como factor formador de suelo que ejerce el papel de suministrador de materia orgánica y fijación del suelo. Las zonas más afectadas por la erosión y la desertificación se concentran en el sureste andaluz aunque toda la región se ve afectada por un progresivo aumento de factores de riesgo donde casi la mitad de la superficie presenta un grado muy alto de erosión superando el porcentaje nacional y europeo de superficie afectada.

Por ello, es necesario tomar medidas encaminadas a mejorar la gestión y conservación de los suelos para minimizar los riesgos de erosión y desertificación, En este sentido, hay que incidir en el desarrollo de prácticas agrarias que mantengan el suelo en las condiciones más favorables para poder hacer frente a la acción de los distintos fenómenos atmosféricos y evitar así su erosión.

Estrategias como la implementación de cultivos fijadores de nitrógeno y la no dependencia monocultivos y de cultivos

intensivos, son elementos positivos que permiten frenar el incremento de sistemas edáficos debilitados que aumentan los riesgos de erosión.

Por otro lado, realizar actuaciones de regeneración de la cubierta vegetal, especialmente en el ámbito de la dehesa, permite hacer frente a la demanda de prácticas más respetuosas con el medio ambiente, prácticas cada vez más demandadas por la sociedad andaluza.

Por último, es importante destacar que la gestión y conservación de los suelos permiten, crear nuevos sumideros de absorción de carbono por parte de masas forestales y cultivos agrícolas permanentes, que ayudaran a atender al objetivo de mitigación del cambio climático y adaptación al mismo.

#### **4.2.14. Mejorar la calidad de vida de la población rural y la cohesión territorial a través de la diversificación económica, la innovación**

##### **Prioridades / Ámbitos de interés**

- 6A) Facilitar la diversificación, la creación y el desarrollo de pequeñas empresas y la creación de empleo

##### **Objetivos horizontales**

- Medio ambiente
- Innovación

##### **Descripción**

El impulso a la cohesión territorial, mejorando la calidad de vida de los territorios a través de la diversificación de la economía rural bajo un enfoque de gestión integral permitirá la dinamización socioeconómica, la creación de masas críticas en estas áreas y el desarrollo de procesos de mantenimiento y fijación de la población de los municipios rurales andaluces.

En este marco, es básico el desarrollo de nuevos nichos de trabajo en el medio rural, para luchar contra las altas tasas de desempleo e intentar solucionar las dificultades para el acceso al empleo, sobre todo, de jóvenes y mujeres.

El desarrollo de un turismo, apoyado en el patrimonio, la cultura, la naturaleza y demás elementos de la identidad andaluza, es una oportunidad para mejorar la calidad de vida de la población rural y la cohesión territorial, y lograr así, avanzar en la reducción de la brecha social y económica entre el mundo rural y el urbano.

Modernizar el mundo rural, con nuevas actividades innovadoras y con una perspectiva de mejora del medio ambiente, que permitan también diversificar la economía y evitar riesgos, es indispensable para mejorar la cohesión de los territorios y la calidad de vida de sus habitantes.

El PDR andaluz quiere aprovechar también las oportunidades que brindan las TIC para desarrollar nuevas oportunidades de empleo en el medio rural, y conseguir mejorar la calidad de vida de la población rural y la cohesión territorial.

#### **4.2.15. Mejora de la calidad y acceso a las TICs en las zonas rurales, así como, la potenciación de su uso**

##### **Prioridades / Ámbitos de interés**

- 6C) Mejorar la accesibilidad a las tecnologías de la información y la comunicación (TIC) así como su uso y calidad en las zonas rurales

##### **Objetivos horizontales**

- Innovación

### Descripción

Si bien es cierto que el acceso a Internet en el medio rural ha mejorado en los últimos años, sigue siendo necesario trabajar en el fomento del acceso a Internet y mejora de la calidad de los servicios de banda ancha.

Sigue existiendo un menor índice de acceso a las nuevas tecnologías en el medio rural, especialmente en mujeres, por lo que trabajar en su difusión, reducirá enormemente la brecha digital entre el espacio rural y el urbano, cada vez más reducido.

Potenciar su uso incidirá en la competitividad de las actividades y procesos que se desarrollan en el medio rural, facilitando el encaje de las economías locales en un mundo cada vez más globalizado.

Por otro lado, es importante desarrollar nuevos modelos de formación y asesoramiento a través de las herramientas digitales, que avancen en la transferencia de conocimiento en todos los niveles del sistema educativo. De este modo se mejorará la empleabilidad y capacitación de todos los agentes presentes y futuros que componen el sistema económico agrario de Andalucía, especialmente mujeres.

Es importante por tanto, que la mejora en la calidad y acceso a TICs en zonas rurales (que por sí misma constituye una estrategia de innovación para el acceso a la información, formación y asesoramiento) vaya encaminada hacia el desarrollo del mundo rural que favorezca la permeabilización de la población rural de la innovación (entendida en un sentido más amplio).

## 4.2.16. Impulso al enfoque territorial del desarrollo rural mediante estructuras público/privadas representativas de los territorios

### Prioridades / Ámbitos de interés

- 6B) Fomento del desarrollo local en las zonas rurales

### Objetivos horizontales

- Medio ambiente
- Mitigación del cambio climático y adaptación al mismo
- Innovación

### Descripción

Se considera necesario para el impulso del desarrollo local de las zonas rurales de Andalucía crear y mantener estructuras de partenariados público-privados, que ejerzan de representantes del territorio, promoviendo la vertebración social y poniendo en marcha un modelo de gobernanza local que diseñe las Estrategias de Desarrollo Local, a partir de compromisos entre los agentes y actores presentes en el territorio.

Siguiendo esta línea, es necesaria la puesta en marcha y la ejecución de EDL en las comarcas rurales con el fin de impulsar el desarrollo local, que serán diseñadas por el territorio y que tienen como objetivo continuar el proceso de diversificación económica de las comarcas rurales, a partir de los recursos endógenos del territorio y que permitan la construcción de un nuevo modelo de ruralidad, basado en la innovación social. Es decir, estrategias globales con enfoque territorial, multisectorial, integrador, enfoque ascendente, que desarrollen la cooperación y el trabajo en red y hagan de las comarcas rurales, centros de innovación social.

Por tanto, la metodología LEADER, si bien cuenta con una gran experiencia, sigue siendo muy necesaria. Se considera importante apoyar la mejora de la ejecución de los enfoques territoriales a través de elementos flexibilizadores que permitan el aprovechamiento del capital humano formado del medio rural, el desarrollo del

turismo basado en sus recursos y elementos de identidad territorial andaluza y el creciente aprovechamiento de las nuevas formas de comercialización. La realización de un proceso participativo a través de integrantes de la comunidad rural, implica la adquisición de capacidades (y por tanto conocimientos) por parte de los agentes que intervienen en el medio rural.

Una mejora en el conocimiento del medio, producirá de manera directa una mejora en la aplicación o introducción de elementos innovadores que permitan obtener mejoras en los procesos y productos.

Por otro lado, todos estos factores facilitarán la diversificación, factor clave dentro de la resiliencia económica y por tanto, fijadora de la población, siempre teniendo en cuenta factores ambientales como el crecimiento sostenido y el cambio climático.

#### **4.2.17. Avanzar en la gestión sostenible de la biodiversidad, los SAVN y el paisaje: planificación, ordenación**

##### **Prioridades / Ámbitos de interés**

- 4A) Restaurar, preservar y mejorar la biodiversidad (incluso en las zonas Natura 2000 y en las zonas con limitaciones naturales u otras limitaciones específicas), los sistemas agrarios de alto valor natural, así como el estado de los paisajes europeos

##### **Objetivos horizontales**

- Medio ambiente
- Mitigación del cambio climático y adaptación al mismo

##### **Descripción**

Andalucía constituye una de las mayores reservas de biodiversidad de Europa con casi medio millón de hectáreas considerados hábitats prioritarios. La existencia de ecosistemas con hábitats y especies en difícil estado de conservación hace necesario desarrollar actuaciones destinadas a revertir sus situaciones de amenaza facilitando una gestión sostenible que potencie la conectividad de los ecosistemas y poblaciones silvestres y el mantenimiento de determinados sistemas agrarios y forestales de gran diversidad y riqueza.

Aunque en Andalucía existen actuaciones que han permitido avanzar en la gestión sostenible de la biodiversidad, como la Estrategia Andaluza de Gestión Integrada de la Biodiversidad donde se integran el Catálogo de Especies Amenazadas y los Espacios Naturales Protegidos; es imprescindible seguir con la elaboración y aprobación de los Planes de Gestión de las zonas de Red Natura 2000 que permitan completar la declaración las Zonas Especial Conservación y marquen las pautas y limitaciones para la ordenación y aprovechamiento de los recursos naturales para dar respuesta a los desafíos del Marco de Acción Prioritaria de Red Natura 2000.

Es importante fomentar la conservación, consolidación y regeneración, en su caso, de aquellos sistemas de alto valor natural relacionados con sistemas productivos tradicionales de gestión sostenible para poder atender a la demanda creciente de la sociedad andaluza de prácticas más respetuosas con el medioambiente y el paisaje como es el caso de las dehesas y de determinados pastos o pastizales naturales de montaña.

La introducción de nuevos instrumentos de planificación y la ordenación de los recursos naturales y espacios protegidos implica la protección y el fomento de las especies silvestres, sus hábitats y del paisaje. A su vez la gestión sostenible aumenta la resiliencia al cambio climático a través de la disminución del riesgo de incendios, de inundaciones contribuyendo a la conectividad espacial.

Ver Anexo "Capítulo 4".



## 4.2.18. Fomento de estrategias que mejoren la gestión y/o calidad del agua

### Prioridades / Ámbitos de interés

- 4A) Restaurar, preservar y mejorar la biodiversidad (incluso en las zonas Natura 2000 y en las zonas con limitaciones naturales u otras limitaciones específicas), los sistemas agrarios de alto valor natural, así como el estado de los paisajes europeos
- 4B) Mejora de la gestión del agua, incluyendo la gestión de fertilizantes y plaguicidas
- 5A) Mayor eficacia en el uso del agua en la agricultura

### Objetivos horizontales

- Medio ambiente
- Mitigación del cambio climático y adaptación al mismo
- Innovación

### Descripción

En Andalucía los recursos hídricos constituyen un elemento frágil en disponibilidad y calidad debido a las condiciones geoclimáticas irregularidad en su distribución espacial y temporal.

La actividad agraria tiene una gran influencia sobre la calidad y consumo de estos recursos por algunas prácticas que entre otros potencian la sobreexplotación y contaminación e intrusión marina de aguas tanto de las aguas superficiales como subterráneas y con ello las altas concentraciones de nitratos.

Tomando como base a la DMA 2000/60/CE, se hace necesario potenciar la conservación y restauración del recurso agua, a través de la realización de prácticas agrarias sostenibles que profundicen en la mejora de su gestión y calidad reduciendo la contaminación difusa, especialmente en zonas con una actividad intensa y por tanto más afectadas y/o vulnerables.

A su vez, considerando las estrategias para mejorar la gestión hídrica que promueven las distintas Demarcaciones de Cuenca presentes en la región, a través de la aprobación de los nuevos los Planes Hidrológicos, se hace necesario focalizar los esfuerzos en la gestión de la problemática definida en materia de sostenibilidad de los recursos considerando las determinaciones definidas en dichos planes y incluyendo las correspondiente a la Directiva de Nitratos y así de esta manera potenciar el desarrollo de sistemas de riego eficientes apoyados con otras prácticas como la implantación de cultivos fijadores de nitrógeno.

Además, el sector agroindustrial también influye directamente con la calidad de las aguas en relación a los vertidos. Es necesario profundizar en las estrategias sobre los sistemas de saneamiento y depuración, fomentando las plantas de tratamiento.

Las estrategias de gestión y/o calidad del agua están directamente relacionadas con el mantenimiento del medio ambiente y con la adaptación al cambio climático a través de una reducción de la contaminación y salinización del agua. El enfoque de innovación en tal estrategia permitirá aportar nuevas soluciones que refuercen el efecto positivo.

## 5. DESCRIPCIÓN DE LA ESTRATEGIA

### 5.1. Justificación de las necesidades seleccionadas para ser abordadas por el PDR y de la elección de objetivos, prioridades y ámbitos de interés a partir de los datos del análisis DAFO y la evaluación de necesidades. Cuando sea relevante, en el programa incluirá una justificación de subprogramas temáticos. La justificación demostrará en particular los requisitos mencionados en el artículo 1, apartado 1, letra c), incisos i) y iv) del Reglamento (UE) nº 1305/2013

Andalucía ha definido su planteamiento estratégico de desarrollo regional para el período 2014-2020 en el documento de Programación “Estrategia para la Competitividad de Andalucía” cuya formulación se hizo mediante Acuerdo del Consejo de Gobierno de 2 de julio de 2013. El Plan tiene un planteamiento concreto y táctico a corto plazo, propiciar una salida rápida de la crisis, con un objetivo central sobre el que han de pivotar todos los esfuerzos: **la creación de empleo**.

Esta nueva estrategia de desarrollo económico y social de Andalucía, dirigida a recuperar el crecimiento económico y a generar empleo, se centra en objetivos estrechamente relacionados con las Prioridades de la Europa 2020 y con las recomendaciones de la Comisión Europea en el documento “Posición de los servicios de la Comisión sobre el desarrollo del Acuerdo de Asociación y de programas de España en el período 2014-2020” (Position Paper).

La estrategia del Plan persigue los objetivos contemplados en el Acuerdo de Asociación de España 2014-2020. Para alcanzar estos objetivos el Programa de Desarrollo Rural de Andalucía 2014-2020 implementa medidas e instrumentos estructurados en las seis áreas prioritarias para el desarrollo rural de la Unión, establecidas en el Reglamento (UE) nº 1305/2013, y asume también, los tres elementos transversales de programación, clima, innovación y medio ambiente.

Así mismo, el PDR de Andalucía prevé el desarrollo de un subprograma temático del sector olivar. Como se establece en el diagnóstico de programa, la representabilidad e importancia económica, social y medioambiental del cultivo del olivar en la región, a dado lugar a considerar la necesidad de concretar y definir las principales actuaciones y acciones a fomentar para responder a las necesidades concretas de este cultivo y del sector productivo asociado al mismo.

El Plan Director del Olivar Andaluz refuerza el diagnóstico, reseñando que la excelente adaptación del cultivo a muy diversa localizaciones, que constituye la principal actividad de numerosos pueblos andaluces y que la industria asociada al olivar vértebra y cohesionan el medio rural, todo ello hace que sea esencial un apoyo específico del sector sobre todo en los territorios donde el cultivo es predominante

En el diagnóstico de situación actual del PDR de Andalucía 2014-2020 y, a través del análisis DAFO se han detectado las Debilidades y Amenazas las que se quiere dar respuesta, que son fundamentalmente las siguientes:

- Despoblamiento y progresivo envejecimiento de la población en el medio rural, especialmente en zonas marginales que condiciona, a su vez, el relevo generacional de los titulares de las explotaciones agrícolas.
- Cierta déficit de investigación y formación en comparación con nuestro entorno competitivo de referencia.
- Escasa implantación de las TICs en el medio rural que limita potenciales incrementos de competitividad de las empresas.
- Menor dimensión de las explotaciones agrarias y excesiva atomización de las empresas del complejo agroalimentarios que merma su rentabilidad y ralentiza los procesos de innovación tecnológica.
- Deficiente articulación interna y carencia de una potente estructura para la comercialización, lo que hace perder gran parte del valor añadido que genera una producción de elevada calidad.

- Los problemas derivados del Cambio Climático y sus consecuencias sobre los recursos hídricos, el suelo y la biodiversidad.
- Los problemas derivados de la gestión de los residuos (tanto agrícolas como ganaderos) y las emisiones de gases contaminantes.

No obstante, el análisis realizado también ofrece Fortalezas y Oportunidades como son:

- La importancia de la actividad agroalimentaria en Andalucía, con una oferta de calidad y diversa que sustenta, en gran medida, la base económica del medio rural.
- Se viene acometiendo de forma constante un proceso de innovación en la agricultura y la agroindustria andaluza que han mejorado la competitividad, calidad, sanidad y sostenibilidad de las producciones, reflejada en el volumen alcanzado por las exportaciones.
- Incorporación de nuevas pautas (sociales y económicas) más respetuosas con el medio ambiente que generan oportunidades en las industrias y servicios, que pueden ser aprovechadas por el tejido empresarial andaluz.
- Planificación y gestión de los instrumentos de protección y ordenación de los recursos naturales y de la Biodiversidad.
- Reducción progresiva de las emisiones de GEI y potencialidad de las energías renovables.

En coherencia con este análisis, desde el equipo de programación se ha desarrollado un PDR regional fuertemente vinculado a los distintos elementos que forman parte de la programación, especialmente visible en las relaciones establecidas con las necesidades y objetivos (generales y específicos) previstos en el Reglamento 1305/2013, así como entre éstos y las medidas programadas

En este sentido, la relación existente entre las necesidades y objetivos generales está definida, a su vez, por su relación con los objetivos específicos, lo que permite aportar solidez al diseño de la programación del desarrollo rural en Andalucía.

En relación con el proceso de detección de necesidades, el equipo de programación, que forma parte de la Autoridad de Gestión unido al personal de la Consejería de Agricultura, Pesca y Desarrollo Rural (CAPDER) y de la Consejería de Medio Ambiente y Ordenación del Territorio (CMAyOT), realizaron una fase inicial de análisis y síntesis de los resultados obtenidos del análisis DAFO junto al documento de Diagnóstico de Andalucía, creando un total de 17 necesidades.

Teniendo en cuenta la relevancia de las zonas rurales en el territorio andaluz, su fuerte vertebración organizativa y la trascendencia de las actividades que serán desarrolladas en el programa a través de las necesidades identificadas, la Autoridad de Gestión puso en marcha paralelamente al proceso de participación pública a través de la plataforma web para la Gobernanza del PDR de Andalucía 2014-2020.

Como resultado, un total de 40 entidades dentro de los que destacan agentes sociales, económicos, sectoriales, etc. han colaborado aportando ideas y argumentos que han permitido mejorar la coherencia interna entre cada uno de los elementos de la programación (DAFO-NECESIDADES). Concretamente se realizaron un total de 27 propuestas por parte de 8 entidades con relación a las necesidades identificadas.

Gracias a este procedimiento, las 17 necesidades propuestas inicialmente en la plataforma para la Gobernanza 2014-2020 han sido redefinidas matizando su contenido, llegando en el caso de la necesidad 11 a formar 2 necesidades independientes, dando como resultado un nuevo número de necesidades (18) que permiten otorgar mayor relevancia a ciertos aspectos que habían sido aglutinados bajo un criterio inicial de síntesis.

Es importante destacar que la nueva redacción de necesidades realizada a través de los agentes que forman parte del partenariado ha permitido una mejor relación con los documentos de referencia (DAFO y Diagnóstico), obteniendo

de este modo mayor solidez y coherencia.

Para la priorización de las necesidades del PDR de Andalucía se ha tenido en cuenta la Estrategia Europa 2020, los retos identificados para España por la Comisión, el Acuerdo de Asociación, el Marco Nacional, la Estrategia para la Competitividad de Andalucía, las experiencias adquiridas por los gestores de las ayudas durante el periodo anterior, y la participación de agentes consultados para la selección y definición de las necesidades durante el proceso de gobernanza, así como los elementos del DAFO que sustenta cada una de las necesidades. Además, en dicha priorización se ha tenido en cuenta las limitaciones presupuestarias para el Periodo 2014-2020.

De manera adicional, una vez realizada la Evaluación más exhaustiva presentada en el Informe Anual de Ejecución 2018 sobre el impacto del Programa de Desarrollo Rural de Andalucía 2014-2020, se ha procedido a analizar sus resultados y realizar una reorganización en la priorización de estas mismas necesidades, de acuerdo con dichos resultados.

A final de 2019, se inicia la propuesta por parte de la Comisión Europea de ampliar el apoyo al desarrollo rural en 2021 y 2022 bajo las normas del marco 2014-2020 facilitando así la transición de los PDR, al Plan Estratégico de la PAC. Finalmente, se acuerda ampliar los Programas de Desarrollo Rural 2014-2020 hasta el 31 de diciembre de 2022, con unos fondos adicionales para dicho período de transición, para cada Programa.

Junto a ello es necesario mencionar la situación vivida a partir de 2020 en relación con el brote del virus Covid-19, que ha hecho necesario que durante todo el año 2020 y principios del 2021 se tomaran medidas de confinamiento de la población, limitación de la libre circulación de personas, prohibición de celebración de eventos y otras medidas de contención en todos los ámbitos, también en el ámbito rural. Con el objetivo de paliar los efectos negativos de las medidas tomadas para frenar la pandemia, la Comisión Europea aprobó el Reglamento (UE) 2020/872 del Parlamento Europeo y del Consejo de 24 de junio de 2020 por el que se modifica el Reglamento (UE) nº 1305/2013 en lo que respecta a una medida específica destinada a proporcionar ayuda temporal excepcional en el marco del Fondo Europeo Agrícola de Desarrollo Rural (FEADER) en respuesta al brote de Covid-19, se crea una medida regulada en el artículo 39 ter. Se trata de la medida 21 de los Programas de Desarrollo Rural, una ayuda prevista para proporcionar asistencia de emergencia a los agricultores y a las Pymes especialmente afectados por la crisis Covid-19 con el fin de garantizar su actividad empresarial. Se prorroga su aplicación hasta el 31 de diciembre de 2021.

A su vez, a raíz de la invasión de Ucrania por parte de Rusia, la situación del sector agroalimentario se ha visto muy afectada, por lo que la Comisión Europea aprobó el Reglamento (UE) nº 2022/1033 del Parlamento Europeo y del Consejo de 29 de junio de 2022 por el que se modifica el Reglamento (UE) nº 1305/2013 en lo que respecta a una medida específica destinada a proporcionar ayuda temporal excepcional en el marco del Fondo Europeo Agrícola de Desarrollo Rural (FEADER) en respuesta a las repercusiones de la invasión de Ucrania por parte de Rusia, creándose la medida 22 regulada por el artículo 39 quater, de ayuda temporal excepcional destinada a agricultores y ganaderos especialmente afectados por la invasión de Ucrania por parte de Rusia.

Adicionalmente, se cede a todos los Programas de Desarrollo Rural parte de los fondos del Plan de Recuperación para hacer frente a las consecuencias del Covid-19, debiendo estos fondos NEXT GENERATION-EURI contribuir a los objetivos del Pacto Verde UE (Green Deal), transición digital y resiliencia, y ejecutarse dentro de los PDR 2014-2020 prorrogados.

De esta manera, teniendo en cuenta estos fondos adicionales, su reparto entre las medidas del Programa y su incidencia en las necesidades, se presenta una nueva priorización de las necesidades, de mayor a menor importancia.

En general no hay cambios sustanciales en dicha reorganización, si bien se observa una mayor potenciación en la protección y mejora del medio ambiente, manteniendo la importancia en las necesidades en relación con la mejora de la competitividad de la pequeña y mediana empresa así como la mejora de la calidad de vida, contando con una mayor

dotación de fondos en general para todas las necesidades.

Tabla: Priorización de necesidades. Orden de mayor a menor importancia

<b>PRIORIZACIÓN DE LAS NECESIDADES</b>
18. Fomento de estrategias que mejoren gestión y/o calidad del agua.
5. Modernización y reestructuración de las explotaciones agrarias y silvícolas, mejora de las instalaciones, equipos y procesos de la industria agroalimentaria, y mejora de infraestructuras rurales.
11. Fomentar el desarrollo de prácticas agrícolas y ganaderas beneficiosas para el medio ambiente para la mitigación y/o adaptación al cambio climático y contribuir a la conservación y mantenimiento de la biodiversidad.
12. Fomentar el aprovechamiento sostenible del monte mediterráneo y el reconocimiento y puesta en valor de los servicios de los ecosistemas.
7. Apoyo a la diferenciación y a la calidad de las producciones agroalimentarias y forestales, así como a la mejora de la información, comunicación y promoción de estas.
8. Mejora de la comercialización de los productos agroalimentarios y forestales, impulsando nuevas oportunidades de mercado, reforzando la transparencia, equilibrio y articulación de la cadena agroalimentaria.
16. Impulso al enfoque territorial del desarrollo rural a través de estructuras público-privadas representativa de dichos territorios que diseñen e implementen Estrategias de Desarrollo Local.
10. Dotar al sector productivo de herramientas financieras que permitan la mejora del acceso al crédito en el ámbito rural.
4. Mejora del capital humano potenciando el relevo generacional.
13. Mejorar la gestión y conservación de suelos y de su cubierta vegetal.
6. Mejorar la gestión de recursos y residuos, optimizando su uso y avanzando de este modo hacia unos sectores bajos en carbono, más competitivos y sostenibles.
1. Mejora de la organización y coordinación del sistema de I+D+i apoyando la creación de redes, fortaleciendo la conexión entre actividades productivas y no productivas del medio rural con la investigación, y mejorando la eficacia de los servicios de transferencia y asesoramiento.
2. Fomento de la actitud innovadora de los agentes socioeconómicos de los sectores agroalimentario y forestal, así como los actores del medio rural.
3. Mejorar la formación y capacitación de los agentes del complejo agroalimentario, sector forestal y medio rural.
9. Implementación de instrumentos de prevención y gestión de riesgos, así como apoyo y mejora de las infraestructuras de protección relacionadas.
14. Mejorar la calidad de vida de las personas que habitan en zonas rurales y cohesión de estos territorios impulsando la diversificación económica, la innovación, el desarrollo local, gobernanza, conexiones entre agentes, instituciones y sectores socioeconómicos.
17. Avanzar en la realización de planes integrados para la gestión sostenible de la biodiversidad, sistemas de alto valor natural y paisaje.
15. Mejora de la calidad y acceso a las tecnologías de la información y comunicación en las zonas rurales y potenciación de su uso.

Si atendemos a las definiciones de las 18 necesidades que forman parte del PDR de Andalucía, es posible observar que a través de ellas se abarcan conceptos de carácter transversal que permiten realizar agrupaciones de necesidades, compartiendo algunas de ellas más de uno de estos grupos conceptuales.

Por ejemplo, si se tiene en cuenta la alta biodiversidad existente en Andalucía y la vulnerabilidad de los ecosistemas ante posibles impactos y alteraciones, es posible establecer un primer grupo de necesidades vinculadas con la **protección y mejora del medio ambiente**. Concretamente, 6 de las 18 necesidades se relacionan directamente con la protección del medio ambiente a través de un mejor aprovechamiento de los recursos, la conversión a economías bajas en carbono, y la adaptación y mitigación al cambio climático, entre otras estrategias relacionadas. Estas necesidades son:

6. Mejorar la gestión de recursos y residuos, optimizando su uso y avanzando de este modo hacia unos sectores agroalimentario y forestal bajos en carbono, y más competitivos y sostenibles.
11. Fomentar el desarrollo de prácticas agrícolas y ganaderas beneficiosas para el medio ambiente para la mitigación y/o adaptación al cambio climático y contribuir a la conservación y mantenimiento de la biodiversidad.
18. Fomento de estrategias que mejoren gestión y/o calidad del agua.
12. Fomentar el aprovechamiento sostenible del monte mediterráneo y el reconocimiento y puesta en valor de los servicios de los ecosistemas mediante una planificación y gestión integrada que contemple los parámetros de la certificación forestal sostenible.
13. Mejorar la gestión y conservación de suelos y de su cubierta vegetal.
17. Avanzar en la realización de planes integrados para la gestión sostenible de la biodiversidad, sistemas de alto valor natural y paisaje.

Otro de los grupos de necesidades existentes en el PDR muestra la vinculación del programa con la **mejora de la calidad de vida**, enfatizando la relación existente entre ésta y el nivel de rentas o la capacitación de la población rural. La calidad vida (siendo este concepto un concepto aglutinador de todos los conceptos introducidos en el párrafo anterior) presenta un total de 5 necesidades vinculadas, lo que indica la alta importancia dada en el PDR por todos los participantes de la programación. Estas necesidades son las siguientes:

14. Mejorar la calidad de vida de las personas que habitan en las zonas rurales y la cohesión de estos territorios impulsando la diversificación económica, la innovación, el desarrollo local, la mejora de la gobernanza y de las conexiones entre agentes, instituciones y sectores socioeconómicos.
16. Impulso al enfoque territorial del desarrollo rural a través de estructuras público - privadas representativas de dichos territorios que diseñen e implementen Estrategias de Desarrollo Local.
3. Mejorar la formación y capacitación de los agentes del complejo agroalimentario, sector forestal y medio rural.
10. Dotar al sector productivo de herramientas financieras que permitan la mejora del acceso al crédito en el ámbito rural.
15. Mejora de la calidad y del acceso a las tecnologías de la información y comunicación en las zonas rurales y potenciación de su uso.

Otro concepto de gran relevancia en el mundo rural andaluz y manifiesto en las necesidades, es la **competitividad de la pequeña y mediana empresa**, existiendo una relación directa 6 de las 18 necesidades:

4. Mejora del capital humano en el complejo alimentario, sector forestal y medio rural, potenciando el relevo generacional y la disminución de las desigualdades de género.

5. Modernización y reestructuración de las explotaciones agrarias y silvícolas, mejora de las instalaciones, equipos y procesos de la industria agroalimentaria, y mejora de infraestructuras rurales.
7. Apoyo a la diferenciación y a la calidad de las producciones agroalimentarias y forestales, así como a la mejora de la información, comunicación y promoción de estas.
8. Mejora de la comercialización de los productos agroalimentarios y forestales, impulsando nuevas oportunidades de mercado, y reforzando la transparencia, el equilibrio y la articulación de la cadena agroalimentaria.
9. Implementación de instrumentos de prevención y gestión de riesgos, así como apoyo y mejora de las infraestructuras de protección relacionadas.
10. Dotar al sector productivo de herramientas financieras que permitan la mejora del acceso al crédito en el ámbito rural.

Por último, los participantes en la programación han establecido un grupo de necesidades, 3 concretamente, relacionadas con la **investigación, innovación y uso de TICs** en el mundo rural.

Este grupo guarda relación con cada uno de los grupos comentados anteriormente y también podría ser expresado como especificidad dentro de estos.

Las necesidades consideradas en este grupo son las siguientes:

15. Mejora de la calidad y del acceso a las tecnologías de la información y comunicación en las zonas rurales y potenciación de su uso.
1. Mejora de la organización y coordinación del sistema de I+D+i, apoyando la creación de redes, fortaleciendo la conexión entre actividades productivas y no productivas del medio rural con la investigación, y mejorando la eficacia de los servicios de transferencia y asesoramiento
2. Fomento de la actitud innovadora de los agentes socioeconómicos de los sectores agroalimentario y forestal, así como de otros actores del medio rural, y mejora del conocimiento sobre herramientas y técnicas innovadoras.

El proceso participativo realizado en Andalucía, como se ha comentado anteriormente, ha permitido reforzar los vínculos existentes entre las Necesidades, el análisis y matriz DAFO y Diagnóstico, pero además permite establecer pre-nexos con las medidas que podrán ser programadas en virtud del Reglamento (UE) nº 1305/2013.

Relación objetivos prioridades:

Grupo de necesidades (objetivos)	P1			P2			P3			P4			P5			P6		
	1A	1B	1C	2A	2B	3A	3B	4A	4B	4C	5A	5B	5C	5D	5E	6A	6B	6C
Protección y mejora del medio ambiente								X	X	X	X	X	X	X	X			
Mejora de la calidad de vida			X	X	X	X					X					X	X	X
Competitividad de la pequeña y mediana empresa				X	X	X	X				X							
Investigación, innovación y uso de TICs	X	X																X

Conforme a la priorización realizada de las necesidades, se prevé programar las 6 prioridades de desarrollo rural, aunque no todos los ámbitos prioritarios de las mismas.

Por lo que si bien, las actuaciones y acciones implementada van a reflejar una relación clara con las necesidades identificadas, en ciertas de ellas, se establece una relación secundaria o indirecta con la medidas, submedidas y operaciones a implementar en el PDR de Andalucía al no programarse algunos de los ámbitos prioritarios

relacionados como son 5B y 5D.

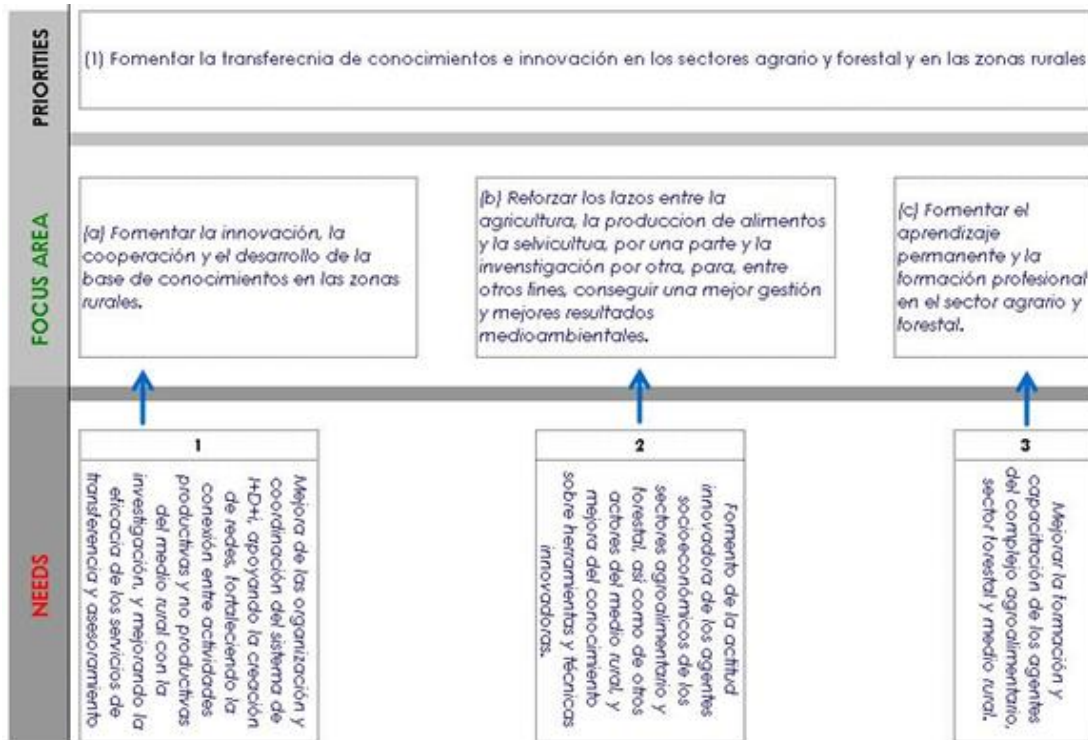
En la prioridad 5 no se van a programar los ámbitos prioritarios 5B y 5D que se han relacionado con dos necesidades, 6. Mejorar la gestión de recursos y residuos, avanzando hacia sectores agrario y silvícola bajos en carbono, más competitivos y sostenibles y 11. Fomento prácticas agrícolas y ganaderas para la mitigación y/o adaptación al Cambio Climático y conservación de la biodiversidad. Como en el caso anterior, estas necesidades están cubiertas de manera indirecta a través de ciertas medidas como son la M4 de inversiones en activos físicos concretamente la submedida 4.2 de transformación, comercialización y desarrollo de productos agrícolas y la operación 4.4.1 y 4.4.3 de inversiones no productivas, la M6 a través de actuaciones que contribuyan directamente a la eficiencia de los recursos y a alentar el paso a una economía hipocarbónica, la M10, agroambiente y clima, concretamente las operaciones relacionadas con los sistemas sostenibles y la submedida 16.1 de la M16 de cooperación. La Combinación de estas medidas, así como alguna otra actuación a desarrollar en el PDR estarán orientadas a dar cumplimiento a la Directiva sobre eficiencia energética (2012/27/UE).

Si bien la necesidad 9 relacionada con el ámbito prioritario 3B está cubierta en gran parte por la actuaciones del Sistema Nacional de seguros agrarias, en el PDR de Andalucía se ha considerado conveniente ampliar las acciones relacionadas con los riesgos en las explotaciones agrarias a través de las acciones comprendidas en la medida 5, cubriendo de este modo otras actuaciones relacionada con la citada necesidad

De igual modo, para realizar delimitaciones con el PDR Nacional, se ha eliminado las posibles vinculaciones existentes dentro de las actuaciones relacionadas con la Creación de Agrupaciones a través del fomento de la organización de la cadena alimentaria, Prioridad 3, Focus área 3A.

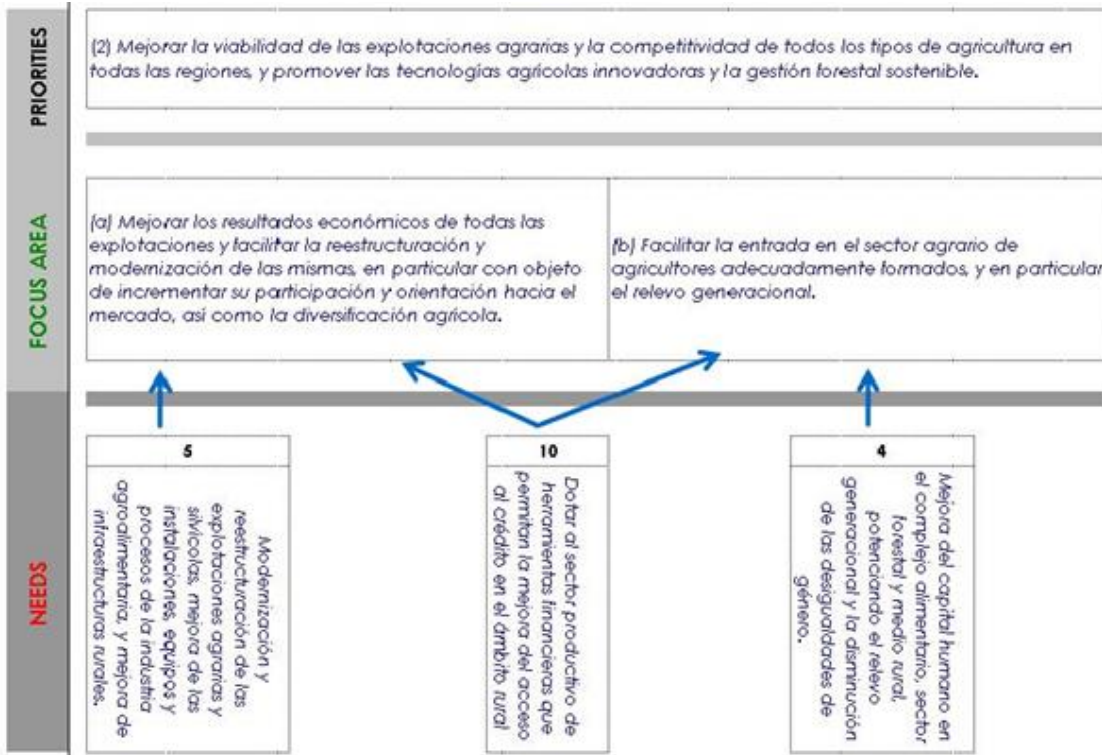
Por tanto siguiendo la lógica de intervención se presenta las relaciones detectadas entre las necesidades definidas en el PDR de Andalucía y las prioridades y ámbitos prioritarios de desarrollo rural:

Prioridad 1:

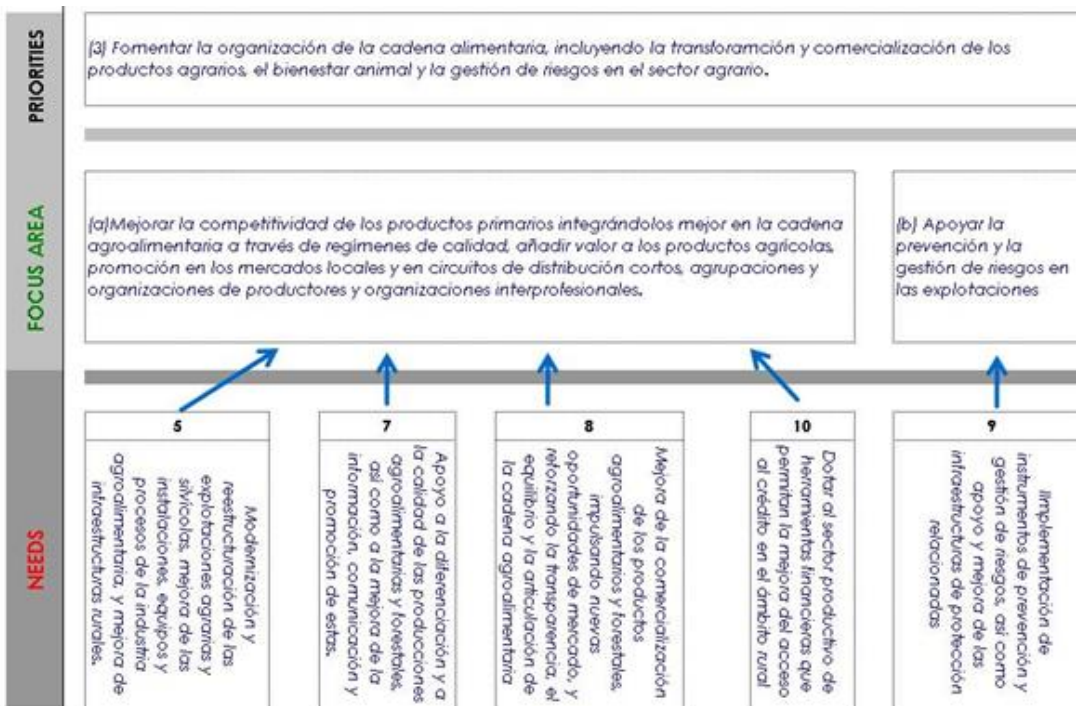




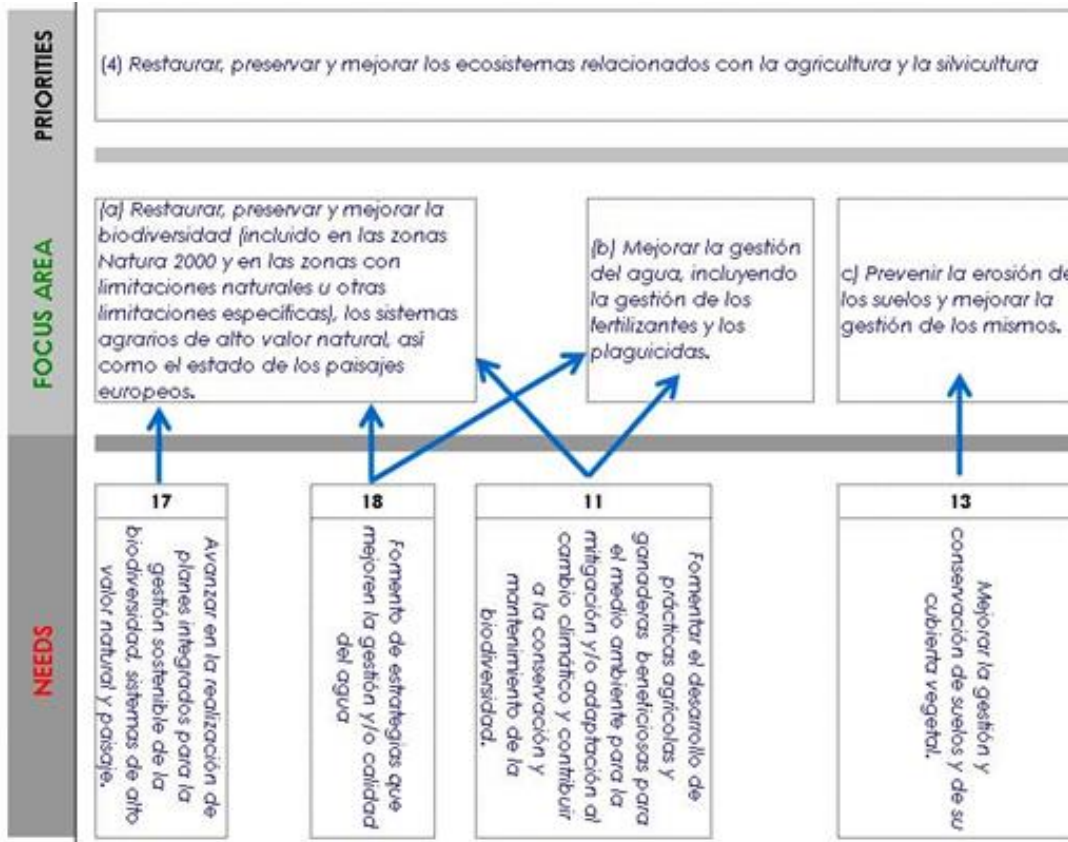
Prioridad 2:



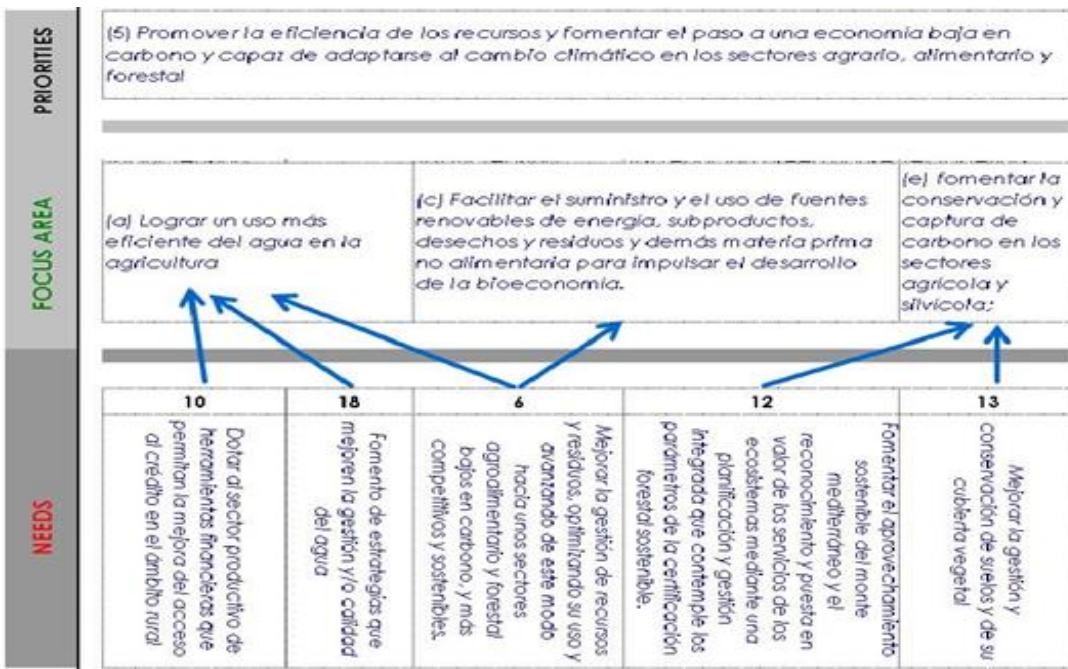
Prioridad 3:



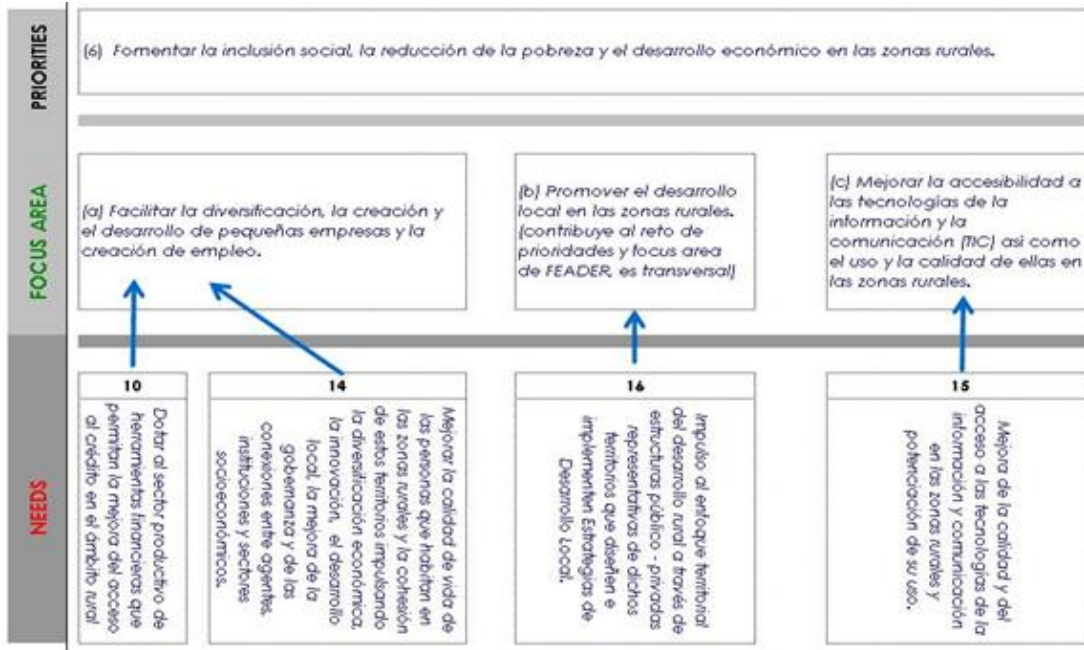
Prioridad 4:



Prioridad 5:



Prioridad 6:



Por último, como parte de la Estrategia el Programa de Desarrollo Rural de Andalucía 2014-2020, es importante resaltar que se ha puesto en marcha, en aplicación del artículo 37 del Reglamento (UE) nº 1303/2013, el empleo de instrumentos financieros que den apoyo a inversiones financieramente viables, pero con insuficiente financiación del mercado.

**5.2. La combinación y justificación de las medidas de desarrollo rural para cada ámbito de interés, incluida la justificación de las asignaciones financieras a las medidas y la adecuación de los recursos financieros con los objetivos establecidos, como se contempla en el artículo 8, apartado 1, letra c), incisos ii) y iii), del Reglamento (UE) nº 1305/2013. La combinación de las medidas incluidas en la lógica de intervención deberá basarse en los datos de los análisis DAFO y en la justificación y priorización de las necesidades a que se refiere el punto 5.1**

**5.2.1. P1: Fomentar la transferencia de conocimientos y la innovación en la agricultura, la silvicultura y las zonas rurales**

**5.2.1.1. 1A) Fomento de la innovación, la cooperación y el desarrollo de la base de conocimientos en las zonas rurales**

**5.2.1.1.1. Elección de medidas de desarrollo rural**

- M01: Acciones de transferencia de conocimientos e información (art. 14)
- M02: Servicios de asesoramiento, gestión y sustitución destinados a las explotaciones agrícolas (art. 15)
- M16: Cooperación (art. 35)

**5.2.1.1.2. Combinación y justificación de las medidas de desarrollo rural**

Las medidas propuestas contribuyen claramente a mejorar la organización y coordinación del sistema de I+D+i, creando y fortaleciendo herramientas que contribuyan a la conexión de actividades del sector productivo del medio rural, la investigación y las Administraciones. Es necesario el refuerzo de la generación de conocimiento a través de actuaciones de investigación y el apoyo al desarrollo de nuevas formas de saber hacer. Así mismo, es crucial el impulso de la cultura de divulgación científico-técnica, al objeto de que la innovación alcance a sus potenciales beneficiarios (agricultores, ganaderos, industrias agroalimentarias, etc.). Por tanto, se ha propuesto la implementación de tres medidas para dar respuesta a esta necesidad teniendo en cuenta en todas ellas, la necesidad de difundir entre la sociedad rural los nuevos retos socioeconómicos, el respeto al medio ambiente y la mitigación y adaptación al cambio climático :

- Las actividades de formación contribuirán a conectar las actividades productivas y sus problemas con la investigación. además, de transmitir información a los sectores sobre eficiencia energética, control de la erosión, uso eficiente de fertilizantes, eficiencia energética en maquinarias y equipamientos, gestión de residuos, sostenibilidad agraria, aprovechamiento de los recursos naturales, biomasa... **(M1)**
- La creación de servicios de asesoramiento refuerza los lazos entre los sectores productivos y las innovaciones. Entre los temas de asesoramiento se tratará la gestión de riesgos, uso eficiente de agua, energía y fertilizantes, preservación de la biodiversidad, fomento de sistemas sostenibles... **(M2)**

Por otra parte, es importante la cooperación entre la investigación, universitaria o de otros organismos, y los sectores productivos. Esta cooperación contribuye a coordinar las actividades de I+D+i mostrando a los productores las investigaciones realizadas y dando a los investigadores la oportunidad de conocer las carencias de las innovaciones que se crean **(M16)**.

## 5.2.1.2. 1B) Fortalecimiento de los vínculos entre la agricultura, la producción de alimentos y la silvicultura y la investigación y la innovación, en particular con el fin de mejorar la gestión y la eficacia medioambientales

### 5.2.1.2.1. Elección de medidas de desarrollo rural

- M16: Cooperación (art. 35)

### 5.2.1.2.2. Combinación y justificación de las medidas de desarrollo rural

Para satisfacer la necesidad de fomento de la actitud innovadora y el conocimiento de las innovaciones existentes se proponen medidas y actuaciones que promueven la transferencia del conocimiento y la cooperación público privada. En el desarrollo de estas actividades, se trabajará para garantizar el desarrollo sostenible de las zonas rurales, promoviendo acciones que fomenten el uso eficaz del agua y la energía, la conservación y la mejora de la calidad del suelo, así como la prevención de la erosión, entre otros aspectos.

- En lo que respecta a la **cooperación público privada**, se apoyará la creación de grupos operativos al servicio de la innovación, así como la creación de otro tipo de agrupaciones y cluster destinadas a la cooperación entre agentes para la consecución de objetivos de especial relevancia para el territorio. Adicionalmente, es necesario disponer de herramientas, procedimientos y personas que permitan dar a conocer estas medidas novedosas generadas e intercambiar la información generada en las redes de innovación a nivel europeo. En todo caso, los grupos creados al objeto de desarrollar proyectos innovadores serán valorados y seleccionados en función de evidencias de tal carácter innovador.

A través de esta medida se plantea poder hacer frente a la necesidad de fomentar la actitud innovadora, y la mejora del conocimiento de interés para el sector, apoyando la cooperación entre agentes, especialmente de aquéllos orientados al desarrollo de proyectos innovadores, así como mejorando la transferencia efectiva al sector.

## 5.2.1.3. 1C) Fomento del aprendizaje permanente y la formación profesional en los sectores agrícola y silvícola

### 5.2.1.3.1. Elección de medidas de desarrollo rural

- M01: Acciones de transferencia de conocimientos e información (art. 14)

### 5.2.1.3.2. Combinación y justificación de las medidas de desarrollo rural

Con el objeto de **mejorar la formación y capacitación de los agentes** del medio rural andaluz, y especialmente de los profesionales de los diferentes sectores productivos dónde se ha detectado un nivel formativo inferior a lo deseable, se desarrollará la **submedida 1. 1** del PDR, que constituye el eje central para satisfacer esta necesidad.

En concreto, se prevé desarrollar **acciones de formación y divulgación** en ámbitos muy diversos la mejora de la rentabilidad de las explotaciones agrarias, la mejora de la sanidad animal (bioseguridad) y vegetal, el control de las principales patologías de los cultivos agrarios, transformación de la cadena de valor, comercialización-marketing de la cadena de valor, ampliar el conocimiento relativo a los requisitos de gestión, buenas prácticas medioambientales, gestión de riesgos, medidas para una mejor conservación del suelo y la biodiversidad, etc.

Se llevarán a cabo **programas de formación continua de los agentes** del sector agrario, alimentario y forestal, con especial énfasis en cuestiones innovadoras y en aquellas que persigan mejorar la competitividad y la sostenibilidad del sector, mejorando así su empleabilidad.

Además, estas acciones se completarán con **acciones demostrativas (submedida 1.2)** con la finalidad de transmitir a los consumidores finales los elementos diferenciales de determinadas producciones agrícolas y ganaderas. Todo ello teniendo en cuenta la repercusión inmediata en el consumo por parte de la ciudadanía, así como en la competitividad de las explotaciones y en la implementación de innovaciones que les permita a los beneficiarios a

adaptarse a las demandas del mercado.

Asimismo, se fomentaran las actividades de formación y demostración en prácticas que disminuyan los impactos medioambientales, la gestión sostenible de residuos, la cooperación y la innovación.

## 5.2.2. P2: Mejorar la viabilidad de las explotaciones y la competitividad de todos los tipos de agricultura en todas las regiones y promover las tecnologías agrícolas innovadoras y la gestión sostenible de los bosques

### 5.2.2.1. 2A) Mejorar los resultados económicos de todas las explotaciones y facilitar la reestructuración y modernización de las mismas, en particular con objeto de incrementar su participación y orientación hacia el mercado, así como la diversificación agrícola

#### 5.2.2.1.1. Elección de medidas de desarrollo rural

- M01: Acciones de transferencia de conocimientos e información (art. 14)
- M02: Servicios de asesoramiento, gestión y sustitución destinados a las explotaciones agrícolas (art. 15)
- M04: Inversiones en activos físicos (art. 17)
- M16: Cooperación (art. 35)
- M21: Ayuda excepcional a sectores afectados por la crisis del COVID-19 (art. 39.b).

#### 5.2.2.1.2. Combinación y justificación de las medidas de desarrollo rural

Es necesario seguir **impulsando la competitividad del conjunto del sector agrario andaluz** para que pueda obtener unos márgenes de beneficio que remuneren adecuadamente a las rentas del trabajo y del capital. Para ello, se considera clave el **fomento de inversiones en explotaciones e infraestructuras agrarias**, a través de la Medida 4/ Artículo 17, y más específicamente, por medio de las submedidas 4.1 y 4.3 respectivamente

En este sentido, la ayuda destinada a la inversión en activos físicos contribuirá a la modernización tanto de las infraestructuras comunes (submedida 4.3), principalmente de tipo lineal, caminos, líneas eléctricas y en general vías de comunicación, como de las explotaciones agrarias (submedida 4.1), mediante la renovación de los factores de producción y la adecuación de la estructura de las mismas para llevar a cabo una gestión moderna y orientada al mercado. Además en estas inversiones se valorará el carácter medioambiental que favorezca la transición a una economía hipocarbónica y un uso eficaz de los recursos.

Se estima necesaria la complementariedad de ambas ayudas con el objetivo de no malograr la modernización de las explotaciones, las cuales podrían ver comprometido su futuro sin unas infraestructuras acordes a los nuevos métodos de producción y comercialización, mejorando de esta forma el rendimiento global y la sostenibilidad de las explotaciones agrarias.

En todos los casos, se hace necesario el desarrollo de figuras o **planteamientos asociativos** para fomentar actuaciones colectivas que propicien no sólo economías de escala y una mayor eficiencia en los apoyos públicos, sino también el obtener masas críticas que puedan abordar proyectos (Medida 16/ Artículo 35), con el **respaldo de un sistema de formación y asesoramiento articulado** a través del trabajo en red (Medida 1/ Artículo 14 y Medida 2/ Artículo 15).

### 5.2.2.2. 2B) Facilitar la entrada en el sector agrario de agricultores adecuadamente formados, y en particular el relevo generacional

#### 5.2.2.2.1. Elección de medidas de desarrollo rural

- M06: Desarrollo de explotaciones agrarias y empresas (art. 19)

#### 5.2.2.2.2. Combinación y justificación de las medidas de desarrollo rural

Entre las políticas básicas asociadas al sector agrario en particular y al desarrollo rural en su conjunto que es necesario aplicar en Andalucía se encuentra la incorporación de agricultores adecuadamente formados, principalmente jóvenes, a explotaciones agrarias viables para que constituyan así su modo de vida supone un relevo y rejuvenecimiento de los titulares actuales y una permanencia de los jóvenes en el sector agrario y rural, con todos los beneficios que de ello se derivan.

- En primer lugar, el fomento de la incorporación de jóvenes agricultores es crucial para mantener la actividad profesional de las explotaciones agrarias y evitar su abandono. Además, se amplía con ello las expectativas laborales para un colectivo especialmente afectado y vulnerable por la crisis económica.
- Además, con el fin de facilitar el proceso de incorporación y de crear unas bases robustas que consoliden y faciliten su éxito es preciso contar con un modelo de apoyo que considere las necesidades particulares de este colectivo, además de explotar las complementariedades y sinergias que favorezcan el emprendimiento en el medio rural.

### 5.2.3. P3: Promover la organización de la cadena alimentaria, incluidos la transformación y la comercialización de productos agrícolas, el bienestar de los animales y la gestión de riesgos en la agricultura

#### 5.2.3.1. 3A) Mejora de la competitividad de los productores primarios integrándolos mejor en la cadena agroalimentaria a través de sistemas de calidad, valor añadido a los productos agrícolas, la promoción en mercados locales y circuitos de distribución cortos, las agrupaciones de productores y las organizaciones interprofesionales

##### 5.2.3.1.1. Elección de medidas de desarrollo rural

- M03: Regímenes de calidad de los productos agrícolas y alimenticios (art. 16)
- M04: Inversiones en activos físicos (art. 17)
- M16: Cooperación (art. 35)

##### 5.2.3.1.2. Combinación y justificación de las medidas de desarrollo rural

La estrategia prevista en el PDR de Andalucía en el marco de esta Focus Area pretende responder a la necesidad de:

- Seguir mejorando y modernizando las instalaciones de la industria agroalimentaria e infraestructuras asociadas.
- Mejorar la comercialización, impulsando nuevas oportunidades de mercado, y reforzando la transparencia y vertebración de los mercados y en el equilibrio en la cadena agroalimentaria.
- Apoyar de la diferenciación y de la calidad, a través del control y trazabilidad de las producciones agroalimentarias y forestales, así como de la información, comunicación y promoción de ésta.

Todo ello a través de una combinación de medidas de inversión en la agroindustria y en infraestructuras relacionadas (**M4**), apoyo a la participación en regímenes de calidad (**M3**) y fomento de la cooperación entre agentes (**M16**).

#### 5.2.3.2. 3B) Apoyo a la prevención y la gestión de riesgos en las explotaciones

##### 5.2.3.2.1. Elección de medidas de desarrollo rural

- M05: Reconstitución del potencial de producción agrícola dañado por desastres naturales y catástrofes e implantación de medidas preventivas adecuadas (art. 18)

#### 5.2.3.2.2. Combinación y justificación de las medidas de desarrollo rural

No es posible garantizar la durabilidad de las infraestructuras rurales frente a estos acontecimientos, por lo que es necesario establecer una estrategia de gestión del riesgo en la que se permita el incentivo de las inversiones relacionadas con la prevención de catástrofes (**Submedida 5.1**) y se establezcan los mecanismos de intervenciones inmediatas que restituyan la capacidad de las estructuras agrarias (potencial productivo) e infraestructuras rurales (**Submedida 5.2**)

Así mismo, al objeto de evitar la dispersión de la información relacionada con las adversidades climáticas, es fundamental avanzar en su concentración y centralización, siendo imprescindible la recopilación de toda la información relacionada tanto de carácter agrario y ganadero, como de la que se refiere al medioambiente, biodiversidad, cambio climático, etc. al objeto de establecer acciones específicas adaptadas, con el fin último de garantizar una intervención ágil y eficaz.

#### 5.2.4. P4: Restablecer, conservar y mejorar los ecosistemas relacionados con la agricultura y la silvicultura

##### 5.2.4.1. 4A) Restaurar, preservar y mejorar la biodiversidad (incluso en las zonas Natura 2000 y en las zonas con limitaciones naturales u otras limitaciones específicas), los sistemas agrarios de alto valor natural, así como el estado de los paisajes europeos

###### 5.2.4.1.1. Medidas para las tierras agrícolas

- M04: Inversiones en activos físicos (art. 17)
- M07: Servicios básicos y renovación de poblaciones en las zonas rurales (art. 20)
- M08: Inversiones en el desarrollo de zonas forestales y mejora de la viabilidad de los bosques (art. 21 a 26)
- M10: Agroambiente y clima (art. 28)
- M11: Agricultura ecológica (art. 29)
- M13: Pagos a zonas con limitaciones naturales u otras limitaciones específicas (art. 31)

###### 5.2.4.1.2. Medidas para las tierras forestales

- M01: Acciones de transferencia de conocimientos e información (art. 14)
- M04: Inversiones en activos físicos (art. 17)
- M07: Servicios básicos y renovación de poblaciones en las zonas rurales (art. 20)
- M08: Inversiones en el desarrollo de zonas forestales y mejora de la viabilidad de los bosques (art. 21 a 26)

###### 5.2.4.1.3. Combinación y justificación de las medidas de desarrollo rural

La **gestión ambiental sostenible de las explotaciones agrarias** y la **conservación de la diversidad vegetal y animal** son un elemento clave para la preservación y mejora de los ecosistemas andaluces, pudiéndose abordar bien mediante el desarrollo de prácticas específicamente enfocadas a la conservación y preservación de la misma (aves esteparias, etc.), mediante el desarrollo de sist. de producción integrada que promuevan la gestión eficaz de los recursos naturales (como el agua) que minimizan el impacto de las actuaciones en los ecosistemas (M10), como se realiza también en agricultura ecológica (**Medida 11**), o bien a través de inversiones específicas para la mejora de la biodiversidad en las explotaciones (**Submedida 4.4**). Con la implementación de estos métodos agrarios se refuerza y mejora la biodiversidad, y se protegen los recursos naturales y paisajes.

Ayudas al **mantenim. de la actividad agraria en zonas con limitaciones naturales (Medida 13)**, con el fin de atenuar el riesgo de abandono y por tanto disminuyendo los riesgos de erosión y desertificación asociados al



abandono de éstas, situadas principalmente en zonas de montaña.

La **conservación de la diversidad vegetal y animal** es otro elemento crucial para el mantenimiento de los sistemas forestales andaluces, la protección y la recuperación de los daños en los sistemas forestales producidos por incendios, plagas, enfermedades y catástrofes naturales es fundamental para proteger el patrimonio natural de los bosques (**Medida 8**). Así mismo la extensa implantación de la Red Natura 2000 y el importante atractivo de las diferentes zonas rurales hace imprescindible realizar actuaciones destinadas a la conservación y puesta en valor del patrimonio natural y los paisajes rurales andaluces, impulsando con ello, la diversificación económica sostenible en las zonas rurales (**Medida 7**). La puesta en marcha de las medidas de esta prioridad debe ir acompañada de un importante **esfuerzo de información, formación y asesoramiento**. De este modo además de hacerse una labor de transferencia, también se aumentan las garantías de adecuado cumplimiento de los compromisos, así como el análisis y conocimiento de los impactos reales de los mismos (**Medida 1 y Medida 2**).

En relación con la adecuación de los objetivos y financiera de los objetivos y medidas, se presenta un cuadro (imagen1) en el que se muestra la coherencia existente entre el presente programa y el MAP (Marco de Actuaciones Prioritarias (MAP) para la RN2000 julio de 2014 v.2.1), así como su financiación.

**Cuadro Coherencia del PDR Andalucía con el MAP**

ASEGURAR EL BUEN FUNCIONAMIENTO DE LA RED NATURA 2000	
PRIORIDADES MAP	PDR ANDALUCÍA
1. Mejora del conocimiento para la gestión de los Espacios Natura 2000	4.4. - Inversiones no productivas vinculadas a la realización de compromisos de agroambiente y clima 7.1. - Elaboración y actualización de planes para el desarrollo de municipios de las zonas rurales y sus servicios básicos, y de planes de protección correspondientes a Red Natura 2000 y otras zonas de Alto Valor Natural
2. Asegurar una gestión eficaz de los lugares Natura 2000 (planificación, fomento de usos compatibles, etc.)	3.1. - Apoyo para la participación por primera vez en regímenes de calidad. 7.1. - Elaboración y actualización de planes para el desarrollo de municipios de las zonas rurales y sus servicios básicos, y de planes de protección correspondientes a Red Natura 2000 y otras zonas de Alto Valor Natural 8.1. - Reforestación y creación de superficies forestales 8.3. - Prevención del daño en bosques producidos por incendios, desastres naturales y catástrofes. 8.6. - Inversiones en nuevas tecnologías forestales y en la transformación, movilización y comercialización de productos forestales 10.1. - Pago por compromisos agroambientales y climáticos 11.1.-11.2. - Conversión y mantenimiento de la agricultura ecológica
3. Mantenimiento o restablecimiento del estado favorable de conservación de los tipos de hábitat de interés comunitario y las especies Natura 2000.	4.4. - Inversiones no productivas vinculadas a la realización de compromisos de agroambiente y clima 7.6. - Estudios e inversiones vinculados al mantenimiento, la recuperación y la rehabilitación del patrimonio cultural y natural de las poblaciones y los paisajes rurales y de los espacios de Alto Valor Natural, incluidos sus aspectos socioeconómicos, así como las acciones medioambientales 8.3. - Prevención del daño en bosques producidos por incendios, desastres naturales y catástrofes. 8.4. - Reparación de los daños causados a los bosques por incendios forestales, desastres naturales y catástrofes. 8.5. - Inversiones para incrementar la capacidad de adaptación y el valor medioambiental de los ecosistemas forestales
4. Vigilancia y el seguimiento	8.3. Prevención del daño en bosques producidos por incendios, desastres naturales y catástrofes.
5. Información, formación y sensibilización	1.1. Transferencia de conocimientos y actividades de información. Apoyo para la formación profesional y adquisición de competencias 2.1. Apoyo para la utilización de servicios de asesoramiento. 2.3. Formación de asesores 7.1. - Elaboración y actualización de planes para el desarrollo de municipios de las zonas rurales y sus servicios básicos, y de planes de protección correspondientes a Red Natura 2000 y otras zonas de Alto Valor Natural 7.6. - Estudios e inversiones vinculados al mantenimiento, la recuperación y la rehabilitación del patrimonio cultural y natural de las poblaciones y los paisajes rurales y de los espacios de Alto Valor Natural, incluidos sus aspectos socioeconómicos, así como las acciones medioambientales 8.3 - support for prevention of damage to forests from forest fires and natural disasters and catastrophic events
PRIORIDADES ESTRATÉGICAS EN RELACIÓN CON INVERSIONES EN NATURA 2000 VINCULADAS A:	
PRIORIDADES MAP	PDR ANDALUCÍA
Mitigación de y adaptación al cambio climático	4.4. - Inversiones no productivas vinculadas a la realización de compromisos de agroambiente y clima 8.3. - Prevención del daño en bosques producidos por incendios, desastres naturales y catástrofes. 8.4. - Reparación de los daños causados a los bosques por incendios forestales, desastres naturales y catástrofes. 8.5. - Inversiones para incrementar la capacidad de adaptación y el valor medioambiental de los ecosistemas forestales
Capacitación, concienciación y promoción de la cooperación	16.1. - Apoyo para la creación de grupos y redes, funcionamiento de los grupos operativos en el marco de la AEI y actuaciones de dinamización, animación y divulgación
Promoción del turismo y el empleo sostenibles en relación con Natura 2000	6.2. - Creación de empresas a actividades no agrarias en zonas rurales 7.1. - Elaboración y actualización de planes para el desarrollo de municipios de las zonas rurales y sus servicios básicos, y de planes de protección correspondientes a Red Natura 2000 y otras zonas de Alto Valor Natural
Enfoques innovadores en relación con Natura 2000	El PDR de Andalucía, destina en las diferentes medidas programadas en la prioridad 4 y 5 aproximadamente el 45% de los recursos financieros existentes. (RESPUESTA APLICADA POR EL MAGRAMA)

Fuente: elaboración propia

Según el Marco de Acción Prioritaria (MAP) para la Red Natura 2000 en Esp., para el periodo de financiación 2014-2020, de julio de 2014 (versión 2.1), las actividades incluidas en el MAP, son financiadas a través de los siguientes fondos:

- FEADER (se hace referencia a las medidas de los PDR 2007-2013)
- FEP
- FEDER y FSE
- LIFE+
- Otros Fondos:
  - Séptimo Prog. Marco (FP7) de investig. MI Financiación pública/privada
  - Ayudas de la administración nacional y autonómica a ONGs dedicadas a la conservación de la Naturaleza.
  - Ayudas de la Fundación Biodiversidad.
  - Ayudas y subvenciones de entidades financieras (bancos, cajas de ahorro).

## 5.2.4.2. 4B) Mejora de la gestión del agua, incluyendo la gestión de fertilizantes y plaguicidas

### 5.2.4.2.1. Medidas para las tierras agrícolas

- M04: Inversiones en activos físicos (art. 17)
- M07: Servicios básicos y renovación de poblaciones en las zonas rurales (art. 20)
- M08: Inversiones en el desarrollo de zonas forestales y mejora de la viabilidad de los bosques (art. 21 a 26)
- M10: Agroambiente y clima (art. 28)
- M11: Agricultura ecológica (art. 29)
- M13: Pagos a zonas con limitaciones naturales u otras limitaciones específicas (art. 31)

### 5.2.4.2.2. Medidas para las tierras forestales

- M01: Acciones de transferencia de conocimientos e información (art. 14)
- M04: Inversiones en activos físicos (art. 17)
- M07: Servicios básicos y renovación de poblaciones en las zonas rurales (art. 20)
- M08: Inversiones en el desarrollo de zonas forestales y mejora de la viabilidad de los bosques (art. 21 a 26)

### 5.2.4.2.3. Combinación y justificación de las medidas de desarrollo rural

Con el fin de responder a la necesidad de **“fomento de prácticas agrarias beneficiosas con el medio ambiente”** y de forma específica a través de una mejora de la gestión del agua y del uso de fertilizantes y fitosanitarios con el fin de reducir la contaminación de los recursos hídricos, el Programa de Desarrollo Rural de Andalucía 2014-2020 propone poner en marcha un conjunto de actuaciones dirigidas a:

- Fomentar el desarrollo de prácticas de gestión agrícola y ganadera adecuada que prevenga y minimice la contaminación de las aguas por fertilizantes y plaguicidas, a través del fomento de los sistemas sostenibles de cultivos herbáceos de secano, de cultivos extensivos de regadío o los sistemas sostenibles de cultivos leñosos (**medida 10.1**).
- La medida de agricultura ecológica (**M11**) también fomentará y estimulará a puesta en marcha de prácticas agrarias y ganaderas que favorezcan la mejora de la gestión del agua.

## 5.2.4.3. 4C) Prevenir la erosión de los suelos y mejorar la gestión de los mismos

### 5.2.4.3.1. Medidas para las tierras agrícolas

- M04: Inversiones en activos físicos (art. 17)
- M07: Servicios básicos y renovación de poblaciones en las zonas rurales (art. 20)
- M08: Inversiones en el desarrollo de zonas forestales y mejora de la viabilidad de los bosques (art. 21 a 26)
- M10: Agroambiente y clima (art. 28)
- M11: Agricultura ecológica (art. 29)
- M13: Pagos a zonas con limitaciones naturales u otras limitaciones específicas (art. 31)

### 5.2.4.3.2. Medidas para las tierras forestales

- M01: Acciones de transferencia de conocimientos e información (art. 14)

- M04: Inversiones en activos físicos (art. 17)
- M07: Servicios básicos y renovación de poblaciones en las zonas rurales (art. 20)
- M08: Inversiones en el desarrollo de zonas forestales y mejora de la viabilidad de los bosques (art. 21 a 26)

#### 5.2.4.3.3. Combinación y justificación de las medidas de desarrollo rural

Con el fin de responder a la necesidad de “**Mejora de la gestión y conservación de suelos y de su cubierta vegetal**” y de forma más específica a la prevención de la erosión de los suelos y mejora de la gestión de los mismos, el PDR de Andalucía propone una solución que integra la combinación de una serie de ayudas a través de la medida 10:

- Fomento de prácticas agrícolas y ganaderas adecuadas que prevengan y minimicen el riesgo de erosión y degradación de los suelos a través de la **submedida 10.1**, que puede afrontarse bien mediante medidas agroambientales directamente dirigidas a la conservación del suelo, como los sistemas sostenibles de cultivos leñosos, de hortícolas o herbáceos de secano, como a través de otras medidas agroambientales que, si bien su fin último no es la conservación del suelo, sí tienen un importante impacto positivo sobre él, como conservación y mejora de pastos en sistemas de producción ganadera extensiva. Estas ayudas a las que nos referimos están vinculadas a otras Focus Áreas de las prioridades 4.
- La medida de agricultura ecológica (**M11**) también contribuirá a preservar y mejorar las características de los suelos, minimizando los impactos negativos que las actividades agrícolas y ganaderas puede ejercer en el mismo.

En definitiva, el PDR de Andalucía, a través de la combinación de estas actuaciones, prevé lograr una mejor prevención de la erosión de los suelos y mejora de la gestión de los mismos, tanto en el contenido de materia orgánica como en la reducción del riesgo de desertificación relacionada principalmente con la pérdida de suelo fértil por procesos erosivos.

### 5.2.5. P5: Promover la eficiencia de los recursos y apoyar la transición a una economía baja en carbono y resistente al cambio climático en los sectores agrícola, alimentario y silvícola

#### 5.2.5.1. 5A) Mayor eficacia en el uso del agua en la agricultura

##### 5.2.5.1.1. Elección de medidas de desarrollo rural

- M04: Inversiones en activos físicos (art. 17)

##### 5.2.5.1.2. Combinación y justificación de las medidas de desarrollo rural

Con el fin de responder a **la optimización del uso del agua en los agrosistemas andaluces, a través de un uso más eficiente de la misma**, preservando los recursos disponibles y conservando y mejorando su calidad, el programa de Andalucía propone una solución integral que implica la siguiente combinación de medidas y tipos de actuación:

- **Inversiones en regadíos tanto en las explotaciones** (aprovechamiento de agua en parcela) **como a nivel de infraestructuras comunes** (submedida4.3). Dichas inversiones permitirán la consecución de los objetivos marcados en la Agenda del Regadío Andaluz Horizonte 2015, que persigue la adaptación de las explotaciones de regadío andaluzas para ser rentables en el marco de la reforma de la PAC, y al mismo tiempo contribuir a un uso más eficiente del agua de riego, beneficiando al conjunto de Andalucía, aumentando la garantía de uso del agua y reduciendo los impactos de las sequías.

Es por tanto necesaria la mejora continua de los regadíos. En este ámbito, el ahorro hídrico debe conjugarse con enfoques más amplios que consideren, a diferentes escalas, otros factores como el **ahorro energético, la reducción**

del impacto medioambiental o la generación de empleo por cantidad de agua empleada.

### 5.2.5.2. 5B) Mayor eficacia en el uso de la energía en la agricultura y en la transformación de alimentos

#### 5.2.5.2.1. Elección de medidas de desarrollo rural

- M04: Inversiones en activos físicos (art. 17)

#### 5.2.5.2.2. Combinación y justificación de las medidas de desarrollo rural

El sector agroindustrial andaluz se constata que existe un importante nicho para la utilización o generación de energía a partir de biomasa u otras fuentes de energía renovables por parte de las agroindustrias, en muchos casos ligadas a las producciones agrarias de partida. Todo ello en conjunción con un aprovechamiento más eficiente de los recursos naturales, onde surjan proyectos de inversiones que fomenten aspectos de eficiencia energética, hídrica y recursos naturales y valoración de residuos agrarios y agroalimentarios. (M.4)

### 5.2.5.3. 5C) Facilitar el suministro y el uso de fuentes renovables de energía, subproductos, desechos, residuos y demás materia prima no alimentaria para impulsar el desarrollo de la bioeconomía

#### 5.2.5.3.1. Elección de medidas de desarrollo rural

- M01: Acciones de transferencia de conocimientos e información (art. 14)
- M02: Servicios de asesoramiento, gestión y sustitución destinados a las explotaciones agrícolas (art. 15)
- M07: Servicios básicos y renovación de poblaciones en las zonas rurales (art. 20)

#### 5.2.5.3.2. Combinación y justificación de las medidas de desarrollo rural

La utilización de fuentes renovables de energía y la valoración de subproductos son claves para avanzar en la reducción de las emisiones derivadas de las actividades agrícolas e industriales, así como profundizar en la mejora de su eficiencia energética y agronómica global a través del uso más racional de los insumos agrícolas como la energía, agua, fertilizantes, etc. Asimismo, permite avanzar en la optimización de los procesos productivos de las industrias agroalimentarias

Tanto a escala productiva primaria (explotaciones e infraestructuras) como a escala transformadora (agroindustria), se ha de proseguir en el estudio de actuaciones que reduzcan o eviten los desechos y la contaminación, profundizando en la protección y restablecimiento de los ecosistemas y de la biodiversidad.

Por ello, es clave avanzar en la puesta en marcha de medidas relativas a la mejora formativa en aspectos relacionados con este ámbito (**M1**), en el asesoramiento referido a estas actuaciones (**M2**) así como en actuaciones dirigidas a servicios básicos de la población rural (M7).

### 5.2.5.4. 5D) Reducción de gases de efecto invernadero y de emisiones de amoníaco procedentes de la agricultura

#### 5.2.5.4.1. Elección de medidas de desarrollo rural

#### 5.2.5.4.2. Combinación y justificación de las medidas de desarrollo rural

No se programa.

### 5.2.5.5. 5E) Fomento de la conservación y la captura de carbono en los sectores agrícola y silvícola

#### 5.2.5.5.1. Elección de medidas de desarrollo rural

- M08: Inversiones en el desarrollo de zonas forestales y mejora de la viabilidad de los bosques (art. 21 a 26)

#### 5.2.5.5.2. Combinación y justificación de las medidas de desarrollo rural

La **medida 8** relativa al aumentando la capacidad de adaptación de las explotaciones forestales y la valorización de sus recursos y de los ecosistemas en su conjunto (**submedida 8.5**).

En este sentido, cabe destacar, que tal y como queda establecido en el Anexo VI del Reglamento (UE) nº 1305/2013, que la submedida (8.5) presentan gran relevancia además de con respecto a la restauración, conservación y mejora de los ecosistemas dependientes de la agricultura y silvicultura, con respecto a la **mejora de la eficiencia de recursos y el apoyo a una economía baja en emisiones de carbono y adaptación al cambio climático**.

### 5.2.6. P6: Promover la inclusión social, la reducción de la pobreza y el desarrollo económico en las zonas rurales

#### 5.2.6.1. 6A) Facilitar la diversificación, la creación y el desarrollo de pequeñas empresas y la creación de empleo

##### 5.2.6.1.1. Elección de medidas de desarrollo rural

- M07: Servicios básicos y renovación de poblaciones en las zonas rurales (art. 20)
- M08: Inversiones en el desarrollo de zonas forestales y mejora de la viabilidad de los bosques (art. 21 a 26)
- M21: Ayuda excepcional a sectores afectados por la crisis del COVID-19 (art. 39.b).

##### 5.2.6.1.2. Combinación y justificación de las medidas de desarrollo rural

La mejora de la economía rural ha de verse reforzada a través de la conjunción de diversos elementos como la mejora de la competitividad y adaptabilidad de las empresas existentes en sus territorios, el fomento de la transformación local de las materias primas extraídas del territorio, el fomento de la diversificación económica local hacia otras actividades económica más allá de las agroalimentarias, el apoyo a la creación, desarrollo y modernización de empresas, así como el apoyo a empresas que presten servicios a la economía y a la población rural (Medida 6 y Medida 7). De forma directa, la puesta en marcha de este tipo de acciones puede favorecer la creación de nuevas oportunidades laborales para los jóvenes, evitando así su marcha de los municipios rurales a los entornos urbanos.

#### 5.2.6.2. 6B) Fomento del desarrollo local en las zonas rurales

##### 5.2.6.2.1. Elección de medidas de desarrollo rural

- M02: Servicios de asesoramiento, gestión y sustitución destinados a las explotaciones agrícolas (art. 15)
- M16: Cooperación (art. 35)
- M19: Apoyo para el desarrollo local de LEADER (DLP, desarrollo local participativo) (art. 35 del Reglamento (UE) nº 1303/2013)

##### 5.2.6.2.2. Combinación y justificación de las medidas de desarrollo rural

La situación actual, y el avance del modelo LEADER **hace necesario seguir promoviendo el desarrollo endógeno del medio rural andaluz**, fortaleciendo las economías rurales, fomentando la vertebración social y contribuyendo a mejorar la calidad de vida, garantizando la igualdad de género. Se considera continuar con el enfoque LEADER, en tanto ha demostrado ser un modelo diferente e innovador para impulsar el desarrollo de los territorios.

La Estrategia prevista, pretende fortalecer el modelo instaurado en Andalucía manteniendo los éxitos alcanzados y mejorando las debilidades detectadas. Así, se introducirán mejoras recogidas en los epígrafes de este PDR, relativos a la medida 19. Entre éstas resaltan:

- Predefinir el territorio LEADER 14-20 de Andalucía así como las Zonas Rurales LEADER (ZRL) que lo conforman. Así, recibirá el nombre de ZRL, los territorios rurales sobre los que se diseñará, aprobará e

implementará una Estrategia de Desarrollo Local (EDL).

- Asegurar un proceso de diseño de las EDL eficiente, a partir de ámbitos rurales preestablecidos (ZRL), debiendo adecuarse dichas EDL a las necesidades reales de cada territorio y ser diseñadas a partir de un presupuesto preestablecido.
- Flexibilizar las temáticas de los proyectos apoyados a través de las EDL, asegurando el valor añadido de LEADER (innovación, integralidad, etc.)
- Fortalecer la cooperación entre territorios, integrándola en la EDL.
- Simplificar los procedimientos y la burocracia en la tramitación de las ayudas mediante EDL definidas.
- Impulsar actuaciones que mejoren la respuesta de los GDR a las necesidades del territorio.
- Mejorar los mecanismos para asegurar los compromisos de los agentes del territorio, incrementando el control y transparencia del funcionamiento de los GDR, y revisión del modelo RAF.

De forma complementaria las acciones de asesoramiento ambiental para el desarrollo local (**M2**) y la cooperación de los agentes del medio rural para el desarrollo de estrategias de turismo sostenible (**M16**) se prevé que potencien el desarrollo de las áreas rurales.

### 5.2.6.3. 6C) Mejorar la accesibilidad a las tecnologías de la información y la comunicación (TIC) así como su uso y calidad en las zonas rurales

#### 5.2.6.3.1. Elección de medidas de desarrollo rural

- M07: Servicios básicos y renovación de poblaciones en las zonas rurales (art. 20)

#### 5.2.6.3.2. Combinación y justificación de las medidas de desarrollo rural

Para dar respuesta a la necesidad de **reforzar y mejorar el acceso y la calidad de las nuevas tecnologías, así como potenciación de su uso en el medio rural se hace necesario** el refuerzo y mejora de la expansión, desarrollo y calidad de las nuevas tecnologías en las poblaciones rurales (**Medida 7**), apoyando la utilización y adopción de las TIC por parte de las empresas y agentes establecidos en dichas zonas. En este sentido, es fundamental la mejora de la accesibilidad de las TIC, el refuerzo del mantenimiento de la calidad de las mismas, y la mejora de la administración electrónica, en cuanto a contenidos, interactividad y facilidad de uso por la población en general.

En esta línea, es fundamental el fomento del **comercio electrónico** desde y hacia las zonas rurales, profundizando en la diversificación económica de estos entornos, así como la prospección y potenciación de los nuevos servicios telemáticos que faciliten y mejoren su calidad de vida.

### 5.3. Una descripción de cómo se van a abordar los objetivos transversales, incluidos los requisitos específicos mencionados en el artículo 8, apartado 1, letra c), inciso v), del Reglamento (UE) nº 1305/2013

El PDR de Andalucía, tal y como se ha comentado en la estrategia presentada en los puntos anteriores, abarca los objetivos establecidos en el Reglamento (UE) nº 1305/2013 identificando un grupo de necesidades propias del territorio y coherentes con los fondos FEADER.

En un plano distinto de coherencia, tanto las medidas que se enmarcan en los elementos de la programación vistos hasta ahora como las acciones que las definen, dan respuesta a los objetivos transversales de los que participan todas las prioridades del desarrollo rural.

Siendo de este modo, temas como la innovación, el medio ambiente y la mitigación y adaptación al cambio climático, se presentan como un eje central en torno al desarrollo rural en Andalucía.

De un modo más explícito, la innovación será atendida a través de la siguientes estrategias:

- Avance en el establecimiento de ideas innovadoras en los diferentes subsectores, para mejorar la diferenciación y conseguir la excelencia en los productos entre otros objetivos. Para ello, se hace necesario la implementación de iniciativas que refuercen y profundicen en la mejora de los modelos de gestión del sistema de I+D+i en los distintas entidades del medio rural andaluz. El desarrollo de proyectos pilotos innovadores ayudaría a la modernización de sectores clave como el agroalimentario haciéndolo más competitivo.
- El fomento del emprendimiento de proyectos con vocación innovadora en los distintos sectores que conforman el medio rural.
- Nuevos canales que permitan la mejora de las relaciones y el flujo de información entre los investigadores, docentes y el sector productivo facilitando así la formación y capacitación de los distintos agentes del complejo que conforma el medio rural. La formación y transferencia del conocimiento es de vital importancia para atacar el objetivo transversal de la innovación.
- Unido a lo anterior, el sentido de la innovación puede centrarse también en aspectos no productivos, como son la información, comunicación y promoción nacional o internacional de la calidad de las producciones agroalimentarias y forestales. Nuevas formas de marketing y publicidad con apoyo de las TICs, son muy necesarias en la actualidad para competir en un mercado globalizado.
- Para el PDR de Andalucía, es clave el desarrollo de nuevas estrategias en materia de gobernanza que permita una mayor movilización social y de recursos. Es interesante el apoyo de actividades colectivas de promoción que aporten mayor innovación, impulsando la cohesión territorial, mejorando la calidad de vida de los territorios a través de la diversificación de la economía rural. La metodología LEADER, si bien cuenta con una amplia experiencia, podría tener un nuevo enfoque innovador de impulso al desarrollo endógeno de los territorios.

En relación con el objetivo temático Medio Ambiente, el PDR de Andalucía prevé las siguientes líneas de trabajo para su consecución:

- Fomento de la innovación en los distintos sectores que componen el medio rural en Andalucía, direccionando dichas innovaciones a la reducción del impacto negativo sobre el medio ambiente y la correcta utilización de los recursos naturales.
- Inversión en formación medioambiental para el capital humano que conforma las explotaciones. La



divulgación ambiental es un método eficaz para que el mantenimiento y/o mejora de la actividad de en las explotaciones no tenga impactos negativos en el Medio Ambiente.

- Creación de servicios de asesoramiento para la modernización de las explotaciones con sistemas de gestión medioambiental y de gestión de recursos y residuos, repercutiendo positivamente en la conservación de los agrosistemas y su biodiversidad.
- A través de un grupo necesidades detectadas en el PDR que inciden directamente en la mejora del Medio Ambiente que han sido diseñadas para evitar daños en los ecosistemas relacionados con la agricultura y silvicultura en Andalucía, concretamente destacan aquellas encaminadas a la mejora y conservación de suelos, el fomento de estrategias que favorezcan la gestión o calidad del agua, así como el aprovechamiento sostenible del monte mediterráneo.
- Mediante la mejorará el uso público de los espacios naturales y forestales mejorando las infraestructuras, reduciendo la presión sobre los recursos naturales y la destrucción de hábitats, logrando de este modo una mejor protección de los espacios agrícolas de gran valor natural como estepas, dehesas, etc.

Por último, es importante destacar la existencia de un buen número de necesidades vinculadas al objetivo transversal de la adaptación y mitigación del cambio climático, que se materializarán a través de los siguientes tipos de actividades:

- Incide en mejorar la formación y capacitación del capital humano, con materias objeto de asesoramiento tales como la producción integrada (agrícola y ganadera), la higiene producción primaria agrícola y ganadera, la sostenibilidad agraria y la bioseguridad en las explotaciones y el aseguramiento agrario, contribuyen a la mitigación del cambio climático y adaptación al mismo reduciendo el consumo de carbono y la eliminación de gases de efecto invernadero de la atmósfera.
- El uso de fuentes renovables de energía, es una de las formas más eficaces de lucha para la mitigación del cambio climático por su capacidad fijadora de carbono.
- El fomento y apoyo de los canales cortos de comercialización repercute positivamente en aspectos relacionados con la mitigación al cambio climático y adaptación al mismo, al reducir los recorridos, y por tanto, los transportes de los productos agroalimentarios operados en ellos, disminuyendo las emisiones de CO<sup>2</sup>. En esta misma línea, la implicación de los distintos eslabones de la cadena agroalimentaria (producción, transformación, comercialización, etc.) puede permitir, entre otros aspectos, la reducción de las emisiones de gases de efecto invernadero en relación al transporte de materias primas, de productos elaborados, etc., por ejemplo, mediante la optimización energética y medioambiental de las cadenas largas.
- El medio forestal y natural es un sumidero de gases de efecto invernadero de gran trascendencia, su protección pasa por salvaguardar la biodiversidad y la geodiversidad. Un medio natural de gran riqueza tiene mayor capacidad de adaptación a cambios ambientales como los producidos por el cambio climático. Por tanto, las medidas propuestas tendrán especial repercusión en los objetivos de mitigación del cambio climático y la adaptación al mismo.

**5.4. Un cuadro recapitulativo de la lógica de intervención, en el que figuren las prioridades y los ámbitos de interés seleccionados para el PDR, las metas cuantificadas y la combinación de medidas que deban utilizarse para alcanzarlas, incluido el gasto previsto (cuadro generado automáticamente a partir de la información proporcionada en las secciones 5.2 y 11)**

<b>Prioridad 1</b>				
Área de interés	Nombre del indicador previsto	Valor previsto 2025	Gasto previsto	Coordinación de las medidas
1A	T1: Porcentaje de los gastos en aplicación de los artículos 14, 15 y 35 del Reglamento (UE) nº 1305/2013 en relación con el gasto total del PDR (ámbito de interés 1A)	3,40%		M01, M02, M16
1B	T2: Número total de operaciones de cooperación subvencionadas en el marco de la medida de cooperación (artículo 35 del Reglamento (UE) nº 1305/2013) (grupos, redes/agrupaciones, proyectos piloto, etc.) (ámbito de interés 1B)	233,00		M16
1C	T3: Número total de participantes formados en el marco del artículo 14 del Reglamento (UE) nº 1305/2013 (ámbito de interés 1C)	157.838,00		M01
<b>Prioridad 2</b>				
Área de interés	Nombre del indicador previsto	Valor previsto 2025	Gasto previsto	Coordinación de las medidas
2A	T4: Porcentaje de explotaciones agrícolas que reciben ayuda del PDR para inversiones en reestructuración o modernización (ámbito de interés 2A)	3,29%	527.441.451,00	M01, M02, M04, M16, M21
2B	T5: Porcentaje de explotaciones agrícolas con planes/inversiones de desarrollo empresarial financiados por el PDR para jóvenes agricultores (ámbito de interés 2B)	2,15%	284.240.343,00	M06
<b>Prioridad 3</b>				
Área de interés	Nombre del indicador previsto	Valor previsto 2025	Gasto previsto	Coordinación de las medidas
3A	T6: Porcentaje de explotaciones agrícolas subvencionadas por participar en regímenes de calidad, mercados locales y circuitos de distribución cortos, y grupos/organizaciones de productores (ámbito de interés 3A)	0,05%	314.622.217,00	M03, M04, M16
3B	T7: Porcentaje de explotaciones que participan en regímenes de gestión de riesgos (ámbito de interés 3B)	0,15%	46.941.438,00	M05
<b>Prioridad 4</b>				
Área de interés	Nombre del indicador previsto	Valor previsto 2025	Gasto previsto	Coordinación de las medidas
4A (agri)	T9: Porcentaje de tierra agrícola objeto de contratos de gestión que apoyan la biodiversidad y/o los paisajes (ámbito de interés 4A)	21,18%	1.030.228.154,00	M04, M07, M08, M10, M11, M13
	% Superficie forestal protegida por actuaciones de prevención de riesgos (Porcentaje)	24,89		
4B (agri)	T10: Porcentaje de tierra agrícola objeto de contratos de gestión para mejorar la gestión del agua (ámbito de interés 4B)	23,29%		
4C (agri)	T12: Porcentaje de tierra agrícola objeto de contratos de gestión para mejorar la gestión de los suelos y/o prevenir su erosión (ámbito de interés 4C)	23,58%		
4A (forestry)	T8: Porcentaje de bosques u otras superficies forestales objeto de contratos de gestión que apoyan la biodiversidad (ámbito de interés 4A)		239.466.759,00	M01, M02, M04, M07, M08
	% Superficie forestal protegida por actuaciones de prevención de riesgos (Porcentaje)	24,89		
4B (forestry)				
4C (forestry)				
<b>Prioridad 5</b>				

Área de interés	Nombre del indicador previsto	Valor previsto 2025	Gasto previsto	Coordinación de las medidas
5A	T14: Porcentaje de tierra de regadío que ha pasado a un sistema de riego más eficiente (ámbito de interés 5A)	11,75%	146.121.540,00	M04
5B	T15: Inversión total en eficiencia energética (en EUR) (ámbito de interés 5B)	20.571.000,00	20.571.014,00	M04
5C	T16: Inversión total en producción de energías renovables (en EUR) (ámbito de interés 5C)	12.583.333,50	28.126.327,00	M01, M02, M07
	Actividades de asesoramiento o demostración para la reducción de residuos agrícolas y agroalimentarios (Número )	96,00		
5E	T19: Porcentaje de tierra agrícola y forestal objeto de contratos de gestión que contribuyen a la captura y conservación de carbono (ámbito de interés 5E)		178.315.013,00	M08
	%Superficie forestal afecta por inversiones para mejorar la capacidad de resistencia y el valor de los ecosistemas forestales. (Porcentaje)	4,71		
<b>Prioridad 6</b>				
Área de interés	Nombre del indicador previsto	Valor previsto 2025	Gasto previsto	Coordinación de las medidas
6A	T20: Empleo creado en los proyectos financiados (ámbito de interés 6A)		37.211.415,00	M07, M08, M21
	Número de actividades en infraestructuras turísticas y recreativas de pequeña escala (Número )	275,00		
6B	T21: Porcentaje de población rural objeto de estrategias de desarrollo local (ámbito de interés 6B)	66,09%	311.268.437,00	M02, M16, M19
	T22: Porcentaje de población rural que se beneficia de servicios/infraestructuras mejorados (ámbito de interés 6B)			
	T23: Empleo creado en los proyectos financiados (LEADER)(ámbito de interés 6B)	881,00		
6C	T24: Porcentaje de población rural que se beneficia de servicios/infraestructuras nuevos o mejorados (TIC) (ámbito de interés 6C)	4,50%	11.604.666,00	M07

## **5.5. Una descripción de la capacidad de asesoramiento para garantizar un adecuado asesoramiento y apoyo respecto a los requisitos reglamentarios y a las acciones relativas a la innovación para demostrar que se han adoptado las medidas correspondientes, tal como se exige en el artículo 8, apartado 1, letra c), inciso vi), del Reglamento (UE) nº 1305/2013**

El Programa de Desarrollo Rural de Andalucía 2014-2020 guarda una estrecha relación con los programas puestos en marcha en periodos anteriores, manteniendo el fomento de actividades que han introducido buenas prácticas agrarias y forestales favorecedoras de espacios productivos respetuosos con el medio ambiente, con la biodiversidad y con el paisaje propio de la región.

El enfoque territorial puesto en marcha a través de los Grupos de Desarrollo Rural (GDR) de Andalucía, a los que se les dará continuidad a través del presente programa, permitirá la puesta en marcha de nuevos proyectos detectados desde la población y organización rural, favoreciendo la introducción de nuevas tecnologías, la innovación y diversificación a través del capital humano existente en el medio rural, caracterizado, especialmente en este nuevo periodo, por la presencia de personas más formadas y concienciadas con la fragilidad del medio (neorurales).

Las actuaciones a desarrollar permitirán proporcionar un asesoramiento más adecuado a los beneficiarios potenciales, dado que al existir un marco reglamentario reducido y delimitado, se limitan las posibilidades de equívocos por parte de los beneficiarios en relación a la normativa de aplicación. Para hacer posible la correcta introducción de las propuestas realizadas en el PDR 2014-2020 atendiendo a los requisitos normativos, Andalucía cuenta con una importante experiencia en materia de asesoramiento. Los servicios de asesoramiento a las explotaciones ayudan a los agricultores, jóvenes agricultores, titulares forestales, mujeres, PYMES y en general a todos los beneficiarios potenciales de las ayudas FEADER en el cumplimiento de los requisitos normativos previstos en el Reglamento (UE) nº 1306/2013 del Parlamento Europeo y del Consejo entre los que se encuentran; evaluar el rendimiento de su explotación agraria y determinar las mejoras necesarias en lo que respecta a los requisitos legales de gestión, buenas condiciones agrarias y medioambientales, las prácticas agrícolas beneficiosas para el clima y el medio ambiente, así como las medidas con respecto a las explotaciones establecidas en el Programa de Desarrollo destinadas a la modernización de las explotaciones, la innovación, la orientación al mercado y el fomento de la iniciativa empresarial.

También deben ayudar a los agricultores para cumplir con los requisitos establecidos en la normativa estatal y comunitaria sobre el uso sostenible de plaguicidas.

Cuando proceda el asesoramiento abarcará las normas específicas sobre normas profesionales o de seguridad, otras cuestiones relacionadas con materia de contabilidad, competitividad, cadenas de distribución cortas y otras que se consideren adecuadas. Asimismo, se considera de vital importancia la cualificación de los servicios de asesoramiento y su actualización.

El asesoramiento formará, por otro lado, un sistema sinérgico con otras medidas presentes en el programa, como en el caso de jóvenes, los sistemas de producción sostenibles, el aprovechamiento de recursos o la implantación de nuevas tecnologías para favorecer la competitividad y la comercialización, incrementado de este modo su eficiencia en la región.

Andalucía ha previsto para la adecuada aplicación del programa de desarrollo rural la presencia de un equipo de gestión y coordinación formado y con amplia experiencia.

En este sentido, se ha mantenido la dotación de personal, las estructuras organizativas que formaron parte del programa anterior, así como la previsión económica destinada a asistencias técnicas que serán útiles para analizar los resultados del PDR 2014-2020.

La Dirección General de Fondos Europeos en calidad de Autoridad de Gestión del Programa, se encarga de la gestión, seguimiento y evaluación. Como en el periodo anterior, ésta emitirá informes de cumplimiento normativo previos a las órdenes y convocatorias que los diferentes órganos gestores propongan. A su vez el Organismo Pagador también emitirá el necesario informe preceptivo, teniendo en cuenta el sistema de gestión y control establecido.

Por último los Grupos de Desarrollo Rural serán los encargados de informar, dinamizar a la población y de participar de forma directa en la búsqueda de iniciativas a desarrollar en el medio rural.

La asignación de funciones y medios permite que exista una estructura adecuada para garantizar la capacidad de asesoramiento.

El personal encargado de la gestión del Programa dispone de las competencias y el conocimiento necesario y adecuado para el desarrollo de las funciones que tiene asignadas.

En cualquier caso, se pretende realizar acciones formativas para las personas implicadas, en especial en relación con las novedades que implica el nuevo periodo de programación.

Las acciones formativas o informativas específicas en materia de gestión, seguimiento, evaluación y control serán organizadas por la Autoridad de Gestión, por el Organismo Pagador o incluso por los propios Centros Coordinadores de las Consejerías Gestoras del Programa. Asimismo, se remitirá desde las Autoridades del Programa a los centros gestores, instrucciones, circulares o cualquier documento informativo durante todo el periodo de programación al objeto bien de darles indicaciones precisas en materia de gestión y control o en su caso, mantenerles informados con la modificaciones normativas que pudieran producirse.

Además, el personal encargado de la gestión tendrá la posibilidad de realizar acciones formativas (informática, normativa, sobre otros fondos, etc.) que se impartan. De esta forma se podrá proporcionar un adecuado asesoramiento tanto a los centros gestores como a los potenciales beneficiarios.

Las acciones de comunicación e información a los potenciales beneficiarios representan un aspecto de suma importancia, no solo para cumplir con la normativa de aplicación sino para conseguir la ejecución de las diferentes medidas incluidas en el programa.

Para ello, la Autoridad de Gestión realizará las labores de información y comunicación necesarias.

En el Plan de Comunicación se determinarán las actuaciones a realizar con más detalle pero entre otras, se encuentra la actualización y mantenimiento de la página web de Fondos Europeos en Andalucía, en la que se encuentra la información relativa al Programa de Desarrollo Rural; la plataforma de gobernanza en la que se prevé aportar información a los agentes del sector implicados, que a su vez podrán trasladar la información a los potenciales beneficiarios; se publicarán todas las convocatorias en el Boletín Oficial de la Junta de Andalucía, con publicaciones específicas de los propios centros gestores en otros medios en casos necesarios; charlas informativas a los posibles beneficiarios por parte de los centros gestores; difusión de las actuaciones a través de la Red Rural Nacional y de la propia Red de información y publicidad AGRIPA.

Por último, en relación con la implantación de la innovación en Andalucía, además de estar atendida por los servicios de asesoramiento y los agentes que forman parte de los grupos de desarrollo rural presentes en el territorio, a nivel de gestión y coordinación, se han desarrollado metodologías (, algunas en procesos de evolución,) que permitirán realizar una valoración de la integración de elementos innovadores en los proyectos propuestos y aquellos que sean puestos en marcha.

Para ello, la metodología comprende una clasificación de la innovación, una evaluación del grado de la innovación implantado en los proyectos y, finalmente, una propuesta de valoración del grado de innovación realizado.

La introducción de nuevos enfoques de innovación en el PDR de Andalucía, ha provocado la planificación de su

puesta en marcha, a través de dos operaciones de la medida 16.

A través de las operaciones 16.1 y 16.2, se formulan los denominados agentes de innovación, que ocupan un papel protagonista en la formación de los grupos operativos. Los agentes de innovación fomentan la unión entre distintos agentes asociados al territorio con susceptibilidad a introducir la innovación.

Los agentes de innovación, por tanto, tienen una participación muy activa en la etapa inicial de constitución, siendo fundamentales en la detección de afinidades en el territorio que permitan poner en contacto elementos que fructifiquen en forma de proyectos innovadores. Su labor, aunque relevante, tiene un puesto más secundario en la proyección, permitiendo que los propios agentes del territorio, una vez conectados, puedan hallar puntos de innovación.

Por último, La existencia de una red de grupos operativos de la AEI, permitirá el desarrollo de proyectos innovadores así como permitirá una mejor difusión la innovación muy dirigida a agentes entrenados y conscientes de los capitales existentes territorio, así como a sus potencialidades.

## 6. EVALUACIÓN DE LAS CONDICIONES EX-ANTE

### 6.1. Condiciones ex-ante

Condición ex ante aplicable a nivel nacional	Cumplimiento de la condición ex ante aplicable (sí/no/parcialmente)	Evaluación de su cumplimiento	Prioridades / Ámbitos de interés	Medidas
G1) Lucha contra la discriminación: existencia de capacidad administrativa para la ejecución y aplicación de la legislación y la política de la Unión contra la discriminación en el ámbito de los Fondos EIE.	yes	Según el acuerdo de asociación de España y normativa específica de la Junta de Andalucía	6B	M19, M16, M02
G2) Igualdad de género: existencia de capacidad administrativa para la ejecución y aplicación de la legislación y la política de la Unión sobre igualdad de género en el ámbito de los Fondos EIE.	yes	Según el acuerdo de asociación de España y lo desarrollado en la Comunidad Autónoma de Andalucía	5E, 6B, 5A, 6A, 3A, 2A, 3B, 2B	M19, M08, M03, M15, M05, M04, M06, M01, M16
G3) Discapacidad: existencia de capacidad administrativa para la ejecución y aplicación de la Convención de las Naciones Unidas sobre los derechos de las personas con discapacidad en el ámbito de los Fondos EIE de conformidad con la Decisión 2010/48/CE del Consejo	yes	Según el acuerdo de Asociación de España.	6B, 6A	M07, M19, M02, M16, M06, M08
G4) Contratación pública: existencia de disposiciones para la aplicación efectiva de la legislación de la Unión en materia de contratación pública en el ámbito de los Fondos EIE.	yes	Según el acuerdo de asociación de España y normativa aplicable por la Comunidad Autónoma de Andalucía	P4, 6C, 6B, 5A, 5E, 6A, 5C, 2A	M08, M01, M07, M02, M19, M04
G5) Ayuda estatal: existencia de disposiciones para la aplicación efectiva de la legislación de la Unión sobre ayudas de Estado en el ámbito de los Fondos EIE.	yes	Según acuerdo de asociación de España y procedimientos de la Comunidad Autónoma de Andalucía	P4, 2A, 3A, 5E, 5A, 6A, 5C, 1A, 6B	M03, M15, M08, M02, M06, M16, M19, M04, M01, M07
G6) Legislación sobre medio ambiente relacionada con la evaluación de impacto ambiental (EIA) y la evaluación estratégica medioambiental (EEM): existencia de disposiciones para la aplicación efectiva de la legislación de la Unión sobre medio ambiente relacionada con la EIA y la EEM.	yes	Según el acuerdo de asociación de España y las normas de las Comunidad Autónoma de Andalucía	P4, 6C, 3A, 2A, 5E, 6A, 5A, 5C	M06, M13, M07, M08, M01, M10, M04, M02, M11
G7) Sistemas estadísticos e indicadores de resultados: existencia de una base estadística que permita evaluar la eficacia y el impacto de los programas. Existencia de un sistema de indicadores de resultados que permita seleccionar las medidas que contribuyan más eficazmente a obtener los resultados esperados, hacer un seguimiento de los avances y realizar la evaluación de impacto.	yes	Según el acuerdo de asociación de España y el Plan de evaluación y seguimiento del Programa de Desarrollo Rural de Andalucía	P4, 1A, 3B, 2A, 1C, 6C, 2B, 5E, 1B, 5C, 3A, 6A, 5A, 6B	M16, M11, M07, M15, M13, M03, M06, M08, M19, M20, M01, M02, M05, M04, M113, M10

Condición ex ante aplicable a nivel nacional	Cumplimiento de la condición ex ante aplicable (sí/no/parcialmente)	Evaluación de su cumplimiento	Prioridades / Ámbitos de interés	Medidas
P3.1) Prevención de riesgos y gestión de riesgos: existencia de evaluaciones de riesgos nacionales o regionales para la gestión de las catástrofes, teniendo en cuenta la adaptación al cambio climático.	yes	Según el acuerdo de asociación y el plan de riesgo específico de la Comunidad Autónoma de Andalucía	3B	M05
P4.1) Buenas condiciones agrarias y medioambientales (BCAM): las normas de buenas condiciones agrarias y medioambientales de la tierra, contempladas en el título VI, capítulo I, del Reglamento (UE) no 1306/2013, se establecen a escala nacional.	yes	Según normativa de la Comunidad Autónoma de Andalucía.	P4	M13, M01, M10, M07, M04, M08, M11, M02
P4.2) Requisitos mínimos para la utilización de abonos y productos fitosanitarios: los requisitos mínimos para los abonos y productos fitosanitarios contemplados en el título III, capítulo I, artículo 28, del Reglamento (UE) no 1305/2013 se establecen a escala nacional.	yes	Según normativa de la Comunidad Autónoma de Andalucía.	P4	M10, M11, M13
P4.3) Otros requisitos nacionales pertinentes: se establecen requisitos nacionales obligatorios pertinentes a efectos del título III, capítulo I, artículo 28, del Reglamento (UE) no 1305/2013.	yes	Según normativa de la Comunidad Autónoma de Andalucía.	P4	M10
P5.1) Eficiencia energética: se han llevado a cabo acciones para fomentar mejoras rentables de la eficiencia del uso final de la energía y la inversión rentable en eficiencia energética en la construcción y renovación de inmuebles.	yes	Según acuerdo de Asociación de España y la Estrategia Energética de Andalucía.	5B	
P5.2) Sector del agua: existencia de: a) una política de tarificación del agua que ofrezca incentivos adecuados para que los usuarios hagan un uso eficiente de los recursos hídricos y b) una contribución adecuada de los diversos usos del agua a la recuperación de los costes de los servicios relacionados con el agua, a un nivel determinado en el plan hidrológico de cuenca aprobado para la inversión financiada por los programas.	no	PLAN DE ACCIÓN	5A	M04
P5.3) Energía renovable: se han llevado a cabo acciones para fomentar la producción y distribución de fuentes de energía renovables.	yes	Según acuerdo de Asociación de España y la Estrategia Energética de Andalucía.	5C	M01, M02
P6.1) Infraestructura de red de próxima generación (RPG): existencia de planes nacionales o regionales en materia de RPG en los que se tengan en cuenta las acciones regionales para alcanzar los objetivos de la Unión de acceso a internet de alta velocidad de la Unión, centrándose en ámbitos en los que el mercado no ofrece una infraestructura abierta a un coste asequible y una calidad acorde con las normas de la Unión sobre competencia y ayudas públicas, y que ofrezcan servicios accesibles a los grupos vulnerables.	yes	Según acuerdo de Asociación de España y la Estrategia Energética de Andalucía.	6C	M07



## 6.2. Criterios

Condición ex ante aplicable a nivel nacional	Criterios	Se cumplen los criterios (Sí/No)	Referencia (si se cumple) [referencia a las estrategias, los actos jurídicos y otros documentos relevantes]	Evaluación de su cumplimiento
G1) Lucha contra la discriminación: existencia de capacidad administrativa para la ejecución y aplicación de la legislación y la política de la Unión contra la discriminación en el ámbito de los Fondos EIE.	G1.a) Disposiciones acordes con el marco institucional y jurídico de los Estados miembros para la participación de los organismos responsables de la promoción de la igualdad de trato de todas las personas durante la elaboración y aplicación de los programas, incluida la prestación de asesoramiento sobre la igualdad en las actividades relacionadas con los Fondos EIE.	Yes	La ley 63/2003 articula la creación del Consejo, en cumplimiento de lo dispuesto en la Directiva 2000/43/CE. El Real Decreto 1262/2007 regula su misión, composición y funciones.	Según el acuerdo de asociación. Existe en la Dirección General para la Igualdad de Oportunidades, a través de la Subdirección General para la Igualdad de Trato y la No discriminación, dentro del Ministerio de Sanidad, Servicios Sociales e Igualdad. Existencia del Consejo para la promoción de la igualdad de trato y no discriminación de las personas por origen racial o étnico.
	G1.b) Disposiciones para la formación del personal de las autoridades que participa en la gestión y control de los Fondos EIE en los ámbitos de la legislación y la política de la Unión contra la discriminación.	Yes		Según el acuerdo de asociación y en la Junta de Andalucía existe el Instituto Andaluz de la Mujer, que vela por el cumplimiento de estas materias.
G2) Igualdad de género: existencia de capacidad administrativa para la ejecución y aplicación de la legislación y la política de la Unión sobre igualdad de género en el ámbito de los Fondos EIE.	G2.a) Disposiciones acordes con el marco institucional y jurídico de los Estados miembros para la participación de los organismos responsables de la igualdad de género durante la elaboración y aplicación de los programas, incluida la prestación de asesoramiento sobre la igualdad de género en las actividades relacionadas con los Fondos EIE.	Yes	Ley Orgánica 3/2007, de 22 de marzo, para la Igualdad Efectiva entre Mujeres y Hombres (LOIEMH). Ley General de derechos de las personas con discapacidad y de su inclusión social, cuyo Texto Refundido fue aprobado por el Real Decreto Legislativo 1/2013, de 29 de noviembre. Ley 12/2007, de 26 de noviembre, de Promoción de la Igualdad de Género en Andalucía DECRETO 17/2012, de 7 de febrero, por el que se regula la elaboración del Informe de Evaluación del Impacto de Género. DECRETO 346/2011, de 22 de noviembre, por el que se crea y regula el Censo de Entidades Colaboradoras con el Instituto Andaluz de la Mujer para la Promoción de la Igualdad de Género en Andalucía. DECRETO 12/2011, de 25 de enero, por el que se crea y regula la Comisión de	Según el acuerdo de asociación de España y lo desarrollado en la Comunidad Autónoma de Andalucía, entre lo que se encuentra el Plan Estratégico de Igualdad de Oportunidades del Instituto de la Mujer, adscrito a la Dirección General para la Igualdad de Oportunidades, del Ministerio de Sanidad, Servicios Sociales e Igualdad: ( <a href="http://www.inmujer.gob.es/actualidad/PEIO/docs/PEIO2014-2016.pdf">http://www.inmujer.gob.es/actualidad/PEIO/docs/PEIO2014-2016.pdf</a> ), Red de Políticas de Igualdad en los Fondos Estructurales y el Fondo de Cohesión 2014-2020.

Condición ex ante aplicable a nivel nacional	Criterios	Se cumplen los criterios (Sí/No)	Referencia (si se cumple) [referencia a las estrategias, los actos jurídicos y otros documentos relevantes]	Evaluación de su cumplimiento
			<p>coordinación de las políticas autonómicas y locales para la Igualdad de Género            DECRETO 154/2011, de 10 de mayo, por el que se regula el Consejo Andaluz de Participación de las Mujeres.            DECRETO 440/2010, de 14 de diciembre, por el que se regula la elaboración del Informe Periódico, relativo a la efectividad del principio de igualdad entre mujeres y hombres en el ámbito competencial de la Administración de la Junta de Andalucía.            DECRETO 20/2010, de 2 de febrero, por el que se regula la Comisión de Impacto de Género en los Presupuestos de la Comunidad Autónoma de Andalucía.            DECRETO 275/2010, de 27 de abril, por el que se regulan las Unidades de Igualdad de Género en la Administración de la Junta de Andalucía.            LEY 12/2007, de 26 de noviembre, para la promoción de la igualdad de género en Andalucía.            LEY 13/2007, de 26 de noviembre, de medidas de prevención y protección integral contra la violencia de género.</p>	
	G2.b) Disposiciones para la formación del personal de las autoridades que participa en la gestión y control de los Fondos EIE en los ámbitos de la legislación y la política de la Unión en materia de igualdad de género, así como sobre integración de la perspectiva de género.	Yes		Según el acuerdo de asociación de España.
G3) Discapacidad: existencia de capacidad administrativa para la ejecución y aplicación de la Convención de las Naciones Unidas sobre los derechos de las personas con discapacidad en el ámbito de los Fondos	G3.a) Disposiciones acordes con el marco institucional y jurídico de los Estados miembros para la consulta y participación de los organismos responsables de la protección de los derechos de las personas con discapacidad, o de las organizaciones de	Yes		Según el acuerdo de asociación de España.

Condición ex ante aplicable a nivel nacional	Criterios	Se cumplen los criterios (Sí/No)	Referencia (si se cumple) [referencia a las estrategias, los actos jurídicos y otros documentos relevantes]	Evaluación de su cumplimiento
EIE de conformidad con la Decisión 2010/48/CE del Consejo	representación de las personas con discapacidad u otras partes interesadas pertinentes, durante la elaboración y ejecución de los programas.			
	G3.b) Disposiciones para la formación del personal de las autoridades que participa en la gestión y control de los Fondos EIE en los ámbitos de la legislación y la política nacionales y de la Unión aplicables en materia de discapacidad, incluidas la accesibilidad y la aplicación práctica de la Convención de las Naciones Unidas sobre los derechos de las personas con discapacidad, como se refleja en la legislación nacional y de la Unión, según proceda.	Yes		Según el acuerdo de asociación de España.
	G3.c) Disposiciones para garantizar el seguimiento de la aplicación del artículo 9 de la Convención de las Naciones Unidas sobre los derechos de las personas con discapacidad en relación con los Fondos EIE durante la elaboración y ejecución de los programas.	Yes		Según el acuerdo de asociación de España.
G4) Contratación pública: existencia de disposiciones para la aplicación efectiva de la legislación de la Unión en materia de contratación pública en el ámbito de los Fondos EIE.	G4.a) Disposiciones para la aplicación efectiva de las normas de la Unión sobre contratación pública mediante los mecanismos adecuados.	Yes		Según el acuerdo de asociación de España. Toda la normativa sobre contratación pública aplicable a Andalucía se puede ver en <a href="http://www.chap.junta-andalucia.es/haciendayadministracionpublica/contratacion/normativa/normativa.htm">http://www.chap.junta-andalucia.es/haciendayadministracionpublica/contratacion/normativa/normativa.htm</a>
	G4.b) Disposiciones que garantizan procedimientos transparentes de adjudicación de contratos.	Yes		Según el acuerdo de asociación de España. Además, para garantizar los procedimientos transparentes de adjudicación de contratos, Andalucía cuenta con la página web de la Consejería de Hacienda y Administración Pública de la Junta de Andalucía ( <a href="http://www.chap.junta-andalucia.es/haciendayadministracionpublica/contratacion/secc-contratacion.htm">http://www.chap.junta-andalucia.es/haciendayadministracionpublica/contratacion/secc-contratacion.htm</a> ), podemos encontrar toda la información relativa a la formativa sobre contratación pública de la Junta Andalucía, y en concreto, información sobre: <ul style="list-style-type: none"> <li>• Plataforma de Contratación de la Junta de Andalucía</li> </ul>

Condición ex ante aplicable a nivel nacional	Criterios	Se cumplen los criterios (Sí/No)	Referencia (si se cumple) [referencia a las estrategias, los actos jurídicos y otros documentos relevantes]	Evaluación de su cumplimiento
				<ul style="list-style-type: none"> <li>• Tribunal Administrativo de Recursos Contractuales de la Junta de Andalucía.</li> <li>• Catálogos de bienes y servicios homologados</li> <li>• Registro de Licitadores de la Comunidad Autónoma de Andalucía</li> <li>• Registro de Contratos de la Junta de Andalucía</li> <li>• Contratos de publicidad, ayudas y convenios con los medio</li> </ul> <p>Por otra parte, se dispone de las denominadas Guías de Fiscalización (manuales sobre procedimientos de contratación editados por la Intervención General de la Junta de Andalucía) en el siguiente enlace:  <a href="http://www.chap.junta-andalucia.es/haciendayadministracionpublica/servicios/fiscalizacion/guias_fiscalizacion/indice.html">http://www.chap.junta-andalucia.es/haciendayadministracionpublica/servicios/fiscalizacion/guias_fiscalizacion/indice.html</a></p> <p>Las Guías tienen la consideración de Manual de trabajo de la Consejería de Hacienda y Administración Pública para facilitar a todos los Interventores y gestores de la Junta de Andalucía las tareas de tramitación y fiscalización de los expedientes de gasto. El Manual está sometido a las revisiones y actualizaciones periódicas que la normativa sobre gestión de gasto público vaya imponiendo.</p> <p>Existencia del Tribunal Administrativo de Recursos Contractuales de la Junta de Andalucía: órgano de carácter especializado que actúa con plena independencia funcional, al que corresponden las competencias, en el ámbito de la Administración de la Junta de Andalucía y de las entidades instrumentales de la misma que ostentan la condición de poderes adjudicadores, en base a su decreto de creación, Decreto 332/2011 de 2 de noviembre.</p>
	G4.c) Disposiciones para la formación y difusión de la información para el personal que participa en la ejecución de los Fondos EIE.	Yes		Según el acuerdo de asociación de España y hay que destacar que La Dirección General de Fondos Europeos y Planificación de la Consejería de Economía, Innovación, Ciencia y Empleo cuenta con un manual de Contratos en el ámbito de los Fondos Europeos en Andalucía, cuyo objetivo principal es formar e informar a todo el personal que, adscrito a la Dirección General de Fondos Europeos y Planificación, trabaja directamente en alguna de las etapas o fases en las que se dividen cada uno de los procedimientos de contratación, y a todos los gestores de la Junta de Andalucía que trabajen en la materia
	G4.d) Disposiciones que garantizan la capacidad administrativa para la ejecución y la aplicación de las normas de la Unión sobre contratación pública.	Yes		Según el acuerdo de asociación de España. Ver apartados anteriores.
G5) Ayuda estatal: existencia de disposiciones para la aplicación efectiva de la legislación de la Unión	G5.a) Disposiciones para la aplicación efectiva de las normas de la Unión sobre ayudas estatales.	Yes	Ley General de Subvenciones Ley 38/2003 y su Reglamento de Desarrollo Real Decreto 1755/1987 de 26 de diciembre, que regula el procedimiento de	Según el acuerdo de asociación de España y por lo que respecta a las ayudas mediante instrumentos financieros, las medidas para garantizar que la autoridad de gestión, el fondo de fondos y los organismos que ejecutan instrumentos financieros cumplen con las normas relativas a las ayudas estatales se sustancian en un primer momento el "procedimiento de

Condición ex ante aplicable a nivel nacional	Criterios	Se cumplen los criterios (Sí/No)	Referencia (si se cumple) [referencia a las estrategias, los actos jurídicos y otros documentos relevantes]	Evaluación de su cumplimiento
sobre ayudas de Estado en el ámbito de los Fondos EIE.			comunicación a la Comisión de las Comunidades Europeas de los Proyectos de las Administraciones o Entes Público que se propongan establecer, conceder o modificar ayudas internas	conformidad" ejecutado por la AG que será la condición imprescindible para que se efectúe la firma del Acuerdo de Financiación que incluye un índice anotado para cumplimentar todos los aspectos necesarios para el funcionamiento del instrumento de acuerdo a la reglamentación, incluida la relativa a ayudas de estado.
	G5.b) Disposiciones para la formación y difusión de la información para el personal que participa en la ejecución de los Fondos EIE.	Yes	Real Decreto 1755/1987	<p>Según el acuerdo de asociación de España y tanto la AGE como la Comunidad Autónoma de Andalucía proven a las necesidades de formación y perfeccionamiento de sus funcionarios en diversas materias, incluidas las relativas a ayudas de estado.</p> <p>Además, hay Unidades u Organismos dependientes de la Administración General que realizan funciones de formación en este ámbito para trabajadores de todos los niveles de la Administración: local, autonómica y general. No obstante, se incorpora el compromiso de realizar un plan de formación específico diseñado para actualizar la formación del personal que en España aplica la normativa sobre ayudas estatales, en particular el personal relacionado con la gestión y ejecución de los Fondos Comunitarios (EIE). Se trata de repasar la normativa en este sector de la actividad pública y de poner al día todos los aspectos que han sido objeto de reciente reforma, en particular la aplicación del Reglamento General de exención por categorías. La formación se cofinanciará con la partida de asistencia técnica consignada en los Programas Operativos Plurirregionales 2014-2020.</p> <p>Por lo que se refiere a la difusión e intercambio de información para el personal que participa en la gestión de ayudas públicas y en la ejecución de los fondos, existen distintos canales basados en buena medida en los mecanismos de coordinación establecidos entre las distintas administraciones en relación con esta materia:</p> <ol style="list-style-type: none"> <li>1.- Real Decreto 1755/1987, que creó canales de comunicación permanente, entre las CCAA y la Secretaría de Estado para la UE, propiciando una dinámica de trabajo en común, a través de la celebración de reuniones y seminarios con las CCAA para la difusión y puesta en común de conocimientos en esta materia.</li> <li>Se trata, por tanto, de un régimen permanente de colaboración entre las CCAA y la AGE a través de la Secretaría de Estado para la UE como órgano de coordinación en la materia.</li> <li>2.- Grupo de Trabajo de Ayudas de la CIAUE, que integrado por expertos en ayudas de todos los sectores, que depende de la Comisión Interministerial de Asuntos Europeos (CIAUE), en el que participan representantes de las CCAA.</li> <li>3.- Asesoramiento, información y apoyo técnico permanente a todas las Administraciones, tanto sobre el contenido o la compatibilidad, como sobre el procedimiento, realizado a través de una red creada al efecto, por la Subdirección General de Asuntos Jurídicos e Institucionales de la Dirección General de Coordinación de Políticas Comunes y de Asuntos Generales de la UE integrada en la de la Secretaría de Estado para la Unión Europea (SEUE), según el Acuerdo de 29/11/1990 de la Conferencia Sectorial para Asuntos Relacionados con las Comunidades Europeas.</li> <li>4.- Circulares de la Dirección General de Coordinación de Políticas Comunes</li> </ol>

Condición ex ante aplicable a nivel nacional	Criterios	Se cumplen los criterios (Sí/No)	Referencia (si se cumple) [referencia a las estrategias, los actos jurídicos y otros documentos relevantes]	Evaluación de su cumplimiento
				<p>y de Asuntos Generales de la UE del MAEC a todas las Administraciones españolas sobre las novedades normativas o aspectos relevantes de obligado cumplimiento sobre la normativa europea en materia de ayudas de estado.</p> <p>5.- La SDG de Asuntos Jurídicos también coordina a las diferentes Administraciones implicadas y las mantiene puntualmente informadas tanto de la situación de los expedientes por ellas remitidos como de las novedades normativas o del estado de situación de los proyectos normativos. Asimismo estudia las comunicaciones, directrices, cartas y demás envíos de la Comisión sobre Ayudas, informa sobre ellos y también a las Administraciones. Igualmente facilita asesoría y cualquier apoyo técnico o contacto que se solicite.</p>
	G5.c) Disposiciones para garantizar la capacidad administrativa para la ejecución y la aplicación de las normas de la Unión sobre ayudas estatales.	Yes		<p>Según el acuerdo de asociación de España y además existen una serie de instrumentos para garantizar la capacidad administrativa para la ejecución y la aplicación de las normas de la UE sobre ayudas estatales; cabe señalar los siguientes: 1) Existencia de un procedimiento único a nivel nacional para la verificación y posterior comunicación a la Comisión europea de los proyectos de concesión o modificación de ayudas; 2) Existencia de un mecanismo de coordinación AGE-CCAA en materia de Ayudas de Estado; 3) la Base Nacional de Subvenciones; 4) la Comisión interministerial de Asuntos Europeos; 5) la Comisión Nacional de los Mercados y de la Competencia; 6) el control financiero de las ayudas públicas: la Ley 38/2003, General de Subvenciones, en su Título III "Del control financiero de las subvenciones", establece una regulación exhaustiva de los mecanismos de control.</p>
G6) Legislación sobre medio ambiente relacionada con la evaluación de impacto ambiental (EIA) y la evaluación estratégica medioambiental (EEM): existencia de disposiciones para la aplicación efectiva de la legislación de la Unión sobre medio ambiente relacionada con la EIA y la EEM.	G6.a) Disposiciones para la aplicación efectiva de la Directiva 2011/92/UE del Parlamento Europeo y del Consejo (EIA) y de la Directiva 2001/42/CE del Parlamento Europeo y del Consejo (EEM);	Yes	<p>Ley 21/2013, de 9 de diciembre, de Evaluación ambiental.</p> <p>Ley 7/2007, de 9 de julio, de Gestión Integrada de la Calidad Ambiental.</p> <p>Decreto-ley 3/2015, de 3 de marzo, por el que se modifican las Leyes 7/2007, de 9 de julio, de gestión integrada de la calidad ambiental de Andalucía, 9/2010, de 30 de julio, de aguas de Andalucía, 8/1997, de 23 de diciembre, por la que se aprueban medidas en materia tributaria, presupuestaria, de empresas de la Junta de Andalucía y otras entidades, de recaudación, de contratación, de función pública y de fianzas de arrendamientos y suministros y se adoptan medidas excepcionales en materia de sanidad animal.</p>	<p>Según el acuerdo de asociación de España y las normas de las Comunidad Autónoma de Andalucía.</p>

Condición ex ante aplicable a nivel nacional	Criterios	Se cumplen los criterios (Sí/No)	Referencia (si se cumple) [referencia a las estrategias, los actos jurídicos y otros documentos relevantes]	Evaluación de su cumplimiento
	G6.b) Disposiciones para la formación y difusión de la información para el personal que participa en la ejecución de las Directivas sobre la EIA y la EEM.	Yes		Según el acuerdo de asociación de España. Además, tanto la AGE, como las CCAA realizan diversos cursos de impulso y fomento de su formación continua, prestando especial consideración a la adecuación de sus perfiles profesionales a las necesidades de las distintas áreas competenciales. Entre otros, cursos de Evaluación Ambiental, cursos de legislación Medioambiental teórico-prácticos (que contiene un módulo específico dedicado a la evaluación ambiental), y cursos de derecho de acceso a la información ambiental: Convenio Aarhus y Ley 27/2006, de 18 de julio. Por lo que se refiere a la diseminación de información e intercambio de buenas prácticas en materia de evaluación de impacto ambiental y de evaluación ambiental estratégica, se están utilizando principalmente dos mecanismos de coordinación entre administraciones: La Conferencia Sectorial de Medio Ambiente y la Red de Autoridades Ambientales
	G6.c) Disposiciones destinadas a garantizar una capacidad administrativa suficiente.	Yes		Según el acuerdo de asociación de España.
G7) Sistemas estadísticos e indicadores de resultados: existencia de una base estadística que permita evaluar la eficacia y el impacto de los programas. Existencia de un sistema de indicadores de resultados que permita seleccionar las medidas que contribuyan más eficazmente a obtener los resultados esperados, hacer un seguimiento de los avances y realizar la evaluación de impacto.	G7.a) Existen disposiciones para la recopilación y agregación oportunas de datos estadísticos con los siguientes elementos: la identificación de fuentes y mecanismos para garantizar la validación estadística	Yes		Según el acuerdo de asociación de España y en lo determinado por la Comunidad Autónoma de Andalucía, de tal manera que tanto las bases estadísticas como la evaluación de resultados a través de indicadores es un sistema muy determinado bajo un Marco Común de Seguimiento y Evaluación (MCSE). El margen de flexibilidad que este sistema deja a cada programa se aborda en el Plan de Evaluación.
	G7.b) Existen disposiciones para la recopilación y agregación oportunas de datos estadísticos con los siguientes elementos: disposiciones para la publicación y puesta a disposición del público de datos agregados	Yes		Según el acuerdo de asociación y el Plan de Evaluación del Programa de Desarrollo Rural de Andalucía. El Plan demuestra la capacidad para abordar el MCSE y para evaluar los impactos del programa, describe los métodos para apoyar la ejecución de las medidas y mide e informa sobre la consecución de objetivos. El Plan asimismo aborda el sistema de recogida, mantenimiento, gestión e información de datos estadísticos sobre la ejecución del programa y garantiza la disponibilidad de datos de seguimiento necesarios para las evaluaciones. Además, se dispone de la información del Instituto Nacional de Estadística que tiene encomendado una serie de funciones como la formulación del Proyecto del Plan Estadístico Nacional con la colaboración de los Departamentos Ministeriales y del Banco de España; la propuesta de normas comunes sobre conceptos, unidades estadísticas, clasificaciones y códigos; y las relaciones en materia estadística con los Organismos Internacionales especializados y, en particular, con la Oficina de Estadística de la Unión Europea (EUROSTAT). Por su parte, en la región de Andalucía el Instituto de Estadística y Cartografía de la Comunidad facilitará la información necesaria y pertinente en el ámbito de sus competencias. Ver información recogida en el "Sistema Común de Seguimiento y Evaluación"

Condición ex ante aplicable a nivel nacional	Criterios	Se cumplen los criterios (Sí/No)	Referencia (si se cumple) [referencia a las estrategias, los actos jurídicos y otros documentos relevantes]	Evaluación de su cumplimiento
				del FEADER"
	G7.c) Un sistema eficaz de indicadores de resultados que comprende: una selección de indicadores de resultados para cada programa, que facilita información sobre los motivos de la selección de las acciones financiadas por el programa	Yes		Según el acuerdo de asociación. Ver los apartados G.7.a) y G.7.b)
	G7.d) Un sistema eficaz de indicadores de resultados que comprende: el establecimiento de objetivos para estos indicadores	Yes		Según el acuerdo de asociación. Ver los apartados G.7.a) y G.7.b)
	G7.e) Un sistema eficaz de indicadores de resultados que comprende: la conformidad de cada indicador con los siguientes requisitos: solidez y validación estadística, claridad de la interpretación normativa, reactividad a la política, recopilación oportuna de los datos	Yes		Según el acuerdo de asociación. Ver los apartados G.7.a) y G.7.b)
	G7.f) Existencia de procedimientos para que en todas las operaciones financiadas por el programa se adopte un sistema de indicadores eficaz	Yes		Según el acuerdo de asociación. Ver los apartados G.7.a) y G.7.b)
P3.1) Prevención de riesgos y gestión de riesgos: existencia de evaluaciones de riesgos nacionales o regionales para la gestión de las catástrofes, teniendo en cuenta la adaptación al cambio climático.	P3.1.a) Existe una evaluación de riesgos nacional o regional, que constará de los siguientes elementos: una descripción del proceso, la metodología, los métodos y los datos no confidenciales utilizados en la evaluación de riesgos, así como de los criterios basados en el riesgo para la priorización de las inversiones	Yes		Según el acuerdo de asociación. A su vez existe la Dirección General de Protección Civil, especializada en la definición de planes de riesgo, y en algunos casos responsables de su implementación (las comunidades autónomas son competentes en algunos tipos de riesgos, en especial los naturales y elaboran sus planes conforme a la Dirección General de Protección Civil). Para consultar información sobre los planes de riesgos: <a href="http://www.proteccioncivil.org/riesgos">http://www.proteccioncivil.org/riesgos</a> Además la Comunidad Autónoma de Andalucía tiene un plan de riesgos específicos que puede verse en el siguiente enlace <a href="http://juntadeandalucia.es/export/drupaljda/PTEAnd.pdf">http://juntadeandalucia.es/export/drupaljda/PTEAnd.pdf</a>



Condición ex ante aplicable a nivel nacional	Criterios	Se cumplen los criterios (Sí/No)	Referencia (si se cumple) [referencia a las estrategias, los actos jurídicos y otros documentos relevantes]	Evaluación de su cumplimiento
	P3.1.b) Existe una evaluación de riesgos nacional o regional, que constará de los siguientes elementos: una descripción de las hipótesis de riesgo único y de riesgos múltiples;	Yes		Según el acuerdo de asociación. Ver apartado P3.1.a)
	P3.1.c) Existe una evaluación de riesgos nacional o regional, que constará de los siguientes elementos: basados en el riesgo para la, en su caso, las estrategias nacionales de adaptación al cambio climático.	Yes		Según el acuerdo de asociación. Se dispone del PNACC que promueve la integración de la adaptación al cambio climático en los sectores y sistemas sensibles y vulnerables al cambio climático, mediante una evaluación de los impactos del cambio climático que orienta la gestión de la reducción del riesgo mediante las oportunas medidas de adaptación.
P4.1) Buenas condiciones agrarias y medioambientales (BCAM): las normas de buenas condiciones agrarias y medioambientales de la tierra, contempladas en el título VI, capítulo I, del Reglamento (UE) no 1306/2013, se establecen a escala nacional.	P4.1.a) Las normas BCAM están definidas en el derecho nacional y especificadas en los programas	Yes	Real Decreto 1078/2014, de 19 de diciembre, por el que se establecen las normas de la condicionalidad que deben cumplir los beneficiarios que reciban pagos directos, determinadas primas anuales de desarrollo rural, o pagos en virtud de determinados programas de apoyo al sector vitivinícola Orden de 1 de junio de 2015, por la que se aprueba el programa de actuación aplicable en las zonas vulnerables a la contaminación por nitratos procedentes de fuentes agrarias designadas en Andalucía.	Según normativa de la Comunidad Autónoma de Andalucía.
P4.2) Requisitos mínimos para la utilización de abonos y productos fitosanitarios: los requisitos mínimos para los abonos y productos fitosanitarios contemplados en el título III, capítulo I, artículo 28, del Reglamento (UE) no 1305/2013 se establecen a escala nacional.	P4.2.a) Los requisitos mínimos para la utilización de abonos y productos fitosanitarios contemplados en el título III, capítulo I, del Reglamento (UE) nº 1305/2013 se especifican en los programas.	Yes	- Real Decreto 261/1996, de 16 de febrero, sobre protección de las aguas contra la contaminación producida por los nitratos procedentes de fuentes agrarias. - Ley 43/2002, de 20 de noviembre, de sanidad vegetal. - Orden APA/1470/2007, de 24 de mayo, por la que se regula la comunicación de comercialización de determinados medios de defensa fitosanitaria. - Real Decreto 1013/2009, de 19 de junio, sobre caracterización y registro de la maquinaria agrícola. - Real Decreto 1702/2011, de 18 de noviembre, de inspecciones periódicas de los equipos de aplicación de productos fitosanitarios. - Real Decreto 1311/2012, de 14 de	Según normativa de la Comunidad Autónoma de Andalucía.

Condición ex ante aplicable a nivel nacional	Criterios	Se cumplen los criterios (Sí/No)	Referencia (si se cumple) [referencia a las estrategias, los actos jurídicos y otros documentos relevantes]	Evaluación de su cumplimiento
			<p>septiembre, por el que se establece el marco de actuación para conseguir un uso sostenible de los productos fitosanitarios.</p> <p>- Orden AAA/2809/2012, de 13 de diciembre, por la que se aprueba el Plan de Acción Nacional para conseguir un uso</p> <p>Real Decreto 569/1990, relativo a la fijación de contenidos máximos de residuos de plaguicidas sobre y en los productos de origen animal.</p> <p>Real Decreto 280/1994 por el que se establecen los límites máximos de residuos de plaguicidas y su control en determinados productos de origen vegetal.</p> <p>Resolución de 18 de junio de 2007 de la Dirección General de la Producción Agrícola y Ganadera de la Consejería de Agricultura y Pesca, sobre la llevanza por los agricultores de los datos relativos a la información sobre el uso de productos fitosanitarios.</p> <p>Resolución de 30 de Noviembre de 1993 (completada por la Resolución de 4 de Marzo de 1994) es la que establece las normas para el Registro de Establecimientos y Servicios Plaguicidas, que radica en las Delegaciones Provinciales de la Consejería de Agricultura, Pesca y Medio Ambiente de la Junta de Andalucía.</p> <p>Orden de la Consejería de Agricultura y Pesca de 16 de noviembre de 1981, por la que se determinan las normas sobre limitación del uso de herbicidas hormonales en cereales de invierno en las provincias andaluzas.</p> <p>Orden de 24 de julio de 1989, por la que se regula con carácter provisional el uso de plaguicidas en las zonas húmedas del sur de Córdoba y sus posteriores modificaciones.</p> <p>Orden de 4 de febrero de 1991, por la que regula el uso de productos fitosanitarios en las zonas periféricas de protección de doce lagunas de la provincia de Cádiz y sus posteriores modificaciones.</p> <p>Orden de 15/09/92 por la que se regula el uso de productos fitosanitarios en el parque</p>	

Condición ex ante aplicable a nivel nacional	Criterios	Se cumplen los criterios (Sí/No)	Referencia (si se cumple) [referencia a las estrategias, los actos jurídicos y otros documentos relevantes]	Evaluación de su cumplimiento
			<p>natural del Brazo de Este.</p> <p>Resolución de 30 de Noviembre de 1993 de la Dirección General de Agricultura y Ganadería de la Consejería de Agricultura y Pesca, por la que se dictan normas para el Registro de Establecimientos y Servicios Plaguicidas y sus modificaciones.</p> <p>Resolución de 4 de Marzo de 1994 de la Dirección General de Agricultura y Ganadería de la Consejería de Agricultura y Pesca por la que se complementa la de 30 de Noviembre de 1993 dictando normas para el Registro de Establecimientos y Servicios Plaguicidas (BOJA de 9/07/94).</p> <p>Resolución de 12 de Abril de 1994 de la Dirección General de Agricultura y Ganadería de la Consejería de Agricultura y Pesca por la que se dictan normas para el Libro Oficial de Movimientos de Plaguicidas Peligrosos</p> <p>Orden de 19 de junio de 2002, por la que se dictan normas sobre limitación y aplicación de herbicidas en el cultivo del arroz en la provincia de Sevilla (BOJA de 02/07/02).</p> <p>Orden de 4 de abril de 2005, por la que se establecen normas para la asignación de cantidades de bromuro de metilo autorizadas para su uso crítico en la Comunidad Autónoma de Andalucía</p> <p>Resolución de 18 de junio de 2007 de la Dirección General de la Producción Agrícola y Ganadera de la Consejería de Agricultura y Pesca, sobre la llevanza por los agricultores de los datos relativos a la información sobre el uso de productos fitosanitarios.</p> <p>Decreto andaluz 261/1998.</p> <p>Orden de 27 de junio de 2001 aprueba el Programa de Actuación aplicable en las zonas vulnerables designadas en Andalucía a la contaminación por nitratos procedentes de fuentes agrarias.</p> <p>Decreto 261/1998, de 15 de diciembre, por el que se designan las zonas vulnerables a la contaminación por nitratos procedentes de fuentes agrarias de la Comunidad Autónoma</p>	

Condición ex ante aplicable a nivel nacional	Criterios	Se cumplen los criterios (Sí/No)	Referencia (si se cumple) [referencia a las estrategias, los actos jurídicos y otros documentos relevantes]	Evaluación de su cumplimiento
			<p>de Andalucía.</p> <p>Orden de 1 de junio de 2015, por la que se aprueba el programa de actuación aplicable en las zonas vulnerables a la contaminación por nitratos procedentes de fuentes agrarias designadas en Andalucía.</p> <p>Orden de 22 de noviembre de 1993, por la que se desarrolla en el ámbito de la Comunidad Autónoma Andaluza el Real Decreto 1310/90 y la Orden de 26 de octubre de 1993, del MARM sobre utilización de Lodos de Depuración en el Sector Agrario.</p>	
<p>P4.3) Otros requisitos nacionales pertinentes: se establecen requisitos nacionales obligatorios pertinentes a efectos del título III, capítulo I, artículo 28, del Reglamento (UE) no 1305/2013.</p>	<p>P4.3.a) Los requisitos nacionales obligatorios pertinentes se especifican en los programas</p>	<p>Yes</p>	<p>Otros requisitos nacionales sobre Agroambiente y clima, serán los recogidos en la siguiente normativa:</p> <p>AGUA</p> <p>Requisitos previstos en los programas de medidas de los planes hidrológicos de cuenca de conformidad con la Directiva Marco de agua 2000/60/CE y la Directiva 2006/118/CE.</p> <p>RESIDUOS</p> <p>Ley 22/2011 sobre residuos y suelos contaminados.</p> <p>BIODIVERSIDAD</p> <p>Real Decreto 1274/2011, de 16 de septiembre, por el que se aprueba el Plan estratégico del patrimonio natural y de la biodiversidad 2011-2017.</p>	<p>Según normativa de la Comunidad Autónoma de Andalucía.</p>
<p>P5.1) Eficiencia energética: se han llevado a cabo acciones para fomentar mejoras rentables de la eficiencia del uso final de la energía y la inversión rentable en eficiencia energética en la construcción y renovación de inmuebles.</p>	<p>P5.1.a) Medidas de garantía de los requisitos mínimos relacionados con la eficiencia energética de los edificios conforme a los artículos 3, 4 y 5 de la Directiva 2010/31/UE del Parlamento Europeo y del Consejo;</p>	<p>Yes</p>		<p>Las siguientes normas trasponen la Directiva 2010/31/UE al ordenamiento jurídico español:</p> <p>Real Decreto 235/2013, de 5 de abril, por el que se aprueba el procedimiento básico para la certificación de la eficiencia energética de los edificios.</p> <p>Real Decreto 238/2013, de 5 de abril, por el que se modifican determinados artículos e instrucciones técnicas del Reglamento de Instalaciones Térmicas en los Edificios, aprobado por Real Decreto 1027/2007, de 20 de julio.</p> <p>Orden FOM/1635/2013, de 10 de septiembre, por la que se actualiza el Documento Básico DB-HE &lt;&lt;Ahorro de Energía&gt;&gt;, del Código Técnico de la Edificación, aprobado por Real Decreto 314/2006, de 17 de marzo del Ministerio de Fomento. Todas ellas garantizarán el cumplimiento de los requisitos mínimos relacionados con la eficiencia energética de los edificios, coherentes con los artículos 3, 4 y 5 de la Directiva 2010/31/UE.</p> <p>La trasposición hecha por España se ajusta a la metodología establecida en la Directiva 2010/31/UE, no ha establecido en el ámbito de aplicación otras</p>

Condición ex ante aplicable a nivel nacional	Criterios	Se cumplen los criterios (Sí/No)	Referencia (si se cumple) [referencia a las estrategias, los actos jurídicos y otros documentos relevantes]	Evaluación de su cumplimiento
				<p>exclusiones que no estén contempladas en la propia Directiva y las medidas de transposición, en correspondencia con lo dispuesto en el artículo 5, sí contienen una referencia a los cálculos de los niveles óptimos de rentabilidad con los requisitos vigentes de eficiencia energética. Y ello se hace precisamente en el preámbulo de la Orden FOM/1635/2013, de 10 de septiembre, por la que se actualiza el Documento Básico DB-HE «Ahorro de Energía», del Código Técnico de la Edificación, aprobado por Real Decreto 314/2006, de 17 de marzo.</p> <p>En la Comunidad Autónoma de Andalucía se está ultimando, a punto de aprobación, la Estrategia Energética de Andalucía, cuyo borrador puede consultarse en el siguiente enlace:  <a href="https://www.agenciaandaluzadelaenergia.es/sites/default/files/estrategia_energetica_2020_informacion_publica.pdf">https://www.agenciaandaluzadelaenergia.es/sites/default/files/estrategia_energetica_2020_informacion_publica.pdf</a></p>
	<p>P5.1.b) Medidas necesarias para establecer un sistema de certificación de la eficiencia energética de los edificios conforme al artículo 11 de la Directiva 2010/31/UE del Parlamento Europeo y del Consejo;</p>	<p>Yes</p>		<p>De la misma forma los artículos 11 de la Directiva 2010/31/UE, referente a los certificados de eficiencia energética y a la exposición de los mismos respectivamente, y el artículo 3 de la Directiva 2012/27/UE quedan igualmente garantizados con la aprobación de los Reales Decretos mencionados.</p> <p>Por lo que se refiere a la Directiva 2006/32/CE, se han aprobado dos planes que tratan de potenciar los servicios energéticos en este sector:</p> <ol style="list-style-type: none"> <li>1. Plan de Activación de la eficiencia energética en los edificios de la Administración General del Estado</li> <li>2. Plan de impulso a la contratación de servicios energéticos (Plan 2000 ESEs)</li> </ol>
	<p>P5.1.c) Medidas para garantizar la planificación estratégica de la eficiencia energética conforme al artículo 3 de la Directiva 2012/27/UE. del Parlamento Europeo y del Consejo;</p>	<p>Yes</p>		<p>Ver apartado anterior (P5.1.b)</p>
	<p>P5.1.d) Medidas conformes al artículo 13 de la Directiva 2006/32/CE del Parlamento Europeo y del Consejo sobre la eficiencia del uso final de la energía y los servicios energéticos, para garantizar la provisión de contadores individuales a los clientes finales siempre que ello sea posible técnicamente, razonable desde el punto de vista financiero y proporcionado al ahorro</p>	<p>Yes</p>		<p>El cumplimiento de la Directiva 2006/32/CE queda acreditado en el Plan de Acción 2011-2020, aprobado por Acuerdo de Consejo de Ministros de 29 de julio de 2011. Cabe señalar que los contadores de medida en suministros de energía eléctrica con una potencia contratada de hasta 15 kW están siendo sustituidos de acuerdo con el calendario recogido en la Orden IET/2010/2012, de 16 de febrero -que modifica la Orden ITC/3860/2007-, de manera que el 100% del parque de contadores haya sido sustituido antes del 31 de diciembre de 2018 por otros que incorporen dispositivos que permitan la discriminación horaria y la tele-gestión. España ha comunicado a la Comisión las medidas nacionales de ejecución de esta Directiva.</p> <p>En la Comunidad Autónoma de Andalucía se está ultimando, a punto de aprobación, la Estrategia Energética de Andalucía, cuyo borrador puede consultarse en el siguiente enlace:</p>

Condición ex ante aplicable a nivel nacional	Criterios	Se cumplen los criterios (Sí/No)	Referencia (si se cumple) [referencia a las estrategias, los actos jurídicos y otros documentos relevantes]	Evaluación de su cumplimiento
	energético potencial.			<a href="https://www.agenciaandaluzadelaenergia.es/sites/default/files/estrategia_energetica_2020_informacion_publica.pdf">https://www.agenciaandaluzadelaenergia.es/sites/default/files/estrategia_energetica_2020_informacion_publica.pdf</a>
P5.2) Sector del agua: existencia de: a) una política de tarificación del agua que ofrezca incentivos adecuados para que los usuarios hagan un uso eficiente de los recursos hídricos y b) una contribución adecuada de los diversos usos del agua a la recuperación de los costes de los servicios relacionados con el agua, a un nivel determinado en el plan hidrológico de cuenca aprobado para la inversión financiada por los programas.	P5.2.a) En los sectores que reciben ayudas del Feader, el Estado miembro ha garantizado una contribución de los diversos usos del agua a la recuperación de los costes de los servicios relacionados con el agua por sector, conforme al artículo 9 apartado 1, primer guión, de la Directiva marco del agua, teniendo en cuenta, cuando proceda, los efectos sociales, medioambientales y económicos de la recuperación, así como las condiciones geográficas y climáticas de la región o regiones afectadas;	No		"La recuperación de tales costes es y ha sido una práctica habitual en España que se ha ido modificando en función de las estipulaciones establecidas en los sucesivos marcos regulatorios. Por lo que a la evaluación de la recuperación de los costes asociados a los servicios del agua se refiere, ésta se incorpora en la documentación técnica de los Planes Hidrológicos de Cuenca, en los términos establecidos en el anexo III de la Directiva 2000/60/CE. Dicha documentación pone de manifiesto que el porcentaje de recuperación de los costes asociados a los servicios del agua en España, se encuentra en torno al 60-80%. No obstante, a efectos de atender la demanda de la Comisión europea en este ámbito, se presenta un Plan de Acción"
P5.3) Energía renovable: se han llevado a cabo acciones para fomentar la producción y distribución de fuentes de energía renovables.	P5.3.a) Se han establecido, de conformidad con los artículos 14, apartado 1, y 16 apartados. 2 y 3 de la Directiva 2009/28/CE, unos sistemas de apoyo transparentes, acceso prioritario a la red o acceso garantizado y prioridad de suministro, así como unas normas tipo relativas a la asunción y el reparto de los costes de las adaptaciones técnicas que se han hecho públicas;	Yes		De acuerdo con el artículo 4 de la Directiva 2009/28/CE, España elaboró el Plan de Acción Nacional de Energías Renovables de España (PANER) 2011-2020, actualizado en 2012. En la Comunidad Autónoma de Andalucía se está ultimando, a punto de aprobación, la Estrategia Energética de Andalucía, cuyo borrador puede consultarse en el siguiente enlace: <a href="https://www.agenciaandaluzadelaenergia.es/sites/default/files/estrategia_energetica_2020_informacion_publica.pdf">https://www.agenciaandaluzadelaenergia.es/sites/default/files/estrategia_energetica_2020_informacion_publica.pdf</a>
	P5.3.b) Un Estado miembro ha adoptado un plan de acción nacional en materia de energía renovable, conforme al artículo 4 de la Directiva 2009/28/CE.	Yes		Ver apartado anteriore (P5.3.a)

Condición ex ante aplicable a nivel nacional	Criterios	Se cumplen los criterios (Sí/No)	Referencia (si se cumple) [referencia a las estrategias, los actos jurídicos y otros documentos relevantes]	Evaluación de su cumplimiento
P6.1) Infraestructura de red de próxima generación (RPG): existencia de planes nacionales o regionales en materia de RPG en los que se tengan en cuenta las acciones regionales para alcanzar los objetivos de la Unión de acceso a internet de alta velocidad de la Unión, centrándose en ámbitos en los que el mercado no ofrece una infraestructura abierta a un coste asequible y una calidad acorde con las normas de la Unión sobre competencia y ayudas públicas, y que ofrezcan servicios accesibles a los grupos vulnerables.	P6.1.a) Existe un plan nacional o regional de RPG que comprende: un plan de inversiones en infraestructuras basado en un análisis económico que tenga en cuenta las infraestructuras existentes públicas y privadas así como las inversiones planificadas;	Yes		El Plan de telecomunicaciones y redes ultrarrápidas: Contempla medidas para estimular la inversión privada. Mapa de zonas susceptibles de intervención pública: Basado en modelos de inversión sostenibles que dan acceso a servicios abiertos con garantía de futuro. Análisis económico: Diagnóstico sobre la situación de la Sociedad de la Información en España 2012. Asimismo en la Comunidad Autónoma de Andalucía se encuentra en Vigor la Estrategia de Infraestructuras de Telecomunicaciones de Andalucía, cuyo documento puede consultarse en el siguiente enlace: <a href="http://juntadeandalucia.es/export/drupaljda/ESITA_2020.pdf">http://juntadeandalucia.es/export/drupaljda/ESITA_2020.pdf</a>
	P6.1.b) Existe un plan nacional o regional de RPG que comprende: modelos de inversión sostenible que potencian la competencia y dan acceso a infraestructuras y servicios abiertos, asequibles, de calidad y con garantía de futuro;	Yes		Ver apartado anterior (P6.1.a)
	P6.1.c) Existe un plan nacional o regional de RPG que comprende: medidas para estimular la inversión privada.	Yes		Ver apartado anterior (P6.1.a)

## 6.3. Acciones que deben adoptarse

### 6.3.1. Lista de medidas a adoptar en relación con las condiciones ex ante generales

Condición ex ante aplicable a nivel nacional	Criterios que no se cumplen	Action to be taken	Deadline	Bodies responsible for fulfillment
--	-----------------------------	--------------------	----------	------------------------------------



### 6.3.2. Lista de medidas a adoptar en relación con las condiciones ex ante prioritarias vinculadas

Condición ex ante aplicable a nivel nacional	Criterios que no se cumplen	Action to be taken	Deadline	Bodies responsible for fulfillment
P5.2) Sector del agua: existencia de: a) una política de tarificación del agua que ofrezca incentivos adecuados para que los usuarios hagan un uso eficiente de los recursos hídricos y b) una contribución adecuada de los diversos usos del agua a la recuperación de los costes de los servicios relacionados con el agua, a un nivel determinado en el plan hidrológico de cuenca aprobado para la inversión financiada por los programas.	P5.2.a) En los sectores que reciben ayudas del Feader, el Estado miembro ha garantizado una contribución de los diversos usos del agua a la recuperación de los costes de los servicios relacionados con el agua por sector, conforme al artículo 9 apartado 1, primer guión, de la Directiva marco del agua, teniendo en cuenta, cuando proceda, los efectos sociales, medioambientales y económicos de la recuperación, así como las condiciones geográficas y climáticas de la región o regiones afectadas;	Plan de Acción 1ª Etapa: Los planes hidrológicos del segundo ciclo incorporarán una estimación homogénea del grado de recuperación de costes, incluyendo la parte correspondiente a los servicios de los costes ambientales totales que no hayan sido previamente internalizados. Así mismo, con independencia del análisis de recuperación de costes, incluirán una estimación de los costes del recurso en condiciones de suministro normales, conforme al escenario de planificación previsto para 2021. Todo ello tomando en consideración, cuando proceda, los efectos sociales de la recuperación, así como las condiciones geográficas y climáticas de la región o regiones afectadas	31-12-2015	Ministerio de Agricultura, Alimentación y Medio Ambiente, cuencas intercomunitarias, y el organismo competente de la CCAA , cuencas intracomunitaria
	P5.2.a) En los sectores que reciben ayudas del Feader, el Estado miembro ha garantizado una contribución de los diversos usos del agua a la recuperación de los costes de los servicios relacionados con el agua por sector, conforme al artículo 9 apartado 1, primer guión, de la Directiva marco del agua, teniendo en cuenta, cuando proceda, los efectos sociales, medioambientales y económicos de la recuperación, así como las condiciones geográficas y climáticas de la región o regiones afectadas;	Plan de Acción 2ª Etapa: Se asume el compromiso de estudiar la idoneidad de los instrumentos de recuperación de costes incluidos en cada Plan de Cuenca para la consecución de los fines de la DMA, y, en su caso, revisarlos a la luz de los resultados de los análisis económicos que se contienen en cada Plan	31-12-2016	Ministerio de Agricultura, Alimentación y Medio Ambiente, cuencas intercomunitarias, y el organismo competente de la CCAA , cuencas intracomunitaria

### 6.4. Información adicional

No hay información complementaria.

## 7. DESCRIPCIÓN DEL MARCO DE RENDIMIENTO

### 7.1. Indicadores

Prioridad	Aplicable	Indicador y, si procede, unidad de medida	Valor previsto objetivo 2025 (A)	Ajuste de los pagos complementarios (B)	Ajuste IRUE (C)	Valor objetivo absoluto (a-b-c)
P2: Mejorar la viabilidad de las explotaciones y la competitividad de todos los tipos de agricultura en todas las regiones y promover las tecnologías agrícolas innovadoras y la gestión sostenible de los bosques	X	Número de explotaciones agrícolas con ayuda del PDR para inversiones en reestructuración o modernización (ámbito de interés 2A) + explotaciones con planes/inversiones de desarrollo empresarial financiados por el PDR para jóvenes agricultores (ámbito de interés 2B)	12.924,00		1.476,00	11.448,00
	X	Gasto público total P2 (en EUR)	860.724.843,00		85.886.014,00	774.838.829,00
P3: Promover la organización de la cadena alimentaria, incluidos la transformación y la comercialización de productos agrícolas, el bienestar de los animales y la gestión de riesgos en la agricultura	X	Gasto público total P3 (en EUR)	333.799.701,00			333.799.701,00
		Número de explotaciones agrícolas subvencionadas por participar en regímenes de calidad, mercados locales y circuitos de distribución cortos, y agrupaciones de productores (ámbito de interés 3A)	127,00			127,00
		Número de explotaciones que participan en regímenes de gestión de riesgos (ámbito de interés 3B)	375,00			375,00
P4: Restablecer, conservar y mejorar los ecosistemas relacionados con la agricultura y la silvicultura	X	Gasto público total P4 (en EUR)	1.285.772.715,00		56.743.238,00	1.229.029.477,00
	X	Tierra agrícola sujeta a contratos de gestión que contribuyen a la biodiversidad (ha) (ámbito de interés 4A) + mejora de la gestión del agua (ha) (ámbito de interés 4B) + mejora de la gestión del suelo y prevención de su erosión (ha) (ámbito de interés 4C)	1.587.218,90			1.587.218,90
P5: Promover la eficiencia de los recursos y apoyar la transición a una economía baja en carbono y resistente al cambio climático en los sectores agrícola, alimentario y silvícola	X	Gasto público total P5 (en EUR)	349.361.534,00		12.103.097,00	337.258.437,00
	X	Tierra agrícola y forestal objeto de gestión para fomentar la captura o conservación de carbono (ha) (ámbito de interés 5E) + tierra agrícola objeto de contratos de gestión destinados a reducir las emisiones de GEI y/o de amoníaco (ha) (ámbito de interés 5D) + tierra de regadío que pasa a un sistema de riego más eficiente (ha) (ámbito de interés 5A)	90.194,00			90.194,00
		Número de operaciones de inversión en ahorro y eficiencia energéticas (ámbito de interés 5B) + en producción de energías renovables (ámbito de interés 5C)				
P6: Promover la inclusión social, la reducción de la pobreza y el desarrollo económico en las zonas rurales	X	Gasto público total P6 (en EUR)	352.715.395,00		5.000.000,00	347.715.395,00
	X	Número de operaciones subvencionadas para mejorar servicios básicos e infraestructuras en las zonas rurales (ámbitos de interés 6B y 6C)	42,00		1,00	41,00
	X	Población objeto de GAL (ámbito de interés 6B)	3.688.543,00			3.688.543,00

### **7.1.1. P2: Mejorar la viabilidad de las explotaciones y la competitividad de todos los tipos de agricultura en todas las regiones y promover las tecnologías agrícolas innovadoras y la gestión sostenible de los bosques**

#### **7.1.1.1. Gasto público total P2 (en EUR)**

Applicable: Sí

Valor previsto 2025 (a): 860.724.843,00

Ajuste de los pagos complementarios (b):

Ajuste IRUE (c): 85.886.014,00

Target absolute value (a-b-c): 774.838.829,00

#### **7.1.1.2. Número de explotaciones agrícolas con ayuda del PDR para inversiones en reestructuración o modernización (ámbito de interés 2A) + explotaciones con planes/inversiones de desarrollo empresarial financiados por el PDR para jóvenes agricultores (ámbito de interés 2B)**

Applicable: Sí

Valor previsto 2025 (a): 12.924,00

Ajuste de los pagos complementarios (b):

Ajuste IRUE (C): 1.476,00

Target absolute value (a-b-c): 11.448,00

### **7.1.2. P3: Promover la organización de la cadena alimentaria, incluidos la transformación y la comercialización de productos agrícolas, el bienestar de los animales y la gestión de riesgos en la agricultura**

#### **7.1.2.1. Gasto público total P3 (en EUR)**

Applicable: Sí

Valor previsto 2025 (a): 333.799.701,00

Ajuste de los pagos complementarios (b):

Ajuste IRUE (C):

Target absolute value (a-b-c): 333.799.701,00

#### **7.1.2.2. Número de explotaciones agrícolas subvencionadas por participar en regímenes de calidad, mercados locales y circuitos de distribución cortos, y agrupaciones de productores (ámbito de interés 3A)**

Applicable: No

Valor previsto 2025 (a): 127,00

Ajuste de los pagos complementarios (b):

Ajuste IRUE (C):

Target absolute value (a-b-c): 127,00

### 7.1.2.3. Número de explotaciones que participan en regímenes de gestión de riesgos (ámbito de interés 3B)

Applicable: No

Valor previsto 2025 (a): 375,00

Ajuste de los pagos complementarios (b):

Ajuste IRUE (C):

Target absolute value (a-b-c): 375,00

### 7.1.3. P4: Restablecer, conservar y mejorar los ecosistemas relacionados con la agricultura y la silvicultura

#### 7.1.3.1. Gasto público total P4 (en EUR)

Applicable: Sí

Valor previsto 2025 (a): 1.285.772.715,00

Ajuste de los pagos complementarios (b):

Ajuste IRUE (C): 56.743.238,00

Target absolute value (a-b-c): 1.229.029.477,00

#### 7.1.3.2. Tierra agrícola sujeta a contratos de gestión que contribuyen a la biodiversidad (ha) (ámbito de interés 4A) + mejora de la gestión del agua (ha) (ámbito de interés 4B) + mejora de la gestión del suelo y prevención de su erosión (ha) (ámbito de interés 4C)

Applicable: Sí

Valor previsto 2025 (a): 1.587.218,90

Ajuste de los pagos complementarios (b):

Ajuste IRUE (C):

Target absolute value (a-b-c): 1.587.218,90

### 7.1.4. P5: Promover la eficiencia de los recursos y apoyar la transición a una economía baja en carbono y resistente al cambio climático en los sectores agrícola, alimentario y silvícola

#### 7.1.4.1. Gasto público total P5 (en EUR)

Applicable: Sí

Valor previsto 2025 (a): 349.361.534,00

Ajuste de los pagos complementarios (b):

Ajuste IRUE (C): 12.103.097,00

Target absolute value (a-b-c): 337.258.437,00

#### 7.1.4.2. Tierra agrícola y forestal objeto de gestión para fomentar la captura o conservación de carbono (ha) (ámbito de interés 5E) + tierra agrícola objeto de contratos de gestión

**destinados a reducir las emisiones de GEI y/o de amoníaco (ha) (ámbito de interés 5D) + tierra de regadío que pasa a un sistema de riego más eficiente (ha) (ámbito de interés 5A)**

**Applicable: Sí**

**Valor previsto 2025 (a): 90.194,00**

**Ajuste de los pagos complementarios (b):**

**Ajuste IRUE (C):**

**Target absolute value (a-b-c): 90.194,00**

**7.1.4.3. Número de operaciones de inversión en ahorro y eficiencia energéticos (ámbito de interés 5B) + en producción de energías renovables (ámbito de interés 5C)**

**Applicable: No**

**Valor previsto 2025 (a): 0,00**

**Ajuste de los pagos complementarios (b):**

**Ajuste IRUE (C):**

**Target absolute value (a-b-c): 0,00**

**7.1.5. P6: Promover la inclusión social, la reducción de la pobreza y el desarrollo económico en las zonas rurales**

**7.1.5.1. Gasto público total P6 (en EUR)**

**Applicable: Sí**

**Valor previsto 2025 (a): 352.715.395,00**

**Ajuste de los pagos complementarios (b):**

**Ajuste IRUE (C): 5.000.000,00**

**Target absolute value (a-b-c): 347.715.395,00**

**7.1.5.2. Número de operaciones subvencionadas para mejorar servicios básicos e infraestructuras en las zonas rurales (ámbitos de interés 6B y 6C)**

**Applicable: Sí**

**Valor previsto 2025 (a): 42,00**

**Ajuste de los pagos complementarios (b):**

**Ajuste IRUE (C): 1,00**

**Target absolute value (a-b-c): 41,00**

**7.1.5.3. Población objeto de GAL (ámbito de interés 6B)**

**Applicable: Sí**

**Valor previsto 2025 (a): 3.688.543,00**

**Ajuste de los pagos complementarios (b):**

**Ajuste IRUE (C):**

**Target absolute value (a-b-c): 3.688.543,00**

## 7.2. Indicadores alternativos

Prioridad	Aplicable	Indicador y, si procede, unidad de medida	Valor previsto 2023 (a)	Ajuste de los pagos complementarios (b)	Target absolute value (a-b)
P3: Promover la organización de la cadena alimentaria, incluidos la transformación y la comercialización de productos agrícolas, el bienestar de los animales y la gestión de riesgos en la agricultura	X	Número de operaciones objeto de ayuda para inversión (por ejemplo, en explotaciones agrícolas o en la transformación y la comercialización de productos agrícolas)	1.211,00		1.211,00
P5: Promover la eficiencia de los recursos y apoyar la transición a una economía baja en carbono y resistente al cambio climático en los sectores agrícola, alimentario y silvícola	X	Número de operaciones (inversiones para mejorar la capacidad de resistencia y el valor de los ecosistemas forestales)	1.678,00		1.678,00

### 7.2.1. P3: Promover la organización de la cadena alimentaria, incluidos la transformación y la comercialización de productos agrícolas, el bienestar de los animales y la gestión de riesgos en la agricultura

#### 7.2.1.1. Número de operaciones objeto de ayuda para inversión (por ejemplo, en explotaciones agrícolas o en la transformación y la comercialización de productos agrícolas)

**Aplicable:** Sí

**Valor previsto 2023 (a):** 1.211,00

**Ajuste de los pagos complementarios (b):**

**Target absolute value (a-b):** 1.211,00

### 7.2.2. P5: Promover la eficiencia de los recursos y apoyar la transición a una economía baja en carbono y resistente al cambio climático en los sectores agrícola, alimentario y silvícola

#### 7.2.2.1. Número de operaciones (inversiones para mejorar la capacidad de resistencia y el valor de los ecosistemas forestales)

**Aplicable:** Sí

**Valor previsto 2023 (a):** 1.678,00

**Ajuste de los pagos complementarios (b):**

**Target absolute value (a-b):** 1.678,00

### 7.3. Reserva

Prioridad	Reserva de rendimiento (EUR)
P2: Mejorar la viabilidad de las explotaciones y la competitividad de todos los tipos de agricultura en todas las regiones y promover las tecnologías agrícolas innovadoras y la gestión sostenible de los bosques	38.871.778,00
P3: Promover la organización de la cadena alimentaria, incluidos la transformación y la comercialización de productos agrícolas, el bienestar de los animales y la gestión de riesgos en la agricultura	11.899.630,00
P4: Restablecer, conservar y mejorar los ecosistemas relacionados con la agricultura y la silvicultura	45.563.031,00
P5: Promover la eficiencia de los recursos y apoyar la transición a una economía baja en carbono y resistente al cambio climático en los sectores agrícola, alimentario y silvícola	0,00
P6: Promover la inclusión social, la reducción de la pobreza y el desarrollo económico en las zonas rurales	18.025.561,00
<b>Total</b>	<b>114.360.000,00</b>

## 8. DESCRIPCIÓN DE LAS MEDIDAS SELECCIONADAS

### 8.1. Descripción de las condiciones generales aplicadas a más de una medida, incluyendo, cuando proceda, la definición de zona rural, los valores de referencia, la condicionalidad, el uso previsto de instrumentos financieros, el uso previsto de anticipos y disposiciones comunes sobre las inversiones, incluidas las disposiciones de los artículos 45 y 46 del Reglamento (UE) nº 1305/2013

#### Texto del Marco Nacional (2014ES06RDNF001 – v5.1 - Adoptado por la CE):

Las medidas incluidas en el MN, para las que se establecen elementos comunes son servicios de asesoramiento, agroambiente y clima, agricultura ecológica, zonas con limitaciones naturales y otras limitaciones específicas, medidas forestales, inversiones de mejora de las explotaciones agrarias, inversiones en infraestructuras públicas de riego, inversiones en comercialización y transformación, instalación de jóvenes agricultores, actuaciones de innovación y estrategia LEADER.

La primera premisa que determinó la inclusión de las referidas medidas en el Marco Nacional, y no de otras, se encuentra en el acuerdo nº 20 de la Conferencia Sectorial de Agricultura y Desarrollo Rural celebrada el 24 y 25 de julio de 2013, sobre el modelo de aplicación de la nueva PAC en España, que dispone “establecer un marco nacional acordado con las CCAA para armonizar las condiciones de aplicación de determinadas medidas de Desarrollo Rural”.

En este acuerdo se encuentran los dos elementos que han determinado la elección de determinadas medidas para su inclusión en el Marco Nacional: la armonización de las condiciones de aplicación y el consenso entre las administraciones implicadas.

De un lado, el marco nacional pretende contribuir a una aplicación armonizada de la legislación comunitaria en los elementos que se consideren necesarios, dando respuesta a intereses comunes, buscando la igualdad de trato en situaciones semejantes, siempre dentro del respeto del marco competencial de las comunidades autónomas y permitiendo la adaptación de sus programas a las especificidades regionales. Es por ello que las medidas seleccionadas son aquellas en las que se ha apreciado la necesidad de una homogeneización en determinados aspectos de su aplicación.

Por otro lado, la distribución competencial establecida en la Constitución Española, ha determinado que el proceso de elaboración del Marco Nacional, y por tanto la inclusión o no de las medidas en él contempladas, haya estado guiado por un necesario consenso con las comunidades autónomas”.

Hay que señalar que un criterio que ha inspirado la selección realizada es la inclusión de medidas tales como la 10 (Agroambiente y Clima), 11 (Agricultura Ecológica) y 8 y 15 (“Paquete Forestal”), que en sí mismas constituyen una contribución a los objetivos transversales de medio ambiente, mitigación del cambio climático y adaptación al mismo.

Por otro lado, en la selección de las medidas incluidas en el MN, se ha tenido en consideración las lecciones extraídas de la aplicación de los PDR en el periodo de programación 2017-2013.

A continuación, se describen las condiciones generales aplicables a más de una medida y la descripción de los elementos comunes de cada una de las medidas seleccionadas.

#### **Descripción de las condiciones generales aplicables a más de una medida**

##### 5.1.1. LÍNEA DE BASE

Las CCAA seleccionarán de entre los requisitos obligatorios nacionales indicados a continuación, los que sean pertinentes para cada compromiso incluido en su PDR, pudiendo añadir otros requisitos mínimos recogidos en la



legislación autonómica.

No se considerará como incumplimiento de la línea de base el no respeto de cualquiera de los siguientes requisitos como consecuencia de casos de fuerza mayor o circunstancias excepcionales debidamente justificadas. Las causas de fuerza mayor o circunstancias excepcionales se regularán en una disposición de carácter nacional, para su aplicación a las ayudas del primer y segundo pilar de la PAC, de acuerdo a lo dispuesto en el Reglamento Delegado (UE) nº 640/2014.

### **Condicionabilidad**

Los pagos de las medidas de agroambiente y clima (art. 28), agricultura ecológica (art. 29), ayuda al amparo de la Directiva Marco del Agua (art. 30.4) y la ayuda a favor del bienestar de los animales (art. 33.2) cubrirán únicamente los compromisos que impongan mayores exigencias que los requisitos pertinentes de la condicionabilidad establecidos en virtud de lo dispuesto en el título VI, capítulo I, del Reglamento (UE) nº 1306/2013 sobre financiación, gestión y seguimiento de la PAC.

En el caso de la ayuda Natura 2000, vinculada a las Directivas 92/43/CEE y 2009/147/CE (art. 30.3), el pago se concederá sólo para compensar las desventajas derivadas de los requisitos que sean más estrictos que las buenas condiciones agrarias y medioambientales establecidas en virtud del artículo 94 y en el anexo II del Reglamento (UE) nº 1306/2013 sobre financiación, gestión y seguimiento de la PAC.

### **Requisitos mínimos relativos a la utilización de abonos y productos fitosanitarios, así como otros requisitos obligatorios pertinentes establecidos en la legislación nacional.**

Los compromisos de las medidas de agroambiente y clima (art. 28) y agricultura ecológica (art. 29) deberán imponer mayores exigencias que los requisitos mínimos que le sean pertinentes a cada compromiso en cuestión y que sean directamente aplicables a los agricultores.

A continuación se indican los requisitos mínimos previstos en la legislación nacional relativos a la utilización de:

#### PRODUCTOS FITOSANITARIOS

Requisitos pertinentes relativos al uso de los productos fitosanitarios recogidos en el Real Decreto 1311/2012, de 14 de septiembre, por el que se establece el marco de actuación para conseguir un uso sostenible de los productos fitosanitarios:

1. La gestión de plagas de los vegetales se realizará teniendo en cuenta los principios generales de la gestión integrada de plagas establecidos en el Anexo I del citado Real Decreto, que sean aplicables en cada momento y para cada tipo de gestión de plagas.
2. La gestión de plagas se realizará asistida de un asesoramiento, excepto en el caso de las producciones o tipos de explotaciones consideradas de baja utilización de productos fitosanitarios de acuerdo con el artículo 10.3 del citado Real Decreto, en cuyo caso será voluntario.

Las explotaciones exentas de la obligación de asesoramiento tendrán a su disposición las Guías de Gestión Integrada de Plagas aprobadas por el MAPA para facilitar el cumplimiento de los principios de la gestión integrada de plagas.

1. Es obligatorio mantener actualizado un registro de tratamientos fitosanitarios, de acuerdo con lo establecido en el artículo 16 del citado Real Decreto.
2. A partir del 26 de noviembre de 2015, los usuarios profesionales de productos fitosanitarios deberán estar en posesión del carné que acredite conocimientos apropiados para ejercer la actividad, así como estar inscritos en la correspondiente sección del Registro Oficial de Productores y Operadores de Medios de Defensa Fitosanitaria (ROPO).

3. Se prohíben las aplicaciones aéreas de productos fitosanitarios, salvo en el caso de que sean autorizadas por el órgano competente de la comunidad autónoma, o promovidas por la propia administración para el control de plagas declaradas de utilidad pública o por razones de emergencia. En cualquier caso, es condición para su realización que no se disponga de una alternativa técnica y económicamente viable, o que las existentes presenten desventajas en términos de impacto en la salud humana o el medio ambiente.
4. Se tomarán todas las medidas necesarias para evitar la contaminación de las masas de agua y del agua potable, tal como se establece en el artículo 31, 32 y 33 del citado Real Decreto.
5. Se respetarán las prácticas obligatorias para la manipulación y almacenamiento de los productos fitosanitarios, envases y restos recogidas en el Capítulo IX del citado Real Decreto.
6. En virtud del Real Decreto 1702/2011, de 18 de noviembre, de inspecciones periódicas de los equipos de aplicación de productos fitosanitarios, los equipos de aplicación dentro del ámbito de aplicación del citado Real Decreto, según el artículo 3 del mismo, deberán estar inscritos en el Registro Oficial de Maquinaria Agrícola (ROMA) o en el censo de equipos a inspeccionar elaborado por los órganos competentes de las comunidades autónomas.

### FERTILIZANTES

Requisitos pertinentes establecidos en los programas de actuación de las comunidades autónomas para las explotaciones agrícolas y ganaderas situadas en zonas declaradas como zonas vulnerables, en virtud del Real Decreto 261/1996, de 16 de febrero, sobre protección de las aguas contra la contaminación producida por los nitratos procedentes de fuentes agrarias.

**Criterios y actividades mínimas pertinentes de conformidad con el artículo 4, apartado 1, letra c), incisos (ii) y (iii), del Reglamento (UE) nº 1307/2013 de pagos directos.**

#### **Aplicable en las medidas 10, 11 y 12**

Los compromisos de las ayudas de agroambiente y clima (art. 28.3), agricultura ecológica (art. 29.2) y las ayudas al amparo de Natura 2000 y de la Directiva Marco del Agua (art. 30.3) deberán imponer mayores exigencias que los requisitos nacionales que sean pertinentes establecidos de conformidad con el artículo 4, apartado 1, letra c), incisos (ii) y (iii), del Reglamento (UE) nº 1307/2013 de pagos directos y el Real Decreto 1075/2014, de 19 de diciembre, sobre la aplicación a partir de 2015 de los pagos directos a la agricultura y a la ganadería y otros regímenes de ayuda, así como sobre la gestión y control de los pagos directos y de los pagos al desarrollo rural.

#### **5.1.2. EXCLUSIÓN DE LA DOBLE FINANCIACIÓN DE PRÁCTICAS AGRÍCOLAS Y BENEFICIOSAS PARA EL CLIMA Y EL MEDIO AMBIENTE**

Existen tres casos posibles en relación al riesgo de doble financiación con el pago verde a tener en cuenta para el cálculo de los pagos de las ayudas agroambientales y climáticas (art. 28.6), agricultura ecológica (art. 29.4), y pagos en virtud de Natura 2000 y Directiva marco del agua (art. 30.1):

1. Compromisos de distinta naturaleza a las prácticas del componente verde: no existe riesgo de doble financiación.
2. Compromisos de naturaleza similar a las prácticas del componente verde, pero no utilizados como equivalentes, o compromisos relativos a la agricultura ecológica: existe riesgo de doble financiación, y para evitarlo, las primas sólo deben cubrir los costes adicionales y/o pérdidas de ingresos de compromisos que vayan más allá de las prácticas obligatorias pertinentes contempladas en el artículo 43 del Reglamento (UE) nº 1307/2013 de pagos directos.

Se entiende por “prácticas de diferente naturaleza a las prácticas del componente verde” aquellas que no están

directamente relacionadas con las prácticas del *greening*, tal y como se indica en el documento de la Comisión de 26 de junio de 2013.

No obstante lo anterior, en el caso de los agricultores acogidos al “régimen de pequeños agricultores” establecido en el título V del Reglamento (UE) nº 1307/2013 de pagos directos, y de los beneficiarios no elegibles para el régimen de pagos directos, no existe riesgo de doble financiación.

No existe riesgo de doble financiación en el caso de Canarias, al no ser de aplicación a las regiones ultraperiféricas los títulos III, IV y V del Reglamento (UE) nº 1307/2013, de pagos directos, incluyendo el pago para prácticas agrícolas beneficiosas para el clima y el medio ambiente (“componente verde”).

### **5.1.3. JOVEN AGRICULTOR**

Se entenderá por joven agricultor, la persona que haya cumplido los dieciocho años y no haya cumplido cuarenta y un años y ejerza o pretenda ejercer la actividad agraria.

### **5.1.4. AGRICULTOR ACTIVO**

Los beneficiarios de las ayudas a la agricultura ecológica (art. 29.1), ayuda a zonas con limitaciones naturales u otras específicas (art. 31.2), bienestar de los animales (art. 33.1), regímenes de calidad de los productos agrícolas y alimenticios (art. 16), gestión de riesgos (art. 36), inversiones en explotaciones agrícolas (art. 17.1.a) y establecimiento de jóvenes agricultores (art. 19.1.a.i) y art. 19.4), con un periodo de gracia de 18 meses desde la fecha de establecimiento en este último caso, deberán ajustarse a la definición de agricultor activo establecida a nivel nacional. Esta definición se establece en el capítulo I del Título II del Real Decreto 1075/2014, de 19 de diciembre, sobre la aplicación a partir de 2015 de los pagos directos a la agricultura y a la ganadería y otros regímenes de ayuda, así como sobre la gestión y control de los pagos directos y de los pagos al desarrollo rural.

En el caso de los beneficiarios de ayudas para inversiones en explotaciones agrícolas (art. 17.1.a), los programas de desarrollo rural podrán establecer excepciones a la aplicación general del requisito de ser agricultor activo, en cuyo caso se delimitarán las situaciones en que dicho requisito no sea de aplicación. En cualquier caso, los titulares de explotaciones agrarias prioritarias quedarán exentos de acreditar la condición de agricultor activo.

### **5.1.5. OPERACIONES QUE AFECTEN A DOS O MÁS CCAA**

Se cumplirá con lo establecido en artículo 5 del Real Decreto 1080/2014, de 19 de diciembre, por el que se establece el régimen de coordinación de las autoridades de gestión de los programas de desarrollo rural para el período 2014-2020.

#### **1. Se considerarán operaciones que afecten a dos o más comunidades autónomas las siguientes:**

a) En el caso en el que el solicitante sea titular de una explotación, cuando la base territorial de ésta se extienda a dos o más comunidades autónomas.

A estos efectos, se considerará la definición de explotación establecida en el artículo 4.1.b) del Reglamento (UE) nº 1307/2013 del Parlamento Europeo y del Consejo, de 17 de diciembre de 2013, por el que se establecen normas aplicables a los pagos directos a los agricultores en virtud de los regímenes de ayuda incluidos en el marco de la Política Agrícola Común y por el que se derogan los Reglamentos (CE) nº 637/2008 y (CE) nº 73/2009 del Consejo.

b) En el caso de que el solicitante sea otro tipo de operador, cuando suponga una inversión que abarque dos o más comunidades autónomas.

#### **2. En el caso en que la base territorial de las explotaciones se extienda a dos o más comunidades autónomas, el lugar de presentación de la solicitud de las ayudas dependerá del tipo de ayuda según los siguientes casos:**

a) En el caso de ayudas por superficie o relacionadas con animales, la solicitud de ayuda se presentará en la

comunidad autónoma donde se presente la solicitud única establecida en el Real Decreto 1075/2014, de 19 de diciembre, sobre la aplicación a partir de 2015 de los pagos directos a la agricultura y a la ganadería y otros regímenes de ayuda, así como sobre la gestión y control de los pagos directos y de los pagos al desarrollo rural. Cada comunidad autónoma deberá gestionar y abonar la ayuda de las medidas incluidas en su programa regional y exclusivamente en lo que a su ámbito territorial se refiere. A estos efectos, se establecerá por el Fondo Español de Garantía Agraria (FEGA) el oportuno sistema de intercambio de información.

b) En el caso de ayudas de inversión en bienes muebles, la solicitud de ayuda se presentará en la comunidad autónoma donde la explotación tenga mayor base territorial. En caso de que se trate de una explotación sin tierra, la solicitud se presentará en la comunidad autónoma donde se ubique la explotación principal.

c) En el caso de ayudas de inversión en bienes inmuebles:

1º Cuando la inversión se realice en una única comunidad autónoma, la solicitud de ayuda se presentará en dicha comunidad autónoma.

2º Cuando la inversión se realice en varias comunidades autónomas, la solicitud de ayuda se presentará en la comunidad autónoma donde el bien inmueble objeto de inversión tenga mayor base territorial.

3º En el caso de que el objeto de la ayuda se corresponda con una inversión en bienes inmuebles relativos a una explotación sin tierra, se presentará en la comunidad autónoma donde se ubique la mayor parte de dicha explotación, siempre que en dicha comunidad autónoma se realice parte de la inversión.

4º Cuando una actuación objeto de ayuda a la inversión, requiera una tramitación administrativa específica derivada de normativas sectoriales (ambientales, urbanísticas u otras), si ésta se produce únicamente en una de las comunidades autónomas afectadas, la solicitud de ayuda se presentará en la comunidad autónoma en la que se exija dicha tramitación. Si dicho requisito se demanda en dos o más comunidades autónomas, operarán los criterios establecidos en los epígrafes anteriores.

d) El cómputo de las hectáreas mínimas exigidas para el otorgamiento de la ayuda, tendrá en cuenta las situadas en otras comunidades autónomas limítrofes, siempre que éstas tengan la misma o similar línea de ayuda, abonándose por las respectivas comunidades autónomas en razón al porcentaje de superficie existente en cada comunidad autónoma.

**3. En el supuesto del apartado 1.b), la solicitud se presentará en la comunidad autónoma donde radique la mayor parte de la inversión, siempre que no se encuentren implicadas unidades de producción diferenciadas, en cuyo caso se presentará una solicitud en cada comunidad autónoma donde se localicen cada una de las unidades productivas.**

En todo caso, para la aplicación de las condiciones de la ayuda establecidas en el programa de desarrollo rural, la comunidad autónoma tendrá en cuenta la totalidad de la explotación del beneficiario, aún cuando parte de ella se encuentre en otra comunidad autónoma limítrofe, siempre que en ellas se contemple la misma o similar línea de ayuda, en cuyo caso, la ayuda se otorgará por cada comunidad autónoma en proporción al porcentaje de la inversión realizada en cada territorio.

**4. La autoridad de gestión de la comunidad autónoma que reciba la solicitud deberá informar al organismo de coordinación de autoridades de gestión sobre las solicitudes reguladas en este artículo para establecer, de acuerdo con las comunidades autónomas implicadas, el porcentaje de ayuda a financiar por cada una.**

**5. Las solicitudes de ayuda se presentarán en la comunidad autónoma que corresponda, de acuerdo con lo establecido en los apartados 2 y 3 del presente artículo, en los siguientes plazos:**

- a. En el mismo plazo de la solicitud de pago único regulada en el Real Decreto 1075/2014, de 19 de diciembre, sobre la aplicación a partir de 2015 de los pagos directos a la agricultura y a la ganadería y otros regímenes

de ayuda, así como sobre la gestión y control de los pagos directos y de los pagos al desarrollo rural, si se trata de medidas de desarrollo rural incluidas en la misma.

- b. En el plazo que establezca la comunidad autónoma en la que corresponda hacer la solicitud, para el resto de medidas de desarrollo rural.

#### **5.1.6. DELIMITACIÓN DE LAS OPERACIONES DE MEDIDAS ENTRE PROGRAMA NACIONAL Y PROGRAMAS REGIONALES DE DESARROLLO RURAL**

Las medidas del programa nacional se delimitan con las medidas de los programas de desarrollo rural de las comunidades autónomas según tipos concretos de operaciones, ámbito de aplicación supraautonómico, o según declaración de interés general.

Las medidas desarrolladas en el marco del PDR Nacional y en los de las CCAA deberán buscar la coherencia y complementariedad de las mismas con la finalidad de maximizar los objetivos comunes perseguidos.

En este sentido el programa nacional incluirá:

- Un conjunto de medidas destinadas a apoyar los procesos de integración cooperativa, cuyos beneficiarios serán entidades asociativas clasificadas como prioritarias al amparo de la Ley 13/2013, de 2 de agosto, de fomento de la integración de cooperativas y de otras entidades asociativas de carácter agroalimentario y según lo previsto en el Real Decreto 550/2014, de 27 de junio, por el que se desarrollan los requisitos y el procedimiento para el reconocimiento de las Entidades Asociativas Prioritarias y para su inscripción y baja en el Registro Nacional de Entidades Asociativas Prioritarias, previsto en la Ley 13/2013, de 2 de agosto, de fomento de la integración de cooperativas y de otras entidades asociativas de carácter agroalimentario.
- Creación de agrupaciones y organizaciones de productores de ámbito supraautonómico.
- Selección y financiación de grupos operativos supraautonómicos y financiación de determinados proyectos concretos de grupos operativos de interés general. Asimismo, se podrán habilitar mecanismos para el trabajo en red y acciones de dinamización, animación y divulgación en el marco del plan de acción de la Red Rural Nacional.
- Infraestructuras relacionadas con las nuevas transformaciones a regadío o las ampliaciones en zonas regables declaradas de interés general por Ley, que corresponda ejecutar al Ministerio de Agricultura, Pesca y Alimentación (MAPA) de acuerdo con lo que establezcan los Planes Coordinados de Obras, o que cuenten con cualquier otra base legal para ser ejecutadas por el Ministerio.
- Inversiones para la construcción de caminos naturales de ámbito supraautonómico o en territorio insular.
- Mejoras o modernizaciones de infraestructuras de regadío que afecten a dos o más comunidades autónomas, que corresponda ejecutar al Ministerio.
- Actuaciones de prevención de incendios y de restauración y seguimiento de daños producidos por grandes incendios forestales que realice la Administración General del Estado.
- Inversiones para la conservación y uso eficiente de los recursos genéticos forestales desde la Administración General del Estado.

De acuerdo con el reparto competencial que establece la constitución española el programa nacional debe incluir en exclusiva medidas que sean competencia de la Administración General del Estado, que tengan carácter supraautonómico o que impliquen actuaciones de inversión que hayan sido declaradas de interés general por una Ley aprobada por las Cortes Generales.

Las actuaciones que se han incluido en el PNDR son aquellas que, dentro de la competencia de la AGE según el artículo 149 de la CE de 1978, fueron acordadas entre el MAPA y las CCAA en la Conferencia Sectorial de

Agricultura y Desarrollo Rural de 24 y 25 de julio de 2013, basándose en su importancia general e interés nacional para su ejecución por este Departamento al atenderse de manera más eficiente por la AGE.

Evidentemente, hay más actuaciones que podían haberse elegido para su inclusión en este Programa, pero hay que tener en cuenta varios aspectos:

1. En esa misma Conferencia Sectorial se acordó que la mayor parte del monto FEADER atribuido por la Comisión para España iría a los PDR de las CCAA, y la diferencia entre lo que se aportó en el periodo 2007-2013 y el incremento dado para el periodo 2014-2020 se destinaría a un programa nacional, de tal manera que la distribución total a las CCAA sería la misma en ambos periodos. Este incremento de aportación es únicamente de 238 millones de euros, por lo que es imposible afrontar todas las potenciales actuaciones que podría asumir el PNDR.

2. Teniendo en cuenta el dinero aportado para el PNDR es necesario priorizar en aquellas actuaciones que se haya considerado prioritarias para el desarrollo rural de nuestro país en un ámbito estatal, sin considerar las fronteras territoriales. Cumplen esta misión la integración asociativa y dinamización industrial, al considerarse el sector agroalimentario como uno de los principales motores que está sacando a nuestro medio rural de la crisis. Igualmente, la RRN, que ya tenía un programa nacional propio en el periodo anterior; y la Asociación Europea para la Innovación, novedad que ha presentado la Comisión para este periodo con el fin de incrementar el papel de la innovación para el desarrollo económico, social y ambiental de lo rural.

3. En posteriores reuniones con las CCAA, se han acordado otra serie de medidas también de carácter supraautonómico con mayor eficiencia si se realizan desde un enfoque nacional. Se incluyen así los regadíos que ya fueron declarados de interés nacional y son de ámbito supraautonómico; la organización de productores en el caso de asociaciones de ámbito supraautonómico; las labores tanto de prevención como de restauración tras grandes incendios porque estos desastres no entienden de fronteras administrativas; la conservación de recursos genéticos forestales en el sentido de poner en marcha mecanismos e instrumentos para su gestión en aplicación de la normativa básica elaborada al respecto. Y el Programa de Caminos Naturales para aquellos caminos que discurren por varias CCAA. Todas estas actuaciones tienen gran importancia para el desarrollo del medio rural, fundamentalmente desde el punto de vista de su desarrollo económico, ya que a partir de una inversión pública relativamente baja, constituyen instrumentos altamente eficientes para la consecución de objetivos de fijación de población, vertebración del territorio, conservación del patrimonio rural, protección y conservación del medio rural.

Uno de los retos fundamentales para el sector agrario en España es el de mejorar la situación de la oferta alimentaria excesivamente atomizada. Para afrontar este problema se considera imprescindible estimular la integración asociativa para conseguir que las cooperativas y otro tipo de entidades asociativas incrementen su dimensión para afrontar con éxito los retos planteados en los mercados agroalimentarios. Para incrementar esta dimensión se hace necesario apoyar los procesos de integración cooperativa que cuando se realicen entre entidades situadas en dos o más CCAA son competencia de la Administración General del Estado (AGE) y por ello deben incluirse en el Programa Nacional.

Otro reto fundamental es el de la innovación en el ámbito agroalimentario. La Asociación Europea para la Innovación de agricultura productiva y sostenible puede ser un valioso instrumento con el que se pretende promover la innovación en el sector agrario y en el medio rural. La creación de grupos operativos debe ser el eje para la implementación del apoyo público a este tipo de actuaciones. Los grupos de ámbito regional serán financiados desde el respectivo PDR pero los de ámbito supraautonómico deben, lógicamente, incluirse en el Programa Nacional. Asimismo, los proyectos que desarrollen estos grupos operativos, que por su naturaleza no sean territorializables o tengan interés para todo un sector, también serán objeto de financiación dentro del Programa Nacional.

También competencia de la AGE es la prevención de incendios forestales, que no entienden de límites regionales y que en muchos casos deben afrontarse desde una perspectiva nacional, por ello el Programa Nacional incluye medidas destinadas a la prevención de incendios y a la restauración y seguimiento de los daños causados por

grandes incendios forestales. También corresponde a la AGE la conservación y el uso eficiente de los recursos genéticos forestales que constituyen un patrimonio de toda la comunidad nacional.

En lo que se refiere a inversiones públicas le corresponden a la AGE las competencias relativas a infraestructuras en nuevas actuaciones de regadíos declaradas de interés general, cuya ejecución debe realizarse por el Ministerio de Agricultura, Pesca y Alimentación (MAPA) y a las actuaciones de mejora y modernización de infraestructuras de regadío que afecten a más de una CA. Por ello este tipo de actuaciones se han incluido en el Programa Nacional.

Los caminos naturales desarrollados mediante la recuperación de antiguas vías de comunicación fuera de uso para el uso público no motorizado (Cañadas reales, antiguas plataformas de ferrocarril en desuso, caminos reales, etc.) se han convertido en un elemento para la diversificación económica y la dinamización ecoturística de muchas zonas rurales. Se incluirán en el Programa Nacional las actuaciones sobre estos antiguos trazados que discurren por dos o más CCAA y los trazados insulares que completen el mallado del territorio a nivel nacional.

Las medidas desarrolladas tanto en el Programa Nacional como en los programas regionales deberán ser coherentes y complementarias con la finalidad de maximizar los objetivos comunes perseguidos.

Si bien es cierto que podrían haberse incluido otras medidas, se ha optado porque aquellas se aborden mediante otras políticas y ser financiadas por otros fondos, tanto de este Ministerio, como ser cofinanciadas por otros fondos estructurales.

En todo caso, es importante señalar que durante los 7 años que dura este periodo las prioridades de la AGE y de las propias CCAA pueden cambiar, pudiendo aparecer nuevas medidas que podrían cofinanciarse en el marco de este PNDR, suponiendo por lo tanto la modificación.

#### **5.1.7. UMBRALES DE LAS EXPLOTACIONES**

Para las medidas de incorporación de jóvenes agricultores (art. 19.1.a).i) y desarrollo de pequeñas explotaciones (art. 19.1.a).iii)) los programas de desarrollo rural de las comunidades autónomas establecerán los umbrales mínimo y máximo de las explotaciones para la concesión de las ayudas definidos en términos de potencial de producción agrícola, medido como producción estándar o equivalente, tal como establece el artículo 5.2 del Acto Delegado de desarrollo rural. Se permite tener en cuenta la superficie para alcanzar dichos umbrales en determinadas circunstancias.

Para el establecimiento de dichos umbrales, se podrán considerar los definidos para las explotaciones prioritarias en los artículos 4 y 5 de la Ley 19/1995, del 4 de julio, de modernización de explotaciones agrarias, que establece que la renta unitaria de trabajo que se obtenga de la misma debe ser igual o superior al 35% de la renta de referencia e inferior al 120% de ésta.

#### **5.1.8. DISPOSICIONES COMUNES A MEDIDAS DE INVERSIÓN**

- **Evaluación del impacto medioambiental**

En virtud de lo establecido en el artículo 45, apartado 1 del Reglamento (UE) nº 1305/2013 de Desarrollo Rural (FEADER), las operaciones de inversión que, de acuerdo con legislación nacional o autonómica aplicable, deban someterse a evaluación de impacto ambiental para poder ser elegibles, deberán contar con la correspondiente declaración, informe o resolución de impacto ambiental emitida por el órgano ambiental en sentido positivo, debiendo haber incorporado en su diseño las condiciones derivadas de dicho procedimiento.

Los proyectos que deben ser sometidos a evaluación de impacto ambiental son los estipulados en la Ley 21/2013, que traspone la Directiva 2011/92/UE; independientemente de la fuente de financiación que reciban para su ejecución.

Los programas de desarrollo rural identificarán, de acuerdo con la legislación de impacto ambiental aplicable a cada

tipo de inversión, los umbrales aplicables para la evaluación, y su capacidad de afectar a espacios de la Red Natura 2000, así como la forma de acreditar su cumplimiento por parte del órgano ambiental competente, que será la Dirección General de Calidad, Evaluación Ambiental y Medio Natural del Ministerio para la Transición Ecológica y el Reto Demográfico (MITERD) en el caso de proyectos que corresponda autorizar a la Administración General del Estado.

La evaluación de impacto ambiental de proyectos relacionados con el regadío tendrá en cuenta los efectos acumulados del proyecto con otras infraestructuras o transformaciones en regadío del entorno.

- **Inversiones**

De acuerdo con el artículo 45 del Reglamento (UE) nº 1305/2013 de Desarrollo Rural (FEADER), los gastos elegibles se limitarán a:

- a. la construcción, adquisición (incluido el arrendamiento financiero) o mejora de bienes inmuebles.
- b. la compra o arrendamiento con opción de compra de nueva maquinaria y equipo hasta el valor de mercado del producto. Los programas de desarrollo rural de las comunidades autónomas establecerán las condiciones conforme a las que podrá considerarse subvencionables la compra de equipos de segunda mano.
- c. los costes generales vinculados a los gastos contemplados en las letras a) y b), tales como honorarios de arquitectos, ingenieros y asesores, honorarios relativos al asesoramiento sobre la sostenibilidad económica y medioambiental, incluidos los estudios de viabilidad
- d. adquisición o desarrollo de programas informáticos y adquisiciones de patentes, licencias, derechos de autor, marcas registradas;
- e. los costes de instauración de planes de gestión forestal e instrumentos equivalentes.

Las contribuciones en especie en forma de provisión de obras, bienes, servicios, terrenos y bienes inmuebles por los que no se haya efectuado ningún pago documentado con facturas o documentos de valor probatorio equivalente podrán ser subvencionables siempre que las normas de subvencionabilidad de los fondos EIE, FEADER en particular, y el programa de desarrollo rural así lo dispongan, y cumplan con las condiciones establecidas en el artículo 69 del Reglamento (UE) nº 1303/2013 sobre disposiciones comunes (RDC).

No serán subvencionables otros gastos relacionados con los contratos de arrendamiento con opción de compra, tales como el margen del arrendador, los costes de refinanciación de intereses, los gastos generales y los gastos del seguro.

No serán subvencionables las inversiones de reposición o mera sustitución de equipos y maquinaria, salvo si la nueva adquisición corresponde a equipos o maquinaria distintos a los anteriores por la tecnología utilizada o por su rendimiento. Los programas regionales de desarrollo rural podrán incluir excepciones a este criterio debidamente justificadas.

No serán subvencionables la compra de derechos de producción agrícola, de derechos de ayuda, animales, plantas anuales y su plantación. No obstante, en el caso de la reconstitución del potencial agrario dañado por desastres naturales y catástrofes con arreglo al artículo 18.1.b) del Reglamento (UE) nº 1305/2013 de Desarrollo Rural (FEADER), los costes de compra de animales podrán considerarse subvencionables.

No serán subvencionables los intereses de deuda, excepto en las subvenciones en forma de bonificación de intereses o de comisiones de garantía.

No será subvencionable la adquisición de terrenos por un importe superior al 10% del gasto total subvencionable de la operación, pudiendo aumentar este límite al 15% en los casos previstos en el apartado b) del artículo 69, apartado 3 del Reglamento (UE) nº 1303/2013 sobre disposiciones comunes.



No será subvencionable el IVA, excepto cuando no sea recuperable conforme a la legislación nacional sobre IVA.

Tampoco se podrán conceder ayudas a empresas en crisis, según la definición establecida en las Directrices comunitarias sobre ayudas estatales de salvamento y de reestructuración de empresas en crisis.

Por otro lado, en aquellas inversiones que, de acuerdo con la normativa ambiental, requieran de una Evaluación de Impacto Ambiental ésta avalará que dichas inversiones “son compatibles con el mantenimiento de la biodiversidad en las zonas rurales”.

Entre las condiciones para establecer los criterios de selección, cuando la tipología de la actuación lo requiera, se podrá añadir un criterio relativo al efecto ambiental de las actuaciones, para valorar las operaciones que contribuyan en mayor medida al logro de las políticas ambientales de la Unión Europea afectadas por cada medida y se preserve la biodiversidad. En igualdad de condiciones, dicho criterio se podría utilizar para priorizar aquellas inversiones con un mayor valor ambiental.

En todo caso, se cumplirá con lo establecido en los apartados 3 y 4 del artículo 6 de la Directiva de Hábitats.

- **Inversiones en instalaciones de riego**

Las condiciones establecidas en el artículo 46 del Reglamento (UE) nº 1305/2013 de Desarrollo Rural (FEADER) serán aplicables tanto para el caso de inversiones en mejora de explotaciones agrícolas como en infraestructuras públicas de regadío, teniendo en cuenta la naturaleza de las operaciones propuestas

#### **5.1.9. INSTRUMENTOS FINANCIEROS**

En aplicación del artículo 37 del Reglamento (UE) nº 1303/2013 sobre disposiciones comunes, los programas de desarrollo rural podrán emplear instrumentos financieros de apoyo a inversiones financieramente viables pero con insuficiente financiación del mercado.

Los instrumentos financieros son mecanismos de apoyo financiero de naturaleza reembolsable que suponen una alternativa o complemento a otras formas de ayudas como las subvenciones. Pueden adoptar la forma de capital riesgo, garantías, microcréditos, o préstamos, entre otros.

La Administración General del Estado y las Comunidades Autónomas podrán definir sus propios instrumentos financieros.

- **INSTRUMENTO FINANCIERO DE GESTIÓN CENTRALIZADA DE ADHESIÓN VOLUNTARIA**

Para facilitar el empleo de estos mecanismos se podrán incluir los siguientes instrumentos financieros optativos de carácter plurirregional, de adhesión voluntaria por parte de las comunidades autónomas:

- Instrumento de Préstamos

- Instrumento de Garantías

Ambos instrumentos, en caso de implementarse, servirán para facilitar el acceso a la financiación para el apoyo a las actuaciones recogidas en la normativa comunitaria que regula el FEADER.

#### **5.1.10. ZONAS NATURA 2000**

Dada la importante presencia de la Red Natura 2000 en las zonas agrícolas y, en mayor medida, en las zonas forestales, es necesario tener en cuenta su conservación.

La aplicación de la medida para la conservación de la Red Natura 2000 ha quedado bajo la decisión de las Comunidades Autónomas, responsables de adaptar sus respectivos programas de desarrollo rural a sus necesidades regionales específicas, incluyéndose como elemento común de programación.

Con el fin de contribuir al mantenimiento de la Red Natura 2000, los Programas de Desarrollo Rural que no incluyan

entre sus medidas las ayudas “Natura 2000”, previstas en el artículo 30 del Reglamento (UE) nº 1305/2013 de Desarrollo Rural (FEADER), podrán considerar, el que las explotaciones estén ubicadas en zonas Natura 2000 como uno de los criterios de prioridad en la concesión de ayudas agroambientales que sean coherentes con los objetivos de conservación de los hábitats y especies.

Una vez elaborados los respectivos planes de gestión de las zonas Natura 2000, las Comunidades Autónomas, en el ámbito de su estrategia, podrán considerar la conveniencia de introducir dentro de sus Programas de Desarrollo Rural la medida establecida en el artículo 30 del Reglamento (UE) nº 1305/2013 sobre ayudas “Pagos al amparo de Natura 2000 y la Directiva Marco de Aguas”

Dicha ayuda se concederá anualmente por cada hectárea de superficie agrícola o forestal, a fin de compensar por los costes adicionales y las pérdidas de ingreso derivados de las dificultades que supone en la zona en cuestión la aplicación de las directivas 92/43/CEE y 2009/147/CEE.

La ayuda se limitará al importe máximo establecido en el anexo II del Reglamento (UE) nº 1305/2013 de Desarrollo Rural (FEADER).

#### **5.1.11. VERIFICABILIDAD Y CONTROLABILIDAD**

Los Programas de Desarrollo Rural tendrán en cuenta para la evaluación de la controlabilidad y verificabilidad de las medidas las tasas de error, los planes de acción establecidos para su reducción y los resultados de las auditorías previas.

#### **5.1.12. COMPLEMENTARIEDAD Y DOBLE FINANCIACIÓN.**

Se recomienda la introducción en los programas de desarrollo rural de mecanismos que garanticen la complementariedad y sinergias del FEADER con otros fondos disponibles de la UE, garantizando que en ningún caso se produzca una doble financiación de los gastos. Cada Autoridad de Gestión decidirá y recogerá en los Programas de Desarrollo Rural nacional y autonómicos, dichos mecanismos en el apartado 14 de SFC *Información sobre la Complementariedad*.

### **Información adicional para el texto aplicable del marco nacional:**

#### **1. LÍNEA BASE**

##### **CONDICIONALIDAD**

Las medidas de agroambiente y clima (art. 28), agricultura ecológica (art. 29) y la ayuda a favor del bienestar de los animales (art. 33.2) cubrirán únicamente los compromisos que impongan mayores exigencias que los requisitos pertinentes de la condicionalidad establecidos en virtud de lo dispuesto en el título VI, capítulo I, del Reglamento (UE) nº 1306/2013.

##### **Buenas condiciones agrarias y medioambientales de la tierra (BCAM)**

Se adjuntan en Anexo:

- Buenas Condiciones Agrarias y Medioambientales de la tierra 1 (BCAM 1). Creación de franjas de protección en las márgenes de los ríos.
- Buenas Condiciones Agrarias y Medioambientales de la tierra 2 (BCAM 2). Cumplimiento de los procesos de autorización, cuando el uso de agua para el riego los precise.
- Buenas Condiciones Agrarias y Medioambientales de la tierra 3 (BCAM 3) Protección de las aguas subterráneas contra la contaminación: prohibición de vertidos directos en las aguas subterráneas y medidas para prevenir la contaminación indirecta de las aguas subterráneas mediante el vertido sobre el terreno y la filtración a través del suelo de sustancias peligrosas, tal como se enumeran en el anexo de la Directiva

80/68/CEE, del Consejo, de 17 de diciembre de 1979, relativa a la protección de las aguas subterráneas contra la contaminación causada por determinadas sustancias peligrosas, en su versión en vigor en su último día de vigencia, en la medida en que tenga relación con la actividad agrícola.

- Buenas Condiciones Agrarias y Medioambientales de la tierra 4 (BCAM 4). Cobertura mínima del suelo
- Buenas Condiciones Agrarias y Medioambientales de la tierra 5 (BCAM 5). Gestión mínima de las tierras que refleje las condiciones específicas locales para limitar la erosión
- Buenas Condiciones Agrarias y Medioambientales de la tierra 6 (BCAM 6). Mantenimiento del nivel de materia orgánica en el suelo mediante prácticas adecuadas, incluida la prohibición de quemar los rastrojos, excepto por razones fitosanitarias
- Buenas Condiciones Agrarias y Medioambientales de la tierra 7 (BCAM 7). Mantenimiento de las particularidades topográficas y prohibición de cortar setos y árboles durante la temporada de cría y reproducción de las aves.

### **Requisitos mínimos relativos a la utilización de abonos y productos fitosanitarios, así como otros requisitos obligatorios pertinentes establecidos en la legislación nacional y autonómica**

Los compromisos de las medidas de agroambiente y clima (art. 28) y agricultura ecológica (art. 29) deberán imponer mayores exigencias que los requisitos mínimos que le sean pertinentes a cada compromiso en cuestión y que sean directamente aplicables a los agricultores.

A continuación se indican los requisitos mínimos previstos en la legislación nacional y autonómica relativos a la utilización de:

#### **FITOSANITARIOS**

A nivel estatal, los requisitos pertinentes relativos al uso de los productos fitosanitarios serán los recogidos en el Anexo II del Marco Nacional.

A nivel autonómico, los requisitos mínimos para el uso de productos fitosanitarios son:

- Límite máximo de residuos: Los límites máximos de residuos de plaguicidas para los productos de origen vegetal y animal son regulados por el Real Decreto 569/1990, relativo a la fijación de contenidos máximos de residuos de plaguicidas sobre y en los productos de origen animal, y por el Real Decreto 280/1994 por el que se establecen los límites máximos de residuos de plaguicidas y su control en determinados productos de origen vegetal.
- Regulación en zonas cercanas a masas de agua: La regulación en el uso de plaguicidas en determinadas zonas cercanas a masas de agua se desarrolla en el ámbito andaluz a través de diferentes Órdenes, de aplicación en territorios del Bajo Guadalquivir y humedales de la provincia de Córdoba.
- Llevanza del cuaderno de explotación en productos destinados a consumo humano o animal: La Orden APA/326/2007 establece la obligación para los titulares de explotaciones agrarias y forestales de llevar un registro de información sobre el uso de productos fitosanitarios y otros plaguicidas utilizados para la protección de las cosechas destinadas a ser consumidas como piensos o alimentos (incluidas las fases de cultivo, almacenamiento y transporte), trasponiendo el ámbito nacional lo dispuesto en el Reglamento (CE) nº 852/2004, relativo a la higiene en los productos alimenticios, y el Reglamento (CE) nº 183/2005, por el que se fijan los requisitos en materia de higiene de los piensos. En el ámbito andaluz la aplicación de la citada Orden se concreta en la Resolución de 18 de junio de 2007 de la Dirección General de la Producción Agrícola y Ganadera de la Consejería de Agricultura, Pesca y Desarrollo Rural, sobre la llevanza por los agricultores de los datos relativos a la información sobre el uso de productos fitosanitarios.

- Autorización y registro de productos, establecimientos y operadores:

El Real Decreto 2163/1994, de 4 de noviembre, por el que se implanta el sistema armonizado comunitario de autorización para comercializar y utilizar productos fitosanitarios, traspone la Directiva 91/414/CEE del Consejo, de 15 de julio, al ordenamiento jurídico español. Este Real Decreto, entre otros aspectos, establece el procedimiento y los requisitos que han de cumplirse en la autorización, comercialización y utilización de los productos fitosanitarios en su presentación comercial, así como las medidas para la ejecución del control de los productos fitosanitarios y de las sustancias activas.

Así mismo, en relación con los productos fitosanitarios, la Ley 43/2002, de sanidad vegetal, establece una serie de condiciones generales para el uso de medios de defensa fitosanitaria con el fin de prevenir los riesgos que para la salud de las personas y animales y el medio ambiente puedan derivarse de un uso inadecuado de los mismos.

Entre otros aspectos, esta Ley establece condiciones generales de comercialización y uso de los medios para la defensa fitosanitaria, así como su registro, señalando que las autorizaciones, comunicaciones y decisiones de reconocimiento que se tomen al respecto, se inscribirán de oficio en el Registro Oficial de Productos y Material Fitosanitario adscrito al Ministerio de Agricultura, Pesca y Alimentación (MAPA).

Igualmente, el Real Decreto 3349/1983 (y sus modificaciones posteriores) establece, a efectos de control oficial, el registro de las fábricas de plaguicidas, los locales en que se almacenan o comercialicen plaguicidas y las instalaciones destinadas a realizar tratamientos con los mismos, así como los aplicadores y las empresas de tratamientos con plaguicidas (incluido su parque de maquinaria). En Andalucía, la Resolución de 30 de Noviembre de 1993 (completada por la Resolución de 4 de Marzo de 1994) es la que establece las normas para el Registro de Establecimientos y Servicios Plaguicidas, que radica en las Delegaciones Provinciales de la Consejería de Agricultura, Pesca y Desarrollo Rural de la Junta de Andalucía.

Por otra parte, en materia de capacitación del personal autorizado para realizar tratamientos plaguicidas debe señalarse lo dispuesto en la Orden nacional de 8 de marzo de 1994 y sus posteriores modificaciones. En el ámbito andaluz, el Decreto 260/1998 de 15 de diciembre, y sus modificaciones ulteriores, establece la normativa reguladora de la expedición del carné para la utilización de plaguicidas.

Como conclusión de lo anterior, la normativa de referencia básica en materia de plaguicidas, incluyendo tanto la normativa anteriormente citada, como la referente a otros aspectos relacionados, se lista a continuación

#### PLAGUICIDAS (Normativa Autonómica)

- Orden de la Consejería de Agricultura y Pesca de 16 de noviembre de 1981, por la que se determinan las normas sobre limitación del uso de herbicidas hormonales en cereales de invierno en las provincias andaluzas (BOJA 15/12/81).
- Orden de 24 de julio de 1989, por la que se regula con carácter provisional el uso de plaguicidas en las zonas húmedas del sur de Córdoba (BOJA de 01/08/89).
- Corrección de errores de la orden anterior (BOJA de 14/11/89).
- Orden de 4 de febrero de 1991, por la que regula el uso de productos fitosanitarios en las zonas periféricas de protección de doce lagunas de la provincia de Cádiz (BOJA de 19/02/91).
- Corrección de errores de la orden anterior (BOJA de 17/05/91).
- Orden de 15/09/92 por la que se regula el uso de productos fitosanitarios en el parque natural del Brazo de Este (BOJA de 10/11/92).

- Resolución de 30 de Noviembre de 1993 de la Dirección General de Agricultura y Ganadería de la Consejería de Agricultura y Pesca, por la que se dictan normas para el Registro de Establecimientos y Servicios Plaguicidas (BOJA de 21/12/93).
- Resolución de 4 de Marzo de 1994 de la Dirección General de Agricultura y Ganadería de la Consejería de Agricultura y Pesca por la que se complementa la de 30 de Noviembre de 1993 dictando normas para el Registro de Establecimientos y Servicios Plaguicidas (BOJA de 9/07/94).
- Resolución de 12 de Abril de 1994 de la Dirección General de Agricultura y Ganadería de la Consejería de Agricultura y Pesca por la que se dictan normas para el Libro Oficial de Movimientos de Plaguicidas Peligrosos (BOJA de 18/05/94).
- Orden de 6 de mayo de 1997, de la Consejería de Agricultura y Pesca, por la que se regula el uso de productos fitosanitarios en el cultivo del arroz, en la zona de influencia del Parque Nacional de Doñana (BOJA de 20/05/97).
- Orden de 7 de noviembre de 2001, de la Consejería de Agricultura y Pesca, por la que se modifica la del 6 de mayo de 1997 por la que se regula el uso de productos fitosanitarios en el cultivo del arroz, en la zona de influencia del Parque Nacional de Doñana (BOJA de 27/11/01).
- Decreto 12/1998 de 27 de Enero por el que se crea la Comisión para el desarrollo y aplicación de la normativa sobre fabricación, comercialización y utilización de plaguicidas (BOJA de 31/01/98).
- Decreto 260/1998 de 15 de diciembre por el que se establece la normativa reguladora de la expedición del carné para la utilización de plaguicidas (BOJA de 7/01/99).
- Decreto 73/2001, de 6 de marzo, por el que se establece un plazo para la obtención de los carnés para la utilización de plaguicidas previstos en el Decreto 260/1998, de 15 de diciembre (BOJA de 10/03/01).
- Decreto 11/2004, de 20 de enero, por el que se amplía el plazo para la obtención de los carnés para la utilización de plaguicidas previstos en el Decreto 260/1998, de 15 de diciembre (BOJA de 02/02/04).
- Orden de 15 de diciembre de 1999 por la que se regulan los cursos de capacitación para realizar tratamientos con productos fitosanitarios (BOJA de 8/01/00).
- Resolución de 17 de octubre de 2005, de la Dirección General de la Producción Agraria, por la que se habilita a las personas poseedoras del carné de aplicador o manipulador de productos fitosanitarios durante el periodo de adaptación establecido en la Orden PRE/2022/2005, que se cita (BOJA de 9/11/05).
- Orden de 19 de junio de 2002, por la que se dictan normas sobre limitación y aplicación de herbicidas en el cultivo del arroz en la provincia de Sevilla (BOJA de 02/07/02).
- Orden de 4 de abril de 2005, por la que se establecen normas para la asignación de cantidades de bromuro de metilo autorizadas para su uso crítico en la Comunidad Autónoma de Andalucía (BOJA de 15/04/05).
- Resolución de 18 de junio de 2007 de la Dirección General de la Producción Agrícola y Ganadera de la Consejería de Agricultura y Pesca, sobre la llevanza por los agricultores de los datos relativos a la información sobre el uso de productos fitosanitarios.

Así mismo, para cada actuación específica se pueden fijar otros requisitos obligatorios establecidos en la legislación nacional y/o autonómica.

## FERTILIZANTES

Requisitos mínimos para el uso de fertilizantes:

- Uso de nitratos en zonas vulnerables

Las actuaciones especiales en materia de prevención de la contaminación de aguas por uso de nitratos en las zonas designadas vulnerables en virtud de la Directiva 91/676/CEE tienen su transposición a nivel nacional y regional mediante el Real Decreto 261/1996 y el Decreto andaluz 261/1998 respectivamente.

Concretando estas actuaciones en el ámbito andaluz, la Orden de 1 de junio de 2015 desarrolla el Programa de Actuación aplicable en las zonas vulnerables designadas en Andalucía a la contaminación por nitratos procedentes de fuentes agrarias.

En la misma se realiza una zonificación de las zonas vulnerables en tres categorías (uso agrícola seco, uso agrícola regadío, explotaciones ganaderas intensivas o similares) para establecer distintos niveles de actuación.

Asimismo, se determinan obligaciones generales de aplicación de los fertilizantes (época de aplicación, dosis máximas, situaciones donde no se permita su aplicación) así como unas obligaciones y recomendaciones específicas para los cultivos de regadío y otras para las prácticas ganaderas.

- Registro: El Real Decreto 824/2005, sobre productos fertilizantes, regula a nivel nacional lo dispuesto en el Reglamento (CE) nº 2003/2003 en relación con el uso de fertilizantes. Así, define y tipifica los productos fertilizantes, regula el procedimiento para la inscripción previa a la puesta en el mercado de estos productos y crea el Registro de productos fertilizantes.
- Uso de lodos de depuradoras: La Orden de 22 de noviembre de 1993 desarrolla en el ámbito de la Comunidad Autónoma Andaluza el Real Decreto 1310/1990 y la Orden de 26 de octubre, normativas que trasponen lo dispuesto en la Directiva del Consejo 86/278/CEE, de 12 de junio de 1986, en relación con la utilización de los lodos de depuración en el sector agrario y el establecimiento de una serie de controles por parte de las Comunidades Autónomas para el seguimiento de su uso. Para llevar a cabo dicho control, las Entidades públicas o privadas dedicadas a la explotación agrícola de los lodos deben aportar información sobre la cantidad de lodos que utilicen en el sector agrario, el tratamiento de los mismos, su composición analítica y las zonas de aplicación. Así mismo, se crean a partir de la citada normativa nacional y andaluza tanto un Registro de lodos nacional (adscrito al Ministerio de Agricultura, Pesca y Alimentación) como uno autonómico (adscrito a la Consejería de Agricultura, Pesca y Desarrollo Rural).

Como conclusión de lo anterior, la normativa de referencia básica en materia de fertilizantes, incluyendo tanto la normativa anteriormente citada como la referente a otros aspectos relacionados se lista a continuación.

- Normativa Autonómica:
  - Decreto 261/1998, de 15 de diciembre, por el que se designan las zonas vulnerables a la contaminación por nitratos procedentes de fuentes agrarias de la Comunidad Autónoma de Andalucía.
- Orden de 27 de junio de 2001, conjunta de las Consejerías de Medio Ambiente y de Agricultura y Pesca, por la que se aprueba el Programa de Actuación aplicable en las zonas vulnerables a la contaminación por nitratos procedentes de fuentes agrarias designadas en Andalucía.
- Orden de 22 de noviembre de 1993, por la que se desarrolla en el ámbito de la Comunidad Autónoma Andaluza el Real Decreto 1310/90 y la Orden de 26 de octubre de 1993, del MARM sobre utilización de Lodos de Depuración en el Sector Agrario.

### **Requisitos Legales de Gestión (RLG):**

Se adjuntan en Anexo:

- Requisito Legal de Gestión 1 (RLG1): Directiva 91/676/CEE del Consejo, de 12 de diciembre de 1991, relativa a la protección de las aguas contra la contaminación producida por nitratos procedentes de fuentes agrarias.
- Requisito Legal de Gestión 2 (RLG2): Directiva 2009/147/CE del Parlamento Europeo y del Consejo, de 30 de noviembre de 2009, relativa a la conservación de las aves silvestres.
- Requisito Legal de Gestión 3 (RLG3): Directiva 92/43/CEE del Consejo, de 21 de mayo de 1992, relativa a la conservación de los hábitats naturales y de la fauna y flora silvestres.

## **2. DELIMITACIÓN DE ZONAS VULNERABLES A LA CONTAMINACIÓN POR NITRATOS**

La normativa que regula las zonas vulnerables a la contaminación por nitratos en Andalucía es la siguiente:

- Decreto 36/2008, de 5 de febrero, por el que se designan las zonas vulnerables y se establecen medidas contra la contaminación por nitratos de origen agrario.
- Orden de 7 de julio de 2009, conjunta de las Consejerías de Agricultura y Pesca y Medio Ambiente, por la que se aprueba la modificación de las zonas vulnerables designadas mediante Decreto 36/2008, de 5 de febrero, por el que se designan las zonas vulnerables y se establecen medidas contra la contaminación por nitratos de origen agrario.

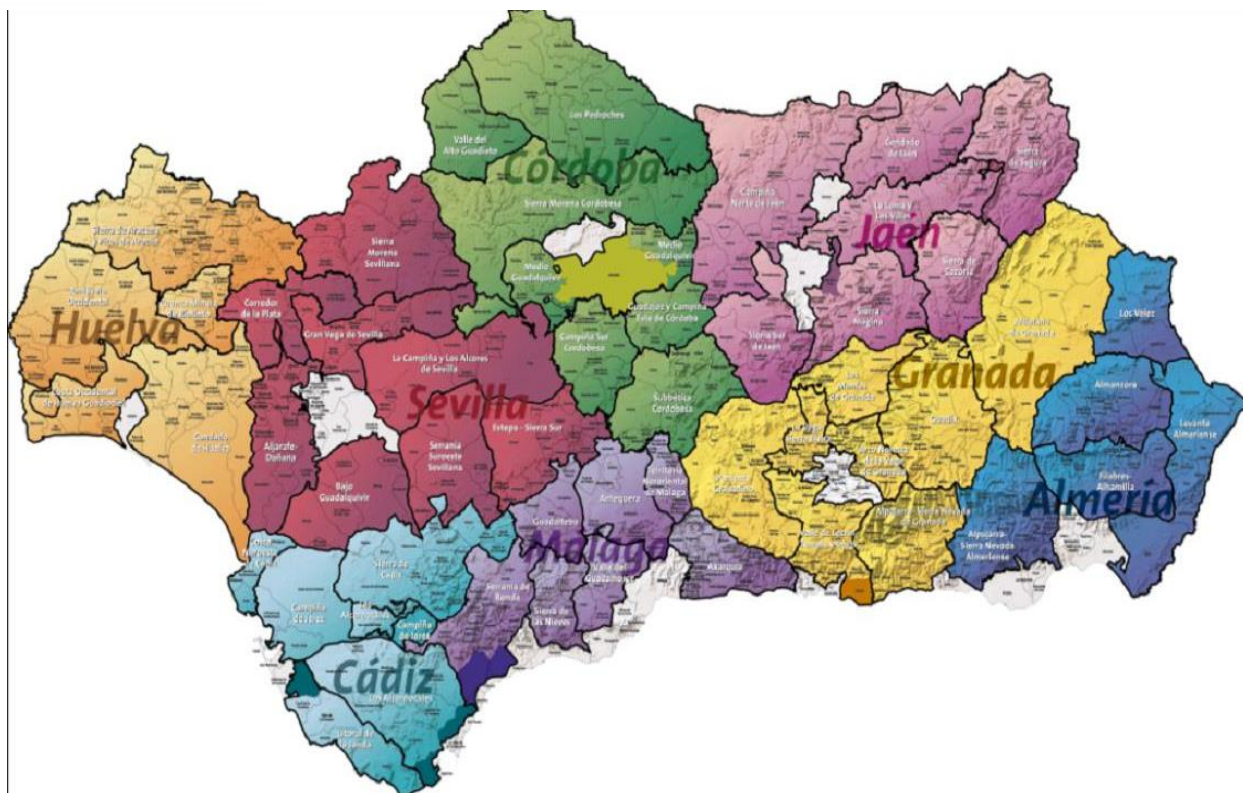
## **3. EXCLUSIÓN DE LA DOBLE FINANCIACIÓN DE PRÁCTICAS AGRÍCOLAS Y BENEFICIOSAS PARA EL CLIMA Y EL MEDIO AMBIENTE**

Será de aplicación lo establecido en el apartado 5.1 del Marco Nacional respecto a la exclusión de la doble financiación.

## **4. DEFINICIÓN DE ZONA RURAL**

Se realizan dos delimitaciones diferentes:

Para las medidas LEADER: las zonas rurales serán al menos las mismas que en el periodo 2007-2013, estando en estos momentos en proceso de revisión la posibilidad de incorporar algún municipio o parte de municipio. La zonificación actual se presenta en el mapa siguiente.



Para medidas no LEADER: todas la superficies que no estén clasificadas como "densamente poblados" según la Metodología de Urbanización de la Comisión. Además, dentro de los términos municipales de los municipios "densamente poblados", también se considerará como "zona rural" la superficie cuyo uso asignado en SIGPAC sea distinto de "zona urbana" o las zonas urbanas (ZU) que no sean centros de población principales (esto es, las pedanías)". Con estas delimitaciones se obtiene la tabla siguiente:

Municipios	Consideración de zonas rurales en Andalucía
<b>Distintos de densamente poblados</b>	Toda su superficie (todo su término municipal)
<b>Densamente poblados (sólo 18 municipios)</b> Almería, Algeciras, Cádiz, Jerez de la Frontera, La Línea de la Concepción, El Puerto de Santa María, San Fernando, Sanlúcar de Barrameda, Córdoba, Granada, Huelva, Jaén, Fuengirola, Málaga, Marbella, Torremolinos, Dos Hermanas y Sevilla.	Superficie del término municipal cuyo uso asignado en SIGPAC sea distinto de "zona urbana" (ZU)  Pedanías

## 5. AGRICULTOR ACTIVO

La definición de agricultor activo se ajustará a lo establecido en el apartado 5.1 del Marco Nacional.

Además, no será considerado agricultor activo aquel cuyas ayudas directas supongan más de un 80% del total de sus ingresos agrarios, determinados éstos en virtud del artículo 11 del acto delegado de pagos directos. Esta disposición no será de aplicación a los agricultores que perciban menos de 1.250 euros de ayudas directas al año. A estos efectos, para la evaluación de sus ingresos agrarios podrán considerarse los declarados en los tres últimos años, excluyéndose aquellos en los que se hubieran producido circunstancias excepcionales que hubieran provocado una reducción sustancial de la producción agraria de su explotación



En virtud de la aplicación en el Reino de España del artículo 9.2 del Reglamento (UE) nº 1307/2013 de pagos directos, no se considera agricultor activo a las personas físicas o jurídicas o grupos de personas físicas o jurídicas que gestionen aeropuertos, servicios ferroviarios, instalaciones de abastecimiento de agua, servicios inmobiliarios, instalaciones deportivas.

## **6. UMBRALES DE LAS EXPLOTACIONES**

Para la medida de incorporación de jóvenes agricultores (art. 19.1.a.i) en las condiciones de elegibilidad se establecen los umbrales mínimo y máximo de las explotaciones para la concesión de las ayudas, y su definición se ajustará a lo establecido en el apartado 5.1 del Marco Nacional.

## **7. DISPOSICIONES COMUNES A MEDIDAS DE INVERSIÓN**

### **• Evaluación del impacto medioambiental**

Todas las inversiones que tengan un potencial impacto sobre el medio se someterán, de acuerdo con la legislación aplicable y con lo establecido en el apartado 5.1 del Marco Nacional, al procedimiento de Evaluación de Impacto Ambiental, en el cual se deberá valorar la pertinencia de llevar a cabo el proyecto, así como las medidas específicas que, en caso de que cuente con una valoración de impacto positiva, habrán de implementarse para reducir, evitar o minimizar los posibles efectos negativos.

Las medidas de inversión contempladas susceptibles de encontrarse en este caso, y cuya necesidad de evaluación de impacto ambiental aparece entre las condiciones de admisibilidad, son las siguientes:

- Reforestación y creación de superficies forestales.
- Inversiones de mejora de las explotaciones agrícolas.
- Infraestructuras públicas de regadío.
- Inversiones en transformación y comercialización.

La evaluación de impacto ambiental de proyectos relacionados con el regadío tendrá en cuenta los efectos acumulados del proyecto con otras infraestructuras o transformaciones en regadío del entorno.

Esta evaluación de impacto ambiental será especialmente atendida en lo referido a los apartados 3 y 4 del artículo 6 de la Directiva Hábitats, en relación a cualquier proyecto que pueda afectar a un espacio de la Red Natura 2000 y a sus objetivos de conservación.

En concreto, la Memoria Ambiental del Programa de Desarrollo Rural especifica que cualquier plan o proyecto que pueda afectar de forma apreciable a lugares Natura 2000 deberá, como condición previa a su elegibilidad, haber sido sometido a una evaluación de sus repercusiones de acuerdo a lo establecido en la Ley 42/2007, de 13 de diciembre, del Patrimonio Natural y de la Biodiversidad y demás disposiciones de aplicación.

Por tanto, todas las actuaciones y proyectos cofinanciados que se localicen en lugares Red Natura 2000 deben contar con la declaración de no afección que expide la Consejería competente en materia de medio ambiente, con independencia de que el proyecto tenga la obligación legal de contar con AAU, si la actuación se encuentra entre las incluidas en el anexo I de la Ley GICA. En este caso la declaración de no afección se efectúa una vez que el proyecto cuente con la AAI o la AAU. Si la actuación no estuviera contemplada en el anexo I, de acuerdo con el artículo 27.1.d) de la Ley GICA, la Consejería competente en materia de medio ambiente deberá decidir motivadamente si se somete a AAU o no. Si se decide que el proyecto debe someterse a AAU la declaración de no afección se emite una vez obtenida ésta, como se ha expuesto y, si se decide que el proyecto no está sometido a AAU, la Consejería competente en materia de medio ambiente expide certificado de no afección.

En la declaración de no afección la CMA, como autoridad responsable del seguimiento de los lugares que integran la Red Natura 2000 en Andalucía, declara:

A) que el proyecto no es probable que afecte de manera significativa a los lugares Red Natura; o

B) que, una vez evaluado, e implantadas las medidas correctoras necesarias, el proyecto no tendrá efectos negativos apreciables.

Si la actuación no pudiera afectar, a priori, a la RN2000, en función del tipo de proyecto o plan la normativa vigente lo tendría incluido en su ámbito de aplicación.

- **Inversiones**

Será de aplicación lo dispuesto en el apartado 5.1 del Marco Nacional acerca de las inversiones.

- **Inversiones en instalaciones de riego**

Será de aplicación lo dispuesto en el apartado 5.1 del Marco Nacional acerca de las inversiones en instalaciones de riego.

## **8. PLANES HIDROLÓGICOS DE CUENCAS Y DIRECTIVA SOBRE INUNDACIONES**

La planificación hidrológica se encuentra en la página web de la Consejería de Medio Ambiente y Ordenación del Territorio: <http://www.juntadeandalucia.es/medioambiente/site/portalweb/menuitem.220de8226575045b25f09a105510e1ca/?vgnnextoid=c418566029b96310VgnVCM2000000624e50aRCRD>

- **Demarcaciones Hidrográficas intracomunitarias: Tinto, Odiel y Piedras, Guadalete-Barbate y Cuencas Mediterráneas Andaluzas.**

La **planificación hidrológica** de las Demarcaciones Hidrográficas incluidas íntegramente dentro del territorio andaluz corresponde a la Consejería de Medio Ambiente y Ordenación del Territorio de la Junta de Andalucía.

Ciclo 2009-2015: Planes Hidrológicos de las demarcaciones hidrográficas Internas de Andalucía aprobados por Consejo de Gobierno de la Junta de Andalucía el 2 de noviembre de 2011 y por Consejo de Ministros el 14 de septiembre de 2012.

Ciclo 2015-2021: Planes Hidrológicos de las demarcaciones hidrográficas de las Cuencas Mediterráneas Andaluzas, del Guadalete y Barbate y del Tinto, Odiel y Piedras, aprobados por Consejo de Gobierno de la Junta Andalucía en su reunión del 20 de octubre de 2015 y por Consejo de Ministros el 8 de enero de 2016, mediante el Real Decreto 11/2016.

En cuanto al **Plan de Gestión del Riesgo de Inundación** 2016-2021 de las cuencas intracomunitarias, se aprobó por el Consejo de Gobierno de la Junta de Andalucía el 20 de octubre de 2015 y en reunión del Consejo de Ministros el 15 de enero de 2016, mediante el Real Decreto 21/2016.

- **Demarcaciones Hidrográficas intercomunitarias: Guadalquivir, Guadiana y Segura**

La **planificación hidrológica** en las Demarcaciones Hidrográficas intercomunitarias corresponde a las Confederaciones Hidrográficas, organismos autónomos adscritos al Ministerio de Agricultura, Pesca y Alimentación, a través de la Dirección General del Agua.

Ciclo 2009-2015:

Plan Hidrológico de la demarcación hidrográfica del Guadalquivir, aprobado por Real Decreto 355/2013, de 17 de mayo.

Plan Hidrológico de la parte española de la demarcación hidrográfica del Guadiana, aprobado por Real Decreto 354/2013, de 17 de mayo.

Plan Hidrológico de la demarcación hidrográfica del Segura, aprobado por Real Decreto 594/2014 de 11 de julio.

Ciclo 2016-2021: Los planes hidrológicos de las tres demarcaciones hidrográficas intercomunitarias, se aprobaron en reunión del Consejo de Ministros el 8 de enero, mediante Real Decreto 1/2016.

En cuanto al **Plan de Gestión del Riesgo de Inundación 2016-2021** de las tres demarcaciones intercomunitarias se aprobó en reunión del Consejo de Ministros el 15 de enero de 2016, mediante el Real Decreto 18/2016.

## **9. EFICIENCIA EN EL USO DE RECURSOS NATURALES**

En relación con la eficiencia en el uso de recursos naturales y con la conservación de la biodiversidad, se tendrá en cuenta toda la normativa que pudiera afectar, principalmente la Ley 7/2007, de 9 de julio, de Gestión Integrada de la Calidad Ambiental de Andalucía y los Planes de Ordenación Territorial de ámbito subregional (PORN y PRUG).

En lo relativo a energía, se priorizarán los proyectos que cuenten con la clasificación energética que implique mayor eficiencia. Esto se traduce en que aquellas medidas en las que se considera de vinculación se introducen criterios de selección relacionados con el consumo energético. Además, en el documento de criterios de selección que sea aprobado por el Comité de seguimiento vendrán convenientemente valorados. En este sentido, se tendrán también en cuenta criterios climáticos con respecto a medidas relacionadas con la inversión (reducción de los gases efecto invernadero, resiliencia al cambio climático).

El Reglamento de Fomento de las Energías Renovables, el Ahorro y la Eficiencia Energética en Andalucía, regulado a través del Decreto 169/2011, de 31 de mayo, establece el régimen jurídico al que se deberán someter los edificios nuevos incluidos en su ámbito de aplicación, así como los edificios existentes que sean objeto de ampliación, cuando ésta suponga un determinado aumento de su consumo de energía.

Las instalaciones incluidas dentro de su ámbito de aplicación, cuando rebasen los umbrales de consumo energético establecidos, deberán acreditar unos niveles adecuados de eficiencia energética como requisito previo a su puesta en funcionamiento, regulándose, de manera novedosa, el Certificado Energético Andaluz de instalaciones.

## **10. FOMENTO DEL USO DE LAS TIC**

En aquellas medidas que se considera de vinculación se introducen líneas de actuación y criterios de selección relacionados con el fomento de las TIC. Además, en el documento de criterios de selección que sea aprobado por el Comité de seguimiento del PDR, estos criterios aparecerán convenientemente valorados.

## **11. CONTRATACIÓN PÚBLICA**

En las medidas en las que se acuda a procedimientos de contratación pública, además de la legislación nacional y regional vigente en la materia, se respetarán las normas de adjudicación de contratos públicos de la UE y concretamente:

- i) Las Directivas 2004/18/CE y 2004/17/CE,
- ii) Las Directivas 2014/23/UE, 2014/24/UE y 2014/25/UE después de su transposición a la legislación nacional,
- iii) Las Directivas 89/665/CEE y 92/13/CEE [modificadas por la Directiva 2007/66/CE], y
- iv) Los principios de adjudicación de contratos públicos generales derivados del Tratado de Funcionamiento de la Unión Europea.

En las medidas en las que se realicen **encargos de los poderes adjudicadores a medios propios personificados** se tendrá en consideración el artículo 32 de la Ley 9/2017, de 8 de noviembre, de Contratos del Sector Público por la que se transponen al ordenamiento jurídico español las Directivas del Parlamento Europeo y del Consejo 2014/23/UE y 2014/24/UE, de 26 de febrero de 2014.

## **12. CRITERIOS DE SELECCIÓN**

Los criterios de selección se establecerán de forma que sean transparentes y que garanticen un trato equitativo de los solicitantes, posibilitando, a su vez, un uso satisfactorio de los recursos financieros y orientados a la consecución de las prioridades de Andalucía en materia de Desarrollo Rural.

En el documento Criterios de Selección, se indicará la valoración de cada uno de estos criterios y se establecerá, un mínimo de puntuación a alcanzar para ser beneficiario de esta operación.

### **13. NO DISCRIMINACIÓN**

Cualquier referencia, indicación o alusión, directa o indirecta, expresa o tácita que se haga en el contenido de este programa a personas, habrá de entenderse dirigida indistintamente a hombres y mujeres para evitar cualquier discriminación

### **14. ANTICIPOS**

A fin de facilitar la ejecución de proyectos de inversión se podrán realizar anticipos en las medidas de desarrollo rural que contengan elementos de inversión, respetando lo establecido en el artículo 63 del Reglamento (UE) nº 1305/2013 del Parlamento Europeo y del Consejo, de 17 de diciembre de 2013, relativo a la ayuda al desarrollo rural a través del Fondo Europeo Agrícola de Desarrollo Rural (FEADER).

### **15. INSTRUMENTOS FINANCIEROS**

En esta medida se contempla específicamente la aplicación de un instrumento financiero. Respecto al mismo, se ha realizado el análisis ex ante requerido por el artículo 37 del Reglamento (UE) nº 1303/2013. Su objetivo es determinar las deficiencias del mercado y/o las inversiones sub-óptimas para financiar a los beneficiarios del programa y establecer (también a partir de las lecciones aprendidas del pasado) el nivel óptimo de apoyo y los mejores instrumentos financieros dados los objetivos del PDR.

Según el análisis ex ante del Programa de Desarrollo Rural, una de las necesidades que debe abordar el Programa es apoyar el acceso a la financiación. Las principales áreas de intervención en las que existen necesidades de financiación insatisfechas son las siguientes:

- Grupos que no tienen capacidad para autofinanciarse y no pueden iniciar su actividad sin financiación de terceros (principalmente jóvenes agricultores, nuevas empresas, autónomos y pequeñas explotaciones agrícolas);
- Empresas de baja capitalización, con techo de endeudamiento alto (en algunos casos) y falta de activos líquidos propios;
- Baja disponibilidad de garantías para ciertos grupos, como jóvenes agricultores y nuevos participantes sin experiencia en el sector;
- Inversión para el desarrollo de proyectos nuevos/innovadores debido a la renuencia de las instituciones financieras a financiar el desarrollo de nuevas tecnologías;
- Proyectos más arriesgados en términos de rentabilidad (aunque en muchos casos los proyectos sean viables).

Se espera que la utilización de instrumentos financieros en el marco del Programa de Desarrollo Rural mejore las condiciones de financiación, especialmente para los casos anteriores en el sector agrícola.

La base jurídica es el Reglamento (UE) nº 1303/2013 y 480/2014, así como el Reglamento (UE) nº 1305/2013.

El uso de instrumentos financieros proporcionará los siguientes beneficios al PDR:

- mayor apalancamiento financiero y, por lo tanto, mayor impacto;
- mayor eficiencia y eficacia vinculadas a los fondos rotatorios;
- mayor calidad de los proyectos que tendrán que pagarse a sí mismos.

El mencionado análisis ex ante ha llevado a las siguientes conclusiones:

- Las garantías son muy importantes en la concesión de nueva financiación y también en los importes concedidos.
- Se estima un gap de financiación promedio de aproximadamente 580 millones de euros para las explotaciones agrícolas y de aproximadamente 400 millones de euros para las empresas transformadoras y/o procesadoras.

Por lo tanto, el PDR contribuirá al siguiente instrumento financiero:

Un instrumento financiero de garantía de cartera con techo, que se implementará a través de una estructura del Fondo.

Las características del Fondo y de los instrumentos financieros de garantía de cartera se definirán en un Acuerdo de Financiación de conformidad con el Anexo IV del Reglamento (UE) nº 1303/2013 sobre la base de los siguientes elementos clave:

- La Autoridad de Gestión seleccionará al administrador del Fondo: en este caso será el Banco Europeo de Inversiones (en adelante BEI).
- Se creará un Fondo de Fondos para recibir la contribución del PDR en virtud de lo dispuesto en el artículo 38, apartado 1, letra b), de Reglamento (UE) nº 1303/2013;
- Las sub-medidas apoyadas por el instrumento financiero serán: 4.1 "Apoyo a las inversiones en explotaciones agrícolas" y 4.2 "Apoyo a las inversiones en transformación/comercialización y/o desarrollo de productos agrícolas"; La aportación total del PDR se repartirá entre esas sub-medidas de acuerdo con los siguientes porcentajes: un 60% para la medida 4.1 y un 40% para la 4.2, de acuerdo con los resultados de necesidad de financiación (gap de financiación estimado) arrojados por la evaluación ex ante.
- La garantía de la cartera se ofrecerá a determinadas instituciones financieras para la nueva financiación proporcionada a los beneficiarios finales definidos como beneficiarios elegibles para el PDR y para las operaciones y gastos elegibles en virtud de las medidas seleccionadas;
- Las instituciones financieras seleccionadas tendrán que garantizar la transferencia del beneficio al beneficiario final (por ejemplo, a través de una tasa de interés reducida, un requisito de garantía reducido o reducción de plazos). De este modo, no existen implicaciones en las ayudas estatales a nivel de las Instituciones Financieras.
- La selección de los destinatarios finales de la nueva financiación/préstamos que se beneficiarán de la garantía se delega en las instituciones financieras que el gerente del Fondo seleccionará a través de una selección abierta y competitiva realizada de acuerdo con el art. 38, apartado 5, del Reglamento (UE) nº 1303/2013 y art. 7 del Reglamento Delegado (UE) nº 480/2014 y basado en una Convocatoria de Expresión de Interés aprobada de acuerdo con el Acuerdo de Financiación. El administrador del Fondo fijará otros criterios de selección de conformidad con el Acuerdo de Financiación y la Estrategia de Inversión a fin de lograr la transferencia del beneficio a los beneficiarios finales de la financiación, en particular recompensando: i) la reducción de los tipos de interés y comisiones pagadas por los beneficiarios finales; ii) la reducción de las garantías solicitadas a los beneficiarios finales.
- El plazo de disponibilidad para la inclusión de nuevas transacciones en la cartera que deberá ser garantizada por el Fondo, y para el desembolso a los destinatarios finales, será mínimo de 1 año, y no excederá en ningún caso el plazo para la elegibilidad de los gastos fijados por el art. 65 de Reglamento (UE) nº 1303/2013.
- El importe de la contribución del PDR al Fondo de Fondos (basado en el plan de financiación del PDR), así como todas las demás cláusulas y condiciones para la aplicación de los instrumentos financieros se establecerán en el Acuerdo de Financiación que firmará la Autoridad de Gestión y el BEI.

- Los costes de gestión y las tasas del instrumento financiero, que se cargarán al Fondo, se fijarán de conformidad con el art. 12 y 13 del Reglamento (UE) nº 480/2014 en particular, y más en general según el Reglamento (UE) nº 1303/2013.
  - De conformidad con el artículo 2 (10) del Reglamento (UE) nº 1303/2013, en el contexto de los instrumentos financieros, el beneficiario de la operación es el organismo que ejecuta el instrumento financiero.
  - Las instituciones financieras seleccionadas que se beneficiarán de la garantía de cartera, tendrán que verificar la elegibilidad, bajo pena de exclusión de la transacción de la garantía. La selección de los beneficiarios finales será realizada por las instituciones financieras sobre la base de la solvencia y la calidad de la inversión y mediante un procedimiento por orden de llegada.
  - Los destinatarios finales elegibles y las inversiones serán los establecidos en el calendario de operaciones pertinente en el PDR. Los gastos subvencionables, según lo dispuesto en los calendarios de operaciones pertinentes en el PDR, serán los establecidos en el art. 45 y 46 del Reglamento (UE) nº 1305/2013.
  - Las reglas de elegibilidad se definen específicamente en cada actividad bajo las sub-medidas y son independientes de los criterios de elegibilidad establecidos en el PDR para otras formas de apoyo.
  - En el contexto del instrumento de garantía, la solicitud de financiación de la deuda presentada a las entidades financieras marca la fecha a partir de la cual los gastos se consideran subvencionables, de conformidad con el artículo 60, apartado 2, de la Reglamento (UE) nº 1305/2013 (con excepción de los costes generales, si los hubiere).
  - La financiación de la deuda respaldada por la garantía puede cubrir hasta el 100% de la inversión elegible, dentro de los límites que se establecerán en el mencionado Acuerdo de Financiación, y puede ser "independiente" en el sentido de que dicha financiación puede ser proporcionada a los beneficiarios finales para operaciones que no reciban ningún otro apoyo por el PDR y que no estén sujetas a ninguna selección por parte de la Autoridad de Gestión.
  - La crisis del coronavirus ha afectado a las economías europeas de forma repentina y dramática. Numerosas áreas de la economía, incluyendo el sector agrícola, precisan de intervenciones rápidas que les permitan operar bajo condiciones de incertidumbre y estrés. Dado que los fallos de mercado se han incrementado por los efectos del brote de COVID-19, la estrategia de inversión del Instrumento Financiero propuesto podrá incluir, entre otras, la posibilidad de financiación del capital circulante de las pymes del sector agrícola y agroalimentario conforme al Artículo 25bis.11, segundo párrafo, del RDC.
  - La financiación apoyada por la garantía de cartera generará una subvención bruta equivalente ("SBE") con implicaciones de ayuda que serán calculadas por las instituciones financieras, de conformidad con la metodología establecida en el acuerdo de financiación. La SBE de la transacción no excederá de la ayuda máxima permitida por la medida y debe estar en consonancia con las normas de ayuda estatal aplicables.
  - La asignación financiera al Fondo de Fondos no se separará mediante medidas y/o tipos de ayuda con el fin de permitir la flexibilidad del instrumento y el ajuste de acuerdo con la demanda del mercado.
  - El instrumento financiero será monitoreado y los informes se realizarán de acuerdo con el art. 46 de Reglamento (UE) nº 1303/2013 y de acuerdo con lo que se especifique en detalle en el Acuerdo de Financiación.
-

## 8.2. Descripción por medida

### 8.2.1. M01: Acciones de transferencia de conocimientos e información (art. 14)

#### 8.2.1.1. Base jurídica

Artículo 14 del Reglamento (UE) nº 1305/2013 del Parlamento Europeo y del Consejo de 17 de diciembre de 2013, relativo al desarrollo rural a través del Fondo Europeo Agrícola de Desarrollo Rural (FEADER) y por el que se deroga el Reglamento (CE) nº 1698/2005 del Consejo.

#### 8.2.1.2. Descripción general de la medida, incluido su razonamiento de intervención y la contribución a áreas de interés y objetivos transversales

Las ayudas en virtud de esta medida abarcarán las actividades de formación profesional y adquisición de competencias, así como las actividades de demostración e información, con una influencia horizontal sobre los objetivos de desarrollo rural perseguidos por el programa.

Las actividades de formación profesional y adquisición de competencias podrán consistir en cursos de formación, talleres y sesiones de orientación y son de vital importancia para el sector, por la incorporación de capital humano formado en el complejo agroalimentario, sector forestal, espacios naturales, conservación de la biodiversidad y medio rural, enfatizando en el relevo generacional, y reforzando el diseño de políticas activas de empleo adaptadas al cambio y a las nuevas competencias que avancen en la mejora de la empleabilidad, así como aquellas que redunden en mejorar la adaptación al cambio climático y sostenibilidad medioambiental.

Las actuaciones específicas que se diseñen y se implementen en el complejo agroalimentario, sector forestal, y medio rural consolidan su competitividad, generando empleo estable y de calidad y mejorando el posicionamiento ambiental de las empresas y el territorio.

Tanto la mejora de la formación, adaptabilidad y empleabilidad del capital humano como el refuerzo de la competitividad de las empresas del complejo agroalimentario, sector forestal, conservación del medio ambiente y medio rural, suponen esfuerzos dirigidos al desarrollo de una cultura emprendedora al propiciar la reorientación de actividades tradicionales, así como la explotación de nuevas iniciativas u oportunidades de negocio que surjan en el medio rural, generando nuevos yacimientos de empleo en los entornos rurales.

En este ámbito es imprescindible el fomento del acceso al sector agrario de capital humano adecuadamente formado, en especial de jóvenes agricultores, al objeto de mantener la actividad profesional de las explotaciones y evitar su abandono, ampliando con ello, sus expectativas laborales a través de nuevos conocimientos que parten del respecto por el medio ambiente, su conservación y restauración.

Por su parte, las actividades de demostración y acciones de información se realizarán por un lado como sesiones prácticas para enseñar una nueva tecnología, incluidas las tecnologías de información y de la comunicación que formenten la digitalización del sector agrario y el desarrollo de una agricultura inteligente, un nuevo sistema de protección de cosecha, una técnica específica de producción o de transformación, etc., que pueden tener lugar, por ejemplo, en explotaciones, industrias agroalimentarias o centros de investigación, y por otro, difundiendo información relevante para el sector a través de reuniones, presentaciones, encuentros empresariales o publicaciones impresas o electrónicas, entre otros, y donde los aspectos relacionados con la eficiencia energética y sostenibilidad del complejo agroalimentario sean relevantes.

Estas actuaciones son necesarias para la mejora de la planificación y organización de las actividades de I+D+i en el complejo agroalimentario, sector forestal y medio rural, estimulando la excelencia, avanzando hacia una especialización inteligente de la región, y haciendo que la transferencia de los resultados e intercambio de conocimiento, así como el asesoramiento específico sean más ágiles, dirigiéndose directamente a los potenciales beneficiarios.

Del mismo modo, es necesaria la búsqueda de una mayor coordinación entre el sistema de I+D+i y el sector productivo, tanto en la detección de las necesidades como en la priorización de los ámbitos de investigación. Asimismo, en este ámbito es clave la visualización de los agentes involucrados en las actividades de I+D+i de dichos sectores.

Por otra parte, es necesaria la implicación y cooperación del conjunto de agentes y actores participantes en los procesos de transferencia (centros y grupos de investigación, universidades, empresas innovadoras y aquellas que inician proyectos de I+D+i, cooperativas, agroindustria, agricultores, ganaderos, silvicultores, emprendedores, etc.), siendo clave el fomento y refuerzo de la horizontalidad de estos procesos.

Cabe señalar que esta submedida contempla una operación específica para el olivar atendiendo a las particularidades de este sector.

Así, esta operación abarcará en general actividades de demostración y acciones de información en materia de diferenciación y calidad de los productos del olivar, a través de la implementación y refuerzo de actuaciones de difusión de buenas prácticas, agrarias y de transformación, para la obtención de productos de calidad y la sostenibilidad de las explotaciones. Se deben buscar en todo momento las sinergias con la medida 3, ya que es clave para la competitividad del sector potenciar la información y comunicación de la diferenciación y valor añadido de los productos del olivar, entre productores, consumidores y público en general.

Asimismo, desde un enfoque integral de la cadena de valor, se considera necesaria la comunicación e información de las ventajas y oportunidades que generan los procesos de innovación, desarrollo y transferencia dentro del sector relacionadas con el control, trazabilidad de los productos, así como de funcionamiento del mercado y gestión de riesgos.

Todo ello unido a la implantación y refuerzo de la protección del medio donde se realizan las actividades agrícolas, forestales y medio ambientales, fomentando la realización de actividades de demostración y acciones de información relacionadas con la gestión de residuos, gestión del medio natural y la aplicación de técnicas de comercialización y cultivo que minimicen los residuos del sector agrícola y agroalimentario.

En resumen, el esquema de programación para esta medida sería el que sigue:

#### **Submedida 1.1. Apoyo a las acciones de formación profesional y adquisición de competencias.**

Tipo de operación: 1.1.1. Programas formativos para mejorar la cualificación de los profesionales y el emprendimiento en el sector agroalimentario. Esta operación se programa bajo el focus área 2A.

Tipo de operación: 1.1.2. Formación ambiental para la restauración y preservación del medio natural. La operación descrita se enmarca dentro del focus área 4.A. Además, ésta operación tiene incidencia indirecta sobre el focus área 5C.

#### **Submedida 1.2. Apoyo a las actividades de demostración y las acciones de información.**

Tipo de operación: 1.2.1. Actividades de divulgación/demostración orientadas específicamente al sector del olivar. Esta operación se programa en el focus área 2A, con influencia indirecta sobre los focus 3A, 3B, 4A, 4B y 4C.

Tipo de operación: 1.2.2. Actividades de demostración e información para la reutilización de subproductos y la reducción de residuos y emisiones. Las actuaciones que se realicen en esta operación contribuirán directamente a la consecución del focus área 5C. Además, ésta operación tiene incidencia indirecta sobre el focus área 4A.

Tipo de operación: 1.2.3. Actividades de divulgación/demostración en otros sectores diferentes del olivar. Esta operación atiende principalmente al focus área 2A y tiene incidencia también en el 3A, 3B, 4A, 4B y 4C.

Tipo de operación: 1.2.4. Actividades de demostración e información destinadas a la restauración y preservación de la biodiversidad y a la gestión forestal sostenible. La operación contribuirá al focus área 4.A. Además, ésta operación



tiene incidencia indirecta sobre el focus área 5C.

Tipo de operación: 1.2.5. Realización de actividades de demostración y acciones de información a través de la organización y presencia en eventos, certámenes y ferias agroalimentarias, así como acciones de comunicación a través de medios digitales. La operación contribuye al focus área 2A.

La medida contribuye a la ITI de Jaén.

**Objetivos temáticos relacionados con la medida:**

01. Potenciar la investigación, el desarrollo tecnológico y la innovación.
02. Mejorar el uso y la calidad de las tecnologías de la información y de la comunicación y el acceso a las mismas.
03. Mejorar la competitividad de las pequeñas y medianas empresas, del sector agrícola (en el caso del FEADER) y del sector de la pesca y la acuicultura (en el caso del FEMP).
04. Favorecer la transición a una economía baja en carbono en todos los sectores.
05. Promover la adaptación al cambio climático y la prevención y gestión de riesgos.
06. Conservar y proteger el medio ambiente y promover la eficiencia de los recursos.
08. Promover la sostenibilidad y la calidad en el empleo y favorecer la movilidad laboral.
10. Invertir en educación, formación y formación profesional para la adquisición de capacidades y un aprendizaje permanente.

En el PDR 2007-2013 las actuaciones de formación no se desarrollaron plenamente a través de este fondo, por distintas cuestiones; sin embargo se llevaron a cabo proyectos piloto de gran impacto como la “Escuela de Pastores de Andalucía”. En este período se pretende incrementar las actuaciones de formación en el marco del FEADER con una gran amplia de temáticas, pero donde la dotación de capacidades para la generación de empleo e incorporación de jóvenes es esencial.

Además, con respecto a la submedida 1.2, se aprovechará la experiencia anterior para tener una mejor definición de las actuaciones elegibles, beneficiarios, aplicación de moderación de costes, costes de referencia y en la medida que sea posible de la fijación de costes simplificados. Por otra parte la Consejería actuará más directamente que en el marco anterior en actuaciones de información. Las ayudas a las organizaciones interprofesionales han tenido una repercusión notable en el PDR 2007-2013, con participación de todas las organizaciones andaluzas.

**Necesidades, Prioridades y Focus área de desarrollo rural con los que se relaciona de forma directa e indirecta con la medida:**

NECESIDAD 1. Mejora de la organización y coordinación del sistema de I+D+i y de la eficacia de los servicios de transferencia y conocimiento.

NECESIDAD 2. Fomento de la actitud innovadora de los agentes socioeconómicos de los sectores agroalimentario, forestal y del medio rural.

NECESIDAD 3. Mejorar la formación y capacitación de los agentes del complejo agroalimentario, sector forestal y medio rural.

NECESIDAD 4. Mejora del capital humano en el complejo alimentario, sector forestal y medio rural, potenciando el relevo generacional.

NECESIDAD 5. Modernización y reestructuración de las explotaciones agrarias y silvícolas y de las instalaciones de la industria agroalimentaria.

NECESIDAD 7. Apoyar la calidad, diferenciación y promoción de las producciones agroalimentarias y forestales.

NECESIDAD 8. Mejora de la vertebración de la cadena agroalimentaria y apoyo a la comercialización de los productos agroalimentarios.

NECESIDAD 9. Implementación de instrumentos de prevención y gestión de riesgos, y mejora de las infraestructuras de protección necesarias.

PRIORIDAD 1. Fomentar la transferencia de conocimientos e innovación en los sectores agrario y forestal y en las zonas rurales.

FOCUS ÁREA 1.C. Fomentar el aprendizaje permanente y la formación profesional en el sector agrario y el sector forestal.

PRIORIDAD 2. Mejorar la viabilidad de las explotaciones agrarias y la competitividad de todos los tipos de agricultura en todas las regiones, y promover las tecnologías agrícolas innovadoras y la gestión forestal sostenible.

FOCUS ÁREA 2.A. Mejorar los resultados económicos de todas las explotaciones y facilitar la reestructuración y modernización de las mismas, en particular con objeto de incrementar su participación y orientación hacia el mercado, así como la diversificación agrícola.

PRIORIDAD 3. Fomentar la organización de la cadena alimentaria, incluyendo la transformación y comercialización de los productos agrarios, el bienestar animal y la gestión de riesgos en el sector agrario.

FOCUS ÁREA 3.A. Mejorar la competitividad de los productores primarios integrándolos mejor en la cadena agroalimentaria a través de regímenes de calidad, añadir valor a los productos agrícolas, promoción en mercados locales y en circuitos de distribución cortos, agrupaciones y organizaciones de productores y organizaciones interprofesionales.

FOCUS ÁREA 3.B. Apoyar la prevención y la gestión de riesgos en las explotaciones.

PRIORIDAD 4. Restaurar, preservar y mejorar los ecosistemas relacionados con la agricultura y la silvicultura.

FOCUS ÁREA 4.A Restaurar, preservar y mejorar la biodiversidad (incluido en las zonas Natura 2000 y en las zonas con limitaciones naturales u otras limitaciones específicas), los sistemas agrarios de alto valor natural, así como el estado de los paisajes europeos.

FOCUS AREA 4.B. Mejorar la gestión del agua, incluyendo la gestión de los fertilizantes y de los plaguicidas.

FOCUS AREA 4.C. Prevenir la erosión de los suelos y mejorar la gestión de los mismos.

PRIORIDAD 5. Promover la eficiencia de los recursos y fomentar el paso a una economía baja en carbono y capaz de adaptarse al cambio climático en los sectores agrarios, alimentario y forestal.

FOCUS ÁREA 5.C. Facilitar el suministro y el uso de fuentes renovables de energía, subproductos, desechos y residuos y demás materia prima no alimentaria para impulsar el desarrollo de la bioeconomía.

Además de las prioridades y Focus Area indicados anteriormente, esta medida colaborará indirectamente al resto de prioridades y Focus Area del programa debido a su carácter horizontal.

#### **Objetivos transversales a los que contribuye:**

- Innovación.
- Medio ambiente.
- Mitigación del cambio climático y adaptación.

Todas las actividades que propicien la transferencia de conocimientos y las acciones de información son fundamentales e inciden de manera clara y directa en el fomento de una actitud innovadora, tanto por aquellas que

supongan la incorporación de nuevas tecnologías, como las que puedan provenir de un entorno más tradicional, en el ámbito de la incorporación de jóvenes agricultores al sector y refuerzo del relevo generacional.

La mejora de la información y la divulgación de conocimiento a los profesionales de los sectores productivos, incidirá en la modernización de los sectores agrario, agroindustrial y forestal, permitiendo la implementación de las innovaciones tecnológicas, la digitalización del sector agro y el desarrollo de una agricultura inteligente y, por tanto, la mejora de la competitividad de las empresas.

Junto a ello, como medida de carácter horizontal sirve de apoyo a todas las prioridades orientadas a mejorar y proteger el medio ambiente. En esta línea, la capacitación de los agentes que actúen en las distintas explotaciones posibilita el cumplimiento de los objetivos transversales, consiguiendo un mayor conocimiento de las normas de gestión, buenas prácticas medioambientales, eficiencia energética, gestión de residuos, bienestar animal, gestión de riesgos, medidas para una mejor conservación del suelo y la biodiversidad, etc.

Por otro lado, el mantenimiento de la actividad en las explotaciones, que permita evitar la despoblación y el abandono de los territorios rurales, repercute positivamente a su vez en la conservación de los agrosistemas y su biodiversidad (medio ambiente, así como mitigación del cambio climático y adaptación a las consecuencias del mismo), a través de la incorporación de jóvenes agricultores, así como del desarrollo y consolidación de entidades que colaboran en este ámbito.

---

### 8.2.1.3. Alcance, nivel de ayuda, beneficiarios admisibles y, cuando proceda, metodología para el cálculo del importe o del porcentaje de ayuda, desglosados por submedidas y/o tipo de operación, cuando sea necesario. Para cada tipo de operación, especificación de los costes subvencionables, condiciones de admisibilidad, importes y porcentajes de ayuda aplicables y principios que rijan la fijación de los criterios de selección

#### 8.2.1.3.1. Programas formativos para mejorar la cualificación de los profesionales y el emprendimiento en el sector agroalimentario (1.1.1)

##### Submedida:

- **1.1. Apoyo a las acciones de formación profesional y adquisición de competencias**

##### 8.2.1.3.1.1. Descripción del tipo de operación

Las actuaciones de esta submedida abarcarán, fundamentalmente, actividades de formación profesional y adquisición de competencias, siendo de vital importancia para el sector la incorporación de capital humano formado en el complejo agroalimentario, el sector forestal y en el medio rural, enfatizando en el relevo generacional, y reforzando el diseño de políticas activas de empleo adaptadas al cambio y a las nuevas competencias que avancen en la mejora de la empleabilidad.

Las actuaciones específicas que se diseñen y se implementen en el complejo agroalimentario, sector forestal y medio rural consolidan su competitividad, generando empleo estable y de calidad. El objetivo de la medida es implementar acciones y transferencia de conocimientos para mejorar la formación técnica y empresarial de los profesionales del sector. Es necesario que los trabajadores y empresarios actualicen sus conocimientos para adaptarse a las nuevas demandas, tanto desde el punto de vista normativo, medioambiental o de mercado. La incorporación de las innovaciones a los sectores productivos es un elemento clave de su viabilidad y rentabilidad.

Una de las líneas de trabajo importantes de esta submedida es el apoyo al emprendimiento, estableciendo estrategias de acompañamiento a los emprendedores en el medio rural, que favorezca el emprendimiento y la incorporación de jóvenes al mismo. Dentro de este tipo de operación se van a realizar programas formativos para mejorar la cualificación de los profesionales y el emprendimiento en el sector agroalimentario, incluyendo acciones de formación y transferencia en el sector agrario, ganadero y alimentario.

La mejora de la cualificación profesional y las acciones de transferencia de las innovaciones sectoriales permitirá reducir la tasa de paro y favorecerá la incorporación de jóvenes y mujeres al sector.

Se realizarán actividades de transferencia de conocimiento o información en relación con la eficiencia energética en instalaciones agrícolas y ganaderas; así como acciones que divulguen las nuevas prácticas que fomentan la sostenibilidad medioambiental del medio rural. Los aspectos de eficiencia energética, medioambientales y de sostenibilidad se abordarán en dos contextos diferentes:

- Incluyendo acciones formativas sobre eficiencia energética y aspectos medioambientales (control de la erosión, uso eficiente de fertilizantes, eficiencia energética en maquinarias y equipamientos, gestión de residuos, sostenibilidad agraria, etc.) en programas formativos tales como el de incorporación de jóvenes, formación especializada, etc.
- En programas específicamente dirigidos a estas medidas como la eficiencia energética en el sector agrario y ganadero, de gestión integrada de plagas, producción ecológica y producción integrada.

Los programas formativos señalados anteriormente se implementarán a través de cursos de formación, jornadas, seminarios, talleres y sesiones de orientación.

Los cursos de formación se centrarán en sesiones específicas para alcanzar objetivos de formación concretos para

los destinatarios. Hay que señalar que los cursos de preparación o formación que formen parte de programas o sistemas educativos normales de enseñanza secundaria o superior se excluyen de la medida.

Los cursos tendrán una duración variable en función del itinerario formativo que se desarrollen, teniendo carácter modular en determinados casos. Dada la variabilidad de contenidos de las acciones formativas de los cursos se establece una duración mínima de los mismos de 20 horas lectivas. La duración máxima se especificará en la normativa de desarrollo correspondiente.

Las jornadas y seminarios de formación se constituyen como elementos claves para la transferencia de innovaciones en los diferentes sectores productivos (olivar, aceite, cítricos, subtropicales, calidad de la leche, control de plagas y enfermedades, etc.). Con carácter general la duración mínima de estas actividades formativas será de 4 horas lectivas, o lo que establezcan las normas específicas de desarrollo de las mismas.

Los talleres de formación consisten en reuniones temáticas o foros para hacer frente a un tema específico.

Las sesiones de orientación serían un servicio más personalizado con el objetivo de dar respuestas a necesidades específicas.

Los cursos de formación e-learning también podrían ser elegibles para recibir apoyo.

Esta operación se programa bajo la Prioridad 2, principalmente en el focus área 2A.

#### 8.2.1.3.1.2. Tipo de ayuda

Las formas de ayuda podrán ser las siguientes:

- Reembolso de costes subvencionables en que se haya efectivamente incurrido y que hayan sido realmente abonados, conforme al artículo 67.1.a) del Reglamento (UE) núm. 1303/2013.
- Reembolso de los costes subvencionables de la operación sobre la base de un tipo fijo de hasta el 40% de los gastos directos de personal subvencionables conforme al artículo 68 ter apartado 1 del Reglamento (UE) núm. 1303/2013.

#### 8.2.1.3.1.3. Enlaces a otra legislación

- Recomendación 2003/361/CE de la Comisión del 6 de mayo de 2003 sobre la definición de microempresas, pequeñas y medianas empresas.
- Ley de contratación pública.
- Directrices de la Unión Europea aplicables a las ayudas estatales en los sectores agrícola y forestal y en las zonas rurales de 2014 a 2020.
- Reglamento (UE) nº 702/2014 de la Comisión de 25 de junio de 2014, por el que se declaran determinadas categorías de ayudas en los sectores agrícola y forestal y en las zonas rurales compatibles con el mercado interior en aplicación de los artículos 107 y 108 del Tratado de Funcionamiento de la Unión Europea.

#### 8.2.1.3.1.4. Beneficiarios

Los beneficiarios de esta operación podrán ser de dos tipos:

El organismo público competente en materia de formación agraria de la Junta de Andalucía.

Otros organismos públicos y privados previamente autorizados por la administración competente. Esta autorización tendrá que ser un proceso abierto durante todo el periodo de programación.

El organismo público competente podrá ejecutar todos los proyectos formativos que se encuadren en esta operación. Por otro lado, cuando por razones del número de actividades formativas a realizar, dispersión en el territorio de las

mismas, número de personas que demandan esa formación, especificidad de las mismas, o cuando así se determine normativamente, se podrán establecer otras entidades beneficiarias.

#### 8.2.1.3.1.5. Costes subvencionables

Gastos asociados a la organización y prestación de las actividades de transferencia de conocimientos o información, entendidos como aquellos gastos incurridos en la ejecución de la actividad. Entre ellos se incluyen los siguientes:

- Los salarios de los empleados contratados específicamente para la actividad y los honorarios de los profesores colaboradores.
- Los gastos de viaje y de alojamiento y las dietas de personal propio asignado al proyecto.
- Los gastos de elaboración y edición de material didáctico y divulgativo (tanto en soporte papel como electrónico).
- Material fungible para actividades de formación.
- El coste vinculado al funcionamiento de las instalaciones donde se realiza la actividad (tanto las aulas como las instalaciones agrarias y agroindustriales utilizadas para la formación práctica).
- Los costes derivados del alojamiento de los alumnos durante el curso.
- Los costes derivados de las visitas colectivas (gastos de viaje, de alojamiento y de manutención) programadas dentro de las acciones formativas.
- La divulgación de las actividades y el proceso de animación para promover la participación.
- Los seguros de accidente, intervención quirúrgica, hospitalización, asistencia médica y responsabilidad civil que cubran a los asistentes a las actividades.
- Los gastos de asistencias técnicas y arrendamiento de maquinaria y equipos son elegibles, excluyéndose otros costes ligados al contrato de arrendamiento tales como márgenes del arrendador, intereses de costes de refinanciación, gastos generales y gastos de seguro.

Los costes de personal se podrán subvencionar haciendo uso de la opción de costes simplificados de baremos estándar de costes unitarios establecida en el artículo 67.1.b) del Reglamento (UE) núm. 1303/2013.

Los costes indirectos que formen parte de la actuación se subvencionarán haciendo uso de la opción de costes simplificados de financiación a tipo fijo de los gastos de personal conforme a los artículos 67.1.d), 67.5.c) y 68.1.b) del Reglamento (UE) núm. 1303/2013.

#### 8.2.1.3.1.6. Condiciones de admisibilidad

Para acogerse a esta operación el prestador de los servicios de formación u otras actividades de transferencia de conocimientos e información deberá estar debidamente capacitado en términos de cualificación del personal y formación periódica (según lo establecido en el Anexo I del Reglamento de ejecución (UE) nº 808/2014) para llevar a cabo tales tareas.

Las entidades públicas y privadas que desean prestar los servicios de formación deberán estar previamente autorizadas por el organismo público competente en materia de formación agraria de la Junta de Andalucía. Los criterios para autorizar a estas entidades serán:

Estar legalmente constituida, conforme a la legislación aplicable a la entidad docente.

Figurar de forma expresa, entre los fines u objetivos de sus Estatutos o documento oficial de constitución, la actividad formadora en alguno de los siguientes sectores: agrario, agroalimentario y de desarrollo rural.

Estar al corriente de sus obligaciones fiscales con el Estado, con la Comunidad Autónoma de Andalucía así como

con la Seguridad Social, en su caso.

Designar una persona física, con titulación universitaria, como coordinadora de formación, que garantice que las funciones formativas para las que son acreditadas se realizan con arreglo a la normativa vigente.

Presentar un plan de formación donde se establezca claramente los objetivos, destinatarios, metodología, acciones a realizar, calendarización de las mismas y personal cualificado que realizará las actividades.

El personal que realice la prestación de los servicios de formación deberá cumplir con lo requerido en el apartado 8.2.1.6 referente a la definición de capacidades apropiadas.

Los receptores de la formación financiada por esta operación deben ser personas que desarrollen sus actividades en los sectores agrario, alimentario y forestal, administradores de tierras y otros agentes económicos que constituyan PYME, cuyo ámbito de actuación sean las zonas rurales, A estos efectos, se entenderá como PYME, una microempresa o una pequeña o mediana empresa tal como se define en la Recomendación 2003/361/CE de 6 de mayo de 2003, de la Comisión.

#### 8.2.1.3.1.7. Principios relativos al establecimiento de criterios de selección

Los principios relativos a criterios de selección se aplicarán a los beneficiarios tipo 2 (otros organismos públicos y privados previamente autorizados por la administración competente, como son las organizaciones profesionales agrarias y federación de cooperativas agroalimentarias) y estarán relacionados con:

- Características de la entidad de formación (experiencia, cualificación, recursos humanos y materiales, etc.).
- Características de la acción formativa (temática, etc.).
- Alcance territorial, geográfico y sectorial de la actividad formativa.
- Calidad técnica de la propuesta formativa o de capacitación.
- Destinatarios de la acción de formación (número, orientación a determinados colectivos como jóvenes del medio rural, gestores y educadores ambientales, agricultores profesionales, mujeres).

Los porcentajes de baremación de los diferentes criterios se establecerán para cada actuación que contempla la operación y los programas formativos implicados en la misma.

Todos los criterios de selección que sean establecidos para esta operación serán valorados de modo que se pueda obtener una gradación en la puntuación asignada a los beneficiarios inequívoca en función de su relación con cada uno los criterios.

#### 8.2.1.3.1.8. Importes (aplicables) y porcentajes de ayuda

La intensidad de la ayuda será del 100% de los costes subvencionables.

#### 8.2.1.3.1.9. Verificabilidad y controlabilidad de las medidas o los tipos de operaciones

##### 8.2.1.3.1.9.1. Riesgo(s) en la aplicación de las medidas

Véase apartado 8.2.1.4.1.

##### 8.2.1.3.1.9.2. Acciones de mitigación

Véase apartado 8.2.1.4.2.

##### 8.2.1.3.1.9.3. Evaluación global de la medida

Véase apartado 8.2.1.4.3.

#### 8.2.1.3.1.10. Metodología de cálculo del importe o el porcentaje de ayuda, en su caso

Al tratarse del pago del 100% de los costes elegibles, no es necesario realizar un cálculo de ayudas.

#### 8.2.1.3.1.11. Información específica de la operación

##### **Definición de las capacidades apropiadas de los organismos que prestan servicios de transferencia de conocimientos para llevar a cabo sus tareas en forma de cualificaciones y formación regular del personal**

El organismo público competente en materia de formación agraria cuenta con la capacitación suficiente, dado que tiene personal técnico e investigador expertos en diferentes sectores productivos y amplia experiencia en la realización de actividades formativas y de divulgación en el ámbito agrario y forestal. Además cuenta con 18 centros distribuidos por la Comunidad Autónoma Andaluza en los que se dispone de aulas, equipamiento informático, parcelas experimentales, laboratorios, invernaderos, maquinaria, etc.; que permite abordar con total garantía las acciones prácticas de las actividades formativas. También se dispone de una Plataforma de Gestión del Conocimiento y de una plataforma para actividades de teleformación. El personal científico – técnico del organismo público con competencias en formación agraria está ampliamente cualificado para poder impartir las acciones formativas expuestas y participa en proyectos de investigación y experimentación competitivos, por lo que está preparado para transferir al sector las innovaciones tecnológicas que se producen.

Asimismo, cuando el beneficiario sean otros organismos públicos y privados, se les exigirá experiencia sobrada en la materia a impartir, sistema de formación continua del personal responsable de dichas actividades y capacidad de convocatoria. Estas entidades deberán presentar un plan de formación, donde especifiquen la cualificación del personal docente. Al personal docente que impartirá la actividad formativa se le exigirá titulación académica relacionada con la materia a impartir, experiencia docente y experiencia o formación específica en la materia a impartir. En las convocatorias públicas para acreditar entidades se establecerán los criterios de titulación y experiencia, que deberá cumplir el personal docente, en función de la tipología de la formación, sectores productivos y nivel de formación de los asistentes. El Organismo público competente en materia de formación agraria de la Junta de Andalucía establecerá programas de formación de formadores específicos, para garantizar la formación continua de los docentes, que se exigirá como requisito obligatorio para ejercer la docencia. La formación continua consistirá en acciones formativas para el reciclaje de los docentes en los diferentes programas formativos.

No existen compromisos de transición respecto al periodo anterior en la submedida.

##### **Definición de la duración y del contenido de los programas de intercambio y visitas a explotaciones agrícolas y forestales a que se refiere el artículo 3 del Reglamento Delegado (UE) nº 807/2014**

No se contempla.



### 8.2.1.3.2. Formación ambiental para la restauración y preservación del medio natural, preservar y mejorar la biodiversidad (incluido en las zonas Natura 2000 y en las zonas con limitaciones naturales u otras limitaciones específicas), los sistemas agrarios de alto valor natural, así como el estado de los paisajes europeos (1.1.2)

#### Submedida:

- **1.1. Apoyo a las acciones de formación profesional y adquisición de competencias**

#### 8.2.1.3.2.1. Descripción del tipo de operación

El diagnóstico de situación del PDR Andalucía pone de manifiesto el déficit de formación en el mundo rural andaluz, tanto en el ámbito rural en general, como específicamente en el sector forestal y de gestión del medio ambiente.

El medio rural andaluz posee grandes potencialidades para el desarrollo de actividades económicas consideradas nuevos yacimientos de empleo, es decir, para el desarrollo de un emprendimiento que satisfaga nuevos ámbitos con una demanda importante.

Aquellas actividades económicas relacionadas con la conservación y protección del medio ambiente sitúan a las áreas rurales andaluzas en clara ventaja competitiva, respecto a otros territorios, dada su privilegiada situación en entornos de gran valor natural.

Una de las áreas o subsectores de actividad que por su carácter “emergente” ha sido identificada en zonas rurales de Andalucía, debido a su potencial para albergar acciones de emprendimiento son las actividades medioambientales (actividades de sensibilización, cinegéticas, recreativas, ecoturismo, aprovechamiento y valorización de biomasa, etc.). También hay que destacar la escasez de empresas innovadoras en el sector primario.

La operación descrita se enmarca dentro de la Prioridad 4: Restaurar, preservar y mejorar los ecosistemas relacionados con la agricultura y la silvicultura, y dentro de esta prioridad en el Focus Area 4.A “Restaurar, preservar y mejorar la biodiversidad (incluido en las zonas Natura 2000 y en las zonas con limitaciones naturales u otras limitaciones específicas), los sistemas agrarios de alto valor natural, así como el estado de los paisajes europeos”. Además, ésta operación tiene incidencia indirecta sobre el Focus Area 5C.

La operación contribuye directamente a la prioridad 4, puesto que las acciones formativas incluidas abordarán específicamente aspectos ambientales y de biodiversidad, incluyendo aspectos concretos como la correcta gestión de los suelos, la gestión forestal y el uso correcto de plaguicidas para la minimización y prevención de los riesgos asociados.

Para responder a las necesidades de esta operación se desarrollará un programa de formación especializada dirigido a promover la capacitación de los actores sociales que se relacionan con la conservación y restauración del medio natural y los espacios protegidos, tanto en los aspectos de gestión, información y sensibilización.

Entre otras se incluirán líneas de acciones formativas referentes a:

- Gestión y conservación de espacios protegidos (Red Natura 2000 Andalucía).
- Educación, sensibilización, interpretación y participación para la conservación del medio natural y las áreas protegidas.
- Mejora de la sostenibilidad en la gestión del medio natural en materias relacionadas con la conservación de la biodiversidad, la geodiversidad, el manejo cinegético, la gestión forestal sostenible y la conservación y puesta en valor del patrimonio forestal.
- Impacto del cambio global sobre el medio natural, estrategias de adaptación y mitigación, promoción de la sostenibilidad ambiental y mejora de la calidad ambiental (gestión del agua, suelos, contaminantes...).

- Acceso y utilización de información medioambiental y de nuevas tecnologías para la gestión y explotación del conocimiento incorporado a la REDIAM. Elaboración de productos didácticos que favorezcan el acceso y utilización de información ambiental de la REDIAM a los agentes del mundo rural.

Esta Operación abarcará actividades de formación profesional y adquisición de competencias, las cuales podrán consistir entre otros en:

- Cursos de formación presenciales se centrarán en sesiones específicas para alcanzar una capacitación concreta de los grupos objetivos. La duración de las acciones será de entre 20 y 300 horas lectivas distribuidas en varias jornadas.

- Cursos de formación e-learning: centrados en temáticas susceptibles de aprendizaje on-line. Para ello se utilizará una plataforma informática que cumpla los requisitos técnicos necesarios. Se contará con medios de tutoría y asistencia on-line. Se podrá incluir jornadas presenciales para realizar acciones prácticas o de evaluación de conocimientos. La duración de las acciones será de entre 20 y 300 horas lectivas.

- Encuentros y jornadas temáticas. Espacios de intercambio técnico con la participación de expertos. La duración prevista será entre 1 y 3 días.

Los contenidos concretos de las acciones formativas y su duración se decidirán de acuerdo con estudios o sondeos de necesidades formativas.

Se pondrá en marcha un sistema de evaluación de las actividades formativas que permita la mejora continua del programa. De cada actuación se expedirá la correspondiente certificación acreditativa al alumnado y profesorado participante.

Este programa no incluirá los cursos de preparación o formación que formen parte de programas o sistemas educativos normales de enseñanza secundaria o superior.

#### 8.2.1.3.2.2. Tipo de ayuda

Las formas de ayuda serán las contempladas en el artículo 67, apartados 1a) del Reglamento (UE) nº 1303/2013, es decir, reembolso de costes subvencionables.

#### 8.2.1.3.2.3. Enlaces a otra legislación

- Directiva 2009/147/CE del Parlamento Europeo y del Consejo de 30 de noviembre de 2009 relativa a la conservación de las aves silvestres. Designa las zonas de protección especial para las aves.

- Directiva 92/43/CEE del Consejo, de 21 de mayo de 1992, relativa a la conservación de los hábitats naturales y de la fauna y flora silvestres. La Directiva crea una red ecológica coherente de zonas especiales de conservación con el nombre de Natura 2000, que también incluye las zonas de protección especial designadas de acuerdo con la Directiva Aves. Identifica más de 200 tipos de hábitat y más de 900 especies como de interés comunitario y establece la necesidad de conservarlas, para lo cual obliga a que se adopten medidas para mantenerlos o restaurarlos en un estado favorable.

- Ley 8/2003, de 28 de octubre, de la Flora y Fauna Silvestres.

- Ley 2/1992, de 15 de junio, Forestal de Andalucía.

- Ley 43/2003, de 21 de noviembre, de Montes.

- Ley de contratación pública (Ley 9/2017, de 8 de noviembre, de Contratos del Sector Público, por la que se trasponen al ordenamiento jurídico español las Directivas del Parlamento Europeo y del Consejo 2014/23/UE y 2014/24/UE, de 26 de febrero de 2014).

#### 8.2.1.3.2.4. Beneficiarios

El beneficiario de la ayuda será el prestador de los servicios de formación u otras actividades de transferencia de conocimientos e información.

Dichos beneficiarios podrán ser tanto públicos como privados. En caso de que el beneficiario público no tenga capacidad operativa, técnica o recursos humanos adecuados, se seleccionarán beneficiarios privados mediante procedimientos de concurrencia, conforme con los preceptos establecidos en la ley de contratación pública, de forma que se asegure que la selección de beneficiarios ofrece la mejor calidad-precio para la prestación del servicio.

#### 8.2.1.3.2.5. Costes subvencionables

Serán subvencionables en el marco de esta medida:

Los costes ocasionados por la organización de actividades descritas entre los que se incluyen los siguientes:

Los salarios de los empleados contratados específicamente para la actividad y los honorarios de los profesores colaboradores.

La parte proporcional de los salarios de los empleados que formen parte de la estructura de la entidad prestadora de los servicios asignable a la preparación e impartición de la formación.

Los gastos de viaje y de alojamiento y las dietas de personal propio y ajeno asignado al proyecto.

Los gastos de elaboración y edición de material didáctico y divulgativo, tanto en soporte papel como electrónico.

Material fungible para actividades de formación.

El coste vinculado al funcionamiento de las instalaciones donde se realiza la actividad (tanto las aulas como las instalaciones ambientales, agrarias y agroindustriales utilizadas para la formación práctica).

Los costes derivados del alojamiento y las dietas de los alumnos durante el curso.

Los costes derivados de las visitas colectivas (gastos de viaje y de alojamiento y las dietas) programadas dentro de las acciones formativas.

La divulgación de las actividades y el proceso de animación para promover la participación.

Los seguros de accidente, intervención quirúrgica, hospitalización, asistencia médica y responsabilidad civil que cubran a los asistentes a las actividades.

Los gastos en diseño, adquisición y mantenimiento de aplicaciones informáticas, así como los gastos necesarios para la gestión de solicitudes de participación en acciones formativas programadas, incluyendo la inscripción, selección, evaluación, comunicación y certificación de las acciones formativas.

#### 8.2.1.3.2.6. Condiciones de admisibilidad

El personal que realice la prestación de los servicios de formación deberá cumplir con lo requerido en el apartado 8.2.1.6 referente a la definición de capacidades apropiadas.

Los beneficiarios deberán acreditar su capacitación en materia de conservación de la biodiversidad, gestión de espacios naturales, gestión de ecosistemas forestales y/o educación, interpretación y participación ambiental, gestión de la información ambiental, así como la experiencia en el diseño, desarrollo y evaluación de acciones formativas en estas materias.

Será necesaria la presentación de un programa de formación que detalle la metodología que se utilice en los procesos formativos, y las cualificaciones necesarias del equipo docente, las cuales serán aprobadas previamente a la realización de la acción formativa.

#### 8.2.1.3.2.7. Principios relativos al establecimiento de criterios de selección

Entre los criterios de selección de las actuaciones, para las entidades privadas, se pueden incluir algunos destinados a:

- Características de la acción formativa (temática, metodologías, aprendizaje práctico, innovación, etc.).
- Alcance territorial, geográfico y sectorial de la actividad formativa.
- Calidad técnica de la propuesta formativa o de capacitación.
- Destinatarios de la acción de formación (número, orientación a determinados colectivos como jóvenes del medio rural, gestores y educadores ambientales, agricultores profesionales, mujeres).
- Demandas formativas derivadas de las planificaciones ambientales horizontales y sectoriales. Los porcentajes de baremación de los diferentes criterios se establecerán para cada actuación que contempla la operación y los programas formativos implicados en la misma.

Todos los criterios de selección que sean establecidos para esta operación serán valorados de modo que se pueda obtener una gradación en la puntuación asignada a los beneficiarios inequívoca en función de su relación con cada uno los criterios.

#### 8.2.1.3.2.8. Importes (aplicables) y porcentajes de ayuda

La intensidad de la ayuda será del 100% de los costes subvencionables.

#### 8.2.1.3.2.9. Verificabilidad y controlabilidad de las medidas o los tipos de operaciones

##### 8.2.1.3.2.9.1. Riesgo(s) en la aplicación de las medidas

Véase apartado 8.2.1.4.1.

##### 8.2.1.3.2.9.2. Acciones de mitigación

Véase apartado 8.2.1.4.2.

##### 8.2.1.3.2.9.3. Evaluación global de la medida

Véase apartado 8.2.1.4.3.

#### 8.2.1.3.2.10. Metodología de cálculo del importe o el porcentaje de ayuda, en su caso

En el caso de reembolso de costes subvencionables del artículo 67 letra a) del Reglamento (UE) nº 1303/2013, no será necesario realizar un cálculo de la ayuda.

#### 8.2.1.3.2.11. Información específica de la operación

##### **Definición de las capacidades apropiadas de los organismos que prestan servicios de transferencia de conocimientos para llevar a cabo sus tareas en forma de cualificaciones y formación regular del personal**

La variedad de actividades de formación que pueden acometerse en esta operación (cursos de formación presenciales, cursos de formación e-learning o encuentros y jornadas temáticas), junto con los posibles temas que pueden ser tratados (gestión y conservación de espacios protegidos; educación, sensibilización, interpretación y participación para la conservación del medio natural y las áreas protegidas; mejora de la sostenibilidad en la gestión del medio natural en materias relacionadas con la conservación de la biodiversidad, la geodiversidad y gestión del medio natural, el manejo cinegético, la gestión forestal sostenible y la conservación y puesta en valor del patrimonio forestal; etc.) impiden incluir una formación específica o capacitación general de los beneficiarios. Por tanto, en los procesos de selección que se realicen para seleccionar a los beneficiarios, las entidades deberán presentar un plan de formación, donde especifiquen la cualificación del personal docente. Al personal docente que impartirá la actividad

formativa se le exigirá titulación académica relacionada con la materia a impartir, experiencia docente y experiencia o formación específica en la materia a impartir. La formación continua consistirá en acciones formativas para el reciclaje de los docentes en los diferentes programas formativos.

**Definición de la duración y del contenido de los programas de intercambio y visitas a explotaciones agrícolas y forestales a que se refiere el artículo 3 del Reglamento Delegado (UE) nº 807/2014**

No se contempla.

---

### 8.2.1.3.3. Actividades de divulgación/demostración orientadas específicamente al sector del olivar (1.2.1)

#### Submedida:

- **1.2. Apoyo a las actividades de demostración y las acciones de información**

#### 8.2.1.3.3.1. Descripción del tipo de operación

Dentro de este tipo de operación se realizarán actividades de divulgación o demostración orientadas específicamente al sector del olivar, en el sentido de mejorar la sostenibilidad y competitividad del sector del olivar, reforzando los aspectos de calidad, trazabilidad y control, funcionamiento del mercado y gestión de riesgos.

Para ello, se incluirán actividades de demostración e información para divulgar conocimientos relevantes para el sector del olivar, a través de:

- Jornadas.
- Seminarios.
- Exhibiciones y ferias agroalimentarias expositivas.
- Publicaciones.
- Sistemas de información web.
- Plataformas de conocimiento e información: observatorios de precios, plataformas de alerta de riesgos, etc.
- Desarrollo de aulas de divulgación de sistemas de producción sostenible (como producción ecológica).
- Campañas de información.
- Encuentros y jornadas empresariales.

#### 8.2.1.3.3.2. Tipo de ayuda

Se hará uso, en la medida de lo posible, de costes simplificados, conforme a lo dispuesto en el artículo 67 del Reglamento (UE) nº 1303/2013 del Parlamento Europeo y del Consejo de 17 de diciembre, reduciéndose así la carga administrativa y la tasa de error. Estos costes se definirán en la medida de lo posible en base a referencias oficiales (indemnizaciones por razones de servicio de la función pública, baremos establecidos por la Junta de Andalucía y otras referencias oficiales). Si estos costes simplificados no se pudieran aplicar, el reembolso de los costes elegibles incurridos se haría a través de la presentación de los justificantes de gastos de conformidad con lo establecido en el artículo 67, apartado 1.a) del Reglamento (UE) nº 1303/2013.

#### 8.2.1.3.3.3. Enlaces a otra legislación

- Recomendación 2003/361/CE de la Comisión del 6 de mayo de 2003 sobre la definición de microempresas, pequeñas y medianas empresas.
- Artículo 45 del Reglamento (UE) nº 1305/2013 del Parlamento Europeo y del Consejo del 17 de diciembre de 2013, relativo a la ayuda al desarrollo rural a través del FEADER.
- Artículo 67 del Reglamento (UE) nº 1303/2013 del Parlamento Europeo y del Consejo de 17 de diciembre de 2013, por el que se establecen disposiciones comunes.
- Artículo 14 del Reglamento (UE) nº 1305/2013 del Parlamento Europeo y del Consejo de 17 de diciembre de 2013, relativo a la ayuda al desarrollo rural a través del FEADER.
- Ley de Contratos del Sector Público.
- Ley 5/2011, de 6 de octubre, del Olivar de Andalucía.

#### 8.2.1.3.3.4. Beneficiarios

Los beneficiarios serán por una parte la administración de la Junta de Andalucía (en las actuaciones llevadas a cabo por ella directamente), y por otra las entidades prestadoras de las acciones de información/demostración.

Se concederán subvenciones a entidades públicas y privadas para la realización de estas actuaciones. Asimismo la administración de la Junta de Andalucía ejecutará acciones de información y divulgación directamente en aquellos casos que se considere que la provisión directa de la información sea más eficaz y eficiente para el sector agroalimentario del olivar, como consecuencia de una mejor adecuación de sus medios personales y logísticos o de la necesidad de una transmisión urgente de la información.

Para las operaciones en el olivar, los destinatarios finales serán las personas que desarrollen sus actividades en el sector del olivar, a los gestores de tierras y a otros agentes económicos que constituyan PYME cuyo ámbito de actuación sean las zonas rurales de los territorios de olivar definidos según la Ley 5/2011, de 6 de octubre, del Olivar de Andalucía.

A estos efectos, se entenderá como PYME, una microempresa o una pequeña o mediana empresa tal como se define en la Recomendación 2003/361/CE del 6 de mayo de 2003, de la Comisión.

#### 8.2.1.3.3.5. Costes subvencionables

Los gastos elegibles serán los gastos de organización y prestación de la transferencia de conocimiento o acción de información, entendidos como aquellos gastos incurridos en la ejecución de la actividad: retribuciones por la realización de la actividad, gastos de desplazamiento y manutención, material divulgativo, coste vinculado a las instalaciones donde se realiza la actividad, etc. En relación con los gastos en los que incurren los participantes, pueden ser elegibles los gastos de desplazamiento, alojamiento y dietas.

Se hará uso, en la medida de lo posible, de costes simplificados, conforme a lo dispuesto en el artículo 67 del Reglamento (UE) nº 1303/2013 del Parlamento Europeo y del Consejo de 17 de diciembre, reduciéndose así la carga administrativa y la tasa de error. Estos costes se definirán en la medida de lo posible en base a referencias oficiales (indemnizaciones por razones de servicio de la función pública, baremos establecidos por la Junta de Andalucía y otras referencias oficiales).

Con cargo a esta operación se desarrollan actualmente 3 tipologías de actuaciones, entre las que se subvencionan múltiples conceptos:

- Desarrollo de planes de difusión relacionados con el olivar:
  - o Coste salarial del personal técnico.
  - o Campañas de publicidad de las jornadas incluidas en el plan de difusión.
- Celebración de certámenes agrícolas relacionados con el olivar:
  - o Gastos de organización del certamen.
  - o Acondicionamiento del recinto.
  - o Logística y limpieza de instalaciones.
  - o Publicidad y material promocional.
  - o Organización de jornadas técnicas.
  - o Seguros y asistencia técnica.
- Celebración de jornadas técnicas de amplia difusión relacionadas con el olivar:
  - o Gastos de organización.
  - o Gastos de alquiler.
  - o Publicidad y material promocional.

- Gastos del personal ponente.
- Seguros y asistencia médica.
- Manutención de los asistentes a las jornadas.
- Publicación de actas.

Para cada uno de ellos se está trabajando en definir un baremo estándar de costes unitarios (euro/unidad) definido en el artículo 67.1.b) del Reglamento (UE) nº 1303/2013, y según un método de cálculo basado en el artículo 67.5.a).i) “Datos estadísticos u otra información objetiva” del citado Reglamento.

Para ello, además de las retribuciones del personal funcionario de la Junta de Andalucía, y de los importes establecidos por razón de gastos de dietas y desplazamientos, se utilizará como referencia la información disponible en el Organismo Pagador de Andalucía de facturas presentadas por otros beneficiarios de estas ayudas (o ayudas con gastos subvencionables parecidos) en convocatorias anteriores, tanto del presente período de programación 2014-2020, como del previo.

En el caso de determinados gastos (logística y limpieza, publicidad, seguros, etc.) se pretende recurrir a una financiación de tipo fijo, determinada mediante un porcentaje de una de las categorías previas (artículo 67.1.d) del citado Reglamento (UE) nº 1303/2013).

Si estos costes simplificados no se pudieran aplicar, el reembolso de los costes elegibles incurridos se haría a través de la presentación de los justificantes de gastos incurridos de acuerdo con los límites establecidos. Todos los costes deberán ser pagados al beneficiario.

El sistema utilizado para subvencionar los costes de los participantes se describe seguidamente:

Los beneficiarios presentarán con su solicitud de ayuda la correspondiente memoria de actividades, que en su caso será aprobada por la administración de la Junta de Andalucía.

Posteriormente a la hora de realizar la actividad, los costes relacionados con los participantes serán sufragados inicialmente por los beneficiarios de las ayudas, de forma que previa justificación de que se ha realizado la actividad de la información y comprobada la asistencia, se subvencionarán (aplicación de la moderación de costes), pagándose al beneficiario de la ayuda, en concepto de gastos no cobrados a los participantes. Todo ello estará regulado en la correspondiente normativa por la que se convocan las ayudas.

#### 8.2.1.3.3.6. Condiciones de admisibilidad

Los beneficiarios deberán acreditar disponer de los recursos necesarios y evidencia de una adecuada capacidad para la organización de actividades de transferencia de conocimiento.

Se exigirán las capacidades apropiadas a las entidades que presten servicios de transferencia de conocimientos e información en términos de cualificación profesional y formación periódica para llevar a cabo esta tarea. Salvo en el caso de que el beneficiario principalmente participe como el organizador de la actividad, en cuyo caso no sería necesario exigir la cualificación, sino valorar el contenido técnico del evento.

Se especificarán en la convocatoria los recursos y la cualificación necesaria para ser elegibles dentro de esta medida.

#### 8.2.1.3.3.7. Principios relativos al establecimiento de criterios de selección

Se establecerán criterios de selección relacionados con:

- Características de la entidad prestadora del servicio (experiencia, cualificación, etc.).
- Características de la acción divulgadora o informativa (temática, grado de cobertura geográfica, etc.).
- Destinatarios de la acción de información/demostración, donde se valorará, entre otros, el alcance territorial en base



a los territorios de olivar definidos en la Ley 5/2011, de 6 de octubre, del Olivar de Andalucía, orientación a determinados colectivos, como agricultores profesionales, jóvenes agricultores, mujeres. Todos los criterios de selección que sean establecidos para esta operación serán valorados de modo que se pueda obtener una gradación en la puntuación asignada a los beneficiarios inequívoca en función de su relación con cada uno de los criterios.

#### 8.2.1.3.3.8. Importes (aplicables) y porcentajes de ayuda

La intensidad de la ayuda será del 100% de los costes subvencionables.

#### 8.2.1.3.3.9. Verificabilidad y controlabilidad de las medidas o los tipos de operaciones

##### **8.2.1.3.3.9.1. Riesgo(s) en la aplicación de las medidas**

Véase apartado 8.2.1.4.1.

##### **8.2.1.3.3.9.2. Acciones de mitigación**

Véase apartado 8.2.1.4.2.

##### **8.2.1.3.3.9.3. Evaluación global de la medida**

Véase apartado 8.2.1.4.3.

#### 8.2.1.3.3.10. Metodología de cálculo del importe o el porcentaje de ayuda, en su caso

En el caso de reembolso de costes subvencionables del artículo 67 letra a) del Reglamento (UE) nº 1303/2013, no será necesario realizar un cálculo de la ayuda.

#### 8.2.1.3.3.11. Información específica de la operación

##### **Definición de las capacidades apropiadas de los organismos que prestan servicios de transferencia de conocimientos para llevar a cabo sus tareas en forma de cualificaciones y formación regular del personal**

Los beneficiarios deberán acreditar disponer de los recursos necesarios y evidencia de una capacitación demostrada para la organización de actividades que permitan mejorar la sostenibilidad y competitividad del sector agroalimentario y la introducción de nuevas técnicas o tecnologías en el sector transferencia de conocimiento, mediante una formación específica, para lo que se exigirá contar como mínimo con personal o medios técnicos con una titulación específica relacionada con la actividad.

Para ello deberán presentar un plan de formación, donde especifiquen la cualificación del personal participante en las actividades de demostración, al cual se le exigirá titulación académica relacionada con la materia a impartir y/o experiencia en la misma y/o experiencia docente, así como haber recibido formación en la materia en los últimos dos años y/o experiencia relacionada con el desempeño de la actividad en el mismo período. En las convocatorias se establecerán los criterios de titulación y experiencia, que deberá cumplir el personal docente, en función de la tipología de la actividad, sectores productivos y nivel de formación de los asistentes.

En el caso de las actuaciones realizadas directamente por la administración de la Junta de Andalucía se contará con personal con formación y titulación específica relacionada con la actividad.

Será de aplicación el apartado 8.2.1.6 de la Medida.

##### **Definición de la duración y del contenido de los programas de intercambio y visitas a explotaciones agrícolas y forestales a que se refiere el artículo 3 del Reglamento Delegado (UE) nº 807/2014**

No se contempla.

#### 8.2.1.3.4. Actividades de demostración e información para la reutilización de subproductos y la reducción de residuos y emisiones (1.2.2)

##### Submedida:

- **1.2. Apoyo a las actividades de demostración y las acciones de información**

##### 8.2.1.3.4.1. Descripción del tipo de operación

Las actividades productivas del mundo rural conllevan la producción de distintos tipos de residuos, emisiones y vertidos que deben reducirse para minimizar el impacto de estas actividades sobre el medio ambiente. Es necesario un cambio en la manera de producir y consumir, que dé respuesta a los retos medioambientales, de lucha contra el cambio climático, sociales y económicos actuales, y genere oportunidades para el desarrollo económico y el empleo. Por ello, es necesario que los empresarios rurales sean conscientes de los posibles impactos de su actividad en el medio y que participen en la difusión de las mejores técnicas disponibles que permitan reducir las emisiones y la generación de residuos derivados de su actividad productiva, fomenten la reutilización y valorización de subproductos, se difundan prácticas sostenibles de producción de biomasa que promueven un uso eficiente de los recursos y en definitiva, se desarrollen métodos de producción más sostenibles, promoviendo una economía circular en el mundo rural, alineados, además, con la Estrategia Andaluza de Bioeconomía Circular.

Dentro de esta operación se van a realizar, entre otras, las siguientes actuaciones:

- Actividades de experimentación y demostración sobre nuevos métodos de cultivo y comercialización de sus productos que produzcan menos residuos agrícolas y agroalimentarios (plásticos agrícolas, envases de fitosanitarios, excedentes, etc.) o empleen materiales que faciliten la gestión de los residuos que produzcan.
- Actuaciones de transferencia de conocimientos, divulgación e información sobre la gestión de residuos en instalaciones agrarias, agroalimentarias y otros agentes económicos actuantes en el medio rural.

Estas actuaciones podrán ser: reuniones, encuentros profesionales, jornadas, seminarios, ferias expositivas, publicaciones, elaboración de informes, plataformas de conocimiento e información y cualquier otro medio que permita la difusión del conocimiento.

##### 8.2.1.3.4.2. Tipo de ayuda

Las formas de ayuda podrán ser las siguientes:

- Reembolso de costes subvencionables en que se haya efectivamente incurrido y que hayan sido realmente abonados, conforme al artículo 67.1.a) del Reglamento (UE) núm. 1303/2013.
- Reembolso de los costes subvencionables de la operación sobre la base de un tipo fijo de hasta el 40% de los gastos directos de personal subvencionables conforme al artículo 68 ter apartado 1 del Reglamento (UE) núm. 1303/2013.

##### 8.2.1.3.4.3. Enlaces a otra legislación

El Plan Director territorial de Residuos No Peligrosos de Andalucía, aprobado por el Decreto 397/2010, de 2 de noviembre, obliga, concretamente en la Medida 29, a impulsar la investigación y la realización de experiencias piloto en este campo. Por otro lado, el punto 10 del Plan Director desarrolla el denominado Programa de Concienciación, Difusión y Comunicación que contempla 21 medidas de concienciación, formación y comunicación.

En otro orden, la Directiva 2008/98, de 19 de diciembre de 2008 sobre los residuos junto a la Ley 22/2011, de 28 de julio, de residuos y suelos contaminados, la Ley 7/2007, de 9 de julio, de gestión integrada de la calidad ambiental de Andalucía y el Decreto 73/2012, de 20 de marzo, por el que se aprueba el Reglamento de Residuos de Andalucía, son el marco legislativo que obliga a la adecuada gestión de los residuos en Andalucía.

Ley de contratación pública (Ley 9/2017, de 8 de noviembre, de Contratos del Sector Público, por la que se trasponen al ordenamiento jurídico español las Directivas del Parlamento Europeo y del Consejo 2014/23/UE y 2014/24/UE, de 26 de febrero de 2014).

Para la definición de PYME se tendrá en cuenta la Recomendación 2003/361/CE de la Comisión del 6 de mayo de 2003 sobre la definición de microempresas, pequeñas y medianas empresas.

#### 8.2.1.3.4.4. Beneficiarios

Los beneficiarios de esta submedida serán por una parte la administración (en las actuaciones llevadas a cabo directamente por ella), y por otra parte las entidades prestadoras de las acciones de información/demostración. Los destinatarios finales de las actividades serán las personas que desarrollen sus actividades en el sector agrario o alimentario, a los gestores de tierras y otros agentes económicos que constituyan PYME cuyo ámbito de actuación sean las zonas rurales.

El beneficiario de la ayuda será el prestador de los servicios de desarrollo de proyectos de demostración, formación u otras actividades de transferencia de conocimientos e información.

#### 8.2.1.3.4.5. Costes subvencionables

Serán subvencionables en el marco de esta medida los costes de preparación, organización y prestación de las actividades de experimentación, transferencia de conocimientos, acciones demostrativas de tecnologías, divulgación o información, entendidos como aquellos gastos incurridos en la ejecución de la actividad.

Los gastos de inversión llevados a cabo para el desarrollo del proyecto de la actividad de demostración también son elegibles. La inversión tiene que estar claramente vinculada a las actividades de demostración, siendo de aplicación lo dispuesto en el artículo 45 del Reglamento (UE) nº 1305/2013 del Parlamento Europeo y del Consejo del 17 de diciembre de 2013, en relación con dicha materia. La infraestructura instalada como resultado de una demostración podrá utilizarse después de que haya concluido la operación.

Cuando en una actividad de demostración se incluyan inversiones directamente relacionadas con esta actividad, sólo se tendrán en cuenta la proporcionalidad de los costes de inversión relacionados con la actividad de información y no se imputará la amortización de la totalidad de la inversión.

En el caso de proyectos de demostración, los costes de inversiones siguientes son también subvencionables:

- La construcción, adquisición, incluido el arrendamiento financiero, o mejora de bienes inmuebles, siendo únicamente subvencionables las tierras hasta un 10% como máximo de los costes totales subvencionables de la operación que se trate;
- La compra o el arrendamiento con opción de compra de maquinaria y equipo hasta el valor de mercado del producto;
- Los costes generales ligados a los gastos indicados en los puntos a) y b), como honorarios de arquitectos, ingenieros y asesores, y los honorarios relativos al asesoramiento sobre sostenibilidad medioambiental y económica, incluidos los estudios de viabilidad: los estudios de viabilidad seguirán siendo gastos subvencionables, aun cuando, atendiendo al resultado de dichos estudios, no se efectúen gastos de los contemplados en los puntos a) y b).
- La adquisición o el desarrollo de soportes lógicos de ordenador y la adquisición de patentes, licencias, derechos de autor y marcas registradas.
- Los gastos de arrendamiento adquisición de maquinaria y equipos son elegibles, excluyéndose otros costes ligados al contrato de arrendamiento tales como, márgenes del arrendador, intereses de costes de refinanciación, gastos generales y gastos de seguro.

Dichos costes no deben consistir en pagos directos a los beneficiarios, si no que se deben abonar al prestador de la transferencia de conocimientos y la actividad de información.

Los costes de personal se podrán subvencionar haciendo uso de la opción de costes simplificados de baremos estándar de costes unitarios establecida en el artículo 67.1.b) del Reglamento (UE) núm. 1303/2013.

Los costes indirectos que formen parte de la actuación se subvencionarán haciendo uso de la opción de costes simplificados de financiación a tipo fijo de los gastos de personal conforme a los artículos 67.1.d), 67.5.c) y 68.1.b) del Reglamento (UE) núm. 1303/2013.

#### 8.2.1.3.4.6. Condiciones de admisibilidad

A efectos de esta operación se entenderá como PYME, una microempresa o una pequeña o mediana empresa tal como se define en la Recomendación 2003/361/CE, de 6 de mayo de 2003, de la Comisión.

Los beneficiarios deberán probar su conocimiento en las técnicas o tecnologías objeto de la demostración. Para ello se exigirá la elaboración de un programa de las actividades de información que detalle la metodología que se utilice y la capacitación del equipo de trabajo.

Los organismos que presten servicios de transferencia de conocimientos, tecnología e información deberán estar debidamente capacitados en términos de cualificación del personal para lo cual las entidades deberán presentar un plan de formación, donde especifiquen la cualificación del personal. Al personal docente que impartirá la transferencia de conocimientos se le exigirá titulación académica relacionada con la materia a impartir, experiencia docente y experiencia o formación específica en la materia a impartir.

Para acogerse a esta operación el prestador de los servicios de información y de transferencia de conocimientos e información deberá estar debidamente capacitado en términos de cualificación del personal y formación periódica (según lo establecido en el Anexo I del Reglamento (UE) nº 808/2014) para llevar a cabo tales tareas. Salvo en el caso de que el beneficiario sea el organizador por ejemplo de una exhibición, en cuyo caso no sería necesario exigir la cualificación, sino valorar el contenido técnico del evento. Se especificará en la convocatoria de licitación los recursos y los términos de cualificación necesarios para ser elegibles dentro de esta operación.

#### 8.2.1.3.4.7. Principios relativos al establecimiento de criterios de selección

Se establecerán criterios de selección relacionados con:

- Características de la entidad prestadora del servicio (experiencia, cualificación, etc.).
- Características de la acción divulgadora o informativa (temática, grado de cobertura geográfica, etc.).
- Destinatarios de la acción de información/demostración. Todos los criterios de selección que sean establecidos para esta operación serán valorados de modo que se pueda obtener una gradación en la puntuación asignada a los beneficiarios inequívoca en función de su relación con cada uno los criterios.

#### 8.2.1.3.4.8. Importes (aplicables) y porcentajes de ayuda

La intensidad de la ayuda será del 100% de los costes subvencionables.

#### 8.2.1.3.4.9. Verificabilidad y controlabilidad de las medidas o los tipos de operaciones

##### 8.2.1.3.4.9.1. Riesgo(s) en la aplicación de las medidas

Véase apartado 8.2.1.4.1.

##### 8.2.1.3.4.9.2. Acciones de mitigación

Véase apartado 8.2.1.4.2.

### 8.2.1.3.4.9.3. Evaluación global de la medida

Véase apartado 8.2.1.4.3.

### 8.2.1.3.4.10. Metodología de cálculo del importe o el porcentaje de ayuda, en su caso

En el caso de reembolso de costes subvencionables del artículo 67 letra a) del Reglamento (UE) nº 1303/2013, no será necesario realizar un cálculo de la ayuda.

### 8.2.1.3.4.11. Información específica de la operación

#### **Definición de las capacidades apropiadas de los organismos que prestan servicios de transferencia de conocimientos para llevar a cabo sus tareas en forma de cualificaciones y formación regular del personal**

Para demostrar la adecuada capacitación y solvencia el prestador de los servicios de información deberá acreditar contar con conocimientos en la gestión o manejo de residuos agrícolas o agroalimentarios y en la realización de actividades de demostración en el medio rural. También deberá presentar un proyecto técnico ajustado a los términos de referencia que se establezcan en el proceso de contratación pública.

La variedad de actividades de información y las temáticas a tratar impiden incluir una capacitación específica de los beneficiarios. Por tanto, en las actuaciones de demostración se exigirá un proyecto técnico con la previsión de resultados sobre el medio ambiente, la viabilidad técnica y económica del objeto de demostración y la capacidad técnica para realizar la actuación.

En el caso de actuaciones realizadas directamente por la administración de la Junta de Andalucía se contará con personal con formación y titulación específica relacionada con la actividad.

Será de aplicación el apartado 8.2.1.6 de la Medida.

#### **Definición de la duración y del contenido de los programas de intercambio y visitas a explotaciones agrícolas y forestales a que se refiere el artículo 3 del Reglamento Delegado (UE) nº 807/2014**

No se contempla.

---

### 8.2.1.3.5. Actividades de divulgación/demostración en otros sectores diferentes del olivar (1.2.3)

#### Submedida:

- **1.2. Apoyo a las actividades de demostración y las acciones de información**

#### 8.2.1.3.5.1. Descripción del tipo de operación

En esta operación se incluirán actividades de demostración e información para mejorar los resultados económicos de las explotaciones y facilitar la modernización de las mismas, divulgando nuevas técnicas o tecnologías incidiendo especialmente en aquellas que permitan mejorar la sostenibilidad (exceptuando la gestión de residuos) y competitividad del sector agroalimentario, añadiendo valor a las producciones y mejorando la prevención y la gestión de los riesgos del sector, y realizando acciones de información y transferencia de conocimientos con el fin de difundir conocimientos relevantes (incluyendo también la calidad, transformación y comercialización), a través de:

- Jornadas.
- Seminarios.
- Exhibiciones y ferias agroalimentarias expositivas.
- Publicaciones.
- Sistemas de información web.
- Plataformas de conocimiento e información: observatorios de precios, plataformas de alerta de riesgos, etc.
- Desarrollo de aulas de divulgación de los sistemas de producción sostenible (como producción ecológica).
- Campañas de información.
- Encuentros y jornadas empresariales.

#### 8.2.1.3.5.2. Tipo de ayuda

Se concederán subvenciones a entidades públicas y privadas para la realización de estas actuaciones. Asimismo la administración de la Junta de Andalucía ejecutará acciones de información y divulgación directamente en aquellos casos que se considere que la provisión directa de la información sea más eficaz y eficiente para el sector agroalimentario, como consecuencia de una mejor adecuación de sus medios personales y logísticos o de la necesidad de una transmisión urgente de la información.

Se hará uso, en la medida de lo posible, de costes simplificados, conforme a lo dispuesto en el artículo 67 del Reglamento (UE) nº 1303/2013 del Parlamento Europeo y del Consejo de 17 de diciembre, reduciéndose así la carga administrativa y la tasa de error. Estos costes se definirán en la medida de lo posible en base a referencias oficiales (indemnizaciones por razones de servicio de la función pública, baremos establecidos por la Junta de Andalucía y otras referencias oficiales).

Si estos costes simplificados no se pudieran aplicar, el reembolso de los costes elegibles incurridos se haría a través de la presentación de los justificantes de gastos de conformidad con lo establecido en el artículo 67, apartados 1.a) del Reglamento (UE) nº 1303/2013.

#### 8.2.1.3.5.3. Enlaces a otra legislación

- Recomendación 2003/361/CE de la Comisión del 6 de mayo de 2003 sobre la definición de microempresas, pequeñas y medianas empresas.
- Artículo 45 del Reglamento (UE) nº 1305/2013 del Parlamento Europeo y del Consejo del 17 de diciembre de 2013, en relación con dicha materia.
- Artículo 67 del Reglamento (UE) nº 1303/ 2013 del Parlamento Europeo y del Consejo de 17 de diciembre.

- Artículo 14 del Reglamento (UE) nº 1305/ 2013 del Parlamento Europeo y del Consejo de 17 de diciembre.

- Ley de Contratos del Sector Público.

#### 8.2.1.3.5.4. Beneficiarios

Los beneficiarios serán por una parte la administración (en las actuaciones llevadas a cabo por ella directamente), y por otra las entidades prestadoras de los acciones de información/demostración.

Los destinatarios finales de las actividades serán las personas que desarrollen sus actividades en el sector agrario y alimentario, a los gestores de tierras y a otros agentes económicos que constituyan PYME cuyo ámbito de actuación sean las zonas rurales.

A estos efectos, se entenderá como PYME, una microempresa o una pequeña o mediana empresa tal como se define en la Recomendación 2003/361/CE del 6 de mayo de 2003, de la Comisión.

#### 8.2.1.3.5.5. Costes subvencionables

Los gastos elegibles serán los gastos de organización y prestación de la transferencia de conocimiento o acción de información, entendidos como aquellos gastos incurridos en la ejecución de la actividad: retribuciones por la realización de la actividad, gastos de desplazamiento y manutención, material divulgativo, coste vinculado a las instalaciones donde se realiza la actividad, etc.

En relación con los gastos en los que incurren los participantes, pueden ser elegibles los gastos de desplazamiento, alojamiento, dietas y el coste de sustitución del participante en la actividad.

Se hará uso, en la medida de lo posible, de costes simplificados, conforme a lo dispuesto en el artículo 67 del Reglamento (UE) nº 1303/2013 del Parlamento Europeo y del Consejo de 17 de diciembre, reduciéndose así la carga administrativa y la tasa de error. Estos costes se definirán en la medida de lo posible en base a referencias oficiales (indemnizaciones por razones de servicio de la función pública, baremos establecidos por la Junta de Andalucía y otras referencias oficiales).

Con cargo a esta operación se desarrollan actualmente 3 tipologías de actuaciones, entre las que se subvencionan múltiples conceptos:

- Desarrollo de planes de difusión:
  - o Coste salarial del personal técnico.
  - o Campañas de publicidad de las jornadas incluidas en el plan de difusión.
- Celebración de certámenes agroganaderos:
  - o Gastos de organización del certamen.
  - o Estancia, alimentación y transporte de animales.
  - o Acondicionamiento del recinto.
  - o Logística y limpieza de instalaciones.
  - o Publicidad y material promocional.
  - o Organización de jornadas técnicas.
  - o Seguros y asistencia técnica.
- Celebración de jornadas técnicas de amplia difusión:
  - o Gastos de organización.
  - o Gastos de alquiler.
  - o Publicidad y material promocional.
  - o Gastos del personal ponente.

- Seguros y asistencia médica.
- Manutención de los asistentes a las jornadas.
- Publicación de actas.

Para cada uno de ellos se está trabajando en definir un baremo estándar de costes unitarios (euro/unidad) definido en el artículo 67.1.b) del Reglamento (UE) nº 1303/2013, y según un método de cálculo basado en el artículo 67.5.a).i) “Datos estadísticos u otra información objetiva” del citado Reglamento.

Para ello, además de las retribuciones del personal funcionario de la Junta de Andalucía, y de los importes establecidos por razón de gastos de dietas y desplazamientos, se utilizará como referencia la información disponible en el Organismo Pagador de Andalucía de facturas presentadas por otros beneficiarios de estas ayudas (o ayudas con gastos subvencionables parecidos) en convocatorias anteriores, tanto del presente período de programación 2014-2020, como del previo.

En el caso de determinados gastos (logística y limpieza, publicidad, seguros, etc.) se pretende recurrir a una financiación de tipo fijo, determinada mediante un porcentaje de una de las categorías previas (artículo 67.1.d) del citado Reglamento (UE) nº 1303/2013).

Si estos costes simplificados no se pudieran aplicar, el reembolso de los costes elegibles incurridos se haría a través de la presentación de los justificantes de gastos incurridos de acuerdo con los límites establecidos. Todos los costes deberán ser pagados al beneficiario.

El sistema utilizado para subvencionar los costes de los participantes se describe seguidamente:

Los beneficiarios presentarán con su solicitud de ayuda la correspondiente memoria de actividades, que en su caso será aprobada por la administración de la Junta de Andalucía.

Posteriormente a la hora de realizar la actividad, los costes relacionados con los participantes serán sufragados inicialmente por los beneficiarios de las ayudas, de forma que previa justificación de que se ha realizado la actividad de la información y comprobada la asistencia, se subvencionarán (aplicación de la moderación de costes), pagándose al beneficiario de la ayuda, en concepto de gastos no cobrados a los participantes. Todo ello estará regulado en la correspondiente normativa por la que se convocan las ayudas.

#### 8.2.1.3.5.6. Condiciones de admisibilidad

Los beneficiarios deberán acreditar disponer de los recursos necesarios y evidencia de una adecuada capacidad para la organización de actividades de transferencia de conocimiento.

Se exigirán las capacidades apropiadas a las entidades que presten servicios de transferencia de conocimientos e información en términos de cualificación profesional y formación periódica para llevar a cabo esta tarea. Salvo en el caso de que el beneficiario principalmente participe como el organizador de la actividad, en cuyo caso no sería necesario exigir la cualificación, sino valorar el contenido técnico del evento.

Se especificarán en la convocatoria los recursos y la cualificación necesaria para ser elegibles dentro de esta medida.

#### 8.2.1.3.5.7. Principios relativos al establecimiento de criterios de selección

Se establecerán criterios de selección relacionados con:

- Características de la entidad prestadora del servicio (experiencia, cualificación, etc.).
- Características de la acción divulgadora o informativa (temática, grado de cobertura geográfica, etc.).
- Destinatarios de la acción de información/demostración (número, orientación a determinados colectivos como jóvenes agricultores, agricultores profesionales, mujeres, etc.). Todos los criterios de selección que sean establecidos



para esta operación serán valorados de modo que se pueda obtener una gradación en la puntuación asignada a los beneficiarios inequívoca en función de su relación con cada uno los criterios.

#### 8.2.1.3.5.8. Importes (aplicables) y porcentajes de ayuda

La intensidad de la ayuda será del 100% de los costes subvencionables.

#### 8.2.1.3.5.9. Verificabilidad y controlabilidad de las medidas o los tipos de operaciones

##### 8.2.1.3.5.9.1. Riesgo(s) en la aplicación de las medidas

Véase apartado 8.2.1.4.1.

##### 8.2.1.3.5.9.2. Acciones de mitigación

Véase apartado 8.2.1.4.2.

##### 8.2.1.3.5.9.3. Evaluación global de la medida

Véase apartado 8.2.1.4.3.

#### 8.2.1.3.5.10. Metodología de cálculo del importe o el porcentaje de ayuda, en su caso

En el caso de reembolso de costes subvencionables del artículo 67 letra a) del Reglamento (UE) nº 1303/2013, no será necesario realizar un cálculo de la ayuda.

#### 8.2.1.3.5.11. Información específica de la operación

##### **Definición de las capacidades apropiadas de los organismos que prestan servicios de transferencia de conocimientos para llevar a cabo sus tareas en forma de cualificaciones y formación regular del personal**

Los beneficiarios deberán acreditar disponer de los recursos necesarios y evidencia de una capacitación demostrada para la organización de actividades que permitan mejorar la sostenibilidad y competitividad del sector agroalimentario y la introducción de nuevas técnicas o tecnologías en el sector de transferencia de conocimiento, mediante una formación específica, para lo que se exigirá contar como mínimo con personal o medios técnicos con una titulación específica relacionada con la actividad.

Para ello deberán presentar un plan de formación, donde especifiquen la cualificación del personal participante en las actividades de demostración, al cual se le exigirá titulación académica relacionada con la materia a impartir y/o experiencia en la misma y/o experiencia docente, así como haber recibido formación en la materia en los últimos dos años y/o experiencia relacionada con el desempeño de la actividad en el mismo período. En las convocatorias se establecerán los criterios de titulación y experiencia, que deberá cumplir el personal docente, en función de la tipología de la actividad, sectores productivos y nivel de formación de los asistentes.

En el caso de las actuaciones realizadas directamente por la administración de la Junta de Andalucía se contará con personal con formación y titulación específica relacionada con la actividad.

Será de aplicación el apartado 8.2.1.6 de la Medida.

##### **Definición de la duración y del contenido de los programas de intercambio y visitas a explotaciones agrícolas y forestales a que se refiere el artículo 3 del Reglamento Delegado (UE) nº 807/2014**

No se contempla.

### 8.2.1.3.6. Actividades de demostración e información destinadas a la restauración y preservación de la biodiversidad y a la gestión forestal sostenible (1.2.4)

#### Submedida:

- **1.2. Apoyo a las actividades de demostración y las acciones de información**

#### 8.2.1.3.6.1. Descripción del tipo de operación

En esta operación se incluirán actividades de demostración e información para mejorar la gestión de los espacios naturales y conservar y mejorar la biodiversidad, geodiversidad y los elementos del patrimonio natural.

Entre las debilidades presentes en el programa se puede destacar la desconexión y bajo nivel de coordinación entre la investigación, las Administraciones y el complejo agroalimentario, forestal y ambiental en la detección de necesidades de investigación, priorización de líneas de trabajo, generación y mantenimiento de información, y transferencia de resultados; los continuos cambios normativos que exigen una puesta al día permanente, o la carencia de adecuada transferencia de conocimiento en materia de conservación y gestión de los ecosistemas, los hábitat y la biodiversidad.

Para enfrentar estos problemas y las posibles amenazas, Andalucía cuenta con un reconocimiento de la importancia del territorio andaluz para la biodiversidad e importante aportación en términos de hábitats y especies a la Red Natura 2000 europea, y la contribución de la gestión forestal sostenible a la mejora de la calidad ambiental y a la dinamización económica. Las actividades de demostración e información aplicadas al sector forestal y al aprovechamiento de los recursos naturales (caza, pesca continental, madera, biomasa, resinas, piña, corcho, setas, pastos), a la gestión de los espacios protegidos y la biodiversidad, contribuyen a garantizar que esta oportunidad de desarrollo para la actividad económica del medio rural se realice bajo los parámetros de la sostenibilidad.

Dentro de esta Submedida se van a realizar, entre otras, las siguientes actuaciones en el ámbito de la gestión del medio natural:

#### A. Sistemas de información en materias relacionadas con la gestión del medio natural.

Esta actuación tiene como objetivo elaborar y mantener sistemas de información del medio natural que pongan a disposición y difundan la información relativa a los espacios forestales (riesgos de incendios forestales, red viaria forestal, patrimonio forestal, etc.), los espacios naturales protegidos, los aprovechamientos forestales (caza, madera, biomasa, resinas, piña, corcho, setas, pastos) y otros aprovechamientos del medio natural (caza, pesca continental) y la conservación activa de la biodiversidad y la geodiversidad.

#### B. Actuaciones de demostración, divulgación e información en materia de gestión del medio natural para promover la compatibilidad de la actividad productiva con la conservación de los valores naturales.

Estas actuaciones podrán ser: jornadas, seminarios, ferias expositivas, publicaciones, plataformas de conocimiento e información y campañas de información.

Esta transferencia podrá llevar a cabo la siguiente tipología de acciones: Elaboración de estudios e informes, orientados a distinto público objetivo (Administración, propietarios agrícolas y forestales); divulgación de la información a través de distintos soportes de comunicación (web, revistas, libros y otras publicaciones, folletos, etc.); celebración de reuniones, encuentros y jornadas demostrativas, de sensibilización y transferencia.

La transferencia de conocimientos se llevará a cabo en los siguientes ámbitos:

- En materia de biodiversidad y geodiversidad con el objetivo de dar a conocer el patrimonio natural a los titulares y gestores del territorio, así como establecer una relación y alianza estrecha con los mismos. Los ejes de la transferencia están marcados en la Estrategia Andaluza de Gestión Integrada de la Biodiversidad y la Estrategia Andaluza de Gestión Integrada de la Geodiversidad, el Plan Andaluz de

Conectividad y los Planes de Recuperación, Conservación y Reintroducción de Especies Amenazadas, que desarrollan en el ámbito de la Comunidad Autónoma de Andalucía la Estrategia Europea de la Biodiversidad 2020, la Directiva Hábitat y la Directiva Aves.

- En materia de gestión cinegética, en cumplimiento del Plan Andaluz de Caza que contempla mejorar el conocimiento y la información relacionada con la actividad cinegética partiendo de la base de que realizar una actividad cinegética ordenada y sostenible requiere mantener un constante esfuerzo en la difusión de información y transferencia dirigidas hacia todo el colectivo relacionado con la caza.
- En materia forestal con la finalidad de promover una gestión forestal sostenible, mejorar el estado selvícola de los montes y la calidad de las producciones, evaluar la incidencia de plagas y enfermedades y potenciar los servicios de los ecosistemas que prestan a la sociedad, de modo coherente con el Plan Forestal de Andalucía y la normativa forestal.
- En materia de prevención de incendios en consonancia con el Plan Forestal de Andalucía y el Plan INFOCA: Actuaciones de prevención y sensibilización para evitar los incendios forestales.
- En materia de gestión de espacios protegidos, las actuaciones se dirigirán a mejorar la información sobre los resultados de la gestión de estos espacios, a la creación de herramientas que faciliten dicha gestión y la atención a los usuarios, y a poner en valor el patrimonio natural andaluz y sensibilizar a la población sobre el mismo.

#### 8.2.1.3.6.2. Tipo de ayuda

Conforme a lo dispuesto en el artículo 67.1.a) del Reglamento (UE) nº 1303/2013 las subvenciones y la asistencia reembolsable de esta operación se realizarán como reembolso de costes subvencionables en que se haya efectivamente incurrido y realmente abonados.

#### 8.2.1.3.6.3. Enlaces a otra legislación

- Recomendación 2003/361/CE de la Comisión del 6 de mayo de 2003 sobre la definición de microempresas, pequeñas y medianas empresas.
- Ley de contratación pública (Ley 9/2017, de 8 de noviembre, de Contratos del Sector Público, por la que se trasponen al ordenamiento jurídico español las Directivas del Parlamento Europeo y del Consejo 2014/23/UE y 2014/24/UE, de 26 de febrero de 2014).
- Reglamento (UE) nº 702/2014 de la Comisión de 25 de junio de 2014 por el que se declaran determinadas categorías de ayudas en los sectores agrícola y forestal y en las zonas rurales compatibles con el mercado interior en aplicación de los artículos 107 y 108 del Tratado de Funcionamiento de la Unión Europea.
- Artículo 45 "Inversiones" del Reglamento (UE) nº 1305/2013 del Parlamento Europeo y del Consejo del 17 de diciembre de 2013, en relación con dicha materia.
- Directrices de la Unión Europea aplicables a las ayudas estatales en los sectores agrícola y forestal y en las zonas rurales de 2014 a 2020.
- Ley 2/1992, de 15 de junio, Forestal de Andalucía y Ley 43/2003, de 21 de noviembre, de Montes.
- Ley 8/2003, de 28 de octubre, de la flora y la fauna silvestre y Ley 42/2007, de 13 de diciembre, del Patrimonio Natural y de la Biodiversidad.
- Ley 7/2010, de 14 de julio, para la Dehesa.
- La medida permitirá desarrollar los siguientes documentos de planificación estratégica: Estrategia Andaluza de Gestión Integrada de la Biodiversidad, Estrategia Andaluza de Gestión Integrada de la Geodiversidad y el Plan

Forestal Andaluz.

- Capítulo III de la Ley 7/2007, de 9 de julio, de Gestión Integrada de Calidad Ambiental (GICA): Investigación, desarrollo e innovación en materia de medio ambiente.
- Directiva 2008/50/CE del Parlamento Europeo y del Consejo de 21 de mayo de 2008 relativa a la calidad del aire ambiente y a una atmósfera más limpia en Europa.
- Directiva 2009/147/CE del Parlamento Europeo y del Consejo, de 30 de noviembre de 2009, relativa a la conservación de las aves silvestres.
- Directiva 92/43/CEE, del Consejo, de 21 de mayo de 1992, relativa a la conservación de los hábitats naturales y de la fauna y flora silvestres.

#### 8.2.1.3.6.4. Beneficiarios

Los beneficiarios podrán ser, por una parte, la Administración (en las actuaciones llevadas a cabo por ella directamente) y, por otra, las entidades prestadoras de las actividades de transferencia de conocimientos, demostración e información.

Dichos beneficiarios podrán ser tanto públicos como privados. En caso de que el beneficiario público no tenga capacidad operativa, técnica o recursos humanos adecuados, se seleccionarán beneficiarios privados mediante procedimientos de concurrencia, conforme con los preceptos establecidos en la ley de contratación pública, de forma que se asegure que la selección de beneficiarios ofrece la mejor calidad-precio para la prestación del servicio.

La ayuda tendrá como beneficiarios finales a las personas que desarrollen sus actividades en los sectores agrario, alimentario y forestal, a los gestores de tierras y a otros agentes económicos que constituyan PYME, cuyo ámbito de actuación sean las zonas rurales, conforme a lo dispuesto en el artículo 14 del Reglamento (UE) nº 1305/2013 del Parlamento Europeo y del Consejo de 17 de diciembre de 2013.

#### 8.2.1.3.6.5. Costes subvencionables

Serán subvencionables en el marco de esta medida los costes de organización y prestación de las actividades de transferencia de conocimientos o información, entendidos como aquellos gastos incurridos en la ejecución de la actividad:

- Los salarios de los empleados y las retribuciones por la realización de la actividad.
- Los gastos de viaje y manutención.
- Los gastos de elaboración de estudios e informes orientados a distinto público objetivo (Administración, propietarios agrícolas y forestales).
- Material divulgativo.
- La divulgación de la información a través de distintos soportes de comunicación (web, revistas, libros y otras publicaciones, folletos, etc.). Incluirá gastos de elaboración, diseño, maquetación y edición y la traducción a otros idiomas.
- El coste vinculado a las instalaciones donde se realiza la actividad.

Los gastos de inversión llevados a cabo para el desarrollo del proyecto de la actividad de demostración también son elegibles.

La inversión tiene que estar claramente vinculada a las actividades de demostración, siendo de aplicación lo dispuesto en el artículo 45 del Reglamento (UE) nº 1305/2013 del Parlamento Europeo y del Consejo del 17 de diciembre de 2013, en relación con dicha materia.

En el caso de proyectos de demostración, los costes de inversiones siguientes son también subvencionables:

La construcción, adquisición, incluido el arrendamiento financiero, o mejora de bienes inmuebles, siendo únicamente subvencionables las tierras hasta un 10% como máximo de los costes totales subvencionables de la operación que se trate;

La compra o el arrendamiento con opción de compra de maquinaria y equipo hasta el valor de mercado del producto;

Los costes generales ligados a los gastos anteriormente indicados, como honorarios de arquitectos, ingenieros y asesores, y los honorarios relativos al asesoramiento sobre sostenibilidad medioambiental y económica, incluidos los estudios de viabilidad: los estudios de viabilidad seguirán siendo gastos subvencionables, aun cuando, atendiendo al resultado de dichos estudios, no se efectúen gastos de los contemplados en los puntos anteriores.

La adquisición o el desarrollo de soportes lógicos de ordenador y la adquisición de patentes, licencias, derechos de autor y marcas registradas.

Cuando en una actividad de demostración se incluyan inversiones directamente relacionadas con esta actividad sólo se tendrán en cuenta la proporcionalidad de los costes de inversión relacionados con la actividad de información y no se imputará la amortización de la totalidad de la inversión.

Los gastos de arrendamiento-adquisición de maquinaria y equipos son elegibles, excluyéndose otros costes ligados al contrato de arrendamiento tales como, márgenes del arrendador, intereses de costes de refinanciación, gastos generales y gastos de seguro.

En relación con los gastos en los que incurren los participantes, pueden ser elegibles los gastos de viaje y de alojamiento, las dietas y el coste de los servicios de sustitución prestados durante la ausencia del participante en la formación, es decir, el coste de una persona adecuada para sustituir al participante en la formación mientras éste participa en ella.

Dichos costes no deben consistir en pagos directos a los beneficiarios, si no que se deben abonar al prestador de la transferencia de conocimientos y la actividad de información.

Se hará uso, en la medida de lo posible, de costes simplificados, conforme a lo dispuesto en el artículo 67 del Reglamento (UE) nº 1303/2013 del Parlamento Europeo y del Consejo de 17 de diciembre, reduciéndose así la carga administrativa y la tasa de error. Estos costes se definirán en la medida de lo posible en base a referencias oficiales (indemnizaciones por razones de servicio de la función pública, baremos establecidos por la Junta de Andalucía y otras referencias oficiales).

Si estos costes simplificados no se pudieran aplicar, el reembolso de los costes elegibles incurridos se haría a través de la presentación de los justificantes de gastos incurridos de acuerdo con los límites establecidos. Todos los costes deberán ser pagados al beneficiario.

El sistema utilizado para subvencionar los costes de los participantes se describe seguidamente:

Los beneficiarios presentarán con su solicitud de ayuda la correspondiente memoria de actividades, que en su caso será aprobada por la administración de la Junta de Andalucía.

Posteriormente a la hora de realizar la actividad, los costes relacionados con los participantes serán sufragados inicialmente por los beneficiarios de las ayudas, de forma que previa justificación de que se ha realizado la actividad de la información y comprobada la asistencia, se subvencionarán (aplicación de la moderación de costes), pagándose al beneficiario de la ayuda, en concepto de gastos no cobrados a los participantes. Todo ello estará regulado en la correspondiente normativa por la que se convocan las ayudas.

#### 8.2.1.3.6.6. Condiciones de admisibilidad

Para acogerse a esta operación el prestador de los servicios de formación u otras actividades de transferencia de conocimientos e información deberá estar debidamente capacitado en términos de cualificación del personal y formación periódica (según lo establecido en el Anexo I del Reglamento de ejecución (UE) nº 808/2014) para llevar a cabo tales tareas, salvo en el caso de que el beneficiario sea la propia Administración o el organizador de la actividad (por ejemplo de una jornada, seminario, exhibición o similar), en cuyo caso no sería necesario exigir la cualificación, sino valorar el contenido técnico del evento.

Se especificará en la convocatoria de licitación los recursos y los términos de cualificación necesarios para ser elegibles dentro de esta Submedida.

Los beneficiarios deberán probar su conocimiento en las técnicas o tecnologías objeto de la demostración. Para ello se exigirá la elaboración de un programa de las actividades que detalle la metodología que se utilice y la capacitación del equipo de trabajo.

Se especificará en la convocatoria de licitación los recursos y los términos de cualificación necesarios para ser elegibles dentro de esta Submedida.

#### 8.2.1.3.6.7. Principios relativos al establecimiento de criterios de selección

Se establecerán criterios de selección relacionados con:

- Características de la entidad prestadora del servicio (experiencia, cualificación, etc.).
- Características de la acción divulgadora, informativa o demostrativa y relación con las estrategias, planes y normativa de gestión del medio natural (Estrategia Andaluza de Gestión Integrada de la Biodiversidad, Estrategia Andaluza de Gestión Integrada de la Geodiversidad, Plan Forestal de Andalucía, Plan Andaluz de Caza, Plan INFOCA, actuaciones de los Planes de Recuperación y Conservación de especies silvestres y hábitats protegidos).
- Destinatarios de la acción de información/demostración. Todos los criterios de selección que sean establecidos para esta operación serán valorados de modo que se pueda obtener una gradación en la puntuación asignada a los beneficiarios inequívoca en función de su relación con cada uno los criterios.

#### 8.2.1.3.6.8. Importes (aplicables) y porcentajes de ayuda

La intensidad de la ayuda será del 100% de los costes subvencionables.

#### 8.2.1.3.6.9. Verificabilidad y controlabilidad de las medidas o los tipos de operaciones

##### 8.2.1.3.6.9.1. Riesgo(s) en la aplicación de las medidas

Véase apartado 8.2.1.4.1.

##### 8.2.1.3.6.9.2. Acciones de mitigación

Véase apartado 8.2.1.4.2

##### 8.2.1.3.6.9.3. Evaluación global de la medida

Véase apartado 8.2.1.4.3.

#### 8.2.1.3.6.10. Metodología de cálculo del importe o el porcentaje de ayuda, en su caso

En el caso de reembolso de costes subvencionables del artículo 67 letra a) del Reglamento (UE) nº 1303/2013, no será necesario realizar un cálculo de la ayuda.

#### 8.2.1.3.6.11. Información específica de la operación

##### **Definición de las capacidades apropiadas de los organismos que prestan servicios de transferencia de conocimientos para llevar a cabo sus tareas en forma de cualificaciones y formación regular del personal**

Los beneficiarios que presten servicios de transferencia de conocimientos e información deberán estar debidamente capacitados en términos de cualificación del personal y formación periódica (según lo establecido en el Anexo I del Reglamento de ejecución (UE) nº 808/2014) para llevar a cabo tales tareas. Los beneficiarios deberán acreditar su capacitación en las materias relacionadas con las actividades programadas en la operación.

La variedad de actividades de información y las temáticas a tratar impiden incluir una capacitación específica de los beneficiarios. Por tanto, en las actuaciones de demostración se exigirá un proyecto técnico con la previsión de resultados sobre el medio ambiente, la viabilidad técnica y económica del objeto de demostración y la capacidad técnica para realizar la actuación.

Será de aplicación el apartado 8.2.1.6 de la Medida.

##### **Definición de la duración y del contenido de los programas de intercambio y visitas a explotaciones agrícolas y forestales a que se refiere el artículo 3 del Reglamento Delegado (UE) nº 807/2014**

No se contempla.

### 8.2.1.3.7. Realización de actividades de demostración y acciones de información a través de la organización y presencia en eventos, certámenes y ferias agroalimentarias, así como acciones de comunicación a través de medios digitales (1.2.5)

#### Submedida:

- **1.2. Apoyo a las actividades de demostración y las acciones de información**

#### 8.2.1.3.7.1. Descripción del tipo de operación

1.2.5. Realización de actividades de demostración y acciones de información a través de la organización y presencia en eventos, certámenes y ferias agroalimentarias, así como acciones de comunicación a través de medios digitales.

En esta operación se incluirán actividades de demostración e información para mejorar los resultados económicos de las PYMES agroalimentarias y facilitar la modernización de las mismas, divulgando nuevas técnicas o tecnologías, incidiendo especialmente en aquellas que permitan mejorar la sostenibilidad (exceptuando la gestión de residuos) y competitividad del sector agroalimentario, añadiendo valor a las producciones y mejorando la prevención y la gestión de los riesgos del sector, y realizando acciones de información y transferencia de conocimientos con el fin de difundir conocimientos relevantes incidiendo especialmente, entre otros, en la calidad, transformación y comercialización y digitalización, a través de:

- Jornadas, encuentros y talleres.
- Seminarios.
- Exhibiciones y ferias agroalimentarias expositivas.
- Publicaciones.
- Campañas de información.

#### 8.2.1.3.7.2. Tipo de ayuda

Las ayudas se concederán como reembolso de costes subvencionables en que se hayan efectivamente incurrido y realmente abonados, tal y como se determina en el artículo 67.1.a) del Reglamento (UE) nº 1303/2013 del Parlamento Europeo y del Consejo de 17 de diciembre de 2013.

#### 8.2.1.3.7.3. Enlaces a otra legislación

- Recomendación 2003/361/CE de la Comisión del 6 de mayo de 2003, sobre la definición de microempresas, pequeñas y medianas empresas.
- Artículo 45 del Reglamento (UE) nº 1305/2013 del Parlamento Europeo y del Consejo del 17 de diciembre de 2013, en relación con dicha materia.
- Artículo 67 del Reglamento (UE) nº 1303/2013 del Parlamento Europeo y del Consejo de 17 de diciembre.
- Artículo 14 del Reglamento (UE) nº 1305/2013 del Parlamento Europeo y del Consejo de 17 de diciembre.
- Ley de Contratos del Sector Público.

#### 8.2.1.3.7.4. Beneficiarios

Los beneficiarios serán las administraciones públicas, siendo los destinatarios finales de sus actuaciones las personas que desarrollen sus actividades en el sector agrario y alimentario, los gestores de tierras y otros agentes económicos que constituyan PYME cuyo ámbito de actuación sean las zonas rurales.

Se entenderá como PYME, una microempresa o una pequeña o mediana empresa, tal como se define en la Recomendación 2003/361/CE del 6 de mayo de 2003, de la Comisión.



#### 8.2.1.3.7.5. Costes subvencionables

Los gastos elegibles serán los gastos de organización y prestación de la información y difusión, entendidos como aquellos gastos incurridos en la ejecución de la actividad: diseño, producción y construcción de los distintos espacios expositivos no permanentes, incluyendo montaje, desmontaje, supervisión y mantenimiento de dichos espacios, con los que las diferentes entidades participarán en las diferentes acciones de demostración e información y/u otros certámenes o eventos; asistencia y servicios técnicos integrales necesarios para las distintas acciones o eventos; material divulgativo, costes vinculados a las instalaciones donde se realizan las actividades, etc.

Con cargo a esta operación se desarrollarán tres modelos de actuación:

**Actuación TIPO 1:** Organización de eventos y actividades agroalimentarios.

**Actuación TIPO 2:** Participación en eventos y actividades agroalimentarios organizados por terceros.

**Actuación TIPO 3:** Difusión y transferencia de conocimientos mediante acciones de comunicación incluyendo nuevas tecnologías de innovación y digitalización para el sector agrario a través de medios digitales.

En estas actuaciones las actividades que se llevarán a cabo podrán consistir en:

- Provisión de espacios expositivos pudiendo incluir tanto continente como contenido y la construcción de estos.
- Definición de espacios y otras necesidades institucionales.
- Asistencia y servicios técnicos integrales.
- Acciones de comunicación.

#### 8.2.1.3.7.6. Condiciones de admisibilidad

Los organismos que presten servicios de transferencia de conocimientos e información deberán estar debidamente capacitados en términos de cualificación del personal y formación periódica para llevar a cabo esta tarea.

#### 8.2.1.3.7.7. Principios relativos al establecimiento de criterios de selección

Para el establecimiento de los criterios de selección de operaciones podrán tenerse en cuenta, entre otros, los siguientes:

- Número de participantes/ empresas/ sectores agroalimentarios presentes en los eventos o cantidad de público objetivo.
- Influencia geográfica de los eventos o de las acciones de transferencia de conocimientos.
- Celebración de encuentros empresariales/talleres para el intercambio de conocimientos.

#### 8.2.1.3.7.8. Importes (aplicables) y porcentajes de ayuda

La intensidad de la ayuda será del 100% de los costes subvencionables.

#### 8.2.1.3.7.9. Verificabilidad y controlabilidad de las medidas o los tipos de operaciones

##### 8.2.1.3.7.9.1. Riesgo(s) en la aplicación de las medidas

Véase información a nivel de medida.

##### 8.2.1.3.7.9.2. Acciones de mitigación

Véase información a nivel de medida.

### 8.2.1.3.7.9.3. Evaluación global de la medida

Véase información a nivel de medida.

### 8.2.1.3.7.10. Metodología de cálculo del importe o el porcentaje de ayuda, en su caso

En el caso de reembolso de costes subvencionables del artículo 67.1 letra a) del Reglamento (UE) nº 1303/2013, no será necesario realizar un cálculo de la ayuda.

### 8.2.1.3.7.11. Información específica de la operación

#### **Definición de las capacidades apropiadas de los organismos que prestan servicios de transferencia de conocimientos para llevar a cabo sus tareas en forma de cualificaciones y formación regular del personal**

En el caso de actuaciones realizadas directamente por la administración de la Junta de Andalucía se contará con personal con formación y titulación específica relacionada con la actividad.

#### **Definición de la duración y del contenido de los programas de intercambio y visitas a explotaciones agrícolas y forestales a que se refiere el artículo 3 del Reglamento Delegado (UE) nº 807/2014**

No se contempla.

## 8.2.1.4. Verificabilidad y controlabilidad de las medidas o los tipos de operaciones

### 8.2.1.4.1. Riesgo(s) en la aplicación de las medidas

A nivel comunitario se han identificado una serie de riesgos asociados a esta tipología de operaciones que se relacionan a continuación:

#### **R4. Procedimientos de contratación pública**

Ausencia de listas de control detalladas para el seguimiento de los procedimientos de contratación pública, y permitir una adecuada pista de auditoría de los controles efectuados.

Falta de formación especializada para el diseño, desarrollo y control de los procedimientos de contratación pública.

Inexistencia de un procedimiento adecuado para la aplicación de reducciones y sanciones por incumplimientos de las normas de contratación pública.

#### **R7. Selección de beneficiarios**

Existencia de criterios de selección ambiguos, o bien, difícilmente verificables y controlables.

Establecimiento de un número excesivo de criterios de priorización, algunos no vinculados con el logro de los objetivos perseguidos en el Programa, que dificultan la verificación del cumplimiento de los mismos, así como otros sin valor real a la hora de priorizar solicitudes de ayuda.

Ausencia de criterios de selección dirimentes, aplicables en caso de empate de puntos tras la aplicación de los criterios principales.

Existencia de criterios de selección asociados a obligaciones que adquiere el beneficiario, cuyo control debe realizarse con posterioridad al momento de concesión de la ayuda, y cuyo incumplimiento podría suponer la no admisibilidad del solicitante como beneficiario de las ayudas.

#### **R8. Aplicaciones informáticas**

Ausencia de herramientas TIC adecuadas que beneficien tanto la gestión de la Autoridad de Gestión, como los procedimientos del beneficiario.

#### **R9. Solicitudes de pago**

Deficiencias en la cumplimentación y presentación de las solicitudes de pago por parte de los beneficiarios, así como en la documentación que acompaña a la misma, como es el caso de ausencia de información sobre el número de identificación de los equipos en las correspondientes facturas.

Falta de correspondencia entre los costes aprobados y los gastos finalmente justificados y solicitados a pago.

Limitada aplicación del principio de proporcionalidad de incumplimientos detectados durante los controles de la solicitud de pago.

Además de estos riesgos constatados por la Comisión, de la experiencia adquirida por el Organismo Pagador en el Marco de programación anterior, y principalmente a raíz de constataciones efectuadas por distintos Organismos de control, tanto comunitarios como nacionales, se han identificado determinados riesgos específicos que han sido tenidos en cuenta en el diseño de la medida:

El prorrateo del presupuesto asociado a unas ayudas entre todos los solicitantes de las mismas, conculca el cumplimiento de una adecuada selección de operaciones (ver R7).

Valores residuales: Subvencionabilidad de equipamientos cuyo período de amortización supere el plazo de ejecución de las actuaciones subvencionadas, y pueda suponer un eventual beneficio no declarado por la venta del equipamiento una vez superado el periodo de compromiso establecido.

## R2. Moderación de costes

Deficiencias en los controles administrativos para garantizar la moderación de costes, principalmente debido de una falta de pista de auditoría de las comprobaciones efectuadas.

Falta de claridad en las bases reguladoras sobre los compromisos que adquiere el beneficiario para acreditar ante la administración la moderación de los costes de la actuación propuesta.

Falta de comprobaciones sistemáticas sobre la veracidad de los efectivos y cuentas declaradas por el solicitante para cumplir con los requisitos de admisibilidad de las ayudas.

Control de la correcta ejecución de los eventos subvencionados (curso, jornada demostrativa, feria, etc.).

### 8.2.1.4.2. Acciones de mitigación

Las comprobaciones implicarán que quede asegurado que todo el procedimiento de contratación pública ha sido observado de una manera rigurosa. A tal efecto, los controles administrativos de la solicitud de pago recogerán con cierto detalle cada uno de los ítem del adecuado seguimiento de dicho procedimiento de contratación.

Entre los ítem comprobables adquiere especial importancia la comprobación que no ha operado el fraccionamiento del contrato para evitar acogerse a determinados procedimientos de contratación.

Destaca como punto conflictivo el de la selección de los contratantes. A tal efecto se introducirán como buenas prácticas:

Directrices específicas al respecto.

Validación por parte de la Autoridad de Gestión del procedimiento antes de que el licitador o solicitante haya sido designado o escogido.

Los riesgos anteriormente enumerados se han tenido en cuenta en el diseño de la medida, en especial de cara a garantizar la verificabilidad y controlabilidad de los distintos requisitos y compromisos.

En cualquier caso, de forma previa a la publicación de las Bases que regulen estas ayudas, el Organismo Pagador continuará trabajando para garantizar que todos los aspectos contenidos en las mismas, permitan su adecuado control posterior.

Adicionalmente, estos aspectos también serán tenidos en cuenta en el diseño de los Manuales de Procedimientos y Planes de Controles desarrollados por las Unidades Gestoras.

Entre los mecanismos previstos para minimizar los riesgos identificados son (ver Anexo “Capítulo 8.2 Medida 1”):

## R4. Procedimiento de contratación pública

Exigencia de un nivel mínimo de capacitación y conocimientos sobre contratación pública al personal técnico encargado de llevar a cabo los controles administrativos y sobre el terreno de estas ayudas, con la posibilidad de participación durante las actuaciones de control, especialmente las realizadas durante los controles sobre el terreno, de los Servicios específicos de Contratación de las Consejerías implicadas en la gestión y control de las ayudas.

En la operación 1.1.1 cuando el organismo competente en la materia no ejecute directamente las acciones formativas o mediante procesos de licitación pública, y en la operación 1.2.1 y 1.2.3, en el caso en que no sea la administración de la Junta de Andalucía la que realice la actuación, la ayuda se concederá mediante la correspondiente Orden de Bases Reguladoras y de Convocatoria que se publicará en el BOJA al objeto de asegurar la concurrencia, transparencia, publicidad e información al beneficiario final y de sus obligaciones. Se gestionará por concurrencia competitiva incluyendo en la misma los criterios de selección. Se realizará convocatoria unificada de ayudas para las actuaciones de esta operación, a no ser que las características de una acción permitan una clara diferenciación del resto.

## **R7. Selección de beneficiarios**

Para garantizar la transparencia de los criterios de selección definidos, tanto estos como su metodología de aplicación se establecerán en las correspondientes bases reguladoras. Dichos criterios deberán haber sido aprobados por un Comité de seguimiento.

## **R8. Aplicaciones informáticas**

Para la gestión de esta medida se contará con una aplicación informática que posibilite el seguimiento y control de los expedientes, con implementación en la misma de todos los controles que sean posibles y que se encuentren relacionados en los distintos Manuales de gestión, comprendiendo desde la fase de solicitud de la ayuda, solicitud de pago y control sobre el terreno.

Difusión interna.

Difusión externa.

## **R9. Solicitudes de pago**

Se incrementará las actuaciones de formación y asesoramiento a los beneficiarios, de cara a garantizar una correcta cumplimentación de la solicitud de pago y evitar errores en las mismas.

Se elaborarán modelos de “solicitud de pago” y “justificación de la inversión”, para facilitar la presentación de los mismos por parte de los beneficiarios.

En relación con otros aspectos de riesgo específicos identificados para esta medida durante el periodo de programación 2007-13, se han adoptado las siguientes acciones de mitigación:

De cara a controlar el valor residual, se establecerán en las bases reguladoras, así como en los correspondientes Manuales de procedimiento de gestión y control, indicaciones específicas sobre la subvencionabilidad de inversiones cuyo periodo de amortización supere el periodo de compromiso.

## **R2. Moderación de costes**

Se detallará en las Bases Reguladoras la documentación que debe presentar el beneficiario para acreditar la moderación de costes.

Durante los controles administrativos de la solicitud de ayuda, se verificará la moderación de los costes con el fin de garantizar que los mismos son acordes a los valores reales del mercado.

### **8.2.1.4.3. Evaluación global de la medida**

Toda la información se encuentra reflejada en los apartados anteriores referidos a la Verificabilidad y Controlabilidad de la Medida.

Ver Anexo “Capítulo 8.2 Varias medidas- Informe de evaluación de la verificabilidad y controlabilidad de las medidas incluidas en el PDR 2014-2020”.

### **8.2.1.5. Metodología de cálculo del importe o el porcentaje de ayuda, en su caso**

Toda la información se encuentra reflejada en los apartados anteriores referidos en los apartados anteriores referidos a Metodología de cálculo del importe o el porcentaje de la ayuda.

### **8.2.1.6. Información específica de la medida**

#### **Definición de las capacidades apropiadas de los organismos que prestan servicios de transferencia de conocimientos para llevar a cabo sus tareas en forma de cualificaciones y formación regular del personal**

El personal que realice la prestación de los servicios de formación deberá tener titulación universitaria relacionada con la materia a impartir y experiencia docente o experiencia profesional mínima de dos años desempeñando

puestos de trabajo directamente relacionados con el tema del curso, que implique actividades de formación e información a los profesionales del sector.

Este personal deberá recibir formación periódica de reciclaje como mínimo de 10 horas lectivas cada 2 años.

Y específicamente para las operaciones 1.2.1 y 1.2.3 será de aplicación lo siguiente:

Definición de las capacidades apropiadas de los organismos que prestan servicios de transferencia de conocimientos para llevar a cabo sus tareas en forma de cualificaciones y formación regular del personal:

El personal que realice la prestación de los servicios de transferencia de conocimientos e información deberá cumplir alguno de los siguientes requisitos:

- a) Titulación profesional reglada o titulación universitaria relacionada con la materia a impartir.
- b) Experiencia profesional mínima de un año desempeñando puestos de trabajo directamente relacionados con la materia a impartir.
- c) Experiencia docente mínima de un año directamente relacionada con la materia a impartir.

Además para todos los casos este personal deberá recibir formación periódica y continuada, siendo necesaria como mínimo 5 horas lectivas cada 2 años, pudiendo ésta última ser convalidada, por experiencia probada relacionada con el desempeño de dicha actividad en los últimos dos años.

Y específicamente para la operación 1.2.5 será de aplicación lo siguiente;

Definición de las capacidades apropiadas de las entidades o personas que prestan servicios de transferencia de conocimientos para llevar a cabo sus tareas en forma de cualificaciones y formación regular del personal:

El personal que realice la prestación de los servicios de transferencia de conocimientos e información deberá cumplir alguno de los siguientes requisitos:

- Titulación profesional reglada o titulación universitaria relacionada con la materia a impartir.
- Experiencia profesional mínima de un año desempeñando puestos de trabajo directamente relacionados con la materia a impartir.
- Experiencia docente mínima de un año directamente relacionada con la materia a impartir.

Este personal deberá recibir formación periódica, siendo necesaria como mínimo 5 horas lectivas cada 2 años, pudiendo ésta última ser convalidada, por experiencia probada relacionada con el desempeño de dicha actividad en los últimos dos años.

### **Definición de la duración y del contenido de los programas de intercambio y visitas a explotaciones agrícolas y forestales a que se refiere el artículo 3 del Reglamento Delegado (UE) nº 807/2014**

#### **8.2.1.7. Otras observaciones importantes pertinentes para comprender y aplicar la medida**

En los tipos de operaciones de la submedida 1.2 no hay solapamiento con el Programa de Desarrollo Rural Nacional al ser una submedida cuya implementación corresponde únicamente a las CCAA. Tampoco existen solapamientos con otros fondos europeos. La única medida con la que podría existir solapamiento es con la de asesoramiento.

Para evitarlo se seguirán las indicaciones de la Comisión para separar ambos tipos de actividades.

---

## 8.2.2. M02: Servicios de asesoramiento, gestión y sustitución destinados a las explotaciones agrícolas (art. 15)

### 8.2.2.1. Base jurídica

#### Texto del marco nacional (2014ES06RDNF001 – v5.1 - Adoptado por la CE):

Artículo 15, y considerando 13 del Reglamento (UE) nº 1305/2013 FEADER.

Artículo 12 a 15 del Reglamento (UE) nº 1306/2013 sobre la financiación, gestión y seguimiento de la PAC.

La instauración del sistema de asesoramiento a las explotaciones tiene carácter obligatorio (Art. 12.1 Reglamento (UE) nº 1306/2013).

La inclusión de esta medida en los Programas de Desarrollo Rural tiene carácter opcional.

#### Información adicional para el texto aplicable del marco nacional:

Artículo 15 del Reglamento (UE) nº 1305/2013 del Parlamento Europeo y del Consejo de 17 de diciembre de 2013, relativo a la ayuda al desarrollo rural a través del Fondo Europeo Agrícola de Desarrollo Rural (FEADER) y por el que se deroga el Reglamento (CE) nº 1698/2005 del Consejo.

### 8.2.2.2. Descripción general de la medida, incluido su razonamiento de intervención y la contribución a áreas de interés y objetivos transversales

#### Texto del marco nacional (2014ES06RDNF001 – v5.1 - Adoptado por la CE):

La contribución indicativa a los diferentes Focus Areas, se recoge en el Anexo 1.

La contribución de esta medida a la prioridad 1A (fomentar la innovación, la cooperación y el desarrollo de la base de conocimientos en las zonas rurales) y a los objetivos transversales de Desarrollo Rural se realizará mediante las actuaciones realizadas en el resto de las prioridades en los Programas de desarrollo Rural.

Para incluir esta medida en el Marco nacional, además de los aspectos generales recogidos en el capítulo 3, se ha de considerar lo siguiente:

o La instauración del sistema de asesoramiento responde a la necesidad y/o demanda de asesoramiento de las explotaciones.

o La instauración del sistema de asesoramiento tiene carácter obligatorio en el apartado 1 del artículo 12 del Reglamento (UE) nº 1306/2013 sobre la financiación, gestión y seguimiento de la PAC.

o La inclusión de esta medida tiene carácter opcional en los PDR.

o Cuando la medida sea voluntariamente programada en un PDR, su objetivo será cumplir con lo indicado en el apartado 1 del artículo 15 del Reglamento (UE) nº 1305/2013 del Parlamento Europeo y del Consejo, de 17 de diciembre de 2013. El PDR en esta medida establecerá las submedidas/opciones que la CA considera necesarias para alcanzar unos resultados plausibles (nº de explotaciones asesoradas, controles que se establecerán y posibles costes) para su territorio.

o Su inclusión en el MN, responde a la necesidad general, y consensuada, de “armonizar la implementación de la medida a nivel nacional”, estableciendo elementos comunes para la programación de la medida en los PDR de las CCAA que, en su caso, opten por esta medida.

#### *Capacitación (formación)*

#### Destinatario del servicio de asesoramiento

o El destinatario del servicio de asesoramiento ha de recibir capacitación (formación), al menos en lo previsto en el

apartado 2 del artículo 12 del Reglamento (UE) nº 1306/2013, sobre financiación, gestión y seguimiento de la PAC, y si la medida se implementa en el PDR, en los ámbitos recogidos en el apartado 4, 5 y 6 del artículo 15 del Reglamento (UE) nº 1305/2013 de Desarrollo Rural (FEADER).

o Además deberá cubrir todos los aspectos del área de su situación específica, o de otros aspectos que responda a su demanda concreta.

#### Beneficiarios del servicio de asesoramiento (entidades, públicas o privadas)

Para prestar el servicio de asesoramiento al destinatario que demanda el servicio:

o El beneficiario del servicio de asesoramiento ha de dotarse de la capacidad formación), al menos, en lo previsto en el apartado 2 del artículo 12 del Reglamento (UE) nº 1306/2013 (PAC). Y si la medida se implementa en el PDR, en los ámbitos recogidos en los apartados 4, 5, y 6 del art. 15 del Reglamento (UE) nº 1305/2013 (FEADER).

o Además deberá cubrir todos los aspectos del área para los que presta asesoramiento específico o en aquellas materias o ámbitos que oferta como entidad de asesoramiento.

#### **Información adicional para el texto aplicable del marco nacional:**

La mejora del rendimiento, entendido en un sentido amplio, tanto de las explotaciones como de las PYMEs agrarias se puede conseguir mediante la mejora y transferencia de conocimientos a las personas responsables de las mismas, entendiéndolas no como una mera transmisión de conocimientos, sino como la adaptación de los mismos a su actividad diaria. Para ello es necesario un acompañamiento por parte de personal capacitado que asesore a agricultores, ganaderos y empresarios.

Asimismo, no puede entenderse dicho acompañamiento o asesoramiento sin la formación periódica del personal asesor, de manera que pueda transmitir y aplicar las últimas técnicas, normas o procesos disponibles.

En este sentido, esta medida está destinada a apoyar el uso de los servicios de asesoramiento para la mejora del rendimiento económico y medioambiental, para impulsar la digitalización del sector agrario y el desarrollo de una agricultura inteligente, así como el respeto del medio ambiente y la capacidad de adaptación al cambio climático de las explotaciones, empresas agrarias y agroalimentarias y/o inversiones de los agricultores (incluyendo específicamente los jóvenes), otros gestores de tierras, así como otras PYMEs que operan en las zonas rurales en general.

Igualmente se justifica un sistema de asesoramiento específico al sector del olivar, dada su dimensión territorial, especificidad temática, socioeconómica y medioambiental en Andalucía, factores que han justificado la presentación de un subprograma temático del olivar.

Asimismo, dado que son fundamentales los instrumentos voluntarios de control ambiental destinados a reducir el impacto ambiental negativo de las actividades productivas del medio rural, se promoverán los asesoramientos para ayudar a las PYMEs de las zonas rurales en el proceso para su incorporación en estos instrumentos.

Por otra parte, las explotaciones y PYMEs situadas en los espacios naturales protegidos tienen un papel primordial en el desarrollo sostenible local, por lo que también en virtud de esta medida se promoverán actuaciones dirigidas a beneficiarse de asesoramiento específico.

La conservación de la biodiversidad en las zonas rurales, así como una gestión forestal sostenible son cuestiones también fundamentales en las que los titulares y otros gestores forestales podrán obtener asesoramiento a través de esta medida.

Por último, con el objeto de mejorar la calidad y eficacia del asesoramiento ofrecido se promoverá también la formación de los propios asesores en los aspectos más generales, incluida la formación para la gestión forestal



sostenible y la preservación de la biodiversidad.

En general, el asesoramiento ofrecido individualmente a los destinatarios estará vinculado, como mínimo, a una de las prioridades de desarrollo rural de la Unión y abarcará al menos uno de los aspectos definidos en el artículo 15.4 del Reglamento (UE) nº 1305/2013.

El asesoramiento también podrá abarcar otras cuestiones, y en particular la información relacionada con la mitigación del cambio climático y la adaptación al mismo, la biodiversidad y la protección del agua establecida en el anexo I del Reglamento (UE) nº 1307/2013, o cuestiones vinculadas a los resultados económicos y medioambientales de la explotación agrícola, incluidos los aspectos de competitividad y sostenibilidad, como aquellos que fomenten la digitalización del sector agrario y el desarrollo de una agricultura inteligente. Podrá incluir asesoramiento para el desarrollo de cadenas cortas de distribución, la agricultura ecológica y los aspectos sanitarios de la cría de animales.

El asesoramiento a las PYMEs podrá abarcar cuestiones vinculadas a los resultados económicos y medioambientales de la empresa.

En casos debidamente justificados y oportunos, el asesoramiento podrá prestarse parcialmente en grupo, atendiendo a la situación de cada usuario de los servicios de asesoramiento.

Dada la variedad de temáticas de asesoramiento existentes, en los procesos de selección de las entidades beneficiarias se comprobará la adecuada formación del personal destinado tanto para impartir las actividades de asesoramiento específicas como la formación de los asesores. En este sentido las entidades prestadoras del servicio deberán contar con un plan de formación continua para el personal técnico que preste el asesoramiento requiriéndose las capacidades (formación) y los ámbitos de asesoramiento recogidos en el Marco Nacional.

### **Submedida 2.1. Apoyo para contribuir a la obtención de servicios de asesoramiento**

Tipo de operación: 2.1.1. Asesoramiento a las explotaciones agrarias (agrícolas y ganaderas) que no sean de olivar y a PYMEs agroindustriales. Programada bajo el focus área 2A (con incidencia también en 3A, 4A, 4B, 4C y 5A).

Tipo de operación: 2.1.2. Asesoramiento a las explotaciones agrícolas de olivar. Programada bajo el focus área 2A (con incidencia también en 3A, 4A, 4B, 4C y 5A).

Tipo de operación: 2.1.3. Apoyo al asesoramiento para reducir el impacto de las empresas rurales sobre el medio ambiente. Programada bajo el focus área 5C.

Tipo de operación: 2.1.4. Apoyo al asesoramiento ambiental para el desarrollo local. Programada bajo el focus área 6B (con incidencia también en 2A y 4A).

Tipo de operación: 2.1.6. Asesoramiento a explotaciones agrarias y PYMES del medio rural para la transformación digital y tecnológica. Programada bajo el focus área 2A (con incidencia también en 6C).

### **Submedida 2.3. Apoyo a la formación de asesores**

Tipo de operación: 2.3.1. Programa de formación de asesores. Programada bajo el focus área 2A (con incidencia también en 3A y 5A).

Aunque los destinatarios finales de la submedida 2.1 son los agricultores y ganaderos, al igual que la medida 114 del período 2007-2013, en este nuevo marco el proceso de licitación para la gestión de la medida conlleva un escenario completamente diferente. No obstante, la experiencia pasada nos sirve para programar la medida en cuando a número de convocatorias, número de asesoramientos, materias de asesoramiento, etc. La submedida en el período 14-20 también conllevará cambios importantes con la incorporación de nuevos asesoramientos como en producción integrada y PYMEs agroalimentarias, diferentes del asesoramiento horizontal.

En cuanto a la submedida 2.3, es novedosa en este PDR y va más allá de la capacitación y experiencia exigida a los

asesores en el marco 2007-2013.

**Objetivos temáticos relacionados con la medida:**

01. Potenciar la investigación, el desarrollo tecnológico y la innovación.
02. Mejorar el uso y la calidad de las tecnologías de la información y de la comunicación y el acceso a las mismas.
03. Mejorar la competitividad de las pequeñas y medianas empresas, del sector agrícola (en el caso del FEADER) y del sector de la pesca y la acuicultura (en el caso del FEMP).
04. Favorecer la transición a una economía baja en carbono en todos los sectores.
05. Promover la adaptación al cambio climático y la prevención y gestión de riesgos.
06. Proteger el medio ambiente y promover la eficiencia en cuanto a los recursos.
08. Promover la sostenibilidad y la calidad en el empleo y favorecer la movilidad laboral.

**Necesidades, Prioridades y Focus área de desarrollo rural con los que se relaciona la medida:**

NECESIDAD 1. Mejora de la organización y coordinación del sistema de I+D+i y de la eficacia de los servicios de transferencia y asesoramiento.

NECESIDAD 4. Mejora del capital humano en el complejo alimentario, sector forestal y medio rural, potenciando el relevo generacional.

NECESIDAD 5. Modernización y reestructuración de las explotaciones agrarias y silvícolas y de las instalaciones de la industria agroalimentaria.

NECESIDAD 6. Mejorar la gestión de recursos y residuos, avanzando hacia sectores agroalimentarios y silvícolas bajos en carbono, más competitivos y sostenibles.

NECESIDAD 7. Apoyar la calidad, diferenciación y promoción de las producciones agroalimentarias y forestales.

NECESIDAD 8. Mejora de la vertebración de la cadena agroalimentaria y apoyo a la comercialización de los productos agroalimentarios.

NECESIDAD 9. Implementación de instrumentos de prevención y gestión de riesgos, y mejora de las infraestructuras de protección necesarias.

NECESIDAD 11. Fomento prácticas agrícolas y ganaderas para la mitigación y/o adaptación al cambio climático y conservación de la biodiversidad.

NECESIDAD 13. Mejorar la gestión y conservación de suelos y de su cubierta vegetal.

NECESIDAD 14. Mejorar la calidad de vida de la población rural y la cohesión territorial a través de la diversificación económica, la innovación

NECESIDAD 15. Mejora de la calidad y acceso a las TICs en las zonas rurales, así como la potenciación de su uso.

NECESIDAD 18. Fomento de estrategias que mejoren la gestión y/o calidad del agua.

PRIORIDAD 2. Mejorar la viabilidad de las explotaciones agrarias y la competitividad de todos los tipos de agricultura en todas las regiones, y promover las tecnologías agrícolas innovadoras y la gestión forestal sostenible, haciendo especial hincapié en:

FOCUS ÁREA 2.A. Mejorar los resultados económicos de todas las explotaciones y facilitar la reestructuración y modernización de las mismas, en particular con objeto de incrementar su participación y orientación hacia el mercado, así como la diversificación agrícola.

PRIORIDAD 3. Fomentar la organización de la cadena alimentaria, incluyendo la transformación y comercialización de los productos agrarios, el bienestar animal y la gestión de riesgos en el sector agrario.

FOCUS ÁREA 3.A. Mejorar la competitividad de los productores primarios integrándolos mejor en la cadena agroalimentaria a través de regímenes de calidad, añadir valor a los productos agrícolas, promoción en mercados locales y en circuitos de distribución cortos, agrupaciones y organizaciones de productores y organizaciones interprofesionales.

PRIORIDAD 4. Restaurar, preservar y mejorar los ecosistemas relacionados con la agricultura y la silvicultura, haciendo especial hincapié en:

FOCUS ÁREA 4.A. Restaurar, preservar y mejorar la biodiversidad (incluido en las zonas Natura 2000 y en las zonas con limitaciones naturales u otras limitaciones específicas), los sistemas agrarios de alto valor natural, así como el estado de los paisajes europeos.

FOCUS AREA 4.B. Mejorar la gestión del agua, incluyendo la gestión de los fertilizantes y de los plaguicidas.

FOCUS AREA 4.C. Prevenir la erosión de los suelos y mejorar la gestión de los mismos.

PRIORIDAD 5. Promover la eficiencia de los recursos y fomentar el paso a una economía baja en carbono y capaz de adaptarse al cambio climático en los sectores agrario, alimentario y forestal.

FOCUS ÁREA 5.A. Lograr un uso más eficiente del agua en la agricultura.

FOCUS ÁREA 5.C. Facilitar el suministro y el uso de fuentes renovables de energía, subproductos, desechos y residuos y demás materia prima no alimentaria para impulsar el desarrollo de la bioeconomía.

PRIORIDAD 6. Fomentar la inclusión social, la reducción de la pobreza y el desarrollo económico en las zonas rurales.

FOCUS ÁREA 6.B. Promover el desarrollo rural en zonas rurales.

FOCUS ÁREA 6.C. Mejorar la accesibilidad a las tecnologías de la información y la comunicación (TIC), así como el uso y la calidad de ellas en las zonas rurales.

#### **Objetivos transversales a los que contribuye:**

- Innovación.
- Medio Ambiente.
- Mitigación del Cambio climático.

El fomento de los servicios de asesoramiento y la formación de los asesores, permiten el impulso real y efectivo de la innovación de este sector, aprovechando además los recursos de los servicios ya implantados.

Es importante destacar que se han diseñado asesoramientos específicos donde la implantación de técnicas innovadoras, entre otras el empleo de tecnologías de la información y de la comunicación (TICs), es un factor prioritario de cara a fomentar la competitividad y modernización de los profesionales del sector.

En esta línea, tanto el asesoramiento a explotaciones como la formación de asesores, posibilita el cumplimiento de los objetivos transversales, al configurarse bajo la premisa de un asesoramiento horizontal y otros específicos que dan una visión global e integral de la fórmula de asesoramiento elegida. En el caso de asesoramiento a regantes el mismo redundará en la conservación de los recursos y eficiencia en el uso de los recursos hídricos, con incidencia en la mitigación del cambio climático y en la introducción de técnicas innovadoras. El asesoramiento en el ámbito de la industria agroalimentaria, para la implementación de sistemas de trazabilidad, calidad agroalimentaria y medioambiental, contribuye a la optimización de los recursos y a la mejora del medio ambiente, así como a la mejora

de resultados económicos a través de la innovación.

De igual forma, el asesoramiento en el ámbito de la dehesa incidirá en un mejor mantenimiento de sistemas agrosilvopastorales con amplio reconocimiento medioambiental, de acuerdo con la Ley 7/2010, de 14 de julio de la Junta de Andalucía, para la Dehesa. El asesoramiento específico en materia de incorporación de jóvenes a la actividad agraria permitirá mayores garantías en el establecimiento de profesionales en el sector agrario, dando cumplimiento a los objetivos transversales referidos a innovación, medio ambiente y mitigación del cambio climático.

El asesoramiento específico al sector del olivar conllevará una mejora en la competitividad y sostenibilidad de las explotaciones, y de acuerdo con los principios establecidos en la Ley 5/2011, de 6 de octubre, del Olivar de Andalucía. Se desarrollará de forma paralela un sistema de asesoramiento a las PYMEs del olivar relacionadas con el sector transformador, al objeto entre otros, de mejora de la calidad, trazabilidad y eficiencia energética del sector.

Por otro lado, las materias sobre las que se realiza el asesoramiento y la formación de los asesores, tales como la producción integrada (agrícola y ganadera), agricultura y ganadería ecológica, la higiene de la producción primaria agrícola y ganadera, la sostenibilidad agraria y la bioseguridad en las explotaciones y el aseguramiento agrario, contribuyen a la mejora del medio ambiente y a la mitigación del cambio climático y adaptación al mismo.

La incorporación de los distintos instrumentos de control ambiental es clave en el respeto del medio ambiente y la capacidad de adaptación al cambio climático de las explotaciones y empresas. También especialmente significativo para el medio ambiente y el cambio climático es el asesoramiento a las empresas situadas dentro de espacios naturales protegidos, para lograr un desarrollo sostenible, así como el asesoramiento en gestión forestal sostenible y en mejora de la biodiversidad.

---

### 8.2.2.3. Alcance, nivel de ayuda, beneficiarios admisibles y, cuando proceda, metodología para el cálculo del importe o del porcentaje de ayuda, desglosados por submedidas y/o tipo de operación, cuando sea necesario. Para cada tipo de operación, especificación de los costes subvencionables, condiciones de admisibilidad, importes y porcentajes de ayuda aplicables y principios que rijan la fijación de los criterios de selección

#### 8.2.2.3.1. Asesoramiento a explotaciones agrarias (agrícolas y ganaderas) que no sean de olivar y a PYMEs agroalimentarias (2.1.1)

##### Submedida:

- **2.1. Apoyo para contribuir a la obtención de servicios de asesoramiento**

##### 8.2.2.3.1.1. Descripción del tipo de operación

###### Texto del marco nacional aplicable

###### Información adicional para el texto aplicable del marco nacional:

Esta operación está destinada a apoyar el uso de los servicios de asesoramiento para la mejora del rendimiento económico y medioambiental, para impulsar la digitalización del sector agrario y el desarrollo de una agricultura inteligente, así como el respeto del medio ambiente y la capacidad de adaptación al cambio climático de las explotaciones, empresas agrarias y agroalimentarias y/o inversiones de los agricultores (incluyendo específicamente los jóvenes), otros gestores de las tierras, así como otras PYMEs que operan en zonas rurales.

De igual forma, el asesoramiento en el ámbito de la dehesa incidirá en un mejor mantenimiento de sistemas agrosilvopastorales con amplio reconocimiento medioambiental.

Se incluirá la siguiente actuación en esta operación:

Actuación 1. Asesoramiento básico transversal (u horizontal) a explotaciones: sistema de asesoramiento a las explotaciones contemplado en el artículo 12 del Reglamento (UE) nº 1306/2013, con las siguientes cuestiones: condicionalidad, actividad agraria, medidas del PDR, obligaciones derivadas de la directiva marco de aguas y lucha integrada de plagas, biodiversidad, energía alternativa y sostenibilidad ambiental.

Además, se podrán incluir todas o algunas de las siguientes actuaciones en esta operación:

Actuación 2. Asesoramiento específico a explotaciones incluyendo cuestiones como:

Sanidad vegetal y animal (bioseguridad).

Mejora de la competitividad y sostenibilidad de las explotaciones en aspectos como el uso más eficiente de insumos (agua, energía, fertilizantes, etc.), la conservación y mejora ambiental, el aprovechamiento de subproductos, la gestión del riesgo en las explotaciones, la mejora de la comercialización, etc.

Sistemas sostenibles de producción como la producción ecológica o integrada.

Actuación 3. Asesoramiento de explotaciones dehesa.

Actuación 4. Asesoramiento para la incorporación de jóvenes agricultores.

Actuación 5. Asesoramiento a PYMEs agroalimentarias. Apoyo para el asesoramiento de la agroindustria en todo lo relacionado con la transformación de productos agroalimentarios, para fomentar el empleo de tecnologías de la información y de la comunicación (TICs) y el desarrollo de una agroindustria 4.0, implantación de sistemas de calidad y medioambiental, trazabilidad, productividad/competitividad, uso de la energía, valoración de subproductos, comercialización, marketing y búsqueda de nuevos mercados.

Actuación 6. Apoyo al asesoramiento de las explotaciones de regadío sobre la eficiencia en el uso de agua y de la energía alternativa.

Actuación 7. Asesoramiento específico a titulares de explotaciones sobre el empleo de tecnologías de información y comunicación (TICs), y aquellas que fomenten la digitalización del sector agro y el desarrollo de una agricultura inteligente.

Esta operación no será de aplicación al sector del olivar.

Este tipo de operación contribuye a mejorar los resultados económicos de las explotaciones y facilitar la reestructuración y modernización de las mismas. Además tendrá una contribución indirecta en la mejora de la competitividad de los productores primarios integrándolos mejor en la cadena agroalimentaria así como la mejora de la sostenibilidad ambiental de las explotaciones.

#### 8.2.2.3.1.2. Tipo de ayuda

##### **Texto del marco nacional aplicable**

##### **Información adicional para el texto aplicable del marco nacional:**

La ayuda consiste en subvenciones a las entidades prestadoras de los servicios de asesoramiento reembolsando el coste por asesoramiento aplicado al total de asesoramientos prestados.

Se hará uso de costes simplificados, conforme a lo dispuesto en el artículo 67.1.b) del Reglamento (UE) nº 1303/2013 del Parlamento Europeo y del Consejo de 17 de diciembre, reduciéndose así la carga administrativa y la tasa de error. Estos costes se definen en base a referencias oficiales, o en base a datos estadísticos, o datos históricos verificados de beneficiarios concretos.

#### 8.2.2.3.1.3. Enlaces a otra legislación

##### **Texto del marco nacional aplicable**

##### **Información adicional para el texto aplicable del marco nacional:**

Esta operación se rige por el art. 15 del Reglamento (UE) nº 1305/2013 y se relaciona, entre otra, con la siguiente normativa europea:

- Reglamento Delegado (UE) nº 807/2014 que completa al Reglamento (UE) nº 1305/2013.
- Recomendación 2003/361/CE de la Comisión del 6 de mayo de 2003, sobre la definición de microempresas, pequeñas y medianas empresas.
- Guidance document measure fiche “Advisory services, farm management and farm relief services”.

Además, los Estados miembros velarán, sin perjuicio de la legislación nacional relativa al acceso público a los documentos, que las autoridades designadas y los organismos privados seleccionados para prestar servicios de asesoramiento no revelen información personal o individual y datos que obtengan en su actividad de asesoramiento a otras personas en virtud del art. 13.2 del Reglamento (UE) nº 1306/2013 del Parlamento Europeo y del Consejo de 17 de diciembre de 2013. Así, los Estados miembros garantizarán la separación entre asesoramiento y controles. En este sentido, sin perjuicio de la legislación nacional relativa al acceso público a los documentos, que las autoridades designadas y los organismos privados seleccionados para prestar servicios de asesoramiento no revelen información personal o individual y datos que obtengan en su actividad de asesoramiento a otras personas.

Finalmente la operación también se relaciona con la siguiente normativa nacional:

- Ley 38/2003, de 17 de noviembre, General de Subvenciones.
- Real Decreto 887/2006, de 21 de julio, por el que se aprueba el Reglamento de la Ley 38/2003, de 17 de

noviembre, General de Subvenciones.

- Ley 30/1992, de 26 de noviembre, de Régimen Jurídico de las Administraciones Públicas y del Procedimiento Administrativo Común (Vigente hasta el 02/10/2016).
- Ley 39/2015, de 1 de octubre, del Procedimiento Administrativo Común (Entrada en vigor el 02/10/2016).
- Ley 40/2015, de 1 de octubre, de Régimen Jurídico del Sector Público (Entrada en vigor el 02/10/2016).
- Ley 9/2017, de 8 de noviembre, de Contratos del Sector Público, por la que se trasponen al ordenamiento jurídico español las Directivas del Parlamento Europeo y del Consejo 2014/23/UE y 2014/24/UE, de 26 de febrero de 2014.
- Ley 19/1995, de 4 de julio, de modernización de las explotaciones agrarias.
- Ley 35/2011, de 4 de octubre, sobre titularidad compartida de las explotaciones agrarias.
- Decreto Legislativo 1/2010, de 2 de marzo, por el que se aprueba el Texto Refundido de la Ley General de la Hacienda Pública de la Junta de Andalucía.
- Decreto 282/2010, de 4 de mayo, por el que se aprueba el Reglamento de los Procedimientos de Concesión de Subvenciones de la Administración de la Junta de Andalucía.

#### 8.2.2.3.1.4. Beneficiarios

##### **Texto del marco nacional aplicable**

##### **Información adicional para el texto aplicable del marco nacional:**

El beneficiario de la ayuda será el prestador de los servicios de asesoramiento escogido por un procedimiento de selección abierto a organismos tanto públicos como privados. El procedimiento de selección será objetivo y excluirá a los candidatos que planteen conflictos de intereses.

#### 8.2.2.3.1.5. Costes subvencionables

##### **Texto del marco nacional aplicable**

##### **Información adicional para el texto aplicable del marco nacional:**

Los gastos elegibles son los establecidos para el tipo de asesoramiento prestado, es decir, el coste incurrido relacionado con la prestación del asesoramiento.

En todo caso para definir el coste unitario de cada tipo de asesoramiento se tienen en cuenta los costes relacionados directamente con la prestación del servicio que se definen, preferentemente, en función de tarifas oficiales (indemnizaciones por razones de servicio de la función pública o baremos establecidos por la Junta de Andalucía) y para cada tipo de asesoramiento.

En la impartición de un servicio, la entidad prestadora del mismo incurre en una serie de gastos, que son elegibles con cargo a FEADER, pues están relacionados indubitadamente con la prestación del servicio:

- Costes directos:
  - o Coste salarial del personal técnico que imparte el servicio.
  - o Costes en razón de dietas y desplazamientos de dicho personal técnico.
  - o Coste salarial del personal administrativo que presta apoyo al equipo técnico.
- Otros costes indirectos en los que también incurre la entidad, como pueden ser:
  - o Telefonía.
  - o Material informático.

- Gastos de suministro de una oficina (luz, agua, etc.).
- Limpieza.
- Etc.

En relación con los costes directos se recurre a la opción de baremos estándar de costes unitarios (artículo 67.1.b) del Reglamento (UE) nº 1303/2013).

Para ello, en el caso de costes salariales (técnico y administrativo), se establece un importe, en euros/hora, el cual se determina en base a las retribuciones anuales del personal funcionario de categoría equivalente, establecidos en la Ley en vigor del Presupuesto de la Comunidad Autónoma de Andalucía para ese año. Se considera un número de horas anuales de 1.720, acorde a lo establecido en el artículo 68.2 del Reglamento (UE) nº 1303/2013.

En el caso de los costes en razón de dietas y desplazamientos, se utilizan los importes aplicables al personal funcionario de la Junta de Andalucía (0,19 euros/km), los cuales se aplican a una distancia media por servicio calculada a nivel provincial.

En relación con los costes indirectos, se aplica un tipo fijo del 15% de los costes directos de personal calculados anteriormente, de conformidad con lo establecido en el artículo 68.1.b) del citado Reglamento.

#### 8.2.2.3.1.6. Condiciones de admisibilidad

##### **Texto del marco nacional aplicable**

##### **Información adicional para el texto aplicable del marco nacional:**

Para ser beneficiarias, las entidades solicitantes deben contar o comprometerse a adquirir los medios humanos y materiales mínimos que se establezcan en las bases reguladoras o en los pliegos de prescripciones técnicas y administrativas para cada tipo de asesoramiento.

Al realizar su tarea, los servicios de asesoramiento cumplirán las obligaciones de confidencialidad a que se hace referencia en el artículo 13, apartado 2, del Reglamento (UE) nº 1306/2013.

La cualificación del personal deberá cumplir con lo establecido en el apartado 8.2.2.6 de la Medida.

#### 8.2.2.3.1.7. Principios relativos al establecimiento de criterios de selección

##### **Texto del marco nacional aplicable**

##### **Información adicional para el texto aplicable del marco nacional:**

Se establecerán criterios de selección relacionados con tres aspectos fundamentales del servicio:

- Solvencia de la entidad prestadora del servicio valorando específicamente la experiencia previa en esta materia.
- Calidad del servicio, valorando la cualificación y disponibilidad de recursos humanos y materiales, la disponibilidad de centros u oficinas de atención al asesorado.
- Características del plan de asesoramiento teniendo en cuenta la adecuación de la temática propuesta al tipo de asesoramiento que se va a prestar, el alcance territorial o la integración y complementariedad con otras acciones de divulgación o de adquisición de conocimientos.

#### 8.2.2.3.1.8. Importes (aplicables) y porcentajes de ayuda

##### **Texto del marco nacional aplicable**

##### **Información adicional para el texto aplicable del marco nacional:**

La intensidad de la ayuda será del 100% de los costes subvencionables, con un máximo de 1.500 euros por



asesoramiento.

Conforme a lo establecido en el Marco Nacional, la ayuda por servicio de asesoramiento no podrá consistir en pagos directos a los destinatarios del asesoramiento.

#### 8.2.2.3.1.9. Verificabilidad y controlabilidad de las medidas o los tipos de operaciones

##### 8.2.2.3.1.9.1. Riesgo(s) en la aplicación de las medidas

###### **Texto del marco nacional aplicable**

###### **Información adicional para el texto aplicable del marco nacional:**

Véase el apartado general de riesgos en la aplicación de la Medida 2 (8.2.2.4.1).

##### 8.2.2.3.1.9.2. Acciones de mitigación

###### **Texto del marco nacional aplicable**

###### **Información adicional para el texto aplicable del marco nacional:**

Véase el apartado general de acciones de mitigación de la Medida 2 (8.2.2.4.2).

##### 8.2.2.3.1.9.3. Evaluación global de la medida

Véase el apartado general de evaluación global de la medida 2 (8.2.2.4.3).

#### 8.2.2.3.1.10. Metodología de cálculo del importe o el porcentaje de ayuda, en su caso

###### **Texto del marco nacional aplicable**

###### **Información adicional para el texto aplicable del marco nacional:**

Véase el apartado 8.2.2.5 general para la medida.

La metodología utilizada para el cálculo del coste unitario en el que incurre la entidad beneficiaria por la prestación del servicio de asesoramiento de la “Actuación 1. Asesoramiento básico transversal (u horizontal) a explotaciones” queda recogida en el documento “*Metodología y determinación de los costes simplificados aplicados a la impartición del servicio de asesoramiento horizontal establecido en la submedida 2.1 del Programa de Desarrollo Rural (PDR) de Andalucía 2014-2020 (Versión 16/06/2020)*”.

Este documento con informe favorable relativo a la validación ex ante de esta Metodología emitido por la Intervención General y validado por la Dirección General de Fondos Europeos, viene a dar cumplimiento a la exigencia comunitaria de documentar la metodología utilizada para la determinación de los OCS.

Por su parte, la metodología utilizada para el cálculo del coste unitario en el que incurre la entidad beneficiaria por la prestación del servicio de asesoramiento de la “Actuación 2. Asesoramiento específico en producción ecológica” quedará recogida en el documento “*Metodología y determinación de los costes simplificados aplicados a la impartición del servicio de asesoramiento específico en producción ecológica establecido en la operación 2.1.1 del Programa de Desarrollo Rural de Andalucía 2014-2020*”, actualmente en proceso de tramitación y validación.

##### 8.2.2.3.1.11. Información específica de la operación

Principios generales para garantizar recursos apropiados consistentes en personal cualificado y periódicamente formado y experiencia en materia de asesoramiento y solvencia en lo que respecta al ámbito de asesoramiento. Identificación de los elementos que cubrirá el asesoramiento.

###### **Texto del marco nacional aplicable**

###### **Información adicional para el texto aplicable del marco nacional:**

Véase apartado general de información específica de la medida (8.2.2.6).

## 8.2.2.3.2. Asesoramiento a las explotaciones agrícolas de olivar (2.1.2)

### Submedida:

- **2.1. Apoyo para contribuir a la obtención de servicios de asesoramiento**

### 8.2.2.3.2.1. Descripción del tipo de operación

#### Texto del marco nacional aplicable

#### Información adicional para el texto aplicable del marco nacional:

Esta operación está destinada a apoyar el uso de los servicios de asesoramiento para la mejora del rendimiento económico y medioambiental, para impulsar la digitalización del sector olivarero y el desarrollo de una olivicultura inteligente, así como el respeto del medio ambiente y la capacidad de adaptación al cambio climático del sector del olivar, entendido como tal las explotaciones de olivar. Asimismo, estará destinada a fomentar la valorización de la calidad de sus productos como estrategia competitiva ineludible, entendiendo dicho fomento de la calidad a lo largo de toda la cadena de valor: explotaciones-industria-comercialización.

Por ello, se hace necesario programar un sistema de asesoramiento específico para las explotaciones de olivar orientado a la "calidad total" en sentido amplio (a través de mejoras en prácticas de manejo, cuestiones sanitarias, potenciar sistemas agrarios sostenibles, etc.), y que se adapte a sus características estructurales (pequeña dimensión, agricultura parcial, etc.), así como a las industrias del sector, que adolecen de problemas estructurales similares (déficit de dimensión, problemas organizativos, carencias de formación en aspectos de comercialización, etc.).

Con todo, el fomento de estos servicios de asesoramiento, asimismo, permitirá el impulso real y efectivo de la innovación del sector en su conjunto, y por ende su profesionalización.

Se incluirá la siguiente actuación en esta operación:

Actuación 1. Asesoramiento básico transversal (u horizontal) a explotaciones: sistema de asesoramiento a las explotaciones contemplado en el artículo 12 del Reglamento (UE) nº 1306/2013, con las siguientes cuestiones: condicionalidad, actividad agraria, medidas del PDR, obligaciones derivadas de la directiva marco de aguas y lucha integrada de plagas, biodiversidad, energía alternativa y sostenibilidad ambiental.

Además, se podrán incluir las siguientes actuaciones en esta operación:

Actuación 2. Asesoramiento específico a explotaciones de olivar incluyendo cuestiones como:

- Sanidad vegetal del olivar.
- Mejora de la competitividad y sostenibilidad de las explotaciones en aspectos como el uso más eficiente de insumos (agua, energía, fertilizantes, etc.), la conservación y mejora ambiental, el aprovechamiento de subproductos, la gestión del riesgo en las explotaciones, la mejora de la calidad y de la comercialización, etc.
- Sistemas sostenibles de producción como la producción ecológica o integrada.

Actuación 3. Asesoramiento específico a PYMEs agroalimentarias del sector del olivar. Apoyo para el asesoramiento de la agroindustria olivarera en todo lo relacionado con la transformación de productos derivados del olivar, el empleo de tecnologías de la información y de la comunicación (TICs) y el desarrollo de una agroindustria 4.0, tanto de la industria para aderezo como de obtención de aceite de oliva, implantación de sistemas de calidad y medioambiental, trazabilidad, productividad/competitividad, uso de la energía, valoración de subproductos, comercialización, marketing y búsqueda de nuevos mercados.

Actuación 4. Asesoramiento para la incorporación de jóvenes agricultores.

Actuación 5. Asesoramiento específico a titulares de explotaciones sobre el empleo de tecnologías de información y comunicación (TICs), y aquellas que fomenten la digitalización del sector olivarero y el desarrollo de una olivicultura inteligente.

Este tipo de operación contribuye a mejorar los resultados económicos de las explotaciones y facilitar la reestructuración y modernización de las mismas. Además tendrá una contribución indirecta en la mejora de la competitividad de los productores primarios integrándolos mejor en la cadena agroalimentaria así como la mejora de la sostenibilidad ambiental de las explotaciones.

#### 8.2.2.3.2.2. Tipo de ayuda

##### **Texto del marco nacional aplicable**

##### **Información adicional para el texto aplicable del marco nacional:**

La ayuda consiste en subvenciones a las entidades prestadoras de los servicios de asesoramiento reembolsando el coste por asesoramiento aplicado al total de asesoramientos prestados.

Se hará uso de costes simplificados, conforme a lo dispuesto en el artículo 67.1.b) del Reglamento (UE) nº 1303/2013 del Parlamento Europeo y del Consejo de 17 de diciembre, reduciéndose así la carga administrativa y la tasa de error. Estos costes se definen en base a referencias oficiales, o en base a datos estadísticos, o datos históricos verificados de beneficiarios concretos.

#### 8.2.2.3.2.3. Enlaces a otra legislación

##### **Texto del marco nacional aplicable**

##### **Información adicional para el texto aplicable del marco nacional:**

Esta operación se rige por el artículo 15 del Reglamento (UE) nº 1305/2013 y se relaciona, entre otra, con la siguiente normativa europea:

- Reglamento Delegado (UE) nº 807/2014 que completa al Reglamento (UE) nº 1305/2013.
- Recomendación 2003/361/CE de la Comisión del 6 de mayo de 2003, sobre la definición de microempresas, pequeñas y medianas empresas.
- Guidance document measure fiche “Advisory services, farm management and farm relief services”.

Además, los Estados miembros velarán, sin perjuicio de la legislación nacional relativa al acceso público a los documentos, que las autoridades designadas y los organismos privados seleccionados para prestar servicios de asesoramiento no revelen información personal o individual y datos que obtengan en su actividad de asesoramiento a otras personas en virtud del art. 13.2 del Reglamento (UE) nº 1306/2013 del Parlamento Europeo y del Consejo de 17 de diciembre de 2013. Así, los Estados miembros garantizarán la separación entre asesoramiento y controles. En este sentido, sin perjuicio de la legislación nacional relativa al acceso público a los documentos, que las autoridades designadas y los organismos privados seleccionados para prestar servicios de asesoramiento no revelen información personal o individual y datos que obtengan en su actividad de asesoramiento a otras personas.

Finalmente la operación también se relaciona con la siguiente normativa nacional:

- Ley 38/2003, de 17 de noviembre, General de Subvenciones.
- Real Decreto 887/2006, de 21 de julio, por el que se aprueba el Reglamento de la Ley 38/2003, de 17 de noviembre, General de Subvenciones.
- Ley 30/1992, de 26 de noviembre, de Régimen Jurídico de las Administraciones Públicas y del Procedimiento Administrativo Común. (vigente hasta el 02/10/2016)

- Ley 39/2015, de 1 de octubre, del Procedimiento Administrativo Común (Entrada en vigor el 02/10/2016).
- Ley 40/2015, de 1 de octubre, de Régimen Jurídico del Sector Público (Entrada en vigor el 02/10/2016).- Ley 9/2017, de 8 de noviembre, de Contratos del Sector Público, por la que se trasponen al ordenamiento jurídico español las Directivas del Parlamento Europeo y del Consejo 2014/23/UE y 2014/24/UE, de 26 de febrero de 2014.
- Ley 19/1995, de 4 de julio, de modernización de las explotaciones agrarias.
- Ley 35/2011, de 4 de octubre, sobre titularidad compartida de las explotaciones agrarias.
- Ley 5/2011, de 6 de octubre, del Olivar de Andalucía.
- Decreto Legislativo 1/2010, de 2 de marzo, por el que se aprueba el Texto Refundido de la Ley General de la Hacienda Pública de la Junta de Andalucía.
- Decreto 282/2010, de 4 de mayo, por el que se aprueba el Reglamento de los Procedimientos de Concesión de Subvenciones de la Administración de la Junta de Andalucía.

#### 8.2.2.3.2.4. Beneficiarios

##### **Texto del marco nacional aplicable**

##### **Información adicional para el texto aplicable del marco nacional:**

El beneficiario de la ayuda será el prestador de los servicios de asesoramiento escogido por un procedimiento de selección abierto a organismos tanto públicos como privados. El procedimiento de selección será objetivo y excluirá a los candidatos que planteen conflictos de intereses.

#### 8.2.2.3.2.5. Costes subvencionables

##### **Texto del marco nacional aplicable**

##### **Información adicional para el texto aplicable del marco nacional:**

Los gastos elegibles son los establecidos para el tipo de asesoramiento prestado.

En todo caso para definir el coste unitario de cada tipo de asesoramiento se tienen en cuenta los costes relacionados directamente con la prestación del servicio que se definen, preferentemente, en función de tarifas oficiales (indemnizaciones por razones de servicio de la función pública o baremos establecidos por la Junta de Andalucía) y para cada tipo de asesoramiento.

En la impartición de un servicio, la entidad prestadora del mismo incurre en una serie de gastos, que son elegibles con cargo a FEADER, pues están relacionados indubitadamente con la prestación del servicio:

- Costes directos:
  - o Coste salarial del personal técnico que imparte el servicio.
  - o Costes en razón de dietas y desplazamientos de dicho personal técnico.
  - o Coste salarial del personal administrativo que presta apoyo al equipo técnico.
- Otros costes indirectos en los que también incurre la entidad, como pueden ser:
  - o Telefonía.
  - o Material informático.
  - o Gastos de suministro de una oficina (luz, agua, etc.).
  - o Limpieza.
  - o Etc.

En relación con los costes directos se recurre a la opción de baremos estándar de costes unitarios (artículo 67.1.b)

del Reglamento (UE) nº 1303/2013).

Para ello, en el caso de costes salariales (técnico y administrativo), se establece un importe, en euros/hora, el cual se determina en base a las retribuciones anuales del personal funcionario de categoría equivalente, establecidos en la Ley en vigor del Presupuesto de la Comunidad Autónoma de Andalucía para ese año. Se considerará un número de horas anuales de 1.720, acorde a lo establecido en el artículo 68.2 del Reglamento (UE) nº 1303/2013.

En el caso de los costes en razón de dietas y desplazamientos, se utilizan los importes aplicables al personal funcionario de la Junta de Andalucía (0,19 euros/km), los cuales se aplican a una distancia media por servicio calculada a nivel provincial.

En relación con los costes indirectos, se aplica un tipo fijo del 15% de los costes directos de personal calculados anteriormente, de conformidad con lo establecido en el artículo 68.1.a) del citado Reglamento.

#### 8.2.2.3.2.6. Condiciones de admisibilidad

##### **Texto del marco nacional aplicable**

##### **Información adicional para el texto aplicable del marco nacional:**

Para ser beneficiarias, las entidades solicitantes deben contar o comprometerse a adquirir los medios humanos y materiales mínimos que se establezcan en las bases reguladoras o en los pliegos de prescripciones técnicas y administrativas para cada tipo de asesoramiento.

Al realizar su tarea, los servicios de asesoramiento cumplirán las obligaciones de confidencialidad a que se hace referencia en el artículo 13, apartado 2, del Reglamento (UE) nº 1306/2013.

La cualificación del personal deberá cumplir con lo establecido en el apartado 8.2.2.6 de la Medida.

#### 8.2.2.3.2.7. Principios relativos al establecimiento de criterios de selección

##### **Texto del marco nacional aplicable**

##### **Información adicional para el texto aplicable del marco nacional:**

Se establecerán criterios de selección relacionados con tres aspectos fundamentales del servicio:

- Solvencia de la entidad prestadora del servicio valorando específicamente la experiencia previa en esta materia.
- Calidad del servicio, valorando la cualificación y disponibilidad de recursos humanos y materiales, la disponibilidad de centros u oficinas de atención al asesorado.
- Características del plan de asesoramiento teniendo en cuenta la adecuación de la temática propuesta al tipo de asesoramiento que se va a prestar, colaboración a la consecución de los objetivos establecidos en la Ley 5/2011, de 6 de octubre, del Olivar de Andalucía, el alcance territorial en base a los territorios de olivar definidos en la Ley 5/2011, de 6 de octubre, del Olivar de Andalucía o la integración y complementariedad con otras acciones de divulgación o de adquisición de conocimientos.

#### 8.2.2.3.2.8. Importes (aplicables) y porcentajes de ayuda

##### **Texto del marco nacional aplicable**

##### **Información adicional para el texto aplicable del marco nacional:**

La intensidad de la ayuda será del 100% de los costes subvencionables, con un máximo de 1.500 euros por asesoramiento.

Conforme a lo establecido en el Marco Nacional, la ayuda por servicio de asesoramiento no podrá consistir en pagos

directos a los destinatarios del asesoramiento.

#### 8.2.2.3.2.9. Verificabilidad y controlabilidad de las medidas o los tipos de operaciones

##### **8.2.2.3.2.9.1. Riesgo(s) en la aplicación de las medidas**

###### **Texto del marco nacional aplicable**

###### **Información adicional para el texto aplicable del marco nacional:**

Véase apartado general de riesgos en la aplicación de la Medida 2 (8.2.2.4.1).

##### **8.2.2.3.2.9.2. Acciones de mitigación**

###### **Texto del marco nacional aplicable**

###### **Información adicional para el texto aplicable del marco nacional:**

Véase apartado general de acciones de mitigación de la Medida 2 (8.2.2.4.2).

##### **8.2.2.3.2.9.3. Evaluación global de la medida**

Véase apartado general de evaluación de la medida (8.2.2.4.3).

#### 8.2.2.3.2.10. Metodología de cálculo del importe o el porcentaje de ayuda, en su caso

###### **Texto del marco nacional aplicable**

###### **Información adicional para el texto aplicable del marco nacional:**

Véase apartado general de la medida sobre metodología de cálculo (8.2.2.5).

La metodología utilizada para el cálculo del coste unitario en el que incurre la entidad beneficiaria por la prestación del servicio de asesoramiento de la “Actuación 1. Asesoramiento básico transversal (u horizontal) a explotaciones” queda recogida en el documento “*Metodología y determinación de los costes simplificados aplicados a la impartición del servicio de asesoramiento horizontal establecido en la submedida 2.1 del Programa de Desarrollo Rural (PDR) de Andalucía 2014-2020 (Versión 16/06/2020)*”.

Este documento con informe favorable relativo a la validación ex ante de esta Metodología emitido por la Intervención General y validado por la Dirección General de Fondos Europeos, viene a dar cumplimiento a la exigencia comunitaria de documentar la metodología utilizada para la determinación de los OCS.

##### **8.2.2.3.2.11. Información específica de la operación**

**Principios generales para garantizar recursos apropiados consistentes en personal cualificado y periódicamente formado y experiencia en materia de asesoramiento y solvencia en lo que respecta al ámbito de asesoramiento. Identificación de los elementos que cubrirá el asesoramiento.**

Texto del marco nacional aplicable

Información adicional para el texto aplicable del marco nacional:

Véase apartado general de información específica de la medida (8.2.2.6).

### 8.2.2.3.3. Apoyo al asesoramiento para reducir el impacto de las empresas rurales sobre el medio ambiente (2.1.3)

#### Submedida:

- **2.1. Apoyo para contribuir a la obtención de servicios de asesoramiento**

#### 8.2.2.3.3.1. Descripción del tipo de operación

##### Texto del marco nacional aplicable

##### Información adicional para el texto aplicable del marco nacional:

Para reducir el impacto ambiental negativo de las actividades productivas del medio rural juegan un papel fundamental los instrumentos voluntarios de control ambiental.

La ayuda en virtud de esta operación se destinará a asesoramientos para ayudar a las PYMEs de las zonas rurales en el proceso para su incorporación en los distintos instrumentos de control ambiental que contribuyan a mejorar los resultados económicos y medioambientales, así como el respeto del medio ambiente y la capacidad de adaptación al cambio climático de sus explotaciones, empresas y/o inversiones.

Dentro de esta Operación se van a realizar, entre otras, las siguientes actuaciones:

Asesoramiento para la realización o revisión del diagnóstico ambiental de las PYMEs interesadas.

Asesoramiento a empresas del sector agroalimentario (incluyendo las explotaciones ganaderas) para la promoción, tramitación y seguimiento de acuerdos voluntarios con la CMAOT, dotando de propuestas económicas a los mismos, que mejoren su posición competitiva en el mercado nacional e internacional en materia ambiental.

Asesoramiento para la puesta en valor de las empresas andaluzas del sector agroalimentario (incluyendo las explotaciones ganaderas) con alguno de los instrumentos voluntarios implantados de control ambiental establecidos por la ley GICA.

Asesoramiento en información relacionada con la mitigación del cambio climático y la adaptación al mismo, la biodiversidad y la protección del agua establecida en el anexo I del Reglamento (UE) nº 1307/2013, o cuestiones vinculadas a los resultados económicos y medioambientales de la PYME, incluidos los aspectos de competitividad.

El asesoramiento a las PYMEs podrá abarcar cuestiones vinculadas a los resultados económicos y medioambientales de la empresa.

#### 8.2.2.3.3.2. Tipo de ayuda

##### Texto del marco nacional aplicable

##### Información adicional para el texto aplicable del marco nacional:

La forma de la subvención y de la asistencia reembolsable de esta operación se realizará mediante el reembolso de costes subvencionables en que se haya efectivamente incurrido y realmente abonados.

La ayuda por servicio de asesoramiento no podrá consistir en pagos directos a los destinatarios del asesoramiento.

#### 8.2.2.3.3.3. Enlaces a otra legislación

##### Texto del marco nacional aplicable

##### Información adicional para el texto aplicable del marco nacional:

- Ley 16/2002, de 1 de julio, de Prevención y Control Integrados de la Contaminación.
- Ley 7/2007, de 9 de julio, de Gestión Integrada de la Calidad Ambiental (GICA). Título V "Instrumentos Voluntarios"

para la Mejora Ambiental”.

- Reglamento (CE) nº 1221/2009, del Parlamento Europeo y del Consejo, de 25 de noviembre de 2009, relativo a la participación voluntaria de organizaciones en un sistema comunitario de gestión y auditoría medioambientales (EMAS), y por el que se derogan el Reglamento (CE) nº 761/2001 y las Decisiones 2001/681/CE y 2006/193/CE de la Comisión.
- Real Decreto 239/2013, de 5 de abril, por el que se establecen las normas para la aplicación del Reglamento (CE) nº 1221/2009 del Parlamento Europeo y del Consejo, de 25 de noviembre de 2009, relativo a la participación voluntaria de organizaciones en un sistema comunitario de gestión y auditoría medioambientales (EMAS), y por el que se derogan el Reglamento (CE) nº 761/2001 y las Decisiones 2001/681/CE y 2006/193/CE de la Comisión.
- Decisión de la Comisión, de 4 de marzo de 2013, por la que se establece la Guía del usuario en la que figuran los pasos necesarios para participar en el EMAS con arreglo al Reglamento (CE) nº 1221/2009 del Parlamento Europeo y del Consejo, relativo a la participación voluntaria de organizaciones en un sistema comunitario de gestión y auditoría medioambientales (EMAS).
- Reglamento (CE) nº 66/2010, del Parlamento Europeo y del Consejo, de 25 de noviembre de 2009, relativo a la etiqueta ecológica de la Unión Europea.
- Real Decreto 234/2013, de 5 de abril, por el que se establecen normas para la aplicación del Reglamento (CE) n.º 66/2010 del Parlamento Europeo y del Consejo, de 25 de noviembre de 2009, relativo a la etiqueta ecológica de la Unión Europea.
- Decreto 22/2010, de 2 de febrero, por el que se regula el distintivo de Calidad Ambiental de la Administración de la Junta de Andalucía.
- Recomendación 2003/361/CE de la Comisión del 6 de mayo de 2003 sobre la definición de microempresas, pequeñas y medianas empresas.

#### 8.2.2.3.3.4. Beneficiarios

##### **Texto del marco nacional aplicable**

##### **Información adicional para el texto aplicable del marco nacional:**

El beneficiario de la ayuda de esta operación será el prestador de los servicios de asesoramiento escogido por un procedimiento de selección abierto a organismos tanto públicos como privados. El procedimiento de selección será objetivo y excluirá a los candidatos que planteen conflictos de intereses.

#### 8.2.2.3.3.5. Costes subvencionables

##### **Texto del marco nacional aplicable**

##### **Información adicional para el texto aplicable del marco nacional:**

Los costes elegibles serán aquellos relacionados con la prestación del servicio, es decir, el coste incurrido para prestar el asesoramiento, así como el informe o diagnóstico ambiental realizado.

En todo caso para definir el coste unitario de cada tipo de asesoramiento se tendrán en cuenta los costes relacionados directamente con la prestación del servicio (costes salariales, desplazamientos, dietas, etc.) que se definirán, preferentemente, en función de tarifas oficiales (indemnizaciones por razones de servicio de la función pública o baremos establecidos por la Junta de Andalucía) y para cada tipo de asesoramiento.

#### 8.2.2.3.3.6. Condiciones de admisibilidad

Para ser beneficiarias, las entidades solicitantes deben contar o comprometerse a adquirir los medios humanos y



materiales mínimos que se establezcan en las bases reguladoras o en los pliegos de prescripciones técnicas y administrativas para cada tipo de asesoramiento.

Al realizar su tarea, los servicios de asesoramiento cumplirán las obligaciones de confidencialidad a que se hace referencia en el artículo 13, apartado 2, del Reglamento (UE) nº 1306/2013.

La cualificación del personal deberá cumplir con lo establecido en el apartado 8.2.2.6 de la Medida.

#### 8.2.2.3.3.7. Principios relativos al establecimiento de criterios de selección

##### **Texto del marco nacional aplicable**

##### **Información adicional para el texto aplicable del marco nacional:**

Se establecerán criterios de selección relacionados con:

- Características de la entidad prestadora del servicio (experiencia, cualificación, recursos humanos y materiales, etc.).
- Características de la acción divulgadora o informativa (temática, grado de cobertura geográfica, etc.).
- Características del plan de asesoramiento (calidad del mismo).

#### 8.2.2.3.3.8. Importes (aplicables) y porcentajes de ayuda

##### **Texto del marco nacional aplicable**

##### **Información adicional para el texto aplicable del marco nacional:**

La intensidad de la ayuda será del 100% de los costes subvencionables, con un máximo de 1.500 euros por asesoramiento.

Conforme a lo establecido en el Marco Nacional, la ayuda por servicio de asesoramiento no podrá consistir en pagos directos a los destinatarios del asesoramiento.

#### 8.2.2.3.3.9. Verificabilidad y controlabilidad de las medidas o los tipos de operaciones

##### **8.2.2.3.3.9.1. Riesgo(s) en la aplicación de las medidas**

##### **Texto del marco nacional aplicable**

##### **Información adicional para el texto aplicable del marco nacional:**

Véase apartado general de riesgos en la aplicación de la Medida 2 (8.2.2.4.1).

##### **8.2.2.3.3.9.2. Acciones de mitigación**

##### **Texto del marco nacional aplicable**

##### **Información adicional para el texto aplicable del marco nacional:**

Véase apartado general de acciones de mitigación de la Medida 2 (8.2.2.4.2).

##### **8.2.2.3.3.9.3. Evaluación global de la medida**

Véase apartado general de evaluación de la Medida 2 (8.2.2.4.3).

#### 8.2.2.3.3.10. Metodología de cálculo del importe o el porcentaje de ayuda, en su caso

##### **Texto del marco nacional aplicable**

##### **Información adicional para el texto aplicable del marco nacional:**

Véase apartado general de la medida (8.2.2.5).

#### 8.2.2.3.3.11. Información específica de la operación

**Principios generales para garantizar recursos apropiados consistentes en personal cualificado y periódicamente formado y experiencia en materia de asesoramiento y solvencia en lo que respecta al ámbito de asesoramiento. Identificación de los elementos que cubrirá el asesoramiento.**

Texto del marco nacional aplicable

Información adicional para el texto aplicable del marco nacional:

Véase apartado general de la Medida 2 (8.2.2.6).

---

#### 8.2.2.3.4. Apoyo al asesoramiento ambiental para el desarrollo local (2.1.4)

##### Submedida:

- **2.1. Apoyo para contribuir a la obtención de servicios de asesoramiento**

##### 8.2.2.3.4.1. Descripción del tipo de operación

###### Texto del marco nacional aplicable

###### Información adicional para el texto aplicable del marco nacional:

Entre los problemas detectados en Andalucía se encuentra la escasa innovación para mejorar el comportamiento ambiental en las actividades productivas del medio rural debido a la escasa capacidad financiera, el envejecimiento de los jefes de explotación, la escasa diversificación empresarial, etc.

La ayuda en virtud de esta operación se destinará a ayudar a las PYMEs de los espacios naturales protegidos de las zonas rurales, a beneficiarse de los servicios de asesoramiento para mejorar los resultados económicos y medioambientales, así como el respeto del medio ambiente de sus explotaciones, empresas y/o inversiones.

Dentro de esta Operación se van a realizar, entre otras, actuaciones de asesoramiento a iniciativas de desarrollo sostenible, que incluye:

- Asistencia a los empresarios de los Espacios Naturales Protegidos para avanzar en la definición de sus modelos de negocio, entendido como el mecanismo por el cual busca generar ingresos y beneficios y cómo se planifica para servir a sus clientes.
- Estudio de la mejora de la oferta de productos y servicios de las empresas y de su conexión con los recursos naturales y equipamientos de uso público del espacio protegido.
- Asesoramiento para la mejora de su comportamiento ambiental.
- Planeamiento de iniciativas para apoyar el desarrollo local y la conservación del patrimonio.
- Apoyo técnico para la elaboración de planes de mejora continua de las empresas de acuerdo con los objetivos de conservación y desarrollo sostenible de los espacios naturales protegidos.
- Asesoramiento respecto a la implantación de sistemas de gestión de la calidad, en especial el procedimiento para la obtención de la licencia de uso de la marca Parque Natural de Andalucía y el sistema para la adhesión a la Carta Europea de Turismo Sostenible en Espacios Protegidos.

Este tipo de operación contribuirá por tanto a la promoción del desarrollo local en las zonas rurales de los Espacios Naturales Protegidos, mejorando los resultados económicos de las explotaciones y de las PYMES en base a la conservación y mantenimiento de la biodiversidad de su entorno.

##### 8.2.2.3.4.2. Tipo de ayuda

###### Texto del marco nacional aplicable

###### Información adicional para el texto aplicable del marco nacional:

La forma de la subvención y de la asistencia reembolsable de esta operación se realizará mediante el reembolso de costes subvencionables en que se haya efectivamente incurrido y realmente abonados.

La ayuda por servicio de asesoramiento no podrá consistir en pagos directos a los destinatarios del asesoramiento.

##### 8.2.2.3.4.3. Enlaces a otra legislación

###### Texto del marco nacional aplicable

###### Información adicional para el texto aplicable del marco nacional:

Las normas estatales y autonómicas de aplicación relacionadas con la operación son:

- Ley 42/2007, de 13 de diciembre, del Patrimonio Natural y de la Biodiversidad.
- Ley 5/2007, de 3 de abril, de la Red de Parques Nacionales.
- Ley 2/1989, de 18 de julio, del Inventario de espacios naturales protegidos de Andalucía.
- Ley 8/1999, de 27 de octubre, del Espacio Natural de Doñana.
- Decretos de Declaraciones de ZEC y aprobación de Planes de Ordenación de Recursos Naturales.
- Ley 2/1992, de 15 de junio, Forestal de Andalucía y Ley 43/2003, de 21 de noviembre, de Montes.
- Ley 8/2003, de 28 de octubre, de la flora y la fauna silvestre y Ley 42/2007, de 13 de diciembre, del Patrimonio Natural y de la Biodiversidad.
- Orden de 15 de diciembre de 2004, por la que se regula el Régimen Jurídico y el Procedimiento de Concesión de la Licencia de Uso de la marca Parque Natural de Andalucía.
- Recomendación 2003/361/CE de la Comisión del 6 de mayo de 2003 sobre la definición de microempresas, pequeñas y medianas empresas.

#### 8.2.2.3.4.4. Beneficiarios

##### **Texto del marco nacional aplicable**

##### **Información adicional para el texto aplicable del marco nacional:**

El beneficiario de la ayuda de esta operación será el prestador de los servicios de asesoramiento escogido por un procedimiento de selección abierto a organismos tanto públicos como privados. El procedimiento de selección será objetivo y excluirá a los candidatos que planteen conflictos de intereses.

#### 8.2.2.3.4.5. Costes subvencionables

##### **Texto del marco nacional aplicable**

##### **Información adicional para el texto aplicable del marco nacional:**

Los costes elegibles serán aquellos relacionados con la prestación del servicio, es decir, el coste incurrido para prestar el asesoramiento.

En todo caso para definir el coste unitario de cada tipo de asesoramiento se tendrán en cuenta los costes relacionados directamente con la prestación del servicio (costes salariales, desplazamientos, dietas, etc.) que se definirán, preferentemente, en función de tarifas oficiales (indemnizaciones por razones de servicio de la función pública o baremos establecidos por la Junta de Andalucía) y para cada tipo de asesoramiento.

#### 8.2.2.3.4.6. Condiciones de admisibilidad

##### **Texto del marco nacional aplicable**

##### **Información adicional para el texto aplicable del marco nacional:**

Para ser beneficiarias, las entidades solicitantes deben contar o comprometerse a adquirir los medios humanos y materiales mínimos que se establezcan en las bases reguladoras o en los pliegos de prescripciones técnicas y administrativas para cada tipo de asesoramiento.

Al realizar su tarea, los servicios de asesoramiento cumplirán las obligaciones de confidencialidad a que se hace referencia en el artículo 13, apartado 2, del Reglamento (UE) nº 1306/2013.

La cualificación del personal deberá cumplir con lo establecido en el apartado 8.2.2.6 de la Medida.

#### 8.2.2.3.4.7. Principios relativos al establecimiento de criterios de selección

##### **Texto del marco nacional aplicable**

##### **Información adicional para el texto aplicable del marco nacional:**

Se establecerán criterios de selección relacionados con:

- Características de la entidad prestadora del servicio (experiencia, cualificación, recursos humanos y materiales, etc.).
- Características de la acción divulgadora o informativa (temática, grado de cobertura geográfica, etc.).
- Características del plan de asesoramiento (calidad del mismo).

#### 8.2.2.3.4.8. Importes (aplicables) y porcentajes de ayuda

##### **Texto del marco nacional aplicable**

##### **Información adicional para el texto aplicable del marco nacional:**

La intensidad de la ayuda será del 100% de los costes subvencionables, con un máximo de 1.500 euros por asesoramiento.

Conforme a lo establecido en el Marco Nacional, la ayuda por servicio de asesoramiento no podrá consistir en pagos directos a los destinatarios del asesoramiento.

#### 8.2.2.3.4.9. Verificabilidad y controlabilidad de las medidas o los tipos de operaciones

##### **8.2.2.3.4.9.1. Riesgo(s) en la aplicación de las medidas**

##### **Texto del marco nacional aplicable**

##### **Información adicional para el texto aplicable del marco nacional:**

Véase apartado general de riesgos en la aplicación de la Medida 2 (8.2.2.4.1).

##### **8.2.2.3.4.9.2. Acciones de mitigación**

##### **Texto del marco nacional aplicable**

##### **Información adicional para el texto aplicable del marco nacional:**

Véase apartado general de acciones de mitigación de la Medida 2 (8.2.2.4.2)

##### **8.2.2.3.4.9.3. Evaluación global de la medida**

Toda la información se encuentra reflejada en los apartados anteriores referidos a la Verificabilidad y Controlabilidad de la Submedida.

#### 8.2.2.3.4.10. Metodología de cálculo del importe o el porcentaje de ayuda, en su caso

##### **Texto del marco nacional aplicable**

##### **Información adicional para el texto aplicable del marco nacional:**

En el caso de reembolso de costes subvencionables del artículo 67 letra a) del Reglamento (UE) nº 1303/2013, no será necesario realizar un cálculo de la ayuda.

#### 8.2.2.3.4.11. Información específica de la operación

**Principios generales para garantizar recursos apropiados consistentes en personal cualificado y periódicamente formado y experiencia en materia de asesoramiento y solvencia en lo que respecta al ámbito de asesoramiento. Identificación de los elementos que cubrirá el asesoramiento.**

Texto del marco nacional aplicable

Información adicional para el texto aplicable del marco nacional:

Véase apartado general de la Medida 2 (8.2.2.6).

### 8.2.2.3.5. Asesoramiento a explotaciones agrarias y PYMES del medio rural para la transformación digital y tecnológica (2.1.6)

#### Submedida:

- **2.1. Apoyo para contribuir a la obtención de servicios de asesoramiento**

#### 8.2.2.3.5.1. Descripción del tipo de operación

##### Texto del marco nacional aplicable

##### Información adicional para el texto aplicable del marco nacional:

Esta operación está destinada a apoyar el uso de los servicios de asesoramiento para impulsar la digitalización y mejora tecnológica del medio rural mediante la prestación del servicio a explotaciones agrarias, tanto agrícolas como ganaderas, y a las PYMES del medio rural.

Las zonas rurales se caracterizan a menudo por sufrir una triple brecha digital: las conexiones de banda ancha, el desarrollo de las capacidades y la utilización. Además de la falta de ofertas de redes de acceso a Internet de próxima generación, muchas poblaciones rurales carecen de los conocimientos digitales necesarios, y la utilización de las tecnologías digitales es menor que en las zonas urbanas.

Esta operación contribuirá a aumentar el desarrollo de capacidades y conocimientos unido de forma directa al asesoramiento para la implementación de tecnologías cuya base está relacionada con la digitalización, ello posibilitará el desarrollo empresarial y nuevos modelos de negocios.

Esta operación se enmarca dentro de las descritas en el artículo 58 bis del Reglamento (UE) nº 1305/2013 promoviendo el desarrollo económico y social de las zonas rurales y contribuyendo a una recuperación económica resiliente, sostenible y digital en consonancia, entre otras cosas, con los objetivos agroambientales y climáticos perseguidos por el Reglamento. En particular se alinea con los siguientes objetivos:

- La eficiencia en el uso de los recursos, en particular la agricultura de precisión e inteligente, la innovación, la digitalización y la modernización de la maquinaria y los equipos de producción;
- El acceso a tecnologías de la información y la comunicación (TIC) de alta calidad en las zonas rurales.

La ayuda en virtud de esta operación se destinará a ayudar a las PYMEs, agricultores y ganaderos del medio rural, a beneficiarse de los servicios de asesoramiento para la digitalización y transformación tecnológica.

Dentro de esta operación y a modo indicativo, se realizarán, entre otras, las siguientes actuaciones:

- Asistencia a los empresarios del medio rural para analizar el grado de madurez digital y tecnológico.
- Avanzar en la definición de sus modelos de negocio en base a las posibilidades de transformación digital y tecnológica, entendido como el mecanismo por el cual busca generar ingresos y beneficios.
- Estudio de las mejoras a implementar con análisis de la oportunidad respecto al beneficio esperado en relación con los costes.
- Apoyo técnico para la elaboración de planes de mejora continua de las empresas en el ámbito del asesoramiento.

Esta operación se programa bajo el focus área 2A “Mejorar la viabilidad de las explotaciones agrarias y la competitividad de todos los tipos de agricultura en todas las regiones, y promover las tecnologías agrícolas innovadoras y la gestión forestal sostenible, haciendo especial hincapié en: mejorar los resultados económicos de todas las explotaciones y facilitar la reestructuración y modernización de las mismas, en particular con objeto de incrementar su participación y orientación hacia el mercado, así como la diversificación agrícola”. Con incidencia

también en el focus área 6C “Fomentar la inclusión social, la reducción de la pobreza y el desarrollo económico en las zonas rurales, haciendo especial hincapié en: mejorar la accesibilidad a las tecnologías de la información y la comunicación (TIC) así como el uso y la calidad de ellas en las zonas rurales”.

#### 8.2.2.3.5.2. Tipo de ayuda

##### **Texto del marco nacional aplicable**

##### **Información adicional para el texto aplicable del marco nacional:**

La forma de la subvención y de la asistencia reembolsable de esta operación se realizará mediante el reembolso de costes subvencionables en que se haya efectivamente incurrido y realmente abonados.

La ayuda por servicio de asesoramiento no podrá consistir en pagos directos a los destinatarios del asesoramiento.

#### 8.2.2.3.5.3. Enlaces a otra legislación

##### **Texto del marco nacional aplicable**

##### **Información adicional para el texto aplicable del marco nacional:**

Esta operación se rige por el artículo 15 del Reglamento (UE) nº 1305/2013 y se relaciona, entre otra, con la siguiente normativa europea:

- Reglamento (UE) nº 1306/2013 del Parlamento Europeo y del Consejo, de 17 de diciembre de 2013, sobre la financiación, gestión y seguimiento de la Política Agrícola Común.
- Reglamento Delegado (UE) nº 807/2014 que completa al Reglamento (UE) nº 1305/2013.
- Recomendación 2003/361/CE de la Comisión del 6 de mayo de 2003, sobre la definición de microempresas, pequeñas y medianas empresas.
- Guidance document measure fiche “Advisory services, farm management and farm relief services”.

Además, los Estados miembros velarán, sin perjuicio de la legislación nacional relativa al acceso público a los documentos, que las autoridades designadas y los organismos privados seleccionados para prestar servicios de asesoramiento no revelen información personal o individual y datos que obtengan en su actividad de asesoramiento a otras personas en virtud del artículo 13.2 del Reglamento (UE) nº 1306/2013 del Parlamento Europeo y del Consejo de 17 de diciembre de 2013. Así, los Estados miembros garantizarán la separación entre asesoramiento y controles. En este sentido, sin perjuicio de la legislación nacional relativa al acceso público a los documentos, que las autoridades designadas y los organismos privados seleccionados para prestar servicios de asesoramiento no revelen información personal o individual y datos que obtengan en su actividad de asesoramiento a otras personas.

Finalmente la operación también se relaciona con la siguiente normativa nacional:

- Ley 38/2003, de 17 de noviembre, General de Subvenciones.
- Real Decreto 887/2006, de 21 de julio, por el que se aprueba el Reglamento de la Ley 38/2003, de 17 de noviembre, General de Subvenciones.
- Ley 30/1992, de 26 de noviembre, de Régimen Jurídico de las Administraciones Públicas y del Procedimiento Administrativo Común (Vigente hasta el 02/10/2016).
- Ley 39/2015, de 1 de octubre, del Procedimiento Administrativo Común
- Ley 40/2015, de 1 de octubre, de Régimen Jurídico del Sector Público
- Ley 9/2017, de 8 de noviembre, de Contratos del Sector Público, por la que se trasponen al ordenamiento jurídico español las Directivas del Parlamento Europeo y del Consejo 2014/23/UE y 2014/24/UE, de 26 de



febrero de 2014.

- Ley 19/1995, de 4 de julio, de modernización de las explotaciones agrarias.
- Ley 35/2011, de 4 de octubre, sobre titularidad compartida de las explotaciones agrarias.
- Decreto Legislativo 1/2010, de 2 de marzo, por el que se aprueba el Texto Refundido de la Ley General de la Hacienda Pública de la Junta de Andalucía.
- Decreto 282/2010, de 4 de mayo, por el que se aprueba el Reglamento de los Procedimientos de Concesión de Subvenciones de la Administración de la Junta de Andalucía.

#### 8.2.2.3.5.4. Beneficiarios

##### **Texto del marco nacional aplicable**

##### **Información adicional para el texto aplicable del marco nacional:**

El beneficiario de la ayuda será el prestador de los servicios de asesoramiento escogido por un procedimiento de selección abierto a organismos tanto públicos como privados. El procedimiento de selección será objetivo y excluirá a los candidatos que planteen conflictos de intereses.

#### 8.2.2.3.5.5. Costes subvencionables

##### **Texto del marco nacional aplicable**

##### **Información adicional para el texto aplicable del marco nacional:**

Los gastos elegibles serán los establecidos para el tipo de asesoramiento prestado, es decir, los gastos necesarios para la prestación del servicio de asesoramiento tal y como se definan en los correspondientes pliegos para la selección de las entidades de asesoramiento.

En todo caso para definir el coste unitario de cada tipo de asesoramiento se tendrán en cuenta los costes relacionados directamente con la prestación del servicio (costes salariales, desplazamientos, material, etc.), que se definirán para cada tipo de asesoramiento.

#### 8.2.2.3.5.6. Condiciones de admisibilidad

##### **Texto del marco nacional aplicable**

##### **Información adicional para el texto aplicable del marco nacional:**

Para ser beneficiarias, las entidades solicitantes deben contar o comprometerse a adquirir los medios humanos y materiales mínimos que se establezcan en los pliegos de prescripciones técnicas y administrativas para cada tipo de asesoramiento.

Al realizar su tarea, los servicios de asesoramiento cumplirán las obligaciones de confidencialidad a las que se hace referencia en el artículo 13, apartado 2, del Reglamento (UE) nº 1306/2013.

La cualificación del personal deberá cumplir con lo establecido en el apartado 8.2.2.6 de la Medida.

#### 8.2.2.3.5.7. Principios relativos al establecimiento de criterios de selección

##### **Texto del marco nacional aplicable**

##### **Información adicional para el texto aplicable del marco nacional:**

Se establecerán criterios de selección relacionados con tres aspectos fundamentales del servicio:

- Solvencia de la entidad prestadora del servicio.

- Calidad del servicio, valorando la cualificación.
- Características del plan de asesoramiento teniendo en cuenta la adecuación de la temática propuesta al tipo de asesoramiento que se va a prestar, el alcance territorial o la integración y complementariedad con otras acciones de divulgación o de adquisición de conocimientos.

#### 8.2.2.3.5.8. Importes (aplicables) y porcentajes de ayuda

##### **Texto del marco nacional aplicable**

##### **Información adicional para el texto aplicable del marco nacional:**

La intensidad de la ayuda será del 100% de los costes subvencionables, con un máximo de 1.500 euros por asesoramiento.

Conforme a lo establecido en el Marco Nacional, la ayuda por servicio de asesoramiento no podrá consistir en pagos directos a los destinatarios del asesoramiento.

#### 8.2.2.3.5.9. Verificabilidad y controlabilidad de las medidas o los tipos de operaciones

##### **8.2.2.3.5.9.1. Riesgo(s) en la aplicación de las medidas**

##### **Texto del marco nacional aplicable**

##### **Información adicional para el texto aplicable del marco nacional:**

Véase información a nivel de medida.

##### **8.2.2.3.5.9.2. Acciones de mitigación**

##### **Texto del marco nacional aplicable**

##### **Información adicional para el texto aplicable del marco nacional:**

Véase información a nivel de medida.

##### **8.2.2.3.5.9.3. Evaluación global de la medida**

Véase información a nivel de medida.

#### 8.2.2.3.5.10. Metodología de cálculo del importe o el porcentaje de ayuda, en su caso

##### **Texto del marco nacional aplicable**

##### **Información adicional para el texto aplicable del marco nacional:**

Véase información a nivel de medida.

#### 8.2.2.3.5.11. Información específica de la operación

Principios generales para garantizar recursos apropiados consistentes en personal cualificado y periódicamente formado y experiencia en materia de asesoramiento y solvencia en lo que respecta al ámbito de asesoramiento.

##### **Identificación de los elementos que cubrirá el asesoramiento**

No procede.

**Si procede, excepción específica que permita dar apoyo a infraestructuras a mayor escala en relación con las inversiones en banda ancha y energías renovables**

No procede.

**Información sobre la aplicación del período de gracia contemplado en el artículo 2, apartado 3, del**

**Reglamento Delegado (UE) nº 807/2014**

No procede.

**Las normas mínimas de eficiencia energética a que se refiere el artículo 13, letra c), del Reglamento Delegado (UE) nº 807/2014**

No procede.

**Definición de los límites mencionados en el artículo 13, letra e), de [DA RD – C(2014)1460]**

No procede.

---

### 8.2.2.3.6. Programa de formación de asesores (2.3.1)

#### Submedida:

- **2.3. Apoyo a la formación de asesores**

#### 8.2.2.3.6.1. Descripción del tipo de operación

##### Texto del marco nacional aplicable

##### Información adicional para el texto aplicable del marco nacional:

Este tipo de operación está destinado a formar a los técnicos para trabajar en los servicios de asesoramiento para mejorar su cualificación profesional en aspectos técnicos que permitan mejorar el rendimiento económico de las explotaciones y la sostenibilidad medioambiental.

La operación implicará acciones de formación inicial y de formación continua con metodologías participativas, que permitan a los alumnos/as adquirir destrezas profesionales y metodológicas para prestar un servicio de asesoramiento adecuado a los agricultores y ganaderos. Las acciones formativas que reciban los asesores deberán abordar aspectos relacionados con:

- Las obligaciones, que deberá cumplir la explotación, derivadas de los requisitos legales de gestión o normas de buenas condiciones agrarias y medioambientales.
- Conocimientos de las prácticas agrarias beneficiosas para el clima y el medio ambiente.
- Formación tecnológica específica que permita fomentar la modernización de las explotaciones, la consolidación de la competitividad, la integración sectorial, la innovación y la orientación al mercado.
- Aspectos relacionados con la gestión empresarial, comercialización y emprendimiento.
- Formación específica en prevención y seguridad laboral relacionadas con la explotación agraria.
- El asesoramiento específico para jóvenes agricultores que se incorporen a la actividad agraria.
- Temas relacionados con la eficiencia energética de las explotaciones.
- Formación en aspectos como el uso más eficiente de insumos (agua, energía, fertilizantes, etc.), la conservación y mejora ambiental, el aprovechamiento de subproductos, el mantenimiento del suelo y la biodiversidad.
- Formación en sistemas sostenibles de producción como la producción ecológica o integrada.
- Asesoramiento a los Sistemas de Dehesa.
- Aspectos relacionados con el uso eficiente del agua, el mantenimiento del suelo, la dehesa y la biodiversidad.
- Temas relacionados con la sanidad y el bienestar animal.
- Formación específica para apoyar el asesoramiento de la agroindustria en todo lo relacionado con la transformación de productos agroalimentarios, implantación de sistemas de calidad y medioambiental, trazabilidad, valorización de subproductos, comercialización, marketing y búsqueda de nuevos mercados.

Se excluye de esta operación la formación de asesores para la gestión forestal sostenible y preservar la biodiversidad, que será objeto de otra operación.

Se implementarán a través de cursos de formación, talleres y sesiones de orientación.

Los cursos de formación se centrarán en sesiones específicas para alcanzar objetivos de formación concretos en función de los destinatarios. Se realizan cursos de formación inicial que permitirá abordar los principales aspectos relacionados con los servicios que deben prestar los asesores.

Además se contará con programas de formación continua de los asesores ya incorporados, que se realizarán preferentemente mediante talleres, jornadas y seminarios. También se utilizará la plataforma de gestión del conocimiento, donde los asesores dispondrán de información actualizada sobre los diferentes temas, expuestos anteriormente.

Los talleres consistirán en reuniones temáticas o foros para hacer frente a un tema específico.

Las sesiones de orientación serían un servicio más personalizado con el objetivo de dar respuestas a necesidades específicas.

Los cursos y seminarios de formación e-learning también podrían ser elegibles para recibir apoyo.

En esta línea, la formación de asesores, como parte fundamental de los servicios de asesoramiento a explotaciones, posibilita el cumplimiento de los objetivos transversales, al configurarse bajo la premisa de un asesoramiento integral con respecto a normas de gestión, gestión de riesgos, buenas prácticas medioambientales, bienestar animal, etc.; y de los servicios de asesoramiento específico, que atiende cuestiones como sanidad animal y vegetal, explotaciones de dehesa, producción integrada, producción ecológica, uso eficiente del agua o la eficiencia energética.

Este tipo de operación potenciará la mejora los resultados económicos y la competitividad de las explotaciones y productores primarios sin olvidarse de la mejora de sostenibilidad ambiental en todos los pasos de proceso productivo.

#### 8.2.2.3.6.2. Tipo de ayuda

##### **Texto del marco nacional aplicable**

##### **Información adicional para el texto aplicable del marco nacional:**

Las formas de ayuda podrán ser las siguientes:

- Reembolso de costes subvencionables en que se haya efectivamente incurrido y que hayan sido realmente abonados, conforme al artículo 67.1.a) del Reglamento (UE) núm. 1303/2013.
- Reembolso de los costes subvencionables de la operación sobre la base de un tipo fijo de hasta el 40% de los gastos directos de personal subvencionables conforme al artículo 68 ter apartado 1 del Reglamento (UE) núm. 1303/2013.

#### 8.2.2.3.6.3. Enlaces a otra legislación

##### **Texto del marco nacional aplicable**

##### **Información adicional para el texto aplicable del marco nacional:**

Esta operación se rige por el art. 15 del Reglamento (UE) nº 1305/2013 y se relaciona, entre otra, con la siguiente normativa europea:

- Reglamento Delegado (UE) nº 807/2014 que completa al Reglamento (UE) nº 1305/2013.
- Reglamento (UE) nº 702/2014 de la Comisión de 25 de junio de 2014 por el que se declaran determinadas categorías de ayudas en los sectores agrícola y forestal y en las zonas rurales compatibles con el mercado interior en aplicación de los artículos 107 y 108 del Tratado de Funcionamiento de la Unión Europea.
- Guidance document measure fiche “Advisory services, farm management and farm relief services”.

Finalmente la operación también se relaciona con la siguiente normativa nacional:

- Ley 38/2003, de 17 de noviembre, General de Subvenciones.
- Real Decreto 887/2006, de 21 de julio, por el que se aprueba el Reglamento de la Ley 38/2003, de 17 de

noviembre, General de Subvenciones.

- Ley 30/1992, de 26 de noviembre, de Régimen Jurídico de las Administraciones Públicas y del Procedimiento Administrativo Común. (vigente hasta el 02/10/2016)
- Ley 39/2015, de 1 de octubre, del Procedimiento Administrativo Común (Entrada en vigor el 02/10/2016).
- Ley 40/2015, de 1 de octubre, de Régimen Jurídico del Sector Público (Entrada en vigor el 02/10/2016)
- Ley 9/2017, de 8 de noviembre, de Contratos del Sector Público, por la que se trasponen al ordenamiento jurídico español las Directivas del Parlamento Europeo y del Consejo 2014/23/UE y 2014/24/UE, de 26 de febrero de 2014.
- Decreto Legislativo 1/2010, de 2 de marzo, por el que se aprueba el Texto Refundido de la Ley General de la Hacienda Pública de la Junta de Andalucía.

#### 8.2.2.3.6.4. Beneficiarios

##### **Texto del marco nacional aplicable**

##### **Información adicional para el texto aplicable del marco nacional:**

El beneficiario de la ayuda será el prestador de servicios de formación de asesores, que en el caso de esta operación será el organismo público competente en materia de formación agraria de la Junta de Andalucía.

#### 8.2.2.3.6.5. Costes subvencionables

##### **Texto del marco nacional aplicable**

##### **Información adicional para el texto aplicable del marco nacional:**

Gastos asociados a la organización y prestación de las actividades de formación de asesores, entendidos como aquellos gastos incurridos en la ejecución de la actividad. Entre ellos se incluyen, con carácter no exhaustivo, los siguientes:

- La parte proporcional de los salarios de los empleados que formen parte de la estructura de la entidad prestadora de los servicios asignable a la preparación e impartición de la formación. O en su caso, los salarios de los empleados contratados específicamente para las actividades formativas y los honorarios de los profesores colaboradores.
- Los gastos de viaje y de alojamiento y las dietas de personal propio asignado al proyecto.
- Los gastos de elaboración y edición de material didáctico y divulgativo (tanto en soporte papel como electrónico).
- Material fungible para actividades de formación.
- El coste vinculado al funcionamiento de las instalaciones donde se realiza la actividad (tanto las aulas como las instalaciones agrarias y agroindustriales utilizadas para la formación práctica).
- Los costes derivados del alojamiento de los alumnos durante el curso.
- Los costes derivados de las visitas colectivas (gastos de viaje, de alojamiento y de manutención) programadas dentro de las acciones formativas.
- La divulgación de las actividades y el proceso de animación para promover la participación.
- Los seguros de accidente, intervención quirúrgica, hospitalización, asistencia médica y responsabilidad civil que cubran a los asistentes a las actividades.
- Los gastos de asistencias técnicas y arrendamiento de maquinaria y equipos son elegibles, excluyéndose otros costes ligados al contrato de arrendamiento tales como márgenes del arrendador, intereses de costes de refinanciación, gastos generales y gastos de seguro.

- Otros gastos debidamente justificados relacionados con las acciones formativas.

Los costes de personal se podrán subvencionar haciendo uso de la opción de costes simplificados de baremos estándar de costes unitarios establecida en el artículo 67.1.b) del Reglamento (UE) núm. 1303/2013.

Los costes indirectos que formen parte de la actuación se subvencionarán haciendo uso de la opción de costes simplificados de financiación a tipo fijo de los gastos de personal conforme a los artículos 67.1.d), 67.5.c) y 68.1.b) del Reglamento (UE) núm. 1303/2013.

#### 8.2.2.3.6.6. Condiciones de admisibilidad

##### **Texto del marco nacional aplicable**

##### **Información adicional para el texto aplicable del marco nacional:**

Para acogerse a este tipo de operación el prestador de los servicios de formación de asesores deberá estar debidamente capacitado en términos de cualificación del personal y formación periódica para llevar a cabo tales tareas.

#### 8.2.2.3.6.7. Principios relativos al establecimiento de criterios de selección

##### **Texto del marco nacional aplicable**

##### **Información adicional para el texto aplicable del marco nacional:**

Al tratarse de un organismo público con competencias en materia de formación agraria, no se establecen criterios de selección.

#### 8.2.2.3.6.8. Importes (aplicables) y porcentajes de ayuda

##### **Texto del marco nacional aplicable**

##### **Información adicional para el texto aplicable del marco nacional:**

La intensidad de la ayuda es el 100% de los costes subvencionables.

El coste máximo será de 200.000 euros por tres años e itinerario formativo, entendido como la realización del curso de formación inicial y posteriormente la participación en las actividades de formación continua de los asesores, con un máximo de 25 alumnos por cada itinerario formativo.

#### 8.2.2.3.6.9. Verificabilidad y controlabilidad de las medidas o los tipos de operaciones

##### **8.2.2.3.6.9.1. Riesgo(s) en la aplicación de las medidas**

##### **Texto del marco nacional aplicable**

##### **Información adicional para el texto aplicable del marco nacional:**

A nivel comunitario se han identificado una serie de riesgos asociados a esta tipología de operaciones que se relacionan a continuación:

##### **R4. Procedimientos de contratación pública**

Ausencia de listas de control detalladas para el seguimiento de los procedimientos de contratación pública, y permitir una adecuada pista de auditoría de los controles efectuados.

Falta de formación especializada para el diseño, desarrollo y control de los procedimientos de contratación pública.

Inexistencia de un procedimiento adecuado para la aplicación de reducciones y sanciones por incumplimientos de las normas de contratación pública.

## **R8. Aplicaciones informáticas**

Ausencia de herramientas TIC adecuadas que beneficien tanto la gestión de la Autoridad de Gestión, como los procedimientos del beneficiario.

## **R9. Solicitudes de pago**

Deficiencias en la cumplimentación y presentación de las solicitudes de pago por parte de los beneficiarios, así como en la documentación que acompaña a la misma, como es el caso de ausencia de información sobre el número de identificación de los equipos en las correspondientes facturas.

Falta de correspondencia entre los costes aprobados y los gastos finalmente justificados y solicitados a pago.

Limitada aplicación del principio de proporcionalidad de incumplimientos detectados durante los controles de la solicitud de pago.

Doble financiación o incompatibilidad de la ayuda con respecto a otras operaciones financiadas por el FEAGA o por otros fondos comunitarios y nacionales.

Además de estos riesgos constatados por la Comisión, de la experiencia adquirida por el Organismo Pagador en el Marco de programación anterior, y principalmente a raíz de constataciones efectuadas por distintos Organismos de control, tanto comunitarios como nacionales, se han identificado determinados riesgos específicos que han sido tenidos en cuenta en el diseño de la medida:

## **R1. Condiciones para ser beneficiario**

En el caso de actuaciones desarrolladas directamente por la Administración regional, se hace necesario establecer una separación nítida entre el Órgano encargado de la gestión de la actuación, y el Órgano encargado del control y declaración al FEADER de los gastos.

## **R2. Moderación de costes**

Deficiencias en los controles administrativos para garantizar la moderación de costes, principalmente debido de una falta de pista de auditoría de las comprobaciones efectuadas.

Falta de claridad en las bases reguladoras, o en los procesos de encomienda o licitación –según sea el caso-, sobre los compromisos que adquiere el beneficiario para acreditar ante la administración la moderación de los costes de la actuación propuesta.

## **R3. Sistemas de control**

Carencias en las bases reguladoras, o en los procesos de encomienda o licitación –según sea el caso-, al no ser requerida a los beneficiarios determinada documentación necesaria para poder realizar correctamente los controles.

Falta de detalle en los procedimientos respecto de las comprobaciones a realizar para garantizar un adecuado control de los requisitos y compromisos recogidos en las bases reguladoras.

Ausencia de pista de auditoría de las comprobaciones efectuadas en cada fase del procedimiento de control.

Carencia de una formación adecuada para la correcta ejecución de determinadas verificaciones.

Riesgo de existencia de doble financiación irregular de ayudas.

La experiencia de las auditorías en el período 2007-2013 pone de manifiesto la necesidad de mejorar la pista de auditoría de los gastos de dietas por alojamiento y desplazamiento y el control que sobre la justificación debe hacer el órgano gestor, así como la oportuna limitación de los precios para asegurar una moderación de los costes.

Duplicidad de Ayudas.



Gastos de personal.

Dietas y Desplazamientos.

#### **8.2.2.3.6.9.2. Acciones de mitigación**

**Texto del marco nacional aplicable**

**Información adicional para el texto aplicable del marco nacional:**

Ver Anexo “Capítulo 8.2 Medida 2”.

#### **8.2.2.3.6.9.3. Evaluación global de la medida**

Toda la información se encuentra reflejada en los apartados anteriores referidos a la verificabilidad y controlabilidad de la operación.

#### **8.2.2.3.6.10. Metodología de cálculo del importe o el porcentaje de ayuda, en su caso**

**Texto del marco nacional aplicable**

**Información adicional para el texto aplicable del marco nacional:**

Véase apartado general de la Medida 2 (8.2.2.5).

#### **8.2.2.3.6.11. Información específica de la operación**

**Principios generales para garantizar recursos apropiados consistentes en personal cualificado y periódicamente formado y experiencia en materia de asesoramiento y solvencia en lo que respecta al ámbito de asesoramiento. Identificación de los elementos que cubrirá el asesoramiento.**

Texto del marco nacional aplicable.

Información adicional para el texto aplicable del marco nacional:

Véase apartado general de la Medida 2 (8.2.2.6).

## 8.2.2.4. Verificabilidad y controlabilidad de las medidas o los tipos de operaciones

### 8.2.2.4.1. Riesgo(s) en la aplicación de las medidas

#### Texto del marco nacional (2014ES06RDNF001 – v5.1 - Adoptado por la CE):

No se contempla en el Marco Nacional.

#### Información adicional para el texto aplicable del marco nacional:

Se han identificado los riesgos a nivel de medida para todas las operaciones (salvo para la operación 2.3.1 que tiene un tratamiento específico en el apartado correspondiente de la citada operación) que se relacionan a continuación, Ver Anexo “Capítulo 8.2 Medida 2”:

#### R4. Procedimientos de contratación pública

Ausencia de listas de control detalladas para el seguimiento de los procedimientos de contratación pública, y permitir una adecuada pista de auditoría de los controles efectuados.

Falta de formación especializada para el diseño, desarrollo y control de los procedimientos de contratación pública.

Inexistencia de un procedimiento adecuado para la aplicación de reducciones y sanciones por incumplimientos de las normas de contratación pública.

#### R7. Selección de beneficiarios

Existencia de criterios de selección ambiguos, o bien, difícilmente verificables y controlables.

Establecimiento de un número excesivo de criterios de priorización, algunos no vinculados con el logro de los objetivos perseguidos en el Programa, que dificultan la verificación del cumplimiento de los mismos, así como otros sin valor real a la hora de priorizar solicitudes de ayuda.

Ausencia de criterios de selecciones dirimentes, aplicables en caso de empate de puntos tras la aplicación de los criterios principales.

Existencia de criterios de selección asociados a obligaciones que adquiere el beneficiario, cuyo control debe realizarse con posterioridad al momento de concesión de la ayuda, y cuyo incumplimiento podría suponer la no admisibilidad del solicitante como beneficiario de las ayudas.

El prorrateo del presupuesto disponible entre todos los solicitantes de una convocatoria de ayudas conculca el cumplimiento de una adecuada selección de operaciones.

#### R8. Aplicaciones informáticas

Ausencia de herramientas TIC adecuadas que beneficien tanto la gestión de la Autoridad de Gestión como los procedimientos del beneficiario.

#### R9. Solicitudes de pago

Deficiencias en la cumplimentación y presentación de las solicitudes de pago por parte de los beneficiarios, así como en la documentación que acompaña a la misma, como es el caso de ausencia de información sobre el número de identificación de los equipos en las correspondientes facturas.

Falta de correspondencia entre los costes aprobados y los gastos finalmente justificados y solicitados a pago.

Limitada aplicación del principio de proporcionalidad de incumplimientos detectados durante los controles de la solicitud de pago.

Doble financiación o incompatibilidad de la ayuda con respecto a otras operaciones financiadas por el FEAGA o por otros fondos comunitarios y nacionales.

Además de estos riesgos constatados por la Comisión, de la experiencia adquirida por el Organismo Pagador en el Marco de programación anterior, y principalmente a raíz de constataciones efectuadas por distintos Organismos de control, tanto comunitarios como nacionales, se han identificado determinados riesgos específicos que han sido tenidos en cuenta en el diseño de la medida:

### **R1. Condiciones para ser beneficiario**

En el caso de actuaciones directas es necesario establecer una separación nítida entre el promotor (beneficiario) de una actuación (en este caso la propia Junta de Andalucía) y el Órgano encargado de la gestión y control del expediente FEADER.

### **R2. Moderación de costes**

Deficiencias en los controles administrativos para garantizar la moderación de costes, principalmente debido de una falta de pista de auditoría de las comprobaciones efectuadas.

Falta de claridad en las bases reguladoras, o en los procesos de encomienda o licitación –según sea el caso-, sobre los compromisos que adquiere el beneficiario para acreditar ante la administración la moderación de los costes de la actuación propuesta.

### **R3. Sistemas de control**

Carencias en las bases reguladoras, o en los procesos de encomienda o licitación –según sea el caso-, al no ser requerida a los beneficiarios determinada documentación necesaria para poder realizar correctamente los controles.

Falta de detalle en los procedimientos respecto de las comprobaciones a realizar para garantizar un adecuado control de los requisitos y compromisos recogidos en las bases reguladoras.

Ausencia de pista de auditoría de las comprobaciones efectuadas en cada fase del procedimiento de control.

Carencia de una formación adecuada para la correcta ejecución de determinadas verificaciones.

Riesgo de existencia de doble financiación irregular de ayudas.

Ausencia de unos criterios homogéneos aplicables a esta tipología de ayudas para determinar la elegibilidad de los gastos de personal (salario base, complementos salariales, pluses, etc.)

Ausencia de una adecuada justificación de los gastos en concepto de dietas y desplazamientos.

#### **8.2.2.4.2. Acciones de mitigación**

##### **Texto del marco nacional (2014ES06RDNF001 – v5.1 - Adoptado por la CE):**

No se contempla en el Marco Nacional.

##### **Información adicional para el texto aplicable del marco nacional:**

Los riesgos anteriormente enumerados se han tenido en cuenta en el diseño de la medida, en especial de cara a garantizar la verificabilidad y controlabilidad de los distintos requisitos y compromisos.

En cualquier caso, de forma previa a la publicación de las Bases que regulen estas ayudas, el Organismo Pagador continuará trabajando para garantizar que todos los aspectos contenidos en las mismas permitan su adecuado control posterior.

Adicionalmente, estos aspectos también serán tenidos en cuenta en el diseño de los Manuales de Procedimientos y Planes de Controles desarrollados por las Unidades Gestoras.

Se han identificado las acciones de mitigación a nivel de medida para todas las operaciones; no obstante en la operación 2.3.1 se realiza un diagnóstico específico en el apartado correspondiente de la citada operación.

En relación a los mecanismos previstos para minimizar los riesgos identificados a continuación se presenta un resumen (ver Anexo “Capítulo 8.2 Medida 2”, para mayor detalle):

#### **R4. Procedimiento de contratación pública.**

Exigencia de un nivel mínimo de capacitación y conocimientos sobre contratación pública al personal técnico encargado de llevar a cabo los controles administrativos y sobre el terreno de estas ayudas, con la posibilidad de participación durante las actuaciones de control, especialmente las realizadas durante los controles sobre el terreno, de los Servicios específicos de Contratación de las Consejerías implicadas en la gestión y control de las ayudas, etc.

#### **R7. Selección de beneficiarios.**

Para garantizar la transparencia de los criterios de selección definidos, tanto estos como su metodología de aplicación se establecerán en las correspondientes bases reguladoras, o en los procesos de encomienda o licitación –según sea el caso-. Dichos criterios deberán haber sido aprobados por el Comité de seguimiento.

Se establecerá un criterio final que sirva para dirimir eventuales empates de puntuación. En ningún caso se podrá optar al prorrateo entre las solicitudes recibidas.

#### **R8. Aplicaciones informáticas**

Para la gestión de esta medida se contará con una aplicación informática que posibilite el seguimiento y control de los expedientes, con implementación en la misma de todos los controles que sean posibles y que se encuentren relacionados en los distintos Manuales de gestión, comprendiendo desde la fase de solicitud de la ayuda, solicitud de pago y control sobre el terreno.

Difusión interna.

Difusión externa.

#### **R 9. Solicitudes de pago**

Se incrementarán las actuaciones de formación y asesoramiento a los beneficiarios, de cara a garantizar una correcta cumplimentación de la solicitud de pago y evitar errores en las mismas.

Se elaborarán modelos de “solicitud de pago” y “justificación de la inversión”, para facilitar la presentación de los mismos por parte de los beneficiarios.

#### **R1. Condiciones para ser beneficiario.**

Al objeto de asegurar la concurrencia, transparencia, publicidad de las ayudas, se detallarán con precisión las condiciones de admisibilidad que deben reunir los solicitantes para ser beneficiarios de estas ayudas a través de la correspondiente Orden de Bases Reguladoras y de Convocatoria que se publicará en el Boletín Oficial de la Junta de Andalucía, o bien en los procesos de encomienda o licitación en el caso de ayudas directas.

Para garantizar una adecuada información por parte de los beneficiarios, se potenciará la difusión externa a través de una página web, a la cual tenga acceso toda la ciudadanía, y donde se detalle la normativa de aplicación, las convocatorias, el estado de las mismas y anuncios relacionados.

#### **R2. Moderación de costes**

En casos en los que proceda el reembolso de costes efectivos, se verificará a través de los siguientes métodos, de modo alternativo o conjunto:

Presentación de tres ofertas en fase de solicitud de ayuda.

Actuación en su caso, de un Comité de Evaluación.

Se detallará en las Bases Regulatoras, o en los procesos de encomienda o licitación.

### **R3. Sistemas de verificación y control.**

En las bases reguladoras, o en los procesos de encomienda o licitación –según sea el caso-, se especificará la documentación que deberá aportar el beneficiario para que la unidad gestora pueda llevar a cabo todas las verificaciones necesarias sobre las solicitudes presentadas, y en especial la relacionada con la admisibilidad del beneficiario, subvencionabilidad de la inversión, moderación de costes, doble financiación, fiabilidad del solicitante, y modificación de inversiones previstas. Igualmente, se requerirá al beneficiario que aporte un nivel de detalle adecuado en su solicitud.

#### **8.2.2.4.3. Evaluación global de la medida**

##### **Texto del marco nacional (2014ES06RDNF001 – v5.1 - Adoptado por la CE):**

No se contempla en el Marco Nacional.

##### **Información adicional para el texto aplicable del marco nacional:**

Toda información se encuentra reflejada en los apartados anteriores referidos a Verificabilidad y Controlabilidad de la Medida.

Ver Anexo “Capítulo 8.2 Varias medidas- Informe de evaluación de la verificabilidad y controlabilidad de las medidas incluidas en el PDR 2014-2020”.

#### **8.2.2.5. Metodología de cálculo del importe o el porcentaje de ayuda, en su caso**

##### **Texto del marco nacional (2014ES06RDNF001 – v5.1 - Adoptado por la CE):**

No se contempla en el Marco Nacional.

##### **Información adicional para el texto aplicable del marco nacional:**

En el caso de que se recurra a procesos de licitación pública para la ejecución de las actuaciones, la ayuda será el reembolso de costes conforme al apartado 1.a) del art. 67 del Reglamento (UE) nº 1303/2013.

Al tratarse del pago de los costes elegibles y baremos estándar en su caso, acompañado de una subvención del 100%, y de reembolso de costes subvencionables del artículo 67 letra a) del Reglamento (UE) nº 1303/2013, no es necesario realizar un cálculo de ayudas.

En el caso de que la ayuda consista en subvenciones a las entidades prestadoras de los servicios de asesoramiento reembolsando el coste por asesoramiento aplicado al total de asesoramientos prestados, se hará uso de costes simplificados, conforme a lo dispuesto en el artículo 67.1.b) del Reglamento (UE) nº 1303/2013 del Parlamento Europeo y del Consejo de 17 de diciembre, reduciéndose así la carga administrativa y la tasa de error.

En las bases reguladoras o en los pliegos de la licitación habrá que definir, para cada tipo de operación y actuación, el término asesoramiento o formación en su caso, en cuanto a las actuaciones en campo y resto de especificaciones y con carácter previo será necesario realizar el correspondiente estudio de costes para fijar el valor unitario, con el límite establecido de los 1.500 euros/asesoramiento y 200.000 euros por tres años e itinerario formativo.

#### **8.2.2.6. Información específica de la medida**

**Principios generales para garantizar recursos apropiados consistentes en personal cualificado y periódicamente formado y experiencia en materia de asesoramiento y solvencia en lo que respecta al ámbito de asesoramiento. Identificación de los elementos que cubrirá el asesoramiento**

**Texto del marco nacional (2014ES06RDNF001 – v5.1 - Adoptado por la CE):**

A establecer mediante directrices elaboradas por consenso y fijadas por cada Comunidad Autónoma en sus pliegos de condiciones para las licitaciones de los servicios a seleccionar y en su caso a contratar.

**Información adicional para el texto aplicable del marco nacional:**

Las entidades beneficiarias deberán presentar un plan de asesoramiento, donde especifiquen la cualificación del personal asesor. A dicho personal se le exigirá titulación académica relacionada con las materias objeto de asesoramiento y/o experiencia o formación específica en las mismas. En las convocatorias públicas para la selección de las entidades se establecerán los criterios de titulación y/o experiencia que deberá cumplir el personal asesor, en función de la tipología del asesoramiento.

Sin perjuicio de los programas de formación que establezcan las entidades de asesoramiento para garantizar la formación del personal, el Organismo público competente en materia de formación agraria de la Junta de Andalucía establecerá programas de formación específicos, para garantizar la formación continua de los asesores, que se exigirá como requisito obligatorio para ejercer la actividad subvencionada.

La formación continua consistirá en acciones formativas para el reciclaje del personal de los diferentes tipos de asesoramiento.

En su caso, de conformidad con el artículo 7 del Reglamento de Ejecución FEADER, las convocatorias de las licitaciones contempladas en el artículo 15.3 del Reglamento (UE) nº 1305/2013 seguirán las normas de la Unión y nacionales de contratación pública aplicable. Se tendrán debidamente en cuenta el grado de cumplimiento por los solicitantes de los requisitos mencionados en el artículo 15.3 del Reglamento (UE) nº 1305/2013, es decir:

Las autoridades o los organismos seleccionados para prestar servicios de asesoramiento dispondrán de recursos adecuados en términos de personal cualificado que reciba formación periódica y de experiencia y fiabilidad en materia de asesoramiento en los ámbitos en los que presten el servicio. Los beneficiarios de este tipo de operación serán escogidos mediante un procedimiento de selección abierto a organismos tanto públicos como privados. El procedimiento de selección será objetivo y excluirá a los candidatos que planteen conflictos de intereses.

Para ser beneficiarias, las entidades solicitantes deben contar o comprometerse a adquirir los medios humanos y materiales mínimos que se establezcan en las bases reguladoras o en los pliegos de prescripciones técnicas y administrativas para cada tipo de asesoramiento.

Al realizar su tarea, los servicios de asesoramiento cumplirán las obligaciones de confidencialidad a que se hace referencia en el artículo 13, apartado 2, del Reglamento (UE) nº 1306/2013.

La Comunidad Autónoma de Andalucía pondrá a disposición de los destinatarios potenciales preferiblemente por medios electrónicos, la lista de organismos seleccionados.

Específicamente para la submedida 2.3:

El órgano gestor cuenta con personal técnico e investigador expertos en diferentes sectores productivos y amplia experiencia en la realización de actividades formativas y de divulgación en el ámbito agrario y forestal. Además cuenta con 18 centros distribuidos por la Comunidad Autónoma Andaluza en los que se dispone de aulas, equipamiento informático, parcelas experimentales, laboratorios, invernaderos, maquinaria, etc., que permite abordar con total garantía las acciones prácticas de las actividades formativas. También se dispone de una Plataforma de Gestión del Conocimiento y de una plataforma para actividades de teleformación. El personal científico – técnico del organismo público con competencias en formación agraria está ampliamente cualificado para poder impartir las acciones formativas expuestas y participa en proyectos de investigación y experimentación competitivos, por lo que está preparado para transferir al sector las innovaciones tecnológicas que se producen.

En las convocatorias de los diferentes proyectos formativos se establecerá claramente la fuente de financiación, y los destinatarios de las acciones, lo que evitará cualquier solape con otros fondos comunitarios. La diferenciación se realizará por destinatarios y/o programas formativos.

Para cada proyecto formativo se establecerá claramente, por Resolución de la Presidencia del órgano gestor, la fuente de financiación y el presupuesto establecido para el desarrollo del mismo.

Los criterios mínimos en cuanto a la cualificación personal serán:

- Formación universitaria en las áreas correspondientes a las diferentes actuaciones de asesoramiento.
- La experiencia mínima en relación con el ejercicio profesional será de 6 meses.
- La formación periódica mínima será de un curso o jornada formativa al año en la materia de asesoramiento, con un mínimo de 5 horas.

### **8.2.2.7. Otras observaciones importantes pertinentes para comprender y aplicar la medida**

**Texto del marco nacional (2014ES06RDNF001 – v5.1 - Adoptado por la CE):**

Publicación de los organismos seleccionados

Las comunidades autónomas pondrán a disposición de los destinatarios potenciales preferentemente por medios electrónicos, la lista de los organismos seleccionados.

**Información adicional para el texto aplicable del marco nacional:**

General:

Se entenderá como PYME, una microempresa o una pequeña o mediana empresa tal como se define en la Recomendación 2003/361/CE de 6 de mayo de 2003, de la Comisión.

Cuando la prestación de servicios de asesoramiento esté a cargo de agrupaciones de productores u otras organizaciones, la afiliación a esas agrupaciones u organizaciones no será condición para tener acceso al servicio. Cualquier contribución de los no afiliados a los costes administrativos de la agrupación u organización de que se trate, se limitará a los costes de prestación del servicio de asesoramiento.

Para la submedida 2.1:

Dentro de la operación 2.1.2, los destinatarios finales del asesoramiento serán las personas que desarrollen sus actividades en el sector del olivar, los gestores de tierras y otros agentes económicos que constituyan PYMEs relacionadas con el olivar y cuyo ámbito de actuación sean las zonas rurales de los territorios de olivar definidos según la Ley 5/2011, de 6 de octubre, del Olivar de Andalucía.

Es importante distinguir claramente las diferencias entre la información y el asesoramiento a explotaciones agrarias. Cabe señalar que los servicios de asesoramiento a las explotaciones deben evaluar la situación específica de los agricultores y no sólo aportar información general. Deben explicar los objetivos, políticas subyacentes y cómo contribuyen a la agricultura sostenible.

Los servicios de asesoramiento a industriales/transformadores/comercializadores, deben incluir un diagnóstico particularizado que recoja las características de cada operador, desarrollando medidas ad hoc para el diagnóstico y deben incluir todos aquellos requisitos y elementos requeridos para la mejora tanto de la calidad comercial como de la diferenciada.

Existen compromisos de transición respecto al periodo anterior en la submedida.

No existe solapamiento con el Programa de Desarrollo Rural Nacional, pues esta submedida no se ha incluido en el

mismo.

No existe solapamiento con otros FSE pues el asesoramiento individualizado a explotaciones agrarias y forestales y a PYMEs agroindustriales solamente se abordará a través de FEADER.

No existe solapamiento con otros FEAGA (PPOO) pues el asesoramiento individualizado a explotaciones hortofrutícolas que se incluya en los Programas Operativos de las Organizaciones de Productores de Frutas y Hortalizas no será subvencionable a través de FEADER.

Para la submedida 2.3:

No existen compromisos de transición respecto al periodo anterior en la submedida.

En las convocatorias de los diferentes proyectos formativos se establecerá claramente la fuente de financiación, y los destinatarios de las acciones, lo que evitará cualquier solape con otros fondos comunitarios. La diferenciación se realizará por destinatarios y/o programas formativos

Para cada proyecto formativo se establecerá claramente por Resolución de la Presidencia del órgano gestor, la fuente de financiación y el presupuesto establecido para el desarrollo del mismo.

---



## 8.2.3. M03: Regímenes de calidad de los productos agrícolas y alimenticios (art. 16)

### 8.2.3.1. Base jurídica

Artículo 16 del Reglamento (UE) nº 1305/2013 del Parlamento Europeo y del Consejo de 17 de diciembre de 2013 relativo a la ayuda al desarrollo rural a través del Fondo Europeo Agrícola de Desarrollo Rural (FEADER) y por el que se deroga el Reglamento (CE) nº 1698/2005 del Consejo.

### 8.2.3.2. Descripción general de la medida, incluido su razonamiento de intervención y la contribución a áreas de interés y objetivos transversales

Esta medida de apoyo a regímenes de calidad de los productos agrícolas y alimenticios, se articula a través de dos submedidas y cinco operaciones.

La submedida de **apoyo para la participación por primera vez en regímenes de calidad**, persigue la incorporación de los agricultores y agrupaciones de agricultores en programas de calidad impone obligaciones y costes adicionales que no están totalmente remunerados por el mercado, especialmente en el momento de entrar en este tipo de producción y en los primeros años de participación.

Esta submedida llevará a cabo acciones de apoyo a los agricultores y agrupaciones de agricultores para la participación por primera vez en:

- a) Regímenes de calidad comunitarios;
- b) Regímenes de calidad, incluidos regímenes de certificación de las explotaciones, de los productos agrícolas, el algodón o los productos alimenticios, que hayan sido reconocidos por los Estados miembros;

En el periodo 2007-2013 la medida aplicada a la participación en el sistema de calidad producción ecológica ha tenido muy buena acogida con incremento de solicitudes en cada convocatoria y un nº de beneficiarios finales, lo que ha supuesto mejorar la competitividad de los productores primarios ecológicos en Andalucía y adquirir una importante experiencia que se aprovechará en la gestión de 2014-2020. Por otro lado, la actual medida 132, de ayudas a las Agrupaciones de Producción Integrada que participen en el programa de calidad "producción integrada de Andalucía", también ha servido de experiencia para el diseño de esta nueva submedida del marco 2014-2020.

La submedida de **apoyo para actividad de información y promoción** desarrolladas por grupos de productores en el mercado interior, se restringe asimismo a productos cubiertos por un régimen de calidad.

En el período 2007-2013 esta línea ha tenido un gran éxito habiendo sido acogida por la práctica totalidad de las agrupaciones de productores de productos con calidad diferenciada lo que ha permitido realizar gran cantidad de acciones de promoción y de información sobre los regímenes de calidad implantados en la Unión Europea. En este período se pretende mantener esta orientación.

Por consiguiente, esta medida apoya la incorporación de nuevos operadores a regímenes de calidad de la Unión Europea o nacionales, así como la cobertura de costes derivados de las actividades de información y promoción con el fin de mejorar el conocimiento de los consumidores sobre la existencia y características de los productos producidos bajo estos esquemas (tanto nacionales como de la Unión Europea).

Así mismo, con esta medida se pretende dar un especial impulso al sector oleícola y de aceituna de mesa por su importancia estratégica para Andalucía, en cumplimiento a lo establecido en los principios y fines de la Ley 5/2011, de 6 de octubre, del Olivar de Andalucía, en los que la calidad del aceite de oliva y aceituna de mesa producidos en Andalucía son factores clave en todo el proceso de producción, transformación y comercialización.

La estructura de esta medida será la siguiente:

#### **Submedida 3.1. Apoyo para la participación por primera vez en regímenes de calidad (Todas las operaciones**

### están programadas sobre el FA 3A)

**Operación 3.1.1.** Ayudas para la participación por primera vez de agricultores y agrupaciones de agricultores en los regímenes de calidad.

### Submedida 3.2. Apoyo promoción e información productos agroalimentarios amparados régimen calidad por grupos o agrupaciones productores mercado interior. (Todas las operaciones están programadas sobre el FA 3A)

**Operación 3.2.1.** Apoyo a las actividades de información y promoción realizadas por grupos de productores en el mercado interior, excluido el sector oleícola y aceituna de mesa. (Todas las operaciones están programadas sobre el FA 3A)

**Operación 3.2.3.** Apoyo al sector oleícola y aceituna de mesa para actividades de información y promoción realizadas por grupos de productores en el mercado interior.

### Objetivos temáticos relacionados con la medida:

03. Mejorar la competitividad de las pequeñas y medianas empresas, del sector agrícola (en el caso del FEADER) y del sector de la pesca y la acuicultura (en el caso del FEMP).

08. Promover la sostenibilidad y la calidad en el empleo y favorecer la movilidad laboral.

### Necesidades, Prioridades y Focus área de desarrollo rural con los que se relaciona la medida:

NECESIDAD 7. Apoyo de la diferenciación y de la calidad, a través del control y trazabilidad de las producciones agroalimentarias y forestales, así como de la información, comunicación y promoción de éstas.

PRIORIDAD 3. Fomentar la organización de la cadena alimentaria, incluyendo la transformación y comercialización de los productos agrarios, el bienestar animal y la gestión de riesgos en el sector agrario.

FOCUS AREA 3.A. Mejorar la competitividad de los productores primarios integrándolos mejor en la cadena agroalimentaria a través de regímenes de calidad, añadir valor a los productos agrícolas, promoción en mercados locales y en circuitos de distribución cortos, agrupaciones y organizaciones de productores y organizaciones interprofesionales.

### Objetivos transversales a los que contribuye:

- Innovación.
- Medio ambiente.
- Mitigación del cambio climático y adaptación.

Es imprescindible ligar la incorporación permanente de valor añadido en las producciones e innovación, entendida ésta de forma amplia, no exclusivamente concebida desde una perspectiva meramente tecnológica ni derivada exclusivamente de la I+D+i. En este sentido, la innovación puede provenir tanto de un entorno más tradicional, o centrarse en aspectos no productivos, como la promoción.

Además, resulta fundamental el apoyo a la innovación entre los agentes principales de la cadena agroalimentaria, fundamentalmente de aquellos que son complementarios, como por ejemplo, entre la agroindustria y la industria auxiliar. Así, es necesario avanzar en el establecimiento de ideas innovadoras entre diferentes subsectores, en la prospección de nuevas metodologías y experiencias novedosas de transferencia, que al mismo tiempo puedan ser extrapolables en otros ámbitos.

Por otro lado, el apoyo a la diferenciación y comercialización de las producciones agroalimentarias basados en planteamientos de protección del medio ambiente y de sostenibilidad ambiental mediante herramientas e

instrumentos como la determinación de la huella de carbono y de la huella hídrica, así como a través del establecimiento de sistemas de gestión medioambiental, puede permitir el avance en la mejora de aspectos relacionados con el medio ambiente y clima.

**8.2.3.3. Alcance, nivel de ayuda, beneficiarios admisibles y, cuando proceda, metodología para el cálculo del importe o del porcentaje de ayuda, desglosados por submedidas y/o tipo de operación, cuando sea necesario. Para cada tipo de operación, especificación de los costes subvencionables, condiciones de admisibilidad, importes y porcentajes de ayuda aplicables y principios que rijan la fijación de los criterios de selección**

**8.2.3.3.1. Ayudas para la participación por primera vez de agricultores y agrupaciones de agricultores en los regímenes de calidad (3.1.1)**

**Submedida:**

- **3.1. Apoyo a la nueva participación en regímenes de calidad**

**8.2.3.3.1.1. Descripción del tipo de operación**

Según se indica en el diagnóstico, el sector agroalimentario andaluz cuenta con producciones de elevada calidad, pero no es capaz de retener el valor añadido a lo largo de la cadena de valor, que comienza en las propias explotaciones y termina en el consumidor. Así, Andalucía adolece de dificultades para el reconocimiento pleno de estos atributos por parte del mercado, aun cuando se comienza a valorar progresivamente la calidad de sus producciones.

Adicionalmente, las figuras o sellos de calidad han cumplido tradicionalmente un papel aglutinante de los productores, contribuyendo a su vertebración efectiva en origen.

Por ello esta operación responde, en parte, al reparto desequilibrado de valor, y la atomización del sector productor, poniendo en valor la fortaleza de los sellos y marcas de calidad en los que ya se ha realizado un importante esfuerzo desde Andalucía.

Los regímenes de calidad que se apoyarán en esta operación son:

- Denominación de Origen Protegida (DOP), Indicación Geográfica Protegida (IGP), Especialidad Tradicional Garantizada (ETG) de productos agrícolas y alimenticios.
- Producción ecológica.
- Producción integrada.
- Indicación geográfica de bebidas espirituosas.
- Indicación geográfica de productos vitivinícolas aromatizados.
- Denominación de origen e indicación geográfica de productos vitivinícolas.
- Certificación marca “Calidad Certificada”.
- Productos etiquetados como “productos de montaña”.

Queda excluido de esta operación el apoyo a la marca de calidad Parque Natural de Andalucía.

Esta operación se programa bajo el focus area 3A. Mejorar la competitividad de los productores primarios integrándolos mejor en la cadena agroalimentaria a través de regímenes de calidad, añadir valor a los productos agrícolas, promoción en mercados locales y en circuitos de distribución cortos, agrupaciones y organizaciones de productores y organizaciones interprofesionales.

**8.2.3.3.1.2. Tipo de ayuda**

La ayuda consistirá en un incentivo anual, cuyo importe se determinará en función del nivel de los costes fijos

ocasionados por la participación en los regímenes subvencionados, durante un período máximo de cinco años.

#### 8.2.3.3.1.3. Enlaces a otra legislación

Esta operación está vinculada a los marcos jurídicos la Unión Europea y a los nacionales en relación con la aplicación de la política de calidad de los productos agrícolas y los productos alimenticios contemplados en el Artículo 16. Por lo tanto, las ayudas previstas en esta operación respaldan indirectamente los objetivos de esta legislación específica, y está condicionada al respeto de las disposiciones pertinentes relativas a los planes de calidad en cuestión.

En base al artículo 16 del Reglamento (UE) nº 1305/2013, a nivel europeo está vinculado con:

- Reglamento (UE) nº 1151/2012 del Parlamento Europeo y del Consejo, de 21 de noviembre de 2012, sobre los regímenes de calidad de los productos agrícolas y alimenticios (DO L 343 de 14.12.2012, p. 1).
- Reglamento (CE) nº 834/2007 del Consejo, de 28 de junio de 2007, sobre producción y etiquetado de los productos ecológicos y por el que se deroga el Reglamento CEE 2092/ 91 (DO L 189 de 20.7.2007, p. 1).
- Reglamento (CE) nº 110/2008 del Parlamento Europeo y del Consejo de 15 de enero de 2008 relativo a la definición, designación, presentación, etiquetado y protección de la indicación geográfica de bebidas espirituosas y por el que se deroga el Reglamento CEE 1576/ 89 del Consejo (DO L 39 de 13.2.2008, p. 16).
- Reglamento (CEE) nº 1601/91 del Consejo, de 10 de junio de 1991, por el que se establecen las reglas generales relativas a la definición, designación y presentación de vinos aromatizados, de bebidas aromatizadas a base de vino y de cócteles aromatizados de productos vitivinícolas (DO L 149 de 14.6.1991, p. 1).
- Reglamento (UE) nº 1307/2013, del Parlamento Europeo y del Consejo de 17 de diciembre de 2013 por el que se establecen normas aplicables a los pagos directos a los agricultores en virtud de los regímenes de ayuda incluidos en el marco de la Política Agrícola Común y por el que se derogan los Reglamentos (CE) 637/2008 y (CE) 73/2009 del Consejo en su Artículo 9, para la definición de agricultor activo.
- Reglamento (UE) nº 1308/2013 del Consejo, parte II, Título II, capítulo I, sección 2, en lo relativo al vino.

Leyes relativas a los regímenes de calidad nacionales o regionales, en conformidad con el artículo 1767, par. 1, let. B) del Reglamento (UE) nº 1305/2013.

Decreto 352/2011, de 29 noviembre, por el que se regula la artesanía alimentaria en Andalucía.

Decreto 229/2007, de 31 de julio, por el que se regula la marca “Calidad Certificada” para los productos agroalimentarios y pesqueros de Andalucía.

Decreto 188/2017, de 21 de noviembre, por el que se regulan las entidades asociativas prioritarias agroalimentarias de Andalucía y se crea su Registro

#### 8.2.3.3.1.4. Beneficiarios

Agricultores, ganaderos y agrupaciones de estos que participen por primera vez, o hayan participado durante los cinco años anteriores, en los regímenes de calidad establecidos actualmente o que se puedan establecer durante el periodo 2014-2020, y se inscriban en el régimen de calidad correspondiente una vez presentada la solicitud de la ayuda.

La ayuda se podrá hacer efectiva a través de las organizaciones o agrupaciones de productores responsables de la aplicación o supervisión del uso de las denominaciones de calidad.

#### 8.2.3.3.1.5. Costes subvencionables

Serán elegibles los gastos fijos ocasionados a los beneficiarios, imputables a la participación en los sistemas de calidad subvencionables por un periodo máximo de cinco años.

Se entenderá por costes fijos los siguientes:

- a) Los costes incurridos para entrar en un programa de calidad apoyado.
- b) La contribución anual para participar en un programa de calidad apoyado.
- c) Gastos de control, incluidos análisis de laboratorio en su caso, para verificar el cumplimiento de las especificaciones del plan correspondiente.

#### 8.2.3.3.1.6. Condiciones de admisibilidad

Agricultores, ganaderos y agrupaciones (de agricultores o ganaderos) que participen por primera vez, o hayan participado durante los cinco años anteriores, en uno de los regímenes de calidad que se relacionan en la operación. Se considerará que los agricultores, ganaderos o sus agrupaciones participan por primera vez en dichos regímenes de calidad cuando su alta por primera vez en los registros oficiales del régimen de calidad correspondiente se haya producido a partir del 1 de enero de 2014.

- Para los productos reconocidos como la UE Indicaciones Geográficas Protegidas, denominaciones de origen protegidas y especialidades tradicionales garantizadas, el apoyo sólo se puede conceder a los productos registrados en uno de los registros de la UE. Estos productos se pueden consultar en:

<http://ec.europa.eu/agriculture/quality/door/list.html>

- Para los productos registrados bajo las denominaciones de origen y las indicaciones geográficas en el sector vitivinícola de la UE, la ayuda sólo puede concederse respecto de los productos registrados en uno de los registros de la UE. Estos productos se pueden consultar en:

<http://ec.europa.eu/agriculture/markets/wine/e-bacchus/index.cfm>

- Para los productos etiquetados como "producto de montaña", el apoyo sólo se puede conceder a los productos que cumplan las condiciones del artículo 31 del Reglamento (UE) nº 1151/2012 y su acto delegado 665/2014. Andalucía una vez tenga productos etiquetados como "productos de montaña", incluirá su lista en el programa de desarrollo rural. Lo mismo se aplica, mutatis mutandis, para otros esquemas de términos posibles de calidad opcional una vez establecida mediante un acto delegado en virtud del artículo 30 del Reglamento (UE) nº 1151/2012.
- Aquellos agricultores que participen en el marco del i) Decreto 229/2007, de 31 de julio, por el que se regula la marca "Calidad Certificada" para los productos agroalimentarios y pesqueros de Andalucía.
- Para productos ecológicos la ayuda sólo puede ser concedida para los productos que cumplan las condiciones del Reglamento (CE) nº 834/2007 de 28 de junio de 2007, sobre producción y etiquetado de los productos ecológicos y se derogan el Reglamento (CEE) nº 2092 /91.
- Para las bebidas espirituosas que lleven una indicación geográfica con arreglo al Reglamento (CE) nº 110/2008, la ayuda sólo puede concederse respecto de los productos inscritos en el registro de la UE. Estos productos se pueden consultar en: <http://ec.europa.eu/agriculture/spirits/>
- Para las denominaciones geográficas de los vinos aromatizados, de apoyo sólo se puede conceder a los productos que se enumeran en el anexo II del Reglamento (CEE) nº 1601/91.
- Ser agricultor activo con arreglo al artículo 9 del Reglamento (UE) nº 1307/2013. Estar inscrito en el régimen

de calidad subvencionable al menos durante el periodo subvencionado.

Las asociaciones o agrupaciones deberán aportar información sobre:

- Número de asociados que participan por primera vez en los sistemas de calidad subvencionables.
- Gastos por cada productor por la participación en el régimen de calidad.

Estar inscritos en el régimen de calidad subvencionable durante el periodo subvencionado.

Los esquemas de calidad elegibles conciernen únicamente a productos agrícolas y agroalimentarios, y no explotaciones agrícolas y/o su certificación medioambiental.

#### 8.2.3.3.1.7. Principios relativos al establecimiento de criterios de selección

Los criterios de selección podrán ser los siguientes:

- Que el solicitante pertenezca a una entidad asociativa prioritaria.
- Que el solicitante pertenezca a una cooperativa agraria de segundo o ulterior grado.
- Que el solicitante pertenezca a una Cooperativa del sector agroalimentario o, en su caso, Entidad Asociativa del mismo.
- Que el solicitante sea mujer o joven agricultor.
- Que la explotación se encuentre en Red Natura 2000.
- Que la explotación se encuentre en Zonas con Limitaciones naturales.

Los criterios de selección se establecerán de forma que garanticen un trato equitativo de los solicitantes, posibilitando, a su vez, un uso satisfactorio de los recursos financieros y orientados a la consecución de las prioridades de Andalucía en materia de Desarrollo Rural.

En las Bases Reguladoras de la convocatoria se indicará la valoración de cada uno de estos criterios y se establecerá, un mínimo de puntuación a alcanzar para ser beneficiario de esta operación.

Los criterios de selección ponderados se incluyen en el documento “Criterios de Selección” del Programa.

#### 8.2.3.3.1.8. Importes (aplicables) y porcentajes de ayuda

La intensidad de la ayuda será del 80% de los gastos subvencionables, sin superar la cantidad de 3.000 euros anuales por explotación y año, durante un periodo máximo de cinco años.

En el caso de que la primera participación en el régimen de calidad por el que se solicita la ayuda sea anterior a la presentación de la citada solicitud de ayuda, la duración máxima de cinco años, se reducirá en el número de años transcurridos entre la primera participación en el régimen de calidad y la fecha de solicitud de la ayuda.

#### 8.2.3.3.1.9. Verificabilidad y controlabilidad de las medidas o los tipos de operaciones

##### 8.2.3.3.1.9.1. Riesgo(s) en la aplicación de las medidas

Véase apartado general de riesgos en la aplicación de la Medida 3 (8.2.3.4.1).

##### 8.2.3.3.1.9.2. Acciones de mitigación

Véase apartado general de acciones de mitigación en la aplicación de la Medida 3 (8.2.3.4.2).

##### 8.2.3.3.1.9.3. Evaluación global de la medida

Se cuenta con la experiencia en gestión y control de la medida 132 del marco anterior que hacen esta operación verificable y controlable.

#### 8.2.3.3.1.10. Metodología de cálculo del importe o el porcentaje de ayuda, en su caso

En el caso de pago de los costes elegibles (letra a del apartado 1 del artículo 67 del Reglamento (UE) nº 1303/2013), no será necesario realizar un cálculo de la ayuda.

#### 8.2.3.3.1.11. Información específica de la operación

**Indicación de regímenes de calidad subvencionables, incluidos regímenes de certificación de las explotaciones, de los productos agrícolas, el algodón o los productos alimenticios reconocidos a escala nacional y confirmación de que estos regímenes de calidad cumplen los cuatro criterios específicos del artículo 16, apartado 1, del Reglamento (UE) nº 1305/2013**

Ver apartados 8.2.3.6.1 y 8.2.3.6.2 de información específica de la medida.

**Indicación de los regímenes voluntarios subvencionables de certificación de productos agrícolas reconocidos por el Estado miembro en lo relativo al cumplimiento de las directrices sobre mejores prácticas de la Unión**

Ver apartados 8.2.3.6.1 y 8.2.3.6.2 de información específica de la medida.

---



### 8.2.3.3.2. Apoyo a las actividades de información y promoción realizadas por grupos de productores en el mercado interior, excluido el sector oleícola y aceituna mesa (3.2.1)

#### Submedida:

- **3.2. Apoyo a las actividades de información y promoción realizadas por grupos de productores en el mercado interior**

#### 8.2.3.3.2.1. Descripción del tipo de operación

Los productos andaluces de calidad reconocida no aprovechan su potencial competitivo al no poder transmitir de forma adecuada su valor añadido diferencial, lo cual es especialmente crítico en unos mercados que, según se recoge en el diagnóstico, son cada vez más exigentes y donde la competitividad es máxima.

Por consiguiente, esta operación apoya los costes derivados de las actividades de información y promoción con el fin de mejorar el conocimiento de los consumidores sobre la existencia y características de los productos producidos bajo estos esquemas (tanto nacionales como de la Unión Europea), clarificando e informando del valor añadido que éstos suponen. Los regímenes de calidad que se apoyarán en esta operación son:

- Denominación de Origen Protegida (DOP), Indicación Geográfica Protegida (IGP), Especialidad Tradicional Garantizada (ETG) de productos agrícolas y alimenticios.
- Producción ecológica.
- Producción integrada.
- Indicación geográfica de bebidas espirituosas.
- Indicación geográfica de productos vitivinícolas aromatizados.
- Denominación de origen e indicación geográfica de productos vitivinícolas.
- Certificación marca "Calidad Certificada".
- Productos etiquetados como "productos de montaña".

Los tipos de actuaciones que pueden beneficiarse de la ayuda en virtud del artículo 16, apartado 2, del Reglamento (UE) nº 1305/2013 tendrán las características siguientes:

a) estarán destinadas a inducir a los consumidores a adquirir los productos cubiertos por un régimen de calidad de productos agrícolas, algodón o productos alimenticios a que se refiere el artículo 16, apartado 1, del Reglamento (UE) nº 1305/2013, por cuya participación reciben ayuda en virtud del programa de desarrollo rural y;

b) resaltarán las características o ventajas específicas de los productos en cuestión, especialmente la calidad, los métodos de producción específicos, las rigurosas normas de bienestar de los animales y el respeto del medio ambiente vinculados al régimen de calidad en cuestión.

Las actividades se realizarán por los grupos o agrupaciones de productores en el mercado interior y en relación con los productos cubiertos por un régimen de calidad que reciba ayuda de conformidad con el apartado 1 del artículo 16 del Reglamento (UE) nº 1305/2013.

Esta operación se programa bajo el focus area 3A *Mejorar la competitividad de los productores primarios integrándolos mejor en la cadena agroalimentaria a través de regímenes de calidad, añadir valor a los productos agrícolas, promoción en mercados locales y en circuitos de distribución cortos, agrupaciones y organizaciones de productores y organizaciones interprofesionales.*

Quedan excluidas las actividades englobadas en esta operación que se realicen bajo la marca 'Espacio Natural Protegido' y aquellas vinculadas con el sector oleícola y aceituna de mesa'.

#### 8.2.3.3.2.2. Tipo de ayuda

Reembolso de un porcentaje de los costes derivados de las actividades subvencionables de información y promoción en que se haya efectivamente incurrido y realmente abonado, en virtud del art. 67.1.a) del Reglamento (UE) nº 1303/2013.

#### 8.2.3.3.2.3. Enlaces a otra legislación

Esta operación está vinculada a los marcos jurídicos la Unión Europea y a los nacionales en relación con la aplicación de la política de calidad de los productos agrícolas y los productos alimenticios contemplados en el artículo 16. Por lo tanto, las ayudas previstas en esta operación respaldan indirectamente los objetivos de esta legislación específica, y está condicionada al respeto de las disposiciones pertinentes relativas a los planes de calidad en cuestión.

En base al artículo 16 del Reglamento (UE) nº 1305/2013, a nivel europeo está vinculado con:

- Reglamento (UE) nº 151/ 2012 del Parlamento Europeo y del Consejo, de 21 de noviembre de 2012, sobre los regímenes de calidad de los productos agrícolas y alimenticios (DO L 343 de 14.12.2012, p. 1).
- Reglamento (CE) nº 834/ 2007 del Consejo, de 28 de junio de 2007, sobre producción y etiquetado de los productos ecológicos y por el que se deroga el Reglamento CEE 2092/ 91 (DO L 189 de 20.7.2007, p. 1).
- Reglamento (CE) nº 110/ 2008 del Parlamento Europeo y del Consejo de 15 de enero de 2008 relativo a la definición, designación, presentación, etiquetado y protección de la indicación geográfica de bebidas espirituosas y por el que se deroga el Reglamento CEE 1576/ 89 del Consejo (DO L 39 de 13.2.2008, p. 16).
- Reglamento (CEE) nº 1601/ 91 del Consejo, de 10 de junio de 1991, por el que se establecen las reglas generales relativas a la definición, designación y presentación de vinos aromatizados, de bebidas aromatizadas a base de vino y de cócteles aromatizados de productos vitivinícolas (DO L 149 de 14.6.1991, p. 1).
- Reglamento (UE) nº 1307/ 2013, del Parlamento Europeo y del Consejo de 17 de diciembre de 2013 por el que se establecen normas aplicables a los pagos directos a los agricultores en virtud de los regímenes de ayuda incluidos en el marco de la Política Agrícola Común y por el que se derogan los Reglamentos CE 637/ 2008 y CE 73/ 2009 del Consejo en su art. 9, para la definición de agricultor activo.
- Reglamento (UE) nº 1308/ 2013 del Consejo, parte II, Título II, capítulo I, sección 2, en lo relativo al vino.
- Reglamento (UE) nº 251/2014 del Parlamento europeo y del Consejo, 26 de febrero de 2014, sobre la definición, descripción, presentación, etiquetado y protección de las indicaciones geográficas de los productos vitivinícolas aromatizados, y por el que se deroga el Reglamento (CEE) nº 1601/91 del Consejo
- Los programas relativos a la calidad de los alimentos reconocidos por los Estados Miembros regulados por el Decreto 229/2007, de 31 de julio, por el que se regula la marca "Calidad Certificada" para los productos agroalimentarios y pesqueros.
- El Real Decreto 1201/2002, de 20 de noviembre, por el que se regula la producción integrada de productos agrícolas (modificado por el Real Decreto 108/2010, de 5 de febrero) y el Decreto 245/2003, de 2 de septiembre, por el que se regula la producción integrada y su indicación en productos agrarios y sus transformados (modificado por el Decreto 7/2008, de 15 de enero).
- Normativa relativa a los regímenes de calidad nacionales o regionales, en conformidad con el artículo 16, par.1, let. B) del Reglamento (UE) nº 1305/2013.
- Decreto 352/2011, de 29 de noviembre, por el que se regula la artesanía alimentaria en Andalucía.
- Decreto 188/2017, de 21 de noviembre, por el que se regulan las entidades asociativas prioritarias agroalimentarias de Andalucía y se crea su Registro.

#### 8.2.3.3.2.4. Beneficiarios

Serán beneficiarias las entidades que, independientemente de su forma jurídica, agrupen a agentes económicos que participen en un régimen de calidad de productos agrícolas, algodón o productos alimenticios, contemplados en el artículo 16, apartado 1. a) y b) del Reglamento (UE) nº 1305/2013, de un producto específicos cubierto por uno de esos regímenes, excluidos los sectores oleícola y aceituna de mesa y las actividades englobadas en la operación relacionadas con la marca “Parque Natural de Andalucía.

#### 8.2.3.3.2.5. Costes subvencionables

Los costes subvencionables serán los derivados de las actividades de información y promoción llevada a cabo por grupos de productores en el mercado interior, en relación con productos cubiertos por un régimen de calidad que reciba ayuda de conformidad con el apartado 1 del artículo 16 del Reglamento (UE) nº 1305/2013.

En concreto:

- Denominaciones de Origen Protegidas (DOP), Indicaciones geográficas protegidas (IGP) y Especialidades Tradicionales Garantizadas (ETG), de acuerdo con lo dispuesto en el Reglamento (UE) nº 1151/2012 del Parlamento Europeo y del Consejo, de 21 de noviembre de 2012, sobre los regímenes de calidad de los productos agrícolas y alimenticios. Los citados productos estarán inscritos en un registro comunitario.
- Productos ecológicos según lo establecido en el Reglamento (CE) nº 834/2007 del Consejo, de 28 de junio de 2007, sobre producción y etiquetado de los productos ecológicos y por el que se deroga el Reglamento (CEE) nº 2092/91.
- Indicación geográfica de bebidas espirituosas de acuerdo con lo dispuesto en el Reglamento (CE) nº 110/2008 del Parlamento Europeo y del Consejo de 15 de enero de 2008 relativo a la definición, designación, presentación, etiquetado y protección de la indicación geográfica de bebidas espirituosas y por el que se deroga el Reglamento (CEE) nº 1576/89 del Consejo.
- Indicaciones geográficas de los productos vitivinícolas aromatizados de acuerdo con lo dispuesto en el Reglamento (UE) nº 251/2014 del Parlamento europeo y del Consejo, 26 de febrero de 2014, sobre la definición, descripción, presentación, etiquetado y protección de las indicaciones geográficas de los productos vitivinícolas aromatizados, y por el que se deroga el Reglamento (CEE) nº 1601/91 del Consejo
- Denominaciones de origen, indicaciones geográficas y términos tradicionales en el sector vitivinícola de acuerdo con lo establecido en el Reglamento (UE) nº 1308/2013 del Parlamento Europeo y del Consejo por el que se crea la organización común de mercados de los productos agrarios.
- Los productos agroalimentarios y pesqueros de la marca “Calidad Certificada” regulados por el Decreto 229/2007, de 31 de julio.
- La producción integrada y su indicación en productos agrarios y sus transformados de acuerdo con lo establecido en el Real Decreto 1201/2002, de 20 de noviembre, por el que se regula la producción integrada de productos agrícolas (modificado por el Real Decreto 108/2010, de 5 de febrero) y el Decreto 245/2003, de 2 de septiembre, por el que se regula la producción integrada y su indicación en productos agrarios y sus transformados (modificado por el Decreto 7/2008, de 15 de enero).

Acciones a realizar:

Las acciones a realizar y los gastos asociados a las mismas que se consideran elegibles son los siguientes: campañas de publicidad genérica a través de los diversos canales de comunicación o en los puntos de venta, elaboración de material divulgativo y promocional, elaboración y publicación de dossiers y monográficos, realización de jornadas técnicas, catas y degustaciones, presentaciones de productos, promociones en puntos de venta,

acciones de relaciones públicas y misiones comerciales, gastos de organización o participación en ferias o exposiciones temporales, páginas web, estudios e informes de mercado y de evaluación de las medidas de promoción y patrocinios.

Queda excluido:

- Las acciones de información y de promoción no estarán orientadas en función de las marcas. No obstante, las marcas comerciales podrán ser visibles en las demostraciones o degustaciones de productos y en el material de información y promoción, a condición de que se respete el principio de no discriminación y de que no se modifique el carácter global de las acciones, no orientado en función de las marcas. Se respetarán las normas que dicte la Comisión respecto la visibilidad de marcas en acciones de información y promoción.
- Las acciones de información y promoción no estarán orientadas en función del origen. Dichas acciones no incitarán al consumo de un producto exclusivamente por razón del origen. No obstante, el origen de los productos podrá ser visible en el material de información y promoción siempre que se respeten las normas establecidas por la Comisión respecto a la visibilidad del origen.
- La promoción y publicidad realizadas fuera del marco del mercado interior de la Unión Europea.
- La información y promoción realizada por entidades distintas de las agrupaciones de productores indicadas en el apartado 8.2.3.3.2.4 (Beneficiarios).

#### 8.2.3.3.2.6. Condiciones de admisibilidad

Los solicitantes de las ayudas deben cumplir los siguientes requisitos:

- Los grupos de productores que reciban ayuda en virtud del artículo 16, apartado 2, del Reglamento (UE) nº 1305/2013, serán entidades que, independientemente de su forma jurídica, agrupen a agentes económicos que participen en un régimen de calidad de productos agroalimentarios, contemplado en el artículo 16, apartado 1. a) y b) de dicho Reglamento, de un producto específico cubierto por uno de esos regímenes.
- Los beneficiarios deberán tener su sede social en el territorio de la Comunidad Autónoma de Andalucía.

Los esquemas de calidad elegibles conciernen únicamente a productos agrícolas y alimentarios, y no explotaciones agrícolas y/o su certificación medioambiental.

#### 8.2.3.3.2.7. Principios relativos al establecimiento de criterios de selección

Se tendrá en cuenta entre otros, los siguientes criterios de selección:

- Ámbito territorial del beneficiario, número de provincias afectadas.
- Número de asociados en la agrupación.
- Número de asociados que forman parte de una entidad asociativa prioritaria.
- Número de asociados que pertenecen a una cooperativa agraria de segundo grado o ulterior.
- Número de asociados que pertenecen a una cooperativa agroalimentaria o sociedad agraria de transformación, cuando proceda.
- Superficie cubierta en la agrupación de productores.
- Nivel de comercialización y ventas bajo el régimen de calidad por parte de la agrupación.
- Coherencia y calidad del plan de promoción/información presentado.

Los criterios de selección se establecerán de forma que garanticen un trato equitativo de los solicitantes,

posibilitando, a su vez, un uso satisfactorio de los recursos financieros y orientados a la consecución de las prioridades de Andalucía en materia de Desarrollo Rural.

En las Bases Regulatoras de la convocatoria se indicará la valoración de cada uno de estos criterios y se establecerá, un mínimo de puntuación a alcanzar para ser beneficiario de esta operación.

Los criterios de selección ponderados se incluyen en el documento “Criterios de Selección” del Programa.

#### 8.2.3.3.2.8. Importes (aplicables) y porcentajes de ayuda

Para actividades de información y promoción la ayuda por beneficiario del 70% de los costes subvencionables de la actividad.

#### 8.2.3.3.2.9. Verificabilidad y controlabilidad de las medidas o los tipos de operaciones

##### 8.2.3.3.2.9.1. Riesgo(s) en la aplicación de las medidas

Véase apartado general de riesgos en la aplicación de la Medida 3 (8.2.3.4.1).

##### 8.2.3.3.2.9.2. Acciones de mitigación

Véase apartado general de acciones de mitigación en la aplicación de la Medida 3 (8.2.3.4.2).

##### 8.2.3.3.2.9.3. Evaluación global de la medida

Para la puesta en marcha de esta medida se ha tenido en cuenta la experiencia obtenida de la gestión, de la Medida 115 del Programa de Desarrollo Rural de Andalucía 2014-2020, por lo que se entienden sus actuaciones verificables y controlables.

Se establecerán, asimismo, medidas de control para evitar duplicidades con las operaciones 1.2.1. y 1.2.2.

#### 8.2.3.3.2.10. Metodología de cálculo del importe o el porcentaje de ayuda, en su caso

Reembolso de un porcentaje de los costes derivados de las actividades subvencionables de información y promoción en que se haya efectivamente incurrido y realmente abonado, que no sean costes de personal, en virtud del art. 67.1.a) del Reglamento (UE) nº 1303/2013.

Los costes directos de personal se calcularán como un tipo fijo del 20% de los costes directos derivados de las actividades subvencionables de información y promoción, que no sean costes de personal, en virtud del art. 68 bis 1 del Reglamento (UE) nº 1303/2013.

En el caso de pago de los costes elegibles (letra a del apartado 1 del artículo 67 del Reglamento (UE) nº 1303/2013), no será necesario realizar un cálculo de la ayuda.

#### 8.2.3.3.2.11. Información específica de la operación

**Indicación de regímenes de calidad subvencionables, incluidos regímenes de certificación de las explotaciones, de los productos agrícolas, el algodón o los productos alimenticios reconocidos a escala nacional y confirmación de que estos regímenes de calidad cumplen los cuatro criterios específicos del artículos 16, apartado 1, del Reglamento (UE) nº 1305/2013.**

Ver apartados 8.2.3.6.1 y 8.2.3.6.2 de “Información específica de la medida”.

**Indicación de los regímenes voluntarios subvencionables de certificación de productos agrícolas reconocidos por el Estado miembro en lo relativo al cumplimiento de las directrices sobre mejores prácticas de la Unión**

Ver apartados 8.2.3.6.1 y 8.2.3.6.2 de información específica de la medida.

### 8.2.3.3.3. Apoyo al sector oleícola y aceituna mesa para actividades de información y promoción realizadas por grupos de productores en el mercado interior (3.2.3)

#### Submedida:

- **3.2. Apoyo a las actividades de información y promoción realizadas por grupos de productores en el mercado interior**

#### 8.2.3.3.3.1. Descripción del tipo de operación

El olivar andaluz se caracteriza por unas producciones, aceite y aceituna de mesa, de una elevada calidad intrínseca, pero que adolecen de problemas similares que las producciones agroalimentarias en su conjunto a la hora de poner en valor sus atributos ante el mercado.

Consciente de esta realidad, la Ley del Olivar de Andalucía (Ley 5/2011, de 6 de octubre) tiene entre sus objetivos explícitos el "fomento de la calidad y la promoción de sus productos". Por su parte, el Plan Director<sup>1</sup>, que desarrolla esta Ley como instrumento de programación, establece asimismo en su diagnóstico la misma problemática, esto es, "el escaso conocimiento por parte de las personas consumidoras de los factores que determinan la calidad de los aceites de oliva, así como dificultades para la comprensión efectiva de los etiquetados y de los diversos sellos o marcas de calidad existentes".

De esta forma se pretende continuar y fomentar el apoyo a la calidad del sector oleícola y de aceituna de mesa por su importancia estratégica para el desarrollo sostenible de los sistemas de producción diferenciados en el sector del olivar de Andalucía, en cumplimiento a lo establecido en los principios y fines de la Ley 5/2011, de 6 de octubre, del Olivar de Andalucía, en los que la calidad del aceite de oliva y aceituna de mesa producidos en Andalucía son factores clave en todo el proceso de producción, transformación y comercialización.

Por consiguiente, esta operación apoya los costes derivados de las actividades de información y promoción en el sector oleícola y aceituna de mesa con el fin de mejorar el conocimiento de los consumidores sobre la existencia y características de los productos producidos bajo estos programas de producción diferenciada (tanto nacionales como de la Unión Europea).

Las actividades se realizarán por los grupos o agrupaciones de productores en el mercado interior y en relación con los productos cubiertos por un régimen de calidad que reciba ayuda de conformidad con el apartado 1 del artículo 16 del Reglamento (UE) nº 1305/2013.

Los regímenes de calidad que se apoyarán en esta operación son:

- Denominación de Origen Protegida (DOP), Indicación Geográfica Protegida (IGP), Especialidad Tradicional Garantizada (ETG) de productos agrícolas y alimenticios.
- Producción ecológica
- Producción integrada
- Certificación marca "Calidad Certificada"

Los tipos de actuaciones que pueden beneficiarse de la ayuda en virtud del artículo 16, apartado 2, del Reglamento (UE) nº 1305/2013 tendrán las características siguientes:

- a) estarán destinadas a inducir a los consumidores a adquirir los productos cubiertos por un régimen de calidad de productos agrícolas, algodón o productos alimenticios a que se refiere el artículo 16, apartado 1, del

---

<sup>1</sup> Decreto 103/2015, de 10 de marzo, por el que se aprueba el Plan Director del Olivar.

Reglamento (UE) nº 1305/2013, por cuya participación reciben ayuda en virtud del programa de desarrollo rural; y

b) resaltarán las características o ventajas específicas de los productos en cuestión, especialmente la calidad, los métodos de producción específicos y el respeto del medio ambiente vinculados al régimen de calidad en cuestión.

Esta operación se programa bajo el focus area 3A. *Mejorar la competitividad de los productores primarios integrándolos mejor en la cadena agroalimentaria a través de regímenes de calidad, añadir valor a los productos agrícolas, promoción en mercados locales y en circuitos de distribución cortos, agrupaciones y organizaciones de productores y organizaciones interprofesionales.*

Quedan excluidas las actividades englobadas en esta operación que se realicen bajo la marca 'Espacio Natural Protegido.

#### 8.2.3.3.2. Tipo de ayuda

Reembolso de un porcentaje de los costes derivados de las actividades subvencionables de información y promoción en que se haya efectivamente incurrido y realmente abonado, en virtud del art. 67.1.a) del Reglamento (UE) nº 1303/2013.

#### 8.2.3.3.3. Enlaces a otra legislación

Esta operación está vinculada a los marcos jurídicos la UE y a los nacionales en relación con la aplicación de la política de calidad de los productos agrícolas y los productos alimenticios contemplados en el artículo 16. Por lo tanto, las ayudas previstas en esta operación respaldan indirectamente los objetivos de esta legislación específica, y está condicionada al respeto de las disposiciones pertinentes relativas a los planes de calidad en cuestión.

En base al artículo 16 del Reglamento (UE) nº 1305/2013, a nivel europeo está vinculado con:

- Reglamento (UE) nº 151/2012 del Parlamento Europeo y del Consejo, de 21 de noviembre de 2012, sobre los regímenes de calidad de los productos agrícolas y alimenticios (DO L 343 de 14.12.2012, p. 1).
- Reglamento (CE) nº 834/2007 del Consejo, de 28 de junio de 2007, sobre producción y etiquetado de los productos ecológicos y por el que se deroga el Reglamento CEE 2092/ 91 (DO L 189 de 20.7.2007, p. 1).
- Reglamento (UE) nº 1307/2013, del Parlamento Europeo y del Consejo de 17 de diciembre de 2013 por el que se establecen normas aplicables a los pagos directos a los agricultores en virtud de los regímenes de ayuda incluidos en el marco de la Política Agrícola Común y por el que se derogan los Reglamentos (CE) nº 637/ 2008 y (CE) nº 73/ 2009 del Consejo en su art. 9, para la definición de agricultor activo.
- Los programas relativos a la calidad de los alimentos reconocidos por los Estados Miembros regulados por el Decreto 229/2007, de 31 de julio, por el que se regula la marca "Calidad Certificada" para los productos agroalimentarios y pesqueros.
- El Real Decreto 1201/2002, de 20 de noviembre, por el que se regula la producción integrada de productos agrícolas (modificado por el Real Decreto 108/2010, de 5 de febrero) y el Decreto 245/2003, de 2 de septiembre, por el que se regula la producción integrada y su indicación en productos agrarios y sus transformados (modificado por el Decreto 7/2008, de 15 de enero).
- Normativa relativa a los regímenes de calidad nacionales o regionales, en conformidad con el artículo 16, par. 1, letra B) del Reglamento (UE) nº 1305/2013.
- Decreto 352/2011, de 29 de noviembre, por el que se regula la artesanía alimentaria en Andalucía.
- Decreto 188/2017, de 21 de noviembre, por el que se regulan las entidades asociativas prioritarias agroalimentarias de Andalucía y se crea su Registro

#### 8.2.3.3.3.4. Beneficiarios

Serán beneficiarias las entidades del sector oleícola y aceituna de mesa que, independientemente de su forma jurídica, agrupen a agentes económicos que participen en un régimen de calidad de productos agrícolas, contemplados en el artículo 16, apartado 1.a) y b) del Reglamento (UE) nº 1305/2013.

#### 8.2.3.3.3.5. Costes subvencionables

Los costes subvencionables serán los derivados de las actividades de información y promoción llevada a cabo por grupos de productores en el mercado interior, en relación con productos cubiertos por un régimen de calidad que reciba ayuda de conformidad con el apartado 1 del Artículo 16 del Reglamento (UE) nº 1305/2013.

En concreto:

- Denominaciones de Origen Protegidas (DOP), Indicaciones geográficas protegidas (IGP) y Especialidades Tradicionales Garantizadas (ETG), de acuerdo con lo dispuesto en el Reglamento (UE) nº 1151/2012 del Parlamento Europeo y del Consejo, de 21 de noviembre de 2012, sobre los regímenes de calidad de los productos agrícolas y alimenticios. Los citados productos estarán inscritos en un registro comunitario.
- Productos ecológicos según lo establecido en el Reglamento (CE) nº 834/2007 del Consejo, de 28 de junio de 2007, sobre producción y etiquetado de los productos ecológicos y por el que se deroga el Reglamento (CEE) nº 2092/91
- Los productos agroalimentarios de la marca “Calidad Certificada” regulados por el Decreto 229/2007, de 31 de julio.
- La producción integrada y su indicación en productos agrarios y sus transformados de acuerdo con lo establecido en el Real Decreto 1201/2002, de 20 de noviembre, por el que se regula la producción integrada de productos agrícolas (modificado por el Real Decreto 108/2010, de 5 de febrero) y el Decreto 245/2003, de 2 de septiembre, por el que se regula la producción integrada y su indicación en productos agrarios y sus transformados (modificado por el Decreto 7/2008, de 15 de enero). De forma específica, la producción integrada de olivar en Andalucía regulada a través de la Orden de 16 de febrero de 2012, de la Consejería de Agricultura y Pesca de la Junta de Andalucía, por la que se modifica el Reglamento Específico de producción Integrada de Olivar, aprobado mediante Orden de 15 de abril de 2008.

Acciones a realizar:

Las acciones a realizar y los gastos asociados a las mismas que se consideran elegibles son los siguientes: campañas de publicidad genérica a través de los diversos canales de comunicación o en los puntos de venta, elaboración de material divulgativo y promocional, elaboración y publicación de dossiers y monográficos, realización de jornadas técnicas, catas y degustaciones, presentaciones de productos, promociones en puntos de venta, acciones de relaciones públicas y misiones comerciales, gastos de organización o participación en ferias o exposiciones temporales, páginas web, estudios e informes de mercado y de evaluación de las medidas de promoción y patrocinios.

Queda excluido:

- Las acciones de información y de promoción no estarán orientadas en función de las marcas. No obstante, las marcas comerciales podrán ser visibles en las demostraciones o degustaciones de productos y en el material de información y promoción, a condición de que se respete el principio de no discriminación y de que no se modifique el carácter global de las acciones, no orientado en función de las marcas. Se respetarán las normas que dicte la Comisión respecto la visibilidad de marcas en acciones de información y promoción.
- Las acciones de información y promoción no estarán orientadas en función del origen. Dichas acciones no



incitarán al consumo de un producto exclusivamente por razón del origen. No obstante, el origen de los productos podrá ser visible en el material de información y promoción siempre que se respeten las normas establecidas por la Comisión respecto a la visibilidad del origen.

- La promoción y publicidad realizadas fuera del marco del mercado interior de la Unión Europea.
- La información y promoción realizada por entidades distintas de las agrupaciones de productores indicadas en el apartado 8.2.3.3.2.26 (Beneficiarios).

#### 8.2.3.3.3.6. Condiciones de admisibilidad

Los solicitantes de las ayudas deben cumplir los siguientes requisitos:

- Los grupos de productores que reciban ayuda en virtud del artículo 16, apartado 2, del Reglamento (UE) nº 1305/2013, serán entidades que, independientemente de su forma jurídica, agrupen a agentes económicos que participen en un régimen de calidad de productos agroalimentarios, contemplado en el artículo 16, apartado 1. a) y b) de dicho Reglamento, de un producto específico cubierto por uno de esos regímenes.
- Los beneficiarios deberán tener su sede social en el territorio de la Comunidad Autónoma de Andalucía.

Los esquemas de calidad elegibles conciernen únicamente a productos agrícolas y alimentarios, y no explotaciones agrícolas y/o su certificación medioambiental.

#### 8.2.3.3.3.7. Principios relativos al establecimiento de criterios de selección

Se desarrollarán en la correspondiente norma reguladora, teniéndose en cuenta entre otros:

- Ámbito territorial del beneficiario, número de provincias afectadas y en consonancia con los territorios de olivar definidos según la Ley 5/2011, de 6 de octubre, del Olivar de Andalucía.
- Número de asociados en la/s agrupación/es.
- Número de asociados que forman parte de una entidad asociativa prioritaria.
- Número de asociados que pertenecen a una cooperativa agraria de segundo grado o ulterior.
- Número de asociados que pertenecen a una cooperativa agroalimentaria o sociedad agraria de transformación, cuando proceda.
- Superficie de olivar cubierta en la agrupación de productores: alcance territorial, en base a los territorios de olivar definidos en la Ley 5/2011, de 6 de octubre, del Olivar de Andalucía.
- Nivel de comercialización y ventas bajo el régimen de calidad por parte de la agrupación.
- Coherencia y calidad del plan de promoción/información presentado.

Los criterios de selección se establecerán de forma que garanticen un trato equitativo de los solicitantes, posibilitando, a su vez, un uso satisfactorio de los recursos financieros y orientados a la consecución de las prioridades de Andalucía en materia de Desarrollo Rural.

En las Bases Reguladoras de la convocatoria se indicará la valoración de cada uno de estos criterios y se establecerá, un mínimo de puntuación a alcanzar para ser beneficiario de esta operación.

Los criterios de selección ponderados se incluyen en el documento “Criterios de Selección” del Programa.

#### 8.2.3.3.3.8. Importes (aplicables) y porcentajes de ayuda

Para actividades de información y promoción la ayuda máxima por beneficiario será del 70% de los costes subvencionables.

#### 8.2.3.3.3.9. Verificabilidad y controlabilidad de las medidas o los tipos de operaciones

##### 8.2.3.3.3.9.1. Riesgo(s) en la aplicación de las medidas

Véase apartado general de riesgos en la aplicación de la Medida 3 (8.2.3.4.1).

##### 8.2.3.3.3.9.2. Acciones de mitigación

Véase apartado general de acciones de mitigación en la aplicación de la Medida 3 (8.2.3.4.2).

##### 8.2.3.3.3.9.3. Evaluación global de la medida

Para la puesta en marcha de esta medida se ha tenido en cuenta la experiencia obtenida de la gestión, de la Medida 115 del Programa de Desarrollo Rural de Andalucía 2014-2020, por lo que se entienden sus actuaciones verificables y controlables.

Se establecerán, asimismo, medidas de control para evitar duplicidades con las operaciones 1.2.1. y 1.2.2.

#### 8.2.3.3.3.10. Metodología de cálculo del importe o el porcentaje de ayuda, en su caso

Reembolso de un porcentaje de los costes derivados de las actividades subvencionables de información y promoción en que se haya efectivamente incurrido y realmente abonado, que no sean costes de personal, en virtud del art. 67.1.a) del Reglamento (UE) nº 1303/2013.

Los costes directos de personal se calcularán como un tipo fijo del 20% de los costes directos derivados de las actividades subvencionables de información y promoción que no sean costes de personal, en virtud del art. 68 bis 1 del Reglamento (UE) nº 1303/2013.

En el caso de pago de los costes elegibles (letra a del apartado 1 del artículo 67 del Reglamento (UE) nº 1303/2013), no será necesario realizar un cálculo de la ayuda.

#### 8.2.3.3.3.11. Información específica de la operación

**Indicación de regímenes de calidad subvencionables, incluidos regímenes de certificación de las explotaciones, de los productos agrícolas, el algodón o los productos alimenticios reconocidos a escala nacional y confirmación de que estos regímenes de calidad cumplen los cuatro criterios específicos del artículo 16, apartado 1, del Reglamento (UE) nº 1305/2013**

Ver apartados 8.2.3.6.1 y 8.2.3.6.2 de “Información específica de la medida”.

**Indicación de los regímenes voluntarios subvencionables de certificación de productos agrícolas reconocidos por el Estado miembro en lo relativo al cumplimiento de las directrices sobre mejores prácticas de la Unión**

Ver apartados 8.2.3.6.1 y 8.2.3.6.2 de “Información específica de la medida”.

## 8.2.3.4. Verificabilidad y controlabilidad de las medidas o los tipos de operaciones

### 8.2.3.4.1. Riesgo(s) en la aplicación de las medidas

A nivel comunitario se han identificado una serie de riesgos asociados a esta tipología de operaciones que se relacionan a continuación:

- **R7. Selección de beneficiarios**
  - Existencia de criterios de selección ambiguos, o bien, difícilmente verificables y controlables.
  - Establecimiento de un número excesivo de criterios de priorización, algunos no vinculados con el logro de los objetivos perseguidos en el Programa, que dificultan la verificación del cumplimiento de los mismos, así como otros sin valor real a la hora de priorizar solicitudes de ayuda.
  - Ausencia de criterios de selección dirimentes, aplicables en caso de empate de puntos tras la aplicación de los criterios principales.
  - Existencia de criterios de selección asociados a obligaciones que adquiere el beneficiario, cuyo control debe realizarse con posterioridad al momento de concesión de la ayuda, y cuyo incumplimiento podría suponer la no admisibilidad del solicitante como beneficiario de las ayudas.
- **R8. Aplicaciones informáticas**
  - Ausencia de herramientas TIC adecuadas que beneficien tanto la gestión de la Autoridad de Gestión, como los procedimientos del beneficiario.
- **R9. Solicitudes de pago**
  - Deficiencias en la cumplimentación y presentación de las solicitudes de pago por parte de los beneficiarios, así como en la documentación que acompaña a la misma, como es el caso de ausencia de información sobre el número de identificación de los equipos en las correspondientes facturas.
  - Falta de correspondencia entre los costes aprobados y los gastos finalmente justificados y solicitados a pago.
  - Limitada aplicación del principio de proporcionalidad de incumplimientos detectados durante los controles de la solicitud de pago.

Además de estos riesgos constatados por la Comisión, de la experiencia adquirida por el Organismo Pagador en el Marco de programación anterior, y principalmente a raíz de constataciones efectuadas por distintos Organismos de control, tanto comunitarios como nacionales, se han identificado determinados riesgos específicos que han sido tenidos en cuenta en el diseño de la medida:

- **R2. Moderación de costes**
  - Deficiencias en los controles administrativos para garantizar la moderación de costes, principalmente debido de una falta de pista de auditoría de las comprobaciones efectuadas.
  - Falta de claridad en las bases reguladoras sobre los compromisos que adquiere el beneficiario para acreditar ante la administración la moderación de los costes de la actuación propuesta.
- **R3. Sistemas de control**
  - Carencias en las bases reguladoras, al no ser requerida a los beneficiarios determinada documentación necesaria para poder realizar correctamente los controles.
  - Falta de detalle en los procedimientos respecto de las comprobaciones a realizar para garantizar un

adecuado control de los requisitos y compromisos recogidos en las bases reguladoras.

- Ausencia de pista de auditoría de las comprobaciones efectuadas en cada fase del procedimiento de control.
- Carencia de una formación adecuada para la correcta ejecución de determinadas verificaciones.
- Posibilidad de que exista doble financiación a nivel de partida de gastos.

#### 8.2.3.4.2. Acciones de mitigación

Los riesgos se han tenido en cuenta en el diseño de la medida, en especial para garantizar la verificabilidad y controlabilidad.

De forma previa a la publicación de las Bases que regulen estas ayudas, el Organismo Pagador continuará trabajando para garantizar que todos los aspectos contenidos en las mismas, permitan su adecuado control posterior.

Estos aspectos también serán tenidos en cuenta en diseño de Manuales de Procedimiento y Planes de Control desarrollados por las Unidades Gestoras.

Entre los mecanismos previstos para minimizar los riesgos identificados son (Ver Anexo “Capítulo 8.2 Medida 3”):

#### **R7. Selección de beneficiarios.**

- Para garantizar la transparencia de criterios de selección definidos, tanto estos como su metodología de aplicación se establecerán en las correspondientes bases reguladoras. Dichos criterios deberán haber sido aprobados por un Comité de Seguimiento.
- Se establecerá un criterio final que sirva para dirimir eventuales empates de puntuación. En ningún caso se podrá optar al prorrateo entre solicitudes recibidas.
- Los criterios de selección serán cuantificables y controlables en el momento de su aplicación, y la verificabilidad y controlabilidad se analizarán de forma expresa antes de la aprobación por parte del Comité de Seguimiento, y siguiendo las indicaciones de la CE.

#### **R8. Aplicaciones informáticas**

- Para la gestión de esta medida se contará con una aplicación informática que posibilite seguimiento y control de expedientes con implementación en la misma de todos los controles que sean posibles y que se encuentren relacionados en los distintos Manuales de gestión comprendiendo desde la fase de solicitud de ayuda, solicitud de pago y control sobre el terreno.
- Difusión interna: Uso de la intranet para comunicar novedades en la tramitación, normativa, etc.
- Difusión externa: Uso de la página web como método de difusión.

#### **R9. Solicitudes de pago**

- Se incrementará las actuaciones de formación y asesoramiento a beneficiarios, para una correcta cumplimentación de solicitudes de pago y evitar errores en las mismas.
- Se elaborarán modelos de “solicitud de pago” y “justificación de la inversión”, para facilitar la presentación de los mismos por parte de los beneficiarios.
- Aplicación proporcional (public. resolución de reducción y exclusión).

En relación con otros aspectos de riesgo específicos identificados para esta medida durante 2007-2013, se han adoptado las siguientes acciones de mitigación:

## **R2. Moderación de costes.**

- Se detallará en las Bases Regulatoras la documentación que debe presentar el beneficiario para acreditar la moderación de costes.
- Durante los controles administrativos de solicitud, así como en control administrativo de solicitud pago, se verificará la moderación de costes para garantizar que los mismos son acordes a los valores reales del mercado. De las comprobaciones efectuadas se dejará adecuada pista de auditoría.
- Se pondrá a disposición del personal técnico encargado de la ejecución de controles procedim. detallados para llevar a cabo comprobaciones sobre la moderación de costes propuesta. En el caso de que se opte por el sistema de comparación de ofertas, se establecerá un procedimiento adecuado para verificar la veracidad de las ofertas presentadas por el benef.

## **R3. Sistemas de verificación y control.**

- En las bases reguladoras se especificará la documentación que deberá aportar el beneficiario para que la unida gestora pueda llevar a cabo las verificaciones necesarias sobre las solicitudes presentadas, y en especial la relacionada con la admisibilidad del beneficiario, subvencionabilidad de inversiones, moderación de costes, doble financiación, fiabilidad de solicitudes y modificación de las inversiones previstas. Igualmente, se requerirá al beneficiario que aporte nivel de detalle adecuado en su solicitud.
- Se establecerá un sistema de supervisión de Manuales y Procedimientos de control para garantizar la calidad de las instrucciones recogidas en los mismos.
- Se ampliarán las actuaciones de formación al personal encargado de la gestión y control de ayudas para garantizar un nivel de conocimiento suficiente para el desempeño de funciones.
- Todas las actuaciones y fases que forman parte del procedimiento quedarán justificadas y soportadas por documentación que sea pertinente para que se garantice la existencia de pista de auditoría suficiente en todas ellas.

Para asegurar una adecuada controlabilidad de la duplicidad de ayuda, se realizarán controles cruzados de actuaciones, comprobaciones en las que se utilizarán las pertinentes herramientas informáticas. Concretamente en la medida 3.1.1, se tendrá en cuenta la necesidad de controles cruzados para evitar duplicidades entre las operaciones 1.2.1. (Actividades de divulgación/demostración orientadas específicamente al sector del olivar) y 1.2.2. (Actividades de divulgación/ demostración en otros sectores y/o no específicas de olivar).

### **8.2.3.4.3. Evaluación global de la medida**

Al objeto de evitar posibles solapamientos con el FEDER, las actividades de promoción e información en el mercado interior se financiarán con el FEADER y las actividades de promoción e información en países terceros se financiarán con FEDER.

Ver Anexo "Capítulo 8.2 Varias medidas- Informe de evaluación de la verificabilidad y controlabilidad de las medidas incluidas en el PDR 2014-2020".

### **8.2.3.5. Metodología de cálculo del importe o el porcentaje de ayuda, en su caso**

Descrito en cada operación.

### **8.2.3.6. Información específica de la medida**

**Indicación de regímenes de calidad subvencionables, incluidos regímenes de certificación de las explotaciones, de los productos agrícolas, el algodón o los productos alimenticios reconocidos a escala**

### **nacional y confirmación de que estos regímenes de calidad cumplen los cuatro criterios específicos del artículo 16, apartado 1, del Reglamento (UE) nº 1305/2013**

**En relación con las operaciones 3.1.1, 3.2.1 y 3.2.3**, los regímenes de calidad subvencionables cumplen con los criterios especificados en el apartado 1 del artículo 16 del Reglamento (UE) nº 1305/2013 (apartados i, ii, iii y iv).

- Los productos agroalimentarios de la marca “Calidad Certificada” regulados por el Decreto 229/2007, de 31 de julio.
- La producción integrada y su indicación en productos agrarios y sus transformados de acuerdo con lo establecido en el Real Decreto 1201/2002, de 20 de noviembre, por el que se regula la producción integrada de productos agrícolas (modificado por el Real Decreto 108/2010, de 5 de febrero) y el Decreto 245/2003, de 2 de septiembre, por el que se regula la producción integrada y su indicación en productos agrarios y sus transformados (modificado por el Decreto 7/2008, de 15 de enero).
- De forma específica, la producción integrada de olivar en Andalucía regulada a través de la Orden de 16 de febrero de 2012, de la Consejería de Agricultura y Pesca de la Junta de Andalucía, por la que se modifica el Reglamento Específico de producción Integrada de Olivar, aprobado mediante Orden de 15 de abril de 2008.

### **Indicación de los regímenes voluntarios subvencionables de certificación de productos agrícolas reconocidos por el Estado miembro en lo relativo al cumplimiento de las directrices sobre mejores prácticas de la Unión**

Actualmente no existe ningún régimen voluntario de productos agrícolas reconocido relativo al cumplimiento de las directrices sobre mejores prácticas de la Unión.

#### **8.2.3.7. Otras observaciones importantes pertinentes para comprender y aplicar la medida**

Toda la información se encuentra reflejada en los apartados anteriores de la Medida.

---

## 8.2.4. M04: Inversiones en activos físicos (art. 17)

### 8.2.4.1. Base jurídica

**Texto del marco nacional (2014ES06RDNF001 – v5.1 - Adoptado por la CE):**

Artículo 17 del Reglamento (UE) nº 1305/2013 de Desarrollo Rural (FEADER)

**Información adicional para el texto aplicable del marco nacional:**

Artículo 17, 45 y 46 del Reglamento (UE) nº 1305/2013 del Parlamento Europeo y del Consejo de 17 de diciembre de 2013 relativo a la ayuda al desarrollo rural a través del Fondo Europeo Agrícola de Desarrollo Rural (FEADER) y por el que se deroga el Reglamento (CE) nº 1698/2005 del Consejo y artículo 13 del Reglamento Delegado (UE) nº 807/2014 de la Comisión de 11 de marzo de 2014 que completa el Reglamento (UE) nº 1305/2013 del Parlamento Europeo y del Consejo, relativo a la ayuda al desarrollo rural a través del Fondo Europeo Agrícola de Desarrollo Rural (FEADER), e introduce disposiciones transitorias.

### 8.2.4.2. Descripción general de la medida, incluido su razonamiento de intervención y la contribución a áreas de interés y objetivos transversales

**Texto del marco nacional (2014ES06RDNF001 – v5.1 - Adoptado por la CE):**

La contribución indicativa a los diferentes Focus Areas, se recoge en el documento denominado Anexo 1.

Las operaciones de esta medida contribuirán fundamentalmente a los siguientes Focus Areas:

**1A** (Fomentar la innovación, la cooperación y el desarrollo de la base de conocimientos rurales), la medida Inversiones en Infraestructuras Públicas de Regadío acerca la última tecnología en materia de equipamiento de riego y de gestión del mismo a las zonas rurales.

**2A** (mejorar los resultados económicos de todas las explotaciones y facilitar la reestructuración y modernización de las mismas, en particular con objeto de incrementar su participación y orientación hacia el mercado, así como la diversificación agrícola), **2B** (facilitar la entrada en el sector agrario de agricultores adecuadamente formados, y en particular el relevo generacional), **3A** (mejorar la competitividad de los productores primarios integrándolos mejor en la cadena agroalimentaria a través de regímenes de calidad, añadir valor a los productos agrícolas, promoción en mercados locales y en circuitos de distribución cortos, agrupaciones y organizaciones de productores y organizaciones interprofesionales), **4B** (mejorar la gestión del agua, incluyendo la gestión de los fertilizantes y de los plaguicidas), **5A** (lograr un uso más eficiente del agua en la agricultura), **5B** (lograr un uso más eficiente de la energía en la agricultura y en la transformación de alimentos) **5C** (facilitar el suministro y el uso de fuentes renovables de energía, subproductos, desechos y residuos y demás materia prima no alimentaria para impulsar el desarrollo de la bioeconomía), **5D** (reducir las emisiones de gases de efecto invernadero y de amoníaco de procedentes de la agricultura) ) ó **6A** (facilitar la diversificación, la creación y el desarrollo de pequeñas empresas y la creación de empleo).

La contribución a los tres objetivos transversales de Desarrollo Rural habrá de tenerse en cuenta en los Programas de Desarrollo Rural.

En el caso de inversiones en infraestructuras públicas de regadíos no tiene sentido aplicar las Áreas Focales 4C (prevención erosión suelos y mejora en su gestión) ni 5E (fomento captura carbono), al ser ambas cuestiones exclusivamente dependientes de lo que realice el agricultor en su explotación, no de la infraestructura.

Las actuaciones en regadíos son neutras en cuanto a la erosión al corresponder por lo general con suelos con escasa e incluso nula pendiente. En las zonas de pendiente se utiliza de forma generalizada el goteo.

Las actuaciones en regadío contribuyen a la innovación al ser capaces de incorporar nuevas tecnologías con objeto

de mejorar la gestión, como por ejemplo el telecontrol.

La incidencia en la captura de carbono de las actuaciones de regadío es despreciable a efectos prácticos.

**Información adicional para el texto aplicable del marco nacional:**

Mediante las ayudas definidas en la presente medida se apoyarán aquellas iniciativas que contemplen inversiones productivas y no productivas en activos, materiales o inmateriales, que deberán llevarse a cabo con el fin de mejorar tanto el rendimiento económico como la sostenibilidad del sector agrario y silvícola, modernizándolo y mejorando su rendimiento global, con el objetivo de mejorar el rendimiento económico y medioambiental de las explotaciones agrarias y forestales y las empresas rurales y la comercialización de productos agrícolas y su manufactura, proporcionando las infraestructuras necesaria para el desarrollo del sector y apoyando las inversiones no productivas necesario que permitan alcanzar los objetivos medioambientales.

Y por ello, estas inversiones podrán tratarse de inversiones destinadas a explotaciones agrarias, inversiones en transformación, comercialización o desarrollo de productos agrícolas, inversiones en infraestructuras destinadas al desarrollo, modernización o adaptación de la agricultura y la silvicultura e inversiones no productivas vinculadas a la realización de compromisos relacionados con el agroambiente y clima.

De cara al desarrollo de las inversiones en explotaciones agrarias, han sido identificados ciertos grupos de especial interés en la Comunidad autónoma de Andalucía, para jóvenes, regadío, cultivos intensivos y dehesas.

En cuanto a las inversiones en infraestructuras, resaltar aquellas destinadas al desarrollo, modernización y/o adaptación de la agricultura, la silvicultura incluido el acceso a las superficies agrícolas y forestales, la consolidación y mejora de tierras y el suministro y ahorro de energía y agua.

Por su parte, en las inversiones no productivas se desarrollaran focalizando sus acciones para corregir determinados procesos erosivos, fomentar la diversificación del paisaje y al fomento de la biodiversidad y bioseguridad, así como conservar y proteger aquellos elementos de interés natural, cultural y etnográfico.

Así mismo, se apoyarán de forma específica aquellas iniciativas que contemplen inversiones en activos físicos, materiales o inmateriales tanto en las explotaciones de olivar, la agroindustria del aceite de oliva y aderezo, como en aspectos relacionados con el mercado, con el fin de mejorar la eficiencia de su producción, transformación y comercialización.

La medida contribuye a la ITI de Cádiz y a la ITI de Jaén.

La medida 4 será beneficiaria de los recursos adicionales proporcionados por el Instrumento de Recuperación de la Unión Europea (Reglamento EURI) para las anualidades 2021 y 2022 a fin de abordar las repercusiones de la crisis Covid-19 en el sector agrícola y zonas rurales de la Unión, siendo de aplicación las condiciones específicas establecidas en el apartado 5 del artículo 58.bis del Reglamento (UE) nº 1305/2013 relativo a la ayuda al desarrollo rural a través del Fondo Europeo Agrícola de Desarrollo Rural (FEADER) y por el que se deroga el Reglamento (CE) nº 1698/2005 del Consejo.

En esta medida se contempla específicamente la aplicación de un instrumento financiero. Respecto al mismo, se ha realizado el análisis ex ante requerido por el artículo 37 del Reglamento (UE) nº 1303/2013. Su objetivo es determinar las deficiencias del mercado y/o las inversiones sub-óptimas para financiar a los beneficiarios del programa y establecer (también a partir de las lecciones aprendidas del pasado) el nivel óptimo de apoyo y los mejores instrumentos financieros dados los objetivos del PDR.

Las sub-medidas apoyadas por el instrumento financiero serán: 4.1 "Apoyo a las inversiones en explotaciones agrícolas" y 4.2 "Apoyo a las inversiones en transformación/comercialización y/o desarrollo de productos agrícolas" La aportación total del PDR se repartirá entre esas sub-medidas de acuerdo con los siguientes porcentajes: un 60% para la medida 4.1 y un 40% para la 4.2, de acuerdo con los resultados de necesidad de financiación arrojados por la



## Evaluación Ex ante.

La crisis del coronavirus ha afectado a las economías europeas de forma repentina y dramática. Numerosas áreas de la economía, incluyendo el sector agrícola, precisan de intervenciones rápidas que les permitan operar bajo condiciones de incertidumbre y estrés. Dado que los fallos de mercado se han incrementado por los efectos del brote de COVID-19, la estrategia de inversión del Instrumento Financiero propuesto podrá incluir, entre otras, la posibilidad de financiación del capital circulante de las pymes del sector agrícola y agroalimentario conforme al artículo 25 bis.11, segundo párrafo, del RDC.

### **Objetivos temáticos**

- 03. Mejorar la competitividad de las pequeñas y medianas empresas (PYMEs).
- 04. Favorecer la transición a una economía baja en carbono en todos los sectores.
- 05. Promover la adaptación al cambio climático y la prevención y gestión de riesgos.
- 06. Preservar y proteger el medio ambiente y promover la eficiencia energética.
- 08. Promover la sostenibilidad y la calidad en el empleo y favorecer la movilidad laboral.

### **Necesidades, Prioridades y Focus área de desarrollo rural con los que se relaciona la medida:**

NECESIDAD 5. Modernización y reestructuración de las explotaciones, mejora de las infraestructuras y de las instalaciones de la industria agroalimentaria.

NECESIDAD 6. Mejorar la gestión de recursos y residuos, optimizando su uso y avanzando de este modo hacia unos sectores agroalimentario y forestal bajos en carbono, y más competitivos.

NECESIDAD 7. Apoyo de la diferenciación y de la calidad, a través del control y trazabilidad de las producciones agroalimentarias y forestales, así como de la información, comunicación y promoción de éstas.

NECESIDAD 8. Mejora de la comercialización, impulsando nuevas oportunidades de mercado, y reforzando la transparencia y vertebración de los mercados y en el equilibrio en la cadena agroalimentaria.

NECESIDAD 11. Fomentar el desarrollo de prácticas agrarias beneficiosas para el medio ambiente para la adaptación al cambio climático, la mejor gestión y calidad del agua y la conservación y mantenimiento de la biodiversidad.

NECESIDAD 12. Fomentar el aprovechamiento sostenible del monte mediterráneo y el reconocimiento y puesta en valor de los servicios de los ecosistemas mediante una planificación y gestión integradas.

NECESIDAD 13. Mejorar la gestión y conservación de suelos y de su cubierta vegetal.

NECESIDAD 14. Impulso a la cohesión territorial, mejorando la calidad de vida de los territorios a través de la diversificación de la economía rural.

NECESIDAD 18. Fomento de estrategias que mejoren la gestión y/o calidad del agua.

PRIORIDAD 2. Mejorar la viabilidad de las explotaciones agrarias y la competitividad de todos los tipos de agricultura en todas las regiones, y promover las tecnologías agrícolas innovadoras y la gestión forestal sostenible, haciendo especial hincapié en:

FOCUS ÁREA 2.A. Mejorar los resultados económicos de todas las explotaciones y facilitar la reestructuración y modernización de las mismas, en particular con objeto de incrementar su participación y orientación hacia el mercado, así como la diversificación agrícola.

PRIORIDAD 3. Fomentar la organización de la cadena alimentaria, incluyendo la transformación y comercialización

de los productos agrarios, el bienestar animal y la gestión de riesgos en el sector agrario.

FOCUS ÁREA 3.A. Mejorar la competitividad de los productores primarios integrándolos mejor en la cadena agroalimentaria a través de regímenes de calidad, añadir valor a los productos agrícolas, promoción en mercados locales y en circuitos de distribución cortos, agrupaciones y organizaciones de productores y organizaciones interprofesionales.

PRIORIDAD 4. Restaurar, preservar y mejorar los ecosistemas relacionados con la agricultura y la silvicultura, haciendo especial hincapié en:

FOCUS AREA 4.A. Restaurar, preservar y mejorar la biodiversidad (incluido en las zonas Natura 2000 y en las zonas con limitaciones naturales u otras limitaciones específicas), los sistemas agrarios de alto valor natural, así como el estado de los paisajes europeos.

FOCUS AREA 4.B. Mejorar la gestión del agua, incluyendo la gestión de los fertilizantes y de los plaguicidas.

FOCUS AREA 4.C. Prevenir la erosión de los suelos y mejorar la gestión de los mismos.

PRIORIDAD 5. Promover la eficiencia de los recursos y fomentar el paso a una economía baja en carbono y capaz de adaptarse al cambio climático en los sectores agrario, alimentario y forestal, haciendo especial hincapié en:

FOCUS ÁREA 5.A. Lograr un uso más eficiente del agua en la agricultura.

FOCUS ÁREA 5.B. Lograr un uso más eficiente de la energía en la agricultura y en la transformación de alimentos.

FOCUS AREA 5.C. Facilitar el suministro y el uso de fuentes renovables de energía, subproductos, desechos y residuos y demás materia prima no alimentaria para impulsar el desarrollo de la bioeconomía.

PRIORIDAD 6. Fomentar la inclusión social, la creación y el desarrollo de pequeñas empresas y la creación de empleo.

FOCUS ÁREA 6.A. Facilitar la diversificación, la creación y el desarrollo de pequeñas empresas y la creación de empleo.

Al final de la descripción de la medida se comentan las relaciones directas e indirectas sobre las áreas de enfoque.

#### **Objetivos transversales a los que contribuye:**

- Medio Ambiente.
- Mitigación del Cambio Climático.
- Innovación.

El fomento de la inversión en nueva maquinaria y equipos con nuevas tecnologías, posibilitará un aumento de la innovación que propicie un cambio en las formas de manejo de cultivos y ganado, posibilitando una mejor sostenibilidad de las explotaciones. Igualmente las inversiones contribuirán a una economía hipocarbónica y posibilitarán un menor consumo de insumos de la explotación tales como agua, combustibles, fertilizantes, etc., incidiendo positivamente en el Medio Ambiente y minimizando el impacto en el Cambio Climático.

Por otra parte, es fundamental avanzar en la garantía de uso del agua, así como en la minoración de los impactos que las sequías producen tanto en los sistemas agrarios (situaciones de estrés hídrico de cultivos sensibles) como en los forestales (riesgo de incendios). Igualmente, es imprescindible que los proyectos de regadíos iniciados bajo el nuevo marco programático partan de una evaluación energética previa, así como de un estudio que analice cualitativa y cuantitativamente los aspectos medioambientales y de mitigación y adaptación al cambio climático mejora medioambiental que su ejecución vaya a suponer en el campo andaluz. En este sentido, es fundamental el

diseño e implementación de instrumentos que permitan llevar a cabo una contabilidad o auditoría ambiental y energética específica al objeto de avanzar en estos aspectos.

Por otro lado, el apoyo a la diferenciación y comercialización de las producciones agroalimentarias basados en planteamientos de protección del medio ambiente y de sostenibilidad ambiental mediante herramientas e instrumentos como la determinación de la huella de carbono y de la huella hídrica, así como a través del establecimiento de sistemas de gestión medioambiental, puede permitir el avance en la mejora de aspectos relacionados con el medio ambiente y clima.

Así, los cambios en los sistemas de producción, la gestión sostenible de las explotaciones agrícolas, forestales o ganaderas tendrán una clara repercusión en la reducción de residuos y la limitación de emisiones de estos sectores. En la satisfacción de esta necesidad se realizarán específicamente inversiones en la reducción de las emisiones y la mejora ambiental de los procesos productivos.

Respecto al medio ambiente, mitigación del cambio climático y adaptación al mismo, se debe promover la ecoeficiencia de los procesos de transformación e industriales del complejo agroalimentario andaluz, al objeto de progresar hacia una economía baja en carbono y con una menor huella energética, promoviendo la eficiencia y el ahorro energético de los mismos.

Por último, el uso de fuentes renovables de energía es una de las formas más eficaces de lucha para la mitigación del cambio climático, más aún cuando las fuentes utilizadas son también fijadoras de carbono y contribuyen a la protección del suelo.

El carácter de innovación se refuerza con la puesta en marcha de proyectos que incorporen valor añadido en las producciones e innovación, entendida ésta de forma amplia, no exclusivamente concebida desde una perspectiva meramente tecnológica ni derivada exclusivamente de la I+D+i. En este sentido, la innovación puede provenir tanto de un entorno más tradicional, o centrarse en aspectos no productivos, como la promoción.

Además, resulta fundamental el apoyo a la innovación entre los agentes principales de la cadena agroalimentaria, fundamentalmente de aquellos que son complementarios, como por ejemplo, entre la agroindustria y la industria auxiliar. Así, es necesario avanzar en el establecimiento de ideas innovadoras entre diferentes subsectores, en la prospección de nuevas metodologías y experiencias novedosas de transferencia, que al mismo tiempo puedan ser extrapolables en otros ámbitos.

Más en concreto, la industria agroalimentaria, es uno de los sectores inicialmente previstos en la Estrategia de Especialización Inteligente de Andalucía, lo que la convierte en un ámbito objetivo para la generación y el fomento de actitudes y acciones innovadoras. En este sentido, es fundamental la mejora del rendimiento global de las industrias agroalimentarias y del sector forestal, a través de la introducción/ incorporación de enfoques innovadores enfocados al ahorro de costes, la implantación de nuevos procesos o servicios, las mejoras organizativas, etc.

Las actuaciones previstas modificarán los procesos de fabricación, cultivo y manejo de los recursos y residuos. Estas innovaciones no técnicas tienen especial relevancia en la consecución de los objetivos previstos.

Concretamente se desarrollarán las siguientes submedidas y operaciones:

#### **4.1. Apoyo a las inversiones en explotaciones agrícolas**

- Operación 4.1.1. Mejora del rendimiento y la sostenibilidad global de explotaciones agrarias (esta operación se programa en el focus área 2A y con una contribución indirecta en el focus área 5A).
- Operación 4.1.2. Inversiones en activos físicos para la mejora del rendimiento y la sostenibilidad global en explotaciones de olivar (esta operación se programa en el focus área 2A, con una contribución indirecta en el focus área 5A).

- Operación 4.1.4. Inversiones en explotaciones agrícolas apoyadas por un Instrumento Financiero (esta operación se programa en el focus área 2A y con una contribución indirecta en el focus área 5A).

#### **4.2. Apoyo a las inversiones en transformación/comercialización y/o desarrollo de productos agrícolas**

- Operación 4.2.1. Apoyo a inversiones materiales o inmateriales en transformación, comercialización o desarrollo de nuevos productos agrícolas, en el sector agroalimentario en general (esta operación se programa prioritariamente bajo focus área 3A y 5B, con una contribución indirecta al focus área 5C).
- Operación 4.2.2. Apoyo a inversiones materiales o inmateriales en transformación, comercialización o desarrollo de nuevos productos agrícolas, en el sector oleícola y aceituna de mesa (esta operación se programa prioritariamente bajo focus área 3A y 5B, con una contribución indirecta al focus área 5C).
- Operación 4.2.3. Inversiones en transformación/comercialización y/o desarrollo de productos agrícolas apoyadas por un Instrumento Financiero (esta operación se programa bajo el focus área 3A, con una contribución indirecta en los focus áreas 5B y 5C).

#### **4.3. Apoyo a las inversiones en infraestructura relacionada con el desarrollo, la modernización o la adaptación de la agricultura y la silvicultura**

- Operación 4.3.1. Inversiones en infraestructuras de regadíos así como las instalaciones y equipamientos asociados incluidas aquellas actuaciones declaradas de interés general y acordes a los objetivos de la Agenda Andaluza del Regadío H-2015 y sus actualizaciones (esta operación se programa bajo el focus área 5A, con una contribución indirecta en los focus áreas 2A, 4A, 4B, 5B, 5C y 6A).
- Operación 4.3.2. Inversiones para la mejora de otras infraestructuras rurales (incluidas aquellas que supongan la mejora de los servicios energéticos y que mejoren la dinamización del mercado de la tierra) para su uso en colectividad, persiguiendo alguno de los siguientes objetivos (esta operación se programa bajo el focus área 2A, con una contribución indirecta a los focus áreas 5B, 5C y 6A).
- Operación 4.3.3. Inversiones para el desarrollo de infraestructuras científicas y proyectos de investigación, experimentación, demostración y transferencia tecnológica en el uso sostenible de los recursos (agua, suelo, energía) en la agricultura y la silvicultura (esta operación se programa bajo el focus área 2A).

#### **4.4. Apoyo a las inversiones no productivas vinculadas al cumplimiento de objetivos agroambientales y climáticos**

- Operación 4.4.2. Inversiones destinadas a la mejora de Infraestructuras Verdes, para el desarrollo sostenible de las Zonas Rurales (esta operación se programa bajo el focus área 4A, contribución indirecta al focus área 2A).
- Operación 4.4.5. Apoyo a inversiones no productivas para la mejora de la sostenibilidad ambiental en los Espacios Naturales Protegidos (esta operación se programa bajo el focus área 4A, contribución indirecta al focus área 2A).

**8.2.4.3. Alcance, nivel de ayuda, beneficiarios admisibles y, cuando proceda, metodología para el cálculo del importe o del porcentaje de ayuda, desglosados por submedidas y/o tipo de operación, cuando sea necesario. Para cada tipo de operación, especificación de los costes subvencionables, condiciones de admisibilidad, importes y porcentajes de ayuda aplicables y principios que rijan la fijación de los criterios de selección**

**8.2.4.3.1. Mejora del rendimiento y la sostenibilidad global de explotaciones agrarias (4.1.1)**

**Submedida:**

- **4.1. Apoyo a las inversiones en explotaciones agrícolas**

**8.2.4.3.1.1. Descripción del tipo de operación**

**Texto del marco nacional aplicable**

**Información adicional para el texto aplicable del marco nacional:**

**Operación 4.1.1 Mejora del rendimiento y la sostenibilidad global de explotaciones agrarias**

Mediante las ayudas definidas en la presente operación se apoyarán aquellas iniciativas que contemplen inversiones en activos físicos, materiales o inmateriales, que deberán llevarse a cabo con el fin de mejorar el rendimiento global y la sostenibilidad de las explotaciones agrícolas, modernizando y/o mejorando el rendimiento económico, así como la optimización de la eficiencia energética de las mismas.

Dichas inversiones estarán destinadas a explotaciones agrarias para la modernización o adaptación de la agricultura.

De cara al desarrollo de las inversiones en explotaciones agrarias, han sido identificados ciertos grupos de especial interés en la Comunidad autónoma de Andalucía, tales como:

- **Jóvenes:** Se considera necesario y estratégico apoyar el relevo generacional y de igual manera deben recibir un apoyo diferenciado en esta operación. Es por ello que se identifica como oportunidad la sinergia entre esta operación y la correspondiente a la creación de empresas por parte de jóvenes agricultores que podrá dar lugar a un comienzo de la actividad en unas condiciones óptimas de competitividad en su más amplio sentido, ya que por un lado se facilitará la entrada al sector de nuevo capital humano y por otro se le facilitarán los medios de producción óptimos para el desarrollo de su actividad.
- **Regadío:** Con el objetivo claro de materializar, hasta sus últimas posibilidades, el ahorro de agua que puedan llevar a cabo las colectividades de riego, que se beneficien o se hayan beneficiado de la submedida 4.3 del presente PDR (operación 4.3.1) o de la medida 125 del periodo de programación anterior, se estima necesario diferenciar este tipo de inversiones del resto, permitiendo ello acompasar en el tiempo las correspondientes convocatorias de ambas operaciones.
- **Cultivos intensivos:** La producción de cultivos bajo abrigo es para la Comunidad Autónoma de Andalucía uno de los sectores, de la actividad agraria, que más empleo y renta genera, teniendo unas necesidades de inversión diferenciadas, en cuanto al tipo, y muy elevadas, en cuanto a importe, con respecto al resto de explotaciones agrarias. Todo esto, hace recomendable que reciban un trato diferencial con distinta convocatoria al resto de sectores lo cual redundará beneficiosamente a todos los tipos de producción, pudiendo establecer criterios diferenciados en función a la tipología de explotaciones/inversiones.
- **Dehesa:** La dehesa se encuentra asociada a un ecosistema concreto que respeta los equilibrios existentes entre los aprovechamientos agrícolas, ganaderos y silvícolas, estas particularidades han dado lugar a que la Comunidad Autónoma de Andalucía los reconozca de forma diferenciada a través del desarrollo de la Ley

7/2010, de 14 de julio, para la Dehesa. Todo ello hace recomendable que reciban un apoyo diferenciado, en el desarrollo de su actividad agraria, que les permita un mayor el rendimiento, competitividad y sostenibilidad mediante la preservación, conservación y mejora de las explotaciones que se encuentren dadas de alta en el censo que desarrolle la normativa específica de dehesas y que en su mayoría se encuentran en zonas de alto valor ecológico

- Los viveros: La producción de plantones de hortalizas y plantas de vivero es el primer eslabón de la cadena productiva agrícola, por ello, la importancia de la calidad y sanidad del material vegetal de multiplicación es fundamental. Para ello es necesario acometer inversiones para la mejora de la sostenibilidad global de estas explotaciones.

Es por ello que se proponen las siguientes actuaciones que tendrán convocatorias de ayudas diferenciadas:

- Mejora del rendimiento y la sostenibilidad global de explotaciones agrarias (modernización genérica de explotaciones agrarias).
- Mejora del rendimiento y la sostenibilidad global de las explotaciones agrarias para la producción de plantones de hortalizas y plantas de vivero.
- Mejora del rendimiento y la sostenibilidad global de explotaciones agrarias para jóvenes agricultores solicitantes de ayudas para creación de empresas agrarias.
- Modernización y mejora de instalaciones de riego en explotaciones afectadas por una modernización de las infraestructuras del regadío y apoyadas por instrumentos del presente PDR (2014-2020), correspondientes a la operación 4.3.1, o del PDR 2007-2013.
- Mejora del rendimiento y la sostenibilidad global de explotaciones agrarias para cultivos intensivos en invernaderos.
- Mejora del rendimiento y la sostenibilidad global de explotaciones agrarias para explotaciones de Dehesa.

#### 8.2.4.3.1.2. Tipo de ayuda

##### **Texto del marco nacional aplicable**

##### **Información adicional para el texto aplicable del marco nacional:**

Las ayudas en virtud de esta submedida podrán consistir en ayuda directa y/o bonificación de intereses.

#### 8.2.4.3.1.3. Enlaces a otra legislación

##### **Texto del marco nacional aplicable**

##### **Información adicional para el texto aplicable del marco nacional:**

- Ayudas del primer pilar de la PAC relativas a OCM Frutas y Hortalizas y OCM del vino (Artículo 4 del CPR).
- Otros fondos estructurales, tal y como se establece en el artículo 65.11 del CPR.
- Ley 19/1995, de 4 de julio, de Modernización de las Explotaciones Agrarias.
- Ley 45/2007, de 13 de diciembre, para el desarrollo sostenible del medio rural.
- Ley 35/2011, de 5 de octubre, sobre titularidad compartida de las explotaciones agrarias.
- Ley 7/2007, de 9 de julio, de gestión integrada de la calidad ambiental de Andalucía
- Artículo 65 del Reglamento (UE) nº 1303/2013.

- Artículo 9 del Reglamento (UE) nº 1307/2013.
- Artículos 45 y 46 del Reglamento (UE) nº 1305/2013.
- Artículo 13 del Reglamento Delegado 807/2014.

#### 8.2.4.3.1.4. Beneficiarios

##### **Texto del marco nacional aplicable**

##### **Información adicional para el texto aplicable del marco nacional:**

Agricultores o agrupaciones de agricultores con personalidad física o jurídica o comunidades de bienes o cualquier otro tipo de unidad económica o de patrimonio separado sin personalidad jurídica para las inversiones que realicen no relacionadas con la producción de olivar.

#### 8.2.4.3.1.5. Costes subvencionables

- La construcción, adquisición o mejora de bienes inmuebles;
- La compra de maquinaria y equipos, incluidos los programas informáticos.
- Los costes generales vinculados a los gastos contemplados en los dos puntos anteriores, tales como arquitectos, ingenieros y consultores, estudios de viabilidad o adquisición de patentes y licencias.
- Las siguientes inversiones intangibles: adquisición o desarrollo de programas informáticos y adquisiciones de patentes, licencias, derechos de autor, marcas registradas;
- Los costes de instauración de planes de gestión de las explotaciones.
- Las inversiones destinadas a la producción en la explotación de biocarburantes o de energía procedentes de fuentes renovables, en cuyo caso deberán cumplir los siguientes requisitos:
  1. La producción no podrá superar el consumo medio anual de combustible o de energía de la explotación de que se trate.
  2. Cuando la inversión se destine a la producción de biocarburantes, la capacidad de producción de las instalaciones de producción no será superior al equivalente del consumo medio anual de combustible de transporte de la explotación agrícola y el biocarburante producido no podrá venderse en el mercado.
  3. Cuando la inversión se destine a la producción en las explotaciones agrícolas de energía térmica y electricidad procedente de fuentes renovables, las instalaciones de producción atenderán únicamente las necesidades energéticas del beneficiario y su capacidad de producción no será superior al equivalente del consumo energético medio anual combinado de energía térmica y electricidad de la explotación agrícola, incluida la unidad familiar de la explotación.
  4. La venta de electricidad en la red solo estará permitida en la medida en que se respete el límite anual de autoconsumo.
  5. Cuando la inversión corra a cargo de varios beneficiarios con el fin de atender sus propias necesidades de biocarburantes y energía, el consumo medio anual se acumulará al importe equivalente al consumo medio anual de todos los beneficiarios.
  6. Además, las inversiones en infraestructuras de energía renovable que consuman o produzcan energía cumplirán las normas mínimas de eficiencia energética, cuando existan tales normas a nivel nacional.
- La compra de maquinaria y equipos de segunda mano (segunda compraventa) para lo cual se estará a lo dispuesto en el Acto Delegado que pueda ser dictado tal y como se establece en el artículo 45.6 del Reglamento

(UE) nº 1305/2013. En cualquier caso, se establece que:

1. Deberán estar inscritos en el Registro Oficial correspondiente en el cual tendrá que poder verificarse el no haber sido objeto de subvención alguna en la primera compra.
  2. Deberá tener una antigüedad no superior a cinco años a fecha de solicitud.
  3. En cuanto al coste auxiliabile, en la correspondiente Orden de Bases Reguladoras, deberán recogerse los coeficientes de amortización que se aplicarán al valor de compra (factura de primera adquisición sin IVA) en función a la antigüedad de la maquinaria o equipo, no pudiendo en ningún caso sobrepasar al valor de mercado, ni el coste de los bienes nuevos similares.
  4. No serán auxiliares las compras realizadas entre personas físicas hasta segundo grado de consanguinidad, ni entre personas físicas y jurídicas entre las cuales pueda existir algún vínculo societario ni laboral.
- Cuando el derecho de la Unión imponga nuevos requisitos a los agricultores, podrá concederse ayuda a las inversiones para cumplir dichos requisitos durante un máximo de 12 meses a partir de la fecha en que pasen a ser obligatorios para la explotación agrícola.
  - Otros costes ligados al contrato de arrendamiento, tales como márgenes, intereses de costes de refinanciación, gastos generales del arrendador, gastos de seguro, no serán gastos subvencionables (Reglamento Delegado (UE) nº 807/2014, artículo 13).
  - En el caso de las inversiones agrícolas, la compra de derechos de producción agrícola, los derechos de ayuda, animales, plantas anuales y su plantación no será elegible para el apoyo a la inversión. Sin embargo, en el caso de la restauración del potencial de producción agrícola dañado por desastres naturales (o catástrofes) de conformidad con el artículo 18 (1b), los gastos para la compra de animales podrá considerarse subvencionable (artículo 45 del FEADER).
  - No son subvencionables los intereses de deuda, excepto en las subvenciones en forma de bonificación de intereses
  - No es subvencionable el IVA excepto cuando no sea recuperable conforme a la legislación nacional sobre el IVA.

#### 8.2.4.3.1.6. Condiciones de admisibilidad

##### **Texto del marco nacional aplicable**

##### **Información adicional para el texto aplicable del marco nacional:**

- Las inversiones, que deberán estar relacionadas de forma indubitada con la actividad a desarrollar y contar con un correcto dimensionamiento, supondrán una modernización y/o mejora del rendimiento económico de la explot. lo cual podrá ser comprobado mediante distintos parámetros.
- Ser agricultor activo conforme a los siguientes criterios, excepto en el caso de los agricultores jóvenes solicitantes o beneficiarios de la operación 6.1.1, en tanto no hayan transcurrido 18 meses desde su instalación: No será considerado agricultor activo aquel cuyas ayudas directas supongan más de un 80% del total de sus ingresos agrarios, determinados éstos en virtud del artículo 11 del acto delegado de pagos directos. Esta disposición no será de aplicación a los agricultores que perciban menos de 1.250 euros de ayudas directas al año. A estos efectos, para la evaluación de sus ingresos agrarios podrá considerarse la renta declarada en los tres últimos años, excluyéndose aquellos en los que se hubieran producido circunstancias excepcionales que hubieran provocado una reducción sustancial de la producción agraria de su explot. Además, en virtud de la aplicación en España del artículo 9.2 del Reglamento (UE) nº 1307/2013 de pagos directos, no se considera agricultor activo a las personas físicas o jurídicas o grupos de personas



físicas o jurídicas que gestionen aeropuertos, servicios ferroviarios, instalaciones de abastecimiento de agua, servicios inmobiliarios, instalaciones deportivas. En cualquier caso, los titulares de explot. agrarias prioritarias quedarán exentos de acreditar la condición de agricultor activo.

- En el caso de inversiones en explot. agrarias que incluyan actuaciones en regadíos, será de aplicación lo establecido en el artículo 46 del Reglamento de Desarrollo Rural. A este respecto, para que dichas inversiones sean elegibles habrán de cumplir las condiciones especificadas a continuación y que están detalladas en el Marco Nacional en cuanto a la *1. Coherencia con planificación hidrológica y Directiva Marco del Agua*, *2. Sistema de medición del uso del agua*, *3. Condiciones de elegibilidad específicas para los proyectos de mejora de instalaciones de riego preexistentes*, *4. Condiciones de elegibilidad específicas de inversiones para la ampliación de superficie regable*, *5. Inversiones de ampliación de regadío combinadas con otras de modernización de instalaciones*.
- Para proyectos de mejora de estructuras preexistentes de regadío debe existir una evaluación previa de que la mejora a acometer permita el ahorro de agua que se derive de la planificación hidrológica en vigor para lo cual se estará al nivel más desagregado al que hubiese llegado el Plan correspondiente, (cuenca, masa de agua, Unidad de Demanda Agraria, etc.) respetando en cualquier caso un ahorro potencial mínimo del 5% sobre el uso determinado con arreglo a los parámetros técnicos de la instalación o infraestructura existente (artículo 46.4 del Reglamento (UE) nº 1305/2013),
- Respecto a las condiciones de subvencionabilidad y durabilidad se estará a lo establecido en el Capítulo III del Reglamento (UE) nº 1303/2013.
- En las iniciativas de regadío el beneficiario queda obligado a respetar el compromiso de ahorro y disminución del consumo, instando a la Comunidad de Regantes u organismo competente en materia de aguas a regularizar su situación conforme al compromiso adquirido.
- Como cualquier otra operación financiada por los Fondos de EIE, las inversiones deben cumplir con la normativa y reglamentación de la Unión y nacional aplicable (artículo 6 del Reglamento general (CPR)).
- Cuando sea probable que tengan efectos negativos sobre el medio ambiente, las operaciones de inversión irán precedidas de una evaluación de impacto ambiental previsto de acuerdo con la legislación específica para ese tipo de inversión (artículo 45 del FEADER).
- Podrá concederse ayuda a los jóvenes agricultores que se establezcan por primera vez en una explot. agrícola como titulares de explot. respecto de las inversiones realizadas para cumplir las normas de la Unión aplicables a la producción agrícola, también en materia de seguridad laboral. Dicha ayuda podrá concederse durante un máximo de 24 meses a partir de la fecha de establecimiento o hasta que se completen las acciones definidas en el plan empresarial.
- La ayuda no se concederá a las explot. o empresas en crisis según las directrices de la Unión sobre ayudas estatales en el sector de la agricultura y silvicultura, así como las directrices de la Unión sobre ayudas estatales de salvamento y de reestructuración de empresas en crisis. (Artículo actual 51 del Reglamento (CE) nº 1974/2006).

Las actuaciones relacionadas en esta, podrán ser desarrolladas mediante convocatorias independientes, adaptándose en cada caso los correspondientes requisitos de admisibilidad de solicitudes en función a la tipología de explotaciones (Cultivos intensivos en invernadero, dehesa e inversiones para el regadío), así como actuaciones referentes a jóvenes.

#### 8.2.4.3.1.7. Principios relativos al establecimiento de criterios de selección

##### Texto del marco nacional aplicable

### Información adicional para el texto aplicable del marco nacional:

Las operaciones podrán ser seleccionadas, entre otros, atendiendo a los siguientes principios:

#### 1. Principios relativos a **beneficiario**, entre los que se considerarán:

- Condición de joven, mujer, agricultor profesional.
- Residencia con el objetivo de fijar y mantener la población al medio rural.
- Participación en estructuras cooperativas del tipo:
  - Cooperativas, Organizaciones de Productores y/o Sociedades Agrarias de Transformación (SAT) que forman parte o estén reconocidas como Entidades Asociativas Prioritarias (Ley 13/2013, de 2 de agosto).
  - Cooperativas, Organizaciones de Productores y/o Sociedades Agrarias de Transformación (SAT) que forman parte o estén reconocidas como entidades asociativas prioritarias regionales que normativamente se regulen.
  - Cooperativas que pertenezcan a otra de segundo grado o ulterior.
  - Cooperativas agrarias o Sociedades Agrarias de Transformación.
- Participación en agrupaciones para la mejora de la sanidad animal y/o vegetal.

#### 2. Principios relativos a la **explotación**, entre los que se considerarán:

- Tener la condición de explotación prioritaria o alcanzarla una vez realizada la inversión.
- Inscripción en el registro de titularidad compartida.
- Explotación que no haya recibido ayudas para la modernización, exceptuadas aquellas que soliciten para fases consecutivas de un mismo proyecto, en la misma superficie, en virtud de este régimen de ayudas o del equivalente en el programa anterior, en los cinco años anteriores.
- Orientación a la producción de agricultura o ganadería ecológica.
- Orientación técnico-económica de las explotaciones (Con el objetivo de atender aquellas con especiales condiciones socioeconómicas y/o medioambientales y planes estratégicos de la Comunidad Autónoma de Andalucía).

#### 3. Principios relativos al tipo de **inversión**, entre los que se consideran:

- Carácter colectivo de la inversión.
- Innovación del proyecto.
- Carácter medioambiental de la inversión que favorezca la transición hacia la economía hipocarbónica, así como la eficiencia energética en edificios y/o maquinaria y aquellas destinadas al autoconsumo de la misma.
- Inversiones destinadas al ahorro neto y del agua tal y como se establece en el marco nacional.
- Incorporación de nuevas tecnologías de la información y comunicación.
- Ratio de inversión por unidad de superficie.
- Creación y/o mantenimiento de empleo.

#### 8.2.4.3.1.8. Importes (aplicables) y porcentajes de ayuda

### Texto del marco nacional aplicable

**Información adicional para el texto aplicable del marco nacional:**

La ayuda prevista en esta medida se limitará a los porcentajes máximos de ayuda establecidos en el anexo II del Reglamento (UE) nº 1305/2013 del Parlamento Europeo y del Consejo de 17 de diciembre de 2013 relativo a la ayuda al desarrollo rural a través del Fondo Europeo Agrícola de Desarrollo Rural (FEADER) y por el que se deroga el Reglamento (CE) nº 1698/2005 del Consejo.

La intensidad de la ayuda con carácter general será del 50% que podrá incrementarse en 20 puntos porcentuales adicionales, sin que en ningún caso el apoyo máximo combinado supere el 90%, para:

- Jóvenes agricultores tal como se definen en el Reglamento FEADER o que se hayan establecido durante los cinco años anteriores a la solicitud de ayuda;
- Inversiones colectivas y proyectos integrados, incluyendo los relacionados con una unión de organizaciones de productores;
- Las zonas con limitaciones específicas naturales y de otro tipo contempladas en el artículo 32.
- Operaciones apoyadas en el marco de la Asociación Europea para la Innovación: en este caso, la posibilidad de aumentar las tasas de un 20% no se limitan al sector agrícola, sino que se extendió a las inversiones en transformación / comercialización / desarrollo.

**8.2.4.3.1.9. Verificabilidad y controlabilidad de las medidas o los tipos de operaciones****8.2.4.3.1.9.1. Riesgo(s) en la aplicación de las medidas****Texto del marco nacional aplicable****Información adicional para el texto aplicable del marco nacional:**

Véase apartado general de riesgos en la aplicación de la Medida 4 (8.2.4.4.1)

**8.2.4.3.1.9.2. Acciones de mitigación****Texto del marco nacional aplicable****Información adicional para el texto aplicable del marco nacional:**

Véase apartado general de acciones de mitigación en la aplicación de la Medida 4 (8.2.4.4.2).

**8.2.4.3.1.9.3. Evaluación global de la medida**

La información se encuentra reflejada en los apartados anteriores referidos a la verificabilidad y controlabilidad de la operación.

**8.2.4.3.1.10. Metodología de cálculo del importe o el porcentaje de ayuda, en su caso**

El cálculo de la ayuda se realizará sobre la base del coste solicitado de la actividad a subvencionar, dichos costes descompuestos serán sometidos a una moderación de los mismos, pudiendo realizarse de las siguientes formas (a optar por el solicitante):

- Presentación por parte de los solicitantes de tres ofertas, de la cual será elegida la más económica.
- Aplicación de costes moderados publicados por parte del gestor junto con las correspondientes convocatorias: Sobre la base de la experiencia y de costes justificados con anterioridad se realizarán listados de inversiones para los cuales se tenga una representatividad suficientemente elevada y se publicarán los costes medios a los que aplicar los distintos porcentajes de ayuda.

**CALCULO DE AYUDAS**

AYUDA TOTAL =  $\Sigma$  COSTES ELEGIBLES X % AYUDA

% AYUDA GENERAL= 50% + Posibles incrementos:

Al citado porcentaje de ayuda se adicionarán 20 puntos porcentuales más por cada uno de los siguientes casos, sin que en conjunto se pueda superar el 90%:

Jóvenes agricultores que de forma simultánea a la solicitud de ayudas a la primera instalación, o dentro de los cinco años siguientes a haberse instalado soliciten las ayudas de la presente submedida.

Inversiones colectivas realizadas por varios solicitantes de ayudas en virtud de la presente submedida.

Las zonas con limitaciones específicas naturales y de otro tipo contempladas en el artículo 32;

Operaciones apoyadas en el marco de la Asociación Europea para la Innovación: en este caso, la posibilidad de aumentar las tasas del 20 % no se limitan al sector agrícola, sino que se extendió a las inversiones en transformación / comercialización / desarrollo.

La ayuda total, a elección del solicitante, podrá consistir en:

1. Solo ayuda directa
2. Ayuda directa + Bonificación de intereses.

Para el cálculo de la bonificación de intereses se realizarán las siguientes operaciones:

Bonificación de intereses = Importe del préstamo x Tipo de Interés Bonificado % x K

Importe de préstamo bonificado ≤ Inversión máxima auxiliabile.

Tipo de interés bonificado: Sobre la base de las condiciones de mercado en cada momento y ante la oportunidad de cada convocatoria, se realizarán convenios de colaboración con las entidades financieras que operan en la Comunidad Autónoma, al objeto de establecer un Interés Preferente para los beneficiarios de las ayudas de esta submedida. Sobre dicho interés preferente se aplicarán determinados puntos de bonificación en relación a lo solicitado por el beneficiario.

Constante K: Subvención equivalente, en función al plazo de amortización, por cada 100 euros de principal y por cada punto de interés bonificado. Que a la fecha y sobre la base de un tipo de interés nominal del 3% es:

Plazo amortización	Periodo de carencia	Constante K
5	0	2.86387983
8	1	4.62853283
10	2	5.88881731
15	3	8.20136393

Una vez calculado el importe de la bonificación de intereses, el mismo será deducido del importe de ayuda total con la finalidad de obtener el importe correspondiente a la Ayuda Directa.

Las limitaciones en cuanto a importe máximo e intensidad de ayuda por explotación se realizarán a nivel de la submedida 4.1.

#### 8.2.4.3.1.11. Información específica de la operación

##### **Definición de inversiones no productivas**

Texto del marco nacional aplicable.

Información adicional para el texto aplicable del marco nacional:

Véase apartado general de Información específica de la medida, en su caso de la Medida 4 (8.2.4.6).

**Definición de inversiones colectivas**

Texto del marco nacional aplicable.

Información adicional para el texto aplicable del marco nacional:

**Definición de proyectos integrados**

Texto del marco nacional aplicable.

Información adicional para el texto aplicable del marco nacional:

**Definición e identificación de las zonas Natura 2000 y otras zonas de elevado valor natural subvencionables**

Texto del marco nacional aplicable.

Información adicional para el texto aplicable del marco nacional:

**Descripción del objetivo del apoyo a las explotaciones agrarias en conformidad con el análisis DAFO realizado en relación con la prioridad mencionada en el apartado 2 del artículo 5 del Reglamento (UE) nº 1305/2013**

Texto del marco nacional aplicable.

Información adicional para el texto aplicable del marco nacional:

**Lista de nuevos requisitos impuestos por la legislación de la Unión para cuyo cumplimiento pueda concederse ayuda de conformidad con el artículo 17, apartado 6, del Reglamento (UE) nº 1305/2013**

Texto del marco nacional aplicable.

Información adicional para el texto aplicable del marco nacional:

**Cuando proceda, normas mínimas de eficiencia energética a que se refiere el artículo 13, letra c), del Reglamento Delegado (UE) nº 807/2014**

Texto del marco nacional aplicable.

Información adicional para el texto aplicable del marco nacional:

**Cuando proceda, definición de los umbrales a que se refiere el artículo 13, letra e), del Reglamento Delegado (UE) nº 807/2014**

Texto del marco nacional aplicable.

Información adicional para el texto aplicable del marco nacional:

---

#### 8.2.4.3.2. Inversiones en activos físicos para la mejora del rendimiento y la sostenibilidad global en explotaciones de olivar (4.1.2)

##### Submedida:

- **4.1. Apoyo a las inversiones en explotaciones agrícolas**

##### 8.2.4.3.2.1. Descripción del tipo de operación

###### Texto del marco nacional aplicable

###### Información adicional para el texto aplicable del marco nacional:

###### Operación 4.1.2 Inversiones en activos físicos para la mejora del rendimiento y la sostenibilidad global en explotaciones de olivar

Mediante las ayudas definidas en la presente operación se apoyarán aquellas iniciativas que contemplen inversiones en activos físicos, materiales o inmateriales, que deberán llevarse a cabo con el fin de mejorar el rendimiento global y la sostenibilidad de las explotaciones agrícolas de olivar, modernizando, reestructurando y/o mejorando el rendimiento económico de las mismas.

Dichas inversiones estarán destinadas a explotaciones agrarias para la modernización y/o reestructuración de las explotaciones agrarias de olivar, en cumplimiento con lo estipulado en el artículo 19 de la Ley 5/2011, del olivar de Andalucía.

Es por ello que se proponen la siguientes actuaciones:

- Inversiones en activos físicos para la mejora del rendimiento y la sostenibilidad global en explotaciones de olivar.
- Inversiones en activos físicos para la mejora del rendimiento y sostenibilidad global de explotaciones de olivar para jóvenes agricultores solicitantes de ayudas para creación de empresas agrarias.

La presente operación se corresponde con el Subprograma temático del Olivar para inversiones que cumplan una serie de requisitos aquí definidos, dichas inversiones recibirán ayudas en virtud de esta operación.

##### 8.2.4.3.2.2. Tipo de ayuda

###### Texto del marco nacional aplicable

###### Información adicional para el texto aplicable del marco nacional:

Las ayudas en virtud de esta submedida podrán consistir en ayuda directa y/o bonificación de intereses.

##### 8.2.4.3.2.3. Enlaces a otra legislación

###### Texto del marco nacional aplicable

###### Información adicional para el texto aplicable del marco nacional:

- Ayudas del primer pilar de la PAC relativas a OCM Frutas y Hortalizas y OCM del vino (Artículo 4 del CPR).
- Otros fondos estructurales, tal y como se establece en el artículo 65.11 del CPR.
- Ley 19/1995, de 4 de julio, de Modernización de las Explotaciones Agrarias.
- Ley 45/2007, de 13 de diciembre, para el desarrollo sostenible del medio rural.
- Ley 35/2011, de 5 de octubre, sobre titularidad compartida de las explotaciones agrarias.

- Ley 7/2007, de 9 de julio, de gestión integrada de la calidad ambiental de Andalucía.
- Artículo 65 del Reglamento (UE) nº 1303/2013.
- Artículo 9 del Reglamento (UE) nº 1307/2013.
- Artículos 45 y 46 del Reglamento (UE) nº 1305/2013.
- Artículo 13 del Reglamento Delegado 807/2014.
- Ley 5/2011, de 6 de octubre, del olivar de Andalucía.

#### 8.2.4.3.2.4. Beneficiarios

##### **Texto del marco nacional aplicable**

##### **Información adicional para el texto aplicable del marco nacional:**

Agricultores o agrupaciones de agricultores con personalidad física o jurídica o comunidades de bienes o cualquier otro tipo de unidad económica o de patrimonio separado sin personalidad jurídica para inversiones relacionadas con la producción de olivar.

#### 8.2.4.3.2.5. Costes subvencionables

##### **Texto del marco nacional aplicable**

##### **Información adicional para el texto aplicable del marco nacional:**

- Serán auxiliables aquellas inversiones que de forma indubitada estén relacionadas con la producción de olivar, no siendo necesaria establecer esta asociación en el caso en el que la superficie de olivar de la explotación alcance el 100% de la superficie de cultivo.
- La construcción, adquisición o mejora de bienes inmuebles;
- La compra de maquinaria y equipos, incluidos los programas informáticos.
- Los costes generales vinculados a los gastos contemplados en los 2 puntos anteriores como arquitectos, ingenieros y consultores, estudios de viabilidad o adquisición de patentes y licencias.
- Las siguientes inversiones intangibles: adquisición o desarrollo de programas informáticos y adquisiciones de patentes, licencias, derechos de autor, marcas registradas;
- Los costes de instauración de planes de gestión de las explotaciones.
- Las inversiones destinadas a la producción en la explotación de biocarburantes o de energía procedentes de fuentes renovables, en cuyo caso deberán cumplir los siguientes requisitos:
  1. La producción no podrá superar el consumo medio anual de combustible o de energía de la explotación de que se trate.
  2. Cuando la inversión se destine a la producción de biocarburantes, la capacidad de producción de las instalaciones de producción no será superior al equivalente del consumo medio anual de combustible de transporte de la explotación agrícola y el biocarburante producido no podrá venderse en el mercado.
  3. Cuando la inversión se destine a la producción en las explotaciones agrícolas de energía térmica y electricidad procedente de fuentes renovables, las instalaciones de producción atenderán únicamente las necesidades energéticas del beneficiario y su capacidad de producción no será superior al equivalente del consumo energético medio anual combinado de energía térmica y electricidad de la explotación agrícola, incluida la unidad familiar de la explotación.

4. La venta de electricidad en la red solo estará permitida en la medida en que se respete el límite anual de autoconsumo.
  5. Cuando la inversión corra a cargo de varios beneficiarios con el fin de atender sus propias necesidades de biocarburantes y energía, el consumo medio anual se acumulará al importe equivalente al consumo medio anual de todos los beneficiarios.
  6. Además, las inversiones en infraestructuras de energía renovable que consuman o produzcan energía cumplirán las normas mínimas de eficiencia energética, cuando existan tales normas a nivel nacional.
- La compra de maquinaria y equipos de segunda mano (segunda compraventa) para lo cual se estará a lo dispuesto en el Acto Delegado que pueda ser dictado tal y como se establece en el artículo 45.6 del Reglamento (UE) nº 1305/2013. En cualquier caso, se establece que:
    1. Deberán estar inscritos en el Registro Oficial español correspondiente en el cual tendrá que poder verificarse, no haber sido objeto de subvención alguna en la primera compra.
    2. Deberá tener una antigüedad no superior a cinco años a fecha de solicitud.
    3. En cuanto al coste auxiliabile, en la correspondiente Orden de Bases Reguladoras, deberán recogerse los coeficientes de amortización que se aplicarán al valor de compra (factura de primera adquisición sin IVA) en función a la antigüedad de la maquinaria o equipo, no pudiendo en ningún caso sobrepasar al valor de mercado, ni el coste de los bienes nuevos similares.
    4. No serán auxiliables las compras realizadas entre personas físicas hasta segundo grado de consanguinidad, ni entre personas físicas y jurídicas entre las cuales pueda existir algún vínculo societario ni laboral.
  - Cuando el derecho de la Unión imponga nuevos requisitos a los agricultores, podrá concederse ayuda a las inversiones para cumplir dichos requisitos durante un máximo de 12 meses a partir de la fecha en que pasen a ser obligatorios para la explotación agrícola.
  - Otros costes ligados al contrato de arrendamiento, tales como márgenes, intereses de costes de refinanciación, gastos generales del arrendador, gastos de seguro, no serán gastos subvencionables (Reglamento Delegado (UE) nº 807/2014, artículo 13).
  - En el caso de las inversiones agrícolas, la compra de derechos de producción agrícola, los derechos de ayuda, animales, plantas anuales y su plantación no será elegible para el apoyo a la inversión. Sin embargo, en el caso de la restauración del potencial de producción agrícola dañado por desastres naturales (o catástrofes) de conformidad con el artículo 18 (1b), los gastos para la compra de animales podrá considerarse subvencionable (Artículo 45 del FEADER)
  - No son subvencionables los intereses de deuda, excepto en las subvenciones en forma de bonificación de intereses.
  - No es subvencionable el IVA excepto cuando no sea recuperable conforme a la legislación nacional sobre el IVA.

#### 8.2.4.3.2.6. Condiciones de admisibilidad

##### **Texto del marco nacional aplicable**

##### **Información adicional para el texto aplicable del marco nacional:**

- Las inversiones deben estar relacionadas de forma indubitada con la actividad productiva del olivar y contar con un correcto dimensionamiento. Estas inversiones supondrán siempre una modernización y/o mejora del rendimiento económico de la explotación lo cual podrá ser comprobado mediante distintos parámetros.



- Ser agricultor activo conforme a los siguientes criterios, excepto en el caso de los agricultores jóvenes solicitantes o beneficiarios de la operación 6.1.1, en tanto no hayan transcurrido 18 meses desde su instalación: No será considerado agricultor activo aquel cuyas ayudas directas supongan más de un 80% del total de sus ingresos agrarios, determinados éstos en virtud del artículo 11 del acto delegado de pagos directos. Esta disposición no será de aplicación a los agricultores que perciban menos de 1.250 euros de ayudas directas al año. A estos efectos, para la evaluación de sus ingresos agrarios podrá considerarse la renta declarada en los tres últimos años, excluyéndose aquellos en los que se hubieran producido circunstancias excepcionales que hubieran provocado una reducción sustancial de la producción agraria de su explotación. Además, en virtud de la aplicación en España del artículo 9.2 del Reglamento (UE) nº 1307/2013 de pagos directos, no se considera agricultor activo a las personas físicas o jurídicas o grupos de personas físicas o jurídicas que gestionen aeropuertos, servicios ferroviarios, instalaciones de abastecimiento de agua, servicios inmobiliarios, instalaciones deportivas. En cualquier caso, los titulares de explotaciones agrarias prioritarias quedarán exentos de acreditar la condición de agricultor activo.
- Podrá concederse ayuda a los jóvenes agricultores que se establezcan por primera vez en una explotación agrícola como titulares de explotación respecto de las inversiones realizadas para cumplir las normas de la Unión aplicables a la producción agrícola, también en materia de seguridad laboral. Dicha ayuda podrá concederse durante un máximo de 24 meses a partir de la fecha de establecimiento o hasta que se completen las acciones definidas en el plan empresarial.
- La ayuda no se concederá a las explotaciones o empresas en crisis según las directrices de la Unión sobre ayudas estatales en el sector de la agricultura y silvicultura, así como las directrices de la Unión sobre ayudas estatales de salvamento y de reestructuración de empresas en crisis. (artículo actual 51 del Reglamento (CE) nº 1974/2006).
- En el caso de inversiones en explotaciones agrarias de olivar que incluyan actuaciones en regadíos, será de aplicación lo establecido en el artículo 46 del Reglamento de Desarrollo Rural. A este respecto, para que dichas inversiones sean elegibles habrán de cumplir las condiciones especificadas a continuación y que están detalladas en el Marco Nacional en cuanto a la 1. Coherencia con planificación hidrológica y Directiva Marco del Agua, 2. Sistema de medición del uso del agua, 3. Condiciones de elegibilidad específicas para los proyectos de mejora de instalaciones de riego preexistentes, 4. Condiciones de elegibilidad específicas de inversiones para la ampliación de superficie regable, 5. Inversiones de ampliación de regadío combinadas con otras de modernización de instalaciones.
- Para proyectos de mejora de estructuras preexistentes de regadío debe existir una Evaluación previa de que la mejora a acometer permita el ahorro de agua que se derive de la Planificación hidrológica en vigor para lo cual se estará al nivel más desagregado al que hubiese llegado el Plan correspondiente, (cuencas, masa de agua, Unidad de Demanda Agraria, etc.) respetando en cualquier caso un ahorro potencial mínimo del 5% sobre las dotaciones acreditadas con arreglo a los parámetros técnicos de la instalación o infraestructura existente (artículo 46.4 del Reglamento (UE) nº 1305/2013).
- En las iniciativas de regadío el beneficiario queda obligado a respetar el compromiso de ahorro y disminución del consumo, instando al organismo competente en materia de aguas a regularizar su situación conforme al compromiso adquirido.
- Respecto a las condiciones de subvencionabilidad y durabilidad se estará a lo establecido en el Capítulo III del Reglamento (UE) nº 1303/2013.
- Como cualquier otra operación financiada por los Fondos de EIE, las inversiones deben cumplir con la normativa de la Unión y nacional aplicable (artículo 6 del Reglamento general (CPR)).

- Cuando sea probable que tengan efectos negativos sobre el medio ambiente, las operaciones de inversión irán precedidas de una evaluación de impacto ambiental previsto de acuerdo con la legislación específica para ese tipo de inversión (artículo 45 del FEADER).

#### 8.2.4.3.2.7. Principios relativos al establecimiento de criterios de selección

Las operaciones podrán ser seleccionadas, entre otros, atendiendo a los siguientes principios:

1. Principios relativos a **beneficiario**, entre los que se considerarán:

- Condición de joven, mujer, agricultor profesional
- Residencia con el objetivo de fijar y mantener la población al medio rural
- Participación en estructuras cooperativas del tipo:
  - Cooperativas, Organizaciones de Productores y/o Sociedades Agrarias de Transformación (SAT) que forman parte de Entidades Asociativas Prioritarias (Ley 13/2013, de 2 de agosto).
  - Cooperativas, Organizaciones de Productores y/o Sociedades Agrarias de Transformación (SAT) que forman parte de entidades asociativas prioritaria regionales que normativamente se regulen.
- Cooperativas que pertenezcan a otra de segundo grado o ulterior.
- Cooperativas agrarias o Sociedades Agrarias de Transformación.
- Participación en agrupaciones para la mejora de la sanidad animal y/o vegetal.

2. Principios relativos a la **explotación**, entre los que se considerarán:

- Explotaciones ubicadas en los territorios del olivar, según la Ley 5/2011, del 6 de octubre, del olivar de Andalucía.
- Tener la condición de explotación prioritaria o alcanzarla una vez realizada la inversión.
- Inscripción en el registro de titularidad compartida.
- Explotación que no haya recibido ayudas para la modernización, para el mismo proyecto y en la misma superficie, en virtud de este régimen de ayudas o del equivalente en el programa anterior, en los cinco años anteriores.
- Orientación a la producción de agricultura o ganadería ecológica y producción integrada.
- Orientación técnico-económica de las explotaciones (Con el objetivo de atender aquellas con especiales condiciones socioeconómicas y/o medioambientales y a los planes estratégicos de la Comunidad Autónoma de Andalucía).

3. Principios relativos al tipo de **inversión**, entre los que se considerarán:

- Inversiones destinadas a la reestructuración del olivar, según lo dispuesto en el artículo 19 de la Ley 5/2011, del Olivar de Andalucía; las inversiones consideradas como reestructuración deberán ser definidas en las correspondientes normativas.
- Carácter colectivo de la inversión
- Innovación del proyecto.
- Carácter medioambiental de la inversión que favorezca la transición hacia la economía hipocarbónica, así como la eficiencia energética en edificios y/o maquinaria así como aquellas destinadas al autoconsumo de la

misma.

- Inversiones destinadas al ahorro neto y del agua tal y como se establece en el marco nacional.
- Incorporación de nuevas tecnologías de la información y comunicación.
- Ratio de inversión por unidad de superficie.
- Creación y/o mantenimiento de empleo.

#### 8.2.4.3.2.8. Importes (aplicables) y porcentajes de ayuda

##### **Texto del marco nacional aplicable**

##### **Información adicional para el texto aplicable del marco nacional:**

La ayuda prevista en esta medida se limitará a los porcentajes máximos de ayuda establecidos en el anexo II del Reglamento (UE) nº 1305/2013 del Parlamento Europeo y del Consejo de 17 de diciembre de 2013, relativo a la ayuda al desarrollo rural a través del Fondo Europeo Agrícola de Desarrollo Rural (FEADER) y por el que se deroga el Reglamento (CE) nº 1698/2005 del Consejo.

La intensidad de la ayuda con carácter general será del 50% que podrá incrementarse en 20 puntos porcentuales adicionales, sin que en ningún caso el apoyo máximo combinado supere el 90%, para:

- Jóvenes agricultores tal como se definen en el Reglamento FEADER o que se hayan establecido durante los cinco años anteriores a la solicitud de ayuda.
- Inversiones colectivas y proyectos integrados, incluyendo los relacionados con una unión de organizaciones de productores.
- Las zonas con limitaciones específicas naturales y de otro tipo contempladas en el artículo 32.
- Operaciones apoyadas en el marco de la Asociación Europea para la Innovación: en este caso, la posibilidad de aumentar las tasas del 20% no se limitan al sector agrícola, sino que se extendió a las inversiones en transformación / comercialización / desarrollo.

#### 8.2.4.3.2.9. Verificabilidad y controlabilidad de las medidas o los tipos de operaciones

##### **8.2.4.3.2.9.1. Riesgo(s) en la aplicación de las medidas**

##### **Texto del marco nacional aplicable**

##### **Información adicional para el texto aplicable del marco nacional:**

Véase apartado general de riesgos en la aplicación de la Medida 4 (8.2.4.4.1)

##### **8.2.4.3.2.9.2. Acciones de mitigación**

##### **Texto del marco nacional aplicable**

##### **Información adicional para el texto aplicable del marco nacional:**

Véase apartado general de acciones de mitigación en la aplicación de la Medida 4 (8.2.4.4.2)

##### **8.2.4.3.2.9.3. Evaluación global de la medida**

La información se encuentra reflejada en los apartados anteriores referidos a la Verificabilidad y controlabilidad de la operación.

#### 8.2.4.3.2.10. Metodología de cálculo del importe o el porcentaje de ayuda, en su caso

##### **Texto del marco nacional aplicable**

##### **Información adicional para el texto aplicable del marco nacional:**

El cálculo de la ayuda se realizará conforme a la metodología detallada en el apartado “Metodología de cálculo del importe o el porcentaje de ayuda, en su caso” de la operación anterior 4.1.1.

#### 8.2.4.3.2.11. Información específica de la operación

##### **Definición de inversiones no productivas**

Texto del marco nacional aplicable

Información adicional para el texto aplicable del marco nacional:

##### **Definición de inversiones colectivas**

Texto del marco nacional aplicable

Información adicional para el texto aplicable del marco nacional:

##### **Definición de proyectos integrados**

Texto del marco nacional aplicable

Información adicional para el texto aplicable del marco nacional:

Véase apartado general de Información específica de la medida, en su caso de la Medida 4 (8.2.4.6).

##### **Definición e identificación de las zonas Natura 2000 y otras zonas de elevado valor natural subvencionables**

Texto del marco nacional aplicable

Información adicional para el texto aplicable del marco nacional:

##### **Descripción del objetivo del apoyo a las explotaciones agrarias en conformidad con el análisis DAFO realizado en relación con la prioridad mencionada en el apartado 2 del artículo 5 del Reglamento (UE) nº 1305/2013**

Texto del marco nacional aplicable

Información adicional para el texto aplicable del marco nacional:

##### **Lista de nuevos requisitos impuestos por la legislación de la Unión para cuyo cumplimiento pueda concederse ayuda de conformidad con el artículo 17, apartado 6, del Reglamento (UE) nº 1305/2013**

Texto del marco nacional aplicable

Información adicional para el texto aplicable del marco nacional:

##### **Cuando proceda, normas mínimas de eficiencia energética a que se refiere el artículo 13, letra c), del Reglamento Delegado (UE) nº 807/2014**

Texto del marco nacional aplicable

Información adicional para el texto aplicable del marco nacional:

##### **Cuando proceda, definición de los umbrales a que se refiere el artículo 13, letra e), del Reglamento Delegado (UE) nº 807/2014**

Texto del marco nacional aplicable

Información adicional para el texto aplicable del marco nacional:

### 8.2.4.3.3. Inversiones en explotaciones agrícolas apoyadas por un Instrumento Financiero (4.1.4)

#### Submedida:

- **4.1. Apoyo a las inversiones en explotaciones agrícolas**

#### 8.2.4.3.3.1. Descripción del tipo de operación

##### Texto del marco nacional (2014ES06RDNF001 - v5.1 - Adoptado por la CE):

Las inversiones que mejoren el rendimiento global y la sostenibilidad de la explotación, podrán dirigirse a la mejora de los resultados económicos de las explotaciones y a facilitar la reestructuración y modernización de las mismas, en términos de tamaño o de orientación productiva, o dirigirlas a retos relacionados con el medio ambiente, cambio climático y bienestar animal.

También podrá concederse ayuda a inversiones para cumplir normas de la Unión aplicables a la producción agrícola. En el caso de los jóvenes agricultores con un plazo de 24 meses desde el establecimiento en su explotación. En el caso general, será de 12 meses desde el momento en que los nuevos requisitos pasen a ser obligatorios.

En el caso de inversiones en explotaciones agrarias que incluyan actuaciones en regadíos, será de aplicación lo establecido en el artículo 46 del Reglamento (UE) nº 1305/2013, de Desarrollo Rural (FEADER). A este respecto, para que dichas inversiones sean elegibles habrán de cumplir las condiciones especificadas a continuación:

#### 1. *Coherencia con planificación hidrológica y Directiva Marco del Agua:*

La demarcación hidrográfica en que se localiza la explotación donde se realiza la dotación o mejora de la instalación de riego debe contar con un Plan Hidrológico aprobado y comunicado a la Comisión Europea, en términos conformes con la Directiva Marco del Agua.

La dotación o mejora de la instalación de riego debe ser coherente con los objetivos, asignaciones o reservas de recursos, programas de medidas, y demás determinaciones que contenga el correspondiente Plan Hidrológico, que resulten aplicables a la agricultura y al regadío.

#### 2. *Sistema de medición del uso del agua:*

Cuando el objeto de la operación incluya la dotación o mejora de una instalación de riego, ésta debe disponer de un sistema adecuado para la medición del agua que dicha instalación de riego utiliza. Dicho sistema de medición, que en el caso de que el suministro de agua se realice a presión, será del tipo contador, se determinará en los programas de desarrollo rural de las comunidades autónomas.

#### 3. *Condiciones de elegibilidad específicas para los proyectos de mejora de instalaciones de riego preexistentes*

##### a) *Ahorro potencial de agua:*

El ahorro potencial de agua establecido en el apartado 4 del artículo 46 del Reglamento (UE) nº 1305/2013 se determinará en m<sup>3</sup>/año, de acuerdo con la reducción teórica de las necesidades de dotación de la parcela, derivada tanto de la reducción de pérdidas por mejora de las conducciones dentro de la explotación, como de la reducción del volumen requerido por el nuevo sistema de aplicación del riego respecto del sistema primitivo. Este ahorro potencial superará los umbrales que determinen los PDR en aplicación del referido artículo. Para el cálculo de dicho ahorro se tendrá en cuenta:

- La reducción de pérdidas por mejora de las conducciones dentro de la explotación.
- La reducción del volumen debida al sistema de aplicación del riego.
- El cambio duradero de la orientación productiva de las parcelas en las que se mejoran las instalaciones de riego.

b) *Reducción del agua utilizada por regadíos preexistentes que afecten a masas de agua que no alcanzan el buen estado por razones relacionadas con las extracciones:*

Si el regadío preexistente cuyas instalaciones se pretenden mejorar con la inversión afecta a masas de agua superficiales o subterráneas que, de acuerdo con la planificación hidrológica, no alcanzan el buen estado o buen potencial por razones cuantitativas, la inversión deberá asegurar una reducción efectiva en el uso del agua a nivel de la instalación de al menos el 50% del ahorro potencial de agua.

La reducción efectiva en el uso de agua de la instalación se apreciará sobre el volumen de agua que utiliza la misma, ya sea servida por una infraestructura de regadío, o procedente de una captación propia. Dicha reducción se calculará como la diferencia entre la dotación de la explotación después de la modernización, y la dotación antes de la misma, en volumen al año (m<sup>3</sup>/año). En el cálculo del volumen total utilizado en la explotación se computará, en su caso, el agua que dicha explotación venda a terceros.

#### *4. Condiciones de elegibilidad específicas de inversiones para la ampliación de superficie irrigada*

Serán las recogidas en el artículo 46 del Reglamento (UE) nº 1305/2013, de Desarrollo Rural.

#### *5. Inversiones de ampliación de regadío combinadas con otras de modernización de instalaciones*

Cuando las inversiones combinen la mejora de instalaciones preexistentes con la ampliación de otras nuevas, la reducción en el uso del agua establecida en el artículo 46.6.a), la reducción en el uso del agua se determinará considerando conjuntamente las dos instalaciones A (preexistente) y B (nueva). Se calculará restando del agua utilizada en A antes de la modernización (m<sup>3</sup>/año), tanto el agua utilizada en A después de la modernización (m<sup>3</sup>/año) como el agua utilizada en B tras la nueva transformación (m<sup>3</sup>/año).

Debiendo cumplir la condición de que la reducción conjunta en el uso del agua de las dos instalaciones A y B (m<sup>3</sup>/año) dividida entre el ahorro potencial derivado de la modernización de la instalación A original (m<sup>3</sup>/año), sea al menos superior a 0,5 (50%).

### **Información adicional para el texto aplicable del marco nacional:**

#### **Operación 4.1.4. Inversiones en explotaciones agrícolas apoyadas por un Instrumento Financiero**

En aplicación del artículo 37 del Reglamento (UE) nº 1303/2013, se prevé emplear instrumentos financieros de apoyo a inversiones financieramente viables, pero con insuficiente financiación del mercado.

El objetivo general es mejorar la competitividad de las explotaciones mediante el aumento de la capacidad de producción, la modernización de las explotaciones existentes y la mejora de la calidad del producto mediante la introducción de nuevas tecnologías e innovación.

#### **8.2.4.3.3.2. Tipo de ayuda**

##### **Texto del marco nacional (2014ES06RDNF001 - v5.1 - Adoptado por la CE):**

No se contempla en el Marco Nacional de Desarrollo Rural, se especificará en los Programas de Desarrollo Rural.

##### **Información adicional para el texto aplicable del marco nacional:**

Se trata de un instrumento financiero de garantía de cartera con techo.

El porcentaje de cobertura se establecerá en el Acuerdo de Financiación.

#### **8.2.4.3.3.3. Enlaces a otra legislación**

##### **Texto del marco nacional (2014ES06RDNF001 - v5.1 - Adoptado por la CE):**

Ley 19/1995, de 4 de julio, de Modernización de las Explotaciones Agrarias (texto consolidado).

Ley 13/2013, de 2 de agosto, de fomento de la integración de cooperativas y de otras entidades asociativas de carácter agroalimentario (texto consolidado).

**Información adicional para el texto aplicable del marco nacional:**

- Ayudas del primer pilar de la PAC relativas a OCM Frutas y Hortalizas y OCM del vino (Artículo 4 del CPR).
- Otros fondos estructurales, tal y como se establece en el artículo 65.11 del CPR.
- Ley 19/1995, de 4 de julio, de Modernización de las Explotaciones Agrarias.
- Ley 45/2007, de 13 de diciembre, para el desarrollo sostenible del medio rural.
- Ley 35/2011, de 5 de octubre, sobre titularidad compartida de las explotaciones agrarias.
- Ley 7/2007, de 9 de julio, de gestión integrada de la calidad ambiental de Andalucía.
- Artículo 65 del Reglamento (UE) nº 1303/2013.
- Artículo 9 del Reglamento (UE) nº 1307/2013.
- Artículos 45 y 46 del Reglamento (UE) nº 1305/2013.
- Artículo 13 del Reglamento Delegado (UE) nº 807/2014.
- Ley 5/2011, de 6 de octubre, del olivar de Andalucía.

#### 8.2.4.3.3.4. Beneficiarios

**Texto del marco nacional aplicable**

**Información adicional para el texto aplicable del marco nacional:**

Los beneficiarios de la aplicación del instrumento financiero son:

- Los destinatarios finales: Agricultores o agrupaciones de agricultores con personalidad física o jurídica o las comunidades de Bienes o cualquier otro tipo de unidad económica o de patrimonio separado sin personalidad jurídica para inversiones.

#### 8.2.4.3.3.5. Costes subvencionables

**Texto del marco nacional aplicable**

**Información adicional para el texto aplicable del marco nacional:**

Para los destinatarios finales que formalicen un préstamo garantizado: Todos los costes elegibles de acuerdo con el artículo 45 y 46 de Reglamento (UE) nº 1305/2013 en su versión modificada por Reglamento (UE) nº 2017/2393, sin limitaciones adicionales, incluyendo en particular:

- i) Inversiones tangibles e intangibles para mejorar el rendimiento general y sostenibilidad de una explotación agraria ubicada en Andalucía, que estén relacionadas directamente con la actividad agraria a desarrollar en la explotación y que cuenten con el adecuado dimensionamiento.
- ii) Capital circulante hasta 200.000 euros (Artículo 25bis.11, segundo párrafo, del RDC).
- iii) La compra de los terrenos, incluso cuando haya una construcción, en caso de que el terreno represente el objetivo principal de la compra, limitada al 10% del total de los costes elegibles. En el caso de inversiones destinadas a la producción de energía térmica y electricidad procedente de fuentes renovables, las instalaciones de producción atenderán únicamente las necesidades energéticas del beneficiario y su capacidad de producción no será superior al equivalente del consumo energético medio anual combinado de energía térmica y electricidad

de la explotación agrícola, incluida la unidad familiar de la explotación.

No serán elegibles:

- Los costes relacionados con los contratos de arrendamiento financiero.
- Las contribuciones en especie en forma de provisión de obras, bienes, servicios, terrenos y bienes inmuebles.

#### 8.2.4.3.3.6. Principios relativos al establecimiento de criterios de selección

##### **Texto del marco nacional (2014ES06RDNF001 - v5.1 - Adoptado por la CE):**

Las comunidades autónomas establecerán en sus programas de desarrollo rural criterios de selección de las solicitudes de ayuda para las inversiones de mejora en las explotaciones agrícolas.

Entre los criterios de prioridad para la selección de solicitudes de ayuda, se incluirán, entre otros, los siguientes:

- Ser titular, cotitular o socio de de una explotación agraria prioritaria de acuerdo con lo establecido en la Ley 19/1995, de 4 de julio, de modernización de explotaciones.
- Ser agricultor profesional.

Asimismo podrán tener prioridad para la selección de las solicitudes de ayuda los titulares de explotaciones que sean socios de una Entidad Asociativa agroalimentaria calificada de prioritaria de acuerdo a lo establecido en la Ley 13/2013, de 2 de agosto, de fomento de la integración de las cooperativas y de otras entidades asociativas de carácter agroalimentario.

Igualmente, las comunidades autónomas podrán incluir en sus PDR como criterio de prioridad para la selección de operaciones de inversión el grado de contribución de las operaciones al cumplimiento de los objetivos de espacios de la Red Natura 2000.

##### **Información adicional para el texto aplicable al marco nacional**

#### 8.2.4.3.3.7. Importes (aplicables) y porcentajes de ayuda

##### **Texto del marco nacional aplicable**

##### **Información adicional para el texto aplicable del marco nacional:**

Sin limitaciones al importe de la inversión; importe del préstamo menor o igual que los costes totales subvencionables de la inversión; limitación de concentración de la cartera – préstamos por importes superiores a una cantidad determinar en al Acuerdo de Financiación, no representaran más del 25% del volumen máximo de cartera.

La intensidad de ayuda (Subvención Bruta Equivalente) se calculará para todos los proyectos y se respetarán los límites según marco normativo de referencia. La metodología de cálculo será la establecida en el Acuerdo de Financiación.

#### 8.2.4.3.3.8. Verificabilidad y controlabilidad de las medidas o los tipos de operaciones

##### **8.2.4.3.3.8.1. Riesgo(s) en la aplicación de las medidas**

##### **Texto del marco nacional (2014ES06RDNF001 - v5.1 - Adoptado por la CE):**

No se contempla en el Marco Nacional de Desarrollo Rural, se especificará en los Programas de Desarrollo Rural.

##### **Información adicional para el texto aplicable del marco nacional:**

##### **8.2.4.3.3.8.2. Acciones de mitigación**

##### **Texto del marco nacional nacional (2014ES06RDNF001 - v5.1 - Adoptado por la CE):**



No se contempla en el Marco Nacional de Desarrollo Rural, se especificará en los Programas de Desarrollo Rural.

**Información adicional para el texto aplicable del marco nacional:**

#### **8.2.4.3.3.8.3. Evaluación global de la medida**

**Texto del marco nacional nacional (2014ES06RDNF001 - v5.1 - Adoptado por la CE):**

No se contempla en el Marco Nacional de Desarrollo Rural, se especificará en los Programas de Desarrollo Rural.

**Información adicional para el texto aplicable del marco nacional:**

#### **8.2.4.3.3.9. Metodología de cálculo del importe o el porcentaje de ayuda, en su caso**

**Texto del marco nacional nacional (2014ES06RDNF001 - v5.1 - Adoptado por la CE):**

No se contempla en el Marco Nacional de Desarrollo Rural, se especificará en los Programas de Desarrollo Rural.

**Información adicional para el texto aplicable del marco nacional:**

#### **8.2.4.3.3.10. Información específica de la operación**

**Definición de inversiones no productivas**

Texto del marco nacional nacional (2014ES06RDNF001 - v5.1 - Adoptado por la CE):

No se contempla en el Marco Nacional de Desarrollo Rural, se especificará en los Programas de Desarrollo Rural.

Información adicional para el texto aplicable del marco nacional:

**Definición de inversiones colectivas**

Texto del marco nacional nacional (2014ES06RDNF001 - v5.1 - Adoptado por la CE):

No se contempla en el Marco Nacional de Desarrollo Rural, se especificará en los Programas de Desarrollo Rural.

Información adicional para el texto aplicable del marco nacional:

**Definición de proyectos integrados**

Texto del marco nacional nacional (2014ES06RDNF001 - v5.1 - Adoptado por la CE):

No se contempla en el Marco Nacional de Desarrollo Rural, se especificará en los Programas de Desarrollo Rural.

Información adicional para el texto aplicable del marco nacional:

**Definición e identificación de las zonas Natura 2000 y otras zonas de elevado valor natural subvencionables**

Texto del marco nacional nacional (2014ES06RDNF001 - v5.1 - Adoptado por la CE):

No se contempla en el Marco Nacional de Desarrollo Rural, se especificará en los Programas de Desarrollo Rural.

Información adicional para el texto aplicable del marco nacional:

**Descripción del objetivo del apoyo a las explotaciones agrarias en conformidad con el análisis DAFO realizado en relación con la prioridad mencionada en el apartado 2 del artículo 5 del Reglamento (UE) nº 1305/2013**

Texto del marco nacional nacional (2014ES06RDNF001 - v5.1 - Adoptado por la CE):

No se contempla en el Marco Nacional de Desarrollo Rural, se especificará en los Programas de Desarrollo Rural.

Información adicional para el texto aplicable del marco nacional:

**Lista de nuevos requisitos impuestos por la legislación de la Unión para cuyo cumplimiento pueda concederse ayuda de conformidad con el artículo 17, apartado 6, del Reglamento (UE) nº 1305/2013**

Texto del marco nacional nacional (2014ES06RDNF001 - v5.1 - Adoptado por la CE):

No se contempla en el Marco Nacional de Desarrollo Rural, se especificará en los Programas de Desarrollo Rural.

Información adicional para el texto aplicable del marco nacional:

**Cuando proceda, normas mínimas de eficiencia energética a que se refiere el artículo 13, letra c), del Reglamento Delegado (UE) nº 807/2014**

Texto del marco nacional nacional (2014ES06RDNF001 - v5.1 - Adoptado por la CE):

No se contempla en el Marco Nacional de Desarrollo Rural, se especificará en los Programas de Desarrollo Rural.

Información adicional para el texto aplicable del marco nacional:

**Cuando proceda, definición de los umbrales a que se refiere el artículo 13, letra e), del Reglamento Delegado (UE) nº 807/2014**

Texto del marco nacional nacional (2014ES06RDNF001 - v5.1 - Adoptado por la CE):

No se contempla en el Marco Nacional de Desarrollo Rural, se especificará en los Programas de Desarrollo Rural.

Información adicional para el texto aplicable del marco nacional:

---

#### 8.2.4.3.4. Apoyo a inversiones materiales o inmateriales en transformación, comercialización o desarrollo de nuevos productos agrícolas, en el sector agroalimentario en general (4.2.1)

##### Submedida:

- **4.2. Apoyo a las inversiones en transformación/comercialización y/o desarrollo de productos agrícolas**

##### 8.2.4.3.4.1. Descripción del tipo de operación

###### Texto del marco nacional aplicable

###### Información adicional para el texto aplicable del marco nacional:

###### **Operación 4.2.1. Apoyo a inversiones materiales o inmateriales en transformación, comercialización o desarrollo de nuevos productos agrícolas, en el sector agroalimentario en general.**

El sector agroindustrial andaluz, se caracteriza por una fuerte atomización, que limita su participación en la cadena de valor. Así mismo, presenta dificultades para la valorización y diferenciación de sus producciones, aun cuando hay potencial por la calidad intrínseca de las mismas, y se cuenta con experiencia creciente en los procesos de trazabilidad y aseguramiento de dicho valor.

Igualmente se constata que existe un importante nicho para la utilización o generación de energía a partir de biomasa u otras fuentes de energía renovables por parte de las agroindustrias, en muchos casos ligadas a las producciones agrarias de partida. Todo ello en conjunción con un aprovechamiento más eficiente de los recursos naturales.

En esta operación se apoyarán las inversiones en activos físicos, materiales e inmateriales ligadas a las actuaciones o actividades de transformación, comercialización o desarrollo de productos agrícolas o subproductos agrarios, de los contemplados en el Anexo I del Tratado o del algodón, exceptuando los productos de la pesca y del sector del olivar. El resultado del proceso de producción podrá ser un producto no contemplado en dicho anexo.

Las actuaciones o actividades que se apoye tendrán como finalidad contribuir al aumento de la competitividad de sector y al aumento de valor añadido de los productos agrícolas, mediante la realización de una o más de las siguientes actuaciones:

- Orientar la producción de acuerdo con las tendencias del mercado que se prevean o fomentar nuevas salidas al mercado.
- La mejora o racionalización de los procedimientos de manipulación transformación de productos agrícolas y de los canales de comercialización.
- La mejora del acondicionamiento y la presentación de los productos agrícolas y el fomento de un uso mejor de los subproductos generados en los distintos procesos productivos del sector.
- Aplicación de nuevas tecnologías y el fomento de inversiones innovadoras.
- La diversificación de las producciones agroalimentarias.
- Inversiones en transformación y comercialización (incluyendo el desarrollo de nuevos productos agrarios, desarrollo y empleo de nuevos materiales y tecnologías).
- Inversiones para mejoras y e implantación de sistemas de generación de valor añadido y competitividad, como: sistemas de control de calidad, trazabilidad, huella hídrica, de carbono, seguridad alimentaria, defensa alimentaria y otros sistemas de generación de valor añadido.
- Inversiones para la mejora de la eficiencia energética de las agroindustrias, vinculadas directamente al proyecto de inversión.

- Inversiones realizadas por entidades resultantes de la fusión e integración de cooperativas u otras entidades asociativas agroalimentarias que permitan y favorezcan la concentración de la oferta y la comercialización.
- Inversiones para la mejora de la gestión de subproductos.

Dentro de esta operación podrán establecerse convocatorias de ayudas específicas para PYMES y para GRANDES EMPRESAS, así como para la Inversión Territorial Integrada (ITI de Cádiz).

#### 8.2.4.3.4.2. Tipo de ayuda

##### **Texto del marco nacional aplicable**

##### **Información adicional para el texto aplicable del marco nacional:**

Consistirán en el reembolso de costes subvencionables en que se haya efectivamente incurrido y realmente abonado.

#### 8.2.4.3.4.3. Enlaces a otra legislación

##### **Texto del marco nacional aplicable**

##### **Información adicional para el texto aplicable del marco nacional:**

- Ayudas del primer pilar de la PAC relativas a OCM Frutas y Hortalizas y OCM del vino (artículo 4 del Reglamento (UE) nº 1306/2013).
- Artículo 65.11 del Reglamento (UE) nº 1303/2013.
- Ley 13/2013, de 2 de agosto, de fomento de la integración de cooperativas y de otras entidades asociativas de carácter agroalimentario, y normativa autonómica de desarrollo.
- Decreto 173/2001, de 24 de julio, por el que se crea el Registro de Industrias Agroalimentarias de Andalucía y se regula su funcionamiento. Decreto 188/2017, de 21 de noviembre, por el que se regulan las entidades asociativas prioritarias agroalimentarias de Andalucía y se crea su Registro.

#### 8.2.4.3.4.4. Beneficiarios

##### **Texto del marco nacional aplicable**

##### **Información adicional para el texto aplicable del marco nacional:**

Personas físicas y jurídicas y sus agrupaciones que ejerzan y asuman las actividades de transformación, comercialización o desarrollo de productos agrícolas o subproductos agrarios, de los contemplados en el Anexo I del Tratado o del algodón, exceptuando los productos de la pesca y sector oleícola y aceituna de mesa. El resultado del proceso de producción podrá ser un producto no contemplado en dicho anexo.

#### 8.2.4.3.4.5. Costes subvencionables

##### **Texto del marco nacional aplicable**

##### **Información adicional para el texto aplicable del marco nacional:**

1. Serán subvencionables las inversiones materiales e inmateriales que tengan como finalidad contribuir al aumento de la competitividad del sector y el aumento del valor añadido de los productos agrícolas, mediante la realización de una o más de las siguientes actuaciones, siempre que sigan y respeten la condiciones establecidas en el artículo 45 del Reglamento (UE) nº 1305/2013:

- La construcción, adquisición, arrendamiento, o mejora de bienes inmuebles.
- La compra o arrendamiento, con opción a compra, de nueva maquinaria y equipos, hasta el valor de

mercado del producto.

- No serán gastos subvencionables otros costes ligados al contrato de arrendamiento, tales como márgenes, intereses de costes de refinanciación, gastos generales del arrendador, gastos de seguro.
- Los costes generales vinculados a los gastos contemplados en los dos primeros apartados, tales como honorarios de arquitectos, ingenieros y consultores, incluidos los estudios de viabilidad.
- Las inversiones intangibles, adquisición o desarrollo de programas informáticos y adquisiciones de patentes, licencias, derechos de autor, marcas registradas.
- Inversiones tangibles e intangibles para la mejora e implantación de sistemas de generación de valor añadido y competitividad, como: sistemas de control de calidad, trazabilidad, huella hídrica, huella de carbono, seguridad alimentaria, defensa alimentaria y otros sistemas de generación de valor añadido vinculados a la inversión.
- Inversiones para la mejora de eficiencia energética de la agroindustria.
- Inversiones realizadas por entidades resultantes de la fusión e integración de cooperativas u otras entidades asociativas agroalimentarias que permitan y favorezcan la concentración de la oferta y la comercialización.
- Inversiones para la mejora de la gestión de subproductos agroalimentarios, excepto los del sector oleícola.

2. No serán subvencionables la compra e instalaciones de maquinaria y equipos de segunda mano.

3. Contribuciones en especie en forma de suministro de obras, bienes, servicios, terrenos y bienes inmuebles por los que no se haya efectuado ningún pago en efectivo justificados mediante facturas o documentos de valor probatorio equivalente, pueden ser elegibles siempre que se respete lo establecido en relación a la elegibilidad de los Fondos EIE, del programa y de todas las condiciones establecidas en el artículo 69 del Reglamento (UE) nº 1303/2013.

4. No serán admisibles los pagos que el beneficiario de la ayuda realice a sus proveedores del proyecto de inversión en especie o en metálico.

#### 8.2.4.3.4.6. Condiciones de admisibilidad

##### **Texto del marco nacional aplicable**

##### **Información adicional para el texto aplicable del marco nacional:**

- La inversión solicitada debe ser técnica y económicamente viables para la empresa y ubicarse en la Comunidad Autónoma de Andalucía.
- Como cualquier otra operación financiada por los Fondos de EIE, las inversiones deben cumplir con la normativa y reglamentación de la Unión y nacional aplicable (artículo 6 del Reglamento (UE) nº 1303/2013).
- No estar dirigidas al comercio minorista en destino.
- Cuando sea probable que tengan efectos negativos sobre el medio ambiente de la inversión, las operaciones de inversión irán precedidas de una evaluación de impacto ambiental previsto de acuerdo con la legislación específica para ese tipo de inversión (artículo 45 del FEADER). De acuerdo con la legislación vigente en Andalucía, los proyectos de inversión que requieran de Autorización Ambiental Unificadas (AAU), la concesión de la ayuda estará condicionada al resultado de la misma, de manera que el beneficiario no podrá recibir pago alguno, en tanto no quede acreditado el resultado favorable de la AAU y la incorporación a su proyecto de inversión las condiciones derivadas del procedimiento de impacto ambiental.
- La ayuda no se concederá a las explotaciones o empresas consideradas en crisis según las directrices de la

Unión sobre ayudas estatales en el sector de la agricultura y silvicultura, así como las directrices de la Unión sobre ayudas estatales de salvamento y de reestructuración de empresas en crisis. (Artículo actual 51 del Reglamento (CE) nº 1974/2006).

#### 8.2.4.3.4.7. Principios relativos al establecimiento de criterios de selección

##### **Texto del marco nacional aplicable**

##### **Información adicional para el texto aplicable del marco nacional:**

A efectos de priorización de los proyectos presentados, se podrán aplicar, entre otros, los siguientes criterios de selección clasificados en cinco categorías:

##### **1. Criterios relacionados con la integración y aumento de dimensión:**

- Cooperativas agrarias o SAT.
- Entidades asociativas prioritarias reconocidas en virtud de la Ley 13/2013, de 2 de agosto, así como las entidades que formen parte de ellas.
- Entidades asociativas regionales prioritarias reconocidas en virtud del Decreto 188/2017, por el que se regulan las entidades asociativas prioritarias agroalimentarias de Andalucía, así como las entidades que formen parte de ellas.
- Entidades resultantes de una fusión o entidades que formen parte de cualquier proceso de concentración, establecido de forma estatutaria, siempre que no exista entre ellas ningún tipo de vinculación, asociación o participación previa y el proceso se haya materializado con posterioridad al 1 de enero de 2014.

Todos los criterios de prioridad anteriores serán de aplicación exclusivamente a aquellas entidades que tengan establecidas estatutariamente la comercialización conjunta de la totalidad de la producción de las entidades asociativas y productores que las componen.

Además de estos criterios de selección relacionados con la integración, se podrá tener en cuenta en la ponderación un volumen mínimo de facturación de producto comercializado, cuestión que se determinará en la orden de bases reguladora correspondiente. No obstante, en el caso de entidades asociativas prioritarias reconocidas de acuerdo con el Decreto 188/2017, y en el caso de que sea autorizado, se podrán aplicar la excepción prevista a este respecto en el epígrafe 2.c) del citado Decreto a dichas asociaciones y a los productores que las componen.

##### **2. Criterios relacionados con la innovación:**

- Proyectos innovadores en el desarrollo de nuevos productos, presentaciones, modernización de sistemas y tecnologías, de acuerdo con los proyectos de la AEI determinados en los artículos 55 y 56 del Reglamento (UE) nº 1305/2013.
- Participación a través de financiación pública en proyectos de I+D+i.

##### **3. Criterios relacionados con la internacionalización:**

- Entidades que destinen un determinado volumen de producción comercializada a la exportación o entidades que comercialicen a través de otra figura integradora que destinen un determinado volumen de producción comercializada a la exportación; en este caso el indicador a aplicar a todas las entidades integradas se determinará con los datos aportados por la entidad integradora.

##### **4. Criterios relacionados con la eficiencia y valorización de residuos:**

- Se valorarán los proyectos de inversiones que fomenten aspectos de eficiencia energética, hídrica y recursos

naturales y valorización de residuos agrarios y agroalimentarios, así como, los sistemas de calidad ambiental.

#### 5. Otros criterios:

- Presencia de mujeres en los órganos de gobierno de la entidad.
- Presencia de jóvenes en los órganos de gobierno de la entidad.
- Industrias artesanas, reconocidas en base a la normativa autonómica.
- Proyectos relativos a productos amparados por indicaciones de calidad, indicaciones geográficas, denominaciones de origen y producción ecológica.
- Proyecto de mejora e implantación de sistemas de generación de valor añadido y competitividad, como: sistemas de control de calidad, trazabilidad, huella hídrica, huella de carbono, seguridad alimentaria, defensa alimentaria y otros sistemas de generación de valor añadido.
- Proyectos en zonas con elevada tasa de desempleo o en pequeños municipios.
- Proyectos agroalimentarios que se enmarquen dentro de los objetivos y líneas estratégicas de los planes o programas de actuación aprobados por el Consejo de Gobierno de la Junta de Andalucía.

#### 8.2.4.3.4.8. Importes (aplicables) y porcentajes de ayuda

##### Texto del marco nacional aplicable

##### Información adicional para el texto aplicable del marco nacional:

La ayuda prevista en esta medida se limitará a los porcentajes máximos de ayuda establecidos en el anexo II del Reglamento (UE) nº 1305/2013 del Parlamento Europeo y del Consejo de 17 de diciembre de 2013, relativo a la ayuda al desarrollo rural a través del Fondo Europeo Agrícola de Desarrollo Rural (FEADER) y por el que se deroga el Reglamento (CE) nº 1698/2005 del Consejo. En concreto:

- A) Una ayuda base para PYMES del 30% de los costes elegibles, que podrá incrementarse en los siguientes supuestos:
- Si la beneficiaria es una Entidad Asociativa Prioritaria Nacional o Regional, o una entidad que forme parte de la misma, la intensidad de ayuda se incrementará en 10 puntos porcentuales.
  - Por creación de empleo en función del volumen de inversión, la intensidad de ayuda se incrementará hasta en 10 puntos porcentuales:
    - Si el cociente entre el número de empleos creados y la inversión elegible (en miles de euros) es igual o superior a 0,01, la intensidad de ayuda se incrementará en 10 puntos porcentuales.
    - Si el cociente entre el número de empleos creados y la inversión elegible (en miles de euros) es inferior a 0,01 e igual o superior a 0,005, la intensidad de ayuda se incrementará en 5 puntos porcentuales.

La suma de la ayuda base más los incrementos adicionales no podrá superar el 50% de los costes elegibles.

No obstante lo anterior, en el marco de la Inversión Territorial Integrada de Cádiz (ITI Cádiz) la ayuda base para PYMES será del 50% de los costes elegibles.

- B) Una ayuda base para Grandes Empresas del 15% de los costes elegibles, que podrá incrementarse en los siguientes supuestos:

- Si la beneficiaria es una Entidad Asociativa Prioritaria Nacional o Regional, o una entidad que forme parte de

la misma, la intensidad de ayuda se incrementará en 5 puntos porcentuales.

- Por creación de empleo en función del volumen de inversión: la intensidad de ayuda se incrementará en 5 puntos porcentuales. Si el cociente entre el número de empleos creados y la inversión elegible (en miles de euros) es igual o superior a 0,01, la intensidad de ayuda se incrementará en 5 puntos porcentuales.

La suma de la ayuda base más los incrementos adicionales no podrá superar el 25% de los costes elegibles.

No obstante lo anterior, en el marco de la Inversión Territorial Integrada de Cádiz (ITI Cádiz), la ayuda base para GRANDES EMPRESAS será del 25% de los costes elegibles.

A las **Grandes Empresas** que hayan alcanzado ese tamaño como consecuencia de un proceso de fusión o integración cooperativa le será de aplicación lo indicado en el punto A).

Para los gastos directamente relacionados con proyectos de mejora e implantación de sistemas de generación de valor añadido y competitividad, como: sistemas de control de calidad, trazabilidad, huella hídrica, huella de carbono, seguridad alimentaria, defensa alimentaria y otros sistemas de generación de valor añadido, la intensidad de la ayuda será del 50% de los gastos elegibles en el caso de pymes.

Los porcentajes anteriores pueden incrementarse en 20 puntos porcentuales adicionales, siempre que el máximo de la ayuda combinada no sea superior al 70% en el caso de operaciones que resulten de la aplicación de una nueva inversión que tenga su origen en un proyecto previamente financiado en el marco de la Asociación Europea de Innovación (AEI).

En los casos en los que los productos resultantes de la elaboración **no se encuentren en el Anexo I** del Tratado serán de aplicación las reglas generales de las ayudas de estado, se aplicarán las siguientes intensidades estableciéndose a partir de los porcentajes máximos una vez calificada a Andalucía como zona A a través de la C(2016) 7024 de 07.11.2016:

- **Para Pequeñas empresas y Microempresas** con una intensidad máxima del 45%, la ayuda base será del 30% y hasta un 15% adicional por creación de empleo en función del volumen de inversión:
  - Si el cociente entre el número de empleos creados y la inversión elegible (en miles de euros) es igual o superior a 0,01, la intensidad de ayuda se incrementará en 15 puntos porcentuales.
  - Si el cociente entre el número de empleos creados y la inversión elegible (en miles de euros) es inferior a 0,01 e igual o superior a 0,005, la intensidad de ayuda se incrementará en 5 puntos porcentuales.
- **Para Medianas Empresas** con una intensidad máxima del 35%, la ayuda base será del 25% y hasta un 10% adicional por creación de empleo en función del volumen de inversión:
  - Si el cociente entre el número de empleos creados y la inversión elegible (en miles de euros) es igual o superior a 0,01, la intensidad de ayuda se incrementará en 10 puntos porcentuales.
  - Si el cociente entre el número de empleos creados y la inversión elegible (en miles de euros) es inferior a 0,01 e igual o superior a 0,005, la intensidad de ayuda se incrementará en 5 puntos porcentuales.
- **Para Grandes Empresas** con una intensidad máxima del 25%, la ayuda base será del 15% y un 10% adicional por creación de empleo en función del volumen de inversión:
  - Si el cociente entre el número de empleos creados y la inversión elegible (en miles de euros) es igual o superior a 0,01, la intensidad de ayuda se incrementará en 10 puntos porcentuales.

En el caso de proyectos de la ITI de Cádiz, para productos fuera del Anexo I, las intensidades de ayuda a aplicar serán del 45% para microempresas y pequeñas empresas, del 35% para medianas empresas y del 25% para



grandes empresas.

El importe máximo de subvención por proyecto de inversión será de 3.000.000 euros tanto para las PYMES como para las grandes empresas.

Será de aplicación la definición de las categorías de empresas establecidas en la Recomendación de la Comisión de las Comunidades Europeas de 6 de mayo de 2003 (DOCE L 124 de 20 de mayo de 2003).

#### 8.2.4.3.4.9. Verificabilidad y controlabilidad de las medidas o los tipos de operaciones

##### 8.2.4.3.4.9.1. Riesgo(s) en la aplicación de las medidas

###### **Texto del marco nacional aplicable**

###### **Información adicional para el texto aplicable del marco nacional:**

Véase apartado general de riesgos en la aplicación de la Medida 4 (8.2.4.4.1)

##### 8.2.4.3.4.9.2. Acciones de mitigación

###### **Texto del marco nacional aplicable**

###### **Información adicional para el texto aplicable del marco nacional:**

Véase apartado general de acciones de mitigación en la aplicación de la Medida 4 (8.2.4.4.2)

##### 8.2.4.3.4.9.3. Evaluación global de la medida

La información se encuentra reflejada en los apartados anteriores referidos a la verificabilidad y controlabilidad de la operación.

#### 8.2.4.3.4.10. Metodología de cálculo del importe o el porcentaje de ayuda, en su caso

###### **Texto del marco nacional aplicable**

###### **Información adicional para el texto aplicable del marco nacional:**

El cálculo de la ayuda se realizará en base a la elegibilidad de las inversiones.

#### 8.2.4.3.4.11. Información específica de la operación

###### **Definición de inversiones no productivas**

Texto del marco nacional aplicable

Información adicional para el texto aplicable del marco nacional:

###### **Definición de inversiones colectivas**

Texto del marco nacional aplicable

Información adicional para el texto aplicable del marco nacional:

Véase apartado general de Información específica de la medida, en su caso de la Medida 4 (8.2.4.6).

###### **Definición de proyectos integrados**

Texto del marco nacional aplicable

Información adicional para el texto aplicable del marco nacional:

###### **Definición e identificación de las zonas Natura 2000 y otras zonas de elevado valor natural subvencionables**

Texto del marco nacional aplicable

Información adicional para el texto aplicable del marco nacional:

**Descripción del objetivo del apoyo a las explotaciones agrarias en conformidad con el análisis DAFO realizado en relación con la prioridad mencionada en el apartado 2 del artículo 5 del Reglamento (UE) nº 1305/2013**

Texto del marco nacional aplicable

Información adicional para el texto aplicable del marco nacional:

**Lista de nuevos requisitos impuestos por la legislación de la Unión para cuyo cumplimiento pueda concederse ayuda de conformidad con el artículo 17, apartado 6, del Reglamento (UE) nº 1305/2013**

Texto del marco nacional aplicable

Información adicional para el texto aplicable del marco nacional:

**Cuando proceda, normas mínimas de eficiencia energética a que se refiere el artículo 13, letra c), del Reglamento Delegado (UE) nº 807/2014**

Texto del marco nacional aplicable

Información adicional para el texto aplicable del marco nacional:

**Cuando proceda, definición de los umbrales a que se refiere el artículo 13, letra e), del Reglamento Delegado (UE) nº 807/2014**

Texto del marco nacional aplicable

Información adicional para el texto aplicable del marco nacional:

---

#### 8.2.4.3.5. Apoyo a inversiones materiales o inmateriales en transformación, comercialización o desarrollo de nuevos productos agrícolas, en el sector oleícola y aceituna de mesa (4.2.2)

##### Submedida:

- **4.2. Apoyo a las inversiones en transformación/comercialización y/o desarrollo de productos agrícolas**

##### 8.2.4.3.5.1. Descripción del tipo de operación

###### Texto del marco nacional aplicable

###### Información adicional para el texto aplicable del marco nacional:

###### **Operación 4.2.2. Apoyo a inversiones materiales o inmateriales en transformación, comercialización o desarrollo de nuevos productos agrícolas, en el sector oleícola y aceituna de mesa.**

En el sector del olivar, las actuaciones que pueden precisar una mayor inversión son aquellas relacionadas con la mejora de la productividad, prácticas sostenibles y reducción de insumos, incluyendo el aprovechamiento de los subproductos del olivar generados en la propia fase de producción o transformación (huesos de aceituna, alpeorujo, etc.), y diferenciación de producciones.

Además, se detecta la necesidad de seguir avanzando en procesos que contribuyan a la mejora de la calidad de estos productos a través de nuevas tecnologías, reforzando el control y aseguramiento de la calidad y trazabilidad, así como en el comportamiento de los mercados y en estrategias de comercialización.

En esta operación se apoyaran las inversiones en activos físicos, materiales e inmateriales ligadas a las actuaciones o actividades de transformación, comercialización o desarrollo de productos y subproductos del sector del olivar.

Las actuaciones o actividades que se apoye tendrán como finalidad contribuir al aumento de la competitividad de sector y al aumento de valor añadido de los productos agrícolas del sector del olivar, mediante la realización de una o más de las siguientes actuaciones:

- Orientar la producción de acuerdo con las tendencias del mercado que se prevean o fomentar nuevas salidas al mercado.
- La mejora o racionalización de los procedimientos de manipulación, transformación de productos agrícolas y de los canales de comercialización.
- La mejora del acondicionamiento y la presentación de los productos agrícolas y el fomento de un uso mejor de los subproductos generados en los distintos procesos productivos del sector.
- Aplicación de nuevas tecnologías y el fomento de inversiones innovadoras.
- La diversificación de las producciones agroalimentarias.
- Inversiones en transformación y comercialización (incluyendo el desarrollo de nuevos productos agrarios, desarrollo y empleo de nuevos materiales y tecnologías).
- Inversiones para mejoras y e implantación de sistemas de generación de valor añadido y competitividad, como: sistemas de control de calidad, trazabilidad, huella hídrica, de carbono, seguridad alimentaria, defensa alimentaria y otros sistemas de generación de valor añadido.
- Inversiones para la mejora de la eficiencia energética de las agroindustrias, vinculadas directamente al proyecto de inversión.
- Inversiones realizadas por entidades resultantes de la fusión e integración de cooperativas u otras entidades

asociativas agroalimentarias que permitan y favorezcan la concentración de la oferta y la comercialización.

- Inversiones para la mejora de la gestión de subproductos de la molturación de aceituna y aceituna de mesa.

#### 8.2.4.3.5.2. Tipo de ayuda

##### **Texto del marco nacional aplicable**

##### **Información adicional para el texto aplicable del marco nacional:**

Consistirán en el reembolso de costes subvencionables en que se haya efectivamente incurrido y realmente abonado.

#### 8.2.4.3.5.3. Enlaces a otra legislación

##### **Texto del marco nacional aplicable**

##### **Información adicional para el texto aplicable del marco nacional:**

- Artículo 65.11, del Reglamento (UE) nº 1303/2013.
- Ley 13/2013, de 2 de agosto, de fomento de la integración de cooperativas y de otras entidades asociativas de carácter agroalimentario, y normativa autonómica que se desarrolle.
- Ley 5/2011, del Olivar de Andalucía.
- Decreto 173/2001, de 24 de julio, por el que se crea el Registro de Industrias Agroalimentarias de Andalucía y se regula su funcionamiento.
- Decreto 188/2017, de 21 de noviembre, por el que se regulan las entidades asociativas prioritarias agroalimentarias de Andalucía y se crea su Registro.

#### 8.2.4.3.5.4. Beneficiarios

##### **Texto del marco nacional aplicable**

##### **Información adicional para el texto aplicable del marco nacional:**

Personas físicas y jurídicas del sector del olivar que ejerzan y asuman las actividades de transformación, comercialización o desarrollo de productos agrícolas o subproductos agrarios. El resultado del proceso de producción podrá ser un producto no contemplado en dicho anexo I del Tratado.

#### 8.2.4.3.5.5. Costes subvencionables

##### **Texto del marco nacional aplicable**

##### **Información adicional para el texto aplicable del marco nacional:**

1. Serán subvencionables las inversiones materiales e inmateriales que tengan como finalidad contribuir al aumento de la competitividad del sector y el aumento del valor añadido de los productos de sector del olivar, mediante la realización de una o más de las siguiente actuaciones:

- La construcción, adquisición, arrendamiento, o mejora de bienes inmuebles;
- La compra o arrendamiento, con opción a compra, de nueva maquinaria y equipos, hasta el valor de mercado del activo.
- No serán gastos subvencionables otros costes ligados al contrato de arrendamiento, tales como márgenes, intereses de costes de refinanciación, gastos generales del arrendador, gastos de seguro.
- Los costes generales vinculados a los gastos contemplados en los dos primeros apartados, tales como

honorarios de arquitectos, ingenieros y consultores, incluidos los estudios de viabilidad.

- Las inversiones intangibles, adquisición o desarrollo de programas informáticos y adquisiciones de patentes, licencias, derechos de autor, marcas registradas.
- Inversiones tangibles e intangibles para la mejora e implantación de sistemas de generación de valor añadido y competitividad., como: sistemas de control de calidad, trazabilidad, huella hídrica, huella de carbono, seguridad alimentaria, defensa alimentaria y otros sistemas de generación de valor añadido.
- Inversiones para la mejora de eficiencia energética de la agroindustria.
- Inversiones realizadas por entidades resultantes de la fusión e integración de cooperativas u otras entidades asociativas agroalimentarias que permitan y favorezcan la concentración de la oferta y la comercialización.
- Inversiones para la mejora de la gestión de subproductos del sector aceite y aceituna de mesa.

2. No serán subvencionables, la compra e instalaciones de maquinaria y equipos de segunda mano.

3. Contribuciones en especie en forma de suministro de obras, bienes, servicios, terrenos y bienes inmuebles por los que no se haya efectuado ningún pago en efectivo justificados mediante facturas o documentos de valor probatorio equivalente, pueden ser elegibles siempre que se respete lo establecido en relación a la elegibilidad de los Fondos EIE, del programa y de todas las condiciones establecidas en el artículo 69 del Reglamento (UE) nº 1303/2013.

4. No serán admisibles los pagos que el beneficiario de la ayuda realice a sus proveedores del proyecto de inversión en especie o en metálico.

#### 8.2.4.3.5.6. Condiciones de admisibilidad

##### **Texto del marco nacional aplicable**

##### **Información adicional para el texto aplicable del marco nacional:**

- La inversión solicitada debe ser técnica y económicamente viables para la empresa y ubicarse en la Comunidad Autónoma de Andalucía.
- Como cualquier otra operación financiada por los Fondos de EIE, las inversiones deben cumplir con la normativa y reglamentación Unión y nacional aplicable (artículo 6 del Reglamento (UE) nº 1303/2013).
- No estar dirigidas al comercio minorista en destino.
- Cuando sea probable que tengan efectos negativos sobre el medio ambiente de la inversión, las operaciones de inversión irán precedidas de una evaluación de impacto ambiental previsto de acuerdo con la legislación específica para ese tipo de inversión (artículo 45 del FEADER). De acuerdo con la legislación vigente en Andalucía, los proyectos de inversión que requieran de Autorización Ambiental Unificadas (AAU), la concesión de la ayuda estará condicionada al resultado de la misma, de manera que el beneficiario no podrá recibir pago alguno, en tanto no quede acreditado el resultado favorable de la AAU y la incorporación a su proyecto de inversión las condiciones derivadas del procedimiento de impacto ambiental.
- La ayuda no se concederá a las explotaciones o empresas consideradas en crisis según las directrices de la Unión sobre ayudas estatales en el sector de la agricultura y silvicultura, así como las directrices de la Unión sobre ayudas estatales de salvamento y de reestructuración de empresas en crisis. (Artículo actual 51 del Reglamento (CE) nº 1974/2006).

#### 8.2.4.3.5.7. Principios relativos al establecimiento de criterios de selección

##### **Texto del marco nacional aplicable**

##### **Información adicional para el texto aplicable del marco nacional:**

A efectos de priorización de los proyectos presentados, se podrán aplicar, entre otros, los siguientes criterios de selección clasificados en cinco categorías:

#### **1. Criterios relacionados con la integración y aumento de dimensión:**

- Cooperativas agrarias o SAT.
- Entidades asociativas prioritarias reconocidas en virtud de la Ley 13/2013, de 2 de agosto, así como las entidades que formen parte de ellas.
- Entidades asociativas regionales prioritarias reconocidas en virtud del Decreto 188/2017 por el que se regulan las entidades asociativas prioritarias agroalimentarias de Andalucía, así como las entidades que formen parte de ellas.
- Entidades resultantes de una fusión o entidades que formen parte de cualquier proceso de concentración, establecido de forma estatutaria, siempre que no exista entre ellas ningún tipo de vinculación, asociación o participación previa y el proceso se haya materializado con posterioridad al 1 de enero de 2014.

Todos los criterios de prioridad anteriores serán de aplicación exclusivamente a aquellas entidades que tengan establecido estatutariamente la comercialización conjunta de la totalidad de la producción de las entidades asociativas y productores que las componen.

Además de estos criterios de selección relacionados con la integración, se podrá tener en cuenta en la ponderación un volumen mínimo de facturación de producto comercializado, cuestión que se determinará en la orden de bases reguladoras correspondiente. No obstante, en el caso de entidades asociativas prioritarias reconocidas de acuerdo con el Decreto 188/2017, y en el caso de que sea autorizado, se podrá aplicar la excepción prevista a este respecto en el epígrafe 2.c) del citado Decreto a dichas asociaciones y a los productores que las componen.

#### **2. Criterios relacionados con la innovación:**

- Proyectos innovadores en el desarrollo de nuevos productos, presentaciones, modernización de sistemas y tecnologías, de acuerdo con los proyectos de la AEI determinados en los artículos 55 y 56 del Reglamento (UE) nº 1305/2013.
- Participación a través de financiación pública en proyectos de I+D+i.

#### **3. Criterios relacionados con la internacionalización:**

- Entidades que destinen un determinado volumen de producción comercializada a la exportación o entidades que comercialicen a través de otra figura integradora que destinen un determinado volumen de producción comercializada a la exportación; en este caso el indicador a aplicar a todas las entidades integradas se determinará con los datos aportados por la entidad integradora.

#### **4. Criterios relacionados con la eficiencia y valoración de residuos:**

- Se valorarán los proyectos de inversiones que fomenten aspectos de eficiencia energética, hídrica y recursos naturales y valoración de residuos agrarios y agroalimentarios, así como los sistemas de calidad ambiental.

#### **5. Otros criterios:**

- Presencia de mujeres en los órganos de gobierno de la entidad.
- Presencia de jóvenes en los órganos de gobierno de la entidad.
- Industrias artesanas, reconocidas en base a la normativa autonómica.
- Proyectos relativos a productos amparados por indicaciones de calidad, indicaciones geográficas,

denominaciones de origen y producción ecológica.

- Proyecto de mejora e implantación de sistemas de generación de valor añadido y competitividad, como: sistemas de control de calidad, trazabilidad, huella hídrica, huella de carbono, seguridad alimentaria, defensa alimentaria y otros sistemas de generación de valor añadido.
- Proyectos en zonas con elevada tasa de desempleo o en pequeños municipios.
- Proyectos agroalimentarios que se enmarquen dentro los objetivos y líneas estratégicas de los planes o programas de actuación aprobados por el Consejo de Gobierno de la Junta de Andalucía.
- Proyecto de inversión dedicado a la obtención de aceite a partir únicamente del fruto del olivo (*Olea europea* L.), o bien empresas del sector de aderezo que llevan a cabo el ciclo productivo completo desde la recepción de la materia prima hasta el envasado en formatos orientados al consumidor y su comercialización.

#### 8.2.4.3.5.8. Importes (aplicables) y porcentajes de ayuda

##### Texto del marco nacional aplicable

##### Información adicional para el texto aplicable del marco nacional:

La ayuda prevista en esta medida se limitará a los porcentajes máximos de ayuda establecidos en el anexo II del Reglamento (UE) nº 1305/2013 del Parlamento Europeo y del Consejo de 17 de diciembre de 2013, relativo a la ayuda al desarrollo rural a través del Fondo Europeo Agrícola de Desarrollo Rural (FEADER) y por el que se deroga el Reglamento (CE) nº 1698/2005 del Consejo. En concreto:

A) Una ayuda base para PYMES del 30% de los costes elegibles, que podrá incrementarse en los siguientes supuestos:

- Si la beneficiaria es una Entidad Asociativa Prioritaria Nacional o Regional, o una entidad que forme parte de la misma, la intensidad de ayuda se incrementará en 10 puntos porcentuales.
- Por creación de empleo en función del volumen de inversión, la intensidad de ayuda se incrementará hasta en 10 puntos porcentuales:
  - Si el cociente entre el número de empleos creados y la inversión elegible (en miles de euros) es igual o superior a 0,01, la intensidad de ayuda se incrementará en 10 puntos porcentuales.
  - Si el cociente entre el número de empleos creados y la inversión elegible (en miles de euros) es inferior a 0,01 e igual o superior a 0,005, la intensidad de ayuda se incrementará en 5 puntos porcentuales.

La suma de la ayuda base más los incrementos adicionales no podrá superar el 50% de los costes elegibles.

No obstante lo anterior, en el marco de la Inversión Territorial Integrada de Cádiz (ITI Cádiz) la ayuda base para PYMES será del 50% de los costes elegibles.

B) Una ayuda base para Grandes Empresas del 15% de los costes elegibles, que podrá incrementarse en los siguientes supuestos:

- Si la beneficiaria es una Entidad Asociativa Prioritaria Nacional o Regional, o una entidad que forme parte de la misma, la intensidad de ayuda se incrementará en 5 puntos porcentuales.
- Por creación de empleo en función del volumen de inversión: la intensidad de ayuda se incrementará en 5 puntos porcentuales. Si el cociente entre el número de empleos creados y la inversión elegible (en miles de euros) es igual o superior a 0,01, la intensidad de ayuda se incrementará en 5 puntos porcentuales.

La suma de la ayuda base más los incrementos adicionales no podrá superar el 25% de los costes elegibles.

No obstante lo anterior, en el marco de la Inversión Territorial Integrada de Cádiz (ITI Cádiz), la ayuda base para GRANDES EMPRESAS será del 25% de los costes elegibles.

A las **Grandes Empresas** que hayan alcanzado ese tamaño como consecuencia de un proceso de fusión o integración cooperativa le será de aplicación lo indicado en el punto A).

Para los gastos directamente relacionados con proyectos de mejora e implantación de sistemas de generación de valor añadido y competitividad, como: sistemas de control de calidad, trazabilidad, huella hídrica, huella de carbono, seguridad alimentaria, defensa alimentaria y otros sistemas de generación de valor añadido, la intensidad de la ayuda será del 50% de los gastos elegibles, en el caso de pymes.

Los porcentajes anteriores puede incrementarse en 20 puntos porcentuales adicionales, siempre que el máximo de la ayuda combinada no sea superior al 70% en el caso de operaciones que resulten de la aplicación de una nueva inversión que tenga su origen en un proyecto previamente financiado en el marco de la Asociación Europea de Innovación (AEI).

En los casos en los que los productos resultantes de la elaboración **no se encuentren en el Anexo I** del Tratado serán de aplicación las reglas generales de las ayudas de estado, se aplicarán las siguientes intensidades estableciéndose a partir de los porcentajes máximos una vez calificada a Andalucía como zona A a través de la C(2016) 7024 de 07.11.2016:

- **Para Pequeñas empresas y Microempresas** con una intensidad máxima del 45%, la ayuda base será del 30% y hasta un 15% adicional por creación de empleo en función del volumen de inversión:
  - Si el cociente entre el número de empleos creados y la inversión elegible (en miles de euros) es igual o superior a 0,01, la intensidad de ayuda se incrementará en 15 puntos porcentuales.
  - Si el cociente entre el número de empleos creados y la inversión elegible (en miles de euros) es inferior a 0,01 e igual o superior a 0,005, la intensidad de ayuda se incrementará en 5 puntos porcentuales.
- **Para Medianas Empresas** con una intensidad máxima del 35%, la ayuda base será del 25% y hasta un 10% adicional por creación de empleo en función del volumen de inversión:
  - Si el cociente entre el número de empleos creados y la inversión elegible (en miles de euros) es igual o superior a 0,01, la intensidad de ayuda se incrementará en 10 puntos porcentuales.
  - Si el cociente entre el número de empleos creados y la inversión elegible (en miles de euros) es inferior a 0,01 e igual o superior a 0,005, la intensidad de ayuda se incrementará en 5 puntos porcentuales.
- **Para Grandes Empresas** con una intensidad máxima del 25%, la ayuda base será del 15% y un 10% adicional por creación de empleo en función del volumen de inversión:
  - Si el cociente entre el número de empleos creados y la inversión elegible (en miles de euros) es igual o superior a 0,01, la intensidad de ayuda se incrementará en 10 puntos porcentuales.

El importe máximo de subvención por proyecto de inversión será de 3.000.000 euros tanto para las PYMES como para las grandes empresas.

Será de aplicación la definición de las categorías de empresas establecida en Recomendación de la Comisión de las Comunidades Europeas de 6 de mayo de 2003 (DOCE L 124 de 20 de mayo de 2003).

#### 8.2.4.3.5.9. Verificabilidad y controlabilidad de las medidas o los tipos de operaciones

##### 8.2.4.3.5.9.1. Riesgo(s) en la aplicación de las medidas

###### Texto del marco nacional aplicable



**Información adicional para el texto aplicable del marco nacional:**

Véase apartado general de riesgos en la aplicación de la Medida 4 (8.2.4.4.1)

**8.2.4.3.5.9.2. Acciones de mitigación****Texto del marco nacional aplicable****Información adicional para el texto aplicable del marco nacional:**

Véase apartado general de acciones de mitigación en la aplicación de la Medida 4 (8.2.4.4.2)

**8.2.4.3.5.9.3. Evaluación global de la medida**

La información se encuentra reflejada en los apartados anteriores referidos a la verificabilidad y controlabilidad de la operación.

**8.2.4.3.5.10. Metodología de cálculo del importe o el porcentaje de ayuda, en su caso****Texto del marco nacional aplicable****Información adicional para el texto aplicable del marco nacional:**

El cálculo de ayuda se realizará en base a la elegibilidad de la inversión.

**8.2.4.3.5.11. Información específica de la operación****Definición de inversiones no productivas**

Texto del marco nacional aplicable

Información adicional para el texto aplicable del marco nacional:

**Definición de inversiones colectivas**

Texto del marco nacional aplicable

Información adicional para el texto aplicable del marco nacional:

**Definición de proyectos integrados**

Texto del marco nacional aplicable

Información adicional para el texto aplicable del marco nacional:

Véase apartado general de Información específica de la medida, en su caso de la Medida 4 (8.2.4.6)

**Definición e identificación de las zonas Natura 2000 y otras zonas de elevado valor natural subvencionables**

Texto del marco nacional aplicable

Información adicional para el texto aplicable del marco nacional:

**Descripción del objetivo del apoyo a las explotaciones agrarias en conformidad con el análisis DAFO realizado en relación con la prioridad mencionada en el apartado 2 del artículo 5 del Reglamento (UE) nº 1305/2013**

Texto del marco nacional aplicable

Información adicional para el texto aplicable del marco nacional:

**Lista de nuevos requisitos impuestos por la legislación de la Unión para cuyo cumplimiento pueda concederse ayuda de conformidad con el artículo 17, apartado 6, del Reglamento (UE) nº 1305/2013**

Texto del marco nacional aplicable

Información adicional para el texto aplicable del marco nacional:

**Cuando proceda, normas mínimas de eficiencia energética a que se refiere el artículo 13, letra c), del Reglamento Delegado (UE) nº 807/2014**

Texto del marco nacional aplicable

Información adicional para el texto aplicable del marco nacional:

**Cuando proceda, definición de los umbrales a que se refiere el artículo 13, letra e), del Reglamento Delegado (UE) nº 807/2014**

Texto del marco nacional aplicable

Información adicional para el texto aplicable del marco nacional:

---

#### 8.2.4.3.6. Inversiones en transformación/comercialización y/o desarrollo de productos agrícolas apoyadas por un Instrumento Financiero (4.2.3)

##### Submedida:

#### 4.2. Apoyo a las inversiones en transformación/comercialización y/o desarrollo de productos agrícolas

##### 8.2.4.3.6.1. Descripción del tipo de operación

###### Texto del marco nacional (2014ES06RDNF001 - v5.1 - Adoptado por la CE):

Actuaciones que en el ámbito de la transformación, de la comercialización de productos agrarios tiendan a mejorar el rendimiento y desarrollo económico, fomenten los productos de calidad, favorezcan la innovación y respeten el medio ambiente, la seguridad laboral y la higiene y bienestar animal y mejoren los ratios de sostenibilidad social, económica y ambiental.

###### Información adicional para el texto aplicable del marco nacional:

##### Operación 4.2.3. Inversiones en transformación/comercialización y/o desarrollo de productos agrícolas apoyadas por un Instrumento Financiero.

En aplicación del artículo 37 del Reglamento (UE) nº 1303/2013, se prevé emplear instrumentos financieros de apoyo a inversiones financieramente viables pero con insuficiente financiación del mercado.

El objetivo general es reforzar la competitividad y la posición de las agroindustrias en las cadenas de valor mediante la transformación y comercialización de productos agrícolas tal como se definen en el Anexo I del TFUE, excepto los productos de pesca. La actividad de transformación puede abarcar la transformación de los productos, cuando la producción no esté incluida en el Anexo I del TFUE.

##### 8.2.4.3.6.2. Tipo de ayuda

###### Texto del marco nacional (2014ES06RDNF001 - v5.1 - Adoptado por la CE):

No se contempla en el Marco Nacional de Desarrollo Rural.

###### Información adicional para el texto aplicable del marco nacional:

Se trata de un instrumento financiero de garantía de cartera con techo (cobertura de todos los préstamos de la cartera).

El porcentaje de cobertura se establecerá en el Acuerdo de Financiación.

##### 8.2.4.3.6.3. Enlaces a otra legislación

###### Texto del marco nacional (2014ES06RDNF001 - v5.1 - Adoptado por la CE):

No existe legislación estatal de aplicación.

En caso de que exista legislación de aplicación en la comunidad autónoma, se especificará en el correspondiente programa de desarrollo rural.

###### Información adicional para el texto aplicable del marco nacional:

- Artículo 65.11 del Reglamento (UE) nº 1303/2013.
- Ley 13/2013, de 2 de agosto, de fomento de la integración de cooperativas y de otras entidades asociativas de carácter agroalimentario, y normativa autonómica que se desarrolle.
- Ley 5/2011, del Olivar de Andalucía.
- Decreto 173/2001, de 24 de julio, por el que se crea el Registro de Industrias Agroalimentarias de Andalucía

y se regula su funcionamiento

- Decreto 188/2017, de 21 de noviembre, por el que se regulan las entidades asociativas prioritarias agroalimentarias de Andalucía y se crea su Registro.

#### 8.2.4.3.6.4. Beneficiarios

- Los destinatarios finales serán Empresas activas en la transformación y comercialización de productos agrícolas
- No se concederá a empresas consideradas en crisis según las Directrices de la Unión sobre ayudas estatales en el sector de la agricultura y silvicultura.

#### 8.2.4.3.6.5. Costes subvencionables

##### **Texto del marco nacional aplicable**

##### **Información adicional para el texto aplicable del marco nacional:**

Todos los costes elegibles de acuerdo con el art. 45 del Reglamento (UE) nº 1305/2013 en su versión modificada por Reglamento (UE) nº 2017/2393, sin limitaciones adicionales e incluyendo, en particular:

- i) inversiones tangibles e intangibles en empresas del sector agroalimentario.
- ii) capital circulante hasta 200.000 euros (Artículo 25bis.11, segundo párrafo, del RDC).
- iii) la compra de terrenos, incluso cuando haya una construcción en caso de que el terreno represente el objetivo principal de la compra, limitada al 10% del total de los costes elegibles.
- iv) arrendamiento en virtud de las disposiciones de elegibilidad establecidas por el Reglamento Delegado (UE) nº 807/2014.

No serán subvencionables:

- Los costes relacionados con los contratos de arrendamiento financiero con opción de compra, según las limitaciones del Reglamento (UE) nº 807/2014.
- Las inversiones en instalaciones cuya finalidad sea la producción de electricidad a partir de biomasa.
- Las inversiones en el sector minorista.
- Las Inversiones que no sean técnica y económicamente viables para la empresa.
- Las inversiones que no estén radicadas en la Comunidad Autónoma de Andalucía.

#### 8.2.4.3.6.6. Principios relativos al establecimiento de criterios de selección

##### **Texto del marco nacional (2014ES06RDNF001 - v5.1 - Adoptado por la CE):**

Las comunidades autónomas podrán establecer en sus programas de desarrollo rural los criterios de selección de las solicitudes de ayuda a las inversiones de transformación y comercialización. Dichos criterios deberán justificarse en función del análisis DAFO, la estrategia del PDR, y los objetivos de la medida.

##### **Información adicional para el texto aplicable del marco nacional:**

#### 8.2.4.3.6.7. Importes (aplicables) y porcentajes de ayuda

##### **Texto del marco nacional aplicable**

##### **Información adicional para el texto aplicable del marco nacional:**

Sin limitaciones al importe de la inversión; importe del préstamo menor o igual que los costes totales subvencionables de la inversión; limitación de concentración de la cartera – préstamos por importes superiores a una

cantidad determinar en el Acuerdo de Financiación, no representaran más del 25% del volumen máximo de cartera.

La intensidad de ayuda (Subvención Bruta Equivalente) se calculará para todos los proyectos y se respetarán los límites según marco normativo de referencia. La metodología de cálculo será la recogida en el Acuerdo de Financiación.

#### 8.2.4.3.6.8. Verificabilidad y controlabilidad de las medidas o los tipos de operaciones

##### **8.2.4.3.6.8.1. Riesgo(s) en la aplicación de las medidas**

###### **Texto del marco nacional (2014ES06RDNF001 - v5.1 - Adoptado por la CE):**

Las comunidades autónomas podrán establecer en sus programas de desarrollo rural los criterios de selección de las solicitudes de ayuda a las inversiones de transformación y comercialización. Dichos criterios deberán justificarse en función del análisis DAFO, la estrategia del PDR, y los objetivos de la medida.

###### **Información adicional para el texto aplicable del marco nacional:**

##### **8.2.4.3.6.8.2. Acciones de mitigación**

###### **Texto del marco nacional (2014ES06RDNF001 - v5.1 - Adoptado por la CE):**

No se contempla en el Marco Nacional de Desarrollo Rural.

###### **Información adicional para el texto aplicable del marco nacional:**

##### **8.2.4.3.6.8.3. Evaluación global de la medida**

###### **Texto del marco nacional (2014ES06RDNF001 - v5.1 - Adoptado por la CE):**

No se contempla en el Marco Nacional de Desarrollo Rural.

###### **Información adicional para el texto aplicable del marco nacional:**

#### 8.2.4.3.6.9. Metodología de cálculo del importe o el porcentaje de ayuda, en su caso

###### **Texto del marco nacional (2014ES06RDNF001 - v5.1 - Adoptado por la CE):**

No se contempla en el Marco Nacional de Desarrollo Rural.

###### **Información adicional para el texto aplicable del marco nacional:**

#### 8.2.4.3.6.10. Información específica de la operación

##### **Definición de inversiones no productivas**

Texto del marco nacional (2014ES06RDNF001 - v5.1 - Adoptado por la CE):

No se contempla en el Marco Nacional de Desarrollo Rural.

Información adicional para el texto aplicable del marco nacional:

##### **Definición de inversiones colectivas**

Texto del marco nacional (2014ES06RDNF001 - v5.1 - Adoptado por la CE):

No se contempla en el Marco Nacional de Desarrollo Rural.

Información adicional para el texto aplicable del marco nacional:

##### **Definición de proyectos integrados**

Texto del marco nacional (2014ES06RDNF001 - v5.1 - Adoptado por la CE):

No se contempla en el Marco Nacional de Desarrollo Rural.

Información adicional para el texto aplicable del marco nacional:

**Definición e identificación de las zonas Natura 2000 y otras zonas de elevado valor natural subvencionables**

Texto del marco nacional (2014ES06RDNF001 - v5.1 - Adoptado por la CE):

No procede.

Información adicional para el texto aplicable del marco nacional:

**Descripción del objetivo del apoyo a las explotaciones agrarias en conformidad con el análisis DAFO realizado en relación con la prioridad mencionada en el apartado 2 del artículo 5 del Reglamento (UE) nº 1305/2013**

Texto del marco nacional (2014ES06RDNF001 - v5.1 - Adoptado por la CE):

No procede.

Información adicional para el texto aplicable del marco nacional:

**Lista de nuevos requisitos impuestos por la legislación de la Unión para cuyo cumplimiento pueda concederse ayuda de conformidad con el artículo 17, apartado 6, del Reglamento (UE) nº 1305/2013**

Texto del marco nacional (2014ES06RDNF001 - v5.1 - Adoptado por la CE):

No procede.

Información adicional para el texto aplicable del marco nacional:

**Si procede, normas mínimas de eficiencia energética a que se refiere el artículo 13, letra c), del Reglamento Delegado (UE) nº 807/2014**

Texto del marco nacional (2014ES06RDNF001 - v5.1 - Adoptado por la CE):

No se contempla en el Marco Nacional de Desarrollo Rural.

Información adicional para el texto aplicable del marco nacional:

**Si procede, definición de los umbrales a que se refiere el artículo 13, letra e), del Reglamento Delegado (UE) nº 807/2014**

Texto del marco nacional aplicable (2014ES06RDNF001 - v5.1 - Adoptado por la CE):

No se contempla en el Marco Nacional de Desarrollo Rural.

Información adicional para el texto aplicable del marco nacional:

---

#### 8.2.4.3.7. Inversiones en infraestructuras de regadíos, así como las instalaciones y equipamientos asociados incluidas aquellas actuaciones declaradas de interés general y acordes a los objetivos de la Agenda Andaluza del Regadío H-2015 y sus actualizaciones (4.3.1)

##### Submedida:

- **4.3. Apoyo a las inversiones en infraestructura relacionada con el desarrollo, la modernización o la adaptación de la agricultura y la silvicultura**

##### 8.2.4.3.7.1. Descripción del tipo de operación

###### Texto del marco nacional aplicable

###### Información adicional para el texto aplicable del marco nacional:

###### **Operación 4.3.1. Inversiones en infraestructuras de regadíos así como las instalaciones y equipamientos asociados incluidas aquellas actuaciones declaradas de interés general y acordes a los objetivos de la Agenda Andaluza del Regadío H-2015 y sus actualizaciones**

El objetivo de la operación es apoyar a las entidades titulares de derechos de uso de agua. Dichas entidades no solo tienen infraestructuras ligadas al regadío sino también tienen otro tipo de infraestructuras tales como caminos, instalaciones de generación y distribución eléctrica así como posibles necesidades de ordenación del territorio para optimizar el uso y aprovechamiento del agua y la energía. Por tanto, las inversiones tendrán que estar destinadas a:

- La modernización, transformación, consolidación y nuevos regadíos.
- La disminución la dependencia energética, incrementando la eficiencia de instalaciones o contribuyendo a la generación de energía para autoconsumo.
- La dinamización del mercado de tierras fomentando la puesta en valor de las parcelas agrarias y medidas ligadas a la concentración de explotaciones o parcelaria.
- La mejora de caminos rurales rural y otras infraestructuras rurales para su uso en colectividad.
- La realización de instrumentos de planificación que permitan estructurar de forma lógica y acorde a los criterios de priorización la forma de actuar sobre las infraestructuras de CCRR.
- Desarrollar y fomentar el uso de agua regenerada y desalada como agua de riego agrícola.
- Desarrollar y fomentar el regadío inteligente, mediante la aplicación de las Tecnologías de la Información y la Comunicación (TICs) en el regadío.

Los sistemas productivos correspondientes a las diferentes agriculturas de regadío de Andalucía son estratégicos en el medio rural y ocupan a modo de mosaico un tercio de la superficie agrícola, generando dos tercios de la producción final y el empleo. La cultura del riego en Andalucía con un fuerte arraigo histórico y cultural no es casual, además de ser viable y fijadora de la población en el medio rural.

El agua es un recurso limitado y en una región como Andalucía, caracterizada por altas temperaturas y un régimen pluviométrico irregular y especialmente vulnerable al cambio climático, la demanda de este recurso será cada vez mayor y su disponibilidad de fuentes de origen superficial o subterráneo será cada vez menor, por ello, en consonancia con los esfuerzos de la Administración de la Junta de Andalucía para impulsar la gestión sostenible del agua, además de fomentar la modernización de los regadíos, incrementando la eficiencia de estas instalaciones, evitando las pérdidas de agua de los sistemas de transporte y distribución, e impulsando el ahorro del agua mediante el empleo de nuevas tecnologías y a través de la aplicación de tecnologías TICs, que permiten contar con diferentes herramientas para facilitar información a los regantes para optimizar la toma decisión en los riegos, resulta también conveniente desarrollar y fomentar el uso de otras fuentes de agua para riego agrícola, como son el uso de agua

regenerada y desalada, todo ello, en consonancia con la estrategias de bioeconomía y de lucha contra el riesgo de desertificación de esta región.

La superficie regable de Andalucía, administrativamente hablando, se divide en seis zonas bien diferenciadas que se corresponden con seis cuencas, Guadalquivir, Segura, Guadiana, Tinto-Odiel-Piedras, Guadalete-Barbate y Mediterránea teniendo cada una de ellas su propio Plan Hidrográfico; estos Planes marcan los requisitos fundamentales para poder modernizar las distintas infraestructuras del regadío ya que en ellos se define el estado de las masas de agua y los objetivos de demanda que deberán ser cubiertos en los distintos horizontes temporales. Las actuaciones de esta operación se acogerán a lo dispuesto en la Planificación Hidrológica vigente en cada momento.

De este modo, el incentivo para la mejora del uso de la energía así como la generación de la misma para autoconsumo incide de forma directa en la utilización eficiente del binomio agua-energía minimizando los efectos de la actividad sobre el medio natural.

La evolución de los mercados agrarios, el estrés local en determinados balances hidrológicos y la obsolescencia de las infraestructuras y sistemas de gestión hace necesario incentivar la modernización con criterios innovadores propiciando la modificación de la estructura productiva en términos de sostenibilidad. Se consolidan empresas al hacerlas competitivas y se hace posible la utilización racional del agua en compatibilidad con el medio natural.

Es por ello que para el desarrollo de esta operación se han identificado ciertos tipos de actuaciones de especial interés que podrán ser objeto de convocatoria de ayudas diferenciada:

- Actuaciones para la mejora de regadíos de ámbito general (modernización, transformación, consolidación, incluidas las infraestructuras de caminos ligadas al proyecto de mejora).
- Actuaciones de nuevos regadíos e infraestructuras asociadas y las declaradas de interés de la Comunidad Autónoma.
- Actuaciones que permitan la disminución de la dependencia energética del regadío:
  - Autoproducción de energía (energías renovables).
  - Mejora de las instalaciones (motores, centros de transformación, etc.).
  - Auditorías energéticas de las instalaciones de riego.
- Actuaciones e infraestructuras de conexión a Estaciones de Regeneración de Aguas Residuales para uso de aguas regeneradas en riego agrícola (incluyendo infraestructuras de transporte, regulación y distribución).
- Actuaciones de nuevos regadíos e infraestructuras asociadas abastecidos con aguas regeneradas.
- Actuaciones e infraestructuras de conexión a Estaciones Desaladoras para uso de agua desalada en riego agrícola (incluyendo infraestructuras de transporte, regulación y distribución).
- Actuaciones de nuevos regadíos e infraestructuras asociadas abastecidos con aguas desaladas.

#### 8.2.4.3.7.2. Tipo de ayuda

##### **Texto del marco nacional aplicable**

##### **Información adicional para el texto aplicable del marco nacional:**

Reembolso de costes subvencionables en que se haya efectivamente incurrido y realmente abonados. Dicho reembolso podrá ser realizado mediante disposición dineraria, bonificación de intereses o subvenciones en especie, o cualquier combinación entre ellas.



#### 8.2.4.3.7.3. Enlaces a otra legislación

##### Texto del marco nacional aplicable

##### Información adicional para el texto aplicable del marco nacional:

- Normativa general en materia de aguas (concesión, reutilización, desalación, planes hidrológicos, seguridad de balsas ocupación del dominio público hidráulico, etc.).
- Normativa ambiental (evaluación ambiental de los proyectos de obras, aplicación colectiva de productos fitosanitarios, etc.).
- Ley de contratos del sector público.
- Artículos 45 y 46 del Reglamento (UE) nº 1305/2013.
- Artículo 13 del Reglamento Delegado (UE) nº 807/2014.
- Artículo 65 del Reglamento (UE) nº 1303/2013.
- Reglamento (UE) nº 2020/741 del Parlamento Europeo y del Consejo, de 25 de mayo de 2020 relativo a los requisitos mínimos para la reutilización del agua.

#### 8.2.4.3.7.4. Beneficiarios

##### Texto del marco nacional aplicable

##### Información adicional para el texto aplicable del marco nacional:

- Las administraciones públicas o los organismos autónomos que resulten competentes para la ejecución o gestión de las infraestructuras.
- Los entes públicos y las entidades públicas empresariales que tengan encomendada la construcción, mejora y modernización, o la gestión y explotación de una infraestructura de regadío, por encargo de una administración pública, organismo autónomo o corporación de derecho público, o bien que sean titulares de la misma y presten servicio a alguna comunidad de usuarios.
- Las comunidades de regantes u otras comunidades de usuarios de aguas principalmente vinculadas al regadío que sean corporaciones de derecho público según el artículo 81 del Real Decreto Legislativo 1/2001, de 20 de julio, por el que se aprueba el texto refundido de la Ley de Aguas, que sean titulares de infraestructuras de regadío, y posean su correspondiente derecho de agua.

#### 8.2.4.3.7.5. Costes subvencionables

##### Texto del marco nacional aplicable

##### Información adicional para el texto aplicable del marco nacional:

Los costes subvencionables podrán consistir en:

- La construcción, adquisición, arrendamiento, o mejora de bienes inmuebles;
- La compra o arrendamiento, con opción a compra, de nueva maquinaria y equipos, incluidos los programas informáticos, hasta el valor de mercado del activo.
- Los costes generales vinculados a los gastos contemplados en los dos puntos anteriores, tales como arquitectos, ingenieros y asesores, honorarios relativos al asesoramiento sobre la sostenibilidad económica y medioambiental, incluidos los estudios de viabilidad. Los estudios de viabilidad seguirán (análisis de alternativas, justificación técnica de la solución adoptada y valoración de la situación de partida o sin actuación con la previsión post iniciativa) seguirán considerándose gastos subvencionables, aun cuando,

atendiendo a su resultado, no se efectúen gastos contemplados en los dos puntos anteriores. En el caso de redacción de proyectos y dirección de obras podrá llegar a ser hasta un 2% del Presupuesto de Ejecución Material por cada uno de los conceptos.

- Inversiones intangibles tales como: adquisición o desarrollo de programas informáticos y adquisiciones de patentes, licencias, derechos de autor, marcas registradas.
- La adquisición de terrenos será auxiliable siempre y cuando sean necesarios para la ejecución de las obras hasta una cuantía máxima del 10% del gasto total elegible.

Y se limitarán a aquellos que cumpliendo con lo establecido en el artículo 45 del Reglamento (UE) nº 1305/2013, contribuyan al menos a alguno de los siguientes casos:

- Inversiones en infraestructuras, instalaciones y equipamientos correspondientes a la modernización, ampliación, consolidación y nuevos regadíos.
- Inversiones en infraestructuras hidráulicas de distribución o regulación de agua de riego.
- Inversiones en infraestructuras de conexión a Estaciones de Regeneración de Aguas Residuales para uso de aguas regeneradas en riego agrícola, e infraestructuras de conexión a Estaciones Desaladoras para uso de aguas desaladas en riego agrícola (incluyendo infraestructuras de transporte, regulación y distribución).
- Inversiones en infraestructuras, instalaciones y equipamientos de nuevos regadíos abastecidos con aguas regeneradas, o desaladas.
- Inversiones en Tecnologías de la Información y la Comunicación (TICs) como: sistemas de supervisión y adquisición de datos (SCADA) que permitan realizar el telecontrol y monitorización de la red de riego, sistemas de soporte a la decisión (SSD), redes de sensores que permitan incrementar la eficiencia de uso del agua de riego, sistemas de información geográfica (GIS), aplicaciones Web y para telefonía móvil, que permitan establecer nuevos canales de comunicación para el uso de los servicios de las comunidades de regantes y otras herramientas TICs que permitan, en definitiva, a los gestores del regadío implementar redes de información y comunicación que faciliten la toma de decisión a sus regantes.
- La mejora de la red viaria rural y otras infraestructuras rurales para su uso en colectividad asociadas a actuaciones en el regadío.
- La generación de energía de fuentes renovables para el autoconsumo con fines agrarios asociadas a actuaciones en el regadío.
- La conexión energética con redes generales de instalaciones agrarias asociadas a actuaciones en el regadío. Las instalaciones o equipamientos complementarios para el incremento de la eficiencia energética asociadas a actuaciones en el regadío.
- El incremento de la competitividad de las explotaciones y puesta en valor de los bienes de producción incluida la concentración de explotaciones o parcelaria e incremento de su tamaño asociadas a actuaciones en el regadío.

#### No serán auxiliares:

- Otros costes ligados al contrato de arrendamiento, tales como márgenes, intereses de costes de refinanciación, gastos generales del arrendador, gastos de seguro.
- No son subvencionables los intereses de deuda, excepto en las subvenciones en forma de bonificación de intereses.
- No es subvencionable el IVA excepto cuando no sea recuperable conforme a la legislación nacional sobre el IVA.

**Texto del marco nacional aplicable****Información adicional para el texto aplicable del marco nacional:**

Se cumplirán las condiciones de los artículos 45 y 46 del Reglamento (UE) nº 1305/2013, así como las recogidas en el Marco Nacional de Desarrollo Rural y en su Anexo de condiciones de elegibilidad para inversiones en infraestructuras públicas de regadíos y, por tanto:

1. La entidad solicitante deberá disponer los correspondientes derechos de uso de aguas, salvo en el caso de actuaciones ejecutadas de forma directa por la propia Junta de Andalucía.
2. Debe existir documentación acreditativa del acuerdo favorable a la iniciativa por parte de la asamblea general de regantes, salvo en el caso de actuaciones ejecutadas de forma directa por la propia Junta de Andalucía.
3. La actuación deberá ser viable y sostenible técnica y económicamente y estar adecuadamente dimensionada, es decir, que el proyecto cuenta con un análisis de alternativas, justificación técnica de la solución adoptada y valoración de la situación inicial y con un estudio de viabilidad económica incluido un plan de financiación y mantenimiento.
4. El proyecto debe contar con la correspondiente declaración, informe o resolución de impacto ambiental con sentido positivo, e incorporará las condiciones derivadas de dichos procedimientos, en caso de que la legislación nacional o autonómica requiera el sometimiento a algún procedimiento reglado de evaluación ambiental. Se comprobará que del citado informe se determina que el proyecto no afectará negativa y significativamente los objetivos de conservación de lugares Red Natura 2000.

Y cuando sea probable que tengan efectos negativos sobre el medio ambiente, se realizará una evaluación de impacto ambiental de acuerdo con la legislación específica (artículo 45 del Reglamento (UE) nº 1305/2013).

5. Sistema de medición del uso del agua: Deben haberse instalado o irse a instalar un sistema de medición para medir, mediante contador, el uso de agua correspondiente. (artículo 46.3 del Reglamento (UE) nº 1305/2013). Concretamente:

La infraestructura hidráulica objeto de la operación debe disponer de un sistema adecuado de medición del agua que entra en la misma, ya sea procedente del dominio público hidráulico o de otras infraestructuras, así como, en su caso, del agua que la infraestructura sirve a las explotaciones, mediante contadores en el caso de distribución de agua a presión para la tarificación binómica. En caso de no contar con alguno de dichos sistemas, para poder ser elegible el proyecto de la operación debe incluir su dotación.

El proyecto debe ser coherente con la planificación hidrológica correspondiente y con la Directiva Marco del Agua (artículo 46.2 del Reglamento (UE) nº 1305/2013): Debe existir un informe favorable de la Oficina de Planificación de la Confederación Hidrográfica competente de acuerdo con lo dispuesto en las condiciones de elegibilidad previstas en el Marco Nacional. Asimismo, dicho informe deberá poner de manifiesto que el Organismo de Cuenca no considera expresamente incompatible el proyecto con las disposiciones normativas de los Planes Hidrológicos de Demarcación.

6. Las actuaciones sobre las infraestructuras directamente relacionadas con el regadío deberán acreditar en el momento de la solicitud, mediante estudio técnico, que posibilitarán un ahorro potencial de agua de, al menos, el 5%, medido como diferencia de pérdidas en la infraestructura antes y después de la realización del proyecto.
7. Para comprobar la "Evaluación previa de que la mejora a acometer permita el ahorro potencial de agua mínimo" se realizarán visitas in situ y evaluaciones técnicas de las mejoras propuestas en los proyectos para

contrastar que los resultados esperados pueden ser conseguidos gracias a la inversión, en caso negativo no se subvencionarán las operaciones. En la citada comprobación se tendrá en cuenta:

- Situación actual de las infraestructuras.
  - Situación prevista de las infraestructuras.
  - Cuando se contemple la posibilidad de que algunas operaciones puedan ser proyectos integrados que combinen modernización de una infraestructura con modernización de las instalaciones de riego de las explotaciones servidas por la misma, determinarán los umbrales mínimos de ahorro potencial y ahorro efectivo aplicables, en función de las características de la infraestructura y de las instalaciones de riego y de la orientación de cultivo de antes y después de la operación combinado de manera aditiva los umbrales de ahorro potencial establecidos para ambos tipos de operaciones consideradas por separado.
8. Si el proyecto afectase a masas de agua subterráneas o superficial cuyo estado haya sido calificado como inferior a bueno en el correspondiente Plan Hidrológico, por motivos relativos a la cantidad de agua, deberá garantizar una reducción efectiva del consumo a escala de inversión de cómo mínimo el 50% del ahorro potencial empleado (artículo 46.4 del Reglamento (UE) nº 1305/2013):
9. Las condiciones expuestas en los puntos 6 a 8 no serán de aplicación a (artículo 46.4 del Reglamento (UE) nº 1305/2013):
- a. Inversiones en instalaciones que sólo afecten a la eficiencia energética.
  - b. Inversiones que sean para la creación de un embalse.
  - c. Inversiones en el uso de agua regenerada que no afecten a una masa de aguas subterráneas o superficiales.
10. Condiciones de elegibilidad específicas de inversiones para la ampliación de superficie regable:
- a. Sólo serán subvencionables las inversiones para ampliación de la superficie regable que vayan a utilizar recursos procedentes de masas de aguas subterráneas o superficiales, evaluadas de acuerdo con la planificación hidrológica en vigor que cumplan el objetivo de buen estado o bien que no lo cumplan por razones diferentes de las cuantitativas (artículo 46.5 del Reglamento (UE) nº 1305/2013) sin afectar de manera negativa en la contaminación.
  - b. Excepción para inversiones de ampliación de regadíos combinadas con otras de modernización de infraestructuras:

Si la inversión de ampliación del regadío se combina con otra inversión en una instalación de riego o en un elemento de la infraestructura de riego existente que afecte a la misma masa de agua y que permita un ahorro potencial de al menos el 5% y en caso de que el objetivo de ahorro que se derive de la Planificación en vigor en función de los parámetros técnicos de la infraestructura original y de la proyectada, debe garantizarse, a su vez, una reducción efectiva del consumo al nivel de las dos inversiones, de al menos, el 50% de dicho ahorro potencial (artículo 46.6 del Reglamento (UE) nº 1305/2013).

La reducción en el uso del agua (hm<sup>3</sup>/año) considerando conjuntamente las dos infraestructuras A (preexistente) y B (nueva), se calculará restando del agua utilizada en A antes de la modernización, tanto el agua utilizada en A, después de la modernización - cómo el agua utilizada en B tras la nueva transformación.

Debiendo cumplir la condición: Reducción conjunta en el uso de las dos infraestructuras A y B dividida entre el ahorro potencial derivado de la modernización de la infraestructura A

original sea al menos superior a 0,5 (50%).

Deberá haber superado un procedimiento ordinario de evaluación de impacto ambiental, regulado por la Ley 21/2013, de 9 de diciembre, o por las normas autonómicas que la desarrollen, que acredite que no se generarán impactos ambientales negativos apreciables con particular atención al estado y a los objetivos establecidos en la planificación hidrológica para las masas de aguas afectadas por las extracciones, a las zonas declaradas vulnerables a la contaminación difusa por nitratos de origen agrario, a los objetivos de conservación de lugares de la RN2000, a la biodiversidad y al suelo. El estudio de impacto se referirá tanto a la infraestructura de transformación en regadío, como a las parcelas beneficiadas.

c. Excepción de lo establecido en la letra a) del apartado 5 del artículo 46 del Reglamento (UE) nº 1305/2013 para ampliaciones de superficie de riego abastecidas por agua de embalses preexistentes aprobados por las autoridades competentes antes del 31 de octubre de 2013 deberá cumplir simultáneamente las siguientes condiciones según acreditación del organismo de cuenca competente:

- El embalse de que se trate ha sido reconocido en el plan hidrológico y se ha sometido a los requisitos de control establecidos en el artículo 11, apartado 3, letra e), de la Directiva Marco del Agua;
- A 31 de octubre de 2013 estaba en vigor, o bien un límite máximo del total de las extracciones del embalse, o bien, un nivel mínimo exigido de caudal de las masas de agua afectadas por la balsa;
- Ese límite máximo, o el nivel mínimo exigido de caudal cumplen las condiciones que se establecen en el artículo 4 de la Directiva Marco de Agua; y
- La inversión de que se trate no da lugar ni a extracciones que superen el límite de máximo vigente a 31 de octubre de 2013 ni a una reducción del nivel del caudal de las masas de agua afectadas por debajo del nivel mínimo exigido a 31 de octubre de 2013.

Para poder subvencionar nuevos regadíos se estará a lo establecido en la actual Ley de aguas y en los correspondientes planes hidrológicos que establecen el estado de las masas de agua cualitativo y cuantitativo.

11. En el caso de actuaciones de nuevos regadíos abastecidos con aguas regeneradas, o desaladas, se comprobará la existencia de las pertinentes autorizaciones de la entidad solicitante para el uso de agua regenerada, o desalada, en riego agrícola, según proceda, así como, de los oportunos acuerdos o contratos de suministro de agua regenerada entre la entidad titular de la Estación Regeneradora de Aguas Residuales, o de la Estación Desaladora, en su caso, y la entidad solicitante de las ayudas y que el citado suministro se mantendrá durante, al menos, 5 años y que el agua utilizada para la puesta en riego reúne los requisitos de calidad para el uso de agua regenerada, o desalada, según proceda, todo ello, conforme a los requisitos de la normativa en vigor en materia de aguas y, en especial, conforme al Real Decreto 1620/2007, de 7 de septiembre, por el que se establece el régimen jurídico de la utilización de las aguas depuradas.
12. Dentro de las actuaciones con dependencia energética encontramos dos tipologías diferentes de ahorro. Un ahorro ligado al origen de la fuente de energía, en el que estarían las instalaciones de autoproducción (energías renovables), que implica reducir el consumo procedente de energías convencionales utilizadas, y un ahorro de energía o de consumo ligado a la mejora de la eficiencia energética, en el que estaría la mejora de instalaciones (motores, centros de transformación, etc.).
13. Las inversiones que permitan la disminución de la dependencia energética tendrán un dimensionamiento acorde con la actuación y se evaluarán por comparación entre consumos previstos en el proyecto. La energía vertida a la red, en todo caso, debe ser menor o igual a la consumida en el periodo de un año.
14. Tras la decisión de otorgamiento de la ayuda, los beneficiarios de inversiones en infraestructuras de regadío

deberán informar al Organismo de Cuenca competente, con copia al órgano de gestión, del título, finalidad y presupuesto del proyecto subvencionado por el FEADER, las masas de agua afectadas, los niveles de ahorro potencial y efectivo de agua esperados, las fechas previstas de inicio y finalización de las obras, y cualquier otra información que permita relacionar la inversión con las previsiones del correspondiente Plan Hidrológico, especialmente en lo que se refiere al cumplimiento y ejecución del Programa de Medidas cuando la inversión esté contemplada en el mismo. En el caso de las Cuencas hidrográficas intercomunitarias la comunicación se realizará en el formato que establezca la Dirección General del Agua del MAPAMA (Conforme al Marco Nacional de Desarrollo Rural).”

#### 8.2.4.3.7.7. Principios relativos al establecimiento de criterios de selección

##### **Texto del marco nacional aplicable**

##### **Información adicional para el texto aplicable del marco nacional:**

Las operaciones podrán ser seleccionadas, entre otros, atendiendo a los siguientes criterios:

Relacionados con la innovación, por ejemplo:

- Superficie de riego controlada mediante tecnologías de la información y comunicación.
- Superficie de riego con sistemas de tarificación binómicas.

Relacionados con la actividad económica, características sociales y medioambientales, por ejemplo:

- Superficie de regadío transformada/ modernizada.
- Superficie de regadío afectada por la transformación o modernización.
- Número de explotaciones afectadas por la transformación/ modernización.
- Mayor sostenibilidad económica y empleo consolidado.
- Condiciones de ruralidad tales como: superficie de explotaciones prioritarias, coincidencia de la zona regable con aquellas de especial interés por sus condicionantes sociales, económicos y/o medioambientales.
- Aplicación de política de género, en términos de discriminación positiva hacia aquellas entidades donde la presencia de las mujeres como titulares de explotaciones tenga un determinado porcentaje.

Relacionados con la gestión y eficiencia del uso del agua y la biodiversidad, por ejemplo:

- Ahorro previsto de agua que se dejará de extraer de la masa de agua afectada, pudiéndose incluir una diferenciación en función del estado cuantitativo de las masas de agua y su origen.
- Ahorro previsto de agua derivado de la operación, medido como variación en el derecho de agua (concesión).
- Variación en las pérdidas en el transporte y distribución.
- Variación en los sistemas de riego en parcela.
- Zona en la que se encuentre la actuación, priorizándose aquellas en la que Unidad de Demanda Agraria (UDA) definida en el correspondiente Plan Hidrológico tenga un mayor objetivo de ahorro de agua.
- Zonas vulnerables a la contaminación de nitratos.
- Aplicación de medidas agroambientales, de conservación y ecológicas en las explotaciones afectadas por la actuación.

- Utilización de aguas residuales regeneradas y aguas desaladas.
- Inversiones orientadas a mejorar la garantía de suministro de agua como la regulación y almacenamiento de agua.
- Conservación del patrimonio hidráulico y del paisaje, saberes culturales e integración en el medio natural.
- Mejora de la calidad de las aguas.
- Tipología de cultivos de la zona regable.
- Condiciones de ruralidad tales como: superficie de explotaciones prioritarias, coincidencia de la zona regable con aquellas de especial interés por sus condicionantes sociales, económicos y/o medioambientales.

Relacionados con la eficiencia del uso de la energía y con la generación de energía renovable, por ejemplo:

- Variación en el consumo de la energía ya sea por ahorro como por mejora de la eficiencia.
- Variación de la energía renovable generada en la zona de riego por instalaciones para el autoconsumo.

#### 8.2.4.3.7.8. Importes (aplicables) y porcentajes de ayuda

##### **Texto del marco nacional aplicable**

##### **Información adicional para el texto aplicable del marco nacional:**

La intensidad de la ayuda será con carácter general del 60% del gasto elegible, no obstante, podrán verse incrementadas en los siguientes casos y porcentajes:

- Mayor ahorro potencial de agua: 5% por cada cinco puntos porcentuales más de ahorro de agua previsto sobre el mínimo establecido en este PDR.
- Proyectos que contemplen el acuerdo de al menos el 30% de los regantes y que afecte al menos al 30% de la superficie para modernizar las instalaciones de riego a nivel de parcela y susceptibles de ser financiados con la submedida 4.1.1 del presente PDR. 20% adicional.
- En el caso de las actuaciones que se encuentren dentro de una Inversión Territorial Integrada (ITI): 20% adicional.

En cualquiera de los casos anteriores, la ayuda no podrá superar el 80% de los gastos elegibles.

La intensidad de ayuda en el caso de las actuaciones ejecutadas por la Comunidad Autónoma, incluida la elaboración de estudios y trabajos técnicos de planificación será del 100%.

#### 8.2.4.3.7.9. Verificabilidad y controlabilidad de las medidas o los tipos de operaciones

##### **8.2.4.3.7.9.1. Riesgo(s) en la aplicación de las medidas**

##### **Texto del marco nacional aplicable**

##### **Información adicional para el texto aplicable del marco nacional:**

Véase apartado general de riesgos en la aplicación de la Medida 4 (8.2.4.4.1).

##### **8.2.4.3.7.9.2. Acciones de mitigación**

##### **Texto del marco nacional aplicable**

##### **Información adicional para el texto aplicable del marco nacional:**

Véase apartado general de acciones de mitigación en la aplicación de la Medida 4 (8.2.4.4.2).

### 8.2.4.3.7.9.3. Evaluación global de la medida

La información se encuentra reflejada en los apartados anteriores referidos a la Verificabilidad y controlabilidad de la operación.

### 8.2.4.3.7.10. Metodología de cálculo del importe o el porcentaje de ayuda, en su caso

#### **Texto del marco nacional aplicable**

#### **Información adicional para el texto aplicable del marco nacional:**

Los principios y reglas generales para la determinación de la ayuda serán los recogidos a continuación:

En primer lugar se determinarán los gastos e inversiones elegibles compartimentados por grupos en función de la submedida u operación a la que se acoja (proyectos integrales).

Cuando así quede previamente determinado, se aplicará una modulación correspondiente al importe máximo de gasto elegible, sobre el que serán de aplicación las reglas para el cálculo de la intensidad de la ayuda. De esta forma se determina el importe máximo global de la ayuda, del que se dará publicidad junto a la baremación provisional de las solicitudes presentadas.

El importe de la subvención recogido en la resolución de las ayudas no podrá ser revisado al alza en ningún caso.

Para el cálculo de la bonificación de intereses se realizarán conforme se detalla en el mismo apartado de la operación 4.1.1.

### 8.2.4.3.7.11. Información específica de la operación

#### **Definición de inversiones no productivas**

Texto del marco nacional aplicable

Información adicional para el texto aplicable del marco nacional:

#### **Definición de inversiones colectivas**

Texto del marco nacional aplicable

Información adicional para el texto aplicable del marco nacional:

Véase apartado general de Información específica de la medida, en su caso de la Medida 4 (8.2.4.6)

#### **Definición de proyectos integrados**

Texto del marco nacional aplicable

Información adicional para el texto aplicable del marco nacional:

#### **Definición e identificación de las zonas Natura 2000 y otras zonas de elevado valor natural subvencionables**

Texto del marco nacional aplicable

Información adicional para el texto aplicable del marco nacional:

#### **Descripción del objetivo del apoyo a las explotaciones agrarias en conformidad con el análisis DAFO realizado en relación con la prioridad mencionada en el apartado 2 del artículo 5 del Reglamento (UE) nº 1305/2013**

Texto del marco nacional aplicable

Información adicional para el texto aplicable del marco nacional:

#### **Lista de nuevos requisitos impuestos por la legislación de la Unión para cuyo cumplimiento pueda concederse ayuda de conformidad con el artículo 17, apartado 6, del Reglamento (UE) nº 1305/2013**

Texto del marco nacional aplicable



Información adicional para el texto aplicable del marco nacional:

**Cuando proceda, normas mínimas de eficiencia energética a que se refiere el artículo 13, letra c), del Reglamento Delegado (UE) nº 807/2014**

**Cuando proceda, definición de los umbrales a que se refiere el artículo 13, letra e), del Reglamento Delegado (UE) nº 807/2014**

Texto del marco nacional aplicable

Información adicional para el texto aplicable del marco nacional:

---

#### 8.2.4.3.8. Inversiones para la mejora de otras infraestructuras rurales (incluidas aquellas que supongan la mejora de los servicios energéticos y que mejoren la dinamización del mercado de la tierra) para su uso en colectividad (4.3.2)

##### Submedida:

- **4.3. Apoyo a las inversiones en infraestructura relacionada con el desarrollo, la modernización o la adaptación de la agricultura y la silvicultura**

##### 8.2.4.3.8.1. Descripción del tipo de operación

###### Texto del marco nacional aplicable

###### Información adicional para el texto aplicable del marco nacional:

**Operación 4.3.2: Inversiones para la mejora de otras infraestructuras rurales (incluidas aquellas que supongan la mejora de los servicios energéticos y que mejoren la dinamización del mercado de la tierra) para su uso en colectividad.**

De cara al desarrollo de las inversiones en infraestructuras agrarias, mediante la presente operación se apoyarán aquellas actuaciones que no estén vinculadas al regadío recogidas ya en la submedida 4.3.1 y que hayan sido identificadas de especial interés en la Comunidad Autónoma de Andalucía. Por tanto, las inversiones tendrán que estar destinadas a:

- a. La disminución de la dependencia energética, incrementando la eficiencia de instalaciones o contribuyendo a la generación de energía para autoconsumo.
- b. La dinamización del mercado de tierras fomentando la puesta en valor de las parcelas agrarias y medidas ligadas a la concentración de explotaciones o parcelaria.
- c. Las destinadas a la mejora de la red viaria rural y otras infraestructuras rurales para su uso en colectividad, incluidas aquellas para la introducción de nuevas tecnologías de la información y comunicación.
- d. La realización de instrumentos de Planificación que permitan estructurar de forma lógica y acorde a los criterios de priorización la forma de actuar sobre las infraestructuras no relacionadas con el regadío.
- e. Aumentar la disponibilidad de agua regenerada para uso en riego agrícola.
- f. Aumentar la disponibilidad de agua desalada para uso en riego agrícola.
- g. La adecuación y mejora de arroyos y ramblas.

Es por ello que se proponen algunas actuaciones que podrán tener convocatorias de ayudas diferenciadas:

- Actuaciones para la mejora de infraestructuras agrarias, caminos rurales. Se podrán realizar convocatorias provinciales, de acuerdo con la delimitación administrativa de la Comunidad Autónoma en provincias, en función de criterios objetivos y no discriminatorios que tendrán en cuenta las características de la actividad agraria y los aspectos socioeconómicos relacionados, entre otros.
- Actuaciones para la mejora de infraestructuras agrarias, caminos de Comunidades de Regantes.
- Actuaciones para la constitución de centros de acopio, gestión y tratamiento de subproductos agrarios, ganaderos, forestales y procedentes del complejo agroalimentario.
- Actuaciones para la construcción o ampliación de Estaciones Regeneradoras de aguas residuales depuradas que produzcan agua regenerada para uso en riego agrícola.
- Actuaciones para la construcción o ampliación de Estaciones Desaladoras de agua salada que generen

agua desalada para uso en riego agrícola.

- Actuaciones para la adecuación y mejora de arroyos y ramblas competencia de la Junta de Andalucía.

#### 8.2.4.3.8.2. Tipo de ayuda

##### **Texto del marco nacional aplicable**

##### **Información adicional para el texto aplicable del marco nacional:**

Reembolso de costes subvencionables en que se haya efectivamente incurrido y realmente abonados. Dicho reembolso podrá ser realizado mediante disposición dineraria, bonificación de intereses o subvenciones en especie, o cualquier combinación entre ellas.

#### 8.2.4.3.8.3. Enlaces a otra legislación

##### **Texto del marco nacional aplicable**

##### **Información adicional para el texto aplicable del marco nacional:**

- Normativa ambiental (evaluación ambiental de los proyectos de obras, aplicación colectiva de productos fitosanitarios, etc.).
- Ley de contratos del sector público.
- Artículos 45 y 46 del Reglamento (UE) nº 1305/2013.
- Artículo 13 del Reglamento Delegado 807/2014.
- Artículo 65 del Reglamento (UE) nº 1303/2013.

#### 8.2.4.3.8.4. Beneficiarios

##### **Texto del marco nacional aplicable**

##### **Información adicional para el texto aplicable del marco nacional:**

- Las administraciones públicas o los organismos autónomos y entidades de derecho público que resulten competentes para la ejecución o gestión de las infraestructuras.
- Agrupaciones de agricultores que asuman el compromiso de la conservación y mantenimiento de las infraestructuras, así como, entidades públicas o privadas que asuman dichos compromisos.

#### 8.2.4.3.8.5. Costes subvencionables

##### **Texto del marco nacional aplicable**

##### **Información adicional para el texto aplicable del marco nacional:**

- La construcción, adquisición, arrendamiento, o mejora de bienes inmuebles.
- La compra o arrendamiento, con opción a compra, de nueva maquinaria y equipos, incluidos los programas informáticos, hasta el valor de mercado del activo.
- Los costes generales vinculados a los gastos contemplados en los dos puntos anteriores, tales como arquitectos, ingenieros y asesores, honorarios relativos al asesoramiento sobre la sostenibilidad económica y medioambiental, incluidos los estudios de viabilidad. Los estudios de viabilidad seguirán considerándose gastos subvencionables, aún cuando, atendiendo a su resultado, no se efectúen gastos contemplados en los dos puntos anteriores. En el caso de redacción de proyectos y dirección de obras podrá llegar a ser hasta un 2% del Presupuesto de Ejecución Material por cada uno de los conceptos.

- Inversiones intangibles tales como: adquisición o desarrollo de programas informáticos y adquisiciones de patentes, licencias, derechos de autor, marcas registradas.
- La adquisición de terrenos será auxiliable siempre y cuando sean necesarios para la ejecución de las obras hasta una cuantía máxima del 10% del gasto total elegible.
  - Y se limitarán a aquellos que cumpliendo con lo establecido en el artículo 45 del Reglamento (UE) nº 1305/2013, contribuyan al menos a alguno de los siguientes casos:
- La mejora de la red viaria rural y otras infraestructuras rurales para su uso en colectividad.
- La generación de energía de fuentes renovables para el autoconsumo con fines agrarios.
- La conexión energética con redes generales de instalaciones agrarias y poblaciones rurales aisladas.
- Las instalaciones o equipamientos complementarios para el incremento de la eficiencia energética.
- La constitución de centros de acopio, gestión y tratamiento de subproductos agrarios, ganaderos, forestales y procedentes del complejo agroalimentario.
- El incremento de la competitividad de las explotaciones y puesta en valor de los bienes de producción incluida la concentración de explotaciones o parcelaria e incremento de su tamaño.
- La construcción o ampliación de las instalaciones de Estaciones Regeneradoras de aguas residuales depuradas para la producción de agua regenerada para uso en riego agrícola.
- La construcción o ampliación de las instalaciones de Estaciones Desaladoras de agua salada para la producción agua desalada para uso en riego agrícola.

#### No serán auxiliares:

- Otros costes ligados al contrato de arrendamiento, tales como márgenes, intereses de costes de refinanciación, gastos generales del arrendador, gastos de seguro.
- No son subvencionables los intereses de deuda, excepto en las subvenciones en forma de bonificación de intereses.
- No es subvencionable el IVA, excepto cuando no sea recuperable conforme a la legislación nacional sobre el IVA.
- Los costes ligados a los tratamientos primario y secundario de depuración de las aguas residuales, previos al tratamiento terciario (filtración, desinfección, etc) de las aguas depuradas para su regeneración.
- La construcción o ampliación las instalaciones de Estaciones Regeneradoras de aguas residuales depuradas que produzcan agua regenerada que no se destine a uso en riego agrícola.
- La construcción o ampliación de las instalaciones de Estaciones Desaladoras de agua salada que generen agua desalada que no se destine a uso en riego agrícola.

#### 8.2.4.3.8.6. Condiciones de admisibilidad

##### **Texto del marco nacional aplicable**

##### **Información adicional para el texto aplicable del marco nacional:**

- Planificación de actuaciones sobre la red viaria, cuando proceda.
- Plan de mantenimiento y conservación de la infraestructura, cuando proceda.

- Realización de auditoría energética de las instalaciones existentes en su caso.
- Estudio de rentabilidad económica, evaluación de balances energéticos ex-ante y ex-post en su caso.
- Estudio técnico justificativo de la intervención que se propone.
- En el caso de inversiones para la construcción o ampliación de las instalaciones de Estaciones Regeneradoras de aguas residuales depuradas para la producción agua regenerada para uso en riego agrícola: existencia de las pertinentes autorizaciones de la entidad solicitante para la producción de agua regenerada destinada a uso en riego agrícola, así como, de los oportunos acuerdos o contratos de suministro de agua regenerada entre la entidad solicitante y comunidades de regantes u otras comunidades de usuarios de aguas regeneradas, para uso en regadío agrícola y que el citado suministro se mantendrá durante, al menos, 5 años y que el agua producida reúne los requisitos de calidad para el uso de agua regenerada en riego agrícola, todo ello, conforme a los requisitos de la normativa en vigor en materia de aguas y, en especial, conforme al Real Decreto 1620/2007, de 7 de septiembre, por el que se establece el régimen jurídico de la utilización de las aguas depuradas.
- En el caso de inversiones para la construcción o ampliación de las instalaciones de Estaciones Desaladoras para la producción agua desalada para uso en riego agrícola: existencia de las pertinentes autorizaciones de la entidad solicitante para la producción de agua desalada, así como, de los oportunos acuerdos o contratos de suministro de agua desalada entre la entidad solicitante y comunidades de regantes u otras comunidades de usuarios de aguas desaladas, para uso de estas aguas en regadío agrícola y que el citado suministro se mantendrá durante, al menos, 5 años y que el agua producida reúne los requisitos de calidad para el uso de agua desalada en riego agrícola, todo ello, conforme a los requisitos de la normativa en vigor en materia de aguas.

#### 8.2.4.3.8.7. Principios relativos al establecimiento de criterios de selección

##### **Texto del marco nacional aplicable**

##### **Información adicional para el texto aplicable del marco nacional:**

Las operaciones podrán ser seleccionadas, entre otros, atendiendo a los siguientes criterios:

- Complementariedad con otros proyectos y/o medidas del PDR.
- Ratios de inversión en relación a distintos parámetros (Nº de explotaciones, superficie u otros).
- Contribución al ahorro de energía.
- Condiciones de ruralidad (superficie de explotaciones prioritarias, condicionantes socio-económicos y/o medioambientales de la zona, etc.).

#### 8.2.4.3.8.8. Importes (aplicables) y porcentajes de ayuda

##### **Texto del marco nacional aplicable**

##### **Información adicional para el texto aplicable del marco nacional:**

La intensidad de la ayuda será con carácter general del 60% del gasto elegible, no obstante, podrán verse incrementadas en los siguientes casos y porcentajes:

- Proyectos integrados. 20% adicional.

La intensidad de ayuda será del 100% del gasto elegible en los siguientes casos:

1. Actuaciones sobre infraestructuras de titularidad o gestión pública.

2. Actuaciones dirigidas a inversiones en Centros de acopio, gestión y tratamiento incluidos en planes de la Comunidad Autónoma.

#### 8.2.4.3.8.9. Verificabilidad y controlabilidad de las medidas o los tipos de operaciones

##### 8.2.4.3.8.9.1. Riesgo(s) en la aplicación de las medidas

###### **Texto del marco nacional aplicable**

###### **Información adicional para el texto aplicable del marco nacional:**

Véase apartado general de riesgos en la aplicación de la Medida 4 (8.2.4.4.1).

##### 8.2.4.3.8.9.2. Acciones de mitigación

###### **Texto del marco nacional aplicable**

###### **Información adicional para el texto aplicable del marco nacional:**

Véase apartado general de acciones de mitigación en la aplicación de la Medida 4 (8.2.4.4.2).

##### 8.2.4.3.8.9.3. Evaluación global de la medida

La información se encuentra reflejada en los apartados anteriores referidos a la Verificabilidad y controlabilidad de la operación.

#### 8.2.4.3.8.10. Metodología de cálculo del importe o el porcentaje de ayuda, en su caso

###### **Texto del marco nacional aplicable**

###### **Información adicional para el texto aplicable del marco nacional:**

Los principios y reglas generales para la determinación de la ayuda serán los recogidos a continuación:

En primer lugar se determinarán los gastos e inversiones elegibles compartimentados por grupos en función de la medida o submedida a la que se acoja (proyectos integrales).

Cuando así quede previamente determinado, se aplicará una modulación correspondiente al importe máximo de gasto elegible, sobre el que serán de aplicación las reglas para el cálculo de la intensidad de la ayuda. De esta forma se determina el importe máximo global de la ayuda, del que se dará publicidad junto a la baremación provisional de las solicitudes presentadas.

El importe de la subvención recogido en la resolución de las ayudas no podrá ser revisado al alza en ningún caso.

Para el cálculo de la bonificación de intereses se realizarán conforme se detalla en el mismo apartado de la operación 4.1.1.

En el caso de pago de los costes elegibles (letra a del apartado 1 del artículo 67 del Reglamento (UE) nº 1303/2014), no será necesario realizar un cálculo de la ayuda.

#### 8.2.4.3.8.11. Información específica de la operación

###### **Definición de inversiones no productivas**

Texto del marco nacional aplicable

Información adicional para el texto aplicable del marco nacional:

###### **Definición de inversiones colectivas**

Texto del marco nacional aplicable

Información adicional para el texto aplicable del marco nacional:

Véase apartado general de Información específica de la medida, en su caso de la Medida 4 (8.2.4.6)

#### **Definición de proyectos integrados**

Texto del marco nacional aplicable

Información adicional para el texto aplicable del marco nacional:

#### **Definición e identificación de las zonas Natura 2000 y otras zonas de elevado valor natural subvencionables**

Texto del marco nacional aplicable

Información adicional para el texto aplicable del marco nacional:

#### **Descripción del objetivo del apoyo a las explotaciones agrarias en conformidad con el análisis DAFO realizado en relación con la prioridad mencionada en el apartado 2 del artículo 5 del Reglamento (UE) nº 1305/2013**

Texto del marco nacional aplicable

Información adicional para el texto aplicable del marco nacional:

Véase apartado general de Información específica de la medida, en su caso de la Medida 4 (8.2.4.6)

#### **Lista de nuevos requisitos impuestos por la legislación de la Unión para cuyo cumplimiento pueda concederse ayuda de conformidad con el artículo 17, apartado 6, del Reglamento (UE) nº 1305/2013**

Texto del marco nacional aplicable

Información adicional para el texto aplicable del marco nacional:

#### **Cuando proceda, normas mínimas de eficiencia energética a que se refiere el artículo 13, letra c), del Reglamento Delegado (UE) nº 807/2014**

Texto del marco nacional aplicable

Información adicional para el texto aplicable del marco nacional:

#### **Cuando proceda, definición de los umbrales a que se refiere el artículo 13, letra e), del Reglamento Delegado (UE) nº 807/2014**

Texto del marco nacional aplicable

Información adicional para el texto aplicable del marco nacional:

#### 8.2.4.3.9. Inversiones para el desarrollo de infraestructuras científicas y proyectos de investigación, experimentación, demostración y transferencia tecnológica en el uso sostenible de los recursos (agua, suelo, energía) en la agricultura y la silvicultura (4.3.3)

##### Submedida:

- **4.3. Apoyo a las inversiones en infraestructura relacionada con el desarrollo, la modernización o la adaptación de la agricultura y la silvicultura**

##### 8.2.4.3.9.1. Descripción del tipo de operación

###### Texto del marco nacional (2014ES06RDNF001 - v5.1 - Adoptado por la CE):

Actuaciones que en el ámbito de la transformación, de la comercialización de productos agrarios tiendan a mejorar el rendimiento y desarrollo económico, fomenten los productos de calidad, favorezcan la innovación y respeten el medio ambiente, la seguridad laboral y la higiene y bienestar animal y mejoren los ratios de sostenibilidad social, económica y ambiental.

###### Información adicional para el texto aplicable del marco nacional

##### **Operación 4.3.3. Inversiones para el desarrollo de infraestructuras científicas y proyectos de investigación, experimentación, demostración y transferencia tecnológica en el uso sostenible de los recursos (agua, suelo, energía) en la agricultura y la silvicultura.**

El objetivo primordial de esta operación es el de apoyar las inversiones destinadas a la innovación e investigación tecnológica en la agricultura y silvicultura andaluza.

El carácter de innovación se refuerza con la puesta en marcha de proyectos que incorporen valor añadido en las producciones e innovación, entendida ésta de forma amplia, no exclusivamente concebida desde una perspectiva meramente tecnológica ni derivada exclusivamente de la I+D+I. En este sentido, la innovación puede provenir de un entorno más tradicional como el sector agrícola, o centrarse en aspectos no productivos, como la promoción.

Es objeto de esta operación avanzar en el establecimiento de ideas innovadoras entre diferentes subsectores, en la prospección de nuevas metodologías y experiencias novedosas de transferencia, que puedan ser extrapolables en otros ámbitos, particularizando en la industria agroalimentaria y el sector forestal es fundamental la mejora del rendimiento global de éstas, a través de incorporar acciones innovadoras enfocadas al ahorro de costes, implantación de nuevos procesos o servicios, o mejoras organizativas.

De cara a las inversiones en infraestructuras y nuevos espacios de innovación, desarrollo y modernización o adaptación de la agricultura y el sector forestal, mediante la presente operación se apoyarán aquellas actuaciones que no estén vinculadas al regadío e infraestructuras agrarias tales como caminos y actuaciones de Comunidades de Regantes, ni actuaciones de tratamiento de residuos procedentes del complejo agroalimentario recogidas ya en las operaciones 4.3.1. y 4.3.2.

Por tanto, las actuaciones que tendrán cabida en esta operación estarán destinadas a:

- a. Desarrollo de proyectos de investigación, innovación, experimentación, demostración y transferencia tecnológica en la agricultura, ganadería y el sector forestal.
- b. Construcción, adecuación y equipamiento de nuevos espacios de innovación a disposición de las pymes agroalimentarias puestos en funcionamiento.
- c. Desarrollo de proyectos que fomenten la digitalización de la empresa agraria y agroalimentaria (refuerzo de la seguridad y trazabilidad alimentaria, la información al consumidor, y la adopción de modelos más productivos y sostenibles).



- d. Impulso al fomento de empresas agroalimentarias de base tecnológica.
- e. Construcción, adecuación y equipamiento de centros de referencia para el control de la calidad comercial y diferenciada de los productos agroalimentarios.

#### 8.2.4.3.9.2. Tipo de ayuda

##### **Texto del marco nacional (2014ES06RDNF001 - v5.1 - Adoptado por la CE):**

No se contempla en el Marco Nacional de Desarrollo Rural.

##### **Información adicional para el texto aplicable del marco nacional**

Las formas de ayuda se concederán como reembolso de costes subvencionables en que se haya efectivamente incurrido y que hayan sido realmente abonados, conforme al artículo 67.1.a) del Reglamento (UE) núm. 1303/2013 del Parlamento Europeo y del Consejo de 17 de diciembre de 2013.

#### 8.2.4.3.9.3. Enlace a otra legislación

##### **Texto del marco nacional (2014ES06RDNF001 - v5.1 - Adoptado por la CE):**

No existe legislación estatal de aplicación.

En caso de que exista legislación de aplicación en la comunidad autónoma, se especificará en el correspondiente programa de desarrollo rural.

##### **Información adicional para el texto aplicable del marco nacional**

Artículo 65 del Reglamento (UE) nº 1303/2013.

Ley 9/2017, de 8 de noviembre, de Contratos del Sector Público, por la que se transponen al ordenamiento jurídico español las Directivas del Parlamento Europeo y del Consejo 2014/23/UE y 2014/24/UE, de 26 de febrero de 2014.

#### 8.2.4.3.9.4. Beneficiarios

##### **Texto del marco nacional (2014ES06RDNF001 - v5.1 - Adoptado por la CE):**

Los beneficiarios serán tanto personas físicas como jurídicas o sus agrupaciones.

##### **Información adicional para el texto aplicable del marco nacional**

Podrán ser beneficiarios de las ayudas que se concedan en virtud de esta medida:

Las Administraciones Públicas.

Las Administraciones públicas podrán realizar la correspondiente concesión administrativa a entidades del sector privado de acuerdo con el capítulo III, del título II del libro segundo Ley 9/2017, de 8 de noviembre, de Contratos del Sector Público, por la que se transponen al ordenamiento jurídico español las Directivas del Parlamento Europeo y del Consejo 2014/23/UE y 2014/24/UE, de 26 de febrero de 2014.

#### 8.2.4.3.9.5. Costes subvencionables

##### **Texto del marco nacional (2014ES06RDNF001 - v5.1 - Adoptado por la CE):**

La ayuda en virtud de esta medida abarcará inversiones materiales o inmateriales en transformación, comercialización o desarrollo de los productos agrícolas contemplados en el anexo I del Tratado o del algodón, exceptuados los productos de la pesca. El resultado del proceso de producción podrá ser un producto no contemplado en el anexo I del Tratado.

Deberán respetarse las normas específicas que, en su caso, existan para un sector determinado, como las recogidas

en el Reglamento 1308/2013, por el que se crea la Organización Común de Mercados de productos agrarios. En este sentido se tendrá en cuenta la demarcación temporal que establece el Programa de Apoyo al Sector Vitivinícola Español (tanto el 2014-2018 como el 2019-2023), durante la vigencia del mismo o hasta la declaración de agotamiento de los fondos de dicho programa destinado a apoyar nuevos proyectos.

Los programas de desarrollo rural de las comunidades autónomas podrán incluir actuaciones dirigidas a aquellos productos que estando relacionados con el sector vitivinícola no están explícitamente incluidos en el ámbito de aplicación de las medidas de los artículos 50 y 51 de Reglamento 1308/2013, por el que se crea la Organización Común de Mercados de productos agrarios y que han sido recogidas en el Programa de Apoyo al Sector Vitivinícola Español (tanto el 2014-2018 como el 2019-2023 (delimitación entre fondos FEADER y fondos FEAGA)).

Los programas de desarrollo rural de las comunidades autónomas especificarán los costes elegibles. No se van a limitar los gastos subvencionables que pueden optar a la ayuda establecidos en el artículo 45 del Reglamento (UE) Nº 1305/2013, de Desarrollo Rural (FEADER).

### **Información adicional para el texto aplicable del marco nacional**

En el caso de inversiones en infraestructuras relacionadas con el desarrollo, la modernización o la adaptación de la agricultura, serán subvencionables los costes previstos en el artículo 45 del Reglamento (UE) nº 1305/2013:

- La construcción, adquisición (incluido el arrendamiento financiero) o mejora de bienes inmuebles.
- La compra o arrendamiento con opción de compra de nueva maquinaria y equipo hasta el valor de mercado del producto.
- Los costes generales vinculados a los gastos contemplados anteriormente, tales como honorarios de arquitectos, ingenieros y asesores, honorarios relativos al asesoramiento sobre la sostenibilidad económica y medioambiental, incluidos los estudios de viabilidad. Los estudios de viabilidad seguirán considerándose gastos subvencionables, aun cuando, atendiendo a su resultado, no se efectúen gastos contemplados en los puntos anteriores.

Será elegible la compra de terreno donde se desarrollarán las inversiones necesarias para el desarrollo, modernización o adaptación de la agricultura en el marco de la presente operación con las limitaciones establecidas en el artículo 69.3 apartado b) del Reglamento (UE) nº 1303/2013 del Parlamento Europeo y del Consejo de 17 de diciembre de 2013.

De acuerdo al artículo 69.3.c) del Reglamento (UE) nº 1303/2013, el impuesto sobre el valor añadido vinculado a los gastos contemplados en los puntos anteriores no será subvencionable, excepto cuando no sea recuperable conforme a la legislación nacional sobre el IVA.

Se excluirán los gastos que no se ajustan a los fines de la operación, los no relacionados directamente con el servicio público, los no ajustados en su dimensionamiento y capacidad a las actividades a desarrollar, el material fungible, la maquinaria, equipamiento y materiales de segunda mano, los gastos corrientes, las tasas y licencias administrativas.

#### **8.2.4.3.9.6. Condiciones de admisibilidad**

##### **Texto del marco nacional (2014ES06RDNF001 - v5.1 - Adoptado por la CE):**

Con carácter general sólo podrán optar a la ayuda aquellas inversiones que cumplan los siguientes requisitos:

- No estén dirigidas al comercio minorista en destino, salvo que la comercialización la realicen las organizaciones de productores o sus entidades vinculadas, de los productos de sus propios asociados o de otros productores no asociados.

- Respondan a una necesidad estructural o territorial según el análisis DAFO del programa.

#### **Información adicional para el texto aplicable del marco nacional**

- Las actuaciones de esta operación deben ubicarse y tener relación directa con las zonas rurales.
- Aquellas actuaciones que sean financiadas con programas financiados por otros fondos europeos -por ejemplo FEDER- no podrán ser financiados a través de esta operación.
- Aportación de una memoria técnica en la que se justifique de manera adecuada el coste del proyecto o inversión y se analicen los beneficios de la actuación sobre la agricultura, agroindustria, ganadería, el sector forestal o el medio ambiente.
- En el caso de modernización de maquinaria u otros equipos al objeto de mejorar la eficiencia energética se deberá acreditar la mejora del equipo desde el punto de vista que se pretende alcanzar.
- Los proyectos de inversión que puedan tener efectos sobre el medio ambiente, irán precedidos de una evaluación de impacto ambiental de conformidad con la normativa sectorial de aplicación en cada caso.

#### **8.2.4.3.9.7. Principios relativos al establecimiento de criterios de selección**

##### **Texto del marco nacional (2014ES06RDNF001 - v5.1 - Adoptado por la CE):**

Las comunidades autónomas podrán establecer en sus programas de desarrollo rural los criterios de selección de las solicitudes de ayuda a las inversiones de transformación y comercialización. Dichos criterios deberán justificarse en función del análisis DAFO, la estrategia del PDR, y los objetivos de la medida.

#### **Información adicional para el texto aplicable del marco nacional**

Los criterios de selección podrán estar relacionados con:

- a) Medios técnicos disponibles para el desarrollo de la actuación.
- b) Recursos humanos disponibles para el desarrollo de la actuación atendiendo a su vez a criterios específicos, tales como:
  - Paridad entre mujer/ hombre en los equipos que den soporte al proyecto.
  - Incorporación de jóvenes, sin experiencia laboral previa, al proyecto contribuyendo así a la generación de empleo en este sector de la población.
  - Iniciativas con Formación Profesional Dual.
  - Proyectos en áreas de influencia socioeconómica de espacios naturales protegidos.
  - Proyectos en áreas alejadas de los centros de población principales (a más de 50 Km. de un núcleo de más de 25.000 habitantes).
- c) Superficie afectada por la implantación del proyecto en relación al sector beneficiario, priorizándose aquellos que se destinen al olivar.
- d) Entorno científico-tecnológico de ubicación del proyecto.
- e) Inversiones que fomenten y contribuyan a la mejora y avances tecnológicos en el control de la calidad, priorizándose los del sector oleícola.
- f) El diseño y puesta en marcha de plataformas virtuales.
- g) Grado de compromiso medioambiental. Se valorarán las mejoras que se pretenden conseguir en materia de sostenibilidad medioambiental.

h) Disponibilidad de certificación o acreditación de calidad.

#### 8.2.4.3.9.8. Importes y porcentajes de ayuda

##### **Texto del marco nacional (2014ES06RDNF001 - v5.1 - Adoptado por la CE):**

La ayuda se limitará a los porcentajes máximos de ayuda establecidos en el anexo II del Reglamento (UE) nº 1305/2013, de Desarrollo Rural (FEADER).

Esos porcentajes máximos podrán incrementarse en un 20% siempre que el máximo de la ayuda combinada no sea superior al 90%, en el caso de operaciones subvencionadas en el marco de la AEI o de aquellas relacionadas con una unión de organizaciones de productores.

##### **Información adicional para el texto aplicable del marco nacional**

Conforme a lo establecido en el Anexo II del Reglamento (UE) nº 1305/2013 del Parlamento Europeo y del Consejo de 17 de diciembre de 2013, la ayuda pública será del 100% del gasto elegible de la inversión.

#### 8.2.4.3.9.9. Verificabilidad y controlabilidad de las medidas o los tipos de operaciones

##### **8.2.4.3.9.9.1. Riesgo (s) en la aplicación de las medidas**

##### **Texto del marco nacional (2014ES06RDNF001 - v5.1 - Adoptado por la CE):**

No se contempla en el Marco Nacional de Desarrollo Rural.

##### **Información adicional para el texto aplicable del marco nacional**

No procede.

##### **8.2.4.3.9.9.2. Acciones de mitigación**

##### **Texto del marco nacional (2014ES06RDNF001 - v5.1 - Adoptado por la CE):**

No se contempla en el Marco Nacional de Desarrollo Rural.

##### **Información adicional para el texto aplicable del marco nacional**

No procede.

##### **8.2.4.3.9.9.3. Evaluación global de la medida**

##### **Texto del marco nacional (2014ES06RDNF001 - v5.1 - Adoptado por la CE):**

No se contempla en el Marco Nacional de Desarrollo Rural.

##### **Información adicional para el texto aplicable del marco nacional**

#### 8.2.4.3.9.10. Metodología de cálculo del importe o porcentaje de ayuda, en su caso

##### **Texto del marco nacional (2014ES06RDNF001 - v5.1 - Adoptado por la CE):**

No se contempla en el Marco Nacional de Desarrollo Rural.

##### **Información adicional para el texto aplicable del marco nacional**

En el caso de reembolso de los costes elegibles (letra a del artículo 67.1a del Reglamento (UE) nº 1303/2013 del Parlamento Europeo y del Consejo de 17 de diciembre de 2013), no será necesario realizar un cálculo de la ayuda.

#### 8.2.4.3.9.11. Información específica de la operación

##### **Definición de inversiones no productivas**

Texto del marco nacional (2014ES06RDNF001 - v5.1 - Adoptado por la CE):

No procede.

Información adicional para el texto aplicable del marco nacional

Se entiende por inversiones no productivas aquellas que no inciden de forma directa en los procesos productivos de la explotación.

#### **Definición de inversiones colectivas**

Texto del marco nacional (2014ES06RDNF001 - v5.1 - Adoptado por la CE):

No se contempla en el Marco Nacional de Desarrollo Rural.

Información adicional para el texto aplicable del marco nacional

Se entiende por inversión colectiva la reunión de aportaciones de una multitud de solicitantes inversores que se invierten de forma conjunta en un proyecto concreto de inversión en activos físicos, realizándose el reparto en función a la proporcionalidad establecida por ellos.

#### **Definición de proyectos integrados**

Texto del marco nacional (2014ES06RDNF001 - v5.1 - Adoptado por la CE):

No se contempla en el Marco Nacional de Desarrollo Rural.

Información adicional para el texto aplicable del marco nacional

Se entiende por proyecto integrado un proyecto global que integra varias áreas relacionadas entre sí y que corresponden a distintas medidas de actuación, pudiendo recibir ayudas en virtud de más de una medida.

#### **Definición e identificación de las zonas Natura 2000 y otras zonas de elevado valor natural subvencionables**

Texto del marco nacional (2014ES06RDNF001 - v5.1 - Adoptado por la CE):

No procede.

Información adicional para el texto aplicable del marco nacional

**Descripción del objetivo del apoyo a las explotaciones agrarias en conformidad con el análisis DAFO realizado en relación con la prioridad mencionada en el apartado 2 del artículo 5 del Reglamento (UE) nº 1305/2013**

Texto del marco nacional (2014ES06RDNF001 - v5.1 - Adoptado por la CE):

No procede.

Información adicional para el texto aplicable del marco nacional

**Lista de nuevos requisitos impuestos por la legislación de la Unión para cuyo cumplimiento pueda concederse ayuda de conformidad con el artículo 17, apartado 6, del Reglamento (UE) nº 1305/2013**

Texto del marco nacional (2014ES06RDNF001 - v5.1 - Adoptado por la CE):

No procede.

Información adicional para el texto aplicable del marco nacional

**Si procede, normas mínimas de eficiencia energética a que se refiere el artículo 13, letra c), del Reglamento Delegado (UE) nº 807/2014**

Texto del marco nacional (2014ES06RDNF001 - v5.1 - Adoptado por la CE):

No se contempla en el Marco Nacional de Desarrollo Rural.

Información adicional para el texto aplicable del marco nacional

**Si procede, definición de los umbrales a que se refiere el artículo 13, letra e), del Reglamento Delegado (UE) nº 807/2014**

Texto del marco nacional (2014ES06RDNF001 - v5.1 - Adoptado por la CE):

No se contempla en el Marco Nacional de Desarrollo Rural.

Información adicional para el texto aplicable del marco nacional

---

#### 8.2.4.3.10. Inversiones destinadas a la mejora de Infraestructuras Verdes para el desarrollo sostenible de las Zonas Rurales (4.4.2)

##### Submedida:

- **4.4. Apoyo a las inversiones no productivas vinculadas al cumplimiento de objetivos agroambientales y climáticos**

##### 8.2.4.3.10.1. Descripción del tipo de operación

#### Operación 4.4.2. Inversiones destinadas a la mejora de Infraestructuras Verdes para el desarrollo sostenible de las Zonas Rurales

La sostenibilidad ambiental de los ecosistemas rurales, las explotaciones agrícolas y las empresas rurales es uno de los problemas con los que se enfrenta el mundo rural andaluz. Los objetivos agroambientales y en materia de clima que establece el Reglamento (UE) nº 1305/2013 se relacionan, entre otras cosas, a la mejora del estado de conservación de la biodiversidad de especies y hábitats, su conectividad ecológica y refuerzo del carácter de utilidad pública de una zona Natura 2000 u otros sistemas de alto valor natural.

Existe una alta demanda social e institucional sobre los caminos agrarios como pilar básico en el desarrollo rural y elemento para la cohesión social y territorial. Para cubrir esta demanda es necesaria la mejora de la red de vías pecuarias, a fin de dotar a las áreas rurales de una verdadera Red de Infraestructuras Verdes, destinada a los transportes lentos y a los no motorizado, de medio y largo recorrido, que mejore la interconexión de la población con su entorno natural y etnográfico y que potencie la conservación de la biodiversidad que albergan.

A su vez, la creación de esta red viaria articulada de baja velocidad contribuirá a una disminución de la contaminación sonora y atmosférica en el medio rural, mediante la creación de caminos verdes, no asfaltados, que además vendrán asociados al desarrollo de programas de movilidad sostenible en ámbitos rurales que contribuirán a la mitigación del cambio climático.

Dentro de esta operación se van a realizar, entre otras, las siguientes actuaciones:

- Inversiones para la mejora y recuperación de vías pecuarias.
- Mejora de la red de vías pecuarias y otras infraestructuras rurales para su adaptación como red de comunicación rural. El objetivo de esta actuación es la recuperación y acondicionamiento de parte de la red de vías pecuarias aumentando su valor paisajístico, potenciando su biodiversidad y favoreciendo su uso público. Así mismo se potenciarán las vías pecuarias como infraestructuras verdes en el sentido descrito de comunicación rural.

##### 8.2.4.3.10.2. Tipo de ayuda

Las formas de ayuda serán las contempladas en el artículo 67, apartado 1.a) del Reglamento (UE) nº 1303/2013, es decir, reembolso de costes subvencionables.

##### 8.2.4.3.10.3. Enlaces a otra legislación

Las normas estatales y autonómicas de aplicación relacionadas con la operación son:

- Ley 42/2007, de 13 de diciembre, del Patrimonio Natural y de la Biodiversidad.
- Ley 3/95, de 23 de marzo, de Vías Pecuarias.
- Decreto 155/98, 21 de julio por el que se aprueba el Reglamento de Vías Pecuarias, de la Comunidad Autónoma de Andalucía.
- Las actuaciones que se realicen en el ámbito de esta operación se ajustarán a lo indicado en el artículo 65

del Reglamento (UE) nº 1303/2013 referido a la subvencionalidad de las actuaciones. También se atenderán a las especificaciones del artículo 9 del Reglamento (UE) nº 1307/2013 sobre las condiciones para ser considerado agricultor activo.

- Las inversiones que se realicen en la operación se atenderán a lo dispuesto en el artículo 45 del Reglamento (UE) nº 1305/2013, así como el artículo 13 del Reglamento Delegado (UE) nº 807/2014.

#### 8.2.4.3.10.4. Beneficiarios

Administración regional.

#### 8.2.4.3.10.5. Costes subvencionables

Los costes subvencionables en esta medida serán los siguientes:

- Acondicionamientos de firmes de vías pecuarias.
- Actuaciones de mejora paisajística en vías pecuarias.
- Tratamientos selvícolas para la recuperación y acondicionamiento de las vías pecuarias.
- Los costes generales vinculados a los gastos contemplados en los puntos anteriores, tales como honorarios de arquitectos, ingenieros y asesores, honorarios relativos al asesoramiento sobre la sostenibilidad económica y medioambiental, incluidos los estudios de viabilidad y redacción de proyecto, sin excluir la ineludible realización de trabajos técnicos para la recuperación jurídica del dominio público pecuario, en caso de ser necesario, como fase previa a la mejora de la red de vías pecuarias.

#### 8.2.4.3.10.6. Condiciones de admisibilidad

- Localización de la actividad en zonas rurales según lo dispuesto en el presente Reglamento.
- Remisión de un compromiso de sometimiento a los procedimientos de prevención ambiental que le sean de aplicación.

#### 8.2.4.3.10.7. Principios relativos al establecimiento de criterios de selección

Dependiendo del tipo de actuación de que se trate podrán establecerse criterios de selección relacionados con:

- Proyectos en áreas de influencia socioeconómica de espacios naturales protegidos.
- Proyectos en áreas alejadas de los centros de población principales.
- Prioridad de Uso Ganadero por el Plan de Ordenación y Recuperación de Vías Pecuarias.
- Ubicación e interconexión en Espacios Naturales Protegidos, incluidas las zonas natura 2000 o en sus inmediaciones, con la creación y conservación de corredores verdes mediante la mejora de vías pecuarias, favoreciendo su preservación y funcionalidad, e integrándolas de forma coherente en los diversos usos territoriales.
- Estar incluida en Zonas con limitaciones naturales o estar catalogado como municipio desfavorecido por el Programa de Desarrollo Rural de Andalucía.
- Representen conectividad entre poblaciones o espacios naturales protegidos o de interés agroganadero.
- Las actuaciones que se realicen en el ámbito de esta operación se ajustarán a lo indicado en el artículo 65 del Reglamento (UE) nº 1303/2013 referido a la subvencionalidad de las actuaciones. También se atenderán a las especificaciones del artículo 9 del Reglamento (UE) nº 1307/2013 sobre las condiciones para ser considerado agricultor activo.



- Las inversiones que se realicen en la operación se atenderán a lo dispuesto en el artículo 45 del Reglamento (UE) nº 1305/2013, así como el artículo 13 del Reglamento Delegado (UE) nº 807/2014.

#### 8.2.4.3.10.8. Importes (aplicables) y porcentajes de ayuda

La intensidad de la ayuda tendrá un importe del 100% del gasto elegible.

#### 8.2.4.3.10.9. Verificabilidad y controlabilidad de las medidas o los tipos de operaciones

##### 8.2.4.3.10.9.1. Riesgo(s) en la aplicación de las medidas

Véase apartado general de riesgos en la aplicación de la Medida 4 (8.2.4.4.1).

##### 8.2.4.3.10.9.2. Acciones de mitigación

Véase apartado general de acciones de mitigación en la aplicación de la Medida 4 (8.2.4.4.2).

##### 8.2.4.3.10.9.3. Evaluación global de la medida

La información se encuentra reflejada en los apartados anteriores referidos a la Verificabilidad y controlabilidad de la operación.

#### 8.2.4.3.10.10. Metodología de cálculo del importe o el porcentaje de ayuda, en su caso

En el caso de reembolso de costes subvencionables del artículo 67 letra a) del Reglamento (UE) nº 1303/2013, no será necesario realizar un cálculo de la ayuda.

#### 8.2.4.3.10.11. Información específica de la operación

##### **Definición de inversiones no productivas**

Véase apartado general de Información específica de la medida, en su caso de la Medida 4 (8.2.4.6).

##### **Definición de inversiones colectivas**

Véase apartado general de Información específica de la medida, en su caso de la Medida 4 (8.2.4.6).

##### **Definición de proyectos integrados**

Véase apartado general de Información específica de la medida, en su caso de la Medida 4 (8.2.4.6).

##### **Definición e identificación de las zonas Natura 2000 y otras zonas de elevado valor natural subvencionables**

Véase apartado general de Información específica de la medida, en su caso de la Medida 4 (8.2.4.6).

A efectos de esta operación se entenderá por Espacio Natural Protegido el área de influencia socioeconómica, tal como las define el artículo 38 de la Ley 42/2007, de 13 de diciembre, del Patrimonio Natural y de la Biodiversidad, de los espacios naturales ubicados en el territorio de la Comunidad Autónoma de Andalucía que gocen de un régimen especial de protección en virtud de normativa autonómica, estatal y comunitaria o convenios y normativas internacionales.

##### **Descripción del objetivo del apoyo a las explotaciones agrarias en conformidad con el análisis DAFO realizado en relación con la prioridad mencionada en el apartado 2 del artículo 5 del Reglamento (UE) nº 1305/2013**

No aplica.

##### **Lista de nuevos requisitos impuestos por la legislación de la Unión para cuyo cumplimiento pueda concederse ayuda de conformidad con el artículo 17, apartado 6, del Reglamento (UE) nº 1305/2013**

Véase apartado general de Información específica de la medida, en su caso de la Medida 4 (8.2.4.6).

**Cuando proceda, normas mínimas de eficiencia energética a que se refiere el artículo 13, letra c), del Reglamento Delegado (UE) nº 807/2014**

No aplica.

**Cuando proceda, definición de los umbrales a que se refiere el artículo 13, letra e), del Reglamento Delegado (UE) nº 807/2014**

No aplica.

---

#### 8.2.4.3.11. Apoyo a inversiones no productivas para la mejora de la sostenibilidad ambiental en los Espacios Naturales Protegidos (4.4.5)

##### Submedida:

- **4.4. Apoyo a las inversiones no productivas vinculadas al cumplimiento de objetivos agroambientales y climáticos**

##### 8.2.4.3.11.1. Descripción del tipo de operación

#### Operación 4.4.5. Apoyo a inversiones no productivas para la mejora de la sostenibilidad ambiental en los Espacios Naturales Protegidos.

La sostenibilidad ambiental de los ecosistemas rurales, las explotaciones agrícolas y las empresas rurales es uno de los problemas con los que se enfrenta el mundo rural andaluz. Los objetivos agroambientales y en materia de clima que establece el Reglamento (UE) nº 1305/2013 se relacionan, entre otras cosas, a la mejora del estado de conservación de la biodiversidad de especies y hábitats, su conectividad ecológica y refuerzo del carácter de utilidad pública de una zona Natura 2000 u otros sistemas de alto valor natural.

A través de esta operación se apoyará la realización de las inversiones no productivas que contribuyan a cumplir con el objetivo de mejora de sostenibilidad de las actividades desarrolladas en el ámbito de los espacios naturales protegidos y sus áreas de influencia socioeconómica. Esto incluirá actuaciones de señalización dirigidas a facilitar el reconocimiento sobre el terreno de los límites de estos espacios e interpretar sus valores naturales, lo que es imprescindible para compatibilizar las actividades económicas con la conservación. Se subvencionará la ejecución de los programas de actuaciones de las explotaciones agrarias y empresas rurales acogidas a sistemas de certificación de la calidad de sus productos y servicios, como la marca Parque Natural de Andalucía, o de las adheridas a la Carta Europea de Turismo Sostenible.

Para la mejora del comportamiento ambiental y climático de las empresas y explotaciones rurales también se apoyarán inversiones centradas en la construcción, mejora y adecuación de pequeñas infraestructuras o equipamientos que tengan un impacto positivo claro en el comportamiento ambiental y climático de empresas y explotaciones (obras que contribuyan significativamente a mejorar el balance energético de las explotaciones, mejora de viales de acceso privado, así como otras infraestructuras rurales que faciliten la utilización sostenible de los recursos naturales).

Dentro de esta operación se van a realizar, entre otras, las siguientes actuaciones:

- Ayudas no productivas para la mejora de la sostenibilidad ambiental de las actividades productivas en los Espacios Naturales Protegidos y su área de influencia socioeconómica.
- Ayudas para favorecer la construcción, mejora y adecuación de pequeñas infraestructuras o equipamientos que tengan un impacto positivo en el comportamiento ambiental y climático de empresas y explotaciones sin que supongan una mejora productiva significativa para empresas y explotaciones.
- Inversiones no productivas para la señalización del patrimonio natural en espacios protegidos, incluida la red Natura 2000.

##### 8.2.4.3.11.2. Tipo de ayuda

Las formas de ayuda serán las contempladas en el artículo 67, apartado 1.a) del Reglamento (UE) nº 1303/2013, es decir, reembolso de costes subvencionables.

##### 8.2.4.3.11.3. Enlaces a otra legislación

Las normas estatales y autonómicas de aplicación relacionadas con la operación son:

- Ley 42/2007, de 13 de diciembre, del Patrimonio Natural y de la Biodiversidad.
- Ley 2/89, de 18 de julio, de Inventario de Espacios Naturales Protegidos de Andalucía.
- Orden de 15 de diciembre de 2004, por la que se regula el Régimen Jurídico y el Procedimiento de Concesión de la Licencia de Uso de la marca Parque Natural de Andalucía.
- Ley 7/2007, de 9 de julio, de gestión integrada de la calidad ambiental de Andalucía.

Las actuaciones que se realicen en el ámbito de esta operación se ajustarán a lo indicado en el artículo 65 del Reglamento (UE) nº 1303/2013 referido a la subvencionalidad de las actuaciones. También se atenderán a las especificaciones del artículo 9 del Reglamento (UE) nº 1307/2013 sobre las condiciones para ser considerado agricultor activo.

Las inversiones que se realicen en la operación se atenderán a lo dispuesto en el artículo 45 del Reglamento (UE) nº 1305/2013, así como el artículo 13 del Reglamento Delegado (UE) nº 807/2014.

#### 8.2.4.3.11.4. Beneficiarios

- Agricultores o grupos de agricultores, empresas, entidades públicas, administradores de tierra, cooperativas.
- Para las actuaciones relativas a la sostenibilidad de las actividades productivas en los Espacios Naturales Protegidos y su área de influencia socioeconómica los beneficiarios deberán encontrarse en dichas zonas y estar en un proceso de inclusión de una marca de calidad como la marca Parque Natural de Andalucía, o como alguna de las adheridas a la Carta Europea de Turismo Sostenible.

#### 8.2.4.3.11.5. Costes subvencionables

Los costes subvencionables en esta medida serán los siguientes:

- La construcción, adquisición, incluyendo leasing, o mejora de bienes inmuebles.
- La compra o arrendamiento-compra de nueva maquinaria y equipo, hasta el valor de mercado del activo.
- Las actuaciones de señalización de espacios protegidos.
- Los costes generales vinculados a los gastos contemplados en los puntos anteriores, tales como honorarios de arquitectos, ingenieros y asesores, honorarios relativos al asesoramiento sobre la sostenibilidad económica y medioambiental, incluidos los estudios de viabilidad.
- Las inversiones intangibles, adquisición o desarrollo de programas informáticos y adquisiciones de patentes, licencias, derechos de autor, marcas registradas.

#### 8.2.4.3.11.6. Condiciones de admisibilidad

- Realización de inversiones que no incidan de forma directa en los procesos productivos de la explotación agrícola o las empresas rurales.
- Localización de la actividad en zonas rurales según lo dispuesto en el presente Reglamento.
- Remisión de un compromiso de sometimiento a los procedimientos de prevención ambiental que le sean de aplicación.

#### 8.2.4.3.11.7. Principios relativos al establecimiento de criterios de selección

Dependiendo del tipo de actuación de que se trate podrán establecerse criterios de selección relacionados con:

- Proyectos en áreas de influencia socioeconómica de espacios naturales protegidos.

- Proyectos en áreas alejadas de los centros de población principales.
- Posesión de certificaciones de buenas prácticas ambientales.
- Superficie agraria o forestal dentro del ámbito de un Plan de Recuperación de Especies Amenazadas.
- Actuaciones recogidas por planes de ordenación o planes de desarrollo sostenible de espacios naturales protegidos.
- Prioridad de Uso Ganadero por el Plan de Ordenación y Recuperación de Vías Pecuarias.
- Ubicación en Espacios Naturales Protegidos, incluidas las zonas natura 2000 o en sus inmediaciones.
- Estar incluida en Zonas con limitaciones naturales definidas en el Programa de Desarrollo Rural de Andalucía.

Las actuaciones que se realicen en el ámbito de esta operación se ajustarán a lo indicado en el artículo 65 del Reglamento (UE) nº 1303/2013 referido a la subvencionalidad de las actuaciones. También se atenderán a las especificaciones del artículo 9 del Reglamento (UE) nº 1307/2013 sobre las condiciones para ser considerado agricultor activo.

Las inversiones que se realicen en la operación se atenderán a lo dispuesto en el artículo 45 del Reglamento (UE) nº 1305/2013, así como el artículo 13 del Reglamento Delegado (UE) nº 807/2014.

#### 8.2.4.3.11.8. Importes (aplicables) y porcentajes de ayuda

La intensidad de la ayuda tendrá un importe del 100% del gasto elegible.

#### 8.2.4.3.11.9. Verificabilidad y controlabilidad de las medidas o los tipos de operaciones

##### 8.2.4.3.11.9.1. Riesgo(s) en la aplicación de las medidas

Véase apartado general de riesgos en la aplicación de la Medida 4 (8.2.4.4.1).

##### 8.2.4.3.11.9.2. Acciones de mitigación

Véase apartado general de acciones de mitigación en la aplicación de la Medida 4 (8.2.4.4.2).

##### 8.2.4.3.11.9.3. Evaluación global de la medida

La información se encuentra reflejada en los apartados anteriores referidos a la Verificabilidad y controlabilidad de la operación.

#### 8.2.4.3.11.10. Metodología de cálculo del importe o el porcentaje de ayuda, en su caso

En el caso de reembolso de costes subvencionables del artículo 67 letra a) del Reglamento (UE) nº 1303/2013, no será necesario realizar un cálculo de la ayuda.

#### 8.2.4.3.11.11. Información específica de la operación

##### **Definición de inversiones no productivas**

Véase apartado general de Información específica de la medida, en su caso de la Medida 4 (8.2.4.6).

##### **Definición de inversiones colectivas**

Véase apartado general de Información específica de la medida, en su caso de la Medida 4 (8.2.4.6).

##### **Definición de proyectos integrados**

Véase apartado general de Información específica de la medida, en su caso de la Medida 4 (8.2.4.6).

**Definición e identificación de las zonas Natura 2000 y otras zonas de elevado valor natural subvencionables**

Véase apartado general de Información específica de la medida, en su caso de la Medida 4 (8.2.4.6).

A efectos de esta operación se entenderá por Espacio Natural Protegido el área de influencia socioeconómica, tal como las define el artículo 38 de la Ley 42/2007, de 13 de diciembre, del Patrimonio Natural y de la Biodiversidad, de los espacios naturales ubicados en el territorio de la Comunidad Autónoma de Andalucía que gocen de un régimen especial de protección en virtud de normativa autonómica, estatal y comunitaria o convenios y normativas internacionales.

**Descripción del objetivo del apoyo a las explotaciones agrarias en conformidad con el análisis DAFO realizado en relación con la prioridad mencionada en el apartado 2 del artículo 5 del Reglamento (UE) nº 1305/2013**

No aplica.

**Lista de nuevos requisitos impuestos por la legislación de la Unión para cuyo cumplimiento pueda concederse ayuda de conformidad con el artículo 17, apartado 6, del Reglamento (UE) nº 1305/2013**

Véase apartado general de Información específica de la medida, en su caso de la Medida 4 (8.2.4.6).

**Cuando proceda, normas mínimas de eficiencia energética a que se refiere el artículo 13, letra c), del Reglamento Delegado (UE) nº 807/2014**

No aplica.

**Cuando proceda, definición de los umbrales a que se refiere el artículo 13, letra e), del Reglamento Delegado (UE) nº 807/2014**

No aplica.

---

## 8.2.4.4. Verificabilidad y controlabilidad de las medidas o los tipos de operaciones

### 8.2.4.4.1. Riesgo(s) en la aplicación de las medidas

#### Texto del marco nacional (2014ES06RDNF001 – v5.1 - Adoptado por la CE):

No se contempla en el marco nacional.

#### Información adicional para el texto aplicable del Marco Nacional:

A nivel comunitario se han identificado una serie de riesgos asociados a esta tipología de operaciones que se relacionan a continuación:

#### **R1. Condiciones para ser beneficiario**

- Ausencia de una adecuada concurrencia, transparencia y publicidad en la convocatoria de las ayudas.
- Desconocimiento por parte del beneficiario final acerca de sus obligaciones.

#### **R2. Moderación de costes**

- Deficiencias en los controles administrativos para garantizar la moderación de costes, principalmente debido de una falta de pista de auditoría de las comprobaciones efectuadas.
- Falta de claridad en las bases reguladoras sobre los compromisos que adquiere el beneficiario para acreditar ante la administración la moderación de los costes de la actuación propuesta.

#### **R3. Sistemas de control**

- Carencias en las bases reguladoras, al no ser requerida a los beneficiarios determinada documentación necesaria para poder realizar correctamente los controles.
- Falta de detalle en los procedimientos respecto de las comprobaciones a realizar para garantizar un adecuado control de los requisitos y compromisos recogidos en las bases reguladoras.
- Ausencia de pista de auditoría de las comprobaciones efectuadas en cada fase del procedimiento de control.
- Carencia de una formación adecuada para la correcta ejecución de determinadas verificaciones.
- Falta de comprobaciones sistemáticas sobre la veracidad de los efectivos y cuentas declaradas por el solicitante para cumplir con los requisitos de admisibilidad de las ayudas, especialmente en el caso de las PYMEs.

#### **R7. Selección de beneficiarios**

- Existencia de criterios de selección ambiguos, o bien, difícilmente verificables y controlables.
- Establecimiento de un número excesivo de criterios de priorización, algunos no vinculados con el logro de los objetivos perseguidos en el Programa, que dificultan la verificación del cumplimiento de los mismos, así como otros sin valor real a la hora de priorizar solicitudes de ayuda.
- Ausencia de criterios de selección dirimentes, aplicables en caso de empate de puntos tras la aplicación de los criterios principales.
- Existencia de criterios de selección asociados a obligaciones que adquiere el beneficiario, cuyo control debe realizarse con posterioridad al momento de concesión de la ayuda, y cuyo incumplimiento podría suponer la no admisibilidad del solicitante como beneficiario de las ayudas.
- El prorrateo del presupuesto disponible entre todos los solicitantes de una convocatoria de ayudas conculca

el cumplimiento de una adecuada selección de operaciones.

#### **R8. Aplicaciones informáticas**

- Ausencia de herramientas TIC adecuadas que beneficien tanto la gestión de la Autoridad de Gestión, como los procedimientos del beneficiario.

#### **R9. Solicitudes de pago**

- Deficiencias en la cumplimentación y presentación de las solicitudes de pago por parte de los beneficiarios, así como en la documentación que acompaña a la misma, como es el caso de ausencia de información sobre el número de identificación de los equipos en las correspondientes facturas.
- Falta de correspondencia entre los costes aprobados y los gastos finalmente justificados y solicitados a pago.
- Limitada aplicación del principio de proporcionalidad de incumplimientos detectados durante los controles de la solicitud de pago.

Además de estos riesgos constatados por la Comisión, de la experiencia adquirida por el Organismo Pagador en el Marco de programación anterior, y principalmente a raíz de constataciones efectuadas por distintos Organismos de control, tanto comunitarios como nacionales, se han identificado determinados riesgos específicos que han sido tenidos en cuenta en el diseño de la medida:

#### **R4. Procedimientos de contratación pública**

- Ausencia de listas de control detalladas para el seguimiento de los procedimientos de contratación pública, y permitir una adecuada pista de auditoría de los controles efectuados.
- Falta de formación especializada para el diseño, desarrollo y control de los procedimientos de contratación pública.
- Inexistencia de un procedimiento adecuado para la aplicación de reducciones y sanciones por incumplimientos de las normas de contratación pública.

#### **8.2.4.4.2. Acciones de mitigación**

##### **Texto del marco nacional (2014ES06RDNF001 – v5.1 - Adoptado por la CE):**

No se contempla en el Marco Nacional.

##### **Información adicional para el texto aplicable del Marco Nacional:**

Los riesgos anteriormente enumerados se han tenido en cuenta en el diseño de la medida, en especial de cara a garantizar la verificabilidad y controlabilidad de los distintos requisitos y compromisos.

De forma previa a la publicación de las Bases que regulen estas ayudas, el Organismo Pagador continuará trabajando para garantizar que todos los aspectos contenidos en las mismas, permitan su adecuado control posterior.

Adicionalmente, estos aspectos también serán tenidos en cuenta en el diseño de los Manuales de Procedimientos y Planes de Controles desarrollados por las Unidades Gestoras.

Entre los mecanismos previstos para minimizar los riesgos identificados son:

#### **R1. Condiciones para ser beneficiario.**

- Al objeto de asegurar la concurrencia, transparencia, publicidad de las ayudas, se detallará con precisión las condiciones de admisibilidad que deben reunir los solicitantes para ser beneficiarios de estas ayudas a través de la correspondiente Orden de Bases Regulatoras y de Convocatoria que se publicará en el BOJA.



- En las Bases Reguladoras se detallarán los compromisos que adquiere el beneficiario final, así como las posibles consecuencias de un incumplimiento de los mismos.
- Al objeto de evitar el riesgo de solapamiento entre las distintas operaciones detalladas en la submedida 4.1, podrán regularse todas ellas en un mismo desarrollo normativo, a excepción de la operación número 3, que por distintas sinergias existentes con la submedida 4.3, podrá convocarse simultáneamente a esta submedida. Todo ello, sin perjuicio de que en caso de que el desarrollo sea mediante normas o convocatorias independientes, se realizarán los cruces correspondientes entre las distintas operaciones.

### **R2. Moderación de costes.**

- Se detallará en las Bases Reguladoras la documentación que debe presentar el beneficiario para acreditar la moderación de costes.
- Durante los controles administrativos de la solicitud de ayuda, así como en el control administrativo de la solicitud de pago, se verificará la moderación de los costes con el fin de garantizar que los mismos son acordes a los valores reales del mercado. De las comprobaciones efectuadas se dejará adecuada pista de auditoría.
- No será necesario verificar la moderación de costes citada en el control administrativo de la solicitud de pago en los casos en los que las bases reguladoras prevean la realización de la misma en la fase de resolución de la ayuda mediante la comparación entre distintos proveedores para un mismo solicitante y/o comparación con un universo lo suficientemente amplio de inversiones iguales.

### **R3. Sistemas de verificación y control.**

- En las Bases Reguladoras se especificará la documentación que deberá aportar el beneficiario para que la Unidad gestora pueda llevar a cabo todas las verificaciones necesarias sobre las solicitudes presentadas, y en especial la relacionada con la admisibilidad del beneficiario, subvencionabilidad de la inversión, moderación de costes, doble financiación, fiabilidad del solicitante, y modificación de inversiones previstas. Igualmente, se requerirá al beneficiario que aporte un nivel de detalle adecuado en su solicitud.

#### **Actuaciones adicionales específicas en la operación 4.3.1:**

Se comprobará que se cumplen todas las condiciones de admisibilidad de la operación 4.3.1 expuestas en el Apartado 8.2.4.3.6.6”.

### **R7. Selección de beneficiarios.**

- Para garantizar la transparencia de los criterios de selección definidos, tanto estos como su metodología de aplicación se establecerán en las correspondientes Bases reguladoras.
- Los criterios de selección ponderados se incluirán en el documento “Criterios de Selección” una vez que esté aprobado el Programa que deberán ser aprobados por la Autoridad de Gestión y presentados al Comité de Seguimiento, respetarán, en todo caso, la legislación autonómica y nacional aplicable y los criterios del Marco Nacional.

### **R8. Aplicaciones informáticas**

- Para la gestión de esta medida se contará con una aplicación informática que posibilite el seguimiento y control de los expedientes, con implementación en la misma de todos los controles que sean posibles y que se encuentren relacionados en los distintos Manuales de gestión, comprendiendo desde la fase de solicitud de la ayuda, solicitud de pago y control sobre el terreno.
- Difusión interna y externa.

## **R 9. Solicitudes de pago**

- Se incrementará las actuaciones de formación y asesoramiento a los beneficiarios, de cara a garantizar una correcta cumplimentación de la solicitud de pago y evitar errores en las mismas.
- Se elaborarán modelos de “solicitud de pago” y “justificación de la inversión”, para facilitar la presentación de los mismos por parte de los beneficiarios.

En relación con otros aspectos de riesgo específicos identificados para esta medida durante el periodo de programación 07-13, se han adoptado las siguientes acciones de mitigación específicamente sobre las submedidas 4.3 y 4.4.

### **R4. Procedimiento de contratación pública.**

- Exigencia de un nivel mínimo de capacitación y conocimientos sobre contratación pública al personal técnico encargado de llevar a cabo los controles administrativos y sobre el terreno de estas ayudas, con la posibilidad de participación durante las actuaciones de control, especialmente las realizadas durante los controles sobre el terreno, de los Servicios específicos de Contratación de las Consejerías implicadas en la gestión y control de las ayudas.

#### **8.2.4.4.3. Evaluación global de la medida**

##### **Texto del marco nacional (2014ES06RDNF001 – v5.1 - Adoptado por la CE):**

No se contempla en el marco nacional.

Información adicional para el texto aplicable del marco nacional:

Este aspecto se indica en los apartados correspondientes de cada una de las operaciones que forman parte de esta medida.

Ver Anexo “Capítulo 8.2 Varias medidas- Informe de evaluación de la verificabilidad y controlabilidad de las medidas incluidas en el PDR 2014-2020”.

#### **8.2.4.5. Metodología de cálculo del importe o el porcentaje de ayuda, en su caso**

##### **Texto del marco nacional (2014ES06RDNF001 – v5.1 - Adoptado por la CE):**

No se contempla en el Marco Nacional.

##### **Información adicional para el texto aplicable del Marco Nacional:**

El cálculo de la ayuda se indica en el apartado correspondiente de cada una de las operaciones que forman parte de esta medida.

#### **8.2.4.6. Información específica de la medida**

##### **Definición de inversiones no productivas**

Inversiones no productivas: Aquellas que no inciden de forma directa en los procesos productivos de la explotación.

##### **Definición de inversiones colectivas**

Inversiones colectivas: Aquellas realizadas en activos físicos para uso en común que puedan dar servicio a dos o más explotaciones agrarias, deberán ser solicitadas por tantos agricultores como participes de la inversión en común existan, realizándose el reparto en función a la proporcionalidad establecida por ellos.

##### **Definición de proyectos integrados**

Proyectos Integrados: Aquellos que puedan recibir ayudas en virtud de más de una medida.

### **Definición e identificación de las zonas Natura 2000 y otras zonas de elevado valor natural subvencionables**

Zonas con limitaciones específicas naturales y de otro tipo contempladas en el artículo 32 del Reglamento FEADER: Las establecidas en base a la Directiva 75/268/CEE del Consejo.

Además, se entenderá por Espacio Natural Protegido el área de influencia socioeconómica, tal como las define el artículo 38 de la Ley 42/2007, de 13 de diciembre, del Patrimonio Natural y de la Biodiversidad, de los espacios naturales ubicados en el territorio de la Comunidad Autónoma de Andalucía que gocen de un régimen especial de protección en virtud de normativa autonómica, estatal y comunitaria o convenios y normativas internacionales.

### **Descripción del objetivo del apoyo a las explotaciones agrarias en conformidad con el análisis DAFO realizado en relación con la prioridad mencionada en el apartado 2 del artículo 5 del Reglamento (UE) nº 1305/2013**

No aplicable. La lógica de la intervención a nivel de medida se recoge en el apartado de descripción de la misma. También se recoge información específica de la lógica de intervención en el apartado de descripción de cada operación.

### **Lista de nuevos requisitos impuestos por la legislación de la Unión para cuyo cumplimiento pueda concederse ayuda de conformidad con el artículo 17, apartado 6, del Reglamento (UE) nº 1305/2013**

Cuando el derecho de la Unión Europea imponga nuevos requisitos a los agricultores se atenderá a lo establecido al art. 17(6) del Reglamento (UE) nº 1305/2013.

### **Cuando proceda, normas mínimas de eficiencia energética a que se refiere el artículo 13, letra c), del Reglamento Delegado (UE) nº 807/2014**

Serán de aplicación las normas de eficiencia energética aplicables en Andalucía, que se regulan a través de la Ley 2/2007, de 27 de marzo, y su desarrollo reglamentario articulado a través del Decreto 169/2011, de 31 de mayo, por el que se aprueba el Reglamento de Fomento de las Energías Renovables, el Ahorro y la Eficiencia Energética en Andalucía (modificado por Decreto 2/2013, de 15 de enero).

El mencionado Reglamento establece las obligaciones de uso energías renovables, ahorro y eficiencia energética que deberán cumplir las nuevas instalaciones industriales y otros centros de gran consumo energético de Andalucía, entre los que se encuentran las industrias alimentarias, agrarias, pecuarias, forestales, pesqueras y las instalaciones de bombeo de aguas, así como los existentes que sean objeto de ampliación, cuando ésta suponga un determinado aumento de su consumo previo de energía primaria. La información relevante en esta materia se refleja a nivel de operación.

### **Cuando proceda, definición de los umbrales a que se refiere el artículo 13, letra e), del Reglamento Delegado (UE) nº 807/2014**

No se apoya la bioenergía a través de las operaciones de esta medida.

## **8.2.4.7. Otras observaciones importantes pertinentes para comprender y aplicar la medida**

**Texto del marco nacional (2014ES06RDNF001 – v5.1 - Adoptado por la CE):**

### **OTROS ELEMENTOS COMUNES PARA INFRAESTRUCTURA PÚBLICA DE REGADÍOS:**

#### Comunicación al Organismo de Cuenca

Tras la decisión de otorgamiento de la ayuda, los beneficiarios de inversiones en infraestructuras de regadío deberán informar al Organismo de Cuenca competente, con copia al órgano de gestión, del título, finalidad y presupuesto del proyecto subvencionado por el FEADER, las masas de agua afectadas, los niveles de ahorro potencial y efectivo de

agua esperados, las fechas previstas de inicio y finalización de las obras, y cualquier otra información que permita relacionar la inversión con las previsiones del correspondiente Plan Hidrológico, especialmente en lo que se refiere al cumplimiento y ejecución del Programa de Medidas cuando la inversión esté contemplada en el mismo. En el caso de las Cuencas hidrográficas intercomunitarias la comunicación se realizará en el formato que establezca la Dirección General del Agua del del Ministerio de Transición Ecológica y Reto Demográfico (MITERD).

#### Programación sinérgica de otras medidas relacionadas con la de inversiones en infraestructuras de regadíos

Las infraestructuras hidráulicas no son capaces por sí solas de conseguir impactos sobre las áreas focales del FEADER identificadas para la medida, si no es a través de los cambios que inducen en las explotaciones agrícolas a las que suministran agua. Así pues, salvo que el PDR autonómico justifique su innecesariedad, cuando se programe esta medida, se programará también al menos en las medidas del Reglamento (UE) nº 1305/2013 de Desarrollo Rural (FEADER) que se señalan a continuación, introduciendo los elementos necesarios para promover su aplicación en las zonas de riego beneficiadas por la mejora o construcción de una infraestructura:

- Transferencia de conocimientos y actividades de información (artículo 14).
- Modernización de las explotaciones agrícolas (artículo 17.1.a).

En ambos casos, la finalidad será optimizar las repercusiones sobre el conjunto de Áreas Focales FEADER identificadas para la medida.

#### Indicadores específicos para las inversiones en infraestructuras de regadíos

La compleja realidad del regadío, sus múltiples influencias sobre otras políticas y las prioridades y objetivos de la UE en materia de desarrollo rural, ponen de manifiesto la necesidad de crear un exhaustivo listado de indicadores específicos relativos a las inversiones en infraestructuras públicas de regadío contempladas en el Marco Nacional, los cuales se reflejan en la tabla siguiente.

Estos indicadores se establecen en el Marco Nacional como elementos comunes para el conjunto de programas de desarrollo rural españoles. El objetivo que persiguen es facilitar la evaluación de las operaciones públicas de regadíos y de sus efectos sobre los distintos ámbitos de interés. Es previsible que los datos y su análisis sirvan para mejorar la futura programación de la submedida 4.3.

Todos los indicadores deben ser calculados para todas las operaciones de inversión en infraestructuras públicas de regadío incluidas en los PDR salvo que, de forma justificada, se estime que el cálculo del indicador no es pertinente para el caso estudiado.

Su cálculo es necesario para las actividades de evaluación de 2017, 2019 e informe de evaluación Ex - post de los programas.

Los indicadores se definen para la submedida sobre inversiones en infraestructuras públicas de regadío. A estos efectos, si el titular de la infraestructura de riego es o va a ser una comunidad de regantes, hay que considerar su naturaleza de corporación de derecho público en lo referente a distribución y administración del agua en el ámbito del Dominio Público Hidráulico<sup>2</sup>.

Sin embargo, estos indicadores no se definen para:

<sup>2</sup> Según artículo 199 del Real Decreto 849/1986, de 11 de abril, por el que se aprueba el Reglamento del Dominio Público Hidráulico que desarrolla los títulos preliminar, I, IV, V, VI, VII y VIII del texto refundido de la Ley de Aguas, aprobado por el Real Decreto Legislativo 1/2001, de 20 de julio: 1. Las Comunidades de Usuarios tienen el carácter de Corporaciones de Derecho Público adscritas al Organismo de cuenca, que velará por el cumplimiento de sus Estatutos u Ordenanzas y por el buen orden del aprovechamiento (art. 82.1 del TR LA). 2. Las Comunidades de Usuarios realizan, por mandato de la Ley y con la autonomía que en ella se les reconoce, las funciones de policía, distribución y administración de las aguas que tengan concedidas por la Administración.

- Proyectos de infraestructuras de riego de uso común a varias explotaciones pero de propiedad privada.
- Proyectos de mejora de explotaciones consistentes en mejora de instalaciones y equipos de riego que son o van a ser de naturaleza privada.
- Proyectos cuya elegibilidad haya sido decidida en el anterior periodo de programación.

Para poder cuantificar los efectos de la operación, se requiere calcular el valor del indicador antes del proyecto (estado inicial) y el valor previsto cuando el proyecto entre en funcionamiento y haya inducido los cambios esperados en las explotaciones (estado final) y comparar ambos:

- Si los indicadores son aditivos, el impacto se mide mediante la variación del indicador, es decir, restando al valor final obtenido tras la finalización del proyecto el valor inicial.
- Si los indicadores no son aditivos, el impacto se expresa indicando su valor antes y su valor después de la operación.

Para varios indicadores (por ejemplo VAB y empleo, entre otros) debe tenerse en cuenta que la finalización del proyecto no es suficiente para que éste induzca de forma inmediata los cambios esperados en las explotaciones pues para que esto ocurra, deben realizarse una serie de actuaciones posteriores al proyecto como pueden ser cambios en el sistema de riego, en el tipo de cultivo o en la demanda neta de agua, entre otros; en estos casos, los efectos que se espera induzca el proyecto no serán inmediatos tras su finalización y entrada en servicio, sino que requerirán un periodo para la acomodación de las explotaciones a la nueva situación que puede oscilar entre unos meses y varios años.

El proyecto en que se soporte técnicamente cada operación debe incluir en un anexo el detalle del cálculo de estos indicadores:

Cuando las inversiones se ejecuten por la autoridad de gestión o un organismo intermedio, es aconsejable que previamente el pliego de condiciones técnicas del servicio de redacción del proyecto incorpore el cálculo de estos indicadores como un contenido más del proyecto constructivo.

Cuando las inversiones se ejecuten por comunidades de regantes y vayan a ser subvencionadas por la autoridad de gestión o un organismo intermedio, es también aconsejable que las correspondientes bases reguladoras incorporen como condición de elegibilidad que las solicitudes incluyan, además de un proyecto, la documentación aneja de cálculo de estos indicadores.

TIPO DE INVERSIÓN	Indicadores específicos de la submedida sobre inversiones en infraestructuras públicas de regadío (para informes de ejecución 2017, 2019 y posteriores)
Modernización y/o Transformación	(1) Superficie de riego controlada con TIC: medidores del uso del agua en parcela (ha) (2) Superficie de riego controlada con TIC: sistemas inteligentes de telecontrol del riego (ha) (3) Superficie de riego controlada con TIC: sistemas inteligentes de fertirrigación (ha) (4) Superficie de riego controlada con TIC: con tarifas de la comunidad de regantes orientadas a la eficiencia en el uso del agua (ha) (5) Caracterización de las masas de agua afectadas: código, tipo, estado, presiones por extracciones y contaminación difusa. (6) Concentración de NO <sub>3</sub> en el punto de la red de seguimiento del estado de aguas subterráneas más representativo de la zona. (7) Consumo de energía de la infraestructura (MWh/año) (8) Energía renovable generada por instalaciones construidas con la finalidad de autoabastecer la infraestructura (MWh/año)
Modernización de infraestructuras preexistentes	(9) Superficie de regadío modernizada (ha) (10) Número de explotaciones afectadas por la modernización (nº) (11) Dimensión media de la superficie elemental de riego (ha/ nº hidrantes o toma) (12) Superficie regada según sistema de riego: gravedad, aspersion, localizado (ha) (13) Volumen de agua utilizado por campaña según sistema de riego (m <sup>3</sup> /ha/año) (14) Ahorro potencial de agua derivado de la modernización (m <sup>3</sup> /año a escala de infraestructura) (15) Parte del Ahorro potencial de agua destinado a consolidar regadío (m <sup>3</sup> /año, m <sup>3</sup> /ha.año) (16) Ahorro efectivo de agua derivado de la modernización (m <sup>3</sup> /año a escala de infraestructura) (17) Concesión de agua de la infraestructura (m <sup>3</sup> /año) (18) VAB (€/año, €/ha.año, €/m <sup>3</sup> ) Espacios Red Natura 2000 afectados por la modernización de infraestructuras: (19) Código y denominación (20) Efecto sobre el régimen hídrico del espacio Natura 2000 (m <sup>3</sup> /año y %)
Transformación de secano a regadío	(21) Superficie de secano transformada en regadío (ha) (22) Número de explotaciones afectadas por la transformación en regadío (nº) (23) Dimensión media de la superficie elemental de riego (superficie/ nº hidrantes o tomas) (24) VAB (€/año, €/ha.año, VAB <sub>regadío</sub> en €/m <sup>3</sup> ) (25) Empleo inducido por las transformaciones en regadío (UTA y UTA/100ha) Espacios Red Natura 2000 afectados por transformaciones en regadío: (26) Código y denominación (27) Superficie transformada en regadío dentro del espacio (ha) (28) Efecto sobre el régimen hídrico del espacio Natura 2000 (m <sup>3</sup> /año y %)

Indicadores de regadío

### Información adicional para el texto aplicable del marco nacional:

Se adjunta un Anexo con la Metodología para el establecimiento de ahorro de agua previstos PDR 2014-20120, para las submedidas 4.1 y 4.3 (Ver Anexo “Capítulo 8.2 Medida 4”).

## 8.2.5. M05: Reconstitución del potencial de producción agrícola dañado por desastres naturales y catástrofes e implantación de medidas preventivas adecuadas (art. 18)

### 8.2.5.1. Base jurídica

Artículo 18 del Reglamento (UE) nº 1305/2013 del Parlamento Europeo y del Consejo de 17 de diciembre de 2013, relativo a la ayuda al desarrollo rural a través del Fondo Europeo Agrícola de Desarrollo Rural (FEADER) y por el que se deroga el Reglamento (CE) nº 1698/2005 del Consejo.

### 8.2.5.2. Descripción general de la medida, incluido su razonamiento de intervención y la contribución a áreas de interés y objetivos transversales

La situación geográfica de Andalucía, al igual que su orografía y distribución territorial, determinan la variabilidad de climas existentes en nuestra comunidad, pudiendo diferenciarse geográficamente los siguientes tipos:

- Clima mediterráneo oceánico de la costa atlántica.
- Clima mediterráneo subtropical.
- Clima mediterráneo subdesértico.
- Clima mediterráneo sub-continental de inviernos fríos.
- Clima mediterráneo sub-continental de veranos cálidos.
- Clima de montaña.

Esta diversidad de tipos climáticos con sus correspondientes distribuciones a lo largo del año y de la geografía de Andalucía determina las siguientes características:

- Inviernos húmedos muy suavizados por la influencia oceánica.
- Elevada irregularidad en la precipitación durante el año, dando lugar a sequías de forma habitual y anormalmente prolongadas.
- Tipologías climáticas localizadas provocadas por la orografía del terreno dando lugar a enclaves climáticos como puede ser la sierra de Grazalema en Cádiz (zona geográfica con mayor precipitación de la península ibérica) o el desierto de tabernas en Almería.

Acentuadas diferencias entre la época invernal (humedad elevada y temperaturas relativamente suaves), y estival (seco y caluroso), siendo de especial incidencia las consecuencias de las características de la época estival en la zona occidental y más marcada que en el interior y que en las costas orientales. Todo esto, da lugar a la existencia de distintos fenómenos adversos de origen climático que, con una elevada probabilidad, provocan catástrofes sobre la actividad agraria mermando de forma considerable la capacidad de producción y por lo tanto el potencial de producción de las explotaciones agrarias.

Estos fenómenos adversos de tipo climático, pueden ser entre otros:

- Periodos prolongados de sequía con varios meses secos, desde 3 ó 4 hasta 8 ó 10 meses, en cualquier punto de la geografía andaluza.
- Lluvias torrenciales.
- Olas de frío.
- Olas de calor.
- Granizo.

- Heladas.
- Fuertes vientos.
- Inundaciones.
- Plagas.
- Epidemias.

Estos son algunos de los riesgos descritos en el Plan territorial de Emergencia de Andalucía, aprobado mediante acuerdo de Consejo de Gobierno de 22 de noviembre de 2011. Por riesgo se entiende la probabilidad de que se desencadene un determinado fenómeno o suceso que como consecuencia de su propia naturaleza o intensidad y la vulnerabilidad de los elementos expuestos, puede producir efectos perjudiciales en las personas, en el medioambiente y en los bienes materiales. Igualmente el Programa Andaluz de Adaptación al Cambio Climático, aprobado en Consejo de Gobierno de la Junta de Andalucía el 3 de agosto de 2010 expone distintos escenarios climáticos regionales en un horizonte temporal.

Estos fenómenos adversos inciden de forma directa sobre los efectivos productivos de las explotaciones como por ejemplo:

- Ganado.
- Cultivos.
- Suelos (erosión y pérdida de la capa fértil, improproductividades provocadas por encharcamientos. etc.).
- Maquinaria y equipos (tractores, aperos, motores, bombas, etc.).
- Edificios e instalaciones (naves, almacenes, invernaderos, etc.).
- Infraestructuras particulares y de uso colectivo (caminos, instalaciones eléctricas, abrevaderos, embalses, tomas de agua, etc.).

Otro de los motivos por los que puede verse comprometido el potencial de producción agrícola es la incidencia de enfermedades, tanto en la agricultura como la ganadería, provocando la necesidad de intervenciones preventivas o inmediatas y en muchas veces drásticas por parte de la administración para frenar las posibles consecuencias que, las mismas, pudieran provocar en la población, bien por transmisión de las mismas (zoonosis), o por desabastecimiento de ciertos alimentos por no ser apropiados para su consumo.

Teniendo en cuenta la planificación relacionada con los riesgos anteriormente mencionada, se ha elaborado el “Plan de riesgos del sector agrario andaluz en el ámbito de las inversiones preventivas de la medida 5 del PDR 2014-2020”, entre los que se tendrá en cuenta los derivados de epidemias relacionados con el sector ganadero, algunas con carácter zoonótico; por ejemplo es razonable que desde el punto de vista epidemiológico se deba considerar la posición fronteriza de Andalucía con África lo que repercute en un mayor riesgo de incidencias sanitarias que pueden tener carácter catastrófico si no se desarrollaran medidas preventivas.

Todo lo expuesto hasta el momento necesita de una respuesta por parte de los actores del sector agrario que podrá ser apoyada mediante el desarrollo de la presente medida, dándole a cada uno de ellos las siguientes posiciones:

Agricultores y ganaderos: Como responsables de las explotaciones desarrollarán las medidas preventivas y/o de recuperación del potencial productivo pertinentes en cada una de sus unidades de producción.

Administraciones públicas: Como responsables de las infraestructuras públicas que dan servicio a las explotaciones para que puedan tener entrada en las explotaciones los medios de producción necesarios y poner en valor sus producciones (posibilitando el transporte, comercialización, distribución, comunicación o el



acceso a las instalaciones de suministro de agua y electricidad, entre otros), sin el cual se ve comprometido el potencial productivo de las mismas, desarrollarán las medidas preventivas y/o de recuperación del potencial productivo pertinentes en las correspondientes infraestructuras de uso colectivo.

Todo esto consolidará que las explotaciones agrarias e infraestructuras rurales tengan garantías de permanencia frente a episodios extraordinarios de tipo climático o frente a posibles enfermedades con niveles de incidencia de entidad e importancia que pueden causar daños mediante el establecimiento de estrategias de prevención y gestión de riesgos (focus area 3B). Reduciendo, mitigando o restituyendo, de esta manera los efectos que producirían o se produzcan a causa de dichos desastres naturales, eventos climáticos adversos y catástrofes, bien de forma preventiva, (artículo 17.1.a), o correctiva, (artículo 17.1.b), sin perder de vista que los sistemas agrarios pueden ver comprometido su potencial productivo por los daños acaecidos tanto a nivel de explotaciones como de infraestructuras de uso colectivo.

Estas últimas posibilitan la actividad agraria contribuyendo a su sostenibilidad y al desenvolvimiento de vida rural en sentido amplio por lo que resultaría muy débil una actividad agrícola, ganadera o forestal sin las necesarias infraestructuras y vías de comunicación para la prestación de los servicios necesarios, como por ejemplo los relativos al suministro de energía, acceso de personas y mercancías, entre otros.

Es por ello que se propone el desarrollo de las siguientes submedidas:

#### **Objetivos temáticos relacionados con la medida:**

3. Mejorar la competitividad de las pequeñas y medianas empresas (PYMES)

#### **Necesidades, Prioridades y Focus área de desarrollo rural con los que se relaciona la medida:**

NECESIDAD 9. Implementación de instrumentos de prevención y gestión de riesgos, así como apoyo y mejora de las infraestructuras de protección relacionadas.

PRIORIDAD 3. Fomentar la organización de la cadena alimentaria, incluyendo la transformación y comercialización de los productos agrarios, el bienestar animal y la gestión de riesgos en el sector agrario, haciendo especial hincapié en:

- FOCUS AREA 3.B. Apoyar la prevención y la gestión de riesgos en las explotaciones.
- De forma secundaria, la Submedida 5.1 contribuye al FOCUS AREA 4.C. Prevenir la erosión de los suelos y mejora de la gestión de los mismos.

#### **Objetivos transversales a los que contribuye:**

##### Mitigación del cambio climático y adaptación

Mediante el apoyo de medidas preventivas para proteger las explotaciones de ciertos riesgos se consigue que, en el caso en que se produzcan, los desequilibrios provocados sean de menor alcance, posibilitando que las condiciones climáticas de la zona (incluidos puntos localizados) permanezcan inalteradas y ayudando a una mejor y más rápida recuperación del entorno.

Mediante el apoyo de medidas encaminadas a reconstituir el potencial productivo de las explotaciones se impulsará y posibilitará una actuación más eficaz temporalmente hablando, posibilitando con ello de forma complementaria a las medidas preventivas una mejor y más rápida recuperación del entorno, con sus incidencias directas sobre las condiciones climáticas de la zona.

##### Medio Ambiente

Las condiciones medioambientales relacionadas con las explotaciones agrarias se ven comprometidas, de forma directa, con el acaecimiento de desastres naturales, eventos climáticos adversos y catástrofes ya que, afectan a la

fauna y la flora, alterando con ello los equilibrios existentes en el sistema agrario, entendido el mismo, no sólo al nivel de una única explotación sino del conjunto de todas ellas provocando además desplazamientos de fauna salvaje y desaparición de flora autóctona.

Las medidas preventivas posibilitarán la conservación de las especies y minorarán los desplazamientos, no causando de esta forma desequilibrios en sistemas y explotaciones cercanas a las localizaciones donde pudieran producirse los daños.

Las medidas de reconstitución del potencial productivo posibilitarán que el retorno y recuperación sea lo más rápido posible, amortiguando y minorando de esta forma los posibles impactos y desequilibrios que pudieran producirse una vez acaecidos los daños.

Las actuaciones que se llevarán a cabo para el desarrollo de la presente medida buscan el equilibrio medioambiental y posibilitarán el mantenimiento o restitución de sistemas naturales de larga durabilidad y la diferenciación de la fauna silvestre de la doméstica, garantizando de esta manera la pervivencia de los ecosistemas.

### Innovación

La prevención y gestión de riesgos requieren de un esfuerzo innovador permanente, qué duda cabe que combatir las adversidades obliga al sector agrario a implementar medidas hasta cada momento desconocidas, la mejora genética de cultivos y ganado para adaptarse a las condiciones climáticas de las distintas zonas de Andalucía son un ejemplo de ello, de igual forma, las inversiones en explotaciones e infraestructuras se van adaptando a estas condiciones climáticas día tras día, en las submedidas que se desarrollan, se tendrá en cuenta a la hora de establecer los principios relativos al establecimiento de criterios de selección, aquellos proyectos que impliquen una innovación con respecto a lo que se ha realizado tradicionalmente.

El esquema de programación para esta medida sería el que sigue:

#### **Submedida 5.1. Inversiones en medidas preventivas destinadas a reducir las consecuencias de desastres naturales, adversidades climáticas y catástrofes probables**

Operación 5.1.1. Inversiones en explotaciones agrarias para el establecimiento de medidas preventivas destinadas a reducir las consecuencias que, sobre el potencial de producción de las explotaciones, puedan tener los posibles desastres naturales, eventos climáticos adversos y catástrofes. Esta operación se programa bajo el focus área 3.B (también afectando de forma adicional al 4.C).

Operación 5.1.2. Inversiones en infraestructuras para el establecimiento de medidas preventivas destinadas a reducir las consecuencias que, sobre el potencial de producción de las explotaciones, puedan tener los posibles desastres naturales, eventos climáticos adversos y catástrofes. Esta operación se programa bajo el focus área 3.B (también afectando de forma adicional al 4.C).

#### **Submedida 5.2. Inversiones para la recuperación del potencial de producción y de terrenos agrícolas dañados por desastres naturales, adversidades climáticas y catástrofes.**

Operación 5.2.1. Inversiones en explotaciones agrarias para la recuperación del potencial de producción y de terrenos agrícolas dañados por desastres naturales, eventos climáticos adversos y catástrofes. Esta operación se programa bajo el focus área 3.B.

Operación 5.2.2. Inversiones en infraestructuras para la recuperación del potencial de producción y de terrenos agrícolas dañados por desastres naturales, eventos climáticos adversos y catástrofes. Esta operación se programa bajo el focus área 3.B.

En relación con la submedida 5.1 reseñar que la ayuda es nueva en cuanto a las actuaciones de prevención vinculadas directamente con la actividad agraria y ganadera. Las inversiones en medidas preventivas durante el

periodo 2007-13 han sido promovidas mediante subvenciones a entidades públicas para la adaptación de las infraestructuras a posibles adversidades de tipo climático.

De cara al periodo 2014-20 se prevé que los beneficiarios sean tanto públicos como privados y se amplían las posibles causas que obligan a tomar medidas preventivas, no siendo solo las climáticas sino aquellas de origen animal y pudiéndose llevar a cabo estas medidas a nivel de explotaciones agrarias y no solo de infraestructuras.

Por otro lado, en relación con submedida 5.2 destacar, en el periodo de programación 2007-13 la medida de recuperación de potencial de producción fue convocada en dos ocasiones, pudiendo acogerse a las ayudas únicamente los agricultores que se encontraban en zonas en las que había acontecido algún fenómeno meteorológico adverso, de cara al nuevo periodo se prevé que para poder actuar exista una declaración de zona catastrófica (no solo por fenómenos meteorológicos), este tipo de declaración, permitirá una eficacia en la aplicación de las ayudas muy elevada y un control exhaustivo de las mismas, otro de los cambios que se prevén es que puedan beneficiarse los titulares de las infraestructuras que prestan servicio a las explotaciones agrarias.

---

**8.2.5.3. Alcance, nivel de ayuda, beneficiarios admisibles y, cuando proceda, metodología para el cálculo del importe o del porcentaje de ayuda, desglosados por submedidas y/o tipo de operación, cuando sea necesario. Para cada tipo de operación, especificación de los costes subvencionables, condiciones de admisibilidad, importes y porcentajes de ayuda aplicables y principios que rijan la fijación de los criterios de selección**

**8.2.5.3.1. Inversiones en explotaciones agrarias para el establecimiento de medidas preventivas destinadas a reducir las consecuencias que, sobre el potencial de producción de las explotaciones, puedan tener los posibles desastres naturales, eventos climáticos adversos y catástrofes (5.1.1)**

**Submedida:**

- **5.1. Apoyo a las inversiones en medidas preventivas destinadas a reducir las consecuencias de desastres naturales, adversidades climáticas y catástrofes probables.**

**8.2.5.3.1.1. Descripción del tipo de operación**

**Operación 5.1.1. Inversiones en explotaciones agrarias para el establecimiento de medidas preventivas destinadas a reducir las consecuencias que, sobre el potencial de producción de las explotaciones, puedan tener los posibles desastres naturales, eventos climáticos adversos y catástrofes.**

Mediante la implementación de esta operación se fomentarán las inversiones y gastos necesarios para reducir y prevenir las consecuencias y acaecimiento de posibles desastres naturales, eventos climáticos adversos y catástrofes identificados en los correspondientes Planes de Riesgo y relacionados con el sector agrario, para ello:

Se fomentarán la implementación de instrumentos de prevención y gestión de riesgos y las inversiones relacionadas con la protección de cultivos, ganado e infraestructuras frente a los efectos de posibles desastres naturales, eventos climáticos adversos y catástrofes.

Dentro de las actividades propuestas en esta operación no se incluirán aquellas previstas Real Decreto 1078/2014, de 19 de diciembre, por el que se establecen las normas de la condicionalidad que deben cumplir los beneficiarios que reciban pagos directos, determinadas primas anuales de desarrollo rural, o pagos en virtud de determinados programas de apoyo al sector vitivinícola, relativas al cumplimiento de los Requisitos Legales de Gestión y Buenas Condiciones Agrarias y Medioambientales.

**8.2.5.3.1.2. Tipo de ayuda**

Las ayudas en virtud de esta submedida podrán consistir en ayuda directa y/o bonificación de intereses.

**8.2.5.3.1.3. Enlaces a otra legislación**

Artículo 65 del Reglamento (UE) nº 1303/2013.

Ley 9/2017, de 8 de noviembre, de Contratos del Sector Público, por la que se transponen al ordenamiento jurídico español las Directivas del Parlamento Europeo y del Consejo 2014/23/UE y 2014/24/UE, de 26 de febrero de 2014.

Ley 87/1978, de 28 de diciembre, de Seguros Agrarios Combinados.

**8.2.5.3.1.4. Beneficiarios**

La ayuda se concederá a los agricultores o a las agrupaciones de agricultores, así como a las Administraciones Públicas. Las entidades públicas podrán ser beneficiarias de la medida en tanto en cuanto son las responsables de la elaboración de los trabajos de planificación en relación con el plan de riesgo, tal y como se prevé en los conceptos subvencionables. Sin embargo, y respecto a la posibilidad de que las entidades públicas sean beneficiarias para la ejecución de las medidas preventivas, deberán acreditar ser agricultores titulares de explotaciones agrarias.

#### 8.2.5.3.1.5. Costes subvencionables

Los costes subvencionables serán aquellos en los que se incurra con el objeto de prevenir las consecuencias sobre el potencial productivo de las explotaciones por desastres naturales, eventos climáticos adversos y catástrofes y que podrán consistir en:

- La construcción, adquisición, arrendamiento, o mejora de bienes inmuebles.
- La compra o arrendamiento, con opción a compra, de nueva maquinaria y equipos, hasta el valor de mercado del activo.
- Los costes generales vinculados a los gastos contemplados en los dos puntos anteriores, tales como arquitectos, ingenieros y asesores, honorarios relativos al asesoramiento sobre la sostenibilidad económica y medioambiental, incluidos los estudios de viabilidad.
- En el caso de redacción de proyectos y dirección de obras podrá llegar a ser hasta un 2% del Presupuesto de Ejecución Material por cada uno de los conceptos de acuerdo con lo recogido en el artículo 45.2.c) del Reglamento (UE) nº 1305/2013.
- Inversiones intangibles tales como: adquisición o desarrollo de programas informáticos y adquisiciones de patentes, licencias, derechos de autor, marcas registradas.
- Estudios y trabajos técnicos de planificación que permitan tener un conocimiento exhaustivo de las estructuras e infraestructuras susceptibles de realizar sobre ellas cualquier tipo de acción preventiva de acuerdo con lo recogido en el artículo 45.2.c) del Reglamento (UE) nº 1305/2013.
- La adquisición de terrenos será auxiliable siempre y cuando sean necesarios para la ejecución de las obras hasta una cuantía máxima del 10% del gasto total elegible.

Ejemplos de inversiones auxiliables (siempre y cuando cumplan con las condiciones de admisibilidad):

- La protección frente a fuertes avenidas de agua, de las instalaciones de captación de aguas en cauces y de las infraestructuras para el tránsito sobre arroyos y cauces incluidas obras de fábrica.
- Como medidas preventivas para evitar pérdidas de suelo fértil causados por la erosión (inundaciones, lluvias torrenciales, escorrentías, elevación del nivel freático, fuertes avenidas de agua, etc.) podrán establecerse fajas de vegetación arbustiva o arbórea, muros de contención, sistemas de desagüe y evacuación de aguas de lluvia.
- Instalación de mallas antigranizo (frente a posibles lluvias torrenciales y granizo).
- Instalación de puntos de reserva de agua para su uso en situaciones de largos periodos de sequía.
- Sustitución de elementos e instalaciones convencionales por otros con sistemas de exclusión para la fauna cinegética. (Para prevenir la transmisión de enfermedades entre animales domésticos y salvajes que no solo podrían redundar en una merma de producción catastrófica en algún sector ganadero sino también en la entrada de zoonosis en la población).
- Instalación de elementos para actuaciones sanitarias y manejo de ganado. (Elementos que faciliten las labores sanitarias que tanto el beneficiario, como las distintas administraciones competentes en materia de sanidad animal, precisen llevar a cabo en el marco de los Programas sanitarios de epizootías).
- Badenes sanitarios, arcos de desinfección y pasos canadienses en infraestructuras de uso público (aislamiento sanitario).
- Equipos e instalaciones de uso colectivo para el almacenaje, tratamiento y destrucción higiénica de

subproductos. (Como medida concentración y erradicación de focos de enfermedades dispersos).

No serán auxiliares:

- Otros costes ligados al contrato de arrendamiento, tales como márgenes, intereses de costes de refinanciación, gastos generales del arrendador, gastos de seguro.
- No son subvencionables los intereses de deuda, excepto en las subvenciones en forma de bonificación de intereses.
- No es subvencionable el IVA excepto cuando no sea recuperable conforme a la legislación nacional sobre el IVA.

No serán auxiliares aquellas inversiones relacionadas con medidas de obligado cumplimiento por normativa Europea, nacional y autonómica y por lo tanto pierdan el carácter preventivo.

#### 8.2.5.3.1.6. Condiciones de admisibilidad

Con carácter general y para cualquier tipo de operación:

- Evaluación de impacto ambiental prevista de conformidad con la normativa específica aplicable (Art. 45.1 del Reglamento FEADER).
- Las inversiones deberán estar relacionadas con las medidas recogidas en el correspondiente plan de riesgos, que justifique la necesidad para la realización de las mismas y contar con un correcto dimensionamiento en su caso.
- Ser titular, o administración competente para la ejecución de la inversión, o responsable de la conservación y mantenimiento durante el tiempo mínimo de permanencia de los compromisos de la medida de los terrenos de usos agrícolas o ganaderos o infraestructuras en los que se vayan a ejecutar las inversiones.
- Podrán llevarse a cabo actuaciones por parte de la Junta de Andalucía.

Según proceda en función de la actuación en cuestión: Disponer de un programa de mantenimiento y conservación de la infraestructura, instalación o equipamiento objeto de actuación.

Las inversiones deberán estar relacionadas con las medidas recogidas en el correspondiente plan de riesgos, que justifique la necesidad para la realización de las mismas y contar con un correcto dimensionamiento en su caso. Solamente podrán financiarse las medidas recogidas en el plan de riesgos.

#### 8.2.5.3.1.7. Principios relativos al establecimiento de criterios de selección

Los criterios de selección se establecerán de forma que garanticen un trato equitativo a los solicitantes, posibilitando, a su vez, un uso satisfactorio de los recursos financieros y orientando hacia la consecución de las prioridades de la Unión en materia de Desarrollo Rural.

Teniendo presente lo expuesto anteriormente, las operaciones podrán ser seleccionadas, entre otros, atendiendo a los siguientes principios:

Principios relativos a la explotación, entre los que se podrán considerar:

- Ubicación en zonas vulnerables a la contaminación por nitratos, en Espacios Naturales Protegidos, Red Natura 2000, o en zonas con limitaciones naturales, zonas de alto valor natural o en parcelas con pendiente medida superior al 20%.

Principios relativos al tipo de inversión y la necesidad preventiva de la misma, entre los que se considerarán:

- Carácter colectivo de la inversión.

- Condicionantes socioeconómicos y/o medioambientales relacionados con las necesidades de actuaciones de prevención (orografía del terreno, tipología de cultivos, etc.).

Los criterios de selección, que deberán ser aprobados por la Autoridad de Gestión previa consulta al Comité de Seguimiento, respetarán, en todo caso, la legislación autonómica y nacional aplicable.

Junto con su aprobación será justificado el peso de cada uno de ellos y se establecerá, un mínimo de puntuación a alcanzar para poder ser beneficiario de las ayudas de la presente submedida. Los criterios de selección ponderados se incluyen en el documento “Criterios de Selección” del Programa.

#### 8.2.5.3.1.8. Importes (aplicables) y porcentajes de ayuda

La ayuda prevista en esta medida se limitará a los porcentajes máximos de ayuda establecidos en el anexo II del Reglamento (UE) nº 1305/2013 del Parlamento Europeo y del Consejo de 17 de diciembre de 2013, relativo a la ayuda al desarrollo rural a través del Fondo Europeo Agrícola de Desarrollo Rural (FEADER) y por el que se deroga el Reglamento (CE) nº 1698/2005 del Consejo.

- El 80% del importe de los gastos de inversión subvencionables para las operaciones de prevención llevadas a cabo en explotaciones agrarias por los agricultores individuales. Se establecerá un límite máximo 50.000 euros por agricultor individual.
- 100% del importe de los gastos para las operaciones relacionadas con la elaboración de estudios y trabajos técnicos de planificación llevados a cabo por la administración o entidades de derecho público.

En el caso de actuaciones a realizar por las administraciones públicas podrá superarse este importe máximo cuando así se defina en las normas reguladoras o en los documentos de planificación de las medidas de prevención.

#### 8.2.5.3.1.9. Verificabilidad y controlabilidad de las medidas o los tipos de operaciones

##### 8.2.5.3.1.9.1. Riesgo(s) en la aplicación de las medidas

Véase los identificados a nivel de medida.

##### 8.2.5.3.1.9.2. Acciones de mitigación

Véase los identificados para la medida.

##### 8.2.5.3.1.9.3. Evaluación global de la medida

Toda la información se encuentra reflejada en los apartados anteriores referidos a verificabilidad y controlabilidad de la submedida.

#### 8.2.5.3.1.10. Metodología de cálculo del importe o el porcentaje de ayuda, en su caso

En el caso de reembolso de los costes elegibles (letra a del artículo 67.1a) del Reglamento (UE) nº 1303/2013 del Parlamento Europeo y del Consejo de 17 de diciembre de 2013), no será necesario realizar un cálculo de la ayuda.

No obstante, de forma general, el cálculo de la ayuda se realizará sobre la base del coste solicitado de la actividad a subvencionar, dichos costes descompuestos serán sometidos a una moderación de los mismos, pudiendo realizarse de las siguientes formas (a optar por el solicitante):

- a. Presentación por parte de los solicitantes de tres ofertas, de la cual será elegida la más económica.
- b. Aplicación de la Ley de Contratos del Sector público para las administraciones y entidades de derecho público.

## CALCULO DE AYUDAS

$$\text{AYUDA TOTAL} = \sum \text{COSTES ELEGIBLES} \times \% \text{ AYUDA}$$

La ayuda total, a elección del solicitante, podrá consistir en:

- Solo ayuda directa
- Bonificación de intereses
- Ayuda directa + Bonificación de intereses.

Para el cálculo de la bonificación de intereses se estará a lo dispuesto en el apartado correspondiente de la operación 4.1.1.

### 8.2.5.3.1.11. Información específica de la operación



### 8.2.5.3.2. Inversiones en infraestructuras para el establecimiento de medidas preventivas destinadas a reducir las consecuencias que, sobre el potencial de producción de las explotaciones, puedan tener los posibles desastres naturales, eventos climáticos adversos y catástrofes (5.1.2)

#### Submedida:

- **5.1. Apoyo a las inversiones en medidas preventivas destinadas a reducir las consecuencias de desastres naturales, adversidades climáticas y catástrofes probables.**

#### 8.2.5.3.2.1. Descripción del tipo de operación

**Operación 5.1.2. Inversiones en infraestructuras para el establecimiento de medidas preventivas destinadas a reducir las consecuencias que, sobre el potencial de producción de las explotaciones, puedan tener los posibles desastres naturales, eventos climáticos adversos y catástrofes.**

Mediante la implementación de esta operación se fomentarán las inversiones y gastos necesarios para reducir y prevenir las consecuencias y acaecimiento de posibles desastres naturales, eventos climáticos adversos y catástrofes identificados en los correspondientes Planes de Riesgo y relacionados con el sector agrario, para ello:

Se fomentarán la implementación de instrumentos de prevención y gestión de riesgos y las inversiones relacionadas con la protección de cultivos, ganado e infraestructuras frente a los efectos de posibles desastres naturales, eventos climáticos adversos y catástrofes.

Dentro de las actividades propuestas en esta operación no se incluirán aquellas previstas en el Real Decreto 1078/2014, de 19 de diciembre, por el que se establecen las normas de la condicionalidad, que deben cumplir los beneficiarios que reciban pagos directos, determinadas primas anuales de desarrollo rural, o pagos en virtud de determinados programas de apoyo al sector vitivinícola, relativas al cumplimiento de los Requisitos Legales de Gestión y Buenas Condiciones Agrarias y Medioambientales.

Se podrá establecer convocatorias diferenciadas para Comunidades de Regantes y Entidades Locales.

#### 8.2.5.3.2.2. Tipo de ayuda

Las ayudas en virtud de esta operación consistirán en reembolso de costes subvencionables en que se haya efectivamente incurrido y realmente abonados, junto con, cuando proceda contribuciones en especie y depreciaciones.

#### 8.2.5.3.2.3. Enlaces a otra legislación

Artículo 65 del Reglamento (UE) nº 1303/2013.

Ley 9/2017, de 8 de noviembre, de Contratos del Sector Público, por la que se transponen al ordenamiento jurídico español las Directivas del Parlamento Europeo y del Consejo 2014/23/UE y 2014/24/UE, de 26 de febrero de 2014 Real Decreto 2329/1979, por el que se aprueba el Reglamento de la Ley de Seguros Agrarios Combinados.

Ley 87/1978, de 28 de diciembre, de Seguros Agrarios Combinados.

#### 8.2.5.3.2.4. Beneficiarios

La ayuda se concederá a las Administraciones Públicas y entidades de derecho público, como las Comunidades de Regantes, titulares de las infraestructuras o con competencia para la ejecución de las actuaciones cuando quede demostrado el vínculo entre la inversión realizada por dichas entidades y las medidas de prevención.

#### 8.2.5.3.2.5. Costes subvencionables

- Los costes subvencionables serán aquellos en los que se incurra con el objeto de prevenir las consecuencias

sobre el potencial productivo de las explotaciones por desastres naturales, eventos climáticos adversos y catástrofes y que podrán consistir en:

- La construcción, adquisición, arrendamiento, o mejora de bienes inmuebles.
- La compra o arrendamiento, con opción a compra, de nueva maquinaria y equipos, hasta el valor de mercado del activo.
- Los costes generales vinculados a los gastos contemplados en los dos puntos anteriores, tales como arquitectos, ingenieros y asesores, honorarios relativos al asesoramiento sobre la sostenibilidad económica y medioambiental, incluidos los estudios de viabilidad.
- Inversiones intangibles tales como: adquisición o desarrollo de programas informáticos y adquisiciones de patentes, licencias, derechos de autor, marcas registradas.
- La adquisición de terrenos será auxiliable siempre y cuando sean necesarios para la ejecución de las obras hasta una cuantía máxima del 10% del gasto total elegible.
- Ejemplos de inversiones auxiliables (siempre y cuando cumplan con las condiciones de admisibilidad):
  - La protección frente a fuertes avenidas de agua, de las instalaciones de captación de aguas en cauces y de las infraestructuras para el tránsito sobre arroyos y cauces incluidas obras de fábrica.
  - Las actuaciones a desarrollar en cauces públicos y terrenos aledaños con la finalidad de prevenir consecuencias de desastres naturales.
  - Como medidas preventivas para evitar pérdidas de suelo fértil causados por la erosión (inundaciones, lluvias torrenciales, escorrentías, elevación del nivel freático, fuertes avenidas de agua...) podrán establecerse fajas de vegetación arbustiva o arbórea, muros de contención, sistemas de desagüe y evacuación de aguas de lluvia.
  - Con carácter complementario a la actuación principal podrán realizarse otras inversiones que teniendo un carácter medioambiental- se encuentran ligadas y/o resulten indispensables para el establecimiento de la actuación preventiva en cuestión, así como la instalación de señalética informativa para la conservación de los cauces.
  - Instalación de puntos de reserva de agua par su uso en situaciones de largos periodos de sequía.
  - Badenes sanitarios y pasos canadienses en infraestructuras de uso público (para aislamiento sanitario).
  - Equipos e instalaciones de uso colectivo para el tratamiento y destrucción higiénica de subproductos. (como medida concentración y erradicación de focos de enfermedades dispersos).
  - Estudios y trabajos técnicos de planificación, Plan de Riesgos del sector agrario, que permitan tener un conocimiento exhaustivo de las estructuras e infraestructuras susceptibles de realizar sobre ellas cualquier tipo de acción preventiva.
- No serán auxiliables:
  - Otros costes ligados al contrato de arrendamiento, tales como márgenes, intereses de costes de refinanciación, gastos generales del arrendador, gastos de seguro.
  - No son subvencionables los intereses de deuda, excepto en las subvenciones en forma de bonificación de intereses.
  - No es subvencionable el IVA excepto cuando no sea recuperable conforme a la legislación nacional

sobre el IVA.

- No serán auxiliables aquellas inversiones relacionadas con medidas de obligado cumplimiento por normativa Europea, nacional y autonómica y por lo tanto pierdan el carácter preventivo.

#### 8.2.5.3.2.6. Condiciones de admisibilidad

Con carácter general y para cualquier tipo de operación:

- Evaluación de impacto ambiental prevista de conformidad con la normativa específica aplicable (Art. 45.1 del Reglamento FEADER).
- Las inversiones deberán estar relacionadas con las medidas recogidas en el correspondiente plan de riesgos, que justifique la necesidad para la realización de las mismas y contar con un correcto dimensionamiento en su caso.
- Ser titular, o administración competente para la ejecución de la inversión, o responsable de la conservación y mantenimiento durante el tiempo mínimo de permanencia de los compromisos de la medida de los terrenos de usos agrícolas o ganaderos o infraestructuras en los que se vayan a ejecutar las inversiones.
- Podrán llevarse a cabo actuaciones por parte de la Junta de Andalucía.

Según proceda en función de la actuación en cuestión: Disponer de un programa de mantenimiento y conservación de la infraestructura, instalación o equipamiento objeto de actuación.

Las inversiones deberán estar relacionadas con las medidas recogidas en el correspondiente plan de riesgos, que justifique la necesidad para la realización de las mismas y contar con un correcto dimensionamiento en su caso. Solamente podrán financiarse las medidas recogidas en el plan de riesgos.

#### 8.2.5.3.2.7. Principios relativos al establecimiento de criterios de selección

Los criterios de selección se establecerán de forma que garanticen un trato equitativo a los solicitantes, posibilitando, a su vez, un uso satisfactorio de los recursos financieros y orientando hacia la consecución de las prioridades de la Unión en materia de Desarrollo Rural.

Teniendo presente lo expuesto anteriormente, las operaciones podrán ser seleccionadas, entre otros, atendiendo a los siguientes principios:

Principios relativos a la explotación, entre los que se podrán considerar:

- Ubicación en zonas vulnerables a la contaminación por nitratos, en Espacios Naturales Protegidos, Red Natura 2000, o en zonas con limitaciones naturales, zonas de alto valor natural o en parcelas con pendiente medida superior al 20%.

Principios relativos al tipo de inversión y la necesidad preventiva de la misma, entre los que se considerarán:

- Carácter colectivo de la inversión.
- Condicionantes socioeconómicos y/o medioambientales relacionados con las necesidades de actuaciones de prevención (orografía del terreno, tipología de cultivos, titularidad de los terrenos, etc.).

Los criterios de selección, que deberán ser aprobados por la Autoridad de Gestión previa consulta al Comité de Seguimiento, respetarán, en todo caso, la legislación autonómica y nacional aplicable.

Junto con su aprobación será justificado el peso de cada uno de ellos y se establecerá, un mínimo de puntuación a alcanzar para poder ser beneficiario de las ayudas de la presente submedida. Los criterios de selección ponderados se incluyen en el documento "Criterios de Selección" del Programa.

#### 8.2.5.3.2.8. Importes (aplicables) y porcentajes de ayuda

La ayuda prevista en esta medida se limitará a los porcentajes máximos de ayuda establecidos en el anexo II del Reglamento (UE) nº 1305/2013 del Parlamento Europeo y del Consejo de 17 de diciembre de 2013, relativo a la ayuda al desarrollo rural a través del Fondo Europeo Agrícola de Desarrollo Rural (FEADER) y por el que se deroga el Reglamento (CE) nº 1698/2005 del Consejo.

- 100% del importe de los gastos de inversión subvencionables para las operaciones de prevención en infraestructuras llevada a cabo en conjunto por más de un beneficiario o llevadas a cabo por la administración o entidades de derecho público. Con carácter general se establece un importe máximo de las ayudas 200.000 euros. En el caso de actuaciones a realizar por las administraciones públicas podrá superarse este importe máximo cuando así se defina en las normas reguladoras o en los documentos de planificación de las medidas de prevención.

#### 8.2.5.3.2.9. Verificabilidad y controlabilidad de las medidas o los tipos de operaciones

##### 8.2.5.3.2.9.1. Riesgo(s) en la aplicación de las medidas

Véase los identificados a nivel de medida.

##### 8.2.5.3.2.9.2. Acciones de mitigación

Véase los identificados para la medida.

##### 8.2.5.3.2.9.3. Evaluación global de la medida

Toda la información se encuentra reflejada en los apartados anteriores referidos a verificabilidad y controlabilidad de la submedida.

#### 8.2.5.3.2.10. Metodología de cálculo del importe o el porcentaje de ayuda, en su caso

En el caso de reembolso de los costes elegibles (letra a del artículo 67.1.a) del Reglamento (UE) nº 1303/2013 del Parlamento Europeo y del Consejo de 17 de diciembre de 2013), no será necesario realizar un cálculo de la ayuda.

No obstante, de forma general, el cálculo de la ayuda se realizará sobre la base del coste solicitado de la actividad a subvencionar, dichos costes descompuestos serán sometidos a una moderación de los mismos, pudiendo realizarse de las siguientes formas (a optar por el solicitante):

- a. Presentación por parte de los solicitantes de tres ofertas, de la cual será elegida la más económica.
- b. Aplicación de la Ley de Contratos del Sector público para las administraciones y entidades de derecho público.

#### CALCULO DE AYUDAS

$$\text{AYUDA TOTAL} = \sum \text{COSTES ELEGIBLES} \times \% \text{ AYUDA}$$

### 8.2.5.3.3. Información específica de la operación Inversiones en explotaciones agrarias para la recuperación del potencial de producción y de terrenos agrícolas dañados por desastres naturales, eventos climáticos adversos y catástrofes (5.2.1)

#### Submedida:

- **5.2. Apoyo a las inversiones para el restablecimiento de terrenos agrícolas y potencial de producción dañados por desastres naturales, fenómenos climáticos adversos y catástrofes.**

#### 8.2.5.3.3.1. Descripción del tipo de operación

##### **Operación 5.2.1. Inversiones en explotaciones agrarias para la recuperación del potencial de producción y de terrenos agrícolas dañados por desastres naturales, eventos climáticos adversos y catástrofes.**

Mediante la implementación de la presente submedida se apoyarán las inversiones y gastos necesarios para recuperar el potencial de producción agrario de las explotaciones debido a desastres naturales, eventos climáticos adversos y catástrofes que afecten directa y/o indirectamente a la producción.

Concretamente aquellas inversiones encaminadas a reparar:

- Los daños causados en las estructuras productivas de las explotaciones agrarias.

#### 8.2.5.3.3.2. Tipo de ayuda

Las ayudas en virtud de esta operación consistirán en reembolso de costes subvencionables en que se haya efectivamente incurrido y realmente abonados, junto con, cuando proceda, contribuciones en especie y depreciaciones; dicho reembolso podrá realizarse mediante disposición dineraria y/o bonificación de intereses o subvención en especie.

#### 8.2.5.3.3.3. Enlaces a otra legislación

Artículo 65 del Reglamento (UE) nº 1303/2013.

Ley 9/2017, de 8 de noviembre, de Contratos del Sector Público, por la que se transponen al ordenamiento jurídico español las Directivas del Parlamento Europeo y del Consejo 2014/23/UE y 2014/24/UE, de 26 de febrero de 2014 Ley 87/1978, de 28 de diciembre, de Seguros Agrarios Combinados.

Artículo 61.3 del Reglamento (UE) nº 1305/2013.

Artículos 67 y 69 del Reglamento (UE) nº 1303/2013.

#### 8.2.5.3.3.4. Beneficiarios

- La ayuda se concederá a agricultores o agrupaciones de agricultores.

#### 8.2.5.3.3.5. Costes subvencionables

Los costes subvencionables serán aquellos en los que se incurra con el objeto de recuperar el potencial productivo de las explotaciones y las tierras agrarias dañadas por desastres naturales, eventos climáticos adversos y catástrofes y que consistirán en:

- La construcción, adquisición, arrendamiento, o mejora de bienes inmuebles.
- La compra o arrendamiento, con opción a compra, de nueva maquinaria y equipos, hasta el valor de mercado del activo.
- Los costes generales vinculados a los gastos contemplados en los dos puntos anteriores, tales como arquitectos, ingenieros y asesores, honorarios relativos al asesoramiento sobre la sostenibilidad económica y

medioambiental, incluidos los estudios de viabilidad.

En el caso de redacción de proyectos y dirección de obras podrá llegar a ser hasta un 2% del Presupuesto de Ejecución Material por cada uno de los conceptos de acuerdo con lo recogido en el artículo 45.2.c) del Reglamento (UE) nº 1305/2013.

- Inversiones intangibles tales como: adquisición o desarrollo de programas informáticos y adquisiciones de patentes, licencias, derechos de autor, marcas registradas.
- La adquisición de terrenos será auxiliable siempre y cuando sean necesarios para la ejecución de las obras hasta una cuantía máxima del 10% del gasto total elegible.
- La compra de animales de acuerdo con lo establecido en el artículo 45.3 del Reglamento (UE) nº 1305/2013.

No serán auxiliares:

- Otros costes ligados al contrato de arrendamiento, tales como márgenes, intereses de costes de refinanciación, gastos generales del arrendador, gastos de seguro.
- No son subvencionables los intereses de deuda, excepto en las subvenciones en forma de bonificación de intereses.
- No es subvencionable el IVA excepto cuando no sea recuperable conforme a la legislación nacional sobre el IVA.
- Las pérdidas de ingresos derivadas de adversidades climáticas, desastres naturales o catástrofes.

En cualquier caso habrá de respetarse lo dispuesto en el artículo 45.3 del Reglamento (UE) nº 1305/2013.

#### 8.2.5.3.3.6. Condiciones de admisibilidad

Reconocimiento oficial por parte de las autoridades públicas competentes, a nivel de Comunidad Autónoma, de que se ha producido un desastre natural y que dicho desastre o las medidas adoptadas de conformidad con la Directiva 2000/29/CE para erradicar o contener una enfermedad vegetal o plaga han causado la destrucción de al menos el 30% del potencial agrícola correspondiente.

- Sólo serán auxiliares los gastos o costes necesarios para reconstituir (devolver a su estado previo al suceso causante) los bienes dañados, descontados los cubiertos por otros instrumentos de ayudas y/o seguros.
- Acreditación de la titularidad o competencia o atribución de la misma para el mantenimiento del bien o bienes objeto de las ayudas con el compromiso de la conservación y mantenimiento de la explotación y/o infraestructura.
- Verificación individualizada de la destrucción de al menos un 30% del potencial agrario y cuantificación, con valoración, del gasto necesario para reparar los efectos del suceso.

#### 8.2.5.3.3.7. Principios relativos al establecimiento de criterios de selección

Los criterios de selección se establecerán de forma que garanticen un trato equitativo a los solicitantes, posibilitando, a su vez, un uso satisfactorio de los recursos financieros y orientando hacia la consecución de las prioridades de la Unión en materia de Desarrollo Rural.

- Teniendo presente lo expuesto anteriormente, las operaciones podrán ser seleccionadas, entre otros, atendiendo a principios relacionados con la actividad y características económicas, sociales y medioambientales y dimensión del daño causado.

Como por ejemplo:

- Superficie afectada.
- Mayor incidencia del daño causado en la actividad agraria.
- Condiciones de ruralidad tales como: superficie de explotaciones prioritarias, coincidencia de la zona con aquellas de especial interés por sus condicionantes socio-económicos y/o medioambientales.
- Tipología de cultivos.
- Realización de medidas preventivas con anterioridad al suceso a través de la submedida 5.1 del presente PDR.
- Agricultores profesionales.
- Inversiones colectivas y bienes de uso colectivo que afecten a más de una explotación.
- Tener seguro agrario combinado en vigor en el momento del siniestro o en el último plan de seguros agrarios.

Los criterios de selección, que deberán ser aprobados por la Autoridad de Gestión previa consulta al comité de seguimiento, respetarán, en todo caso, la legislación autonómica y nacional aplicable.

Junto con su aprobación será justificado el peso de cada uno de ellos. Los criterios de selección ponderados se incluyen en el documento “Criterios de Selección” del Programa.

En el caso de actuaciones directas por parte de la administración, no serán de aplicación los citados criterios, estableciéndose en el acto de reconocimiento cuales son las actuaciones que se llevarán a cabo.

#### 8.2.5.3.3.8. Importes (aplicables) y porcentajes de ayuda

La ayuda prevista en esta medida se limitará a los porcentajes máximos de ayuda establecidos en el anexo II del Reglamento (UE) nº 1305/2013 del Parlamento Europeo y del Consejo de 17 de diciembre de 2013, relativo a la ayuda al desarrollo rural a través del Fondo Europeo Agrícola de Desarrollo Rural (FEADER) y por el que se deroga el Reglamento (CE) nº 1698/2005 del Consejo.

El 100% del importe de los gastos de inversión subvencionables para los daños no cubiertos por el seguro agrario.

Tanto en el caso de daños con garantía dentro del seguro, como de daños sin garantía, podrán habilitarse ayudas en forma de bonificación de intereses de préstamos concedidos por entidades financieras y de coste de avales, para la regeneración del potencial productivo. El importe de los préstamos se fijará en función de los daños.

Los beneficiarios de las ayudas podrán solicitar el pago de un anticipo de hasta el 50% de la ayuda pública a los organismos pagadores competentes.

#### 8.2.5.3.3.9. Verificabilidad y controlabilidad de las medidas o los tipos de operaciones

##### 8.2.5.3.3.9.1. Riesgo(s) en la aplicación de las medidas

Véase los identificados a nivel de medida.

##### 8.2.5.3.3.9.2. Acciones de mitigación

Véase los identificados para la medida.

##### 8.2.5.3.3.9.3. Evaluación global de la medida

Toda la información se encuentra reflejada en los apartados anteriores referidos a verificabilidad y controlabilidad de la submedida.

#### 8.2.5.3.3.10. Metodología de cálculo del importe o el porcentaje de ayuda, en su caso

El cálculo de la ayuda se realizará sobre la base del coste solicitado de la actividad a subvencionar, dichos costes descompuestos serán sometidos a una moderación de los mismos, pudiendo realizarse de las siguientes formas (a optar por el solicitante):

- Presentación por parte de los solicitantes de tres ofertas, de la cual será elegida la más económica.
- Aplicación de costes moderados publicados por parte del gestor junto con las correspondientes convocatorias: Sobre la base de la experiencia y de costes justificados con anterioridad se realizarán listados de inversiones para los cuales se tenga una representatividad suficientemente elevada y se publicarán los costes medios a los que aplicar los distintos porcentajes de ayuda.

#### **CÁLCULO DE AYUDAS**

$$\text{AYUDA TOTAL} = \sum \text{COSTES ELEGIBLES} \times \% \text{ AYUDA}$$

La ayuda total, a elección del solicitante, podrá consistir en:

- Solo ayuda directa.
- Bonificación de intereses.
- Ayuda directa + Bonificación de intereses.

Para el cálculo de la bonificación de intereses se estará a lo dispuesto en el apartado correspondiente de la operación 4.1.1.

No obstante, todo lo anterior, podrán establecerse en las correspondientes normas de desarrollo límites inferiores en cuanto a la intensidad y deberán establecerse importes máximos y mínimos de inversión por explotación.

#### 8.2.5.3.3.11. Información específica de la operación



#### 8.2.5.3.4. Inversiones en infraestructuras para la recuperación del potencial de producción y de terrenos agrícolas dañados por desastres naturales, eventos climáticos adversos y catástrofes (5.2.2)

##### Submedida:

- **5.2. Apoyo a las inversiones para el restablecimiento de terrenos agrícolas y potencial de producción dañados por desastres naturales, fenómenos climáticos adversos y catástrofes.**

##### 8.2.5.3.4.1. Descripción del tipo de operación

#### Operación 5.2.2. Inversiones en infraestructuras para la recuperación del potencial de producción y de terrenos agrícolas dañados por desastres naturales, eventos climáticos adversos y catástrofes.

Mediante la implementación de la presente submedida se apoyarán las inversiones y gastos necesarios para recuperar el potencial de producción agrario de las explotaciones debido a desastres naturales, eventos climáticos adversos y catástrofes que afecten directa y/o indirectamente a la producción.

Concretamente aquellas inversiones encaminadas a reparar:

- Los daños causados en infraestructuras colectivas de las comunidades de regantes, administraciones públicas u otras agrupaciones de agricultores que impidan o dificulten el desarrollo de la actividad agraria.
- Los daños causados en infraestructuras públicas (caminos, líneas eléctricas, etc.) que dan servicio a las explotaciones para poder introducir los insumos necesarios para la normal producción (posibilitan la entrada de suministros, el transporte, distribución, comunicación y el acceso a determinados suministros como por ejemplo agua y electricidad), sin el cual se ve comprometido el potencial productivo de las mismas impidiendo el desarrollo de la actividad agraria.

##### 8.2.5.3.4.2. Tipo de ayuda

Las ayudas en virtud de esta operación consistirán en reembolso de costes subvencionables en que se haya efectivamente incurrido y realmente abonados, junto con, cuando proceda, contribuciones en especie y depreciaciones; dicho reembolso podrá realizarse mediante disposición dineraria y/o bonificación de intereses o subvención en especie.

##### 8.2.5.3.4.3. Enlaces a otra legislación

Artículo 65 del Reglamento (UE) nº 1303/2013.

Ley 9/2017, de 8 de noviembre, de Contratos del Sector Público, por la que se transponen al ordenamiento jurídico español las Directivas del Parlamento Europeo y del Consejo 2014/23/UE y 2014/24/UE, de 26 de febrero de 2014.

Ley 87/1978, de 28 de diciembre, de Seguros Agrarios Combinados.

Artículo 61.3 del Reglamento (UE) nº 1305/2013.

Artículos 67 y 69 del Reglamento (UE) nº 1303/2013.

Decreto Ley 4/2018, de 30 de octubre, por el que se declaran de interés general las obras de reparación de los caminos rurales en los casos de fenómenos meteorológicos adversos, desastres naturales y otras catástrofes acaecidas en la Comunidad Autónoma.

Acuerdo de 30 de octubre de 2018, del Consejo de Gobierno, por el que se declaran fenómenos meteorológicos adversos, desastres naturales o catástrofes con incidencia en el potencial productivo y se establecen los términos municipales afectados.

Acuerdo de 13 de noviembre de 2018, del Consejo de Gobierno, por el que se amplía la declaración de fenómenos meteorológicos adversos, desastres naturales o catástrofes con incidencia en el potencial productivo y la relación de términos municipales afectados, aprobada mediante Acuerdo de 30 de octubre de 2018, del Consejo de Gobierno.

#### 8.2.5.3.4.4. Beneficiarios

- 1 La ayuda se concederá a agrupaciones de agricultores. Incluidas las Comunidades de Regantes.
- 2 También podrá concederse a las Administraciones Públicas y entidades de derecho público titulares de las infraestructuras o con competencia para la ejecución de las actuaciones cuando quede demostrado el vínculo entre la inversión realizada por dichas entidades y las medidas de reconstitución del potencial productivo.

#### 8.2.5.3.4.5. Costes subvencionables

Los costes subvencionables serán aquellos en los que se incurra con el objeto de recuperar el potencial productivo de las explotaciones y las tierras agrarias dañadas por desastres naturales, eventos climáticos adversos y catástrofes y que consistirán en:

- La construcción, adquisición o mejora de bienes inmuebles.
- Los costes generales vinculados a los gastos contemplados en los dos puntos anteriores, tales como arquitectos, ingenieros y asesores, honorarios relativos al asesoramiento sobre la sostenibilidad económica y medioambiental, incluidos los estudios de viabilidad.

La redacción de proyectos y dirección de obras podrá llegar a ser hasta un 2% del Presupuesto de Ejecución Material por cada uno de los conceptos de acuerdo con lo recogido en el artículo 45.2.c) del Reglamento (UE) nº 1305/2013.

No serán auxiliares:

- No son subvencionables los intereses de deuda, excepto en las subvenciones en forma de bonificación de intereses.
- No es subvencionable el IVA excepto cuando no sea recuperable conforme a la legislación nacional sobre el IVA.
- Las pérdidas de ingresos derivadas de adversidades climáticas, desastres naturales o catástrofes.

En cualquier caso habrá de respetarse lo dispuesto en el artículo 45.3 del Reglamento (UE) nº 1305/2013.

#### 8.2.5.3.4.6. Condiciones de admisibilidad

Reconocimiento oficial por parte de las autoridades públicas competentes, a nivel de Comunidad Autónoma, de que se ha producido un desastre natural y que dicho desastre o las medidas adoptadas de conformidad con la Directiva 2000/29/CE para erradicar o contener una enfermedad vegetal o plaga han causado la destrucción de al menos el 30% del potencial agrícola correspondiente.

- Las entidades públicas deberán demostrar el vínculo entre la inversión realizada y el potencial de producción agrícola.
- Sólo serán auxiliares los gastos o costes necesarios para reconstituir (devolver a su estado previo al suceso causante) los bienes dañados, descontados los cubiertos por otros instrumentos de ayudas y/o seguros.
- Acreditación de la titularidad o competencia o atribución de la misma para el mantenimiento del bien o bienes objeto de las ayudas con el compromiso de la conservación y mantenimiento de la explotación y/o infraestructura.

Verificación individualizada de la destrucción de al menos un 30% del potencial agrario y cuantificación, con

valoración, del gasto necesario para reparar los efectos del suceso.

#### 8.2.5.3.4.7. Principios relativos al establecimiento de criterios de selección

Los criterios de selección se establecerán de forma que garanticen un trato equitativo a los solicitantes, posibilitando, a su vez, un uso satisfactorio de los recursos financieros y orientando hacia la consecución de las prioridades de la Unión en materia de Desarrollo Rural.

Teniendo presente lo expuesto anteriormente, las operaciones podrán ser seleccionadas, entre otros, atendiendo a principios relacionados con la actividad y características económicas, sociales y medioambientales y dimensión del daño causado.

Como por ejemplo:

1. Superficie afectada.
2. Mayor incidencia del daño causado en la actividad agraria.
3. Condiciones de ruralidad tales como: superficie de explotaciones prioritarias, coincidencia de la zona con aquellas de especial interés por sus condicionantes socio-económicos y/o medioambientales.
4. Tipología de cultivos.
5. Realización de medidas preventivas con anterioridad al suceso a través de la submedida 5.1 del presente PDR.
6. Mayor perímetro de afección de las infraestructuras.

Los criterios de selección, que deberán ser aprobados por la Autoridad de Gestión previa consulta al comité de seguimiento, respetarán, en todo caso, la legislación autonómica y nacional aplicable.

Junto con su aprobación será justificado el peso de cada uno de ellos. Los criterios de selección ponderados se incluyen en el documento "Criterios de Selección" del programa.

- En el caso de actuaciones directas por parte de la administración, no serán de aplicación los citados criterios, estableciéndose en el acto de reconocimiento cuales son las actuaciones que se llevarán a cabo.

#### 8.2.5.3.4.8. Importes (aplicables) y porcentajes de ayuda

La ayuda prevista en esta medida se limitará a los porcentajes máximos de ayuda establecidos en el anexo II del Reglamento (UE) nº 1305/2013 del Parlamento Europeo y del Consejo de 17 de diciembre de 2013, relativo a la ayuda al desarrollo rural a través del Fondo Europeo Agrícola de Desarrollo Rural (FEADER) y por el que se deroga el Reglamento (CE) nº 1698/2005 del Consejo.

El 100% del importe de los gastos de inversión subvencionables para los daños no cubiertos por el seguro agrario.

Tanto en el caso de daños con garantía dentro del seguro, como de daños sin garantía, podrán habilitarse ayudas en forma de bonificación de intereses de préstamos concedidos por entidades financieras y de coste de avales, para la regeneración del potencial productivo. El importe de los préstamos se fijará en función de los daños.

Los beneficiarios de las ayudas podrán solicitar el pago de un anticipo de hasta el 50% de la ayuda pública a los organismos pagadores competentes.

#### 8.2.5.3.4.9. Verificabilidad y controlabilidad de las medidas o los tipos de operaciones

##### 8.2.5.3.4.9.1. Riesgo(s) en la aplicación de las medidas

Véase los identificados a nivel de medida.

#### 8.2.5.3.4.9.2. Acciones de mitigación

Véase los identificados para la medida.

#### 8.2.5.3.4.9.3. Evaluación global de la medida

Toda la información se encuentra reflejada en los apartados anteriores referidos a verificabilidad y controlabilidad de la submedida.

#### 8.2.5.3.4.10. Metodología de cálculo del importe o el porcentaje de ayuda, en su caso

El cálculo de la ayuda se realizará sobre la base del coste solicitado de la actividad a subvencionar, dichos costes descompuestos serán sometidos a una moderación de los mismos, pudiendo realizarse de las siguientes formas (a optar por el solicitante):

- Presentación por parte de los solicitantes de tres ofertas, de la cual será elegida la más económica.
- Aplicación de costes moderados publicados por parte del gestor junto con las correspondientes convocatorias: Sobre la base de la experiencia y de costes justificados con anterioridad se realizarán listados de inversiones para los cuales se tenga una representatividad suficientemente elevada y se publicarán los costes medios a los que aplicar los distintos porcentajes de ayuda.

#### CÁLCULO DE AYUDAS

$$\text{AYUDA TOTAL} = \sum \text{COSTES ELEGIBLES} \times \% \text{ AYUDA}$$

La ayuda total, a elección del solicitante, podrá consistir en:

- Solo ayuda directa.
- Bonificación de intereses.
- Ayuda directa + Bonificación de intereses.

Para el cálculo de la bonificación de intereses se estará a lo dispuesto en el apartado correspondiente de la operación 4.1.1.

No obstante, todo lo anterior, podrán establecerse en las correspondientes normas de desarrollo límites inferiores en cuanto a la intensidad y deberán establecerse importes máximos y mínimos de inversión por explotación.

#### 8.2.5.3.4.11. Información específica de la operación

## 8.2.5.4. Verificabilidad y controlabilidad de las medidas o los tipos de operaciones

### 8.2.5.4.1. Riesgo(s) en la aplicación de las medidas

A nivel comunitario se han identificado una serie de riesgos asociados a esta tipología de operaciones que se relacionan a continuación:

#### R1. Condiciones para ser beneficiario

- Ausencia de una adecuada concurrencia, transparencia y publicidad en la convocatoria de las ayudas.
- Desconocimiento por parte del beneficiario final acerca de sus obligaciones.

#### R2. Moderación de costes

- Deficiencias en los controles administrativos de la solicitud de ayuda para garantizar la moderación de costes, principalmente debido de una falta de pista de auditoría de las comprobaciones efectuadas.
- Falta de claridad en las bases reguladoras sobre los compromisos que adquiere el beneficiario para acreditar ante la administración la moderación de los costes de la actuación propuesta.

#### R3. Sistemas de control

- Carencias en las bases reguladoras, al no ser requerida a los beneficiarios determinada documentación necesaria para poder realizar correctamente los controles.
- Falta de detalle en los procedimientos respecto de las comprobaciones a realizar para garantizar un adecuado control de los requisitos y compromisos recogidos en las bases reguladoras.
- Ausencia de pista de auditoría de las comprobaciones efectuadas en cada fase del procedimiento de control.
- Carencia de una formación adecuada para la correcta ejecución de determinadas verificaciones.
- Riesgo de existencia de doble financiación irregular de las actuaciones o sobrecompensaciones, principalmente a nivel de partida de gastos.

#### R7. Selección de beneficiarios

- Existencia de criterios de selección ambiguos, o bien, difícilmente verificables y controlables.
- Establecimiento de un número excesivo de criterios de priorización, algunos no vinculados con el logro de los objetivos perseguidos en el Programa, que dificultan la verificación del cumplimiento de los mismos, así como otros sin valor real a la hora de priorizar solicitudes de ayuda.
- Ausencia de criterios de selección dirimentes, aplicables en caso de empate de puntos tras la aplicación de los criterios principales.
- Existencia de criterios de selección asociados a obligaciones que adquiere el beneficiario, cuyo control debe realizarse con posterioridad al momento de concesión de la ayuda, y cuyo incumplimiento podría suponer la no admisibilidad del solicitante como beneficiario de las ayudas.
- El prorrateo del presupuesto disponible entre todos los solicitantes de una convocatoria de ayudas conculca el cumplimiento de una adecuada selección de operaciones.

#### R8. Aplicaciones informáticas

- Ausencia de herramientas TIC adecuadas que beneficien tanto la gestión de la Autoridad de Gestión, como los procedimientos del beneficiario.

#### R9. Solicitudes de pago

- Deficiencias en la cumplimentación y presentación de las solicitudes de pago por parte de los beneficiarios, así como en la documentación que acompaña a la misma, como es el caso de ausencia de información sobre el número de identificación de los equipos en las correspondientes facturas.
- Falta de correspondencia entre los costes aprobados y los gastos finalmente justificados y solicitados a pago.
- Limitada aplicación del principio de proporcionalidad de incumplimientos detectados durante los controles de la solicitud de pago.

Además de estos riesgos constatados por la Comisión, de la experiencia adquirida por el Organismo Pagador en el Marco de programación anterior, y principalmente a raíz de constataciones efectuadas por distintos Organismos de control, tanto comunitarios como nacionales, se han identificado determinados riesgos específicos que han sido tenidos en cuenta en el diseño de la medida:

#### R4. Procedimientos de contratación pública

- Ausencia de listas de control detalladas para el seguimiento de los procedimientos de contratación pública, y permitir una adecuada pista de auditoría de los controles efectuados.
- Falta de formación especializada para el diseño, desarrollo y control de los procedimientos de contratación pública.
- Inexistencia de un procedimiento adecuado para la aplicación de reducciones y sanciones por incumplimientos de las normas de contratación pública.

#### **8.2.5.4.2. Acciones de mitigación**

Los riesgos anteriormente enumerados se han tenido en cuenta en el diseño de la medida, en especial de cara a garantizar la verificabilidad y controlabilidad de los distintos requisitos y compromisos.

En cualquier caso, de forma previa a la publicación de las Bases que regulen estas ayudas, el Organismo Pagador continuará trabajando para garantizar que todos los aspectos contenidos en las mismas, permitan su adecuado control posterior.

Adicionalmente, estos aspectos también serán tenidos en cuenta en el diseño de los Manuales de Procedimientos y Planes de Controles desarrollados por las Unidades Gestoras.

Entre los mecanismos previstos para minimizar los riesgos identificados son (Ver Anexo “Capítulo 8.2 Medida 5”):

#### R1. Condiciones para ser beneficiario.

- Al objeto de asegurar la concurrencia, transparencia, publicidad de las ayudas, se detallará con precisión las condiciones de admisibilidad que deben reunir los solicitantes para ser beneficiarios de estas ayudas a través de la correspondiente Orden de Bases Reguladoras y de Convocatoria que se publicará en el Boletín Oficial de la Junta de Andalucía.
- Para garantizar una adecuada información por parte de los beneficiarios, se potenciará la difusión externa a través de una página web, a la cual tenga acceso toda la ciudadanía, y donde se detalle la normativa de aplicación, las convocatorias, el estado de las mismas y anuncios relacionados y través de las Oficinas Comarcales Agrarias, centros de referencia administrativa para agricultores y ganaderos.

#### R2. Moderación de costes.

- Se detallará en las Bases Reguladoras la documentación que debe presentar el beneficiario para acreditar la

moderación de costes.

- Durante los controles administrativos de la solicitud de ayuda, así como en el control administrativo de la solicitud de pago, se verificará la moderación de los costes con el fin de garantizar que los mismos son acordes a los valores reales del mercado. De las comprobaciones efectuadas se dejará adecuada pista de auditoría.

### R3. Sistemas de verificación y control.

1. En las bases reguladoras se especificará la documentación que deberá aportar el beneficiario para que la unidad gestora pueda llevar a cabo todas las verificaciones necesarias sobre las solicitudes presentadas, y en especial la relacionada con la admisibilidad del beneficiario, subvencionabilidad de la inversión, moderación de costes, doble financiación, fiabilidad del solicitante, y modificación de inversiones previstas. Igualmente, se requerirá al beneficiario que aporte un nivel de detalle adecuado en su solicitud.
2. Para asegurar una adecuada controlabilidad de la duplicidad de ayuda, se realizarán controles cruzados de actuaciones, haciendo uso de los recursos disponibles.

### R7. Selección de beneficiarios.

- Para garantizar la transparencia de los criterios de selección definidos, tanto estos como su metodología de aplicación se establecerán en las correspondientes bases reguladoras. Dichos criterios deberán haber sido aprobados por un Comité de seguimiento.
- Se establecerá un criterio final que sirva para dirimir eventuales empates de puntuación. En ningún caso se podrá optar al prorrateo entre las solicitudes recibidas.

### R8. Aplicaciones informáticas.

- Para la gestión de esta medida se contará con una aplicación informática que posibilite el seguimiento y control de los expedientes, con implementación en la misma de todos los controles que sean posibles y que se encuentren relacionados en los distintos Manuales de gestión, comprendiendo desde la fase de solicitud de la ayuda, solicitud de pago y control sobre el terreno.
- Difusión interna.
- Difusión externa.

### R9. Solicitudes de pago.

- Se incrementará las actuaciones de formación y asesoramiento a los beneficiarios, de cara a garantizar una correcta cumplimentación de la solicitud de pago y evitar errores en las mismas.
- Se elaborarán modelos de “solicitud de pago” y “justificación de la inversión”, para facilitar la presentación de los mismos por parte de los beneficiarios.
- Aplicación proporcional (publicación de resoluciones de reducciones y exclusiones).

### R4. Procedimiento de contratación pública.

- Exigencia de un nivel mínimo de capacitación y conocimientos sobre contratación pública al personal técnico encargado de llevar a cabo los controles administrativos y sobre el terreno de estas ayudas, con la posibilidad de participación durante las actuaciones de control, especialmente las realizadas durante los controles sobre el terreno, de los Servicios específicos de Contratación de las Consejerías implicadas en la gestión y control de las ayudas.
- Realización de cursos de formación destinados al personal técnico encargado de llevar a cabo los controles

administrativos y sobre el terreno.

#### **8.2.5.4.3. Evaluación global de la medida**

Se ha descrito a nivel de operación.

Ver Anexo “Capítulo 8.2 Varias medidas- Informe de evaluación de la verificabilidad y controlabilidad de las medidas incluidas en el PDR 2014-2020”.

#### **8.2.5.5. Metodología de cálculo del importe o el porcentaje de ayuda, en su caso**

Se ha descrito a nivel de operación.

#### **8.2.5.6. Información específica de la medida**

#### **8.2.5.7. Otras observaciones importantes pertinentes para comprender y aplicar la medida**

##### Definiciones:

- Adversidad climática: Condiciones climáticas como heladas, tormentas, granizo, hielo, lluvias torrenciales o sequías graves, que puedan asimilarse a desastres naturales.
- Desastre natural: Un suceso natural de índole biótica o abiótica que ocasiona trastornos importantes en los sistemas de producción agraria o en las estructuras forestales, y que acaba generando daños económicos importantes en los sectores agrícola y forestal.
- Catástrofe: Un suceso imprevisto, de índole biótica o abiótica, causado por la actividad humana que ocasiona trastornos importantes en los sistemas de producción agraria o en las estructuras forestales, y que acaba generando daños económicos importantes en los sectores agrícola y forestal.



## 8.2.6. M06: Desarrollo de explotaciones agrarias y empresas (art. 19)

### 8.2.6.1. Base jurídica

**Texto del marco nacional (2014ES06RDNF001 – v5.1 - Adoptado por la CE):**

Artículo 19.1.a.i) del Reglamento (UE) nº 1305/2013.

**Información adicional para el texto aplicable del Marco Nacional:**

Artículo 19 del Reglamento (UE) nº 1305/2013 del Parlamento Europeo y del Consejo de 17 de diciembre de 2013 relativo a la ayuda al desarrollo rural a través del Fondo Europeo Agrícola de Desarrollo Rural (FEADER) y por el que se deroga el Reglamento (CE) nº 1698/2005 del Consejo.

### 8.2.6.2. Descripción general de la medida, incluido su razonamiento de intervención y la contribución a áreas de interés y objetivos transversales

**Texto del marco nacional (2014ES06RDNF001 – v5.1 - Adoptado por la CE):**

Ver tabla resumen indicativa en el Anexo 1.

La instalación de jóvenes agricultores como titulares de explotaciones agrarias contribuye de forma esencial al relevo generacional necesario para el sector, así como a la fijación de población en las zonas rurales que, con carácter general, se encuentran en situación de despoblamiento.

La medida de incorporación de jóvenes agricultores contribuye a la consecución de los siguientes objetivos:

- Rejuvenecimiento de la población activa agraria fomentando el relevo generacional que contribuya a la mejora de la competitividad y dinamización del sector.
- Fomento del empleo en el sector agrario y en la actividad de la explotación.
- Contribución al mantenimiento de la población en el medio rural.
- Contribución a evitar el abandono de las explotaciones mejorando su dimensión y al mantenimiento de la actividad de la explotación, complementándola, en su caso, con otras actividades realizadas en el medio rural.
- Mejora de la competitividad de las explotaciones mediante la adaptación de sus producciones al mercado, el incremento de la rentabilidad de su producción e impulso de la innovación y utilización de nuevas tecnologías.
- Mejora del capital humano en las explotaciones, mejor capacitado profesional y empresarialmente.

En relación a la contribución de las Focus Áreas en la tabla resumen indicativa que figura en el Anexo 1, se indican las contribuciones de cada una de las medidas incluidas en el Marco Nacional.

La contribución esencial de esta medida se refiere a la prioridad/FA 2B: “facilitar la entrada en el sector agrario de agricultores adecuadamente formados, y en particular el relevo generacional”. También podrá contribuir al FA 1A, en tanto que se promueve la incorporación de jóvenes adecuadamente formados, y a la FA 2A, ya que agricultores más dinámicos, mejor formados y más competitivos provocarán una mejora de la viabilidad y competitividad de las explotaciones agrarias. Asimismo, la medida puede contribuir a diferentes aspectos de la Prioridad 5, en tanto en cuanto jóvenes mejor formados estarán en mejores condiciones de hacer un uso más eficaz de los recursos y de adaptarse mejor a una economía hipocarbónica. Igualmente, esta medida contribuirá en diversos aspectos de la Prioridad 6, ya que los jóvenes agricultores constituyen un elemento dinamizador del medio rural.

Por otro lado, en los Programas de Desarrollo Rural habrá de tenerse en cuenta su contribución a los objetivos transversales de Desarrollo Rural, de innovación, medio ambiente, mitigación del cambio climático y adaptación al mismo.

**Información adicional para el texto aplicable del marco nacional:**

Las ayudas en virtud de esta medida se distribuirán fundamentalmente en el apoyo a la creación y desarrollo de nuevas actividades económicas viables, como las nuevas explotaciones agrarias dirigidas por jóvenes, los nuevos negocios, así como las inversiones en actividades no agrícolas, esencial para el desarrollo y la competitividad de las zonas rurales.

Un papel muy importante en este proceso juega la oportunidad de los jóvenes y de las mujeres en el mercado laboral y la gestión empresarial, ya que son los grupos de riesgo de la migración a las zonas urbanas, si no encuentran un empleo adecuado en las zonas rurales.

La integración empresarial en las zonas rurales también se puede fomentar a través de los enlaces locales intersectoriales, promoción del empleo y del espíritu empresarial y la reducción de las fluctuaciones estacionales en el empleo.

La diversificación económica y las explotaciones agrarias son necesarias para el crecimiento, el empleo y el desarrollo sostenible en las zonas rurales, y por lo tanto contribuye a un mejor equilibrio territorial, en términos económicos y sociales, lo que aumenta directamente los ingresos de los hogares en zonas rurales.

Esta medida contribuye a la ITI de Cádiz y a la ITI de Jaén.

La Medida 6 será beneficiaria de los recursos adicionales proporcionados por el Instrumento de Recuperación de la Unión Europea (Reglamento EURI) para las anualidades 2021 y 2022 a fin de abordar las repercusiones de la crisis Covid-19 en el sector agrícola y zonas rurales de la Unión, siendo de aplicación las condiciones específicas establecidas en el apartado 5 del artículo 58.bis del Reglamento (UE) nº 1305/2013 relativo a la ayuda al desarrollo rural a través del Fondo Europeo Agrícola de Desarrollo Rural (FEADER) y por el que se deroga el Reglamento (CE) nº 1698/2005 del Consejo.

**Objetivos temáticos relacionados con la medida:**

3. Mejorar la competitividad de las PYMEs del sector agrícola.

8. Promover la sostenibilidad y la calidad en el empleo y favorecer la movilidad laboral.

**Necesidades, Prioridades y Focus área de desarrollo rural con los que se relaciona la medida:**

NECESIDAD 4. Mejora del capital humano en el complejo alimentario, sector forestal y medio rural, potenciando el relevo generacional.

NECESIDAD 10. Dotar al sector productivo de herramientas financieras que permitan la mejora del acceso al crédito del entorno rural.

NECESIDAD 14. Mejorar la calidad de vida de la población rural y la cohesión territorial a través de la diversificación económica, la innovación.

PRIORIDAD 2. Mejorar la viabilidad de las explotaciones agrarias y la competitividad de todos los tipos de agricultura en todas las regiones, y promover las tecnologías agrícolas innovadoras y la gestión forestal sostenible, haciendo especial hincapié en:

FOCUS ÁREA 2.B. Facilitar la entrada en el sector agrario de agricultores adecuadamente formados, y en particular el relevo generacional.

PRIORIDAD 5. Promover la eficiencia de los recursos y fomentar el paso a una economía baja en carbono y capaz de adaptarse al cambio climático en los sectores agrario, alimentario y forestal.

**Objetivos transversales a los que contribuye:**

Medio Ambiente.

Mitigación del Cambio Climático.

Innovación.

Es clave el aprovechamiento de enfoques innovadores, tanto de aquellos que se derivan del sistema de I+D+i, con la incorporación nuevas tecnologías, como de los que puedan provenir de un entorno más tradicional, en el ámbito de la incorporación de jóvenes agricultores al sector y refuerzo del relevo generacional. En esta línea, es clave el apoyo al impulso innovador y emprendimiento que puedan trasladar los jóvenes agricultores, y en general, el capital humano formado, al sector, siendo clave, a su vez, el seguimiento de estos procesos de incorporación, profundizando en la detección de necesidades e introduciendo posibles mejoras en el mismo, al objeto de mejorar la dinamización de dichos procesos y avanzando en la consecución de los objetivos marcados con ellos.

Por otro lado, el mantenimiento de la actividad de las explotaciones, que permita evitar la despoblación y el abandono de los territorios rurales, repercute positivamente a su vez en la conservación de los agrosistemas y su biodiversidad (medio ambiente, así como mitigación del cambio climático, adaptación al mismo), a través de la incorporación de jóvenes agricultores, así como del desarrollo y consolidación de entidades que colaboran en este ámbito.

El esquema de programación para esta medida sería el siguiente:

**Submedida 6.1. Ayuda a la creación de empresas para los jóvenes agricultores.**

Operación 6.1.1. Ayuda a la creación de empresas para los jóvenes agricultores. La operación se programa bajo el focus área 2.B (afectando de forma adicional a la prioridad 5).

### **8.2.6.3. Alcance, nivel de ayuda, beneficiarios admisibles y, cuando proceda, metodología para el cálculo del importe o del porcentaje de ayuda, desglosados por submedidas y/o tipo de operación, cuando sea necesario. Para cada tipo de operación, especificación de los costes subvencionables, condiciones de admisibilidad, importes y porcentajes de ayuda aplicables y principios que rijan la fijación de los criterios de selección**

#### **8.2.6.3.1. Ayuda a la creación de empresas para los jóvenes agricultores (6.1.1)**

##### **Submedida:**

- **6.1. Ayuda a la creación de empresas para los jóvenes agricultores**

##### **8.2.6.3.1.1. Descripción del tipo de operación**

###### **Texto del marco nacional aplicable**

###### **Información adicional para el texto aplicable del marco nacional:**

La instalación de jóvenes agricultores como titulares de explotaciones agrarias contribuye de forma esencial al relevo generacional necesario para el sector, así como a la fijación de población en las zonas rurales que, con carácter general, se encuentran en situación de despoblamiento.

Las explotaciones agrarias son necesarias para el crecimiento, el empleo y el desarrollo sostenible en las zonas rurales, y por lo tanto contribuye a un mejor equilibrio territorial, en términos económicos y sociales, lo que aumenta directamente los ingresos de los hogares en zonas rurales, es por ello que mediante la implementación de esta Submedida, que contempla el apoyo a la creación y desarrollo de nuevas explotaciones agrarias dirigidas por jóvenes, se facilitará la entrada de los jóvenes en el mercado laboral y la gestión empresarial, frenando de esta manera la migración a las zonas urbanas de estos grupos de riesgo.

Mediante el apoyo a este tipo de iniciativas podrá realizarse un ajuste estructural de las explotaciones.

Contribución de la medida a la innovación y mitigación del cambio climático y medioambiente:

La incorporación de agricultores jóvenes formados es clave para el aprovechamiento de enfoques innovadores, tanto de aquellos que se derivan del sistema de I+D+i, con la incorporación de nuevas tecnologías, como con una mayor conciencia ambiental de estos jóvenes. En esta línea, es clave el apoyo al impulso innovador y emprendimiento que puedan aportar los jóvenes agricultores, y en general, el capital humano formado.

Por otro lado, el mantenimiento de la actividad de las explotaciones, que permita evitar la despoblación y el abandono de los territorios rurales, repercute positivamente a su vez en la conservación de los agrosistemas y su biodiversidad (medio ambiente, así como mitigación del cambio climático adaptación al mismo), a través de la incorporación de jóvenes agricultores, así como del desarrollo y consolidación de entidades que colaboran en este ámbito, adicionalmente, se tendrán en cuenta de forma especial aquellos proyectos o actuaciones que contribuyan a la prioridad 5 del desarrollo rural de la Unión, con especial incidencia sobre el medioambiente.

En el marco 2007-2013 la ayuda se ha dirigido a la financiación de gastos justificados previamente, necesarios dentro del proceso de instalación, de acuerdo con un plan empresarial. Muchos jóvenes han encontrado dificultades en el acceso a la financiación por la dificultad de acceso al crédito. En el marco 2014-2020 se refuerza el contenido del plan empresarial a realizar por los jóvenes que deberán estar instalándose en el momento de la solicitud, y la ayuda se convierte en un importe a tanto alzado, sin necesidad de aportar justificante de gastos e inversiones, que se obtiene por consecución de unos hitos correspondientes a la instalación. El cobro de la prima se realiza en tres partes (25%, 50% y 25%) a medida que vayan cumpliendo los hitos marcados, lo que facilitará la ejecución del plan empresarial. Los jóvenes deberán alcanzar la condición de agricultores activos y acceder a la titularidad de una explotación de tamaño comprendido dentro de unos límites máximo y mínimo. El concepto de ayuda a tanto alzado

se entiende que favorecerá la incorporación de jóvenes.

La operación se programa bajo el focus área 2.B (afectando de forma adicional a la prioridad 6).

#### 8.2.6.3.1.2. Tipo de ayuda

##### Texto del marco nacional aplicable

##### Información adicional para el texto aplicable del marco nacional:

Las ayudas en virtud de esta submedida podrán consistir en:

- Una prima por instalación.
- Bonificación de Intereses.
- Combinación de las dos formas anteriores.

La ayuda será abonada en tres tramos a lo largo de un período de 36 meses como máximo, desde la notificación de la resolución de la concesión, y en función al avance del Plan Empresarial, pudiendo reducirse este plazo en el caso de que los hitos del Plan Empresarial sean conseguidos por el joven, todo ello, sin perjuicio de que el joven debe mantener la actividad durante al menos cinco años desde la concesión de la ayuda. Los tramos serán los siguientes.

	PORCENTAJE
TRAMO 1	25
TRAMO 2	50
TRAMO 3	25
TOTAL	100

Los pagos del primer y segundo tramo estarán supeditados a la justificación del cumplimiento de distintos hitos del Plan Empresarial.

##### HITOS DEL PLAN EMPRESARIAL:

1. Inicio del proceso de instalación (fecha de establecimiento). Momento en el que el joven realiza o completa una acción o acciones relacionadas con el proceso de instalación. (Acceso pago TRAMO 1, el cual será abonado en el momento en que se le resuelva favorablemente la ayuda).
2. Inicio de aplicación del Plan Empresarial: Acceso a la titularidad, alta en el régimen de la Seguridad Social correspondiente e inscripción en el Censo de Empresarios, Profesionales y Retenedores. Deberá alcanzarse, a más tardar, dentro de los nueve meses desde la notificación de la resolución de concesión de la ayuda (Acceso pago TRAMO 2).
3. Entrega de la primera cosecha/producción para su comercialización o declare por primera vez la actividad económica en relación con la explotación, en el caso de cultivos permanentes que no hayan entrado en producción. (Este hito no supone pago de ayudas).
4. Adquisición de la condición de agricultor activo. La condición de agricultor activo tendrá que adquirirse dentro de los 18 meses siguientes desde la notificación de resolución de concesión de ayuda.
5. Ejecución del Plan Empresarial aprobado, incluida la adquisición de la capacitación profesional suficiente, y de los hitos que puedan haber dado lugar a posibles incrementos de las ayudas o a que la operación fuera seleccionada. Deberá alcanzarse en el plazo máximo de 36 meses desde la fecha de notificación de resolución de concesión de la ayuda. (Acceso pago TRAMO 3).

Ejecutado el Plan Empresarial, el beneficiario deberá haber cumplido satisfactoriamente los hitos o previsiones del mismo por los que fue seleccionado frente a otros. Tendrá lugar la pérdida completa de la ayuda si la operación desarrollada finalmente no cumple los criterios por los que fue seleccionado, salvo que las actuaciones planificadas y ejecutadas, hubieran supuesto alcanzar la puntuación mínima suficiente para acceder a las ayudas.

#### 8.2.6.3.1.3. Enlaces a otra legislación

Ley 19/1995, de 4 de julio, de modernización de las explotaciones agrarias.

Ley 45/2007, de 13 de diciembre, para el desarrollo sostenible del medio rural.

Ley 35/2011, de 4 de octubre, sobre titularidad compartida de las explotaciones agrarias.

Artículo 65 del Reglamento (UE) nº 1303/2013 del Parlamento Europeo y del Consejo de 17 de diciembre de 2013 por el que se establecen disposiciones comunes relativas al Fondo Europeo de Desarrollo Regional, al Fondo Social Europeo, al Fondo de Cohesión, al Fondo Europeo Agrícola de Desarrollo Rural y al Fondo Europeo Marítimo y de la Pesca, y por el que se establecen disposiciones generales relativas al Fondo Europeo de Desarrollo Regional, al Fondo Social Europeo, al Fondo de Cohesión y al Fondo Europeo Marítimo y de la Pesca, y se deroga el Reglamento (CE) nº 1083/2006 del Consejo.

Artículo 9 del Reglamento (UE) nº 1307/2013 del Parlamento Europeo y del Consejo de 17 de diciembre de 2013 por el que se establecen normas aplicables a los pagos directos a los agricultores en virtud de los regímenes de ayuda incluidos en el marco de la Política Agrícola Común y por el que se derogan los Reglamentos (CE) nº 637/2008 y (CE) nº 73/2009 del Consejo.

Artículo 8 del Reglamento (UE) nº 808/2014 de la Comisión de 17 de julio de 2014 por el que se establecen disposiciones de aplicación del Reglamento (UE) nº 1305/2013 del Parlamento Europeo y del Consejo, relativo a la ayuda al desarrollo rural a través del Fondo Europeo Agrícola de Desarrollo Rural (FEADER).

Artículo 5 del Reglamento (UE) nº 807/2014 de la Comisión de 11 de marzo de 2014 que completa el Reglamento (UE) nº 1305/2013 del Parlamento Europeo y del Consejo, relativo a la ayuda al desarrollo rural a través del Fondo Europeo Agrícola de Desarrollo Rural (FEADER), e introduce disposiciones transitorias.

#### 8.2.6.3.1.4. Beneficiarios

Los beneficiarios de esta ayuda serán personas que cumplan con la definición de joven agricultor establecido en el artículo 2.1 del Reglamento (UE) nº 1305/2013.

En general, existen dos escenarios para un joven agricultor que se instale en una explotación agrícola:

- 1) Joven agricultor que se establece como único titular de la explotación.
- 2) Joven agricultor que no se instala como único titular de la explotación.

Instalación de uno o varios jóvenes en una explotación agraria de forma asociativa.

Acceso a la titularidad compartida tal y como se establece en la Ley 35/2011, de 4 de octubre, sobre titularidad compartida de las explotaciones agrarias.

Acceso a la cotitularidad, para lo cual deberán cumplirse los requisitos establecidos en el artículo 18 de la Ley 19/1995 de modernización de las explotaciones agrarias.

En cualquiera de los casos, el joven o jóvenes que se instalen, deberán ejercer como Jefes de Explotación para lo cual deberán ejercer cargos de administración y poseer el capital social suficiente para que la toma de decisiones dependa de ellos.

#### 8.2.6.3.1.5. Costes subvencionables

##### **Texto del marco nacional aplicable**

##### **Información adicional para el texto aplicable del marco nacional:**

Tratándose de una medida de apoyo dirigida al ejercicio de una actividad, en este caso la agraria, queda supeditada a la realización de un Plan Empresarial de carácter contractual, que deberá incluir como mínimo lo establecido en su definición en el apartado correspondiente de la presente submedida. No se establecen costes subvencionables.

#### 8.2.6.3.1.6. Condiciones de admisibilidad

##### **Texto del marco nacional aplicable**

##### **Información adicional para el texto aplicable del marco nacional:**

Tener entre 18 y 40 años, inclusive.

Estar en proceso de instalación, en el momento de la solicitud.

Proceso de instalación: Aquel en el que una persona física desarrolla una serie de actividades conducentes a la creación de una empresa agr. ya sea de forma individual o colectiva mediante su incorporación o creación de una persona jurídica para el desarrollo del negocio, es por ello, que para poder iniciar la actividad agraria, los jóvenes agricultores, deben realizar una serie de actuaciones, unas de carácter legal (para el normal desarrollo de la actividad) y otras necesarias para la consecución de las ayudas previstas en la presente sub. que redundarán en garantizar la permanencia de los jóvenes. Estas actuaciones se encuentran recogidas en la tabla "Actuaciones que deben realizar los jóvenes".

Se entenderá iniciado el proceso de instalación (fecha de establecimiento) si, dentro de los 24 meses anteriores a la solicitud de ayudas o de forma simultánea a esta, el joven se registra o inicia alguna de las actuaciones enumeradas anteriormente.

Un joven no podrá acceder a estas ayudas cuando en el momento de presentar su solicitud de ayudas ya esté dado de alta en el régimen correspondiente de la Seguridad Social en razón de su actividad agraria y esté dado de alta en el censo de empresarios, retenedores y profesionales, sea titular de una explotación que reúna las condiciones, relativas a la explotación, de explotación agraria prioritaria y haya realizado entrega de la primera cosecha/producción para su comercialización o declare por primera vez la actividad económica en relación con la explotación, en el caso de cultivos permanentes que no hayan entrado en producción (Hitos 1, 2 y 3). Para cumplir con su Plan Empresarial, el joven agricultor deberá realizar, entre otras actuaciones, la de generar rentas agrarias, adquirir la formación necesaria (en su caso) y la inscripción en el Registro de Explotaciones Agrarias Prioritarias (en su caso).

Tampoco podrán tener acceso a las ayudas de la presente submedida aquellos solicitantes que hubiesen iniciado el proceso de instalación (fecha de establecimiento - Hito 1) con anterioridad a 24 meses a la presentación de la solicitud de ayuda.

Con respecto a la primera instalación relacionada con la Ley 19/1995 se estará a lo dispuesto en el Marco Nacional.

Presentar un Plan Empresarial, que incluirá la información incluida en la tabla "Contenido mínimo del Plan Empresarial".

El joven no deberá haber ejercido la actividad agraria como titular de una explotación agraria que haya alcanzado los límites inferiores establecidos en el párrafo siguiente.

Los límites máximo y mínimo de las explotaciones agrarias para poder optar a la ayuda se define en términos de generación de rentas y unidades de trabajo agrario y para ello se estará a lo establecido en la Ley 19/1995 de

modernización de explotaciones, con respecto a los límites máximo y mínimo de las explotaciones para poder tener la condición de prioritarias que en el caso de acceso en forma de titularidad compartida recogida en la Ley 35/2011, el límite máximo de la Renta Unitaria de Trabajo podrá superar hasta en un 50% a la máxima establecida con carácter general.

Se limitará a las explotaciones que se ajusten a la definición de micro empresas y pequeñas empresas<sup>3</sup>.

El beneficiario deberá ejercer la actividad agraria en la explotación durante al menos 5 años desde el momento de notificación de la resolución de la concesión de la ayuda.

En una misma explotación solo podrá percibirse más de una ayuda para la creación de empresas por jóvenes agricultores, de forma simultánea o acumulativa por varios jóvenes cuando se den las condiciones indicadas en la figura "Condiciones para la percepción de la ayuda por más de un joven de forma simultánea en una misma explotación".

#### **Actuaciones que deben realizar los jóvenes:**

- Formalización de contratos o precontratos de acceso a la titularidad de una explotación agraria.
- Haber iniciado o recibido el asesoramiento previsto en el artículo 15.4.g) del Reglamento (UE) nº 1305/2013.
- Haber iniciado o recibido la formación necesaria. En el caso de tener la capacitación suficiente, podrá haberse obtenido en cualquier momento antes de la solicitud.
- Solicitud de ayudas a las explotaciones agrarias (PAC) no pudiendo haberlas recibido con anterioridad.
- Alta en el censo de empresarios, profesionales y retenedores.
- Alta en el régimen correspondiente de la Seguridad Social en razón de su actividad agraria.
- Alta como socio de una cooperativa o SAT.
- Formalización de contratos de acceso a la titularidad de la explotación.
- Alta en el Registro Agrario y Forestal de Andalucía (REAFA).
- Participación en entidad asociativa agraria, cooperativa, SAT o sociedades civiles de acuerdo con lo establecido en el artículo 6 de la Ley 19/95 de modernización de explotaciones.

#### **Contenido mínimo del Plan Empresarial**

La situación inicial de la explotación agraria.

Los hitos y objetivos para el desarrollo de las actividades de la explotación agraria.

Detalles de las acciones requeridas para el desarrollo de las actividades de la explotación agraria, incluidas las relacionadas con la sostenibilidad medioambiental y la eficiencia de recursos, que incluyan inversiones y gastos asociados a la explotación, además de otras como formación, asesoramiento y cualquier otra actividad.

Los solicitantes deberán contar, o se comprometerán a adquirir, con la capacitación suficiente definida en la Orden de 18 de enero de 2002 o sus posteriores modificaciones, porque la que se regula la formación de agricultores/as en los programas de incorporación de jóvenes a la agricultura, de modernización de explotaciones y de calificación de explotaciones prioritarias en el plazo de treinta y seis meses a partir de la fecha de notificación de la resolución de la concesión de la ayuda, el compromiso se incluirá en el plan empresarial.

El plan recogerá las previsiones temporales de obtención de productos y su comercialización, y en el caso de

---

<sup>3</sup> Se utilizarán las definiciones de empresas, micro empresas y pequeñas empresas establecidas en la Recomendación 2003/361/CE de la Comisión.



explotaciones que durante la vigencia del plan no entren en producción, se indicará el año previsto del inicio de la entrada en producción y se tomará como fecha de instalación la primera declaración relativa a la actividad económica.

### **Condiciones para la percepción de la ayuda por más de un joven de forma simultánea en una misma explotación**

- Que la explotación posibilite al menos la instalación de cada uno de ellos en las mismas condiciones que de forma individualizada con el cumplimiento de los requisitos de cada joven tal y como se establecen para el caso general. En el caso de una mujer que opte por la instalación mediante el acceso a la titularidad compartida, y para aquellos casos en los que el cónyuge o pareja de hecho haya sido beneficiario de las ayudas a la incorporación de jóvenes agricultores con cargo a la Submedida 6.1 del PDR de Andalucía 2014-2020 y aún esté en periodo de mantenimiento de los compromisos adquiridos, se considerará viable el Plan Empresarial presentado si la explotación posibilita la ocupación de al menos 1,5 Unidades de Trabajo Agrario (UTA).
- Que más del 50% del capital social sea de los jóvenes.
- Que las responsabilidades de gestión y administración sean ejercidas por los jóvenes.
- En el caso de acceso mediante titularidad compartida de la explotación según lo establecido en la Ley 35/2011 el joven deberá estar inscrito en el correspondiente registro de titularidad compartida.
- En el caso de acceso mediante cotitularidad, el joven deberá acreditar:
  - a) Que el titular y el agricultor joven acuerden que éste compartirá las responsabilidades gerenciales, los resultados económicos de la explotación, los riesgos inherentes a su gestión y las inversiones que en ella se realicen, en una proporción mínima del 50%. Dicho acuerdo deberá tener una duración mínima de seis años.
  - b) Que el titular transmita al agricultor joven al menos un tercio de su propiedad en los elementos que integran su explotación, cuyo uso y aprovechamiento continuarán integrados en la misma.
- Los acuerdos previstos en las letras a) y b) del punto anterior deberán formalizarse en escritura pública, y la transmisión a la que se refiere la letra b) deberá inscribirse en el Registro de la Propiedad, si están previamente inscritas las fincas a favor del titular.
- En todos los casos, los jóvenes agricultores deberán ejercer el control de la explotación.

#### **8.2.6.3.1.7. Principios relativos al establecimiento de criterios de selección**

##### **Texto del marco nacional aplicable**

##### **Información adicional para el texto aplicable del Marco Nacional:**

Los criterios de selección se establecerán de forma que garanticen un trato equitativo a los solicitantes, posibilitando, a su vez, un uso satisfactorio de los recursos financieros y orientando hacia la consecución de las prioridades de la Unión en materia de Desarrollo Rural.

Teniendo presente lo expuesto anteriormente, las operaciones podrán ser seleccionadas, entre otros, atendiendo a los siguientes criterios:

Relativos a la forma de instalación del joven (de manera individual, asociativa, en función a la dedicación y rentas esperadas, etc.).

Relativos a la zona de la región y/u orientación técnico económica de la explotación en la que se produzca la instalación (Con el objetivo de atender aquellas con especiales condiciones socioeconómicas y/o medioambientales y

atendiendo a los planes estratégicos de la Comunidad Autónoma de Andalucía).

Relativos al método de producción (ecológica e integrada).

Relativos a la situación laboral del solicitante y género.

Relativos al relevo generacional.

Relativos a la forma de acceso a la titularidad de la explotación (compra, herencia, arrendamiento, cesión).

Relativos a la formación, asesoramiento y medidas de acompañamiento al joven.

Relativo al uso de otras medidas previstas en el presente PDR.

Relativo a la fijación de la población al medio rural.

Relativos al asociacionismo en el sector agrario para la comercialización.

Los criterios de selección, establecidos por la autoridad de gestión, previa consulta al Comité de Seguimiento deberán garantizar un trato equitativo, un uso satisfactorio de los recursos financieros y la orientación hacia las prioridades de desarrollo rural de la Unión y respetarán, en todo caso, la legislación autonómica y nacional aplicable y los criterios establecidos en el Marco Nacional que se relacionan a continuación:

Instalarse como agricultor profesional.

Que el plan empresarial incluya acciones innovadoras.

Que el plan de explotación prevea actuaciones que contribuyan directamente a alguna de las áreas focales de la prioridad 5, relativa a la promoción de la eficiencia de los recursos y a alentar el paso a una economía hipocarbónica.

Que se cree empleo adicional en la explotación, además de la mano de obra correspondiente al joven instalado.

Junto con su aprobación será justificado el peso de cada uno de ellos y se establecerá, un mínimo de puntuación a alcanzar para poder ser beneficiario de las ayudas de la presente submedida.

#### 8.2.6.3.1.8. Importes (aplicables) y porcentajes de ayuda

Cumpliendo con lo establecido en el anexo II del Reglamento (UE) nº 1305/2013 del Parlamento Europeo y del Consejo de 17 de diciembre de 2013 relativo a la ayuda al desarrollo rural a través del Fondo Europeo Agrícola de Desarrollo Rural (FEADER) y por el que se deroga el Reglamento (CE) nº 1698/2005 del Consejo, y considerando la posibilidad de incrementar la prima establecida en el Reglamento (UE) nº 2020/2220 del Parlamento Europeo y del Consejo de 23 de diciembre de 2020, por el que se establecen determinadas disposiciones transitorias para la ayuda del Fondo Europeo Agrícola de Desarrollo Rural (FEADER) y del Fondo Europeo Agrícola de Garantía (FEAGA) en los años 2021 y 2022, y por el que se modifican los Reglamentos (UE) nº 1305/2013, (UE) nº 1306/2013 y (UE) nº 1307/2013 en los que respecta a sus recursos y la distribución de dicha ayuda en los años 2021 y 2022, en Andalucía se establecen las ayudas de la siguiente forma:

Prima base 40.000 euros por joven instalado.

Los posibles incrementos por beneficiario se pueden ver en la siguiente tabla:

CRITERIOS INCREMENTO AYUDAS	Importes
1. Creación o mantenimiento de al menos una Unidad de trabajo agrario adicional al de la persona joven que se instale.	18.000 euros
2. Que el Plan Empresarial contemple la primera instalación en una explotación que genere una Producción Estándar comprendida entre 8.000 y 25.000 euros.	10.500 euros
3. Que el Plan Empresarial contemple la primera instalación en una explotación que	22.500 euros

genere una Producción Estándar mayor de 25.001 y hasta 50.000 euros.	
4. Que el Plan Empresarial contemple la primera instalación en una explotación que genere una Producción Estándar superior a 50.000 euros.	29.500 euros
5. Que el Plan Empresarial contemple que la persona joven accederá a la condición de socio de una cooperativa agroalimentaria o sociedad agraria de transformación para la comercialización de sus producciones.	7.500 euros
6. Que el Plan Empresarial contemple la primera instalación en un sector especialmente sensible por su orientación productiva y/o ubicación de la instalación.	7.500 euros

En cualquiera de los casos, la suma de la Prima base más los incrementos, no podrá superar los 90.000 euros.

Una vez aplicados los criterios de selección a la totalidad de los expedientes que cumplan los requisitos, podrán realizarse minoraciones porcentuales de la ayuda en función a la puntuación obtenida, todo ello con el objetivo de incentivar con menor intensidad a aquellos proyectos que menos contribuyan a los objetivos perseguidos, sin perjuicio de que se pueda exigir una puntuación mínima para el acceso a las ayudas.

#### 8.2.6.3.1.9. Verificabilidad y controlabilidad de las medidas o los tipos de operaciones

##### 8.2.6.3.1.9.1. *Riesgo(s) en la aplicación de las medidas*

R2. Moderación de costes

R3. Sistemas de control

R7. Criterios de selección

R8. Aplicaciones informáticas

R9. Solicitudes de pago

##### 8.2.6.3.1.9.2. *Acciones de mitigación*

R2. Al tratarse de una ayuda a tanto alzado, que se percibirá por la mera concurrencia de determinadas circunstancias, no se aplicará moderación de costes, no obstante, de cara a establecer los importes de la prima básica por explotación y sus posibles incrementos serán elaborados los documentos técnicos pertinentes que respalden la cuantía a percibir por parte del beneficiario en base al esfuerzo económico que deberá realizar para instalarse en unas condiciones u otras.

R3. Desde la solicitud de ayuda hasta la fase del pago se establecerán los controles relacionados en el punto "Verificabilidad y controlabilidad de la medida".

R7. Criterios de selección: Los criterios de selección que han sido relacionados en apartados anteriores son verificables de forma absoluta a fecha de la toma de decisión de apoyo individual siempre y cuando los solicitantes realicen declaraciones responsables, es por ello que una vez tomada la decisión de apoyo individual, se informará a los beneficiarios de los compromisos contraídos en base a las citadas declaraciones, viniendo obligados a acreditar dichos extremos en las fechas y plazos que se les indique, quedando supeditados los pagos de la ayuda a la consecución de dichos compromisos.

R8. Aplicaciones informática

Gestión: Actualmente para la gestión de esta medida se contará con una herramienta informática que facilita la gestión de las ayudas ya que tiene implementado el procedimiento administrativo, con indicación de los controles y cruces a realizar, dicho procedimiento y los controles y cruces serán adaptados a los nuevos requerimientos que sean necesarios.

Difusión interna: La Consejería responsable de la gestión de la ayuda cuenta con una Intranet a la cual tienen acceso la totalidad de las personas responsables de la gestión de ayudas a través de la cual se comunican las novedades en la tramitación y la normativa y manuales de aplicación.

Las solicitudes de pago serán tramitadas con posterioridad a la correspondiente evaluación de la consecución de los hitos definidos para el pago de cada uno de los tramos de los que consta la ayuda, para ello se cuenta con herramienta informática para la evaluación de los mismos.

#### **Verificaciones:**

Las verificaciones se harán sobre la base de los requisitos de admisibilidad, criterios de selección e hitos del Plan Empresarial. En los correspondientes manuales de procedimiento, y teniendo en cuenta la experiencia adquirida durante el periodo 2007-2013 a partir de las constataciones detectadas en la gestión de la misma línea de ayudas, se realizará una clasificación de los mismos, a modo orientativo, se seguirá el siguiente esquema:

#### **Requisitos de Solicitud:**

Podrán ser de previa justificación o de compromisos, en cualquiera de los casos serán realizados controles administrativos al 100% de los expedientes, tienen todos carácter excluyente, implicando su no justificación y/o consecución (en el caso de compromisos) la no resolución o reintegro de la ayuda.

#### **Criterios de selección:**

Podrán ser de previa justificación o de compromisos, en cualquiera de los casos serán realizados controles administrativos al 100% de los expedientes, podrán clasificarse en "valorables básicos", "valorables principales" o "valorables secundarios", dependiendo de cada uno de ellos y de su clasificación, las consecuencias de su incumplimiento, podrán ser de pérdida del derecho a la ayuda, o de una reducción de la misma, con sus correspondientes penalizaciones en su caso.

#### **Herramientas de control:**

Al objeto de poder realizar las verificaciones oportunas se dispondrá de los siguientes instrumentos y herramientas:

- Manuales de procedimiento de tramitación.
- Manuales de control administrativo.
- Manuales de control sobre el terreno.
- Herramienta informática que posibilite el seguimiento y control de los expedientes, con implementación en la misma de todos los controles que sean posibles y que se encuentren relacionados en los distintos manuales, comprendiendo desde la fase de solicitud hasta la fase del pago.

#### **Hitos del Plan Empresarial:**

Los Hitos del Plan Empresarial se establecerán de manera que den cumplimiento a una o varias de las Prioridades del desarrollo Rural de la Unión, partiendo de la base de que ya se ha cumplido una de ellas, que es el "relevo generacional". El no cumplimiento de los mismos dará lugar a la reducción de la ayuda en la parte que fue aumentada en virtud del cumplimiento de los citados hitos. No obstante, se establecerá un mínimo porcentaje de cumplimiento con la finalidad de evitar el fraude y de conseguir un uso medido de los recursos financieros.

Serán realizados controles administrativos, con comprobaciones in situ en su caso, al 100% de los Planes Empresariales y se comprobará que, ejecutado el Plan Empresarial, el beneficiario deberá haber cumplido satisfactoriamente los hitos o previsiones del mismo por los que fue seleccionado frente a otros. Tendrá lugar la pérdida completa de la ayuda si la operación desarrollada finalmente no cumple con los criterios por los que fue seleccionado, salvo que las actuaciones ejecutadas supongan alcanzar la puntuación mínima suficiente para acceder

a las ayudas.

Se establecerá un sistema de control suficiente para comprobar que los jóvenes agricultores permanecen en la actividad agraria en el quinto año desde la notificación de la resolución de concesión de la ayuda.

El Plan Empresarial tendrá carácter contractual entre la administración y el joven agricultor, debiendo quedar los pagos supeditados a la consecución de las fases y objetivos incluidos en el mismo. Todo ello quedará recogido en la correspondiente resolución de concesión, condicionando de esta forma la realización de las actividades en él recogidas.

#### **8.2.6.3.1.9.3. Evaluación global de la medida**

Ver apartado Verificabilidad.

#### **8.2.6.3.1.10. Metodología de cálculo del importe o el porcentaje de ayuda, en su caso**

El importe de la ayuda para jóvenes agricultores ha sido calculado de la siguiente forma:

Prima base de 30.000 euros por joven instalado: la generación de beneficios económicos no se produce de forma inmediata al inicio de la actividad, sino que se manejan unos elevados períodos para el retorno de ingresos económicos. Por ello, como forma de ofrecer una protección básica a la instalación del joven agricultor, se concederá una prima base que le garantice una renta mínima en el período inicial de la actividad, durante 3 años. Para su cálculo se ha tenido en cuenta la Renta de Referencia, Indicador relativo a los salarios brutos no agrarios en España (artículo 2.12 Ley 19/1995). El detalle de su cálculo aparece reflejado en el Anexo “Capítulo 8.2 Medida 6”.

INCREMENTOS por beneficiario recogidos en el apartado 8.2.6.3.1.8:

La generación de empleo es uno de los objetivos principales de las administraciones y por ello, se establece un incremento por tal concepto y así poder compensar los gastos que les puedan suponer.

El asociacionismo agrario contribuye a la consolidación de las explotaciones garantizando su permanencia en el tiempo y por ello se establece un posible incremento para aquellos casos en los que el joven pase a formar parte de cooperativas, SAT u otras formas de asociacionismo que facilite la comercialización de los productos de su explotación.

Finalmente se establecen otros tres incrementos ligados al tamaño de las explotaciones medido en Producción Estándar, ya que los consumos intermedios tienen una relación directa con la misma.

Los correspondientes cálculos y cuantificaciones de los mismos aparecen reflejados en el citado Anexo.

**BONIFICACIÓN DE INTERESES:** Con el objetivo de que los jóvenes tengan un fácil acceso a la financiación para necesidades de tesorería, capital circulante, gastos de la instalación, etc., podrán solicitar que parte de la ayuda esté destinada a bonificar intereses de préstamos. Los productos bancarios que podrán ser contratados para la aplicación de esta ayuda, tendrán carácter global, no debiendo en ningún caso estar ligado a inversiones.

Su cálculo se realizará de la siguiente forma:

Una vez calculado el importe máximo de la ayuda, y en el caso en que el beneficiario hubiera solicitado ayuda en forma de bonificación de intereses, esta cantidad será abonada a través de las entidades financieras que suscriban el correspondiente convenio. La cuantía restante será abonada en forma de Ayuda directa.

El cálculo de la bonificación de intereses se realizará de la siguiente forma:

Bonificación de intereses = Importe del préstamo x Tipo de Interés Bonificado % x K

Importe de préstamo bonificado ≤ Inversión máxima auxiliabile

Tipo de interés bonificado: Sobre la base de las condiciones de mercado en cada momento y ante la oportunidad de

cada convocatoria, se realizarán convenios de colaboración con las entidades financieras que operan en la Comunidad Autónoma, al objeto de establecer un Interés Preferente para los beneficiarios de las ayudas de esta submedida. Sobre dicho interés preferente se aplicarán determinados puntos de bonificación en relación a lo solicitado por el beneficiario.

Constante K: Subvención equivalente, en función al plazo de amortización, por cada 100 euros de principal y por cada punto de interés bonificado. Que a la fecha y sobre la base de un tipo de interés nominal del 3% es la incluida en la tabla "Constante K según plazo amortización".

En cualquiera de los casos, la suma de la Ayuda directa más la bonificación de interés no podrá superar el importe de la ayuda concedida.

Plazo amortización	Período de carencia	Constante K
5	0	2,86387983
8	1	4,62853283
10	2	5,88881731
15	3	8,20136393

Constar 'k' según periodo de amortización

El certificado de la verificabilidad de los cálculos realizados para esta operación ha sido realizado por la Agencia de Gestión Agraria y Pesquera de Andalucía (ver Anexo "Capítulo 8.2 Varias medidas- Certificado de idoneidad").

#### 8.2.6.3.1.11. Información específica de la operación

##### **Definición de las pequeñas explotaciones contempladas en el artículo 19, apartado 1, letra a), inciso iii), del Reglamento (UE) nº 1305/2013**

No aplica.

##### **Definición de los límites máximos y mínimos contemplados en el artículo 19, apartado 4, párrafo tercero, del Reglamento (UE) nº 1305/2013**

Los límites máximo y mínimo de las explotaciones agrarias para poder optar a la ayuda se define en términos de generación de rentas y unidades de trabajo agrario y para ello se estará a lo establecido en la Ley 19/1995 de modernización de explotaciones, con respecto a los límites máximos y mínimos de las explotaciones para poder tener la condición de prioritarias. Esto es:

Que la explotación agraria genere al menos 1 Unidad de Trabajo Agrario y;

Que la Renta Unitaria de trabajo, generada por la explotación se encuentre entre el 35% y el 120% de la Renta de Referencia. En el caso de acceso en forma de titularidad compartida recogida en la Ley 35/2011, el límite máximo de la Renta Unitaria de Trabajo podrá superar hasta en un 50% a la máxima establecida con carácter general.

La obtención de estos valores se realizará mediante la aplicación de módulos técnico-económicos publicados por la administración.

##### **Condiciones específicas para la concesión de ayudas a los jóvenes agricultores cuando no se instalen como titulares únicos de las explotaciones, de acuerdo con el artículo 2, apartados 1 y 2, del Reglamento Delegado (UE) nº 807/2014**

##### **Texto del marco nacional aplicable**

##### **Información adicional para el texto aplicable del marco nacional:**

Joven agricultor que no se instala como único titular de la explotación.

Instalación de varios jóvenes en una explotación agraria que posibilite al menos la instalación de cada uno de ellos en las mismas condiciones que de forma individualizada mediante el acceso a, o creación de, entidad asociativa, para que estas entidades puedan tener acceso a las ayudas se requerirá que más del 50% del capital social sea de los jóvenes, que las responsabilidades de gestión y administración sean ejercidas por los jóvenes y que la explotación de la que sea titular la entidad, posibilite el cumplimiento de los requisitos de cada joven tal y como se establecen para el caso general.

Acceso a la titularidad compartida tal y como se establece en Ley 35/2011, de 4 de octubre, sobre titularidad compartida de las explotaciones agrarias.

Acceso a cotitularidad, para lo cual deberán cumplirse los requisitos establecidos en el artículo 18 de la Ley 19/1995 de Modernización de Explotaciones.

En todos los casos los jóvenes deberán ejercer el control de la explotación.

### **Información sobre la aplicación del período de gracia contemplado en el artículo 2, apartado 3, del Reglamento Delegado (UE) nº 807/2014**

#### **Texto del marco nacional aplicable**

#### **Información adicional para el texto aplicable del marco nacional:**

Los beneficiarios de esta ayuda pueden ser personas o grupos de personas (físicas o jurídicas) que cumpla con la definición de joven agricultor establecido en el artículo 2.1 del Reglamento (UE) nº 1305/2013. En su caso, los solicitantes podrán tener derecho a recibir ayuda siempre y cuando se comprometan a adquirir esa capacitación en el plazo de treinta y seis meses a partir de la fecha de notificación de la resolución de la concesión de la ayuda, el compromiso se incluirá en el plan empresarial.

Al objeto de verificar que se cumple con el compromiso citado, en tiempo y forma, y dado que la capacitación y competencia profesional necesaria es la recogida en la Orden de 18 de enero de 2002, por la que se regula la formación de agricultores/as en los programas de incorporación de jóvenes a la agricultura, de modernización de explotaciones y de calificación de explotaciones prioritarias y que la misma es impartida por el Instituto de Formación Agraria y Pesquera de Andalucía, Organismo dependiente de la administración, se realizarán los cruces pertinentes a fin de comprobar este requisito.

#### **Resumen de los requisitos del plan empresarial**

Tal y como establece el artículo 5 Desarrollo de explotaciones agrarias y empresas contenido en los Actos Delegados:

1. El plan empresarial contemplado en el artículo 19, apartado 4, del Reglamento (UE) nº 1305/2013 describirá como mínimo:

- i) la situación inicial de la explotación agrícola;
- ii) fases y objetivos para el desarrollo de las actividades de la explotación agrícola;
- iii) detalles de las actuaciones, incluidos los relacionados con la sostenibilidad medioambiental y la eficiencia de los recursos, necesarias para el desarrollo de las actividades de la explotación agrícola, tales como inversiones, formación, asesoramiento;

A estos efectos se establecen las siguientes definiciones en el presente PDR:

Plan empresarial o de negocio: Documento que deberá recoger un conjunto de objetivos para el emprendimiento de

una actividad mercantil, incluido el modelo de negocio, la situación inicial, detalle de las acciones necesarias y la viabilidad económica del mismo a través de la definición de las diferentes fases y objetivos del proyecto que tendrán establecidos criterios de medición para poder evaluar su evolución, definiendo con claridad los resultados esperados. El detalle de las actuaciones deberá incluir su relación con la sostenibilidad medioambiental y la eficiencia de los recursos, necesarias para el desarrollo de las actividades, así como las inversiones y acciones de formación y asesoramiento.

Primera Instalación: Se considera primera instalación a efectos de la presente submedida aquella realizada por un joven en una explotación que se encuentre entre los límites máximos y mínimos definidos en la presente ficha.

Titular de la explotación: la persona física, ya sea en régimen de titularidad única, ya sea en régimen de titularidad compartida inscrita en el registro correspondiente, o la persona jurídica, que ejerce la actividad agraria organizando los bienes y derechos integrantes de la explotación con criterios empresariales y asumiendo los riesgos y responsabilidades civil, social y fiscal que puedan derivarse de la gestión de la explotación.

### **Uso de la posibilidad de combinar diversas medidas a través del plan empresarial que da acceso al joven agricultor a tales medidas**

Cuando el Plan Empresarial prevea la realización de actividades que lleven aparejadas la realización de inversiones, podrá posibilitar el uso combinado de varias medidas del presente PDR, concretamente se identifican las submedidas relacionadas en la Medida 4. Submedidas 4.1 y 4.4.

Igualmente, cuando el Plan Empresarial prevea necesidad de actividades formativas relacionadas con el artículo 15 del Reglamento (UE) nº 1305/2013, podrá posibilitar el uso combinado de varias medidas del presente PDR, concretamente se identifican las submedidas 1.1 y 2.1.

### **Ámbitos de diversificación cubiertos**

No aplica.

---



## **8.2.6.4. Verificabilidad y controlabilidad de las medidas o los tipos de operaciones**

### **8.2.6.4.1. Riesgo(s) en la aplicación de las medidas**

Ver información en las operaciones.

### **8.2.6.4.2. Acciones de mitigación**

Ver información en las operaciones.

### **8.2.6.4.3. Evaluación global de la medida**

Toda información se encuentra reflejada en los apartados anteriores referidos a Verificabilidad y Controlabilidad de la Medida.

Ver Anexo "Capítulo 8.2 Varias medidas- Informe de evaluación de la verificabilidad y controlabilidad de las medidas incluidas en el PDR 2014-2020".

## **8.2.6.5. Metodología de cálculo del importe o el porcentaje de ayuda, en su caso**

Ver operaciones.

## **8.2.6.6. Información específica de la medida**

**Definición de las pequeñas explotaciones contempladas en el artículo 19, apartado 1, letra a), inciso iii), del Reglamento (UE) nº 1305/2013**

No aplica.

**Definición de los límites máximos y mínimos contemplados en el artículo 19, apartado 4, párrafo tercero, del Reglamento (UE) nº 1305/2013**

Ver en la operación 6.1.1.

**Condiciones específicas para la concesión de ayudas a los jóvenes agricultores cuando no se instalen como titulares únicos de las explotaciones, de acuerdo con el artículo 2, apartados 1 y 2, del Reglamento Delegado (UE) nº 807/2014**

Ver en la operación 6.1.1.

**Información sobre la aplicación del período de gracia contemplado en el artículo 2, apartado 3, del Reglamento Delegado (UE) nº 807/2014**

Ver en la operación 6.1.1.

**Resumen de los requisitos del plan empresarial**

Ver en la operación 6.1.1.

**Uso de la posibilidad de combinar diversas medidas a través del plan empresarial que da acceso al joven agricultor a tales medidas**

Ver en la operación 6.1.1.

**Ámbitos de diversificación cubiertos**

Ver en la operación 6.1.1.

## **8.2.6.7. Otras observaciones importantes pertinentes para comprender y aplicar la medida**

No aplica.

## **8.2.7. M07: Servicios básicos y renovación de poblaciones en las zonas rurales (art. 20)**

### **8.2.7.1. Base jurídica**

Artículo 20 del Reglamento (UE) nº 1305/2013 del Parlamento Europeo y del Consejo de 17 de diciembre de 2013 relativo a la ayuda al desarrollo rural a través del Fondo Europeo Agrícola de Desarrollo Rural (FEADER) y por el que se deroga el Reglamento (CE) nº 1698/2005 del Consejo.

### **8.2.7.2. Descripción general de la medida, incluido su razonamiento de intervención y la contribución a áreas de interés y objetivos transversales**

Muchas zonas rurales sufren tendencias negativas en relación con un desarrollo económico, sostenible y social, vinculado a diversos problemas. La presente medida contribuirá a solventar parte de estos problemas a través de una planificación adecuada de municipios y espacios naturales, la creación de pequeñas infraestructuras recreativas y de uso público, la recuperación medioambiental del litoral y la restauración y mejora del patrimonio cultural y natural y la mejora de la capacidad de adaptación y aumento de la resiliencia de los municipios frente al cambio climático.

Con la elaboración y actualización de planes para el desarrollo de municipios de las zonas rurales y sus servicios básicos, planes municipales contra el cambio climático y de planes de protección correspondientes a Red Natura 2000 y otras zonas de Alto Valor Natural se consigue un enfoque integrado en la planificación de estos espacios que relacionen el desarrollo territorial y el medioambiente con el bienestar y la inclusión social.

Por su parte, las iniciativas apoyadas a través esta medida en zonas que formen parte de una ZRL, deberán ser coherentes con las Estrategias de Desarrollo Local de dicha ZRL que hayan sido diseñadas por la comunidad local a través de los Grupos de Desarrollo Rural.

Entre los diversos problemas de tipo territorial y ambiental de estas áreas hay que destacar la degradación y homogeneización del espacio rural, de sus paisajes, ecosistemas tradicionales, pueblos, etc., que inciden en la vulnerabilidad frente a los riesgos relacionados con el clima, la pérdida de la calidad ambiental y del atractivo turístico de los espacios y núcleos rurales que, junto a la actividad agraria, suponen los principales tractores de las economías rurales y de la generación de empleo endógeno.

Asimismo muchas áreas rurales presentan una débil articulación interna y con los ámbitos de mayor dinamismo. Sin embargo poseen unas estructuras urbanas basadas en núcleos urbanos y ciudades medias, principalmente, cuyo refuerzo y potenciación son uno de los principales activos territoriales para su desarrollo económico.

El refuerzo y consolidación de servicios y de infraestructuras, así como de la gestión de los municipios rurales supone uno de los retos importantes para evitar estas tendencias negativas en su desarrollo social y económico.

La sostenibilidad de los municipios se alcanzara solo si son capaces de disminuir la vulnerabilidad de la población y fortalecer su resiliencia frente a los riesgos relacionados con el clima.

Asimismo, con esta medida se pretende facilitar el acceso a las nuevas tecnologías en los entornos rurales y agrícolas, con la finalidad de fomentar el desarrollo en las zonas rurales y mejorar los resultados económicos de las explotaciones.

Además, con esta medida se apoya el acceso a la red de banda ancha de última generación a los entornos rurales y agrícolas, con la finalidad de fomentar el desarrollo en las zonas rurales y mejorar los resultados económicos de las explotaciones, al facilitar la introducción de nuevas tecnologías en las mismas y dotar de cobertura a éstas.

Mediante el apoyo a la elaboración y actualización de planes para el desarrollo de municipios de las zonas rurales y sus servicios básicos, planes municipales contra el cambio climático y de planes de protección correspondientes a Red Natura 2000 y otras zonas de Alto Valor Natural se trata de estimular el crecimiento y la promoción de la sostenibilidad ambiental y socio-económica de las zonas rurales. Para ello, el diseño de las estrategias de desarrollo sostenible para estos territorios y la aprobación de los planes de actuación correspondientes se basará en la puesta

en valor de sus recursos naturales y culturales y en la cooperación con las iniciativas empresariales para configurar una oferta de productos y servicios integrada que responda a las necesidades de los usuarios y que garantice la sostenibilidad de las actividades, siguiendo las recomendaciones de la Carta Europea de Turismo Sostenible en Espacios Protegidos.

Por otro lado, la elaboración y actualización de instrumentos de planificación es un requisito legal para los espacios naturales protegidos bajo figuras de protección de rango nacional o autonómico, así como para los espacios integrantes de la Red Natura 2000. Estos instrumentos se consideran fundamentales para la adecuada gestión y la conservación de los recursos naturales que justificaron la declaración de dichos espacios. También es un requisito legal conforme a la elaboración de Planes municipales contra el cambio climático que desgranen y concreten, en el ámbito local, las líneas generales de la acción climática definidas a escala andaluza.

Se debe considerar que la atención prestada a la mejora de la calidad de vida en las áreas de influencia socioeconómica de los espacios naturales protegidos posibilitará la existencia de entornos sociales, económicos y culturales más adecuados a las necesidades actuales de la sociedad rural, que respondan a las demandas de la población a partir de los recursos y potencialidades del territorio. Esto favorecerá asimismo la creación de oportunidades de empleo y un mayor poder adquisitivo de las familias. De este modo se incidirá considerablemente en beneficio de la población, aumentando el atractivo de los ámbitos rurales y favoreciendo el equilibrio y la cohesión territorial.

Es necesario, por así demandarlo la población, especialmente la concentrada en los núcleos urbanos más poblados, posibilitar espacios públicos para la realización de actividades lúdicas educativas. La experiencia en huertos urbanos demuestra la existencia de importantes beneficios para la salud y el medio ambiente. Conservación de ecosistemas agrícolas y recuperación de zonas verdes.

Igualmente se apoyan las infraestructuras necesarias para garantizar servicios básicos a la población rural, en relación con la gestión de residuos fomentando la economía circular, así como fomentar servicios básicos y apoyo a sectores productivos que garanticen un mayor desarrollo económico de la zona.

Otro de los objetivos a perseguir con la puesta en marcha de la medida son la recuperación medioambiental y fomentar el uso sostenible de las playas del litoral andaluz, y ello en aras de potenciar el crecimiento de estas zonas y promover la sostenibilidad ambiental, incluida la adaptación frente al cambio climático y socioeconómica de las zonas y municipios rurales.

Esta medida además cuenta con ayudas para la realización de estudios e inversiones vinculados al mantenimiento, la recuperación y la rehabilitación del patrimonio cultural y natural de las poblaciones, de los paisajes rurales y de las zonas de Alto Valor Natural, incluidos sus aspectos socioeconómicos, así como las acciones medioambientales, con las que trata de estimular el crecimiento y la promoción de la sostenibilidad ambiental y socio-económica de las zonas rurales.

La creación de infraestructuras verdes aporta múltiples servicios frente a la infraestructura gris, contribuyen a alejar las infraestructuras de las zonas sensibles, reduciendo el riesgo de una ulterior fragmentación de los habitats. Los corredores verdes contribuyen eficazmente a la distribución geográfica, migración e intercambio genético de las especies de fauna y flora. Las vías pecuarias suponen en Andalucía, un patrimonio natural, con amplias posibilidades para la articulación y permeabilidad del territorio.

Además es necesaria la adecuación a múltiples usos de los corredores verdes (turismo, recreativo, desplazamientos cotidianos, conexión territorial entre hábitats).

Por otro lado, la gestión y conservación de estos espacios naturales, así como el mantenimiento y recuperación de ecosistemas forestales y la conservación de la biodiversidad es una tarea realmente difícil sin la implicación efectiva de los actores sociales que interactúan con estos territorios. Por ello es crucial el desarrollo de programas de

sensibilización ambiental.

También se incluyen actuaciones dirigidas a impulsar iniciativas de sensibilización, capacitación y participación ambiental a través de centros de educación ambiental ubicados en espacios incluidos en Red Natura 2000 de Andalucía para promover la conservación de los recursos naturales y la mejora de la calidad ambiental con especial dirección al fomento del ecoempleo y el emprendimiento verde.

Por último, se apoya la reconstrucción y rehabilitación del patrimonio cultural de la zona rural, y es que la diversificación es necesaria para el crecimiento, el empleo y el desarrollo sostenible en las zonas rurales (incluidas las áreas de influencia socioeconómica de los espacios naturales protegidos), y por ello contribuye a un mejor equilibrio territorial, tanto en términos económicos como sociales. Un sector relevante en este ámbito es el de la educación, sensibilización e interpretación ambiental ligada a los recursos naturales y culturales del medio rural.

La atención prestada a la mejora de la calidad de vida en las áreas de influencia socioeconómica de los espacios naturales protegidos posibilitará la existencia de entornos sociales, económicos y culturales más adecuados a las necesidades actuales de la sociedad rural, que respondan a las demandas de la población a partir de los recursos y potencialidades del territorio. Esto favorecerá asimismo la creación de oportunidades de empleo y un mayor poder adquisitivo de las familias. De este modo se incidirá considerablemente en beneficio de la población, aumentando el atractivo de los ámbitos rurales y favoreciendo el equilibrio y la cohesión territorial.

Esta medida contribuye a la ITI de Cádiz y a la ITI de Jaén.

#### **Objetivos temáticos relacionados con la medida:**

3. Mejorar la competitividad de las pequeñas y medianas empresas, del sector agrícola (en el caso del FEADER).
4. Favorecer la transición a una economía baja en carbono en todos los sectores.
5. Promover la adaptación al cambio climático y la prevención y gestión de riesgos.
6. Conservar y proteger el medio ambiente y promover la eficiencia de los recursos.
8. Promover el empleo y favorecer la movilidad laboral.

#### **Necesidades, Prioridades y Focus área de desarrollo rural con los que se relaciona la medida:**

NECESIDAD 14. Mejorar la calidad de vida de la población rural y la cohesión territorial a través de la diversificación económica, la innovación.

NECESIDAD 15. Mejora de la calidad y del acceso a las tecnologías de la información y comunicación en las zonas rurales y potenciación de su uso.

NECESIDAD 17. Avanzar en la gestión sostenible de la biodiversidad, los SAVN y el paisaje: planificación, ordenación.

PRIORIDAD 4. Restaurar, preservar y mejorar los ecosistemas dependientes de la agricultura y la silvicultura.

- FOCUS ÁREA 4.A. Restaurar y preservar la biodiversidad, incluido en las zonas Natural 2000 y los sistemas agrarios de alto valor natural y los paisajes europeos.

PRIORIDAD 5. Promover la eficiencia de los recursos y fomentar el paso a una economía baja en carbono y capaz de adaptarse al cambio climático en los sectores agrario, alimentario y forestal.

- FOCUS AREA 5.C Facilitar el suministro y el uso de fuentes renovables de energía, subproductos, desechos y residuos y demás materia prima no alimentaria para impulsar el desarrollo de la bioeconomía.

PRIORIDAD 6. Fomentar la inclusión social, la reducción de la pobreza y el desarrollo económico en las zonas

rurales.

- FOCUS ÁREA 6.A. Facilitar la diversificación, la creación y el desarrollo de pequeñas empresas y la creación de empleo.
- FOCUS ÁREA 6.B. Fomentar la inclusión social, la reducción de la pobreza y el desarrollo económico en las zonas rurales.
- FOCUS ÁREA 6.C. Mejorar la accesibilidad a las tecnologías de la información y la comunicación (TIC) así como el uso y la calidad de ellas en las zonas rurales.

#### **Objetivos transversales a los que contribuye:**

- Medio Ambiente.
- Mitigación del cambio climático.

La existencia de planes de desarrollo y gestión equipamientos adecuados y servicios básicos contribuirá a reducir impactos negativos sobre el medio ambiente mediante la adecuada formulación de estrategias de gestión y conservación de los recursos naturales, y al desarrollo de nuevas actividades que valoricen los recursos naturales y el apoyo a la creación y mantenimiento de actividades productivas innovadoras.

Por otro lado, el desarrollo sostenible de los municipios situados en el ámbito de los espacios naturales, que permita evitar la despoblación y el abandono de los territorios rurales, repercute positivamente en la conservación de los agrosistemas y su biodiversidad (medio ambiente, así como mitigación del cambio climático y adaptación al mismo), a través de la incorporación de jóvenes agricultores, así como del desarrollo y consolidación de entidades que colaboran en este ámbito.

Algunas de las acciones incluidas en esta medida se dirigen a promover la acción práctica y la implicación de los actores locales en la conservación y mantenimiento del patrimonio ambiental y cultural de la Red Natura 2000 en Andalucía a través de la sensibilización ambiental. Todas estas medidas ambientales tienen un impacto en la mitigación del cambio climático, tanto directo (reforestaciones, conservación de hábitats...) como indirecto (sensibilización ambiental de actores locales).

Otro de los objetivos de las actuaciones propuestas es crear herramientas para mejorar la conectividad ecológica del territorio, estableciendo o restableciendo corredores, en particular entre los espacios protegidos Red Natura 2000 y entre aquellos espacios naturales de singular relevancia para la biodiversidad. Para ello se otorgará un papel prioritario a los cursos fluviales, las vías pecuarias, las áreas de montaña y otros elementos del territorio, lineales y continuos, o que actúan como puntos de enlace, con independencia de que tengan la condición de espacios naturales protegidos.

El esquema de programación para esta medida sería el siguiente:

#### **Submedida 7.1. Apoyo a la elaboración y actualización de planes para el desarrollo de municipios y pueblos en zonas rurales, así como sus servicios básicos, y de planes de protección y gestión relacionados con espacios de la red Natura 2000 y otras zonas de gran valor natural**

Operación 7.1.1. Elaboración y actualización de planes de protección y gestión de espacios naturales protegidos y otras zonas de Alto Valor Natural.. Esta operación se programa bajo el focus área 6.A.

Operación 7.1.2. Elaboración y actualización de planes de ordenación del territorio. Esta operación se programa bajo el focus área 6.A.

Operación 7.1.3. Confeción de las bases técnicas para la elaboración y/o actualización de los Planes Municipales contra el Cambio Climático. Esta operación se programa bajo el focus área 5.C.

**Submedida 7.3. Ayuda a las infraestructuras de banda ancha, en particular su creación, mejora y ampliación, las infraestructuras de banda ancha pasivas y la oferta de acceso a la banda ancha y a soluciones de administración pública electrónica**

Operación 7.3.2. Apoyo para el establecimiento y acceso a los sistemas de administración electrónica y tecnologías de la comunicación con la finalidad de fomentar el desarrollo social y económico de las zonas rurales. Esta operación se programa bajo el focus área 6.C.

**Submedida 7.4 Apoyo a las inversiones en la creación, mejora o ampliación de servicios básicos locales para la población rural, incluidas las actividades recreativas y culturales, y la infraestructura relacionada.**

Operación 7.4.1 Creación, mejora y ampliación de servicios básicos locales para la economía circular. Esta operación se programa bajo el focus área 5.C.

Operación 7.4.2 Creación, mejora y ampliación de infraestructuras relacionadas con servicios básicos locales para el desarrollo rural. Esta operación se programa bajo el focus área 6.B.

**Submedida 7.5. Apoyo a las inversiones para uso público en infraestructuras recreativas, información turística e infraestructuras de turismo a pequeña escala**

Operación 7.5.1. Apoyo a las inversiones para uso público en infraestructuras recreativas, información turística e infraestructuras de turismo a pequeña escala. Esta operación se programa bajo el focus área 6.A.

Operación 7.5.2. Recuperación medioambiental y uso sostenible de las playas del litoral andaluz. Esta operación se programa bajo el focus 6.A.

Operación 7.5.3. Mantenimiento, restauración y mejora del patrimonio rural para uso público recreativo, información turística e infraestructuras de turismo. Esta operación se programa bajo el focus área 6.A.

**Submedida 7.6. Apoyo para estudios/inversiones asociados con el mantenimiento, la restauración y la mejora del patrimonio cultural y natural de los pueblos, los paisajes rurales y los lugares de gran valor natural, incluidos los aspectos socioeconómicos, así como medidas de sensibilización medioambiental**

Operación 7.6.1. Mantenimiento, restauración y mejora del patrimonio cultural y natural. Esta operación se programa bajo el focus área 4.A.

Operación 7.6.2. Puesta en valor del patrimonio paisajístico, territorial, cultural y natural a través de su protección, recuperación y/o adecuación como corredores ecológicos o para el uso público, así como iniciativas de sensibilización y difusión. Esta operación se programa bajo el focus área 4.A.

Operación 7.6.3. Sensibilización y participación ambiental para la restauración y mejora del medio natural y la biodiversidad. Esta operación se programa bajo el focus área 4.A.

Operación 7.6.4. Restaurar, preservar y mejorar el patrimonio cultural en el entorno rural. Esta operación se programa bajo el focus área 6.B.

**8.2.7.3. Alcance, nivel de ayuda, beneficiarios admisibles y, cuando proceda, metodología para el cálculo del importe o del porcentaje de ayuda, desglosados por submedidas y/o tipo de operación, cuando sea necesario. Para cada tipo de operación, especificación de los costes subvencionables, condiciones de admisibilidad, importes y porcentajes de ayuda aplicables y principios que rijan la fijación de los criterios de selección**

**8.2.7.3.1. Elaboración y actualización de planes de protección y gestión de espacios naturales protegidos y otras zonas de Alto Valor Natural (7.1.1)**

**Submedida:**

- **7.1. Apoyo a la elaboración y actualización de planes para el desarrollo de municipios y pueblos en zonas rurales, así como sus servicios básicos, y de planes de protección y gestión relacionados con espacios de la red Natura 2000 y otras zonas de gran valor natural**

**8.2.7.3.1.1. Descripción del tipo de operación**

**7.1.1. Elaboración y actualización de planes de protección y gestión de espacios naturales protegidos y otras zonas de Alto Valor Natural.**

Entre las actuaciones que se pueden realizar desde este Programa para reducir las tendencias negativas en relación con el desarrollo económico y social de las zonas rurales y abordar los problemas que los causan, es imprescindible cubrir las necesidades de planificación de los territorios sobre los que actuar, de tal forma que las acciones a realizar sean ordenadas y sinérgicas.

Por tanto, la elaboración y actualización de planes para el desarrollo de municipios de las zonas rurales y sus servicios básicos, de planes o programas de protección o gestión correspondientes a Red Natura 2000 y otras zonas de alto valor natural o planes de ordenación territorial contribuirán activamente en la estimulación del crecimiento y la promoción de la sostenibilidad ambiental y socio-económica de las zonas rurales.

Dentro de esta Operación se van a realizar, las siguientes actuaciones:

- Elaboración y actualización de planes de protección y gestión de espacios naturales incluyendo los correspondientes a la Red Natura 2000 y otras zonas de Alto Valor Natural.

La actuación consistirá en la concesión de ayudas a entidades locales, asociaciones, propietarios y gestores de terrenos en las zonas rurales para acogerse a la elaboración y actualización de planes o programas de protección o gestión correspondientes a espacios protegidos de Red Natura 2000 y otras zonas de alto valor natural, o ejecución directa por la administración autonómica, como órgano responsable de la Red Natura 2000.

Con esta actuación se contribuirá al desarrollo y a la gestión de los espacios naturales protegidos de Andalucía, así como a apoyar a los beneficiarios para la realización y ejecución de planes que contribuyan a la conservación de los recursos naturales en su ámbito competencial.

A efectos de esta operación se entenderá por Espacio Natural Protegido el área de influencia socioeconómica, tal como las define el artículo 38 de la Ley 42/2007, de 13 de diciembre, del Patrimonio Natural y de la Biodiversidad, de los espacios naturales ubicados en el territorio de la Comunidad Autónoma de Andalucía que gocen de un régimen especial de protección en virtud de normativa autonómica, estatal y comunitaria o convenios y normativas internacionales.

#### 8.2.7.3.1.2. Tipo de ayuda

Las ayudas se concederán como reembolso de costes subvencionables en que se haya efectivamente incurrido y realmente abonados, tal y como se determina en el art. 67.1.a. del Reglamento (UE) nº 1303/2013 del Parlamento Europeo y del Consejo de 17 de diciembre de 2013.

No se emplearán costes simplificados.

#### 8.2.7.3.1.3. Enlaces a otra legislación

- Ley 2/1989, de 18 de julio, del Inventario de espacios naturales protegidos de Andalucía.
- Decretos de Declaraciones de ZEC y aprobación de Planes de Ordenación de Recursos Naturales. Los planes elaborados con ayuda de esta operación deben en todo caso ser acordes con la planificación ambiental y urbanística de aplicación en el territorio.
- La Ley 1/1989 establece, en aplicación de la legislación estatal, su prevalencia y la de los Planes de Ordenación de Recursos Naturales (PORN) en los espacios naturales protegidos, sobre la planificación territorial en las materias reguladas por la citada Ley. Por lo tanto, los planes de ordenación del territorio de ámbito subregional (POTs) han de recoger y respetar las determinaciones emanadas de la Ley así como de los PORN que le sean de aplicación, sin perjuicio de que los POTs puedan establecer medidas adicionales de protección o de regulación sin vulnerar la legislación de espacios naturales protegidos.
- Reglamento (UE) nº 1303/2013 del Parlamento Europeo y del Consejo de 17 de diciembre de 2013. La subvencionabilidad de las actuaciones bajo esta operación estará necesariamente sujeta a lo dispuesto en el artículo 65 de este Reglamento.

#### 8.2.7.3.1.4. Beneficiarios

Administración regional, Corporaciones locales y otras entidades públicas asociaciones, propietarios y gestores de terrenos en las zonas rurales.

#### 8.2.7.3.1.5. Costes subvencionables

Los costes siguientes serán subvencionables:

- Los costes de elaboración y actualización de los planes o programas de desarrollo, protección y gestión relativos a las zonas rurales y sus servicios básicos, y a parajes de gran valor natural, incluidas Zonas Natura 2000.
- Los costes derivados de la prestación de los servicios para la elaboración de los distintos planes, incluidos los relativos al proceso de evaluación, información, difusión y participación pública e institucional
- Los costes derivados de la elaboración de los estudios y diagnósticos previos para determinar la necesidad y la oportunidad así como orientar los contenidos de los planes.
- Los costes derivados de la actualización de los planes, incluyendo los estudios e instrumentos necesarios que definan la necesidad, evaluación y contenidos para acometer dicha actualización.

Serán subvencionables también otros costes asociados directamente a la elaboración de los planes, como:

- Alquiler local trabajo y gastos generales de mantenimiento.
- Adquisición de licencias de programas informáticos necesarios.
- Adquisición de equipos informáticos y tecnológicos necesarios.



#### 8.2.7.3.1.6. Condiciones de admisibilidad

- Remisión de una memoria técnica en la que se justifique de manera adecuada el coste de elaboración del plan, y se analicen los beneficios de la actuación sobre la población y el medio ambiente.
- Conformidad de la actuación con el planeamiento urbanístico, con los planes para el desarrollo de municipios de las zonas rurales y con las estrategias de desarrollo local.
- Remisión de un compromiso de sometimiento a los procedimientos de prevención ambiental que le sean de aplicación al plan, en su caso.

#### 8.2.7.3.1.7. Principios relativos al establecimiento de criterios de selección

Los principios relativos al establecimiento de criterios de selección por los que se regirá la Administración regional, con independencia de lo estipulado en el correspondiente pliego de prescripciones administrativas y técnicas, serán los siguientes:

- Grado de experiencia de los solicitantes.
- Medios técnicos disponibles que aportarán los solicitantes para el desarrollo de la actuación.
- Recursos humanos disponibles para el desarrollo de la actuación atendiendo a su vez a criterios específicos, tales como:
  - Paridad entre mujer/ hombre en los equipos que den soporte al proyecto.
  - Incorporación de jóvenes, sin experiencia laboral previa, al proyecto contribuyendo así a la generación de empleo en este sector de la población.
- Proyectos en áreas de influencia socioeconómica de espacios naturales protegidos.
- Proyectos en áreas alejadas de los centros de población principales (a más de 50 Km. de un núcleo de más de 25.000 habitantes).
- Planes promovidos por la iniciativa local.
- Realización de actuaciones en espacios naturales protegidos incluidos en la Red Natura 2000.

Los criterios de selección se establecerán de forma que garanticen un trato equitativo de los solicitantes, posibilitando, a su vez, un uso satisfactorio de los recursos financieros y orientados a la consecución de las prioridades de Andalucía en materia de Desarrollo Rural.

En las Bases Regulatorias de la convocatoria se indicará la valoración de cada uno de estos criterios y se establecerá, un mínimo de puntuación a alcanzar para ser beneficiario de esta operación.

Los criterios de selección ponderados se incluyen en el documento "Criterios de Selección" del Programa.

#### 8.2.7.3.1.8. Importes (aplicables) y porcentajes de ayuda

La intensidad de ayuda será del 100% de los costes subvencionables.

#### 8.2.7.3.1.9. Verificabilidad y controlabilidad de las medidas o los tipos de operaciones

##### 8.2.7.3.1.9.1. Riesgo(s) en la aplicación de las medidas

Véase información a nivel de medida.

##### 8.2.7.3.1.9.2. Acciones de mitigación

Véase información a nivel de medida.

### 8.2.7.3.1.9.3. Evaluación global de la medida

Véase información a nivel de medida.

#### 8.2.7.3.1.10. Metodología de cálculo del importe o el porcentaje de ayuda, en su caso

En el caso de pago de los costes elegibles (letra a. del artículo 67.1 del Reglamento (UE) nº 1303/2013), no será necesario realizar un cálculo de la ayuda.

#### 8.2.7.3.1.11. Información específica de la operación

**Definición de pequeñas infraestructuras, incluidas las infraestructuras de turismo a pequeña escala a que se refiere el artículo 20, apartado 1, letra e), del Reglamento (UE) nº 1305/2013**

No procede.

**Si procede, excepción específica que permita dar apoyo a infraestructuras a mayor escala en relación con las inversiones en banda ancha y energías renovables**

No procede.

**Información sobre la aplicación del período de gracia contemplado en el artículo 2, apartado 3, del Reglamento Delegado (UE) nº 807/2014**

No procede.

**Las normas mínimas de eficiencia energética a que se refiere el artículo 13, letra c), del Reglamento Delegado (UE) nº 807/2014**

En su caso, se aplicará la normativa correspondiente.

**Definición de los límites mencionados en el artículo 13, letra e), de [DA RD – C(2014)1460]**

No procede.

---

### 8.2.7.3.2. Elaboración y actualización de planes de ordenación del territorio (7.1.2)

#### Submedida:

- **7.1. Apoyo a la elaboración y actualización de planes para el desarrollo de municipios y pueblos en zonas rurales, así como sus servicios básicos, y de planes de protección y gestión relacionados con espacios de la red Natura 2000 y otras zonas de gran valor natural**

#### 8.2.7.3.2.1. Descripción del tipo de operación

##### 7.1.2. Elaboración y actualización de planes de ordenación del territorio.

Entre las actuaciones que se pueden realizar desde este Programa para reducir las tendencias negativas en relación con el desarrollo económico y social de las zonas rurales y abordar los problemas que los causan, es imprescindible cubrir las necesidades de planificación de los territorios sobre los que actuar, de tal forma que las acciones a realizar sean ordenadas y sinérgicas.

Por tanto, la elaboración y actualización de planes de ordenación territorial contribuirán activamente en la estimulación del crecimiento y la promoción de la sostenibilidad ambiental y socio-económica de las zonas rurales.

Las características, especificidades y problemas territoriales de Andalucía, que vienen reflejados en el Diagnóstico del PDR son precisamente el objeto propio de los instrumentos de planificación de ordenación del territorio.

Así, en el punto 1.1 se hace mención a “Andalucía, en el sur de la Península Ibérica, tiene un rico patrimonio natural y cultural pero una insuficiente integración regional y desequilibrios territoriales y ecológicos”. Es, precisamente, conseguir la integración regional y la corrección de los desequilibrios territoriales el propósito de la LOTA y sus instrumentos (POTA y planes de ordenación del territorio subregionales).

Entre las fortalezas señaladas en la matriz DAFO, se encuentran las referentes a la existencia de sistemas de ciudades bien equilibrados y bien distribuidos, la reducción progresiva de la brecha, social y económica, entre lo rural y lo urbano la gran riqueza paisajística y patrimonial en el mundo rural andaluz y o la existencia de casi medio millón de hectáreas considerados hábitats “prioritarios” por la UE. Todos estos aspectos son tratados en los planes de ordenación del territorio.

Entre los problemas detectados en la matriz DAFO y relacionados con esta operación se encuentra la demanda ciudadana creciente de equipamientos de uso público e infraestructuras naturales, el abandono de cultivos o procesos de intensificación agrícola, el despoblamiento de territorios rurales, etc.

También se detecta una importante fragmentación y falta de conectividad de muchos ecosistemas y poblaciones silvestres, así como desequilibrios y deterioro de ecosistemas naturales como las dehesas por una inadecuada planificación. Dentro de esta Operación se van a realizar, las siguientes actuaciones:

- Elaboración de planes de ordenación del territorio de ámbito subregional en áreas rurales.

Estos planes, previstos en la Ley 1/1994 de Ordenación del Territorio de la Comunidad Autónoma de Andalucía (LOTA), tienen como objetivos específicos: la articulación territorial interna y con el exterior de la Comunidad Autónoma, la distribución geográfica de las actividades y usos del suelo, armonizada con el desarrollo socioeconómico, las potencialidades del territorio, y la protección de la naturaleza y el patrimonio histórico y cultural. Sus contenidos, ámbito y tramitación se encuentran regulados en el Capítulo II de la Ley de Ordenación del Territorio de Andalucía.

- Elaboración de planes territoriales en áreas rurales con problemas específicos.

Con esta actuación se pretende contribuir en la redacción de planes con impacto sobre el territorio, alentando así el desarrollo de una adecuada planificación que permita la gestión integrada de los recursos y el desarrollo sostenible de las zonas rurales. Los planes que podrán ser objeto de ayuda

incluirán planes de desarrollo socioeconómico, planes de desarrollo sostenible, planes de autoprotección, planes de gestión, planes de ordenación y planes de conservación de especies y hábitats.

#### 8.2.7.3.2.2. Tipo de ayuda

Las ayudas se concederán como reembolso de costes subvencionables en que se haya efectivamente incurrido y realmente abonados, tal y como se determina en el art. 67.1.a. del Reglamento (UE) nº 1303/2013 del Parlamento Europeo y del Consejo de 17 de diciembre de 2013.

No se emplearán costes simplificados.

#### 8.2.7.3.2.3. Enlaces a otra legislación

- Ley 1/1994, de 11 de enero, de Ordenación del Territorio de la Comunidad Autónoma de Andalucía. La Ley prevé la elaboración de Planes de Ordenación del Territorio de ámbito subregional, cuyos contenidos, alcance y efectos, así como su tramitación están regulados en el Capítulo II de la Ley.
- Plan de Ordenación del Territorio, aprobado mediante Decreto 206/2006, de 28 de noviembre de 2006. El Plan de Ordenación del Territorio de Andalucía (POTA) tiene previsto específicamente la elaboración de la planificación subregional para todo el conjunto de Andalucía.
- Ley 7/2002, de 17 de diciembre, de Ordenación Urbanística de Andalucía.
- Reglamento (UE) nº 1303/2013 del Parlamento Europeo y del Consejo de 17 de diciembre de 2013. La subvencionabilidad de las actuaciones bajo esta operación estará necesariamente sujeta a lo dispuesto en el artículo 65 de este Reglamento.

#### 8.2.7.3.2.4. Beneficiarios

Administración regional, Corporaciones locales y otras entidades públicas asociaciones, propietarios y gestores de terrenos en las zonas rurales.

#### 8.2.7.3.2.5. Costes subvencionables

Los costes siguientes serán subvencionables:

- Los costes derivados de la prestación de los servicios para la elaboración de los distintos planes, incluidos los relativos al proceso de evaluación, información, difusión y participación pública e institucional.
- Los costes derivados de la elaboración de los estudios y diagnósticos previos para determinar la necesidad y la oportunidad así como orientar los contenidos de los planes.
- Los costes derivados de la actualización de los planes, incluyendo los estudios e instrumentos necesarios que definan la necesidad, evaluación y contenidos para acometer dicha actualización.

Serán subvencionables también otros costes asociados directamente a la elaboración de los planes, como:

- Adquisición de licencias de programas informáticos necesarios.
- Adquisición de equipos informáticos y tecnológicos necesarios.

#### 8.2.7.3.2.6. Condiciones de admisibilidad

- Remisión de una memoria técnica en la que se justifique de manera adecuada el coste de elaboración del plan, y se analicen los beneficios de la actuación sobre la población y el medio ambiente.
- Conformidad de la actuación con el planeamiento urbanístico, con los planes para el desarrollo de municipios

de las zonas rurales y con las estrategias de desarrollo local.

- Remisión de un compromiso de sometimiento a los procedimientos de prevención ambiental que le sean de aplicación al plan, en su caso.

#### 8.2.7.3.2.7. Principios relativos al establecimiento de criterios de selección

Los principios relativos al establecimiento de criterios de selección por los que se regirá la Administración regional, con independencia de lo estipulado en el correspondiente pliego de prescripciones administrativas y técnicas, serán los siguientes:

- Grado de experiencia de los solicitantes en:
  - o Proyectos vinculados con el planeamiento general y territorial en los municipios rurales.
  - o El diseño y puesta en marcha de plataformas virtuales.
- Planes o estudios en áreas de influencia socioeconómica de espacios naturales protegidos.
- Planes promovidos por la iniciativa local.
- Planes de Ordenación del Territorio de ámbito subregional de la red de Ciudades Medias y de Asentamientos Rurales.

Los criterios de selección se establecerán de forma que garanticen un trato equitativo de los solicitantes, posibilitando, a su vez, un uso satisfactorio de los recursos financieros y orientados a la consecución de las prioridades de Andalucía en materia de Desarrollo Rural.

En las Bases Reguladoras de la convocatoria se indicará la valoración de cada uno de estos criterios y se establecerá, un mínimo de puntuación a alcanzar para ser beneficiario de esta operación.

Los criterios de selección ponderados se incuyen en el documento “Criterios de Selección” del Programa.

#### 8.2.7.3.2.8. Importes (aplicables) y porcentajes de ayuda

La intensidad de ayuda será del 100% de los costes subvencionables.

#### 8.2.7.3.2.9. Verificabilidad y controlabilidad de las medidas o los tipos de operaciones

##### 8.2.7.3.2.9.1. Riesgo(s) en la aplicación de las medidas

Véase información a nivel de medida.

##### 8.2.7.3.2.9.2. Acciones de mitigación

Véase información a nivel de medida.

##### 8.2.7.3.2.9.3. Evaluación global de la medida

Véase información a nivel de medida.

#### 8.2.7.3.2.10. Metodología de cálculo del importe o el porcentaje de ayuda, en su caso

En el caso de pago de los costes elegibles (letra a. del artículo 67.1 del Reglamento (UE) nº 1303/2013), no será necesario realizar un cálculo de la ayuda.

#### 8.2.7.3.2.11. Información específica de la operación

**Definición de pequeñas infraestructuras, incluidas las infraestructuras de turismo a pequeña escala a que se refiere el artículo 20, apartado 1, letra e), del Reglamento (UE) nº 1305/2013**

No procede.

**Si procede, excepción específica que permita dar apoyo a infraestructuras a mayor escala en relación con las inversiones en banda ancha y energías renovables**

No procede.

**Información sobre la aplicación del período de gracia contemplado en el artículo 2, apartado 3, del Reglamento Delegado (UE) nº 807/2014**

No procede.

**Las normas mínimas de eficiencia energética a que se refiere el artículo 13, letra c), del Reglamento Delegado (UE) nº 807/2014**

En su caso, se aplicará la normativa correspondiente.

**Definición de los límites mencionados en el artículo 13, letra e), de [DA RD – C(2014)1460]**

No procede.

### 8.2.7.3.3. Confección de las bases técnicas para la elaboración y/o actualización de los Planes Municipales contra el Cambio Climático (7.1.3)

#### Submedida:

- **7.1. Apoyo a la elaboración y actualización de planes para el desarrollo de municipios y pueblos en zonas rurales, así como sus servicios básicos, y de planes de protección y gestión relacionados con espacios de la red Natura 2000 y otras zonas de gran valor natural.**

#### 8.2.7.3.3.1. Descripción del tipo de operación

### 7.1.3. Confección de las bases técnicas para la elaboración y/o actualización de los Planes Municipales contra el Cambio Climático.

En los últimos años se ha observado que la perturbación procedente de las actividades humanas ha alcanzado una magnitud tal que ha comenzado a degradar peligrosamente la capacidad del planeta para autorregular la biosfera, incluyendo al clima. Por tanto, es necesario avanzar hacia una economía baja en carbono, aprovechando más eficazmente los recursos, sustituyendo decididamente la energía fósil por la renovable y generalizando la aplicación de medidas de ahorro y eficiencia energética. En este contexto de transición se encuadran, por una parte, las políticas de mitigación, que persiguen reducir las emisiones de gases de efecto invernadero y aumentar la capacidad de sumidero de dióxido de carbono; por otra parte, las políticas de adaptación, que persiguen reducir los riesgos que origina el cambio climático para el medioambiente, la economía y la sociedad en su conjunto; y las políticas de transición energética, que persiguen transitar de un modelo energético basado en fuentes de energía contaminantes a otro sistema basado en las energías renovables y en la mejora de la eficiencia energética.

Partiendo de la constatación de que el cambio climático es una materia de alcance transversal, se desarrolla la Ley 8/2018, de 8 de octubre, de medidas frente al cambio climático y para la transición hacia un nuevo modelo energético en Andalucía, la cual tiene como objeto establecer un marco normativo para estructurar y organizar la lucha contra el cambio climático en el ámbito de la Comunidad Autónoma de Andalucía. Esta ley tiene como finalidad la lucha frente al cambio climático y hacia un nuevo modelo energético en Andalucía, y a tales efectos su objeto es:

- a) Establecer los objetivos y medidas de reducción de las emisiones de gases de efecto invernadero e incrementar la capacidad de los sumideros de CO<sup>2</sup>, todo ello teniendo en cuenta los objetivos que al respecto marquen la Unión Europea y el Gobierno de España, para llevar a cabo una transformación ordenada de nuestra economía hacia una economía baja en carbono y resiliente al clima.
- b) Reducir el riesgo de los impactos del cambio climático, minimizando sus efectos.
- c) Definir, en el ámbito de las competencias de la Administración de la Junta de Andalucía, el marco normativo para la incorporación de la lucha contra el cambio climático en las principales políticas públicas afectadas, de acuerdo con los conocimientos técnicos y científicos disponibles.
- d) Impulsar la transición energética justa hacia un futuro modelo social, económico y ambiental en el que el consumo de combustibles fósiles tienda a ser nulo, basada en la promoción de un sistema energético andaluz descentralizado, democrático y sostenible cuya energía provenga de fuentes de energía renovables y preferentemente de proximidad.
- e) Reducir la vulnerabilidad de la sociedad andaluza ante los impactos adversos del cambio climático, así como crear los instrumentos necesarios que ayuden a reforzar las capacidades públicas de respuesta a estos impactos.
- f) La adaptación de los sectores productivos e incorporar el análisis de la resiliencia a los efectos adversos del cambio climático en la planificación del territorio, los sectores y actividades, las infraestructuras y las edificaciones.

- g) Fomentar la educación, investigación, el desarrollo y la innovación en materia de adaptación y mitigación del cambio climático.
- h) Promover la participación ciudadana y la información pública de la sociedad andaluza en la elaboración y evaluación de las políticas contenidas en la presente ley.
- i) Fijar los objetivos de reducción de emisiones difusas en Andalucía.
- j) El fomento y la difusión del mejor conocimiento técnico-científico en materia climática y la incorporación de las externalidades en los procesos de análisis coste-beneficio.

El objeto de la presente operación será apoyar la confección de las bases técnicas para la elaboración y/o actualización de Planes Municipales contra el Cambio Climático (PMCC), de acuerdo a la citada Ley 8/2018. La misión de un PMCC es constituir el instrumento general de planificación de la Entidad local para la lucha contra el cambio climático para dar respuesta a los efectos que sobre los ecosistemas y los sistemas socioeconómicos produce, potenciando acciones para la mitigación de las emisiones de gases de efecto invernadero que producen este fenómeno y acciones para la adaptación al mismo y por tanto, se conciben como documentos de planificación clave y estratégico en la lucha contra el cambio climático a nivel local.

#### 8.2.7.3.3.1. Tipo de ayuda

Las ayudas se concederán como reembolso de costes subvencionables en que se haya efectivamente incurrido y realmente abonados, tal y como se determina en el art. 67.1.a) del Reglamento (UE) nº 1303/2013 del Parlamento Europeo y del Consejo de 17 de diciembre de 2013.

No se emplearán costes simplificados.

#### 8.2.7.3.3.2. Enlaces a otra legislación

- Ley 8/2018, de 8 de octubre, de medidas frente al cambio climático y para la transición hacia un nuevo modelo energético en Andalucía.
- Ley 5/2010, de 11 de junio, de autonomía local de Andalucía.
- Ley 7/1985, de 2 abril, reguladora de las bases del régimen local.
- Ley 39/2015, de 1 de octubre, del Procedimiento Administrativo Común de las Administraciones Públicas.
- Ley 9/2017, de 8 de noviembre, de Contratos del Sector Público
- Ley 38/2003, de 17 de noviembre, General de Subvenciones
- Ley 42/2007, de 13 de diciembre, del Patrimonio Natural y de la Biodiversidad.

#### 8.2.7.3.3.3. Beneficiarios

Las Administraciones Públicas de ámbito regional ejecutarán las operaciones mediante actuaciones directas, concretamente mediante licitaciones públicas, seleccionando a las personas o entidades adjudicatarias que realicen las bases técnicas para la elaboración de los Planes Municipales Contra el Cambio Climático conforme a los principios relativos al establecimiento de criterios de selección, siendo las beneficiarias finales las Entidades Locales.

#### 8.2.7.3.3.4. Costes subvencionables

Los costes derivados de la prestación de los servicios para la confección de las bases técnicas para la elaboración y/o actualización de los Planes Municipales Contra el Cambio Climático (en adelante PMCC), incluidos los relativos a la prospectiva de información y otras planificaciones municipales relacionadas con la acción por el clima y la elaboración de los estudios y diagnósticos previos necesarios para la elaboración de estos planes.



### 8.2.7.3.3.5. Condiciones de admisibilidad

- Se apoyará la confección de las bases técnicas para la elaboración o actualización de PMCC para municipios de igual o menos de 50.000 habitantes.
- Los PMCC deberán ser conformes a los planes de desarrollo de los municipios y poblaciones de las zonas rurales y sus servicios básicos, si existen dichos planes, y las estrategias de desarrollo locales pertinentes.
- Se podrán elaborar PMCC conjuntos, es decir, para más de un municipio, especialmente cuando se trate de municipios pequeños de una misma zona territorial. La agrupación de municipios que se engloben en un PMCC podrá basarse también en algún otro punto común que los una, como podrían ser, entre otras:
  - Pertenencia a alguna figura natural: Parque Natural, Paraje, Zona ZEPA y LIC, etc.
  - Actividad económica principal: agricultura, ganadería, artesanía, industria, etc.
  - Pertenecer al algún proyecto europeo común durante la vigencia del Plan.
- Los PMCC serán conformes a las determinaciones del Plan Andaluz de Acción por el Clima, así como a las Guías elaboradas al efecto por la Consejería de Agricultura, Ganadería, Pesca y Desarrollo Sostenible y otros instrumentos de referencia para la planificación, citados en la “Ley 8/2018 de 8 de octubre, de medidas frente al cambio climático y para la transición hacia un nuevo modelo energético en Andalucía” y recaerán sobre las áreas estratégicas en materia de mitigación de emisiones y adaptación establecidas en la Ley y se basarán principalmente en el análisis y la evaluación de las emisiones de gases de efecto invernadero (GEI) del municipio y en la identificación y caracterización de los elementos vulnerables y de los impactos del cambio climático que se producen en él. En base a dichas evaluaciones, el PMCC definirá actuaciones concretas para la mitigación de emisiones, la transición energética y la adaptación climática, con plazos, presupuestos y responsabilidades asignadas. Dichas actuaciones podrán ser muy variadas, desde medidas para mejorar la eficiencia energética, impulsar el empleo de las energías renovables, mejorar el alumbrado público, consecución de una movilidad sostenible, rehabilitación de edificios, etc. hasta medidas para reducir el riesgo de los impactos del cambio climático y sus efectos, mejorar la resiliencia a los mismos, reducir la vulnerabilidad de la sociedad andaluza al cambio climático o medidas para el fomento de I+D+I y sensibilización en materia climática y su contenido mínimo será conforme al establecido en la citada Ley, descritos a continuación:
  - a) Análisis y evaluación de las emisiones de gases de efecto invernadero del municipio y, en particular, de las infraestructuras, equipamientos y servicios municipales.
  - b) Identificación y caracterización de los elementos vulnerables y de los impactos del cambio climático sobre el territorio municipal, basado en el análisis de los Escenarios Climáticos regionales, incluyendo el análisis de eventos meteorológicos extremos.
  - c) Objetivos y estrategias para la mitigación y adaptación al cambio climático e impulso de la transición energética.
  - d) Actuaciones para la reducción de emisiones, considerando particularmente las de mayor potencial de mejora de la calidad del aire en el medio urbano, en el marco de las determinaciones del Plan Andaluz de Acción por el Clima.
  - e) Actuaciones que permitan incorporar las medidas de adaptación al cambio climático e impulso de la transición energética en los instrumentos de planificación y programación municipal, especialmente en el planeamiento urbanístico general.
  - f) Actuaciones para el fomento de la investigación, el desarrollo y la innovación (I+D+i) para la aplicación de medidas de mitigación, adaptación y transición energética en el ámbito de su competencia.

- g) Actuaciones para la sensibilización y formación en materia de cambio climático y transición energética a nivel local, con incorporación de los principios de igualdad de género.
- h) Actuaciones para la sustitución progresiva del consumo municipal de energías de origen fósil por energías renovables producidas in situ.
- i) Actuaciones en materia de construcción y rehabilitación energética de las edificaciones municipales al objeto de alcanzar los objetivos de eficiencia y ahorro energético establecidos en el plan municipal.
- j) Medidas para impulsar la transición energética en el seno de los planes de movilidad urbana.
- k) Actuaciones para optimizar el alumbrado público, de tal suerte que, de acuerdo con la legislación aplicable, se minimice el consumo eléctrico, se garantice la máxima eficiencia energética y se reduzca la contaminación lumínica en función de la mejor tecnología disponible.
- l) Programación temporal de las actuaciones previstas, su evaluación económica y ejecución.

#### **8.2.7.3.3.6. Principios relativos al establecimiento de criterios de selección**

Los principios relativos al establecimiento de criterios de selección por los que se regirá la Administración regional, con independencia de lo estipulado en el correspondiente pliego de prescripciones administrativas y técnicas, serán los siguientes:

- Grado de experiencia del equipo:
  - o Elaboración de PAES (Plan de acción de energía sostenible) o/y PACES (Plan de acción para el clima y la energía sostenible) u otras planificaciones municipales de carácter ambiental.
  - o Elaboración de planes municipales de cualquier índole en municipios incluidos en la Red Natura 2000.
- Recursos humanos disponibles para el desarrollo de la actuación atendiendo a su vez a criterios específicos:
  - o Cualificación técnica del equipo que de soporte al proyecto: Personal en plantilla de grado medio o superior con titulación relacionada con el sector ambiental.
  - o Representación equilibrada para la igualdad efectiva de mujeres y hombres en los equipos que den soporte al proyecto.
  - o Presencia de jóvenes en el equipo que dé soporte al proyecto contribuyendo así a la generación de empleo en este sector de la población.

Los criterios de selección se establecerán de forma que garanticen un trato equitativo de los solicitantes, posibilitando, a su vez, un uso satisfactorio de los recursos financieros y orientados a la consecución de las prioridades de Andalucía en materia de Desarrollo Rural.

Los criterios de selección ponderados se incluyen en el documento “Criterios de Selección” del Programa.

#### **8.2.7.3.3.7. Importes (aplicables) y porcentajes de ayuda**

La intensidad de ayuda será del 100% de los costes subvencionables.

#### **8.2.7.3.3.8. Verificabilidad y controlabilidad de las medidas o los tipos de operaciones**

##### **8.2.7.3.3.8.1. Riesgo(s) en la aplicación de las medidas**

Véase información a nivel de medida.

##### **8.2.7.3.3.8.2. Acciones de mitigación**

Véase información a nivel de medida.

### **8.2.7.3.3.8.3. Evaluación global de la medida**

Véase información a nivel de medida.

### **8.2.7.3.3.9. Metodología de cálculo del importe o el porcentaje de ayuda, en su caso**

En el caso de pago de los costes elegibles (letra a del artículo 67.1 del reglamento 1303/2013), no será necesario realizar un cálculo de la ayuda.

### **8.2.7.3.3.10. Información específica de la operación**

**Definición de pequeñas infraestructuras, incluidas las infraestructuras de turismo a pequeña escala a que se refiere el artículo 20, apartado 1, letra e), del Reglamento (UE) nº 1305/2013**

No procede.

**Si procede, excepción específica que permita dar apoyo a infraestructuras a mayor escala en relación con las inversiones en banda ancha y energías renovables**

No procede.

**Información sobre la aplicación del período de gracia contemplado en el artículo 2, apartado 3, del Reglamento Delegado (UE) nº 807/2014**

No procede.

**Las normas mínimas de eficiencia energética a que se refiere el artículo 13, letra c), del Reglamento Delegado (UE) nº 807/2014**

No procede.

**Definición de los límites mencionados en el artículo 13, letra e), de [DA RD – C(2014)1460]**

No procede.

#### 8.2.7.3.4. Apoyo para el establecimiento y acceso a los sistemas de administración electrónica y tecnologías de la comunicación con la finalidad de fomentar el desarrollo social y económico de las zonas rurales (7.3.2)

##### Submedida:

- **7.3. Apoyo a las infraestructuras de banda ancha, en particular su creación, mejora y ampliación, las infraestructuras de banda ancha pasivas y la oferta de acceso a la banda ancha y a soluciones de administración electrónica.**

##### 8.2.7.3.4.1. Descripción del tipo de operación

#### 7.3.2. Apoyo para el establecimiento y acceso a los sistemas de administración electrónica y tecnologías de la comunicación con la finalidad de fomentar el desarrollo social y económico de las zonas rurales.

El impulso de la administración pública electrónica es una de las prioridades de la Consejería de Agricultura, Ganadería, Pesca y Desarrollo Sostenible de la Junta de Andalucía al objeto de prestar un servicio eficaz y de proximidad al ciudadano. Una de las principales características del medio rural es la dispersión de los actores, por lo que es fundamental desarrollar una administración moderna y tecnológica que presente nuevas formas de relacionarnos con los ciudadanos de la mano de la administración pública electrónica. Se debe tener en cuenta que el medio rural andaluz representa el 90% del territorio y en él reside el 60% de la población siendo una buena parte de su actividad el sector agroalimentario, que a su vez genera un entramado socioeconómico de economía local relacionada. Es por ello fundamental mejorar los sistemas de relación electrónica con más de 250.000 PYMES Agroalimentarias, así como otros agentes que operan en el medio rural relacionados con los servicios públicos que desarrolla esta Consejería (otras Administraciones, Universidades, Asociaciones, transportistas, laboratorios, agentes de calidad etc.).

Por otro lado, es importante destacar que la Administración Agraria de proximidad está formada por las oficinas implantadas en el territorio, constituida por 8 delegaciones provinciales y más de 50 oficinas comarcales agrarias y oficinas locales (OCA y OLA), así como por la red de Laboratorios Agroalimentarios, cuyos servicios electrónicos deben ser modernizados y mejorados. Por tanto, esta red de oficinas y laboratorios precisa de una adecuada infraestructura electrónica que permita desarrollar una administración pública electrónica de calidad.

Una red de oficinas que, desde sus servicios centralizados, presta asistencia a las zonas rurales; por ello, se atenderán las necesidades de infraestructuras tecnológicas de todas ellas, con independencia de su ubicación física.

Es por ello que se prevé la elaboración de un proyecto estratégico relacionado con el impulso de la administración electrónica, con el fin de poner a disposición de las pequeñas y medianas empresas y ciudadanos en general, principalmente del medio rural, las posibilidades que esta administración ofrece: firma electrónica, identificación y autenticación electrónicas, publicaciones de documentos oficiales en sedes electrónicas, creación de documentos y archivos electrónicos para la recepción y remisión de solicitudes, escritos y comunicaciones, creación de registros electrónicos, así como la gestión electrónica de todos los procedimientos administrativos que son de su competencia. Asimismo, la unificación de gran parte de estos procedimientos simplifica y hace más eficiente la relación del ciudadano con la administración y viceversa.

Con ello se pretende facilitar el acceso de los ciudadanos e interlocutores de la Consejería de Agricultura, Ganadería, Pesca y Desarrollo Sostenible, por medios electrónicos, a la información y a los procedimientos administrativos, promoviendo la proximidad con el medio rural y la transparencia en sus actuaciones. En definitiva se trata de facilitar la relación electrónica de los ciudadanos con la administración mediante ventanilla única, y la publicación de datos abiertos.

Igualmente la necesaria liberación de la información en datos abiertos (Open Data) es un aspecto en el que esta

administración debe evolucionar, así como la necesidad de generar herramientas de inteligencia de negocio para la explotación de datos:

El citado proyecto tiene previsto entre sus actuaciones:

- Creación de aplicaciones web para la gestión de ayudas destinadas al sector rural, con presentación y tramitación telemática en todas las fases del procedimiento administrativo.
- Creación de aplicaciones web para la confección de registros administrativos relacionados con el sector rural.
- Creación de una aplicación web para la presentación de alegaciones a la información cartográfica de la Consejería y su posterior tramitación.
- Creación de aplicaciones web para proporcionar información a los ciudadanos sobre los servicios ofertados.
- Creación de aplicaciones para dispositivos móviles que permitan a los ciudadanos relacionarse con la administración desde cualquier ubicación y en cualquier momento.
- Implantación de herramientas de explotación y análisis de datos que permitan a la Consejería llevar a cabo análisis de negocio que faciliten entre otras la toma de decisiones tácticas y estratégicas (con impacto sobre el sector rural), y la posterior publicación de los datos en posesión de la Consejería con facilidad y periodicidad (Open Data), facilitando el acceso y fomentando la reutilización de los datos del sector público por parte de la ciudadanía.
- Creación de un nodo de IDE (Infraestructura de Datos Espaciales) para la publicación de servicios cartográficos que permita el acceso y fomente la reutilización de los datos del sector público por parte de la ciudadanía.
- Puesta en marcha de servicios de atención por vía telefónica y telemática al ciudadano, así como de formación en el uso de las aplicaciones informáticas que se desarrollen.
- Puesta en marcha de servicios para la mejora de la confianza en la administración digital, principalmente servicios de auditoría de seguridad sobre las aplicaciones web que se desarrollen.
- Incorporación y, en su caso, mejora de las infraestructuras de las Delegaciones territoriales, OCA y OLA, laboratorios agroalimentarios y otros centros periféricos a los servicios de asistencia y soporte TIC necesarios para la atención a la ciudadanía, para lo cual será necesario desarrollar infraestructuras modernas.
- Adquisición de la infraestructura tecnológica (hardware y software) que soporten las actuaciones anteriores.

Esta operación tiene su mayor incidencia en la prioridad 6 “Fomentar la inclusión social, la reducción de la pobreza y el desarrollo económico en las zonas rurales” y más específicamente, al Focus Area 6.C. Mejorar la accesibilidad a las tecnologías de la información y la comunicación (TIC) así como el uso y la calidad de ellas en las zonas rurales.

#### 8.2.7.3.4.2. Tipo de ayuda

Las ayudas se concederán como reembolso de costes subvencionables en que se hayan efectivamente incurrido y realmente abonados, tal y como se determina en el artículo 67.1.a del Reglamento (UE) nº 1303/2013 del Parlamento Europeo y del Consejo de 17 de diciembre de 2013.

#### 8.2.7.3.4.3. Enlaces a otra legislación

- Reglamento (UE) nº 910/2014 del Parlamento Europeo y del Consejo de 23 de julio de 2014 relativo a la identificación electrónica y los servicios de confianza para las transacciones electrónicas en el mercado interior y por la que se deroga la Directiva 1999/93/CE.
- Ley 30/1992, de 26 de noviembre, de Régimen Jurídico de las Administraciones Públicas y del Procedimiento Administrativo Común (vigente hasta el 02/10/2016).
- Ley 39/2015, de 1 de octubre, del Procedimiento Administrativo Común (Entrada en vigor el 02/10/2016).
- Ley 40/2015, de 1 de octubre, de Régimen Jurídico del Sector Público (Entrada en vigor el 02/10/2016).
- Ley 9/2014, de 9 de mayo de Telecomunicaciones.
- Ley de contratos del sector público.
- Ley 9/2007, de 22 de octubre, de la Administración de la Junta de Andalucía.
- Decreto 1/2011, de 11 de enero, por el que se establece la política de seguridad de las tecnologías de la información y comunicaciones en la Administración de la Junta de Andalucía.

#### 8.2.7.3.4.4. Beneficiarios

Administración Pública.

#### 8.2.7.3.4.5. Costes subvencionables

Los previstos en el artículo 45 del Reglamento (UE) nº 1305/2013 y específicamente los relativos a:

- Gastos de personal.
- Gastos de servicios de dirección de proyectos TIC.
- Gastos de servicios de control de calidad de sistemas informáticos.
- Gastos de administración y configuración de equipos informático.
- Desarrollos tecnológicos.
- Adquisición de licencias de programas informáticos necesarios.
- Adquisición de equipos informáticos y tecnológicos necesarios y otros materiales.
- Instalación de elementos de redes y recursos asociados.
- Otros costes generales o indirectos imputables a los proyectos asociados, de acuerdo con el artículo 68 del Reglamento (UE) nº 1303/2013.

#### 8.2.7.3.4.6. Condiciones de admisibilidad

Todos los proyectos en la operación deben tener relación directa con las zonas rurales.

Aquellas actuaciones que sean financiadas con Programas financiados por otros fondos como FEDER, no podrán ser financiados a través de esta operación.

#### 8.2.7.3.4.7. Principios relativos al establecimiento de criterios de selección

Los criterios de selección estarán relacionados con:

- Implantación territorial del proyecto.
- Población directamente afectada.
- Sinergias con otros proyectos de administración electrónica.

#### 8.2.7.3.4.8. Importes (aplicables) y porcentajes de ayuda

Se financiará el 100% de los costes elegibles en los que se haya incurrido.

#### 8.2.7.3.4.9. Verificabilidad y controlabilidad de las medidas o los tipos de operaciones

##### 8.2.7.3.4.9.1. Riesgo(s) en la aplicación de las medidas

Véase información a nivel de medida.

##### 8.2.7.3.4.9.2. Acciones de mitigación

Véase información a nivel de medida.

##### 8.2.7.3.4.9.3. Evaluación global de la medida

Véase información a nivel de medida.

#### 8.2.7.3.4.10. Metodología de cálculo del importe o el porcentaje de ayuda, en su caso

En el caso de pago de los costes elegibles (letra a del artículo 67.1 del Reglamento (UE) nº 1303/2013), no será necesario realizar un cálculo de la ayuda.

En caso contrario sería necesario anexar metodología así como certificado firmado por organismo independiente.

#### 8.2.7.3.4.11. Información específica de la operación

**Definición de pequeñas infraestructuras, incluidas las infraestructuras de turismo a pequeña escala a que se refiere el artículo 20, apartado 1, letra e), del Reglamento (UE) nº 1305/2013**

No procede.

**Si procede, excepción específica que permita dar apoyo a infraestructuras a mayor escala en relación con las inversiones en banda ancha y energías renovables**

No procede.

**Información sobre la aplicación del período de gracia contemplado en el artículo 2, apartado 3, del Reglamento Delegado (UE) nº 807/2014**

No procede.

**Las normas mínimas de eficiencia energética a que se refiere el artículo 13, letra c), del Reglamento Delegado (UE) nº 807/2014**

En su caso, se aplicará la normativa correspondiente.

**Definición de los límites mencionados en el artículo 13, letra e), de [DA RD – C(2014)1460]**

No procede.

#### 8.2.7.3.5. Creación, mejora y ampliación de servicios básicos locales para la economía circular (7.4.1)

##### Submedida:

- **7.4. Apoyo a las inversiones en la creación, mejora o ampliación de servicios básicos locales para la población rural, incluidas las actividades recreativas y culturales, y la infraestructura relacionada**

##### 8.2.7.3.5.1. Descripción del tipo de operación

#### 7.4.1. Creación, mejora y ampliación de servicios básicos locales para la economía circular.

Con el objetivo de proporcionar a la población rural unos servicios básicos que cubran sus principales necesidades, proporcionando bienestar, mitigando los efectos del cambio climático y desarrollando la economía circular en las zonas rurales, facilitando la implantación de actividades que puedan generar empleo y fijando la población, se apoyará la implantación y mejora de servicios a la población rural, así como a las inversiones en las infraestructuras asociadas para la prestación de estos servicios básicos para la población rural. Se plantean las siguientes actuaciones:

1. Implantación y mejora de servicios de recogida y tratamientos de residuos en las zonas rurales e inversiones en infraestructuras relacionada.
2. Implantación y mejora de servicios de abastecimiento de aguas, saneamiento y depuración de aguas residuales y gestión de aguas pluviales, incluyendo actuaciones para la construcción y rehabilitación de dichos sistemas y para la reducción de las pérdidas de agua en las redes públicas.
3. Implantación de infraestructuras bioindustriales sostenibles de tratamiento y valorización de residuos o subproductos agrarios y agroalimentarios y su recogida, así como inversiones en infraestructuras relacionadas.

Esta operación tiene su mayor incidencia en el área focal 5C (Facilitar el suministro y el uso de fuentes renovables de energía, subproductos, desechos, residuos y demás materia prima no alimentaria para impulsar el desarrollo de la bioeconomía) contribuyendo directamente y 6B (Fomentar la inclusión social, la reducción de la pobreza y el desarrollo económico en las zonas rurales) y de forma indirecta al área focal 4B (Mejora de la gestión del agua, incluyendo la gestión de fertilizantes y plaguicidas) y 6C (Mejorar la accesibilidad a las tecnologías de la información y la comunicación (TIC)). En este sentido, además, tiene complementariedad con la operación 7.3.2, ya que la mejora de las infraestructuras posibilitará posteriores intervenciones que mejorarán la accesibilidad a las tecnologías de la información y la comunicación.

##### 8.2.7.3.5.2. Tipo de ayuda

Las ayudas se concederán como reembolso de costes subvencionables en que se hayan efectivamente incurrido y realmente abonados, tal y como se determina en el artículo 67.1.a del Reglamento (UE) nº 1303/2013 del Parlamento Europeo y del Consejo de 17 de diciembre de 2013. Dicho reembolso podrá ser realizado mediante disposición dineraria, o subvenciones en especie.

##### 8.2.7.3.5.3. Enlaces a otra legislación

- Ley 39/2015, de 1 de octubre, del Procedimiento Administrativo Común (Entrada en vigor el 02/10/2016)
- Ley 40/2015, de 1 de octubre, de Régimen Jurídico del Sector Público (Entrada en vigor el 02/10/2016).
- Ley 9/2017, de 8 de noviembre, de Contratos del Sector Público.
- Ley 9/2007, de 22 de octubre, de la Administración de la Junta de Andalucía.



- Ley 38/2003, de 17 de noviembre, General de Subvenciones
- Decreto 282/2010 de 4 de mayo por el que se aprueba el reglamento de los procedimientos de concesión de subvenciones de la Administración de la Junta de Andalucía.
- Ley 7/1985 de 2 de abril reguladoras de las Bases del Régimen Local.
- Ley 7/2007, de 9 de julio de Gestión Integrada de la Calidad Ambiental.
- Decreto 131/2021, de 6 de abril, por el que se aprueba el Plan Integral de Residuos de Andalucía. Hacia una Economía Circular en el Horizonte 2030.
- Legislación de aplicación en materia de residuos.
- Legislación de aplicación en materia de abastecimiento de aguas, saneamiento y depuración de aguas residuales y gestión de aguas pluviales.

#### 8.2.7.3.5.4. Beneficiarios

Las Administraciones Públicas, incluyendo las Entidades Locales, las Diputaciones Provinciales, las Mancomunidades de Municipios, los Consorcios Locales integrados exclusivamente por Entidades Locales y las Entidades de ellas dependientes.

Las administraciones públicas podrán realizar la correspondiente concesión administrativa a entidades del sector privado de acuerdo con el capítulo III, del título II del libro segundo Ley 9/2017, de 8 de noviembre, de Contratos del Sector Público, por la que se transponen al ordenamiento jurídico español las Directivas del Parlamento Europeo y del Consejo 2014/23/UE y 2014/24/UE, de 26 de febrero de 2014.

#### 8.2.7.3.5.5. Costes subvencionables

En el caso de inversiones en infraestructuras asociadas para la prestación de servicios básicos para la población rural, serán subvencionables los costes previstos en el artículo 45 del Reglamento (UE) nº 1305/2013:

- La construcción, adquisición (incluido el arrendamiento financiero) o mejora de bienes inmuebles.
- La compra o arrendamiento con opción de compra de nueva maquinaria y equipo hasta el valor de mercado del producto.
- Los costes generales vinculados a los gastos contemplados anteriormente, tales como honorarios de arquitectos, ingenieros y asesores, honorarios relativos al asesoramiento sobre la sostenibilidad económica y medioambiental, incluidos los estudios de viabilidad. Los estudios de viabilidad seguirán considerándose gastos subvencionables, aun cuando, atendiendo a su resultado, no se efectúen gastos contemplados en los puntos anteriores.
- El caso de redacción de proyectos y dirección de obras se consideran incluidos dentro del apartado anterior. Las siguientes inversiones intangibles: adquisición o desarrollo de programas informáticos y adquisiciones de patentes, licencias, derechos de autor, marcas registradas.

Será elegible la compra de terreno donde se desarrollarán las inversiones necesarias para el apoyo a la prestación de los servicios en el marco de la presente operación con las limitaciones establecidas en el artículo 69.3 apartado b), del Reglamento (UE) nº 1303/2013 del Parlamento Europeo y del Consejo de 17 de diciembre de 2013.

De acuerdo al artículo 69.3.c) el impuesto sobre el valor añadido vinculado a los gastos contemplados en los puntos anteriores no será subvencionable, excepto cuando no sea recuperable conforme a la legislación nacional sobre el IVA.

Se excluirán los gastos que no se ajustan a los fines de la operación, los no relacionados directamente con el servicio

público, los no ajustados en su dimensionamiento y capacidad a las actividades a desarrollar, el material fungible, la maquinaria, equipamiento y materiales de segunda mano, los gastos corrientes, las tasas y licencias administrativas.

#### 8.2.7.3.5.6. Condiciones de admisibilidad

- Las actuaciones subvencionables se dirigirán a zonas rurales de la Comunidad Autónoma de Andalucía.
- La finalidad de las actuaciones subvencionables será la creación o mejora de servicios básicos para la población rural, dotándolas de las infraestructuras y equipamientos necesarios para la prestación de dichos servicios.
- Los gastos o inversiones en bienes y servicios públicos de las actuaciones subvencionables deberán ser mantenidos por el beneficiario durante, al menos, 5 años.
- Conformidad de la actuación con los planes de desarrollo de los municipios y poblaciones de las zonas rurales y guarden coherencia con las estrategias de desarrollo local, si existen.
- Los proyectos deberán cumplir al menos dos de los objetivos de desarrollo sostenible de la Agenda 2030 de las Naciones Unidas: Retos de los Objetivos de Desarrollo Sostenible (ODS).

Además, para la actuación 1:

- Los proyectos deberán contener el Impacto de mejora en la gestión de RSU sobre la población afectada, en su caso.
- Los beneficiarios deben constar como titulares de parcelas públicas propuestas para implantar la actuación, de dimensiones superiores a 1.500 m<sup>2</sup>.
- La actuación debe contar con un Informe de Compatibilidad urbanística.

#### 8.2.7.3.5.7. Principios relativos al establecimiento de criterios de selección

1. Los criterios de selección para la actuación 1 podrán estar relacionados con:

- Población atendida.
- Condiciones de partida en la parcela que será objeto de la actuación: superficie, clasificación urbanística o disponibilidad de suministros (agua y energía).

2. Los criterios de selección para la actuación 2 podrán estar relacionados con:

- Población beneficiada.
- Finalidad del proyecto.
- Inclusión de la actuación en algún plan sectorial.
- Disponibilidad de terrenos de titularidad pública.

3. Los criterios de selección para la actuación 3 podrán estar relacionados con:

Criterios generales:

- Implantación territorial del proyecto.
- Población directamente afectada.
- Sinergias con otros proyectos.
- Nº explotaciones/superficie agraria a la que se prestaría el servicio.

Criterios relacionados con la innovación:

- Criterios relacionados con la incorporación en los proyectos de tecnologías más eficientes, innovadoras y sostenibles.

Criterios relacionados con la eficiencia energética y valoración de residuos y subproductos agrarios:

- Se valorarán los proyectos de inversiones que fomenten aspectos de eficiencia energética, hídrica y recursos naturales y valoración de residuos y subproductos agrarios y agroalimentarios, así como, los sistemas de calidad ambiental.

#### 8.2.7.3.5.8. Importes (aplicables) y porcentajes de ayuda

La intensidad de la ayuda será del 100% de los costes elegibles en los que se haya incurrido..

En el caso de proyectos generadores de ingresos, se debe tener en cuenta que los ingresos netos se deberán deducir previamente de los costes subvencionables o mediante mecanismo de supervisión y recuperación.

#### 8.2.7.3.5.9. Verificabilidad y controlabilidad de las medidas o los tipos de operaciones

##### 8.2.7.3.5.9.1. Riesgo(s) en la aplicación de las medidas

Véase información a nivel de medida.

##### 8.2.7.3.5.9.2. Acciones de mitigación

Véase información a nivel de medida.

##### 8.2.7.3.5.9.3. Evaluación global de la medida

Véase información a nivel de medida.

#### 8.2.7.3.5.10. Metodología de cálculo del importe o el porcentaje de ayuda, en su caso

En el caso de pago de los costes elegibles (letra a del artículo 67.1 del reglamento 1303/2013), no será necesario realizar un cálculo de la ayuda.

#### 8.2.7.3.5.11. Información específica de la operación

**Definición de pequeñas infraestructuras, incluidas las infraestructuras de turismo a pequeña escala a que se refiere el artículo 20, apartado 1, letra e), del Reglamento (UE) nº 1305/2013**

No procede.

**Si procede, excepción específica que permita dar apoyo a infraestructuras a mayor escala en relación con las inversiones en banda ancha y energías renovables**

No procede.

**Información sobre la aplicación del período de gracia contemplado en el artículo 2, apartado 3, del Reglamento Delegado (UE) nº 807/2014**

No procede.

**Las normas mínimas de eficiencia energética a que se refiere el artículo 13, letra c), del Reglamento Delegado (UE) nº 807/2014**

No procede.

**Definición de los límites mencionados en el artículo 13, letra e), de [DA RD – C(2014)1460]**

No procede.

### 8.2.7.3.6. Creación, mejora y ampliación de infraestructuras relacionadas con servicios básicos locales para el desarrollo rural (7.4.2)

#### Submedida:

- **7.4. Apoyo a las inversiones en la creación, mejora o ampliación de servicios básicos locales para la población rural, incluidas las actividades recreativas y culturales, y la infraestructura relacionada.**

#### 8.2.7.3.6.1. Descripción del tipo de operación

### 7.4.2. Creación, mejora y ampliación de infraestructuras relacionadas con servicios básicos locales para el desarrollo rural.

Las zonas rurales se caracterizan a menudo por la falta de instalaciones o infraestructuras que garanticen servicios de apoyo al ámbito rural, siendo por tanto necesario dar respuesta a la demanda de determinados sectores para orientar su producción de acuerdo con las tendencias del mercado, fomentando la economía local reduciendo las distancias entre la producción y la transformación, y por tanto contribuir a aminorar el impacto medioambiental (reducción de la huella de carbono), fomentando un desarrollo económico más sostenible.

Así, esta operación por una parte contribuirá al desarrollo económico de la zona posibilitando la implantación de potenciales actividades anexas a cualquier sector que sean generadoras de empleo en el medio rural, además del propio empleo directo derivado de la construcción y explotación de las infraestructuras que sean necesarias para el desarrollo de la actividad en cuestión, siendo un elemento más de fijación de la población en la zona rural donde se definan las instalaciones.

Por tanto, esta operación está destinada a apoyar las inversiones en infraestructuras para dar impulso económico a las zonas rurales, con el objeto de dinamizar y solucionar problemas estructurales, implantando y mejorando los servicios rurales a la ciudadanía y a los sectores en que en general lo necesiten.

Por otra parte, las Oficinas Comarcales Agrarias de Andalucía (OCA) son unidades administrativas estratégicas que contribuyen, de forma decisiva, a la vertebración del territorio y a la fijación de población debido a que:

- Constituyen el punto de contacto más próximo de la Administración con el mundo rural, desde donde se presta un servicio de cercanía que da cobertura a la totalidad de municipios de Andalucía.
- Conforman una auténtica red de información, atención y asesoramiento al mundo rural.
- Desarrollan labores de control e inspección que son un pilar fundamental para la seguridad alimentaria, que se complementa con la labor desarrollada por la Red de Laboratorios de Control Oficial Agroalimentario y Agroganadero de Andalucía. Asimismo, estas funciones son imprescindibles para la realización de los pagos asociados a la PAC, contribuyendo, así, a la rentabilidad de las explotaciones.

En la actualidad, nuestra Comunidad Autónoma cuenta 60 Oficinas Comarcales y 16 dependencias auxiliares a las mismas, siendo el objetivo de esta operación llevar a cabo actuaciones que supongan modernización, actualización y mejora de estos organismos al servicio del ámbito rural para ofrecer un servicio eficaz desde la proximidad, atendiendo la demanda del sector y contribuyendo a fijar la población al territorio.

Junto a ello, la Red de Laboratorios Agroalimentarios son unos centros que garantizan la seguridad alimentaria y la calidad de las producciones de la comunidad autónoma. Para ello, realiza cada año cerca de cinco millones de análisis oficiales de control entre los que se encuentran, por ejemplo, ensayos serológicos incluidos en los programas oficiales de erradicación de enfermedades animales.

En la actualidad, nuestra Comunidad Autónoma cuenta 15 laboratorios Agroalimentarios repartidos por el territorio que también necesitan actualización y mejora de sus instalaciones y equipamiento para potenciar sus servicios en las zonas rurales.

Por todo ello, y en general, esta operación apoyará las siguientes actuaciones:

- Creación y mejora de infraestructuras necesarias y su equipamiento para el desarrollo de servicios básicos locales de diferentes sectores productivos, como servicios de matadero, despiece y almacén frigorífico. Incluida la adquisición del terreno según lo dispuesto en el artículo 69.3 del Reglamento (UE) nº 1303/2013.
- Dotación de equipamiento de infraestructuras de uso público orientadas a apoyar a sectores productivos ofreciendo servicios anexos y necesarios para el desarrollo de su actividad.
- Implantación y mejora de servicios de atención a la ciudadanía e inversiones en infraestructuras relacionadas en Oficinas Comarcales Agrarias y Red de Laboratorios Agroalimentarios:
  - o Creación de la Red de Laboratorios Agroalimentarios.
  - o Modernización de las infraestructuras y recursos.
  - o Mejora de las herramientas de coordinación y gestión.
  - o Reordenación y especialización de la gestión de la Red.
  - o Incremento de la calidad de los servicios prestados.
  - o Mejora de las infraestructuras y recursos

Esta operación tiene incidencia directa en el área focal 6B (Fomentar la inclusión social, la reducción de la pobreza y el desarrollo económico en las zonas rurales) contribuyendo también de forma indirecta en el área focal 3A (Mejorar la competitividad de los productores primarios integrándolos mejor en la cadena agroalimentaria mediante esquemas de calidad, agregando valor a los productos agrícolas, promoción en los mercados locales y circuitos cortos de suministro, grupos y organizaciones de productores y organizaciones interprofesionales), 6C (Mejorar la accesibilidad a las tecnologías de la información y la comunicación (TIC) y 5C (Facilitar el suministro y el uso de fuentes renovables de energía, subproductos, desechos, residuos y demás materia prima no alimentaria para impulsar el desarrollo de la bioeconomía).

#### 8.2.7.3.6.2. Tipo de ayuda

Las ayudas se concederán como reembolso de costes subvencionables en que se hayan efectivamente incurrido y realmente abonados, tal y como se determina en el artículo 67.1.a) del Reglamento (UE) nº 1303/2013 del Parlamento Europeo y del Consejo de 17 de diciembre de 2013.

#### 8.2.7.3.6.3. Enlaces a otra legislación

- Ley 38/2003, de 17 de noviembre, General de subvenciones.
- Ley 39/2015, de 1 de octubre, del Procedimiento Administrativo Común.
- Ley 9/2017, de 8 de noviembre, de Contratos del Sector Público.
- Ley 9/2007, de 22 de octubre, de la Administración de la Junta de Andalucía.
- Ley 7/1985 de 2 de abril reguladoras de las Bases del Régimen Local.

#### 8.2.7.3.6.4. Beneficiarios

Las Administraciones Públicas y empresas privadas.

Las administraciones públicas podrán realizar la correspondiente concesión administrativa a entidades del sector privado de acuerdo con el capítulo III, del título II del libro segundo Ley 9/2017, de 8 de noviembre, de Contratos del Sector Público, por la que se transponen al ordenamiento jurídico español las Directivas del Parlamento Europeo y del Consejo 2014/23/UE y 2014/24/UE, de 26 de febrero de 2014.

#### 8.2.7.3.6.5. Costes subvencionables

En el caso de inversiones en infraestructuras asociadas para la prestación de servicios básicos para la población rural, serán subvencionables los costes previstos en el artículo 45 del Reglamento (UE) nº 1305/2013:

- La construcción, adquisición (incluido el arrendamiento financiero) o mejora de bienes inmuebles.
- La compra o arrendamiento con opción de compra de nueva maquinaria y equipo hasta el valor de mercado del producto.
- Los costes generales vinculados a los gastos contemplados anteriormente, tales como honorarios de arquitectos, ingenieros y asesores, honorarios relativos al asesoramiento sobre la sostenibilidad económica y medioambiental, incluidos los estudios de viabilidad. Los estudios de viabilidad seguirán considerándose gastos subvencionables, aun cuando, atendiendo a su resultado, no se efectúen gastos contemplados en los puntos anteriores.
- Las siguientes inversiones intangibles: adquisición o desarrollo de programas informáticos y adquisiciones de patentes, licencias, derechos de autor, marcas registradas.
- De acuerdo con el artículo 69.3.c) el impuesto sobre el valor añadido vinculado a los gastos contemplados en los puntos anteriores no será subvencionable, excepto cuando no sea recuperable conforme a la legislación nacional sobre el IVA.

Será elegible la compra de terreno donde se desarrollarán las inversiones necesarias para el apoyo a la prestación de los servicios en el marco de la presente operación con las limitaciones establecidas en el artículo 69.3 apartado b) del Reglamento (UE) nº 1303/2013 del Parlamento Europeo y del Consejo de 17 de diciembre de 2013.

En el caso del arrendamiento con opción a compra, no serán gastos subvencionables los demás costes relacionados con los contratos de arrendamiento con opción de compra tales como el margen del arrendador los costes de refinanciación de los intereses, los gastos generales y los gastos de seguro.

Los costes de mantenimiento y/o cualquier otro tipo de costes operativos no son subvencionables bajo esta medida.

Se excluirán los gastos que no se ajustan a los fines de la operación, los no relacionados directamente con el servicio público, los no ajustados en su dimensionamiento y capacidad a las actividades a desarrollar, el material fungible, la maquinaria, equipamiento y materiales de segunda mano, los gastos corrientes, las tasas y licencias administrativas.

#### 8.2.7.3.6.6. Condiciones de admisibilidad

- Los gastos o inversiones en bienes y servicios públicos de las actuaciones subvencionables deberán ser mantenidos por el beneficiario durante, al menos, 5 años.
- Conformidad de la actuación con los planes de desarrollo de los municipios y poblaciones de las zonas rurales y guarden coherencia con las estrategias de desarrollo local, si existen.
- Plan de mantenimiento y conservación de la infraestructura, cuando proceda.
- Los proyectos deberán contribuir, al menos, a dos de los siguientes objetivos de desarrollo sostenible de la Agenda 2030 de las Naciones Unidas.

Los proyectos deberán aportar un informe externo relativo al cumplimiento de estos objetivos ODS. En el caso de proyectos de ejecución directa de la administración, deberán emitirse estos informes por organismo competente de dicha administración.

Las infraestructuras subvencionadas a través de esta operación se deben poner a disposición de todos los interesados sin discriminación.

#### 8.2.7.3.6.7. Principios relativos al establecimiento de criterios de selección

Los criterios de selección a aplicar en los proyectos para la implantación y mejora de servicios básicos de apoyo en el ámbito rural podrán estar relacionados con:

- Implantación territorial del proyecto.
- Población directamente afectada.
- Sinergias con otros proyectos.
- Nº de explotaciones ganaderas/animales a los que se prestaría el servicio.
- Equilibrio territorial de las inversiones para favorecer a las áreas más infradotadas respecto a equipamientos para el uso público.

Los criterios de selección aplicados para la implantación y mejora de servicios de atención a la ciudadanía relacionados con las Oficinas Comarcales Agrarias y Red de Laboratorios Agroalimentarios podrán estar relacionados:

- Necesidades de mejora e incremento de los servicios.
- Sinergias con otros proyectos.
- Criterios relacionados con la cantidad de usuarios.
- Criterios relacionados con la mejora en la calidad de los servicios ofrecidos.

#### 8.2.7.3.6.8. Importes (aplicables) y porcentajes de ayuda

La intensidad de la ayuda será del 100% de los costes elegibles en los que haya incurrido la Administración o la empresa privada.

En el caso de proyectos generadores de ingresos, se debe tener en cuenta que los ingresos netos se deberán deducir previamente de los costes subvencionables o mediante mecanismo de supervisión y recuperación.

#### 8.2.7.3.6.9. Verificabilidad y controlabilidad de las medidas o los tipos de operaciones

##### 8.2.7.3.6.9.1. *Riesgo(s) en la aplicación de las medidas*

Véase información a nivel de medida.

##### 8.2.7.3.6.9.2. *Acciones de mitigación*

Véase información a nivel de medida.

##### 8.2.7.3.6.9.3. *Evaluación global de la medida*

Véase información a nivel de medida.

#### 8.2.7.3.6.10. Metodología de cálculo del importe o el porcentaje de ayuda, en su caso

En el caso de pago de los costes elegibles (letra a del artículo 67.1 del reglamento 1303/2013), no será necesario realizar un cálculo de la ayuda.

#### 8.2.7.3.6.11. Información específica de la operación

**Definición de pequeñas infraestructuras, incluidas las infraestructuras de turismo a pequeña escala a que se refiere el artículo 20, apartado 1, letra e), del Reglamento (UE) nº 1305/2013**

No procede.

**Si procede, excepción específica que permita dar apoyo a infraestructuras a mayor escala en relación con las inversiones en banda ancha y energías renovables**

No procede.

**Información sobre la aplicación del período de gracia contemplado en el artículo 2, apartado 3, del Reglamento Delegado (UE) nº 807/2014**

No procede.

**Las normas mínimas de eficiencia energética a que se refiere el artículo 13, letra c), del Reglamento Delegado (UE) nº 807/2014**

No procede.

**Definición de los límites mencionados en el artículo 13, letra e), de [DA RD – C(2014)1460]**

No procede

---



### 8.2.7.3.7. Apoyo a las inversiones para uso público en infraestructuras recreativas, información turística e infraestructuras de turismo a pequeña escala (7.5.1)

#### Submedida:

- **7.5. Apoyo a las inversiones para uso público en infraestructuras recreativa, información turística e infraestructura turística a pequeña escala**

#### 8.2.7.3.7.1. Descripción del tipo de operación

##### 7.5.1. Apoyo a las inversiones para uso público en infraestructuras recreativas, información turística e infraestructuras de turismo a pequeña escala.

Esta operación, a través del apoyo a la inversión en infraestructura recreativa, información turística y pequeñas infraestructuras turísticas, trata de estimular el crecimiento y la promoción de la sostenibilidad ambiental y socioeconómica de las zonas rurales.

Para contribuir a mejorar la oferta de infraestructuras recreativas y turísticas esta operación apoyará actuaciones a acometer tanto por empresas privadas como por administraciones orientadas a la modernización y mejora de la infraestructura de equipamientos y de servicios de los espacios naturales protegidos acordes con las necesidades detectadas y acordes a la planificación de estos territorios.

Así, se subvencionará la construcción y modernización de equipamientos de uso público en el medio natural, como observatorios de fauna, señalización y materiales interpretativos del patrimonio natural y cultural, senderos de libre acceso, miradores, carriles cicloturistas, equipamientos de recepción de visitantes y áreas recreativas, etc., así como el acondicionamiento de lugares de interés histórico o cultural para su visita.

El turismo de naturaleza puede mostrar el mejor modelo de desarrollo sostenible del sector turístico, ya que conserva y protege los recursos naturales, valora las manifestaciones culturales locales e integra las poblaciones a la oferta y, crea conciencia acerca de la biodiversidad. Las actividades que se pueden desarrollar son muy diversas, tales como senderismo, ciclismo, equitación, kayakismo.

La operación contribuye principalmente a la prioridad de inversión 6: Fomentar la inclusión social, la reducción de la pobreza y el desarrollo económico en las zonas rurales. Dentro de esta prioridad el Focus Área sobre la que tiene mayor incidencia la operación es el Focus Área 6.A. Facilitar la diversificación, la creación y el desarrollo de pequeñas empresas y la creación de empleo.

Entre las actuaciones que se van a realizar en esta operación se encuentran las siguientes:

- Ayudas para la creación, mejora y modernización de pequeñas infraestructuras recreativas y turísticas en espacios naturales protegidos así como en sus áreas de influencia socioeconómica, incluyendo los Parques Nacionales, los espacios protegidos Red Natura 2000 y las Reservas de la Biosfera.

Con esta actuación se pretende prestar apoyo financiero a entidades que operen, sean responsables o quieran construir pequeñas infraestructuras turísticas y recreativas en el ámbito de los espacios naturales de Andalucía, para asegurar la calidad necesaria de los servicios prestados a la ciudadanía y fomentar el desarrollo sostenible de estas áreas.

- Mejora de la infraestructura de equipamientos y de servicios de los espacios naturales protegidos.
- Construcción y modernización de equipamientos de uso público en el medio natural.
- Acondicionamiento de lugares de interés histórico o cultural para su visita.

Con respecto a la experiencia del periodo anterior, se concedieron 69 ayudas que corresponden a Renovación y desarrollo de poblaciones rurales (Medida 322). Los beneficiarios han sido mayoritariamente entidades locales,

sociedades mercantiles, empresarios individuales y entidades sin ánimo de lucro.

#### 8.2.7.3.7.2. Tipo de ayuda

Las formas de ayuda serán las contempladas en el artículo 67, apartado 1a) del Reglamento (UE) nº 1303/2013, es decir, reembolso de costes subvencionables.

#### 8.2.7.3.7.3. Enlaces a otra legislación

- Ley 42/2007, de 13 de diciembre, del Patrimonio Natural y de la Biodiversidad.
- Ley 2/89, de 18 de julio, de Inventario de Espacios Naturales Protegidos de Andalucía.
- Directiva 92/43/CEE del Consejo de 21 de mayo de 1992 relativa a la conservación de los hábitats naturales y de la fauna y flora silvestres.
- Ley 5/2007, de Parques Nacionales.
- Ley 8/1999, del Espacio Natural de Doñana.
- Ley 7/2007, de 9 de julio, de Gestión Integrada de la Calidad Ambiental. Los proyectos que sean financiados mediante esta operación deberán necesariamente someterse a los instrumentos de prevención y control ambiental previstos en el título tercero de dicha Ley, en los casos en que resulte de aplicación.
- En actuaciones en espacios naturales protegidos (incluyendo los Parques Nacionales, los espacios protegidos Red Natura 2000 y las Reservas de la Biosfera) y sus áreas de influencia socioeconómica, resultarán de aplicación los correspondientes instrumentos de planificación y gestión (PORNs, PRUGs, planes de gestión) y los Planes de Desarrollo Sostenible, en caso de existir.

#### 8.2.7.3.7.4. Beneficiarios

Podrán ser beneficiarias las entidades públicas o privadas titulares de los terrenos destinados a las inversiones objeto de la operación.

Se entenderán por titulares tanto las entidades que sean propietarias en pleno dominio de los terrenos como copropietarias, arrendatarias, usufructuarias o cesionarias.

Sobre terrenos de titularidad privada y de titularidad pública no gestionada directamente por la Administración autonómica se podrá actuar mediante proyectos de inversión formalizando convenios de colaboración de acuerdo con lo previsto en artículo 5.4 de la Ley 8/2003, de la Flora y Fauna Silvestres de Andalucía, el artículo 4 del Decreto 23/2012, por el que se regula la conservación y el uso sostenible de la flora y la fauna silvestre y sus hábitats, del artículo 70 de la Ley 2/1992, Forestal de Andalucía, y del artículo 109 del Decreto 208/1997, por el que se aprueba el Reglamento Forestal de Andalucía.

#### 8.2.7.3.7.5. Costes subvencionables

Los costes elegibles están delimitados a los establecidos en el artículo 45 del Reglamento (UE) nº 1305/2013 y en el artículo 13 del Reglamento Delegado (UE) nº 807/2014:

- Construcción, mejora o ampliación de servicios básicos locales para la población rural, incluidas las actividades recreativas y culturales, y las infraestructuras correspondientes.
- La compra o arrendamiento, con opción a compra, de nueva maquinaria y equipos, incluidos los programas informáticos, hasta el valor de mercado del producto para la prestación de servicios de apoyo a la realización de actividades y de mejora de las condiciones de seguridad.
- Los costes generales vinculados a los gastos contemplados en los dos puntos anteriores, tales como honorarios de

arquitectos, ingenieros y asesores, honorarios relativos al asesoramiento sobre la sostenibilidad económica y medioambiental, incluidos los estudios de viabilidad. Los estudios de viabilidad seguirán considerándose gastos subvencionables, aun cuando, atendiendo a su resultado, no se efectúen gastos contemplados en los dos puntos anteriores.

- Las inversiones intangibles, tales como adquisición o desarrollo de programas informáticos y adquisición de patentes, licencias, derechos de autor o marcas registradas.
- En el caso del arrendamiento con opción a compra, no serán gastos subvencionables los demás costes relacionados con los contratos de arrendamiento con opción de compra tales como el margen del arrendador, los costes de refinanciación de los intereses, los gastos generales y los gastos de seguro.
- No será subvencionable la compra de equipos de segunda mano.
- Los gastos de mantenimiento o de funcionamiento no son compatibles a través de esta submedida.

#### 8.2.7.3.7.6. Condiciones de admisibilidad

- Localización de la actividad en espacios naturales protegidos de Andalucía así como en sus áreas de influencia socioeconómica, incluyendo los Parques Nacionales, los espacios protegidos Red Natura 2000 y las Reservas de la Biosfera.
- Remisión de un compromiso de sometimiento a los procedimientos de prevención ambiental que le sean de aplicación.

#### 8.2.7.3.7.7. Principios relativos al establecimiento de criterios de selección

Se seleccionarán aquellas solicitudes que respondan más adecuadamente a las necesidades detectadas de dotación de equipamientos y servicios del territorio en función del análisis realizado en la planificación del Espacio Protegido.

Se evaluará la integración paisajística en el entorno de las infraestructuras propuestas.

Se valorará la viabilidad económica del mantenimiento de la infraestructura a crear para garantizar la prestación de los servicios prevista.

Se tendrá en cuenta la demanda de servicios por parte de la población en función del nivel de afluencia de visitantes a los distintos espacios protegidos.

Se buscará un equilibrio territorial de las inversiones para favorecer a las áreas más infradotadas respecto a equipamientos para el uso público.

Los criterios de selección se establecerán de forma que garanticen un trato equitativo de los solicitantes, posibilitando, a su vez, un uso satisfactorio de los recursos financieros y orientados a la consecución de las prioridades de Andalucía en materia de Desarrollo Rural.

En las Bases Reguladoras de la convocatoria se indicará la valoración de cada uno de estos criterios y se establecerá, un mínimo de puntuación a alcanzar para ser beneficiario de esta operación.

Los criterios de selección ponderados se incluyen en el documento "Criterios de Selección" del Programa.

#### 8.2.7.3.7.8. Importes (aplicables) y porcentajes de ayuda

La intensidad de la ayuda será del 100% de los costes subvencionables. Los ingresos netos, en caso de existir, se deberán deducir previamente de los costes subvencionables o mediante un mecanismo de supervisión y recuperación.

8.2.7.3.7.9. Verificabilidad y controlabilidad de las medidas o los tipos de operaciones

**8.2.7.3.7.9.1. Riesgo(s) en la aplicación de las medidas**

Véase información a nivel de medida.

**8.2.7.3.7.9.2. Acciones de mitigación**

Véase información a nivel de medida.

**8.2.7.3.7.9.3. Evaluación global de la medida**

Véase información a nivel de medida.

8.2.7.3.7.10. Metodología de cálculo del importe o el porcentaje de ayuda, en su caso

En el caso de reembolso de costes subvencionables del artículo 67 letra a) del Reglamento (UE) nº 1303/2013, no será necesario realizar un cálculo de la ayuda.

8.2.7.3.7.11. Información específica de la operación

**Definición de pequeñas infraestructuras, incluidas las infraestructuras de turismo a pequeña escala a que se refiere el artículo 20, apartado 1, letra e), del Reglamento (UE) nº 1305/2013**

Véase información a nivel de medida.

**Si procede, excepción específica que permita dar apoyo a infraestructuras a mayor escala en relación con las inversiones en banda ancha y energías renovables**

No procede.

**Información sobre la aplicación del período de gracia contemplado en el artículo 2, apartado 3, del Reglamento Delegado (UE) nº 807/2014**

No procede.

**Las normas mínimas de eficiencia energética a que se refiere el artículo 13, letra c), del Reglamento Delegado (UE) nº 807/2014**

En su caso, se aplicará la normativa correspondiente.

**Definición de los límites mencionados en el artículo 13, letra e), de [DA RD – C(2014)1460]**

No procede.

### 8.2.7.3.8. Recuperación medioambiental y uso sostenible de las playas del litoral andaluz (7.5.2)

#### Submedida:

- **7.5. Apoyo a las inversiones para uso público en infraestructuras recreativa, información turística e infraestructura turística a pequeña escala**

#### 8.2.7.3.8.1. Descripción del tipo de operación

##### **7.5.2. Recuperación medioambiental y uso sostenible de las playas del litoral andaluz.**

La búsqueda de un desarrollo económico de las zonas rurales en general y, en particular, de los territorios rurales del litoral andaluz, resulta necesario en la medida que los mismos están afectados por el fenómeno de la estacionalidad. Una prioridad de desarrollo que se ha de aplicar en un contexto que garantice el desarrollo sostenible de esas zonas rurales del litoral.

Por tanto, el objetivo debe ser conseguir una recuperación medioambiental y fomentar el uso sostenible de las playas del litoral andaluz, y ello en aras de potenciar el crecimiento de estas zonas y promover la sostenibilidad ambiental y socioeconómica de las zonas rurales.

No cabe duda de que el segmento de turismo de sol y playa sigue siendo en nuestros días el mayor valor turístico de Andalucía, resaltar que en 2013, el litoral andaluz recibió 13,1 millones de turistas, lo que aproximadamente supone el 59% del total de turistas que visitaron la región en dicho año y los ingresos por turismo en la costa andaluza se han estimado en 10,1 mil millones de euros, lo que motiva que siga siendo prioritario realizar actuaciones destinadas a mantener e incrementar la calidad del litoral andaluz, necesidad específica ésta que tiene una especial importancia para este territorio.

Se precisa en suma de una intervención pública en las zonas rurales del litoral andaluz para actuar frente a la degradación y el deterioro de los espacios, servicios e infraestructuras existentes que inciden de forma directa en la pérdida de calidad ambiental y del atractivo turístico de estas zonas, uno de los principales activos de su desarrollo económico y social.

El objetivo específico indicado se alcanzará a través de las distintas inversiones en zonas rurales que permitirán la adaptación al cambio climático y la prevención y gestión de riesgos en el litoral andaluz:

- Restauración de infraestructuras turísticas del litoral, como pueden ser paseos marítimos, accesos a playas, reposición de arenas, protección de elementos integrantes del dominio público marítimo-terrestre y demás trabajos que permitan asegurar la sostenibilidad de la costa.
- Mejora de la seguridad del litoral.
- Actuaciones relacionadas con la limpieza e higiene del litoral.
- Mejora de la accesibilidad y adquisición de equipamientos para zonas del litoral, que coadyuven a la consecución, entre otros, de certificaciones y distinciones de calidad y medioambientales.
- Mejora de la señalización de zonas del litoral.
- Construcción, mejora y modernización de los centros de información y orientación turística.
- Creación de senderos para su utilización por medios no motores, rutas en torno a sendas y caminos, y puesta en valor de vías verdes.
- Implantación de rutas turísticas.
- La implantación de un proyecto turístico innovador que sirva de dinamización de un territorio concreto y que diversifique y desestacionalice la oferta existente (casas rurales, albergues, rutas singulares, ecoturismo,

turismo gastronómico, turismo industrial, turismo cinegético, turismo micológico, turismo ornitológico...).

- Implantación de nuevas tecnologías para difusión y promoción turística.

Esta operación incide en la Prioridad 6, fomentar la inclusión social, la reducción de la pobreza y el desarrollo económico en las zonas rurales, en concreto en el focus área 6.A, facilitar la diversificación, la creación y el desarrollo de pequeñas empresas y la creación de empleo.

Esta actuación es complementaria a las que se realizasen en el ámbito del P.O. FEDER 2014-2020, que actuarán en los litorales fuera del ámbito de aplicación del PDR, así como subsidiariamente en aquellas zonas en las que el FEADER no pueda atender.

#### 8.2.7.3.8.2. Tipo de ayuda

Reembolso de costes subvencionables en que se haya efectivamente incurrido y realmente abonados, junto con, cuando proceda, contribuciones en especie y depreciaciones. Epígrafe 1.a del artículo 67 del Reglamento (UE) nº 1303/2013 del Parlamento Europeo y del Consejo de 17 de diciembre de 2013.

No se contempla la posibilidad de emplear costes simplificados.

#### 8.2.7.3.8.3. Enlaces a otra legislación

- Ley 38/2003, de 17 de noviembre, General de Subvenciones, de acuerdo con lo establecido en su disposición final primera.
- Real Decreto 887/2006, de 21 de julio, por el que se aprueba el Reglamento de la Ley 38/2003, de 17 de noviembre, General de Subvenciones, de acuerdo con lo establecido en su disposición final primera, así como las demás normas básicas que desarrollen la Ley.
- Título VII del Texto Refundido de la Ley General de la Hacienda Pública de la Junta de Andalucía, aprobado por el Decreto Legislativo 1/2010, de 2 de marzo.
- La vigente Ley del Presupuesto de la Comunidad Autónoma de Andalucía.
- El Decreto 282/2010, de 4 de mayo, por el que se aprueba el Reglamento de los Procedimientos de Concesión de Subvenciones de la Administración de la Junta de Andalucía.
- Ley 30/1992, de 26 de noviembre, de Régimen Jurídico de las Administraciones Públicas y del Procedimiento Administrativo Común. (vigente hasta el 02/10/2016).
- Ley 39/2015, de 1 de octubre, del Procedimiento Administrativo Común (Entrada en vigor el 02/10/2016).
- Ley 40/2015, de 1 de octubre, de Régimen Jurídico del Sector Público (Entrada en vigor el 02/10/2016)
- Ley 9/2007, de 22 de octubre, de la Administración de la Junta de Andalucía.
- .Real Decreto 203/2021, de 30 de marzo, por el que se aprueba el Reglamento de actuación y funcionamiento del sector público por medios electrónicos.
- Ley 12/2007, de 26 de noviembre, para la promoción de la igualdad de género en Andalucía.
- .Decreto 622/2019, de 27 de diciembre, de administración electrónica, simplificación de procedimientos y racionalización organizativa de la Junta de Andalucía.
- Ley 13/2011, de 23 de diciembre, del Turismo de Andalucía.

#### 8.2.7.3.8.4. Beneficiarios

Entidades locales.

#### 8.2.7.3.8.5. Costes subvencionables

De las inversiones llevadas a cabo en el ámbito de esta medida, serán subvencionables según lo establecido en el artículo 45 del Reglamento (UE) nº 1305/2013:

- La construcción, rehabilitación, reforma, adquisición (incluido el arrendamiento financiero), o mejora de bienes inmuebles, a excepción de la adquisición de terrenos.
- La compra o arrendamiento, con opción a compra, de nueva maquinaria y equipos, incluidos los programas informáticos, hasta el valor de mercado del producto.
- Otros costes ligados al contrato de arrendamiento, tales como márgenes, intereses de costes de refinanciación, gastos generales del arrendador, gastos de seguro, no serán gastos subvencionables.
- Los costes generales vinculados a los gastos contemplados en los puntos 1 y 2 anteriores, tales como honorarios de arquitectos, ingenieros y asesores, honorarios relativos al asesoramiento sobre la sostenibilidad económica y medioambiental, incluidos los estudios de viabilidad y los proyectos de ejecución.
- Los estudios de viabilidad seguirán considerándose gastos subvencionables, aun cuando, atendiendo a su resultado, no se efectúen gastos contemplados en los dos puntos anteriores.
- Las inversiones intangibles, tales como derechos de autor, marcas adquisición o desarrollo de programas informáticos, adquisición de patentes, licencias o marcas registradas.
- Para las actuaciones de conservación, protección y puesta en valor del patrimonio geológico: la creación y mejora de equipamientos e infraestructuras (senderos, miradores, señalización temática...) en materia de geodiversidad y las medidas de conservación, restauración y protección, vallados perimetrales de protección, corrección de riesgos, en materia de geodiversidad.

#### 8.2.7.3.8.6. Condiciones de admisibilidad

Con el fin de lograr la máxima eficacia de la ayuda, las operaciones subvencionadas tienen que ser aplicadas de conformidad con los planes para el desarrollo de municipios de las zonas rurales y deberán ser coherentes con las estrategias de desarrollo local así como garantizar la conformidad con lo establecido en los planes de gestión de los espacios de la Red Natura 2000.

Las actuaciones de reforma y rehabilitación necesarias para la consolidación de la infraestructura o para actualizar su funcionalidad deberán respetar la tipología constructiva y estar integradas en el entorno.

Asimismo las actuaciones a desarrollar serán coherentes con los diferentes Planes y Estrategias que en el ámbito turístico sean aprobados o tengan vigencia en Andalucía durante el período de programación.

#### 8.2.7.3.8.7. Principios relativos al establecimiento de criterios de selección

- a) Vinculación de la inversión con la modernización de las infraestructuras y la desestacionalización de los flujos turísticos.
- b) Aquellas acciones que pongan de manifiesto un compromiso claro y documentado en materia de igualdad de género.
- c) La incidencia del proyecto en el número de empleos estables creados.
- d) El carácter innovador del proyecto.
- e) Grado de compromiso medioambiental. Se valorarán las mejoras que se pretenden conseguir en materia de sostenibilidad medioambiental.

f) Medidas que contribuyan a la mejora de la accesibilidad global del destino.

g) Número de actuaciones que diversifiquen e incrementen la oferta turística del territorio y su calidad.

Los criterios de selección se establecerán de forma que garanticen un trato equitativo de los solicitantes, posibilitando, a su vez, un uso satisfactorio de los recursos financieros y orientados a la consecución de las prioridades de Andalucía en materia de Desarrollo Rural.

En las Bases Reguladoras de la convocatoria se indicará la valoración de cada uno de estos criterios y se establecerá, un mínimo de puntuación a alcanzar para ser beneficiario de esta operación.

Los criterios de selección ponderados se incluyen en el documento “Criterios de Selección” del Programa.

#### 8.2.7.3.8.8. Importes (aplicables) y porcentajes de ayuda

La intensidad de la ayuda será del 100% de los costes subvencionables.

#### 8.2.7.3.8.9. Verificabilidad y controlabilidad de las medidas o los tipos de operaciones

##### 8.2.7.3.8.9.1. Riesgo(s) en la aplicación de las medidas

Véase información a nivel de medida.

##### 8.2.7.3.8.9.2. Acciones de mitigación

Véase información a nivel de medida.

##### 8.2.7.3.8.9.3. Evaluación global de la medida

Véase información a nivel de medida.

#### 8.2.7.3.8.10. Metodología de cálculo del importe o el porcentaje de ayuda, en su caso

En el caso de pago de los costes elegibles (letra a del artículo 67.1 del Reglamento (UE) nº 1303/2013), no será necesario realizar un cálculo de la ayuda.

#### 8.2.7.3.8.11. Información específica de la operación

**Definición de pequeñas infraestructuras, incluidas las infraestructuras de turismo a pequeña escala a que se refiere el artículo 20, apartado 1, letra e), del Reglamento (UE) nº 1305/2013**

Aquellas infraestructuras que supongan una inversión que no supere los 500.000 euros.

**Si procede, excepción específica que permita dar apoyo a infraestructuras a mayor escala en relación con las inversiones en banda ancha y energías renovables**

No procede.

**Información sobre la aplicación del período de gracia contemplado en el artículo 2, apartado 3, del Reglamento Delegado (UE) nº 807/2014**

No procede.

**Las normas mínimas de eficiencia energética a que se refiere el artículo 13, letra c), del Reglamento Delegado (UE) nº 807/2014**

En su caso, se aplicará la normativa correspondiente.

**Definición de los límites mencionados en el artículo 13, letra e), de [DA RD – C(2014)1460]**

No procede.



### 8.2.7.3.9. Mantenimiento, restauración y mejora del patrimonio rural para uso público recreativo, información turística e infraestructuras de turismo (7.5.3)

#### Submedida:

#### 7.5. Apoyo a las inversiones para uso público en infraestructuras recreativa, información turística e infraestructura turística a pequeña escala

##### 8.2.7.3.9.1. Descripción del tipo de operación

#### 7.5.3. Mantenimiento, restauración y mejora del patrimonio rural para uso público recreativo, información turística e infraestructuras de turismo.

Andalucía cuenta con un sector agropecuario, moderno y competitivo en el ámbito rural, que ha ido evolucionando y prosperando en los últimos años dejando en el proceso abandonadas determinadas estructuras que tradicionalmente se venían utilizando por dichos sectores.

Así, con la evolución de las actividades productivas humanas, dirigidas éstas a ubicarse y desarrollarse en edificaciones más funcionales y modernas, se ha producido el deterioro de las edificaciones ligadas a las actividades económicas tradicionales en estas zonas. Estas quedaron fuera de uso por cambios en el sistema de producción, originando la pérdida acelerada tanto de las edificaciones como del patrimonio etnológico mueble e inmaterial inherente a ellas.

Teniendo en cuenta, por otro lado, que en las poblaciones rurales son necesarias determinadas actuaciones encaminadas a la diversificación, aprovechando los recursos para garantizar una mejor calidad de vida a los habitantes del medio rural, una de las posibilidades de diversificación pasa por la valorización de este patrimonio rural relacionado con la actividad económica tradicional (material e inmaterial), como recurso susceptible de ser incorporado a las acciones de dinamización económica.

Además, la recuperación de este tipo de patrimonio incide de forma directa en la valorización interna por parte de las poblaciones, de sus señas de identidad ligadas a las tradiciones y costumbres, unas tradiciones y costumbres cada vez más demandadas por parte de las poblaciones urbanas visitantes de las zonas rurales.

La presente medida pondrá en valor edificaciones en el medio rural relacionadas directamente con actividades productivas tradicionales del sector agrícola y pesquero de Andalucía tales como:

- Edificaciones, sistemas y conjuntos constructivos relacionados con las actividades productivas que en la actualidad se encuentran en situación de gran precariedad, consecuencia del abandono de la actividad productiva tradicional, debido a los nuevos y más competitivos procesos, tanto agrícolas como industriales, localizados en otras edificaciones más modernas como molinos, alfares, tejares, eras, tinados, zahurdas, caleras, almadrabas, telares, almacenes, fábricas o mercados. Además, en muchos casos tienen grandes posibilidades de reutilización por sus características arquitectónicas, adecuadas para incluir las dotaciones de uso público al ser edificaciones de gran volumen y espacialidad.
- Infraestructuras arquitectónicas aisladas, en la actualidad fuera de uso, como acueductos, albercas, acequias, azudes, batanes, aljibes, norias o abrevaderos.

Estas infraestructuras se pondrán en valor como recursos turísticos de las poblaciones destinándose al desarrollo de rutas y visitas turísticas en las zonas rurales pudiendo albergar además, oficinas o puntos de información turística así como exposiciones o usos museísticos.

Dentro de esta Operación se van a realizar, las siguientes actuaciones:

- Actuaciones de conservación, protección, sensibilización y puesta en valor del patrimonio rural relacionado con actividades económicas tradicionales.

- Actuaciones para la recuperación, actualización de funciones y puesta en valor de elementos relacionados.

Esta operación incide en la Prioridad 6, fomentar la inclusión social, la reducción de la pobreza y el desarrollo económico en las zonas rurales, en concreto en el focus área 6A "Facilitar la diversificación, la creación y el desarrollo de pequeñas empresas y la creación de empleo".

#### 8.2.7.3.9.2. Tipo de ayuda

Reembolso de costes subvencionables en que se haya efectivamente incurrido y realmente abonados, junto con, cuando proceda, contribuciones en especie y depreciaciones. Epígrafe 1.a del artículo 67 del Reglamento (UE) nº 1303/2013 del Parlamento Europeo y del Consejo de 17 de diciembre de 2013.

#### 8.2.7.3.9.3. Enlaces a otra legislación

- Plan de Ordenación del Territorio, aprobado mediante Decreto 206/2006, de 28 de noviembre de 2006.
- Ley 42/2007, de 13 de diciembre, del Patrimonio Natural y de la Biodiversidad.
- Ley 9/2017, de 8 de noviembre, de Contratos del Sector Público

#### 8.2.7.3.9.4. Beneficiarios

Administraciones públicas locales o regionales, organismos públicos, asociaciones público-privadas, organizaciones no gubernamentales.

#### 8.2.7.3.9.5. Costes subvencionables

Los costes elegibles están delimitados a los establecidos en el artículo 45 del Reglamento (UE) nº 1305/2013, en caso de inversiones:

- Estudios e inversiones vinculados al mantenimiento, la recuperación y la rehabilitación del patrimonio de las poblaciones rurales.
- Los estudios e informes, la elaboración de planes y sus revisiones, la actualización de inventarios y bases de datos, el desarrollo y cumplimentación de indicadores, la elaboración de informes de diagnóstico y propuestas de actuación y la redacción de proyectos de actuaciones.
- La recogida de información documental y sobre el terreno, la toma de muestras y la realización de análisis.
- La construcción, rehabilitación, reforma, adquisición (incluido el arrendamiento financiero), o mejora de bienes inmuebles.
- Los costes generales vinculados a los gastos contemplados en los puntos anteriores 4 y 5, tales como honorarios de arquitectos, ingenieros y asesores, honorarios relativos al asesoramiento sobre la sostenibilidad económica y medioambiental, incluidos los estudios de viabilidad y los proyectos de ejecución. Los estudios de viabilidad seguirán considerándose gastos subvencionables, aun cuando, atendiendo a su resultado, no se efectúen gastos contemplados en los dos puntos anteriores.
- La creación y mejora de equipamientos e infraestructuras.

#### 8.2.7.3.9.6. Condiciones de admisibilidad

Con el fin de lograr la máxima eficacia de la ayuda, las operaciones subvencionadas tienen que ser aplicadas de conformidad con los planes para el desarrollo de municipios de las zonas rurales y deberán ser coherentes con las estrategias de desarrollo local.

Elementos cuyo interés cultural, etnográfico o rural esté justificado en base a su carácter histórico o su tipología constructiva. Las actuaciones de reforma y rehabilitación necesarias para la consolidación de la infraestructura o para actualizar su funcionalidad deberán respetar la tipología constructiva y estar integradas en el entorno.

#### 8.2.7.3.9.7. Principios relativos al establecimiento de criterios de selección

Entre los criterios que podrán ser tenidos en cuenta para establecer prioridades en la concesión de ayudas se encuentran:

- a) Tamaño de las poblaciones.
- b) Tasas de empleo.
- c) Criterios relacionados con la clasificación de zonas geográficas.
- d) Influencia poblacional de los proyectos.
- e) Criterios relacionados con la planificación a nivel local o regional.

Los criterios de selección se establecerán de forma que garanticen un trato equitativo de los solicitantes, posibilitando, a su vez, un uso satisfactorio de los recursos financieros y orientados a la consecución de las prioridades de Andalucía en materia de Desarrollo Rural.

#### 8.2.7.3.9.8. Importes (aplicables) y porcentajes de ayuda

Para esta medida se aplican las reglas generales sobre ayudas estatales. La intensidad de la ayuda será del 100% de los costes subvencionables.

#### 8.2.7.3.9.9. Verificabilidad y controlabilidad de las medidas o los tipos de operaciones

##### 8.2.7.3.9.9.1. Riesgo(s) en la aplicación de las medidas

Véase información a nivel de medida.

##### 8.2.7.3.9.9.2. Acciones de mitigación

Véase información a nivel de medida.

##### 8.2.7.3.9.9.3. Evaluación global de la medida

Véase información a nivel de medida.

#### 8.2.7.3.9.10. Metodología de cálculo del importe o el porcentaje de ayuda, en su caso

En el caso de pago de los costes elegibles (letra a) del artículo 67.1 del Reglamento (UE) nº 1303/2013) no será necesario realizar un cálculo de la ayuda.

Para la valoración de los costes de las inversiones directas se utilizarán tarifas aprobadas por la Administración para entidades que tengan la condición de medios propios instrumentales. La aplicación de este sistema de tarifas servirá de justificante del importe de los costes reales de la actuación de que se trate y de la moderación de costes. Estas tarifas, igualmente, servirán de referencia para la elaboración y supervisión de los proyectos de licitación pública, lo que garantiza una supervisión y adecuación de costes y la moderación de los mismos.

#### 8.2.7.3.9.11. Información específica de la operación

**Definición de pequeñas infraestructuras, incluidas las infraestructuras de turismo a pequeña escala a que se refiere el artículo 20, apartado 1, letra e), del Reglamento (UE) nº 1305/2013**

Véase información a nivel de medida.

**Si procede, excepción específica que permita dar apoyo a infraestructuras a mayor escala en relación con las inversiones en banda ancha y energías renovables**

No procede.

**Información sobre la aplicación del período de gracia contemplado en el artículo 2, apartado 3, del Reglamento Delegado (UE) nº 807/2014**

No procede.

**Las normas mínimas de eficiencia energética a que se refiere el artículo 13, letra c), del Reglamento Delegado (UE) nº 807/2014**

No procede.

**Definición de los límites mencionados en el artículo 13, letra e), de [DA RD – C(2014)1460]**

No procede.

### 8.2.7.3.10. Mantenimiento, restauración y mejora del patrimonio cultural y natural (7.6.1)

#### Submedida:

- **7.6. Ayuda para estudios/inversiones vinculados al mantenimiento, la recuperación y la rehabilitación del patrimonio cultural y natural de las poblaciones, de los paisajes rurales y de las zonas con alto valor natural, incluidos sus aspectos socioeconómicos, así como las iniciativas de sensibilización ecológica**

#### 8.2.7.3.10.1. Descripción del tipo de operación

##### 7.6.1. Mantenimiento, restauración y mejora del patrimonio cultural y natural.

El diagnóstico de situación del PDR Andalucía y la Estrategia de Andalucía de Gestión Integrada de la Biodiversidad reflejan que nuestra Comunidad es una de las mayores reservas de biodiversidad de Europa que se manifiesta en la amplia superficie terrestre y marítima sujeta a algún instrumento de protección.

Entre éstos destaca la extensa implantación en nuestro territorio de la Red Natura 2000 con más de 26.000 km<sup>2</sup> bajo esta figura, casi el 19% de la red en el conjunto del país. Lo que unido a la alta especialización agrícola de Andalucía implica el solapamiento, en muchos casos, de estas zonas con áreas de la Red Natura lo que genera una mayor complejidad para el desarrollo de la actividad agraria.

El diagnóstico también muestra que el turismo tiene una importancia trascendental en Andalucía, siendo la actividad complementaria más frecuente en el área rural, aportando el 16,3% del total de establecimientos existentes a nivel nacional.

Valores como el paisaje y la biodiversidad, el grado de singularidad biológica de Andalucía o la existencia de equipamientos de uso público, zonas verdes de carácter supramunicipal e infraestructuras de acceso y corredores verdes, fluviales y litorales tienen una importancia clave en las zonas rurales.

En este contexto es imprescindible realizar actuaciones destinadas a la conservación y protección del patrimonio natural y geológico, además de actuaciones de recuperación de elementos singulares del patrimonio cultural y etnográfico, objetivos de esta operación.

Ante la gran riqueza biológica, paisajística y patrimonial en el mundo rural andaluz y la creciente demanda de equipamientos de uso público, infraestructuras verdes y naturales y sensibilización en aspectos ambientales hay amenazas y debilidades que pueden ser atajadas desde el PDR.

Las actuaciones que propone esta operación contribuirán principalmente a mejorar la calidad de vida de la población rural y la cohesión territorial a través de la diversificación económica y avanzar en la gestión sostenible de la biodiversidad, los SAVN y el paisaje.

La operación contribuirá a la Prioridad 4 "Restaurar, preservar y mejorar los ecosistemas relacionados con la agricultura y la silvicultura" y más específicamente al Focus Area 4.A. Restaurar, preservar y mejorar la biodiversidad (incluido en las zonas Natura 2000 y en las zonas con limitaciones naturales u otras limitaciones específicas), los sistemas agrarios de alto valor natural, así como el estado de los paisajes europeos.

Dentro de esta Operación se van a realizar, las siguientes actuaciones:

- Actuaciones de conservación, protección, sensibilización y puesta en valor del patrimonio geológico: creación y mejora de equipamientos e infraestructuras (senderos, miradores, señalización temática), corrección de riesgos, medidas de conservación, restauración y protección, actuaciones para la puesta en valor de los georrecursos, vallados perimetrales de protección del patrimonio geológico. Entre las actuaciones también se incluyen estudios e informes, acciones de sensibilización, actualizar inventarios y bases de datos, desarrollo y cumplimentación de indicadores, elaboración de informes de diagnóstico y propuestas de actuación,

redacción de proyectos y otras inversiones relacionados con la conservación y puesta en valor de la geodiversidad y el Sistema Andaluz de Geodiversidad.

- Actuaciones para la recuperación, actualización de funciones y puesta en valor de elementos del patrimonio natural y forestal con relevancia cultural, etnográfica o paisajística: como hornos, pesqueras, pozos de hielo, fuentes, abrevaderos, apriscos y construcciones vinculadas al uso tradicional de los montes, muretes o casas forestales. Estas actuaciones tendrán como objetivo la protección y recuperación de estos elementos del patrimonio pudiendo contribuir a su puesta en valor de los mismos, no se incluye en esta operación la realización de inversiones productivas o no productivas de carácter privado, recogidas en la medida 4. Entre las actuaciones se podrá incluir la redacción de estudios para la identificación y catalogación de los elementos patrimoniales y de proyectos necesarios para la ejecución.
- Actuaciones de estudio y seguimiento de gestión del medio natural: Toma de datos, estudios, transferencia de conocimiento y de información en materia de gestión del medio natural para promover la compatibilidad de la actividad productiva con la conservación de los valores naturales, así como la edición y publicación de los estudio resultantes. Se podrá recoger información documental y sobre el terreno, tomar muestras y realizar análisis; elaborar informes de diagnóstico y propuestas de actuación; actualizar inventarios y bases de datos; desarrollo y cumplimentación de indicadores; elaborar estudios e informes; difusión de la información y acciones de sensibilización; y elaboración y desarrollo de planes de comunicación, dirigidos a la sociedad en general y bajo cualquier formato/actividad apropiado para ello; asistencia técnica a los servicios de asesoramiento; apoyo a la Administración ambiental y agraria en la toma de decisiones. Esta actuación se llevará a cabo en los siguientes ámbitos:
  - En materia de biodiversidad y geodiversidad con el objetivo de dar a conocer el patrimonio natural a los titulares y gestores del territorio, incluyendo recogida de información y seguimiento de los elementos y procesos del medio natural que es necesario para ello. Los ejes de la transferencia están marcados en la Estrategia Andaluza de Gestión Integrada de la Biodiversidad y la Estrategia Andaluza de Gestión Integrada de la Geodiversidad, el Plan Andaluz de Conectividad y los Planes de Recuperación, Conservación y Reintroducción de Especies Amenazadas, que desarrollan en el ámbito de la Comunidad Autónoma de Andalucía la Estrategia Europea de la Biodiversidad 2020, la Directiva Hábitat y la Directiva Aves.
  - En materia cinegética, en cumplimiento del Plan Andaluz de Caza, mejorar el conocimiento y la formación relacionado con una actividad cinegética más sostenible.
  - En materia forestal con la finalidad de promover una gestión forestal sostenible, mejorar el estado selvícola de los montes y la calidad de las producciones, evaluar incidencia de plagas y enfermedades, actuaciones de sensibilización para evitar los incendios forestales y otras, de modo coherente con el Plan Forestal de Andalucía y la normativa forestal.
  - En materia de espacios naturales protegidos: actuaciones para mejorar la gestión de los mismos, realizar un seguimiento y una evaluación adecuada de dicha gestión, profundizar en su conocimiento y ponerlos en valor como pieza fundamental del patrimonio natural andaluz.
- Actuaciones de planificación en el medio natural: Elaboración de planes y revisiones de planes y estudios previos y diagnósticos territoriales en ámbitos rurales como apoyo al proceso de planificación, que permitan caracterizar los problemas y oportunidades territoriales a afrontar, así como las necesidades de adaptación al cambio climático.
- Apoyo a la contratación de técnicos para la dinamización de la gestión forestal sostenible en el patrimonio forestal de cada municipio o grupo de municipios.

La submedida 7.6 recoge la experiencia adquirida en la medida 323 del FEADER en el periodo anterior, que ha permitido realizar actuaciones de conservación de elementos del patrimonio rural forestal con una gran incidencia territorial. Se ha tenido en cuenta entre los criterios de selección de estas actuaciones (adecuación de fuentes, abrevaderos, elementos de la arquitectura vernácula de uso forestal, casas forestales, etc.) la renovación y actualización de su uso, ofreciendo de esta manera nichos de oportunidad de una manera respetuosa con su conservación.

#### 8.2.7.3.10.2. Tipo de ayuda

Reembolso de costes subvencionables en que se haya efectivamente incurrido y realmente abonados, junto con, cuando proceda, contribuciones en especie y depreciaciones. Epígrafe 1.a) del artículo 67 del Reglamento (UE) nº 1303/2013 del Parlamento Europeo y del Consejo de 17 de diciembre de 2013.

No se contempla la posibilidad de emplear costes simplificados.

#### 8.2.7.3.10.3. Enlaces a otra legislación

- Directiva 2009/147/CE del Parlamento Europeo y del Consejo de 30 de noviembre de 2009 relativa a la conservación de las aves silvestres.
- Directiva 92/43/CEE del Consejo de 21 de mayo de 1992 relativa a la conservación de los hábitats naturales y de la fauna y flora silvestres.
- Ley 2/1992, de 15 de junio, Forestal de Andalucía.
- Ley 8/2003, de 28 de octubre, de la flora y la fauna silvestres.
- Ley 7/2007, de 9 de julio, de Gestión Integrada de la Calidad Ambiental.
- Decreto 23/2012, de 14 de febrero, por el que se regula la Conservación y el Uso Sostenible de la Flora y la Fauna silvestres y sus hábitats.
- .Ley 7/2021, de 1 de diciembre, de Impulso para la Sostenibilidad del Territorio de Andalucía.
- Plan de Ordenación del Territorio, aprobado mediante Decreto 206/2006, de 28 de noviembre de 2006.
- Directiva 92/43/CEE del Consejo de 21 de mayo de 1992 relativa a la conservación de los hábitats naturales y de la fauna y flora silvestres.
- Ley 43/2003, de 21 de noviembre, de Montes.
- Ley 7/2010, de 14 de julio, para la Dehesa.
- Ley 42/2007, de 13 de diciembre, del Patrimonio Natural y de la Biodiversidad.
- La Ley 3/95, de 23 de marzo, de Vías Pecuarias.

#### 8.2.7.3.10.4. Beneficiarios

Autoridades locales y regionales, organismos públicos, asociaciones público-privadas, organizaciones no gubernamentales.

#### 8.2.7.3.10.5. Costes subvencionables

Los costes elegibles están delimitados a los establecidos en el artículo 45 del Reglamento (UE) nº 1305/2013, en caso de inversiones:

- Estudios e inversiones vinculados al mantenimiento, la recuperación y la rehabilitación del patrimonio cultural

y natural de las poblaciones, los paisajes rurales y los parajes de gran valor natural, el patrimonio geológico y del patrimonio forestal, incluidos sus aspectos socioeconómicos e iniciativas de sensibilización ecológica.

- Los estudios e informes, la elaboración de planes y sus revisiones, la actualización de inventarios y bases de datos, el desarrollo y cumplimentación de indicadores, la elaboración de informes de diagnóstico y propuestas de actuación y la redacción de proyectos de actuaciones.
- La recogida de información documental y sobre el terreno, la toma de muestras y la realización de análisis.
- La construcción, rehabilitación, reforma, adquisición (incluido el arrendamiento financiero), o mejora de bienes inmuebles.
- La compra o arrendamiento, con opción a compra, de nueva maquinaria y equipos, incluidos los programas informáticos, hasta el valor de mercado del producto.
- Otros costes ligados al contrato de arrendamiento, tales como márgenes, intereses de costes de refinanciación, gastos generales del arrendador, gastos de seguro, no serán gastos subvencionables.
- Los costes generales vinculados a los gastos contemplados en los puntos anteriores 4 y 5, tales como honorarios de arquitectos, ingenieros y asesores, honorarios relativos al asesoramiento sobre la sostenibilidad económica y medioambiental, incluidos los estudios de viabilidad y los proyectos de ejecución.
- Los estudios de viabilidad seguirán considerándose gastos subvencionables, aun cuando, atendiendo a su resultado, no se efectúen gastos contemplados en los dos puntos anteriores.
- Las inversiones intangibles, tales como derechos de autor, marcas adquisición o desarrollo de programas informáticos, adquisición de patentes, licencias o marcas registradas.
- La creación y mejora de equipamientos e infraestructuras (senderos, miradores, señalización temática) y las medidas de conservación, restauración y protección, puesta en valor, vallados perimetrales de protección, corrección de riesgos de los elementos patrimoniales.
- Las acciones de sensibilización como jornadas, seminarios, encuentros, elaboración y desarrollo de manuales y planes de comunicación y divulgación mediante páginas web y exposiciones. Será subvencionable para acciones de sensibilización la elaboración, traducción, diseño, maquetación y edición de: folletos, publicaciones, trípticos y otras publicaciones, material expositivo y material promocional o divulgativo, y los costes de organización y prestación de las actividades de sensibilización (retribuciones, gastos de viaje y alojamiento, coste vinculado a las instalaciones donde se realice la actividad).

#### 8.2.7.3.10.6. Condiciones de admisibilidad

Con el fin de lograr la máxima eficacia de la ayuda, las operaciones subvencionadas tienen que ser aplicadas de conformidad con los planes para el desarrollo de municipios de las zonas rurales y deberán ser coherentes con las estrategias de desarrollo local así como garantizar la conformidad con lo establecido en los planes de gestión de los espacios de la Red Natura 2000.

Elementos patrimoniales presentes en la superficie forestal de Andalucía cuyo interés cultural, etnográfico o paisajístico esté justificado en base a su carácter histórico, su tipología constructiva de tipo vernáculo o su integración y representatividad en el paisaje. Las actuaciones de reforma y rehabilitación necesarias para la consolidación de la infraestructura o para actualizar su funcionalidad deberán respetar la tipología constructiva y estar integradas en el entorno.

#### 8.2.7.3.10.7. Principios relativos al establecimiento de criterios de selección

Entre los criterios que podrán ser tenidos en cuenta para establecer prioridades en la concesión de ayudas se



encuentran:

- a) Actuaciones en municipios que estén incluidos en áreas de influencia socioeconómica de espacios naturales protegidos incluidos en la Red Natura 2000, así como en ámbitos de la aplicación territorial.
- b) Municipios con baja tasa de empleo, sobre todo el empleo juvenil.
- c) Superficie forestal situada en Zonas de la Red Natura 2000.
- d) Terrenos agrícolas situados en Zonas de la Red Natura 2000.
- e) Se dará prioridad a las medidas que contribuyan a la consecución de los objetivos y la aplicación de las medidas previstas en los planes de gestión de espacios Natura 2000.

Los criterios de selección se establecerán de forma que garanticen un trato equitativo de los solicitantes, posibilitando, a su vez, un uso satisfactorio de los recursos financieros y orientados a la consecución de las prioridades de Andalucía en materia de Desarrollo Rural.

En las Bases Reguladoras de la convocatoria se indicará la valoración de cada uno de estos criterios y se establecerá, un mínimo de puntuación a alcanzar para ser beneficiario de esta operación.

Los criterios de selección ponderados se incluyen en el documento “Criterios de Selección” del Programa.

#### 8.2.7.3.10.8. Importes (aplicables) y porcentajes de ayuda

Para esta medida se aplican las reglas generales sobre ayudas estatales.

La intensidad de la ayuda será del 100% de los costes subvencionables.

#### 8.2.7.3.10.9. Verificabilidad y controlabilidad de las medidas o los tipos de operaciones

##### 8.2.7.3.10.9.1. Riesgo(s) en la aplicación de las medidas

Véase información a nivel de medida.

##### 8.2.7.3.10.9.2. Acciones de mitigación

Véase información a nivel de medida.

##### 8.2.7.3.10.9.3. Evaluación global de la medida

Véase información a nivel de medida.

#### 8.2.7.3.10.10. Metodología de cálculo del importe o el porcentaje de ayuda, en su caso

En el caso de pago de los costes elegibles (letra a del artículo 67.1 del Reglamento (UE) nº 1303/2013), no será necesario realizar un cálculo de la ayuda.

Para la valoración de los costes de las inversiones directas se utilizarán tarifas aprobadas por la Administración para entidades que tengan la condición de medios propios instrumentales. La aplicación de este sistema de tarifas servirá de justificante del importe de los costes reales de la actuación de que se trate y de la moderación de costes. Estas tarifas, igualmente, servirán de referencia para la elaboración y supervisión de los proyectos de licitación pública, lo que garantiza una supervisión y adecuación de costes y la moderación de los mismos.

#### 8.2.7.3.10.11. Información específica de la operación

**Definición de pequeñas infraestructuras, incluidas las infraestructuras de turismo a pequeña escala a que se refiere el artículo 20, apartado 1, letra e), del Reglamento (UE) nº 1305/2013**

Véase información a nivel de medida.

**Si procede, excepción específica que permita dar apoyo a infraestructuras a mayor escala en relación con las inversiones en banda ancha y energías renovables**

No procede.

**Información sobre la aplicación del período de gracia contemplado en el artículo 2, apartado 3, del Reglamento Delegado (UE) nº 807/2014**

No procede.

**Las normas mínimas de eficiencia energética a que se refiere el artículo 13, letra c), del Reglamento Delegado (UE) nº 807/2014**

En su caso, se aplicará la normativa correspondiente.

**Definición de los límites mencionados en el artículo 13, letra e), de [DA RD – C(2014)1460]**

No procede.

---

### 8.2.7.3.11. Puesta en valor del patrimonio paisajístico, territorial, cultural y natural a través de su protección, recuperación y/o adecuación como corredores ecológicos o para el uso público, así como iniciativas de sensibilización y difusión (7.6.2)

#### Submedida:

- **7.6. Ayuda para estudios/inversiones vinculados al mantenimiento, la recuperación y la rehabilitación del patrimonio cultural y natural de las poblaciones, de los paisajes rurales y de las zonas con alto valor natural, incluidos sus aspectos socioeconómicos, así como las iniciativas de sensibilización ecológica.**

#### 8.2.7.3.11.1. Descripción del tipo de operación

##### **7.6.2. Puesta en valor del patrimonio paisajístico, territorial, cultural y natural a través de su protección, recuperación y/o adecuación como corredores ecológicos o para el uso público, así como iniciativas de sensibilización y difusión.**

La Comunidad andaluza es una de las mayores reservas de biodiversidad de Europa que se manifiesta en la amplia superficie terrestre y marítima sujeta a algún instrumento de protección ambiental. Por otra parte, la Comunidad también cuenta con un importante patrimonio cultural y paisajístico, que es el principal atractivo del turismo rural.

El diagnóstico de situación del PDR Andalucía muestra que el turismo tiene una importancia trascendental en Andalucía, siendo la actividad complementaria más frecuente en el área rural, aportando el 16,3% del total de establecimientos existentes a nivel nacional.

Valores como el paisaje y la biodiversidad, con alto grado de singularidad en Andalucía, unido a la existencia de espacios libres de uso público (zonas verdes de carácter supramunicipal e infraestructuras de acceso y corredores verdes, fluviales y litorales) tienen una importancia clave en las zonas rurales andaluzas como recursos naturales y locales, cuya puesta en valor contribuye a su desarrollo económico a través del sector turístico.

La mejora de las infraestructuras viarias es un instrumento necesario para facilitar el acceso desde el exterior para esta promoción de la actividad turística, así como contribuye al incremento de la calidad de vida de la población residente permitiendo un desarrollo económico sostenible en el ámbito, respetando la protección de los espacios naturales y fomentando su disfrute mediante el acondicionamiento paisajístico, ejecución de miradores, vías ciclistas, etc.

En este contexto es imprescindible realizar actuaciones destinadas a la conservación y puesta en valor de los paisajes rurales andaluces, centrando las actuaciones en la protección de los mismos, y aunque en general sean actuaciones a pequeña escala, en determinadas ocasiones se prevé enfocar las actuaciones en la protección de entornos y paisajes de una escala mayor.

Ante la gran riqueza biológica, paisajística y patrimonial en el mundo rural andaluz y la creciente demanda de equipamientos de uso público, infraestructuras verdes y naturales y sensibilización en aspectos ambientales hay amenazas y debilidades que pueden ser atajadas desde el PDR.

Las vías pecuarias pueden proporcionar una conexión entre espacios naturales bien conservados, o incluso entre áreas discontinuas de distribución de especies amenazadas, salvando amplias zonas agrícolas u otras zonas antropizadas, como elemento disuasorio de las barreras territoriales ocasionadas por la red viaria y elemento que coadyuvante a minimizar la fragmentación del territorio interconexionando los territorios de la Red Natura 2000. Además, se tiene en cuenta la capacidad de las vías pecuarias de convertirse en espacios naturales con un alto grado de intervención y multifuncionales.

Las actuaciones que propone esta operación contribuirán principalmente a mejorar la calidad de vida de la población rural y la cohesión territorial a través de la diversificación económica y avanzar en la gestión sostenible de la

biodiversidad, los SAVN y el paisaje.

La operación contribuirá a la Prioridad 4 “Restaurar, preservar y mejorar los ecosistemas relacionados con la agricultura y la silvicultura” y más específicamente al Focus Area 4.A. Restaurar, preservar y mejorar la biodiversidad (incluido en las zonas Natura 2000 y en las zonas con limitaciones naturales u otras limitaciones específicas), los sistemas agrarios de alto valor natural, así como el estado de los paisajes europeos.

Dentro de esta Operación se van a realizar, las siguientes actuaciones:

- Toma de datos, estudios, transferencia de conocimiento y de información en materia de gestión del medio natural y rural para promover la compatibilidad de la actividad productiva con la conservación de los valores naturales y culturales, así como la edición y publicación de los estudio resultantes. Se llevarán a cabo a través de equipos especializados que podrán recoger información documental y sobre el terreno, tomar muestras y realizar análisis; elaborar informes de diagnóstico y propuestas de actuación; actualizar inventarios y bases de datos; desarrollo y cumplimentación de indicadores; elaborar estudios e informes; difusión de la información y acciones de sensibilización; asistencia técnica a los servicios de asesoramiento; apoyo a la Administración ambiental y agraria en la toma de decisiones. Esta actuación se llevará a cabo en los siguientes ámbitos:
  - En materia de paisaje con el objetivo de avanzar en el conocimiento de nuestro patrimonio natural y cultural para su adecuada gestión, así como para darlo a conocer a titulares y gestores del territorio. Los elementos de referencia para estas actuaciones se encuentran en la Estrategia de Paisaje de Andalucía.
  - En materia de espacios libres públicos supramunicipales para la puesta en valor del patrimonio natural, cultural y el paisaje, con el objetivo de diagnosticar la viabilidad y necesidades para la implantación de estas actuaciones y su compatibilidad con el medio natural y rural en que se ubican. Los elementos de referencia para estas actuaciones son los Planes de Ordenación del Territorio o en estudios monográficos que se realicen al efecto, en el marco del Programa Regional de Espacios Públicos.
  - En materia de vías pecuarias con el objetivo de mantener, conservar y recuperar este patrimonio natural y cultural, que constituye una red de infraestructuras verdes de gran valor ambiental, económico y social por su potencial uso público. Los elementos de referencia para estas actuaciones se encuentran en el Plan de Vías Pecuarias
- Estudios previos y diagnósticos territoriales y paisajísticos y propuestas de ordenación en ámbitos rurales como apoyo al proceso de planificación así como para la caracterización e identificación de espacios libres supramunicipales, que permitan caracterizar los problemas y oportunidades territoriales a afrontar, así como las necesidades de adaptación al cambio climático.
- Desarrollo de corredores ecológicos y otras infraestructuras verdes, mediante la delimitación del dominio público (a través de la depuración física y jurídica), trabajos selvícolas, eliminación de barreras artificiales, plantaciones forestales, actuaciones que favorezcan la creación de nichos ecológicos.
- Actuaciones para la protección, mantenimiento, restauración y mejora de la biodiversidad y el paisaje en los entornos de los núcleos rurales, así como la dotación de espacios públicos de carácter supramunicipal que contribuyan al mantenimiento de los ecosistemas naturales y agrarios de alto valor natural, patrimonial y paisajísticos, a través del uso público, recreativo y/o turístico incluyendo los proyectos, las obras, trabajos selvícolas, plantaciones forestales, actuaciones de protección, actuaciones de mejora del patrimonio asociado y el paisaje, necesarios para su ejecución. Cuando se habla de paisaje, esta operación actuará en mayor escala que en la 7.6.1, de forma que no podrá actuar sobre elementos singulares o concretos como

en la 7.6.1.

- Mejora de infraestructuras viarias. Obras de nueva construcción, acondicionamiento o mejora de infraestructuras viarias del medio rural. Se incluyen la mejora de la seguridad vial, ampliación de la anchura de las carreteras, corrección de taludes, mejora del firme y características de trazado, adecuación de miradores, áreas de descanso y estacionamiento, vías ciclistas, plantaciones y restauraciones paisajísticas, acciones para permeabilizar al paso de la fauna silvestre.

Programas y/o actuaciones de sensibilización para la conservación, protección y mejora de los paisajes y la biodiversidad. Sensibilización sobre el paisaje como elemento de identidad cultural y de bienestar social, así como importante recurso local para el desarrollo económico. La submedida 7.6 recoge la experiencia adquirida en la medida 323 del FEADER en el periodo anterior, que ha permitido realizar actuaciones de conservación de elementos del patrimonio rural forestal con una gran incidencia territorial. Se ha tenido en cuenta entre los criterios de selección de estas actuaciones (adecuación de fuentes, abrevaderos, elementos de la arquitectura vernácula de uso forestal, casas forestales, etc.) la renovación y actualización de su uso, ofreciendo de esta manera nichos de oportunidad de una manera respetuosa con su conservación.

#### 8.2.7.3.11.2. Tipo de ayuda

Reembolso de costes subvencionables en que se haya efectivamente incurrido y realmente abonados, junto con, cuando proceda, contribuciones en especie y depreciaciones. Epígrafe 1.a del artículo 67 del Reglamento (UE) nº 1303/2013 del Parlamento Europeo y del Consejo de 17 de diciembre de 2013.

No se contempla la posibilidad de emplear costes simplificados.

#### 8.2.7.3.11.3. Enlaces a otra legislación

- Directiva 2009/147/CE del Parlamento Europeo y del Consejo de 30 de noviembre de 2009 relativa a la conservación de las aves silvestres.
- Directiva 92/43/CEE del Consejo de 21 de mayo de 1992 relativa a la conservación de los hábitats naturales y de la fauna y flora silvestres.
- Ley 7/2007, de 9 de julio, de Gestión Integrada de la Calidad Ambiental.
- Ley 7/2021, de 1 de diciembre, de Impulso para la Sostenibilidad del Territorio de Andalucía.
- Plan de Ordenación del Territorio, aprobado mediante Decreto 206/2006, de 28 de noviembre de 2006.
- Directiva 92/43/CEE del Consejo, de 21 de mayo de 1992, relativa a la conservación de los hábitats naturales y de la fauna y flora silvestres.
- Ley 3/95, de 23 de marzo, de Vías Pecuarias.
- Programa Regional de Espacios Públicos aprobado por Orden de 17 de junio de 1998 de la Consejería de Obras Públicas y Transportes.

#### 8.2.7.3.11.4. Beneficiarios

Administraciones públicas, autoridades locales y regionales, organismos públicos, asociaciones público-privadas, organizaciones no gubernamentales.

#### 8.2.7.3.11.5. Costes subvencionables

Los costes elegibles están delimitados a los establecidos en el artículo 45 del Reglamento (UE) nº 1305/2013, en caso de inversiones:

- Estudios e inversiones vinculados al mantenimiento, la recuperación y la rehabilitación del patrimonio cultural y natural de las poblaciones, los paisajes rurales y los parajes de gran valor natural, el patrimonio geológico y del patrimonio forestal, incluidos sus aspectos socioeconómicos e iniciativas de sensibilización ecológica y participación social.
- La adquisición de bienes inmuebles, necesaria para el desarrollo de actuaciones de espacios libres públicos supramunicipales, conforme a lo establecido en artículo 69.3.b) del Reglamento (UE) nº 1303/2013.
- La construcción, adquisición (incluido el arrendamiento financiero) o mejora de bienes inmuebles. La ejecución de obras en infraestructuras viarias.
- La construcción, rehabilitación, conservación, protección, corrección de riesgos y mejora del patrimonio público (senderos, vías pecuarias, espacios libres públicos, miradores, señalización temática, etc.).
- La compra o arrendamiento, con opción a compra, de nueva maquinaria y equipos, incluidos los programas informáticos, hasta el valor de mercado del producto.
- Otros costes ligados al contrato de arrendamiento, tales como márgenes, intereses de costes de refinanciación, gastos generales del arrendador, gastos de seguro, no serán gastos subvencionables.
- Los costes generales vinculados a los gastos contemplados en los puntos anteriores 2 y 3, tales como honorarios de arquitectos, ingenieros y asesores, honorarios relativos al asesoramiento sobre la sostenibilidad económica y medioambiental, incluidos los estudios de viabilidad y los proyectos de ejecución.
- Los estudios de viabilidad seguirán considerándose gastos subvencionables, aun cuando, atendiendo a su resultado, no se efectúen gastos contemplados en los dos puntos anteriores.
- Las inversiones intangibles, tales como derechos de autor, marcas adquisición o desarrollo de programas informáticos, adquisición de patentes, licencias o marcas registradas, direcciones facultativas y coordinación de la seguridad y salud en las obras, de obligado cumplimiento por legislación sectorial.
- Acciones de sensibilización como jornadas, seminarios, encuentros, elaboración y desarrollo de manuales y planes de comunicación, participación y divulgación mediante páginas web y exposiciones.

#### 8.2.7.3.11.6. Condiciones de admisibilidad

Con el fin de lograr la máxima eficacia de la ayuda, las operaciones subvencionadas tienen que ser aplicadas de conformidad con los planes para el desarrollo de municipios de las zonas rurales y deberán ser coherentes con las estrategias de desarrollo local o con la planificación de infraestructuras, así como garantizar la conformidad con lo establecido en los planes de gestión de los espacios de la Red Natura 2000.

Para ayudas destinadas a entidades sin ánimo de lucro que acrediten una experiencia contrastada en realización de proyectos de participación y sensibilización ambiental.

Actuaciones de paisaje recogidas o contempladas en la Estrategia de Paisaje de Andalucía, en los Planes de Ordenación del Territorio u otros planes y estrategias de desarrollo de las zonas rurales, cuya finalidad sea la restauración de la biodiversidad y mejora del paisaje.

#### 8.2.7.3.11.7. Principios relativos al establecimiento de criterios de selección

Entre los criterios que podrán ser tenidos en cuenta para establecer prioridades en la concesión de ayudas se encuentran:

- a) Actuaciones en municipios que estén incluidos en áreas de influencia socioeconómica de espacios naturales protegidos incluidos en la Red Natura 2000, así como en ámbitos de la planificación territorial.

- b) Municipios con baja tasa de empleo, sobre todo el empleo juvenil.

Los criterios de selección se establecerán de forma que garanticen un trato equitativo de los solicitantes, posibilitando, a su vez, un uso satisfactorio de los recursos financieros y orientados a la consecución de las prioridades de Andalucía en materia de Desarrollo Rural.

En las Bases Reguladoras de la convocatoria se indicará la valoración de cada uno de estos criterios y se establecerá, un mínimo de puntuación a alcanzar para ser beneficiario de esta operación.

Los criterios de selección ponderados se incluyen en el documento “Criterios de Selección” del Programa.

#### 8.2.7.3.11.8. Importes (aplicables) y porcentajes de ayuda

Para esta medida se aplican las reglas generales sobre ayudas estatales.

La intensidad de la ayuda será del 100% de los costes subvencionables.

#### 8.2.7.3.11.9. Verificabilidad y controlabilidad de las medidas o los tipos de operaciones

##### 8.2.7.3.11.9.1. Riesgo(s) en la aplicación de las medidas

Véase información a nivel de medida.

##### 8.2.7.3.11.9.2. Acciones de mitigación

Véase información a nivel de medida.

##### 8.2.7.3.11.9.3. Evaluación global de la medida

Véase información a nivel de medida.

#### 8.2.7.3.11.10. Metodología de cálculo del importe o el porcentaje de ayuda, en su caso

En el caso de pago de los costes elegibles (letra a del artículo 67.1 del Reglamento (UE) nº 1303/2013), no será necesario realizar un cálculo de la ayuda.

Para la valoración de los costes de las inversiones directas se utilizarán tarifas aprobadas por la Administración para entidades que tengan la condición de medios propios instrumentales. La aplicación de este sistema de tarifas servirá de justificante del importe de los costes reales de la actuación de que se trate y de la moderación de costes. Estas tarifas, igualmente, servirán de referencia para la elaboración y supervisión de los proyectos de licitación pública, lo que garantiza una supervisión y adecuación de costes y la moderación de los mismos.

#### 8.2.7.3.11.11. Información específica de la operación

**Definición de pequeñas infraestructuras, incluidas las infraestructuras de turismo a pequeña escala a que se refiere el artículo 20, apartado 1, letra e), del Reglamento (UE) nº 1305/2013**

Véase información a nivel de medida.

**Si procede, excepción específica que permita dar apoyo a infraestructuras a mayor escala en relación con las inversiones en banda ancha y energías renovables**

No procede.

**Información sobre la aplicación del período de gracia contemplado en el artículo 2, apartado 3, del Reglamento Delegado (UE) nº 807/2014**

No procede.

**Las normas mínimas de eficiencia energética a que se refiere el artículo 13, letra c), del Reglamento Delegado (UE) nº 807/2014**

En su caso, se aplicará la normativa correspondiente.

**Definición de los límites mencionados en el artículo 13, letra e), de [DA RD – C(2014)1460]**

No procede.

---



### 8.2.7.3.12. Sensibilización y participación ambiental para la restauración y mejora del medio natural y la biodiversidad (7.6.3)

#### Submedida:

- **7.6. Ayuda para estudios/inversiones vinculados al mantenimiento, la recuperación y la rehabilitación del patrimonio cultural y natural de las poblaciones, de los paisajes rurales y de las zonas con alto valor natural, incluidos sus aspectos socioeconómicos, así como las iniciativas de sensibilización ecológica**

#### 8.2.7.3.12.1. Descripción del tipo de operación

### 7.6.3. Sensibilización y participación ambiental para la restauración y mejora del medio natural y la biodiversidad.

El diagnóstico de situación del PDR Andalucía y la Estrategia de Andalucía de Gestión Integrada de la Biodiversidad reflejan que nuestra Comunidad es una de las mayores reservas de biodiversidad de Europa que se manifiesta en la amplia superficie terrestre y marítima sujeta a algún instrumento de protección.

Valores como el paisaje y la biodiversidad, el grado de singularidad biológica de Andalucía o la existencia de equipamientos de uso público, zonas verdes de carácter supramunicipal e infraestructuras de acceso y corredores verdes, fluviales y litorales tienen una importancia clave en las zonas rurales.

Las iniciativas de sensibilización medioambiental incluidas en el PDR de Andalucía, que se vehiculan a través de diferentes acciones de educación, participación y comunicación, son determinantes para reforzar el compromiso ciudadano en el mantenimiento y la mejora efectiva de estos valores naturales.

La operación contribuirá a la Prioridad 4 “Restaurar, preservar y mejorar los ecosistemas relacionados con la agricultura y la silvicultura” y más específicamente al Focus Area 4.A. Restaurar, preservar y mejorar la biodiversidad (incluido en las zonas Natura 2000 y en las zonas con limitaciones naturales u otras limitaciones específicas), los sistemas agrarios de alto valor natural, así como el estado de los paisajes europeos.

Dentro de esta Operación se van a realizar las siguientes actuaciones:

- Ayudas para proyectos de sensibilización y conservación ambiental en Red Natura 2000. Proyectos de divulgación y sensibilización ambiental sobre los valores naturales y culturales en espacios de la Red Natura 2000, así como proyectos conservación práctica de su patrimonio natural y cultural, dirigidos principalmente a la población local de estos territorios.
- Participación ambiental para la conservación y la sensibilización en Red Natura 2000. Proyectos de participación socioambiental en los espacios naturales andaluces en el marco de la Red Natura 2000.
- Participación ambiental en la conservación de la biodiversidad y del medio natural, en la mejora de los ecosistemas forestales y la prevención de incendios. Actuaciones ligadas de reforestación y mantenimiento integrando la formación y sensibilización de los participantes y la población local.
- Programa de sensibilización para la conservación de la biodiversidad, sensibilización social sobre la conservación de los ecosistemas forestales y la identificación de sus amenazas y sensibilización sobre el impacto del cambio global sobre el medio natural. Actuaciones de sensibilización a los participantes integrando la formación de los mediadores para extender dicha sensibilización ambiental.
- Elaboración y desarrollo de planes de comunicación para la sensibilización ambiental y participación ciudadana dirigidas al público en general.

#### 8.2.7.3.12.2. Tipo de ayuda

Reembolso de costes subvencionables en que se haya efectivamente incurrido y realmente abonados, junto con, cuando proceda, contribuciones en especie y depreciaciones. Epígrafe 1.a del artículo 67 del Reglamento (UE) nº 1303/2013 del Parlamento Europeo y del Consejo de 17 de diciembre de 2013.

No se contempla la posibilidad de emplear costes simplificados.

#### 8.2.7.3.12.3. Enlaces a otra legislación

- Directiva 2009/147/CE del Parlamento Europeo y del Consejo de 30 de noviembre de 2009 relativa a la conservación de las aves silvestres.
- Directiva 92/43/CEE del Consejo de 21 de mayo de 1992 relativa a la conservación de los hábitats naturales y de la fauna y flora silvestres.
- Ley 7/2007, de 9 de julio, de Gestión Integrada de la Calidad Ambiental.
- Ley 42/2007, de 13 de diciembre, del Patrimonio Natural y de la Biodiversidad.

#### 8.2.7.3.12.4. Beneficiarios

Autoridades locales y regionales, organismos públicos, asociaciones público-privadas, organizaciones no gubernamentales.

#### 8.2.7.3.12.5. Costes subvencionables

Los costes elegibles están delimitados a los establecidos en el artículo 45 del Reglamento (UE) nº 1305/2013:

- La compra o arrendamiento, con opción a compra, de nueva maquinaria y equipos, incluidos los programas informáticos, hasta el valor de mercado del producto.
- Otros costes ligados al contrato de arrendamiento, tales como márgenes, intereses de costes de refinanciación, gastos generales del arrendador, gastos de seguro, no serán gastos subvencionables.
- Los costes generales vinculados a los gastos contemplados en los dos puntos anteriores, tales como honorarios de arquitectos, ingenieros y asesores, honorarios relativos al asesoramiento sobre la sostenibilidad económica y medioambiental, incluidos los estudios de viabilidad y los proyectos de ejecución.
- Las inversiones intangibles, tales como derechos de autor, marcas adquisición o desarrollo de programas informáticos, adquisición de patentes, licencias o marcas registradas.
- Acciones de sensibilización como jornadas, seminarios, encuentros, elaboración y desarrollo de manuales y planes de comunicación y divulgación mediante páginas web, exposiciones y cualquier formato apropiado para esta actuación.

#### 8.2.7.3.12.6. Condiciones de admisibilidad

Con el fin de lograr la máxima eficacia de la ayuda, las operaciones subvencionadas tienen que ser aplicadas de conformidad con los planes para el desarrollo de municipios de las zonas rurales y deberán ser coherentes con las estrategias de desarrollo local así como garantizar la conformidad con lo establecido en los planes de gestión de los espacios de la Red Natura 2000.

Para ayudas destinadas a entidades sin ánimo de lucro que acrediten una experiencia contrastada en realización de proyectos de participación y sensibilización ambiental.

Actuaciones de paisaje recogidas o contempladas en los Planes de Ordenación del Territorio u otros planes y estrategias de desarrollo de las zonas rurales, cuya finalidad sea la restauración de la biodiversidad y mejora del

paisaje.

Elementos patrimoniales presentes en la superficie forestal de Andalucía cuyo interés cultural, etnográfico o paisajístico esté justificado en base a su carácter histórico, su tipología constructiva de tipo vernáculo o su integración y representatividad en el paisaje. Las actuaciones de reforma y rehabilitación necesarias para la consolidación de la infraestructura o para actualizar su funcionalidad deberán respetar la tipología constructiva y estar integradas en el entorno.

#### 8.2.7.3.12.7. Principios relativos al establecimiento de criterios de selección

Entre los criterios que podrán ser tenidos en cuenta para establecer prioridades en la concesión de ayudas se encuentran:

- a) Actuaciones en municipios que estén incluidos en áreas de influencia socioeconómica de espacios naturales protegidos incluidos en la Red Natura 2000, así como en ámbitos de la aplicación territorial.
- b) Municipios con baja tasa de empleo, sobre todo el empleo juvenil.

Los criterios de selección se establecerán de forma que garanticen un trato equitativo de los solicitantes, posibilitando, a su vez, un uso satisfactorio de los recursos financieros y orientados a la consecución de las prioridades de Andalucía en materia de Desarrollo Rural.

En las Bases Reguladoras de la convocatoria se indicará la valoración de cada uno de estos criterios y se establecerá, un mínimo de puntuación a alcanzar para ser beneficiario de esta operación.

Los criterios de selección ponderados se incluyen en el documento “Criterios de Selección” del Programa.

#### 8.2.7.3.12.8. Importes (aplicables) y porcentajes de ayuda

Para esta medida se aplican las reglas generales sobre ayudas estatales.

La intensidad de la ayuda será del 100% de los costes subvencionables.

#### 8.2.7.3.12.9. Verificabilidad y controlabilidad de las medidas o los tipos de operaciones

##### 8.2.7.3.12.9.1. Riesgo(s) en la aplicación de las medidas

Véase información a nivel de medida.

##### 8.2.7.3.12.9.2. Acciones de mitigación

Véase información a nivel de medida.

##### 8.2.7.3.12.9.3. Evaluación global de la medida

Véase información a nivel de medida.

#### 8.2.7.3.12.10. Metodología de cálculo del importe o el porcentaje de ayuda, en su caso

En el caso de pago de los costes elegibles (letra a del artículo 67.1 del Reglamento (UE) nº 1303/2013), no será necesario realizar un cálculo de la ayuda.

Para la valoración de los costes de las inversiones directas se utilizarán tarifas aprobadas por la Administración para entidades que tengan la condición de medios propios instrumentales. La aplicación de este sistema de tarifas servirá de justificante del importe de los costes reales de la actuación de que se trate y de la moderación de costes. Estas tarifas, igualmente, servirán de referencia para la elaboración y supervisión de los proyectos de licitación pública, lo que garantiza una supervisión y adecuación de costes y la moderación de los mismos.

#### 8.2.7.3.12.11. Información específica de la operación

**Definición de pequeñas infraestructuras, incluidas las infraestructuras de turismo a pequeña escala a que se refiere el artículo 20, apartado 1, letra e), del Reglamento (UE) nº 1305/2013**

Véase información a nivel de medida.

**Si procede, excepción específica que permita dar apoyo a infraestructuras a mayor escala en relación con las inversiones en banda ancha y energías renovables**

No procede.

**Información sobre la aplicación del período de gracia contemplado en el artículo 2, apartado 3, del Reglamento Delegado (UE) nº 807/2014**

No procede.

**Las normas mínimas de eficiencia energética a que se refiere el artículo 13, letra c), del Reglamento Delegado (UE) nº 807/2014**

En su caso, se aplicará la normativa correspondiente.

**Definición de los límites mencionados en el artículo 13, letra e), de [DA RD – C(2014)1460]**

No procede.

---

### 8.2.7.3.13. Restaurar, preservar y mejorar el patrimonio cultural en el entorno rural (7.6.4)

#### Submedida:

- **7.6. Ayuda para estudios/inversiones vinculados al mantenimiento, la recuperación y la rehabilitación del patrimonio cultural y natural de las poblaciones, de los paisajes rurales y de las zonas con alto valor natural, incluidos sus aspectos socioeconómicos, así como las iniciativas de sensibilización ecológica.**

#### 8.2.7.3.13.1. Descripción del tipo de operación

##### 7.6.4. Restaurar, preservar y mejorar el Patrimonio Cultural existente en el entorno rural.

La Consejería de Cultura y Patrimonio Histórico tiene, entre otras, las competencias de “La promoción, fomento, protección y difusión de la cultura en todas sus manifestaciones y expresiones tales como el patrimonio histórico, artístico, monumental, científico, industrial, arqueológico, etnológico”.

El extenso patrimonio cultural existente en nuestra Comunidad de tipo monumental y arqueológico exige de la Administración pública un constante mantenimiento y mejora, en aras a su correcta conservación, y al incremento de su accesibilidad por la población, no solo andaluza o española, sino mundial, dado el interés científico y turístico del mismo.

Gran parte de este Patrimonio se ubica en el ámbito rural, teniendo su origen en las distintas culturas que han dejado su huella en el territorio.

Se realizarán actuaciones sobre el Patrimonio Cultural en riesgo de pérdida y/o gran deterioro, y sobre aquél que potencie el desarrollo local.

Dentro de esta Operación se van a realizar, las siguientes actuaciones:

- Fomentar el uso del patrimonio cultural con fines recreativos, didácticos, turísticos, públicos y de investigación, mediante el incremento de su accesibilidad, ampliación de itinerarios, elementos visitables y expuestos, mejora y/o ampliación de infraestructuras de ocio.
- Puesta en valor del patrimonio paisajístico, territorial, cultural y natural a través de su protección, recuperación y/o adecuación como corredores ecológicos o para el uso público, así como iniciativas de sensibilización y difusión.
- Conservación y protección del patrimonio construido a pequeña escala y mejoras de infraestructuras existentes para el mejor disfrute del mismo.
- Incremento del valor cultural y paisajístico de los monumentos y yacimientos arqueológicos existentes mediante la ampliación de zonas y/o elementos visitables.
- Mejora de la ordenación urbanística y forestal del entorno donde se ubican los monumentos y yacimientos arqueológicos.
- Difusión de las actuaciones, del impacto de las mismas en el entorno y su repercusión económica y social a nivel local.

Las actuaciones que propone esta operación contribuirán a:

- ✓ Mejorar el entorno rural al mejorar las infraestructuras.
- ✓ Mantener e incrementar la actividad económica del entorno rural, permitiendo una mayor afluencia de turistas y personas interesadas en el Patrimonio Cultural existente.
- ✓ Fomento del uso sostenible del patrimonio rural.

La operación contribuye a la Prioridad 6 “Fomentar la inclusión social, la creación y el desarrollo de pequeñas empresas y la creación de empleo” y más en concreto en el focus área 6B “Fomento del desarrollo local en las zonas rurales”, e incidiría de forma indirecta en el 6A “Facilitar la diversificación, la creación y el desarrollo de pequeñas empresas y la creación de empleo”.

En relación con la complementariedad con aquellos proyectos financiados con FEDER que persigan los mismos objetivos, no existe riesgo de doble financiación ya que los proyectos FEDER van dirigidos a la creación de nuevas infraestructuras.

#### 8.2.7.3.13.2. Tipo de ayuda

El tipo de ayuda en función a la tipología recogida en el epígrafe 1.a) del artículo 67 del Reglamento (UE) nº 1303/2013 del Parlamento Europeo y del Consejo de 17 de diciembre de 2013 será el reembolso de los costes subvencionables en que se haya efectivamente incurrido y realmente abonados, junto con, cuando proceda, contribuciones en especie y depreciaciones.

#### 8.2.7.3.13.3. Enlaces a otra legislación

- La Ley 16/1985, de 25 de junio, del Patrimonio Histórico Español.
- El Real Decreto 111/1986, de 10 de enero, de desarrollo parcial de la Ley 16/1985, de 25 de junio, del Patrimonio Histórico Español.
- Convención sobre la protección del patrimonio mundial, cultural y natural de la UNESCO, en la 17ª reunión celebrada en París del 17 de octubre al 21 de noviembre de 1972.
- La Ley 14/2007, de 26 de noviembre, del Patrimonio Histórico de Andalucía.
- El Decreto 19/1995, de 7 de febrero, por el que se aprueba el Reglamento de Organización Administrativa del Patrimonio Histórico de Andalucía.
- Ley 7/2021, de 1 de diciembre, de Impulso para la Sostenibilidad del Territorio de Andalucía.
- Plan de Ordenación del Territorio, aprobado mediante Decreto 206/2006, de 28 de noviembre de 2006.
- Ley 9/2017, de 8 de noviembre, de Contratos del Sector Público por la que se transponen al ordenamiento jurídico español las Directivas del Parlamento Europeo y del Consejo 2014/23/UE y 2014/24/UE, de 26 de febrero de 2014.
- Real Decreto 1098/2001, de 12 de octubre, por el que se aprueba el Reglamento general de la Ley de Contratos de las Administraciones Públicas y Real Decreto 817/2009, de 8 de mayo, por el que se desarrolla parcialmente la Ley 30/2007, de 30 de octubre, de Contratos del Sector Público.
- Ley 38/1999, de 5 de noviembre, de Ordenación de la Edificación (en adelante LOE).
- Decreto Legislativo 1/2010, de 2 de marzo, Texto Refundido de la Ley General de la Hacienda Pública de la Junta de Andalucía.
- Las leyes anuales del presupuesto de la Comunidad Autónoma de Andalucía.
- La Ley 39/2015, de 1 de octubre, del Procedimiento Administrativo Común de las Administraciones Públicas.
- La Ley 40/2015, de 1 de octubre, de Régimen Jurídico del Sector Público.
- La Ley 9/2007, de 22 de octubre, de Administración de la Junta de Andalucía.
- La Ley 12/2007, de 26 de noviembre, para la promoción de la igualdad de género en Andalucía.

- La Ley 13/2007, de 26 de noviembre, de medidas de prevención y protección integral contra la violencia de género.
- El Real Decreto-Ley 8/2014, de 4 de julio, de aprobación de medidas urgentes para el crecimiento, la competitividad y la eficiencia.

#### 8.2.7.3.13.4. Beneficiarios

Podrán ser beneficiarios de la ayuda la administración pública, autoridades y administraciones locales, organismos públicos, asociaciones público-privadas, empresas individuales, empresas privadas y organizaciones a cargo del desarrollo turístico y recreativo.

#### 8.2.7.3.13.5. Costes subvencionables

Los costes elegibles de inversiones están delimitados en el artículo 45 del Reglamento (UE) nº 1305/2013.

Más en concreto serán los costes incurridos para la mejora de bienes inmuebles (artículo 45.2.a) del Reglamento (UE) nº 1305/2013).

- Estudios e inversiones vinculados al mantenimiento, la recuperación y la rehabilitación del patrimonio cultural de las poblaciones.
- Los estudios e informes, la elaboración de planes y sus revisiones, la actualización de inventarios y bases de datos, el desarrollo y cumplimentación de indicadores, la elaboración de informes de diagnóstico y propuestas de actuación y la redacción de proyectos de actuaciones.
- La recogida de información documental y sobre el terreno, la toma de muestras y la realización de análisis.
- La construcción, rehabilitación, reforma, o mejora de bienes inmuebles.
- La compra o arrendamiento, con opción a compra, de nueva maquinaria y equipos, incluidos los programas informáticos, hasta el valor de mercado del producto.
- Otros costes ligados al contrato de arrendamiento, tales como márgenes, intereses de costes de refinanciación, gastos generales del arrendador, gastos de seguro, no serán gastos subvencionables.
- Los costes generales vinculados a los gastos contemplados en los puntos anteriores, tales como honorarios de arquitectos, ingenieros y asesores, honorarios relativos al asesoramiento sobre la sostenibilidad económica y medioambiental, incluidos los estudios de viabilidad y los proyectos de ejecución.
- Los estudios de viabilidad seguirán considerándose gastos subvencionables, aun cuando, atendiendo a su resultado, no se efectúen gastos contemplados en los dos puntos anteriores.
- Las inversiones intangibles, tales como derechos de autor, marcas adquisición o desarrollo de programas informáticos, adquisición de patentes, licencias o marcas registradas.
- La creación y mejora de equipamientos e infraestructuras (senderos, miradores, señalización temática) y las medidas de conservación, restauración y protección, puesta en valor, vallados perimetrales de protección, corrección de riesgos de los elementos patrimoniales.
- Las acciones de sensibilización como planes de comunicación y divulgación mediante páginas web y exposiciones. Será subvencionable para acciones de sensibilización la elaboración, traducción, diseño, maquetación y edición de: folletos, publicaciones, trípticos y otras publicaciones, material expositivo y material promocional o divulgativo, y los costes de organización y prestación de las actividades de sensibilización (retribuciones, gastos de viaje y alojamiento, coste vinculado a las instalaciones donde se realice la actividad).

#### 8.2.7.3.13.6. Condiciones de admisibilidad

Solo las inversiones en áreas rurales definidas en la presente ficha son elegibles.

Para lograr la máxima eficacia del apoyo, las operaciones apoyadas deben implementarse de acuerdo con los planes para el desarrollo de los municipios / aldeas en las zonas rurales y sus servicios básicos, donde existan dichos planes, y deberán ser consistentes con cualquier estrategia de desarrollo local.

Los proyectos financiados con esta medida se concretarán en actuaciones en bienes patrimoniales, con un coste unitario de hasta 3 millones de euros.

#### 8.2.7.3.13.7. Principios relativos al establecimiento de criterios de selección

Los criterios de selección ponderados se incluyen en el documento “Criterios de Selección del Programa de Desarrollo Rural de Andalucía 2014-2020”.

En general, los proyectos financiados con esta submedida se seleccionarán en función de:

- Su ubicación en áreas de influencia socioeconómica de espacios naturales protegidos incluidos en la Red Natura 2000, así como en ámbitos de la aplicación territorial.
- Tipo de protección del bien.
- Grado de deterioro y peligro de derrumbe.
- Municipios con baja tasa de empleo.
- Desarrollo económico del entorno.
- La proximidad a otros bienes patrimoniales.
- Que el bien colinde con zonas fuera de la Comunidad Autónoma de Andalucía.
- Densidad poblacional del municipio donde se ubica el bien.
- Población potencial beneficiada.
- Índice de envejecimiento de la población del municipio donde se ubica el bien.
- Variación relativa de la población del municipio donde se ubica el bien en el periodo 2010-2020.

#### 8.2.7.3.13.8. Importes (aplicables) y porcentajes de ayuda

La intensidad de la ayuda será del 100% de los costes subvencionables.

#### 8.2.7.3.13.9. Verificabilidad y controlabilidad de las medidas o los tipos de operaciones

##### **8.2.7.3.13.9.1. Riesgo(s) en la aplicación de las medidas**

Véase información a nivel de medida.

##### **8.2.7.3.13.9.2. Acciones de mitigación**

Véase información a nivel de medida.

##### **8.2.7.3.13.9.3. Evaluación global de la medida**

Véase información a nivel de medida.

#### 8.2.7.3.13.10. Metodología de cálculo del importe o el porcentaje de ayuda, en su caso

En el caso de pago de los costes elegibles (letra a del artículo 67.1 del Reglamento (UE) nº 1303/2013), no será



necesario realizar un cálculo de la ayuda.

Para la valoración de los costes de las inversiones directas se utilizarán tarifas aprobadas por la Administración para entidades que tengan la condición de medios propios instrumentales. La aplicación de este sistema de tarifas servirá de justificante del importe de los costes reales de la actuación de que se trate y de la moderación de costes. Estas tarifas, igualmente, servirán de referencia para la elaboración y supervisión de los proyectos de licitación pública, lo que garantiza una supervisión y adecuación de costes y la moderación de los mismos.

#### 8.2.7.3.13.11. Información específica de la operación

**Definición de pequeñas infraestructuras, incluidas las infraestructuras de turismo a pequeña escala a que se refiere el artículo 20, apartado 1, letra e), del Reglamento (UE) nº 1305/2013**

Los proyectos financiados se concretarán en actuaciones con un coste unitario de hasta 3 millones de euros.

**Si procede, excepción específica que permita dar apoyo a infraestructuras a mayor escala en relación con las inversiones en banda ancha y energías renovables**

No procede.

**Información sobre la aplicación del período de gracia contemplado en el artículo 2, apartado 3, del Reglamento Delegado (UE) nº 807/2014**

No procede.

**Las normas mínimas de eficiencia energética a que se refiere el artículo 13, letra c), del Reglamento Delegado (UE) nº 807/2014**

En su caso, se aplicará la normativa correspondiente.

**Definición de los límites mencionados en el artículo 13, letra e), de [DA RD – C(2014)1460]**

No procede.

## 8.2.7.4. Verificabilidad y controlabilidad de las medidas o los tipos de operaciones

### 8.2.7.4.1. Riesgo(s) en la aplicación de las medidas

A nivel comunitario se han identificado una serie de riesgos asociados a esta tipología de operaciones que se relacionan a continuación:

#### **R1. Condiciones para ser beneficiario**

- Ausencia de una adecuada concurrencia, transparencia y publicidad en la convocatoria de las ayudas.
- Desconocimiento por parte del beneficiario final acerca de sus obligaciones.

#### **R2. Moderación de costes**

- Deficiencias en los controles administrativos para garantizar la moderación de costes, principalmente debido de una falta de pista de auditoría de las comprobaciones efectuadas.
- Falta de claridad en las bases reguladoras sobre los compromisos que adquiere el beneficiario para acreditar ante la administración la moderación de los costes de la actuación propuesta.

#### **R3. Sistemas de control**

- Carencias en las bases reguladoras, al no ser requerida a los beneficiarios determinada documentación necesaria para poder realizar correctamente los controles.
- Falta de detalle en los procedimientos respecto de las comprobaciones a realizar para garantizar un adecuado control de los requisitos y compromisos recogidos en las bases reguladoras.
- Ausencia de pista de auditoría de las comprobaciones efectuadas en cada fase del procedimiento de control.
- Carencia de una formación adecuada para la correcta ejecución de determinadas verificaciones.

#### **R7. Selección de beneficiarios**

- Existencia de criterios de selección ambiguos, o bien, difícilmente verificables y controlables.
- Establecimiento de un número excesivo de criterios de priorización, algunos no vinculados con el logro de los objetivos perseguidos en el Programa, que dificultan la verificación del cumplimiento de los mismos, así como otros sin valor real a la hora de priorizar solicitudes de ayuda.
- Ausencia de criterios de selección dirimentes, aplicables en caso de empate de puntos tras la aplicación de los criterios principales.
- Existencia de criterios de selección asociados a obligaciones que adquiere el beneficiario, cuyo control debe realizarse con posterioridad al momento de concesión de la ayuda, y cuyo incumplimiento podría suponer la no admisibilidad del solicitante como beneficiario de las ayudas.

#### **R8. Aplicaciones informáticas**

- Ausencia de herramientas TIC adecuadas que beneficien tanto la gestión de la Autoridad de Gestión, como los procedimientos del beneficiario.

#### **R9. Solicitudes de pago**

- Deficiencias en la cumplimentación y presentación de las solicitudes de pago por parte de los beneficiarios, así como en la documentación que acompaña a la misma, como es el caso de ausencia de información sobre el número de identificación de los equipos en las correspondientes facturas.
- Limitada aplicación del principio de proporcionalidad de incumplimientos detectados durante los controles de la solicitud de pago.
- Duplicidad de ayudas.

Además de estos riesgos constatados por la Comisión, de la experiencia adquirida por el Organismo Pagador en la

programación anterior, y a raíz de constataciones efectuadas por distintos Organismos de control, comunitarios y nacionales, se han identificado determinados riesgos específicos que han sido tenidos en cuenta en el diseño de la medida:

- El prorrateo del presupuesto disponible entre todos los solicitantes de una convocatoria de ayudas conculca el cumplimiento de una adecuada selección de operaciones (ver R7).
- Falta de correspondencia entre los costes aprobados y los gastos finalmente justificados y solicitados a pago (ver R9).
- En el caso de actuaciones directas, es necesario establecer una separación clara entre el beneficiario (en este caso la propia Junta de Andalucía) y el Órgano encargado de la gestión y control del expediente FEADER (ver R1).
- Falta de pruebas con las que comprobar el cumplimiento de las normas de contratación pública (ver R3).
- En el caso de actuaciones directas, las acciones ejecutadas deben responder a la aplicación de criterios de selección (ver R7).
- R4. Procedimientos de contratación pública.
  - o Ausencia de listas de control detalladas para el seguimiento de los procedimientos de contratación pública, y permitir una adecuada pista de auditoría de los controles efectuados.
  - o Falta de formación especializada para el diseño, desarrollo y control de los procedimientos de contratación pública.
  - o Inexistencia de un procedimiento adecuado para la aplicación de reducciones y sanciones por incumplimientos de las normas de contratación pública.
  - o En contrataciones públicas adquiere especial importancia la comprobación de que no ha operado el fraccionamiento del contrato para evitar acogerse a determinados procedimientos de contratación.
  - o En Actuaciones directas, destaca como punto especialmente conflictivo el de la selección de los contratistas.

#### **8.2.7.4.2. Acciones de mitigación**

Previo a la publicación de las Bases reguladoras, el Organismo Pagador continuará trabajando para garantizar que los aspectos contenidos en las mismas, permitan su adecuado control posterior.

Estos aspectos serán tenidos en cuenta en el diseño de los Manuales de Procedimientos y Planes de Controles desarrollados por los gestores.

##### **R1**

- Se detallará las condiciones de admisibilidad que deben reunir los beneficiarios a través de la correspondiente Orden de Bases Reguladoras y de Convocatoria que se publicará en BOJA.
- En las mismas, se detallarán los compromisos que adquiere el beneficiario final, así como las posibles consecuencias de su incumplimiento.
- Las ayudas se gestionaran en concurrencia competitiva incluyendo criterios de selección, su tramitación de forma telemática permitirá dejar trazabilidad y constancia de los documentos y controles realizados.
- Se potenciará la difusión por una página web para toda la ciudadanía, con la normativa, convocatorias, estado de las mismas y anuncios relacionados.

##### **R2**

- Se detallará en las Bases Reguladoras o en los procesos de encomienda o licitación, la documentación que debe presentar el beneficiario para acreditar la moderación de costes.
- Durante los controles administrativos de la solicitud de ayuda y de la solicitud de pago, se verificará la moderación de los costes que garantice que los mismos son acordes a los valores reales del mercado. Se dejará pista de

auditoria.

- Se pondrá a disposición del personal técnico encargado de los controles procedimientos para las comprobaciones sobre la moderación de costes propuesta. Si se opta por el sistema de comparación de ofertas, se establecerá procedimiento para verificar la veracidad de las ofertas presentadas.
- Aplicación, en la medida de lo posible, de la opción de costes simplificados.

### **R3**

- En las bases reguladoras o en los procesos de encomienda o licitación se especificará la documentación que deberá aportar el beneficiario para poder realizar todas las verificaciones necesarias sobre las solicitudes presentadas.
- Se establecerá un sistema de supervisión de los Manuales y Procedimientos de control.
- Se ampliarán las actuaciones de formación al personal encargado de la gestión y control.
- Todas las actuaciones que forman parte del procedimiento quedarán justificadas por la documentación pertinente.

### **R7**

- Los criterios de selección se establecerán en las correspondientes bases reguladoras o en los procesos de encomienda o licitación. Deberán haber sido aprobados por un Comité de seguimiento.
- Se establecerá un criterio final que sirva para dirimir empates. No se podrá optar al prorrateo entre las solicitudes recibidas.
- Los criterios de selección serán cuantificables y controlables en el momento de su aplicación, y su verificabilidad y controlabilidad se analizarán antes de la aprobación por parte del comité de seguimiento, bajo el documento "Draft working document on eligibility conditions and selection criteria for the programming period 2014 – 2020".

### **R8**

- Para la gestión de esta medida se contará con una aplicación informática que posibilite el seguimiento y control de los expedientes.
- Difusión interna: La Unidad Gestora cuenta con una Intranet a través de la cual se comunican las novedades en la tramitación, la normativa y manuales.
- Difusión externa: La Unidad Gestora cuenta con una página web para todos los ciudadanos. En ella se da información respecto a la normativa de aplicación, convocatorias, estados y anuncios relacionados.

### **R9**

- Se incrementará las actuaciones de formación y asesoramiento a los beneficiarios.
- Se elaborarán modelos de "solicitud de pago" y "justificación de la inversión".
- Aplicación proporcional (publicación de resoluciones de reducciones y exclusiones).
- Doble financiación o incompatibilidad de la ayuda con respecto a otras operaciones financiadas por el FEAGA o por otros fondos comunitarios y nacionales.

Sobre otros riesgos identificados en el periodo 2007-2013:

#### **- R4**

- Exigencia de un nivel mínimo de capacitación sobre contratación pública al personal técnico de controles administrativos y sobre el terreno.
- Realización de cursos de formación para el personal técnico de control.
- Diseño de unas listas de comprobación para la correcta aplicación de las normas de contratación pública.
- Elaboración de "pliegos tipo", de uso obligado por parte de los beneficiarios.
- Elaboración de un régimen de reducciones y sanciones proporcional a las deficiencias detectadas.

- Adelanto de las labores de supervisión del desarrollo de los procedimientos de contratación pública.
- En actuaciones directas la Autoridad de gestión validará el procedimiento de selección de candidato o licitador antes de que se resuelva el contrato o la encomienda.

#### 8.2.7.4.3. Evaluación global de la medida

Toda información se encuentra reflejada en los apartados anteriores referidos a Verificabilidad y Controlabilidad de la medida.

Ver Anexo “Capítulo 8.2 Varias medidas- Informe de evaluación de la verificabilidad y controlabilidad de las medidas incluidas en el PDR 2014-2020”.

#### 8.2.7.5. Metodología de cálculo del importe o el porcentaje de ayuda, en su caso

Costes elegibles (letra a del artículo 67.1a) del Reglamento (UE) nº 1303/2013.

#### 8.2.7.6. Información específica de la medida

**Definición de pequeñas infraestructuras, incluidas las infraestructuras de turismo a pequeña escala a que se refiere el artículo 20, apartado 1, letra e), del Reglamento (UE) nº 1305/2013**

Según las Directrices de la Unión Europea aplicables a las ayudas estatales en los sectores agrícola y forestal y en las zonas rurales de 2014 a 2020, se define como pequeña infraestructura a aquellas cuyos costes subvencionables se limiten a 2 millones de euros.

**Si procede, excepción específica que permita dar apoyo a infraestructuras a mayor escala en relación con las inversiones en banda ancha y energías renovables**

No procede.

**Información sobre la aplicación del período de gracia contemplado en el artículo 2, apartado 3, del Reglamento Delegado (UE) nº 807/2014**

No procede.

**Las normas mínimas de eficiencia energética a que se refiere el artículo 13, letra c), del Reglamento Delegado (UE) nº 807/2014**

En su caso, se aplicará la normativa correspondiente.

**Definición de los límites mencionados en el artículo 13, letra e), de [DA RD – C(2014)1460]**

No procede.

#### 8.2.7.7. Otras observaciones importantes pertinentes para comprender y aplicar la medida

Existen compromisos de transición respecto al período anterior en la Medida.

## 8.2.8. M08: Inversiones en el desarrollo de zonas forestales y mejora de la viabilidad de los bosques (art. 21 a 26)

### 8.2.8.1. Base jurídica

**Texto del marco nacional (2014ES06RDNF001 – v5.1 - Adoptado por la CE):**

Art. 21, 22, 23, 24, 25 y 26 del Reglamento (UE) nº 1305/2013 de Desarrollo Rural (FEADER).

**Información adicional para el texto aplicable del marco nacional:**

Artículos 21, 22, 23, 24, 25 y 26 del Reglamento (UE) nº 1305/2013 del Parlamento Europeo y del Consejo de 17 de diciembre de 2013 relativo a la ayuda al desarrollo rural a través del Fondo Europeo Agrícola de Desarrollo Rural (FEADER) y por el que se deroga el Reglamento (CE) nº 1698/2005 del Consejo.

### 8.2.8.2. Descripción general de la medida, incluido su razonamiento de intervención y la contribución a áreas de interés y objetivos transversales

**Texto del marco nacional (2014ES06RDNF001 – v5.1 - Adoptado por la CE):**

Se considera que el papel de los sistemas forestales en la mitigación (como sumideros de carbono) y en la adaptación (especialmente por su influencia en el ciclo hidrológico), es de crucial importancia a escala nacional, debiéndose tener en cuenta la trascendencia de este hecho a la hora de programar las actuaciones apoyadas por el FEADER. Igualmente, los montes contribuyen significativamente a la conservación de la biodiversidad, siendo fundamentales para numerosas especies de interés y albergando buena parte de los hábitat naturales del Reino de España; asimismo, representan espacios cada vez más apreciados por el conjunto la sociedad por sus valores intangibles, cuestiones todas ellas de interés general que superan el ámbito territorial autonómico. Los terrenos forestales pueden desempeñar un papel muy relevante en el desarrollo de la actividad económica y el empleo en las zonas rurales, mediante el fomento del aprovechamiento ordenado de sus recursos. La consolidación de un tejido productivo suficiente y el desarrollo de un sector forestal dinámico, es un desafío para el que se debe superar la escala territorial autonómica, precisando de los apoyos concertados de las distintas administraciones.

Se considera que las medidas forestales deberían tener una especial relevancia a escala nacional dentro del porcentaje de fondos FEADER reservados a medidas que contribuyan a la mejora del medio ambiente y a la mitigación y adaptación al cambio climático. Las comunidades autónomas considerarán este punto en la elaboración de sus estrategias, razonando adecuadamente en sus PDR el **nivel de participación y presupuesto de las medidas forestales**. La silvicultura y silvopascicultura puede aportar importantes elementos de diversificación económica y valoración ambiental en muchas explotaciones agrícolas y ganaderas. Por ello en el reglamento se detallan actuaciones en otras medidas no incluidas en este paquete forestal pero que podrán sumarse para la obtención del nivel de participación de las medidas forestales del párrafo anterior.

Contribución indicativa a Focus Areas:

Focus Areas: P4. Restaurar, preservar y mejorar los ecosistemas relacionados con la agricultura y la silvicultura (**especialmente en la 4A** [restaurar, preservar y mejorar la biodiversidad] y **4C** [prevenir la erosión de los suelos y mejorar la gestión de los mismos]). También al **4B** [mejorar la gestión del agua, incluyendo la gestión de los fertilizantes y de los plaguicidas].

P5. Promover la eficiencia de los recursos y fomentar el paso a una economía baja en carbono y capaz de adaptarse al cambio climático en los sectores agrario, alimentario y forestal. Principalmente al **5E**. Fomentar la conservación y captura de carbono en los sectores agrícola y forestal y al **5C**: facilitar el suministro y el uso de fuentes renovables de energía, subproductos, desechos y residuos y demás materia prima no alimentaria para impulsar el desarrollo de la bioeconomía.

Además por todo lo expuesto esta medida contribuye a los objetivos transversales de Medio Ambiente, Mitigación del cambio climático y adaptación al mismo.

#### **Información adicional para el texto aplicable del Marco Nacional:**

Esta medida también presenta ayudas para el establecimiento y mantenimiento de los sistemas agroforestales caracterizados por ser aquellos sistemas de utilización de las tierras en la que se combinan el mantenimiento de árboles con la agricultura en las mismas tierras.

Cabe destacar la dehesa por estar considerada como un ejemplo de sistema de alto valor natural en el que la explotación agraria se hermana con la protección del medio ambiente, en un modelo único de aprovechamiento sostenible. La relevancia y preocupación social por la dehesa han sido reconocidas a través de iniciativas como el Pacto Andaluz por la Dehesa y posteriormente con la publicación de la Ley 7/2010, de 14 de julio, para la Dehesa. Estas circunstancias hacen necesario establecer actuaciones de apoyo a este sistema productivo, que, además configura uno de los paisajes más representativos de Andalucía. El objetivo es conservar las dehesas como sistemas agroforestales productivos de gestión sostenible y fomentar la biodiversidad asociada a las mismas.

Esta medida se considera necesaria para potenciar dehesas y sistemas silvopastorales, principalmente en zonas de montaña, y que además de considerarse de gran utilidad por su orientación como prevención de incendios y para controlar los combustibles forestales, también presenta el poder de implicar a la población rural en la gestión adecuada de los recursos pastorales sin recurrir a quemas, en ocasiones incontroladas y causa de incendios forestales.

Con esta medida también se apoya al sector forestal como parte integrante de la política de desarrollo rural de la UE a través de la que se contribuye a la consecución de algunos de los objetivos ambientales, sociales y económicos más importantes de la política.

Si bien el Tratado de Funcionamiento de la Unión Europea no hace referencia a las disposiciones específicas para una política común forestal de la UE, ésta tiene un largo recorrido a través de sus distintas políticas de implementación de la gestión sostenible de los bosques. Sin embargo, la silvicultura representa una parte importante de los recursos naturales y la gestión de estos recursos es uno de los objetivos de la política de desarrollo rural.

Esta medida contribuye a la ITI de Jaén.

La medida 08 será beneficiaria de los recursos adicionales proporcionados por el Instrumento de Recuperación de la Unión Europea (Reglamento EURI) para las anualidades 2021 y 2022 a fin de abordar las repercusiones de la crisis Covid-19 en el sector agrícola y zonas rurales de la Unión, siendo de aplicación las condiciones específicas establecidas en el apartado 4 del artículo 58.bis el Reglamento (UE) nº 1305/2013 relativo a la ayuda al desarrollo rural a través del Fondo Europeo Agrícola de Desarrollo Rural (FEADER) y por el que se deroga el Reglamento (CE) nº 1698/2005 del Consejo.

#### **Objetivos temáticos relacionados con la medida:**

4. Favorecer la transición a una economía baja en carbono en todos los sectores.
5. Promover la adaptación al cambio climático y la prevención y gestión de riesgos.
6. conservar y proteger el medio ambiente y promover la eficiencia de los recursos.
8. Promover el empleo y favorecer la movilidad laboral.

#### **Necesidades, Prioridades y Focus área de desarrollo rural con los que se relaciona la medida:**

NECESIDAD 6. Mejorar la gestión de recursos y residuos, avanzando hacia sectores agro. y silvícolas bajos en carbono, más competitiv. y sostenib.

NECESIDAD 12. Fomentar el aprovechamiento sostenible y puesta en valor del monte mediterráneo mediante una planificación y gestión integrada.

NECESIDAD 13. Mejorar la gestión y conservación de suelos y de su cubierta vegetal.

NECESIDAD 14. Mejorar la calidad de vida de la población rural y la cohesión territorial a través de la diversificación económica, la innovación.

PRIORIDAD 4. Restaurar, preservar y mejorar los ecosistemas relacionados con la agricultura y la silvicultura.

- FOCUS AREA 4.A. Restaurar, preservar y mejorar la biodiversidad (incluido en las zonas Natura 2000 y en las zonas con limitaciones naturales u otras limitaciones específicas), los sistemas agrarios de alto valor natural, así como el estado de los paisajes europeos.
- FOCUS AREA 4.C. Prevenir la erosión de los suelos y mejorar la gestión de los fertilizantes y de los plaguicidas.

PRIORIDAD 5. Promover la eficiencia de los recursos y fomentar el paso a una economía baja en carbono y capaz de adaptarse al cambio climático en los sectores agrario, alimentario y forestal.

- FOCUS ÁREA 5.C. Facilitar el suministro y el uso de fuentes renovables de energía, subproductos, desechos y residuos y demás materia prima no alimentaria para impulsar el desarrollo de la bioeconomía.
- FOCUS AREA 5.E. Fomentar la conservación y captura de carbono en los sectores agrícola y forestal

PRIORIDAD 6. Fomentar la inclusión social, la reducción de la pobreza y el desarrollo económico en las zonas rurales.

#### **Objetivos transversales a los que contribuye:**

- Medio Ambiente
- Mitigación del Cambio Climático

Las medidas tendentes a la protección de los suelos son fundamentales para la mitigación del cambio climático y conservación del medio ambiente, ya que los suelos tienen una función fundamental en la captación de carbono y son la base para el crecimiento vegetal. Además, es fundamental para el mantenimiento de la biodiversidad y la perdurabilidad de los aprovechamientos, favoreciendo la restauración hidrológica forestal para la recuperación de suelos y evitando procesos erosivos.

La conservación de espacios forestales, implica un aumento de los sumideros de carbono, además tienen efectos a largo plazo aumentando la capacidad de los suelos para la fijación de carbono, reduciendo los riesgos erosivos.

En cuanto a las dehesas y como sistema agroforestal más representativo de la Europa Mediterránea y uno de los paradigmas de este tipo de sistemas en todo el mundo, importancia reconocida en Andalucía a través de la aprobación de la Ley 7/2010, para la dehesa, establece un marco de actuación para contribuir a su sostenibilidad ambiental y económica.

Los sistemas forestales se ven amenazados por diferentes factores de riesgo que pueden implicar desequilibrios que afecten de manera determinante a la perdurabilidad de los mismos. Estos factores de riesgos incluyen tanto factores abióticos (incendios, vendavales, eventos extremos de sequía, etc.) como bióticos (incidencia de agentes nocivos: plagas y enfermedades) que pueden provocar pérdidas severas de potencial forestal. Estos factores pueden ser calificados de auténticos desastres naturales que afectan tanto a la viabilidad ecológica de los ecosistemas como a su potencial como prestadores de servicios de los ecosistemas (tanto en bienes económicos tangibles como en bienes o servicios intangibles). Entre estos desastres, destacan por su especial relevancia en Andalucía los incendios forestales, que suponen un descenso de los sumideros de carbono y una liberación de gases de efecto invernadero,



además tienen efectos a largo plazo reduciendo la capacidad de los suelos para la fijación de carbono, aumentando los riesgos erosivos y de avenida por la desaparición de la capa vegetal. En este sentido, las actuaciones preventivas son imprescindibles para contribuir efectivamente en la mitigación del cambio climático. Los efectos de la combinación de medidas propuesta son evidentes sobre el medio ambiente. Además la creación de medidas preventivas de los riesgos asociados a los sectores productivos reduce la presión sobre los recursos naturales y la destrucción de hábitats.

Tras la ocurrencia de un fenómeno catastrófico (incendio forestal, acontecimiento meteorológico extremo, incidencia de agentes nocivos, etc.) los sistemas forestales pueden ver comprometida su capacidad de recuperación si se han sobrepasado los umbrales de resiliencia que permiten su automantenimiento. Cuando, además, se ha producido una merma considerable de la cubierta vegetal, pueden darse lugar a fenómenos erosivos severos cuya consecuencia sea la desertificación del territorio y la pérdida de servicios ambientales. Estas y otras circunstancias (presencia de ecosistemas frágiles o de gran interés, incidencia paisajística, efectos sobre la biodiversidad de especial protección, etc.) pueden hacer aconsejable llevar a cabo medidas activas de restauración de los ecosistemas afectados.

Como ha puesto de manifiesto la Evaluación de los Ecosistemas del Milenio en Andalucía, los ecosistemas forestales ofrecen innumerables servicios ambientales, muchos de los cuales tienen relación directa con el bienestar. La tendencia de esta provisión de servicios es negativa, máxime en un contexto de incertidumbre como el actual ante los efectos del cambio climático.

Andalucía destaca por la gran calidad de sus formaciones forestales, gran parte de las cuales están incluidas dentro de espacios protegidos y de la Red Natura 2000. La superficie forestal es, además, el hábitat de una fauna y flora muy rica, lo que permite que nuestra región sea considerada un *hot-spot* de biodiversidad a escala planetaria. Una buena parte de esta superficie forestal (terrenos agrícolas recientemente abandonados, formaciones arboladas coetáneas y monoespecíficas, etc.) cuenta con una elevada potencialidad para evolucionar hacia estados de mayor madurez ecológica y selvícola con mayores cotas de resiliencia y adaptación ante futuros cambios. Por su parte, otro tipo de sistemas de mayor grado de naturalidad como los alcornocales, encinares, pastizales, etc., requieren de actuaciones que favorezcan su regeneración y mantenimiento, compatibilizando la gestión productiva existente (basada en actividades como la ganadería, la explotación cinegética o la obtención de productos como el corcho, la madera o el uso turístico y recreativo) con el fortalecimiento de los servicios de regulación y de otro tipo que prestan (almacenamiento de carbono, paisaje, biodiversidad, etc.). También requieren una especial atención los ecosistemas frágiles como los situados en el entorno árido y semiárido de Andalucía, los ecosistemas costeros, los de alta montaña, etc., que cuentan con particularidades y retos específicos.

El medio forestal es un sumidero de gases de efecto invernadero de gran trascendencia, su protección pasa por su puesta en valor y su uso sostenible. Las medidas propuestas tendrán especial repercusión en los objetivos de mitigación del cambio climático y la adaptación al mismo.

Los efectos de la medida son directos sobre el medio ambiente, fomentando el uso público de los espacios forestales, mejorando las infraestructuras.

Las medidas propuestas contribuirán a mejorar el aprovechamiento sostenible de los recursos mediante la formación en nuevas actividades que valoricen los recursos naturales y la promoción y el apoyo a la creación y mantenimiento de actividades productivas. También se realizarán infraestructuras destinadas a canalizar el uso público de los espacios naturales protegidos y otras zonas rurales.

Por otro lado, el uso de fuentes renovables de energía es una de las formas más eficaces de lucha para la mitigación del cambio climático, más aún cuando las fuentes utilizadas son también fijadoras de carbono y contribuyen a la protección del suelo.

El esquema de programación para esta medida sería el siguiente:

### **Submedida 8.3. Ayuda para la prevención de los daños causados a los bosques por incendios, desastres naturales y catástrofes**

Operación 8.3.1. Ayuda para la prevención de los daños causados a los bosques por incendios, desastres naturales y catástrofes. Esta operación se programa bajo el focus área 4A (afectando también al focus 4.C y 5.E).

### **Submedida 8.4. Ayuda para la reparación de los daños causados a los bosques por incendios, desastres naturales y catástrofes**

Operación 8.4.1. Ayuda para la reparación de los daños causados a los bosques por incendios, desastres naturales y catástrofes. Esta operación se programa bajo el focus área 4.A.

### **Submedida 8.5. Ayuda para inversiones para incrementar la capacidad de adaptación y el valor medioambiental de los ecosistemas forestales**

Operación 8.5.1. Ayuda para inversiones para incrementar la capacidad de adaptación y el valor medioambiental de los ecosistemas forestales. Esta operación se programa bajo el focus área 5.E y al focus área 4A.

Los elementos medioambientales de los planes de gestión se recogen en el Reglamento Forestal de Andalucía (Decreto 208/1997, de 9 de septiembre) y en las órdenes que regulan los distintos planes de ordenación forestal.

### 8.2.8.2.1. Ayuda para la prevención de los daños causados a los bosques por incendios, desastres naturales y catástrofes (8.3.1)

#### Submedida:

- **8.3. Ayuda para la prevención de los daños causados a los bosques por incendios, desastres naturales y catástrofes**

#### 8.2.8.2.1.1. Descripción del tipo de operación

##### Texto del marco nacional aplicable

##### Información adicional para el texto aplicable del marco nacional:

#### 8.3.1. Ayuda para la prevención de los daños causados a los bosques por incendios, desastres naturales y catástrofes.

Las actuaciones de esta operación están orientadas a la prevención de daños en los sistemas forestales producidos por incendios, agentes bióticos, como plagas y enfermedades, y abióticos, como fenómenos meteorológicos, desastres naturales y catástrofes, cuyos efectos se prevén más intensos como consecuencia del cambio climático.

Para ello, se promoverán inversiones para crear y modernizar infraestructura de prevención y actuaciones selvícolas cuyo fin sea reducir el riesgo de incendio y de otros desastres naturales y catástrofes.

Dado su carácter preventivo, estas actuaciones son fundamentales para el desarrollo de los distintos convenios, instrumentos estratégicos y de planificación europea, nacional y autonómico que tienen que ver con los bosques y el patrimonio natural, en particular:

- La Estrategia Europea para los Bosques 2013, que incluye los compromisos de la Unión Europea en materia de bosques.
- El Plan Forestal Español 2002-2032.
- El Plan Forestal de Andalucía.
- Plan de Emergencia por Incendios Forestales de Andalucía: ya que se trata de establecer las medidas para la detección y extinción de los incendios forestales y la resolución de las situaciones de emergencia que de ellos se deriven.
- Estrategia para la Generación de Empleo Medioambiental en Andalucía 2030: esta operación tiene una alta correspondencia con el Área 6 de esta Estrategia: “Gestión de espacios protegidos y actividades forestales sostenibles”, tanto en sus objetivos como en la generación de empleo especializado.
- Estrategia andaluza de gestión integrada de la Biodiversidad: El proyecto tiene claras repercusiones en los siguientes objetivos generales: Objetivo general 1: implementar un marco instrumental adecuado para acometer el objetivo de frenar la pérdida de biodiversidad en sus diferentes escalas y recuperar servicios ecosistémicos; Objetivo general 2: desarrollar instrumentos que faciliten una gestión proactiva y adaptativa al escenario actual de cambio global.
- Plan nacional de actuaciones prioritarias en materia de restauración hidrológico-forestal, control de la erosión y defensa contra la desertificación: Dentro de este plan el proyecto contribuirá al objetivo de “Mantenimiento y mejora de la función protectora de los bosques sobre los recursos suelo y agua”.
- Pacto Verde Europeo: El proyecto contribuirá a los objetivos de:
  - Un mayor nivel de ambición climática de la UE para 2030 y 2050.

- Preservación y restablecimiento de los ecosistemas y la biodiversidad.

- Estrategia Europea Biodiversidad 2030: dentro del Plan de recuperación de la naturaleza de la UE el proyecto contribuirá al objetivo de “Aumentar la cantidad de bosques y reforzar su salud y resiliencia”.

Esta operación tendrá en cuenta los principios rectores de la Estrategia Europea para los Bosques 2013 (Comisión 2013/659) y desarrollará las siguientes orientaciones estratégicas:

- Control de incendios forestales.
- Control y seguimiento de plagas, enfermedades y otros agentes nocivos para las masas forestales.

En relación con el Plan Forestal Español 2002-2032, esta submedida desarrollará los siguientes ejes prioritarios:

- a. Defensa y mejora del monte.

En relación con el Plan Forestal de Andalucía, esta submedida desarrollará los siguientes programas de la Adecuación Horizonte 2015:

- Programa 1. Control de la erosión y desertificación y restauración de ecosistemas degradados.
- Programa 4. Control y seguimiento de plagas, enfermedades y otros agentes nocivos para las masas forestales.

Los **objetivos** de estas inversiones serán:

- Defender los montes frente a los incendios forestales y otros desastres y catástrofes naturales mediante la adopción de medidas conducentes a la prevención, detección y control.
- Llevar a cabo actuaciones preventivas y de control que contribuyan a la adaptación de los ecosistemas al cambio climático y a la incidencia de plagas y enfermedades forestales causantes de desequilibrios graves.
- Mejorar las instalaciones y equipamientos relacionados con el seguimiento, vigilancia y evaluación de incendios forestales, plagas y enfermedades.

Las actuaciones en los terrenos de titularidad privada y pública no gestionados directamente por la Administración autonómica se llevarán a cabo a través de convocatorias de ayudas.

Sobre todos los montes gestionados por la Administración autonómica, independientemente de su titularidad, las actuaciones se realizarán por medio de proyectos de inversión. Para los montes, públicos o privados, de titularidad diferente a la Junta de Andalucía, dicha gestión se realiza al amparo de los vigentes consorcios y convenios recogidos en la Ley de 10 de marzo de 1941 sobre el Patrimonio Forestal del Estado o bien al amparo de los convenios de cooperación para la gestión de montes recogidos en el artículo 26 de la Ley 2/1992, Forestal de Andalucía.

Sobre terrenos de titularidad privada y de titularidad pública no gestionada directamente por la Administración autonómica se podrá actuar mediante proyectos de inversión formalizando convenios de acuerdo con las previsiones del artículo 70 de la Ley 2/1992, Forestal de Andalucía, y del artículo 109 del Decreto 208/1997, por el que se aprueba el Reglamento Forestal de Andalucía.

Las actuaciones concretas de prevención de incendios podrán consistir en:

- Creación y modernización de infraestructuras de vigilancia y control.
- Creación y modernización de infraestructura de comunicaciones.
- Creación, rehabilitación y modernización de puntos de agua para almacenamiento que tengan como finalidad

el abastecimiento de medios de extinción terrestres o aéreos (pantinetas, depósitos, albercas, balsas).

- Creación y modernización de infraestructura para medios aéreos (helipuertos, aeródromos y otras instalaciones).
- Creación y modernización de infraestructura viaria que permitan el tránsito en superficies forestales para permitir la extinción de incendios forestales (pistas, caminos).
- Servicios para la limpieza, conservación y reparación de los diques forestales incluidos en el inventario de diques de Andalucía.
- Actuaciones relacionadas con la manipulación de los residuos generados en las actuaciones preventivas (Preparación de la madera, recogida y apilado de residuos, eliminación de residuos mediante quema o mediante astillado, desembosque de madera).
- Creación y modernización de instalaciones que faciliten el uso ganadero para control de la vegetación con finalidad preventiva (apriscos, establos móviles, abrevaderos, etc.).
- Creación y modernización de infraestructuras de protección: trabajos de silvicultura preventiva en líneas, fajas y áreas cortafuegos: apertura y conservación de líneas cortafuegos, fajas cortafuegos y áreas cortafuegos mediante cortas con eliminación total de la vegetación, clareos, claras, resalveos, podas o desbroces.
- Trabajos de silvicultura preventiva en masa: reducción de la densidad y espesura mediante clareos, claras, resalveos, podas o desbroces.
- Trabajos de silvicultura preventiva mediante el ganado, considerando al pastoreo una herramienta fundamental para la prevención de incendios en aquellos montes donde sea compatible con el resto de aprovechamientos y la conservación de la biodiversidad: coste del manejo ganadero asociado a la reducción del combustible e instalaciones de apoyo (pastor eléctrico, cerramiento móvil o permanente).
- Estudios, planes y proyectos destinados a la prevención de de incendios y restauración de superficie incendiada.

Las actuaciones concretas de prevención de otros desastres naturales y catástrofes podrán consistir en:

- Actuaciones para reducir los efectos de la erosión y evitar la desertificación y actuaciones de corrección hidrológico - forestal.
- Actuaciones de seguimiento y evaluación de las poblaciones de agentes nocivos causantes de plagas y enfermedades.
- Actuaciones preventivas y de control de daños causados por agentes nocivos o por desastres naturales y catástrofes (inundaciones, vientos, sequías, aludes).
- Estudios, planes y proyectos destinados a la prevención de desastres naturales y catástrofes y restauración de superficie afectada por otro tipo de desastre o catástrofe natural, incluyendo la restauración adaptativa ante los efectos del cambio global.

La operación contribuirá a la Prioridad 4 “Restaurar, preservar y mejorar los ecosistemas relacionados con la agricultura y la silvicultura” y más específicamente al Focus Area 4.A Restaurar, preservar y mejorar la biodiversidad (incluido en las zonas Natura 2000 y en las zonas con limitaciones naturales u otras limitaciones específicas), los sistemas agrarios de alto valor natural, así como el estado de los paisajes europeos. También tiene una influencia secundaria sobre el Focus Area 4.C (“Mejorar la gestión del suelo”) y sobre el Focus Area 5.E (“Fomentar la captura de carbono en los sectores agrícola y silvícola”) de la Prioridad 5 (“Fomentar la eficiencia de los recursos y alentar el

paso a una economía hipocarbónica y capaz de adaptarse al cambio climático en el sector agrícola, alimentario y silvícola”).

Se promoverá que las actuaciones refuercen el carácter multifuncional de los montes bajo los principios de la gestión forestal sostenible.

Se empleará el sistema común de seguimiento previsto en el Marco Nacional de Referencia, recogiendo a nivel de término municipal, junto al coste de la actuación, la información de las actividades apoyadas por el PDR.

Esta medida ha sido ampliamente desarrollada en Andalucía en el periodo anterior (medida 226), dada la relevancia de la superficie forestal con objeto de reducir el riesgo de incendios, construyendo y adecuando infraestructuras preventivas. Esta medida ha sido objeto de visitas de auditoría de informes del Tribunal de Cuentas, cuyas conclusiones se han tomado en cuenta en la programación y se profundizará en ellas en el futuro desarrollo del PDR definición de criterios de selección más detallados, apoyo en sistemas de información geográficos con cartografía actualizada, etc.

#### 8.2.8.2.1.2. Tipo de ayuda

##### **Texto del marco nacional aplicable**

##### **Información adicional para el texto aplicable del marco nacional:**

Las formas de ayuda serán las contempladas en el artículo 67.1a) del Reglamento (UE) nº 1303/2013: reembolso de costes subvencionables, junto con, cuando proceda, contribuciones en especie y depreciaciones.

#### 8.2.8.2.1.3. Enlaces a otra legislación

##### **Texto del marco nacional aplicable**

##### **Información adicional para el texto aplicable del marco nacional:**

- Directiva 92/43/CEE, del Consejo, de 21 de mayo de 1992, relativa a la conservación de los hábitats naturales y de la fauna y flora silvestres.
- Reglamento 2158/1992, del Consejo, de 23 de julio de 1992, relativo a la protección de los bosques comunitarios contra los incendios.
- Ley 5/1999, de 29 de junio, de prevención y lucha contra los incendios forestales de Andalucía.
- Ley 2/1992, de 15 de junio, Forestal de Andalucía.
- Ley 43/2003, de 21 de noviembre, de Montes.
- Ley 8/2003, de 28 de octubre, de la flora y la fauna silvestres.
- Ley 42/2007, de 13 de diciembre, del Patrimonio Natural y de la Biodiversidad
- Ley 7/2010, de 14 de julio, para la Dehesa.
- Ley 43/2002, de 20 de noviembre, de Sanidad Vegetal.
- Decreto 208/1997, de 9 de septiembre, por el que se aprueba el Reglamento Forestal de Andalucía.
- Decreto 247/2001, de 13 de noviembre, que desarrolla la Ley 5/1999, de 29 de junio, de prevención y lucha contra los incendios forestales de Andalucía.
- Decreto 371/2010, de 14 de septiembre, por el que se aprueba el Plan de Emergencia por Incendios Forestales de Andalucía y se modifica el Reglamento de Prevención y Lucha contra los Incendios Forestales aprobado por el Decreto 247/2001, de 13 de noviembre.

#### 8.2.8.2.1.4. Beneficiarios

##### Texto del marco nacional aplicable

##### Información adicional para el texto aplicable del marco nacional:

Podrán ser beneficiarios las personas físicas, las personas jurídicas, las entidades locales, las entidades sin ánimo de lucro, las comunidades de bienes y cualquier otro tipo de unidad económica o de patrimonio separado que, aun careciendo de personalidad jurídica, sean titulares de terrenos forestales en régimen público o privado, ubicados en la Comunidad Autónoma de Andalucía.

Se entenderán por titulares tanto las personas que sean propietarias en pleno dominio de los terrenos como copropietarias, arrendatarias, usufructuarias o cesionarias, incluyendo las entidades de custodia del territorio.

#### 8.2.8.2.1.5. Costes subvencionables

##### Texto del marco nacional aplicable

##### Información adicional para el texto aplicable del marco nacional:

Costes de creación y modernización de infraestructura de protección frente a incendios:

- Construcción y modernización de infraestructuras de protección y prevención, tales como caminos y pistas forestales, puntos de abastecimiento de agua (incluyendo zonas de aterrizaje para helicópteros y aviones de ala fija, pero con exclusión de las instalaciones de desembarque para las actividades comerciales), infraestructura de vigilancia y control, infraestructura de comunicaciones para la defensa contra incendios forestales, instalaciones que faciliten el uso ganadero para el control de la vegetación con finalidad preventiva (apriscos, establos móviles, abrevaderos, etc.) y de elementos que mejoren la seguridad de los Centros de Defensa Forestal y en territorios clave para la protección contra incendios.
- La construcción de caminos dentro del monte o de acceso al monte se considera elegible bajo esta submedida. A estos efectos se aplicará la definición de camino rural forestal incluida en el Decreto 356/2010, de 3 de agosto, por el que se regula la Autorización Ambiental Unificada: “aquellos que discurran por terreno forestal cuyas condiciones de pendiente, radio de curvatura y firme lo hagan apto para el tránsito de cualquier tipo de vehículos durante todo el año, para cuya ejecución sea necesario aporte de material o técnicas de mejora de calzada o estabilización, para cuya construcción puedan ser necesarias obra de fábrica en pasos o cunetas y que, al menos, posea tres metros de firme”.

Costes de creación y modernización de infraestructura de protección frente a otros desastres naturales:

- Equipos para el seguimiento y evaluación del estado de la vegetación ante la incidencia de agentes nocivos.

Costes de los trabajos de prevención de incendios forestales:

- Los tratamientos selvícolas preventivos para reducir el riesgo de combustión en la vegetación como la eliminación de matorral, la reducción de la densidad y la cobertura, para garantizar la seguridad de las personas en las zonas de interfaz urbano forestal y la modificación de la estructura de la vegetación a través de la creación y modernización de cortafuegos y otro tipo de discontinuidades verticales y horizontales de la cubierta (cortas, claras, klareos, resalveos, podas y desbroces).
- La remuneración de la actividad del empresario ganadero al manejar el ganado con el objetivo de reducir la vegetación en las áreas delimitadas ya sea a través de la conducción y guía por un pastor o mediante instalaciones que eviten su movilidad tales como un pastor eléctrico o una cerca móvil o permanente. El importe se calculará en función de los costes adicionales reales ocasionados por el transporte / traslado de animales de pastoreo al área forestal, las dificultades adicionales derivadas del pastoreo en las áreas

seleccionadas y los costes relacionados con el mantenimiento de los animales en esa área antes/durante la temporada de riesgo de incendio. Las instalaciones de cerramiento serán subvencionables. La compra de animales y costes análogos no estará cubierta.

- No será subvencionable la conservación mediante pastoreo controlado en las áreas cortafuegos cubiertas por matorral cuyo grado de cobertura sea superior al 50%, o aquellos cuyas condiciones sean inadecuadas para el manejo ganadero extensivo.

Para la determinación de la carga ganadera óptima en las labores de pastoreo en zonas cortafuegos para Andalucía se utilizará la metodología específica desarrollada por el Centro Superior de Investigaciones Científicas (CSIC) que establece las condiciones de pastoreo en áreas cortafuegos en función de tres variables: los materiales, la pendiente del terreno y la accesibilidad al mismo.

Costes específicos de prevención y control de los daños causados por agentes nocivos y otros desastres naturales y catástrofes:

- Actuaciones necesarias para la prevención y control de la incidencia de plagas y enfermedades y otros desastres y catástrofes naturales (inundaciones, viento, sequía, aludes).
- Actuaciones de seguimiento y evaluación de explosiones poblaciones de agentes nocivos causantes de plagas y enfermedades.

Sólo el material relacionado con la prevención de la ocurrencia del daño puede ser cubierto por esta medida. Los equipos de lucha contra incendios, tales como helicópteros, no son considerados como elegibles.

Costes de los estudios, planes y proyectos relacionados con la medida:

- Estudios, planes y proyectos destinados a la prevención de incendios, desastres naturales y catástrofes y restauración de superficie incendiada o afectada por otro tipo de desastre o catástrofe natural, incluyendo la restauración adaptativa ante los efectos del cambio global.

#### 8.2.8.2.1.6. Condiciones de admisibilidad

##### **Texto del marco nacional aplicable**

##### **Información adicional para el texto aplicable del marco nacional:**

Se entenderá por zonas forestales y bosques todas las superficies objeto de aplicación de la normativa forestal (Ley 43/2003, de 21 de noviembre, de montes, modificada por la Ley 10/2006, de 28 de abril, y Ley 2/1992, Forestal de Andalucía).

En las formaciones adhesionadas (de acuerdo con la definición del artículo 2 a de la Ley 7/2010) y otra superficie considerada como forestal de acuerdo con la Ley 43/2003, pero que tenga el carácter de superficie admisible a efectos del pago único, se tendrán en cuenta como carácter excluyente las buenas condiciones agrarias y medioambientales de la tierra que sean de aplicación en base al artículo 93 del Reglamento (UE) nº 1306/2013, del Parlamento Europeo y del Consejo sobre la financiación, gestión y seguimiento de la Política Agrícola Común.

- En las actuaciones sobre la superficie forestal, las explotaciones deberán contar con un plan de gestión o instrumento equivalente, cuya información será contrastada con la solicitud de actuaciones para garantizar su coherencia.
- En la superficie incluida en Red Natura 2000, las actuaciones deberán respetar las condiciones establecidas en los planes de gestión correspondientes.
- Los tratamientos de prevención de incendios forestales se realizarán sobre superficie forestal que haya sido



clasificada como zona de alto o medio riesgo de incendio.

- Las actuaciones de prevención de incendios deberán estar incluidas en un Proyecto de Ordenación, un Plan Técnico, un Plan de Gestión Integral de Dehesas o un Plan de Prevención de Incendios Forestales, y en conformidad con el Plan de Emergencia por Incendios Forestales de Andalucía, aprobado por el Decreto 371/2010, de 14 de septiembre. Los métodos de ejecución que aparezcan aprobados en dichos planes, al ser de carácter informativo, no serán condicionantes para la obtención de la ayuda por otros métodos.
- Las actuaciones en infraestructuras de defensa contra incendios forestales a llevar a cabo por la Agencia de Medio Ambiente y Agua de Andalucía, deberán estar planificadas en los Planes de Prevención de Incendios de la provincia correspondiente (art 9 del Decreto 247/2001 de 13 de noviembre por el que se aprueba el Reglamento de Prevención y Lucha contra los Incendios Forestales).
- Respecto a la declaración de plaga forestal se cumplirá con lo establecido en la Ley 43/2002, de 20 de noviembre, de sanidad vegetal, sobre problemas fitosanitarios específicos y planes de actuación relacionados, y la transposición de la normativa europea que se genera sobre estos problemas, al igual, en su caso, de zonas afectadas por otros daños abióticos donde se requerirá una declaración de zona afectada por la administración competente.
- El riesgo de una ocurrencia de desastres causados por plagas y enfermedades debe ser apoyada por la evidencia científica. Se proporciona la lista de especies que pueden causar este tipo de desastres.
- No se concederá el apoyo a las actividades relacionadas con la agricultura en las zonas cubiertas por compromisos agroambientales.

#### 8.2.8.2.1.7. Principios relativos al establecimiento de criterios de selección

##### **Texto del marco nacional aplicable**

##### **Información adicional para el texto aplicable del marco nacional:**

- Superficie forestal situadas total o parcialmente en los espacios Naturales Protegidos de Andalucía o en Zonas de la Red Natura 2000.
- Superficie forestal situada en área de interfaz forestal / urbana (zona en la que el terreno forestal entra en contacto con zonas edificadas). Los criterios para la delimitación de esta zona se propusieron en el año 2010 con el proyecto europeo Pyrosudoe “Caracterización del riesgo por incendio forestal en la interfaz urbano-forestal en la Comunidad Autónoma de Andalucía - Zona costera de Málaga y Granada”.
- Instalaciones para la prevención de incendios incluida en el inventario de infraestructura y de equipamiento del dispositivo andaluz de prevención y extinción de incendios.
- Cortafuegos incluidos en la red de cortafuegos de Andalucía.
- Caminos forestales incluidos en el Inventario de caminos forestales de los montes públicos de Andalucía.
- Infraestructuras existentes en los montes para el control de la erosión y avenidas (diques) con riesgo de pérdida de funcionalidad debido al deterioro.
- Infraestructura de nueva creación para el control de la erosión y avenidas en áreas con alto grado de desertificación.
- Tener aprobado un proyecto de ordenación de montes, un plan técnico de ordenación o un plan de gestión integral de dehesas.

- Actuaciones incluidas en un Programa de Gestión Integral.
- Tener suscrito o haber suscrito previamente convenios de colaboración con administraciones públicas relacionados con las materias incluidas en la submedida.

Los criterios de selección se establecerán de forma que garanticen un trato equitativo de los solicitantes, posibilitando, a su vez, un uso satisfactorio de los recursos financieros y orientados a la consecución de las prioridades de Andalucía en materia de Desarrollo Rural.

En las Bases Regulatoras de la convocatoria se indicará la valoración de cada uno de estos criterios y se establecerá, un mínimo de puntuación a alcanzar para ser beneficiario de esta operación.

Los criterios de selección ponderados se incluyen en el documento “Criterios de Selección” del Programa.

#### 8.2.8.2.1.8. Importes (aplicables) y porcentajes de ayuda

##### **Texto del marco nacional aplicable**

##### **Información adicional para el texto aplicable del marco nacional:**

La intensidad de la ayuda supondrá el 100% de la inversión.

#### 8.2.8.2.1.9. Verificabilidad y controlabilidad de las medidas o los tipos de operaciones

##### **8.2.8.2.1.9.1. Riesgo(s) en la aplicación de las medidas**

Texto del marco nacional aplicable.

##### **Información adicional para el texto aplicable del marco nacional:**

Véase información a nivel de medida.

##### **8.2.8.2.1.9.2. Acciones de mitigación**

Texto del marco nacional aplicable.

##### **Información adicional para el texto aplicable del marco nacional:**

Véase información a nivel de medida.

##### **8.2.8.2.1.9.3. Evaluación global de la medida**

Véase información a nivel de medida.

#### 8.2.8.2.1.10. Metodología de cálculo del importe o el porcentaje de ayuda, en su caso

Texto del marco nacional aplicable.

##### **Información adicional para el texto aplicable del marco nacional:**

En el caso de reembolso de costes subvencionables del artículo 67 letra a) del Reglamento (UE) nº 1303/2013, no será necesario realizar un cálculo de la ayuda.

#### 8.2.8.2.1.11. Información específica de la operación

##### **Definición y justificación del tamaño de la explotación por encima del cual la ayuda estará supeditada a la presentación de un plan de gestión forestal o instrumento equivalente**

Texto del marco nacional aplicable.

Información adicional para el texto aplicable del marco nacional:

Véase información a nivel de medida.

#### **Definición de un «instrumento equivalente»**

Texto del marco nacional aplicable.

Información adicional para el texto aplicable del marco nacional:

Para las actuaciones de esta submedida, dada su especial relevancia por su carácter preventivo, el plan de gestión consistirá, al menos, en un Plan de Prevención de Incendios Forestales. Esta condición no se exigirá para las actuaciones que realice la Administración autonómica en aras del establecimiento de infraestructura de prevención de incendios de carácter singular (infraestructura de vigilancia y control, de comunicaciones, puntos de agua, infraestructura para medios aéreos, infraestructura viaria y otro tipo de instalaciones), así como las actuaciones preventivas y de control de daños causados por agentes nocivos o por desastres naturales y catástrofes y de seguimiento y evaluación de explosiones de poblaciones de agentes nocivos.

**[Reforestación y creación de superficies forestales] Identificación de las especies, superficies y métodos que se vayan a emplear para evitar la reforestación inadecuada a que se refiere el artículo 6, letra a), del Reglamento Delegado (UE) nº 807/2014, incluida la descripción de las condiciones medioambientales y climáticas de las zonas en las que se prevea la reforestación, según se contempla en el artículo 6, letra b), de dicho Reglamento**

Texto del marco nacional aplicable.

Información adicional para el texto aplicable del marco nacional:

No procede.

**[Reforestación y creación de superficies forestales] Definición de los requisitos medioambientales mínimos contemplados en el artículo 6 del Reglamento Delegado (UE) nº 807/2014**

Texto del marco nacional aplicable.

Información adicional para el texto aplicable del marco nacional:

No procede.

**[Implantación de sistemas agroforestales] Especificación del número mínimo y máximo de árboles que deban plantarse y, una vez hayan alcanzado la madurez, que deban seleccionarse, por hectárea y especie forestal, para utilizarse como se contempla en el artículo 23, apartado 2, del Reglamento (UE) nº 1305/2013**

Texto del marco nacional aplicable

Información adicional para el texto aplicable del marco nacional:

No procede.

**[Instauración de sistemas agroforestales] Indicación de los beneficios ambientales de los sistemas subvencionados**

Texto del marco nacional aplicable

Información adicional para el texto aplicable del marco nacional:

No procede.

**[Prevención y reparación de los daños causados por los incendios forestales, los desastres naturales y las catástrofes] Cuando sea procedente, lista de especies de organismos nocivos para las plantas que puedan provocar una catástrofe**

Texto del marco nacional aplicable

Información adicional para el texto aplicable del marco nacional:

Lista de las especies de organismos nocivos para las plantas que puedan provocar un desastre.

Las plagas y enfermedades que pueden provocar un desastre sobre los ecosistemas forestales se incluyen en la lista siguiente, procedente del Marco Nacional de Referencia, habiendo sido elaborada a partir del mejor conocimiento disponible hasta la fecha. Algunas de estas plagas y enfermedades todavía no están presentes en la Comunidad Autónoma de Andalucía, pero se ha de extremar la prevención para evitar su aparición:

- Podredumbre radical de encinares, alcornoques y castaños (*Phytophthora cinamomi* y *Phytium* sp.).
- Complejo sintomatológico de decaimiento de *Quercus* ("seca" de encinas, alcornoques y otros *Quercus*).
- Lepidópteros defoliadores de *Quercus* (Familias *Lasiocampidae*, *Lymantriidae*, *Noctuidae*, *Tortricidae*).
- Perforadores de *Quercus* y dañadores de fruto (*Cerambix* spp., *Platypus cilindrus*, *Balanus elephas*).
- Dañadores del corcho (*Coroebus undatus*, *Cremastogaster scutellaris*, *Platypus cilindrus*).
- Avispilla del castaño (*Dryocosmus kuriphilus*).
- Chancro del castaño (*Criphonectria parasitica*).
- Nematodo de la madera del pino (*Bursaphelenchus xylophilus*).
- Procesionaria del pino (*Thaumetopoea pityocampa*).
- Dañadores de piñas (*Leptoglossus occidentalis*, *Pissodes validirostris*, *Dyorictria mendacella*).
- Perforadores de coníferas (*Ips* spp., *Tomicus* spp., *Pissodes castaneus*).
- Hondos defoliadores de coníferas (*Sirococcus conigenus*, *Schirria pini*).
- Bacteriosis de los pinos (*Xandidatus phytoplasma*).
- Himenópteros diprionidos defoliadores de pinos.
- Chancro resinoso del pino (*Fusarium circinatum*).
- Defoliador de eucaliptos (*Gonypterus platensis*).
- Chupadores del eucalipto (*Ctenarytaina* spp., *Glycaspis* spp.).
- Hongos defoliadores del eucalipto (*Mycosphaerella* spp.).
- Picudo rojo de las palmeras (*Rhynchophorus ferrugineus*).
- Pulgón lanígero del chopo (*Phloeomyzus passerinii*).
- Defoliador de chopo (*Leucoma salicis*).
- Coleópteros crisomélidos defoliadores de frondosas y vegetación de ribera (*Atrica quercetorum*, *Phratora laticolis*, *Agelastica alni*).
- Hongo de afección de los alisos (*Phytophthora alni*).
- Hongo de decaimiento de los fresnos (*Chalara fraxinea*).
- Defoliador del boj (*Cydalima perspectalis*).
- TCD *Thousand canker disease*, aún no detectada en España, pero causante de graves daños en los nogales a nivel global.

- Perforadores de frondosas de cuarentena europea (prospecciones obligatorias aún no declaradas en España): *Anaplophora* spp, *Agriolus planipennis* y *A. anxius*.
- Organismos de cuarentena a nivel europeo: *Phytophthora ramorum* y *P. kernoviae*.

**[Prevención y reparación de los daños causados por los incendios forestales, los desastres naturales y las catástrofes] Identificación de las zonas forestales clasificadas como de riesgo medio a elevado en materia de incendio forestal con arreglo al plan de protección forestal pertinente;**

Texto del marco nacional aplicable

Información adicional para el texto aplicable del marco nacional:

De acuerdo con el artículo 48 de la Ley 43/2003, de Montes, modificada por la Ley 21/2015, de 20 de julio, podrán ser declaradas zonas de alto riesgo de incendio o de protección preferente aquellas áreas en las que la frecuencia o virulencia de los incendios forestales y la importancia de los valores amenazados hagan necesarias medidas especiales de protección contra los incendios.

Esta modificación de la Ley de Montes se traducirá en una adaptación del Decreto 371/2010, de 14 de septiembre, por el que se aprueba el Plan de Emergencias por Incendios Forestales de Andalucía.

En tanto no sea aprobado esta modificación del Decreto 371/2010, se considera que las zonas de alto riesgo de incendio forestal en el territorio de la Comunidad Autónoma de Andalucía se corresponden con todos los terrenos forestales de las ocho provincias (Almería, Cádiz, Córdoba, Granada, Huelva, Jaén, Málaga, Sevilla) y las zonas de influencia forestal, conforme a su definición de terreno forestal del artículo 2 del Decreto 208/97, de 9 de septiembre, por el que se aprueba el Reglamento Forestal de Andalucía, y de Zonas de Influencia Forestal, del artículo 3 de la Ley 5/99, de 29 de junio, de Prevención y Lucha contra los Incendios Forestales.

Este reconocimiento se realizará mediante Orden de la Consejería con competencia forestal.

**[Prevención y reparación de los daños causados por los incendios forestales, los desastres naturales y las catástrofes] En el caso de las intervenciones preventivas contra plagas y enfermedades, descripción de la aparición de un desastre pertinente, con apoyo de pruebas científicas, con inclusión, cuando proceda, de recomendaciones sobre el control de plagas y enfermedades elaboradas por organizaciones científicas**

Texto del marco nacional aplicable

Información adicional para el texto aplicable del marco nacional:

No procede.

**[Inversiones para incrementar la capacidad de adaptación y el valor medioambiental de los ecosistemas forestales] Definición de los tipos de inversión subvencionable y sus resultados medioambientales esperados o su carácter de utilidad pública**

Texto del marco nacional aplicable

Información adicional para el texto aplicable del marco nacional:

No procede.

#### 8.2.8.2.2. Ayuda para la reparación de los daños causados a los bosques por incendios, desastres naturales y catástrofes (8.4.1)

##### Submedida:

- **8.4. Ayuda para la reparación de los daños causados a los bosques por incendios, desastres naturales y catástrofes**

##### 8.2.8.2.2.1. Descripción del tipo de operación

##### Texto del marco nacional aplicable

##### Información adicional para el texto aplicable del marco nacional:

#### 8.4.1. Ayuda para la reparación de los daños causados a los bosques por incendios, desastres naturales y catástrofes.

Las actuaciones de esta operación están orientadas a restaurar el potencial forestal dañado por incendios forestales y otros desastres naturales, entre ellos plagas y enfermedades, así como catástrofes y sucesos derivados del cambio climático.

Para ello se promoverán actuaciones de recuperación de los terrenos forestales, en particular la vegetación, y la construcción de elementos e infraestructura que reduzcan los efectos derivados del incendio o del desastre natural.

Estas actuaciones desarrollan los distintos convenios, instrumentos estratégicos y de planificación europea, nacional y autonómico que tienen que ver con los bosques y el patrimonio natural, en particular:

- Estrategia Europea para los Bosques 2013, que incluye los compromisos de la Unión Europea en materia de bosques.
- Plan Forestal Español 2002-2032.
- Plan Forestal de Andalucía.
- Estrategia para la Generación de Empleo Medioambiental en Andalucía 2030: el proyecto tiene una alta correspondencia con el Área 6 de esta Estrategia: “Gestión de espacios protegidos y actividades forestales sostenibles”, tanto en sus objetivos como en la generación de empleo especializado.
- Estrategia andaluza de gestión integrada de la Biodiversidad: El proyecto tiene claras repercusiones en los siguientes objetivos generales:
  - Objetivo general 1: implementar un marco instrumental adecuado para acometer el objetivo de frenar la pérdida de biodiversidad en sus diferentes escalas y recuperar servicios ecosistémicos;
  - Objetivo general 2: desarrollar instrumentos que faciliten una gestión proactiva y adaptativa al escenario actual de cambio global.
- Plan nacional de actuaciones prioritarias en materia de restauración hidrológico-forestal, control de la erosión y defensa contra la desertificación: Dentro de este plan el proyecto contribuirá al objetivo de “Mantenimiento y mejora de la función protectora de los bosques sobre los recursos suelo y agua”.
- Pacto Verde Europeo: El proyecto contribuirá a los objetivos de:
  - Un mayor nivel de ambición climática de la UE para 2030 y 2050.
  - Preservación y restablecimiento de los ecosistemas y la biodiversidad.
- Estrategia Europea Biodiversidad 2030: dentro del Plan de recuperación de la naturaleza de la UE el

proyecto contribuirá al objetivo de “Aumentar la cantidad de bosques y reforzar su salud y resiliencia”.

Esta operación tendrá en cuenta los principios rectores de la Estrategia Europea para los Bosques 2013 (Comisión 2013/659) y desarrollará las siguientes orientaciones estratégicas:

- Reforzar la capacidad de adaptación de los bosques ante el cambio climático.
- Mantener e incrementar la cubierta forestal.

En relación con el Plan Forestal Español 2002-2032, esta submedida desarrollará los siguientes ejes prioritarios:

- Restauración de la cubierta vegetal y ampliación de la superficie arbolada.

En relación con el Plan Forestal de Andalucía, esta submedida desarrollará los siguientes programas de la Adecuación Horizonte 2015:

- Programa 1 de Control de la erosión y desertificación y restauración de ecosistemas degradados.

El **objetivo** de estas inversiones será:

- Restaurar terrenos incendiados o afectados por desastres y catástrofes naturales, como plagas y enfermedades, avenidas o sequías.

Las actuaciones en los terrenos de titularidad privada y pública no gestionados directamente por la Administración autonómica se llevarán a cabo a través de convocatorias de ayudas.

Sobre todos los montes gestionados por la Administración autonómica, independientemente de su titularidad, las actuaciones se realizarán por medio de proyectos de inversión. Para los montes, públicos o privados, de titularidad diferente a la Junta de Andalucía, dicha gestión se realiza al amparo de los vigentes consorcios y convenios de repoblación recogidos en la Ley de 10 de marzo de 1941 sobre el Patrimonio Forestal del Estado o bien al amparo de los convenios de cooperación para la gestión de montes recogidos en el artículo 26 de la Ley 2/1992, Forestal de Andalucía.

Sobre terrenos de titularidad privada y de titularidad pública no gestionada directamente por la Administración autonómica se podrá actuar mediante proyectos de inversión formalizando convenios de acuerdo con las previsiones del artículo 70 de la Ley 2/1992, Forestal de Andalucía, y del artículo 109 del Decreto 208/1997, por el que se aprueba el Reglamento Forestal de Andalucía.

Las **actuaciones concretas** podrán consistir en:

- Inversiones para la restauración de áreas dañadas por incendios forestales y otros desastres y catástrofes.
- Actuaciones para evitar la desertificación de terrenos forestales afectados por desastres naturales (decaimientos, incidencia recurrentes de plagas y enfermedades).
- Restauración adaptativa de ecosistemas ante el cambio global (actuaciones orientadas a la mejora de la resiliencia y adaptabilidad a procesos de cambios mediante la diversificación de las especies).

La operación contribuirá a la Prioridad 4 “Restaurar, preservar y mejorar los ecosistemas relacionados con la agricultura y la silvicultura” y más específicamente al Focus Area 4.A Restaurar, preservar y mejorar la biodiversidad (incluido en las zonas Natura 2000 y en las zonas con limitaciones naturales u otras limitaciones específicas), los sistemas agrarios de alto valor natural, así como el estado de los paisajes europeos.

Se promoverá que las actuaciones refuercen el carácter multifuncional de los montes bajo los principios de la gestión forestal sostenible.

Esta submedida estaba en el periodo anterior integrada en la medida 226, llevándose a cabo principalmente actuaciones de recuperación de espacios afectados por incendios forestales.

#### 8.2.8.2.2.2. Tipo de ayuda

##### **Texto del marco nacional aplicable**

##### **Información adicional para el texto aplicable del marco nacional:**

Las formas de ayuda serán las contempladas en el artículo 67.1.a) del Reglamento (UE) nº 1303/2013: reembolso de costes subvencionables, junto con, cuando proceda, contribuciones en especie y depreciaciones.

#### 8.2.8.2.2.3. Enlaces a otra legislación

##### **Texto del marco nacional aplicable**

##### **Información adicional para el texto aplicable del marco nacional:**

- Directiva 92/43/CEE, del Consejo, de 21 de mayo de 1992, relativa a la conservación de los hábitats naturales y de la fauna y flora silvestres.
- Ley 5/1999, de 29 de junio, de prevención y lucha contra los incendios forestales de Andalucía.
- Ley 2/1992, de 15 de junio, Forestal de Andalucía.
- Ley 43/2003, de 21 de noviembre, de Montes.
- Ley 8/2003, de 28 de octubre, de la flora y la fauna silvestres.
- Ley 42/2007, de 13 de diciembre, del Patrimonio Natural y de la Biodiversidad.
- Ley 7/2010, de 14 de julio, para la Dehesa.
- Decreto 208/1997, de 9 de septiembre, por el que se aprueba el Reglamento Forestal de Andalucía.
- Decreto 247/2001, de 13 de noviembre, que desarrolla la Ley 5/1999, de 29 de junio, de prevención y lucha contra los incendios forestales de Andalucía.

#### 8.2.8.2.2.4. Beneficiarios

##### **Texto del marco nacional aplicable**

##### **Información adicional para el texto aplicable del marco nacional:**

Podrán ser beneficiarios las personas físicas, las personas jurídicas, las entidades locales, las entidades sin ánimo de lucro, las comunidades de bienes y cualquier otro tipo de unidad económica o de patrimonio separado que, aún careciendo de personalidad jurídica, sean titulares de terrenos forestales en régimen público o privado, ubicados en la Comunidad Autónoma de Andalucía.

Se entenderán por titulares tanto las personas que sean propietarias en pleno dominio de los terrenos como copropietarias, arrendatarias, usufructuarias o cesionarias, incluyendo las entidades de custodia del territorio.

#### 8.2.8.2.2.5. Costes subvencionables

##### **Texto del marco nacional aplicable**

##### **Información adicional para el texto aplicable del marco nacional:**

- Los costes para la restauración de incendios u otros desastres naturales, incluyendo las plagas, las enfermedades, así como los eventos catastróficos y eventos relacionados con el cambio climático: limpieza y retirada de la muerta o afectada, la repoblación (con sus distintas operaciones básicas: adquisición de planta o semilla, preparación del terreno, plantación o sembrado, adquisición de protectores y su colocación),
- Rehabilitación o restauración de instalaciones o infraestructura dañada: instalaciones de protección, obras de ingeniería, caminos.



**Texto del marco nacional aplicable****Información adicional para el texto aplicable del marco nacional:**

- Se entenderá por zonas forestales y bosques todas las superficies objeto de aplicación de la normativa forestal (Ley 43/2003, de 21 de noviembre, de montes, modificada por la Ley 10/2006, de 28 de abril, y Ley 2/1992, Forestal de Andalucía).
- Será necesario contar con un proyecto de restauración o plan de restauración (como el previsto para el caso de áreas incendiadas en el artículo 51 de la Ley 5/1999, de 29 de junio, de prevención y lucha contra los incendios forestales, o documento similar en el caso de otro tipo de desastres naturales o catástrofes, incluidas las situaciones derivadas de la adaptación al cambio global).
- En la superficie incluida en Red Natura 2000, las actuaciones deberán respetar las condiciones establecidas en los planes de gestión correspondientes.
- El reconocimiento oficial de desastre en el caso de incendios forestales se realizará mediante el parte de incendio, cuyo modelo fue aprobado por los Directores Generales Forestales a propuesta del Comité de Lucha contra Incendios Forestales.
- Respecto a la declaración de plaga forestal se cumplirá con lo establecido en la Ley 43/2002, de 20 de noviembre, de sanidad vegetal, la normativa nacional y de la Comunidad Autónoma de Andalucía sobre problemas fitosanitarios específicos y planes de actuación relacionados, y la transposición de la normativa europea que se genera sobre estos problemas:
  - a. En el caso de que exista un Plan de Lucha Integrada, se requerirá de la aprobación de la Propuesta anual de tratamientos por parte del titular de la Dirección General competente.
  - b. En el caso de plagas para las que no se tenga un Plan de Lucha Integrada aprobado, se requerirá de una declaración de zona afectada por parte del titular de la Dirección General competente.
  - c. En el caso de plagas de cuarentena se requerirá de la declaración de la misma por parte del Ministerio competente en sanidad vegetal /forestal (MAGRAMA).
  - d. Respecto a las zonas afectadas por vendavales, avenidas, fenómenos meteorológicos extremos y otros agentes abióticos, se requerirá una declaración de zona afectada por parte del titular de la Dirección General competente.
- Para realizar actuaciones de recuperación del potencial forestal, los daños registrados deberán haber afectado, como mínimo, a un 20% del potencial forestal correspondiente.

El potencial forestal destruido se calculará aplicando la siguiente metodología: En primer lugar, se determinará el perímetro de la zona afectada por el desastre. A continuación, se subdividirá la zona afectada según grados de afección o niveles de daño. En tercer lugar, se determinará la superficie de cada una de estas subzonas, que será multiplicada por el coeficiente de pérdida de potencial forestal correspondiente a cada nivel de afección o daño. La suma de la superficie ponderada de cada subzona dará lugar a un valor de pérdida de superficie forestal que se dividirá por la superficie incluida en el perímetro de la zona afectada, obteniéndose finalmente el potencial de daño forestal.

Los coeficientes serán los siguientes

1. Para incendios forestales:

- Superficie no afectada por el incendio: 0.
- Superficie en donde el fuego haya afectado solamente o en su mayor proporción al estrato herbáceo: 0,25.
- Superficie en donde el fuego haya afectado solamente o en su mayor proporción al estrato arbustivo: 0,5.
- Superficie en donde el fuego haya afectado al estrato arbóreo: 1.

2. Para plagas y enfermedades:

- Superficie no afectada: 0.
- Superficie con nivel de daño leve: 0,25.
- Superficie con nivel de daño moderado: 0,5.
- Superficie con niveles de daño de graves a severos: 1.

	1) Superficie afectada globalmente para la especie	2) Superficie continua afectada para la especie (focos)	3) Nivel de protección legal de la especie (especie en peligro de extinción o vulnerable y otros)	4) Tanto por ciento de superficie afectada sobre la superficie total de la especie que se trate	5) Número de focos (presencia/ausencia y distancia entre ellos de + 100 m)	6) Plagas de cuarentena	7) Plagas declaradas por la comunidad autónoma
<b>Superficie con nivel de daño leve</b>	Inferior o igual a 500 Ha	Inferior o igual a 50 Ha		Inferior o igual al 5%	Inferior o igual a 100		
<b>Superficie con nivel de daño moderado</b>	Superior a 500 Ha e inferior o igual a 1000 Ha	Superior a 50 Ha e inferior o igual a 100 Ha		Superior al 5% e inferior o igual al 15%	Superior a 100 e inferior o igual a 200		
<b>Superficie con niveles de daño de graves a severos</b>	Superior a 1000 Ha	Superior a 100 Ha	peligro de extinción/vulnerable	Superior al 15%	Más de 200	presencia en cualquier superficie	presencia en cualquier superficie

Nota: Para determinar el coeficiente de valoración se tomará el máximo grado de daño que resulte en cualquiera de los criterios analizados.

#### 8.2.8.2.2.7. Principios relativos al establecimiento de criterios de selección

##### Texto del marco nacional aplicable

##### Información adicional para el texto aplicable del marco nacional:

Entre los criterios que podrán ser tenidos en cuenta para establecer prioridades en la concesión de ayudas se encuentran:

- Superficie forestal situadas total o parcialmente en los Espacios Naturales Protegidos de Andalucía o en Zonas de la Red Natura 2000.
- Tener suscrito o haber suscrito previamente convenios de colaboración con administraciones públicas relacionados con las materias incluidas en la submedida.

Los criterios de selección se establecerán de forma que garanticen un trato equitativo de los solicitantes,

posibilitando, a su vez, un uso satisfactorio de los recursos financieros y orientados a la consecución de las prioridades de Andalucía en materia de Desarrollo Rural.

En las Bases Regulatoras de la convocatoria se indicará la valoración de cada uno de estos criterios y se establecerá, un mínimo de puntuación a alcanzar para ser beneficiario de esta operación.

Los criterios de selección ponderados se incluyen en el documento “Criterios de Selección” del Programa.

#### 8.2.8.2.2.8. Importes (aplicables) y porcentajes de ayuda

##### **Texto del marco nacional aplicable**

##### **Información adicional para el texto aplicable del marco nacional:**

La intensidad de la ayuda supondrá el 100% de la inversión.

#### 8.2.8.2.2.9. Verificabilidad y controlabilidad de las medidas o los tipos de operaciones

##### **8.2.8.2.2.9.1. Riesgo(s) en la aplicación de las medidas**

##### **Texto del marco nacional aplicable**

##### **Información adicional para el texto aplicable del marco nacional:**

Véase información a nivel de medida.

##### **8.2.8.2.2.9.2. Acciones de mitigación**

##### **Texto del marco nacional aplicable**

##### **Información adicional para el texto aplicable del marco nacional:**

Véase información a nivel de medida.

##### **8.2.8.2.2.9.3. Evaluación global de la medida**

Véase información a nivel de medida.

#### 8.2.8.2.2.10. Metodología de cálculo del importe o el porcentaje de ayuda, en su caso

##### **Texto del marco nacional aplicable**

##### **Información adicional para el texto aplicable del marco nacional:**

En el caso de reembolso de costes subvencionables del artículo 67 letra 1.a) del Reglamento (UE) nº 1303/2013, no será necesario realizar un cálculo de la ayuda.

#### 8.2.8.2.2.11. Información específica de la operación

##### **Definición y justificación del tamaño de la explotación por encima del cual la ayuda estará supeditada a la presentación de un plan de gestión forestal o instrumento equivalente**

Texto del marco nacional aplicable

Información adicional para el texto aplicable del marco nacional:

Véase información a nivel de medida.

##### **Definición de un «instrumento equivalente»**

Texto del marco nacional aplicable

Información adicional para el texto aplicable del marco nacional:

No procede.

**[Reforestación y creación de superficies forestales] Identificación de las especies, superficies y métodos que se vayan a emplear para evitar la reforestación inadecuada a que se refiere el artículo 6, letra a), del Reglamento Delegado (UE) nº 807/2014, incluida la descripción de las condiciones medioambientales y climáticas de las zonas en las que se prevea la reforestación, según se contempla en el artículo 6, letra b), de dicho Reglamento**

Texto del marco nacional aplicable

Información adicional para el texto aplicable del marco nacional:

No procede.

**[Reforestación y creación de superficies forestales] Definición de los requisitos medioambientales mínimos contemplados en el artículo 6 del Reglamento Delegado (UE) nº 807/2014**

Texto del marco nacional aplicable

Información adicional para el texto aplicable del marco nacional:

No procede.

**[Implantación de sistemas agroforestales] Especificación del número mínimo y máximo de árboles que deban plantarse y, una vez hayan alcanzado la madurez, que deban seleccionarse, por hectárea y especie forestal, para utilizarse como se contempla en el artículo 23, apartado 2, del Reglamento (UE) nº 1305/2013**

Texto del marco nacional aplicable

Información adicional para el texto aplicable del marco nacional:

No procede.

**[Instauración de sistemas agroforestales] Indicación de los beneficios ambientales de los sistemas subvencionados**

Texto del marco nacional aplicable

Información adicional para el texto aplicable del marco nacional:

No procede.

**[Prevención y reparación de los daños causados por los incendios forestales, los desastres naturales y las catástrofes] Cuando sea procedente, lista de especies de organismos nocivos para las plantas que puedan provocar una catástrofe**

Texto del marco nacional aplicable

Información adicional para el texto aplicable del marco nacional:

Las plagas y enfermedades que pueden provocar un desastre sobre los ecosistemas forestales se incluyen en la lista siguiente, procedente del Marco Nacional de Referencia, habiendo sido elaborada a partir del mejor conocimiento disponible hasta la fecha. Algunas de estas plagas y enfermedades todavía no están presentes en la Comunidad Autónoma de Andalucía, pero se ha de extremar la prevención para evitar su aparición:

- Podredumbre radical de encinares, alcornocales y castaños (*Phytophthora cinamomi* y *Phytium* sp.).
- Complejo sintomatológico de decaimiento de *Quercus* ("seca" de encinas, alcornocales y otros *Quercus*).
- Lepidópteros defoliadores de *Quercus* (Familias Lasiocampidae, Lymantriidae, Noctuidae, Tortricidae).
- Perforadores de *Quercus* y dañadores de fruto (*Cerambix* spp., *Platypus cilindrus*, *Balanus elephas*).
- Dañadores del corcho (*Coroebus undatus*, *Cremastogaster scutellaris*, *Platypus cilindrus*).
- *Avispilla* del castaño (*Dryocosmus kuriphilus*).

- Chancro del castaño (*Criphonectria parasitica*).
- Nematodo de la madera del pino (*Bursaphelenchus xylophilus*).
- Procesionaria del pino (*Thaumetopoea pityocampa*).
- Dañadores de piñas (*Leptoglossus occidentalis*, *Pissodes validirostris*, *Dyorictria mendacella*).
- Perforadores de coníferas (*Ips* spp., *Tomicus* spp., *Pissodes castaneus*).
- Hondos defoliadores de coníferas (*Sirococcus conigenus*, *Schirria pini*).
- Bacteriosis de los pinos (*Xandidatus phytoplasma*).
- Himenópteros diprionidos defoliadores de pinos.
- Chancro resinoso del pino (*Fusarium circinatum*).
- Defoliador de eucaliptos (*Gonypteris platensis*).
- Chupadores del eucalipto (*Ctenarytaina* spp., *Glycaspis* spp.).
- Hongos defoliadores del eucalipto (*Mycosphaerella* spp.).
- Picudo rojo de las palmeras (*Rhynchophorus ferrugineus*).
- Pulgón lanífero del chopo (*Phloeomyzus passerinii*).
- Defoliador de chopo (*Leucoma salicis*).
- Coleópteros crisomélidos defoliadores de frondosas y vegetación de ribera (*Atrica quercetorum*, *Phratora laticolis*, *Agelastica alni*).
- Hongo de afección de los alisos (*Phytophthora alni*).
- Hongo de decaimiento de los fresnos (*Chalara fraxinea*).
- Defoliador del boj (*Cydalima perspectalis*).
- TCD Thousand canker disease, aún no detectada en España, pero causante de graves daños en los nogales a nivel global.
- Perforadores de frondosas de cuarentena europea (prospecciones obligatorias aún no declaradas en España): *Anaplophora* spp, *Agriolus planipennis* y *A. anxius*.
- Organismos de cuarentena a nivel europeo: *Phytophthora ramorum* y *P. kernoviae*.

**[Prevención y reparación de los daños causados por los incendios forestales, los desastres naturales y las catástrofes] Identificación de las zonas forestales clasificadas como de riesgo medio a elevado en materia de incendio forestal con arreglo al plan de protección forestal pertinente;**

Texto del marco nacional aplicable

Información adicional para el texto aplicable del marco nacional:

Las zonas de alto riesgo de incendio forestal en el territorio de la Comunidad Autónoma de Andalucía corresponden con todos los terrenos forestales de las ocho provincias (Almería, Cádiz, Córdoba, Granada, Huelva, Jaén, Málaga, Sevilla) y las zonas de influencia forestal, conforme a su definición en el artículo 2 del Decreto 208/97, de 9 de septiembre, por el que se aprueba el Reglamento Forestal de Andalucía.

**[Prevención y reparación de los daños causados por los incendios forestales, los desastres naturales y las catástrofes] En el caso de las intervenciones preventivas contra plagas y enfermedades, descripción de la aparición de un desastre pertinente, con apoyo de pruebas científicas, con inclusión, cuando proceda, de recomendaciones sobre el control de plagas y enfermedades elaboradas por organizaciones científicas**

Texto del marco nacional aplicable

Información adicional para el texto aplicable del marco nacional:

No procede.

**[Inversiones para incrementar la capacidad de adaptación y el valor medioambiental de los ecosistemas forestales] Definición de los tipos de inversión subvencionable y sus resultados medioambientales esperados o su carácter de utilidad pública**

Texto del marco nacional aplicable

Información adicional para el texto aplicable del marco nacional:

No procede.

---

### 8.2.8.2.3. Ayuda para inversiones para incrementar la capacidad de adaptación y el valor medioambiental de los ecosistemas forestales (8.5.1)

#### Submedida:

- **8.5. Ayuda para inversiones para incrementar la capacidad de adaptación y el valor medioambiental de los ecosistemas forestales**

#### 8.2.8.2.3.1. Descripción del tipo de operación

##### Texto del marco nacional aplicable

##### Información adicional para el texto aplicable del marco nacional:

##### **8.5.1. Ayuda para inversiones para incrementar la capacidad de adaptación y el valor medioambiental de los ecosistemas forestales.**

Las actuaciones globales de esta medida en la que esta operación se engloba, reconocen la especial consideración de los montes o terrenos forestales por parte de la sociedad y los poderes públicos debido a las funciones sociales relevantes que realizan como fuente de recursos naturales y por ser proveedores de múltiples servicios de los ecosistemas como ha puesto de manifiesto la Evaluación de los Ecosistemas del Milenio de Andalucía ([www.juntadeandalucia.es/medioambiente/ema](http://www.juntadeandalucia.es/medioambiente/ema)), muchos de ellos no cuantificables en términos monetarios de acuerdo con las metodologías actuales de contabilidad de la renta pero con gran significación en cuanto a su contribución a la renta ambiental (consultar en este sentido el estudio “Valoración de la Renta y el Capital de los Montes de Andalucía”, [www.recaman.es](http://www.recaman.es)). Este estos servicios, se pueden destacar los de protección del suelo y del ciclo hidrológico, de fijación del carbono atmosférico, de depósito de la diversidad biológica y como elementos fundamentales del paisaje (artículo 4 de la Ley 43/2003, de Montes y artículo 2 de la Ley 2/1992, Forestal de Andalucía). Este carácter multifuncional de los bosques es uno de los principios rectores de la Estrategia Europea para los Bosques 2013.

Esta operación en concreto, ayudará a equilibrar las distintas funciones desempeñadas por los montes y a prestar servicios ecosistémicos esenciales. Las actuaciones tendrán presente la integración de las funciones ecológicas, el uso social y recreativo y los aprovechamientos productivos que puedan existir.

Estas actuaciones se concretarán a través de inversiones para mejorar el estado de conservación de los ecosistemas forestales y su carácter de utilidad pública, los hábitats y las especies forestales, entre ellas las incluidas en la Directiva 92/43 CEE (“Hábitat”) y la Directiva 2009/147 CE (“Aves”), incluidas o no en Red Natura 2000, tal y como establece el Marco de Acción Prioritaria para la Red Natura 2000 en España, así como actuaciones para incrementar la capacidad de adaptación de los ecosistemas forestales al cambio climático e incrementar su capacidad de mitigación, principalmente como sumideros de carbono.

Para asegurar el éxito o la viabilidad de algunas actuaciones orientadas a la mejora ambiental de ecosistemas forestales, podrán ser objeto de ayuda los estudios o investigaciones que estén ligados a inversiones a realizar bajo el apoyo de esta submedida.

El fomento de estas funciones y servicios ambientales está en la base de los distintos convenios, instrumentos estratégicos y de planificación europea, nacional y autonómico que tienen que ver con los bosques y el patrimonio natural, en particular:

- la Estrategia Europea para los Bosques 2013, que incluye los compromisos de la Unión Europea en materia de bosques.
- el Plan Forestal Español 2002-2032.
- el Plan Forestal de Andalucía.

- La Estrategia Andaluza de Gestión Integrada de la Biodiversidad.
- Estrategia para la Generación de Empleo Medioambiental en Andalucía 2030: la operación tiene una alta correspondencia con el Área 6 de esta Estrategia: “Gestión de espacios protegidos y actividades forestales sostenibles”, tanto en sus objetivos como en la generación de empleo especializado.
- Estrategia andaluza de gestión integrada de la Biodiversidad: La operación tiene claras repercusiones en los siguientes objetivos generales:
  - Objetivo general 1: implementar un marco instrumental adecuado para acometer el objetivo de frenar la pérdida de biodiversidad en sus diferentes escalas y recuperar servicios ecosistémicos;
  - Objetivo general 2: desarrollar instrumentos que faciliten una gestión proactiva y adaptativa al escenario actual de cambio global.
- Plan nacional de actuaciones prioritarias en materia de restauración hidrológico-forestal, control de la erosión y defensa contra la desertificación: Dentro de este plan la operación contribuirá al objetivo de “Mantenimiento y mejora de la función protectora de los bosques sobre los recursos suelo y agua”.
- Pacto Verde Europeo: la operación contribuirá a los objetivos de:
  - Un mayor nivel de ambición climática de la UE para 2030 y 2050.
  - Preservación y restablecimiento de los ecosistemas y la biodiversidad
- Estrategia Europea Biodiversidad 2030: dentro del Plan de recuperación de la naturaleza de la UE la operación contribuirá al objetivo de “Aumentar la cantidad de bosques y reforzar su salud y resiliencia”.

Estas actuaciones permitirán poner en práctica las recomendaciones y lecciones aprendidas de proyectos Life recientes, tales como Life Conhabit (LIFE13 NAT/ES/000586), Life Bonelli (LIFE12 NAT/E/000701), Life bioDehesa (LIFE11 BIO/ ES/726), Life IBERLINCE (LIFE 10 NAT/E/000570), Life Innovación en Venenos (LIFE 09 NAT/ES/000533), Life Esteparias (LIFE08 NAT/E/000068), Life HUMEDALES (LIFE03 NAT/E/000055), Life QUEBRANTA (LIFE04 NAT/E/000556) y de otros proyectos relacionados con la gestión sostenible del territorio como el proyector de Gestión Integrada de Zonas Costeras CAMP-Levante de Almería.

Los **objetivos** de estas inversiones serán:

- Promover la gestión forestal integral sostenible.
- Aumentar la provisión de servicios de los ecosistemas.
- Conservar y potenciar la biodiversidad.
- Proteger y conservar el suelo contra la erosión y evitar la desertificación.
- Potenciar las razones de declaración de los montes como de utilidad pública o protectores.
- Aumentar el efecto sumidero de carbono y de mitigación de los efectos del cambio climático.
- Mejorar la resiliencia de los ecosistemas forestales favoreciendo las especies y la estructura y composición de la vegetación que ofrezca una mejor capacidad de respuesta ante el cambio global.
- Conservar los ecosistemas forestales y potenciar su restauración mediante actuaciones de forestación, densificación, enriquecimiento o diversificación de la cobertura vegetal.
- Naturalizar sistemas forestales procedentes de repoblación.
- Ordenar y planificar los terrenos forestales cuyos usos principales correspondan con funciones de protección



física del medio natural y humano, funciones de protección biológica, funciones de mantenimiento de ecosistemas y provisión de servicios recreativos, de esparcimiento o usos sociales, en el marco general de multifuncionalidad de los montes y gestión integral sostenible y de modo compatible con los usos productivos.

- Mejorar la conectividad ecológica y potenciar el carácter de infraestructura verde de los elementos territoriales como los montes públicos, caminos, o vías pecuarias.
- Impulsar la recuperación y mejora paisajística del medio natural.
- Impulsar la custodia del territorio y otras actuaciones que impliquen a los propietarios y usuarios del territorio en la conservación y uso de los valores y los recursos naturales, culturales y paisajísticos.
- Las actuaciones se llevarán a cabo sobre terrenos de titularidad privada y pública no gestionada directamente por la Administración autonómica a través de convocatorias de ayudas.

Sobre todos los montes gestionados por la Administración autonómica, independientemente de su titularidad, las actuaciones se realizarán por medio de proyectos de inversión. Para los montes, públicos o privados, de titularidad diferente a la Junta de Andalucía, dicha gestión se realiza al amparo de los vigentes consorcios y convenios de repoblación recogidos en la Ley de 10 de marzo de 1941 sobre el Patrimonio Forestal del Estado o bien al amparo de los convenios de cooperación para la gestión de montes recogidos en el artículo 26 de la Ley 2/1992, Forestal de Andalucía.

Sobre terrenos de titularidad privada y de titularidad pública no gestionada directamente por la Administración autonómica se podrá actuar mediante proyectos de inversión formalizando convenios de colaboración de acuerdo con lo previsto en artículo 5.4 de la Ley 8/2003, de la Flora y Fauna Silvestres de Andalucía, el artículo 4 del Decreto 23/2012, por el que se regula la conservación y el uso sostenible de la flora y la fauna silvestre y sus hábitats, del artículo 70 de la Ley 2/1992, Forestal de Andalucía, y del artículo 109 del Decreto 208/1997, por el que se aprueba el Reglamento Forestal de Andalucía.

En la presente operación se podrán realizar las siguientes actuaciones:

- Actuaciones para restaurar ecosistemas por interés principal ecológico, por su adaptación al cambio global, para mitigar los efectos del cambio climático o encaminadas a aumentar la provisión de servicios de los ecosistemas
- Actuaciones para la conservación y mejora de los ecosistemas forestales modificando su estructura, espesura y densidad para estimular el crecimiento y mejorar la calidad de los pies remanentes, la composición de la vegetación, su estado sanitario o sus producciones renovables, en montes cuyo uso principal no sea la producción de madera o biomasa.
- Actuaciones para la mejora de la biodiversidad y el paisaje, consistiendo éstas tanto en la mejora de los hábitats de las especies protegidas como en el manejo y gestión de sus poblaciones y las amenazas que operan sobre ellas.
- Actuaciones de planificación y ordenación del patrimonio natural y de estudio y manejo relacionadas con la conservación de los montes y especies animales, vegetales y hábitats amenazados y de interés.

Las actuaciones que se realicen en esta operación contribuirán directamente a la consecución de la Prioridad 5. Promover la eficiencia de los recursos y fomentar el paso a una economía baja en carbono y capaz de adaptarse al cambio climático en los sectores agrarios, alimentario y forestal, y más específicamente al Focus Area 5E Fomentar la captura de carbono en los sectores agrícola y silvícola, y a la Prioridad 4. Restaurar, preservar y mejorar los ecosistemas dependientes de la agricultura y la silvicultura, Focus Área 4A Restaurar y preservar la biodiversidad.

Esta medida recoge la experiencia adquirida en el desarrollo de la submedida anterior de inversiones no productivas en medios forestales (medida 227), una de las medidas principales del marco anterior, fundamental para las estrategias y planes de recuperación y conservación del medio natural, tanto en su vertiente de ayuda a los propietarios privados como a través de proyectos de inversión (actuaciones directas) por parte de la Consejería. Se han tomado en cuenta las recomendaciones derivadas de controles y auditorías, en especial en aspectos como definir con mayor detalle el tipo de actuaciones concretas (teniendo en cuenta el amplio catálogo de posibles actuaciones que redunden en beneficio de la biodiversidad, la geodiversidad y el medio natural en general, dada la riqueza y diversidad de los ecosistemas andaluces) o el establecimiento de criterios de selección objetivos y cuantificables.

#### 8.2.8.2.3.2. Tipo de ayuda

##### **Texto del marco nacional aplicable**

##### **Información adicional para el texto aplicable del marco nacional:**

Las formas de ayuda serán las contempladas en el artículo 67.1a) del Reglamento (UE) nº 1303/2013: reembolso de costes subvencionables, junto con, cuando proceda, contribuciones en especie y depreciaciones.

#### 8.2.8.2.3.3. Enlaces a otra legislación

##### **Texto del marco nacional aplicable**

##### **Información adicional para el texto aplicable del marco nacional:**

- Directiva 2009/147/CE del Parlamento Europeo y del Consejo, de 30 de noviembre de 2009, relativa a la conservación de las aves silvestres.
- Directiva 92/43/CEE, del Consejo, de 21 de mayo de 1992, relativa a la conservación de los hábitats naturales y de la fauna y flora silvestres.
- Ley 2/1992, de 15 de junio, Forestal de Andalucía.
- Ley 43/2003, de 21 de noviembre, de Montes.
- Ley 8/2003, de 28 de octubre, de la flora y la fauna silvestres.
- Ley 42/2007, de 13 de diciembre, del Patrimonio Natural y de la Biodiversidad
- Ley 7/2010, de 14 de julio, para la Dehesa.
- Ley 8/2003, de 24 de abril, de Sanidad Animal.
- Ley 43/2002, de 20 de noviembre, de Sanidad Vegetal.
- Decreto 208/1997, de 9 de septiembre, por el que se aprueba el Reglamento Forestal de Andalucía.
- Decreto 23/2012, de 14 de febrero, por el que se regula la conservación y el uso sostenible de la flora y la fauna silvestres y sus hábitats.
- Decreto 182/2005, de 26 de julio, por el que se aprueba el Reglamento de Ordenación de la Caza.
- Decreto 232/2007, de 31 de julio, por el que se aprueba el Plan Andaluz de Caza y se modifica el Reglamento de Ordenación de la Caza aprobado por Decreto 182/2005, de 26 de julio.
- Acuerdos de 18 de enero y de 13 de marzo de 2011, del Consejo de Gobierno por el que se aprueban los planes de recuperación y conservación de determinadas especies silvestres y hábitats protegidos.
- Real Decreto 1628/2011, de 14 de noviembre, por el que se regula el listado y catálogo español de especies

exóticas invasoras.

- Real Decreto 1432/2008, de 29 de agosto, por el que se establecen medidas para la protección de la avifauna contra la colisión y la electrocución en líneas eléctricas de alta tensión.
- Decreto 178/2006, de 10 de octubre, por el que se establecen normas de protección de la avifauna para las instalaciones eléctricas de alta tensión.

La medida permitirá desarrollar los siguientes documentos de planificación estratégica: Estrategia Andaluza de Gestión Integrada de la Biodiversidad, Estrategia Andaluza de Gestión Integrada de la Geodiversidad, Plan de Conectividad de Andalucía, Plan Forestal Andaluz, Plan Director de las Dehesas de Andalucía, Plan Andaluz de Caza, la Estrategia de Paisaje de Andalucía.

#### 8.2.8.2.3.4. Beneficiarios

##### **Texto del marco nacional aplicable**

##### **Información adicional para el texto aplicable del marco nacional:**

Podrán ser beneficiarios las personas físicas, las personas jurídicas, las entidades locales, las entidades sin ánimo de lucro, las comunidades de bienes, las entidades colaboradoras (artículo 5 del Decreto 23/2012 y artículo 5 de la Ley 8/2003, de la Flora y Fauna Silvestres de Andalucía) y cualquier otro tipo de unidad económica o de patrimonio separado que, aún careciendo de personalidad jurídica, sean titulares de terrenos forestales en régimen público o privado, ubicados en la Comunidad Autónoma de Andalucía.

Se entenderán por titulares tanto las personas que sean propietarias en pleno dominio de los terrenos como copropietarias, arrendatarias, usufructuarias o cesionarias, incluyendo las entidades de custodia del territorio.

Sobre terrenos de titularidad privada y de titularidad pública no gestionada directamente por la Administración autonómica se podrá actuar mediante proyectos de inversión formalizando convenios de colaboración de acuerdo con lo previsto en artículo 5.4 de la Ley 8/2003, de la Flora y Fauna Silvestres de Andalucía, el artículo 4 del Decreto 23/2012, por el que se regula la conservación y el uso sostenible de la flora y la fauna silvestre y sus hábitats, del artículo 70 de la Ley 2/1992, Forestal de Andalucía, y del artículo 109 del Decreto 208/1997, por el que se aprueba el Reglamento Forestal de Andalucía.

#### 8.2.8.2.3.5. Costes subvencionables

##### **Texto del marco nacional aplicable**

##### **Información adicional para el texto aplicable del marco nacional:**

Los costes subvencionables serán los correspondientes a las inversiones detalladas en la operación (véase apartado "Información específica de la operación").

Los gastos de mantenimiento o de funcionamiento no son compatibles a través de esta submedida.

Los trabajos selvícolas deberán corresponder a inversiones que realmente mejoren el estado de conservación del terreno forestal y no podrán corresponder al mantenimiento habitual u ordinario de la masa forestal. En este sentido, se entenderá por inversión a una actuación que se realiza en un momento determinado del tiempo y tiene efectos duraderos en los años siguientes. En el caso de actuaciones como los clareos, claras y otras cortas de mejora, resalveos, podas (excepto las sanitarias) y desbroces que pueden realizarse en varias ocasiones a lo largo de la vida o turno de la vegetación, se considerará como mantenimiento si estas operaciones tienen una recurrencia o regularidad anual, bianual o trianual, no siendo, por consiguiente, admisibles. Esta periodicidad estará fijada, en su caso, en el proyecto de ordenación o plan técnico correspondiente. En cualquier caso, este tipo de operaciones (clareos, claras y otras cortas de mejora, resalveos, podas - excepto las sanitarias - y desbroces) no será admisible

dentro de esta submedida en montes cuyo uso principal sea la producción de madera o biomasa ni en las formaciones adehesadas (de acuerdo con la definición del artículo 2 a de la Ley 7/2010), con uso Tierra Arable (TA).

La regeneración de bosques (replantación básica) no es elegible como tal; sin embargo, si el propósito es cambiar la estructura de los montes, principalmente por interés ecológico o en relación con el cambio climático, estas actuaciones podrán ser apoyadas. En particular podrán ser apoyados trabajos de regeneración y adecuación en las formaciones de vegetación mediterránea naturales o subespontáneas como alcornoques, encinares, quejigales, melojares, coscojares, enebrales, lentiscas, artales, palmitares, azufaires, cornicales, tejedas, pinsapares, pinares mediterráneos, sabinas, piñales, matorrales de montaña, formaciones riparias, matorrales costeros, matorrales subdesérticos.

La renovación y regeneración del arbolado que constituya la especie o especies principales en formaciones adehesadas (de acuerdo con la definición del artículo 2 a de la Ley 7/2010) con uso Tierra Arable no será admisible dentro de esta submedida, siéndole de aplicación la submedida correspondiente a inversiones no productivas (4.4) o a establecimiento de sistemas agroforestales (8.2).

#### 8.2.8.2.3.6. Condiciones de admisibilidad

##### **Texto del marco nacional aplicable**

##### **Información adicional para el texto aplicable del marco nacional:**

Se entenderá por zonas forestales y bosques todas las superficies objeto de aplicación de la normativa forestal (Ley 43/2003, de 21 de noviembre, de montes, modificada por la Ley 10/2006, de 28 de abril, y Ley 2/1992, Forestal de Andalucía).

En las actuaciones sobre la superficie forestal, las explotaciones deberán contar con un plan de gestión o instrumento equivalente, cuya información será contrastada con la solicitud de actuaciones para garantizar su coherencia.

En la superficie incluida en Red Natura 2000, las actuaciones deberán respetar las condiciones establecidas en los planes de gestión correspondientes.

La restauración de la vegetación tendrá en cuenta las recomendaciones del órgano gestor sobre especies mejor adaptadas al cambio climático, que serán determinadas en la normativa de regulación de las ayudas.

En el caso de utilizar material forestal de reproducción, el protocolo técnico a aplicar en la redacción y ejecución de actuaciones será el establecido por el Comité Nacional de Mejora y Conservación de Recursos Genéticos Forestales.

Se debe garantizar la ausencia de efectos secundarios negativos especialmente en zonas ricas en biodiversidad.

#### 8.2.8.2.3.7. Principios relativos al establecimiento de criterios de selección

##### **Texto del marco nacional aplicable**

##### **Información adicional para el texto aplicable del marco nacional:**

Entre los criterios que podrán ser tenidos en cuenta para establecer prioridades en la concesión de ayudas se encuentran:

- Superficie forestal situadas total o parcialmente en los espacios Naturales Protegidos de Andalucía o en Zonas de la Red Natura 2000.
- Superficie forestal incluida en el ámbito de los Planes de Recuperación y Conservación de especies amenazadas.
- Humedales que estén incluidos en el Inventario Andaluz de Humedales.

- Actuaciones recogidas en los Planes de Recuperación y Conservación de especies silvestres amenazadas y en otros programas de conservación de especies protegidas (Listado de Especies Silvestres en Régimen de Protección Especial y Catálogo Andaluz de Especies Amenazadas).
- Actuaciones sobre hábitats de interés comunitario.
- Actuaciones que mejoren el estado de conservación de especies de interés comunitario.
- Actuaciones consideradas prioritarias en el Plan de Conectividad de Andalucía.
- Actuaciones incluidas en un Programa de Gestión Integral.
- Contar con certificación de gestión forestal sostenible.
- Tener suscrito o haber suscrito previamente convenios de colaboración con administraciones públicas relacionados con las materias incluidas en la submedida.
- No haber recibido subvención en convocatorias anteriores relativas al mismo tipo de operaciones.
- Superficie de la finca.
- Tener el reconocimiento de Reserva Ecológica o Reserva Natural Concertada.
- Ser entidad colaboradora que esté inscrita en el Registro Andaluz de aprovechamientos de la Flora y Fauna, regulado en el artículo 5 del Decreto 23/2012, de 14 de febrero, por el que se regula la conservación y el uso sostenible de la flora y la fauna silvestres y sus hábitats.
- Ser entidad de custodia que esté inscrita en el Registro Andaluz de aprovechamientos de la Flora y Fauna, regulado en el artículo 6 del Decreto 23/2012, de 14 de febrero, por el que se regula la conservación y el uso sostenible de la flora y la fauna silvestres y sus hábitats.
- Actuaciones contempladas en instrumentos de planificación territorial y Planes de Desarrollo Sostenible de Parques Naturales o Planes de Gestión de Red Natura 2000.

Los criterios de selección se establecerán de forma que garanticen un trato equitativo de los solicitantes, posibilitando, a su vez, un uso satisfactorio de los recursos financieros y orientados a la consecución de las prioridades de Andalucía en materia de Desarrollo Rural.

En las Bases Regulatoras de la convocatoria se indicará la valoración de cada uno de estos criterios y se establecerá, un mínimo de puntuación a alcanzar para ser beneficiario de esta operación.

Los criterios de selección ponderados se incluyen en el documento “Criterios de Selección” del Programa.

#### 8.2.8.2.3.8. Importes (aplicables) y porcentajes de ayuda

##### **Texto del marco nacional aplicable**

##### **Información adicional para el texto aplicable del marco nacional:**

La intensidad de la ayuda supondrá el 100% de la inversión.

#### 8.2.8.2.3.9. Verificabilidad y controlabilidad de las medidas o los tipos de operaciones

##### **8.2.8.2.3.9.1. Riesgo(s) en la aplicación de las medidas**

##### **Texto del marco nacional aplicable**

##### **Información adicional para el texto aplicable del marco nacional:**

Véase información a nivel de medida.

#### 8.2.8.2.3.9.2. Acciones de mitigación

##### Texto del marco nacional aplicable

##### Información adicional para el texto aplicable del marco nacional:

Véase información a nivel de medida.

#### 8.2.8.2.3.9.3. Evaluación global de la medida

Véase información a nivel de medida.

#### 8.2.8.2.3.10. Metodología de cálculo del importe o el porcentaje de ayuda, en su caso

##### Texto del marco nacional aplicable

##### Información adicional para el texto aplicable del marco nacional:

En el caso de reembolso de costes subvencionables del artículo 67 1.a) del Reglamento (UE) nº 1303/2013, no será necesario realizar un cálculo de la ayuda.

#### 8.2.8.2.3.11. Información específica de la operación

##### **Definición y justificación del tamaño de la explotación por encima del cual la ayuda estará supeditada a la presentación de un plan de gestión forestal o instrumento equivalente**

Texto del marco nacional aplicable

Información adicional para el texto aplicable del marco nacional:

Véase información a nivel de medida.

##### **Definición de un «instrumento equivalente»**

Texto del marco nacional aplicable

Información adicional para el texto aplicable del marco nacional:

Se definen como planes de gestión forestal para la presente operación los planes técnicos de ordenación, los planes de gestión integral de la dehesa, los proyectos de ordenación de montes y los planes de prevención de incendios.

**[Reforestación y creación de superficies forestales] Identificación de las especies, superficies y métodos que se vayan a emplear para evitar la reforestación inadecuada a que se refiere el artículo 6, letra a), del Reglamento Delegado (UE) nº 807/2014, incluida la descripción de las condiciones medioambientales y climáticas de las zonas en las que se prevea la reforestación, según se contempla en el artículo 6, letra b), de dicho Reglamento**

Texto del marco nacional aplicable

Información adicional para el texto aplicable del marco nacional:

No procede.

**[Reforestación y creación de superficies forestales] Definición de los requisitos medioambientales mínimos contemplados en el artículo 6 del Reglamento Delegado (UE) nº 807/2014**

Texto del marco nacional aplicable

Información adicional para el texto aplicable del marco nacional:

No procede.

**[Implantación de sistemas agroforestales] Especificación del número mínimo y máximo de árboles que deban plantarse y, una vez hayan alcanzado la madurez, que deban seleccionarse, por hectárea y especie forestal, para utilizarse como se contempla en el artículo 23, apartado 2, del Reglamento (UE) nº 1305/2013**

Texto del marco nacional aplicable

Información adicional para el texto aplicable del marco nacional:

No procede.

**[Instauración de sistemas agroforestales] Indicación de los beneficios ambientales de los sistemas subvencionados**

Texto del marco nacional aplicable

Información adicional para el texto aplicable del marco nacional:

No procede.

**[Prevención y reparación de los daños causados por los incendios forestales, los desastres naturales y las catástrofes] Cuando sea procedente, lista de especies de organismos nocivos para las plantas que puedan provocar una catástrofe**

Texto del marco nacional aplicable

Información adicional para el texto aplicable del marco nacional:

No procede.

**[Prevención y reparación de los daños causados por los incendios forestales, los desastres naturales y las catástrofes] Identificación de las zonas forestales clasificadas como de riesgo medio a elevado en materia de incendio forestal con arreglo al plan de protección forestal pertinente;**

No procede.

**[Prevención y reparación de los daños causados por los incendios forestales, los desastres naturales y las catástrofes] En el caso de las intervenciones preventivas contra plagas y enfermedades, descripción de la aparición de un desastre pertinente, con apoyo de pruebas científicas, con inclusión, cuando proceda, de recomendaciones sobre el control de plagas y enfermedades elaboradas por organizaciones científicas**

Texto del marco nacional aplicable

Información adicional para el texto aplicable del marco nacional:

No procede.

**[Inversiones para incrementar la capacidad de adaptación y el valor medioambiental de los ecosistemas forestales] Definición de los tipos de inversión subvencionable y sus resultados medioambientales esperados o su carácter de utilidad pública**

Texto del marco nacional aplicable

Información adicional para el texto aplicable del marco nacional:

Actuaciones para restaurar ecosistemas por interés principal ecológico, por su adaptación al cambio global, para mitigar los efectos del cambio climático o encaminadas a aumentar la provisión de servicios de los ecosistemas:

- Preparación del terreno para la siembra o plantación.

- Adquisición de plantas de vivero o semillas, incluidos los costes de plantación.
- Selección de brotes de cepa o de raíz procedentes de regeneración natural.
- Protección de los plantones y de las plantas procedentes de regeneración natural.
- Labores culturales para reducir la competencia con la vegetación herbácea en repoblaciones con menos de 10 años de edad como binas, gradeos, desbroces, escardas y aporcados.
- Podas de formación de plantas (brinzales y chirpiales) con menos de 25 cm de diámetro.
- Reposición de marras.
- Riego de apoyo.

Actuaciones para la conservación y mejora de los ecosistemas forestales modificando su estructura, espesura y densidad para estimular el crecimiento y mejorar la calidad de los pies remanentes, la composición de la vegetación, su estado sanitario o sus producciones renovables, en montes cuyo uso principal no sea la producción de madera o biomasa:

- Clareos, claras y otras cortas de mejora.
- Resalveos, Podas.
- Desbroces de la parte aérea de la vegetación arbustiva o de matorral de las distintas especies que conforman el sotobosque con el fin de mejorar el estado selvícola o el manejo de la superficie forestal.
- Actuaciones para la diversificación paisajística, la naturalización y la mejora de la biodiversidad de sistemas forestales monoespecíficos como eucaliptares y pinares.
- Actuaciones de sanidad forestal y redes de evaluación fitosanitaria en la medida que se orienten al mantenimiento de la funcionalidad de los sistemas forestales y sus servicios ambientales.

Actuaciones para la mejora de la biodiversidad y el paisaje consistiendo éstas tanto en la mejora de los hábitats de las especies protegidas como en el manejo y gestión de sus poblaciones y las amenazas que operan sobre ellas:

- Reconstrucción o rehabilitación de muros de piedras o cercados de interés para la biodiversidad, el paisaje, los usos radicionales o el patrimonio cultural y etnológico.
- Construcción de abrevaderos, balsas y charcas de menos de 300 m<sup>3</sup> en tierra o en obra de fábrica.
- Adecuación de abrevaderos, pilares, balsas y charcas para su conexión a bebederos para la fauna silvestre y para la cría de anfibios de forma compatible con otros posibles usos.
- Acciones de conservación y rehabilitación de fuentes y otros elementos vinculados al uso del agua (manantiales, aljibes, borreguiles, puntos de encharcamiento temporales y otros) con importancia para el mantenimiento del paisaje y la biodiversidad.
- Actuaciones para la conservación in-situ de poblaciones de especies de fauna silvestre, en particular la amenazada y de interés.
- Actuaciones para la conservación in-situ y el refuerzo de individuos y poblaciones de especies de la flora amenazada y de interés y de los hongos: plantaciones y siembras, protectores, cerramientos de exclusión.
- Adecuación de infraestructuras necesaria para la actividad del pastoreo de carácter no productivo, justificada su necesidad por el plan general foresta.
- Adecuación de líneas eléctricas y balizamiento de cercados con incidencia negativa sobre la fauna.



- Cercados y cerramientos perimetrales con finalidad de manejo de la fauna silvestre.
- Instalación de nidales y plataformas de nidificación.
- Construcción o instalación de majanos y entaramados con material natural o de obra de fábrica como refugio para la fauna silvestre y para favorecer su reproducción.
- Acciones de carácter higiénico-sanitario para especies silvestres y sus hábitats e infraestructuras de manejo.
- Actuaciones para la conservación y puesta en valor de árboles y arboledas singulares. Estas actuaciones se realizarán una sola vez en el periodo de programación.
- Actuaciones para potenciar las poblaciones micológicas de interés y para mejorar la heterogeneidad de los hábitats micológicos.
- Actuaciones para la prevención y erradicación de ejemplares de especies exóticas.
- Actuaciones para la restauración de zonas forestales húmedas.
- Actuaciones de limpieza de cauces fluviales.
- Actuaciones para mejorar la conectividad ecológica y reforzar la función de corredores verdes de elementos territoriales con incidencia también sobre la fauna y el paisaje.
- Actuaciones de mejora y fomento de bosques de ribera, herrizas y bosques isla.
- Creación de setos y sotos.
- Actuaciones relacionadas con los bancos de conservación.

Actuaciones de planificación y ordenación del patrimonio natural y de estudio y manejo relacionadas con la conservación de los montes y especies animales, vegetales y hábitats amenazados y de interés:

- Elaboración de planes de gestión forestal (proyectos de ordenación, planes técnicos e instrumentos equivalentes) para bosques protectores y con valor para la biodiversidad y el paisaje (que sean no productivos en el sentido de que su uso principal no sea la producción de madera o biomasa), siempre que dichos planes se encuentren directamente relacionados con inversiones o acciones puntuales a desarrollar en el ámbito de esta submedida.

De carácter general:

- Elaboración de estudios y redacción de proyectos relacionados con actuaciones físicas en el medio natural para la mejora de la biodiversidad y para incrementar la capacidad de adaptación y el valor medioambiental de los ecosistemas forestales.
- Actuaciones para facilitar el acceso a los montes con el fin de poder realizar los trabajos forestales u otros precisos para incrementar su valor medioambiental.
- Creación y acondicionamiento de caminos, veredas y senderos.
- Instalación de señales y carteles con finalidad divulgativa e interpretativa.
- Instalaciones para la observación del medio natural.
- Equipamiento para reforzar el carácter recreativo y educativo de los montes y su uso turístico.

### 8.2.8.3. Verificabilidad y controlabilidad de las medidas o los tipos de operaciones

#### 8.2.8.3.1. Riesgo(s) en la aplicación de las medidas

##### Texto del marco nacional (2014ES06RDNF001 – v5.1 - Adoptado por la CE):

No se contempla en el Marco Nacional de Desarrollo Rural, se especificará en los Programas de Desarrollo Rural.

##### Información adicional para el texto aplicable del marco nacional:

#### R1. Condiciones para ser beneficiario

- Ausencia de una adecuada concurrencia, transparencia y publicidad en la convocatoria de ayuda.
- Desconocimiento por parte del beneficiario final de sus obligaciones.

#### R2. Moderación de costes

- Deficiencias en los controles administrativos de la solicitud de ayuda para garantizar la moderación de costes, en parte debido a la falta de pista de auditoría de las comprobaciones efectuadas.
- Falta de claridad en las bases reguladoras sobre los compromisos que adquiere el beneficiario para acreditar la moderación de los costes de la actuación propuesta.

#### R3. Sistemas de control

- Carencias en las bases reguladoras, solicitarse a los beneficiarios documentación necesaria para realizar correctamente los controles.
- Falta de detalle en los procedimientos respecto de las comprobaciones a realizar para garantizar un adecuado control.
- Ausencia de pista de auditoría de las comprobaciones efectuadas en cada fase del procedimiento de control.
- Carencia de una formación adecuada para la correcta ejecución de determinadas verificaciones.

#### R4. Procedimientos de contratación pública

- Ausencia de listas de control para el seguimiento de los procedimientos de contratación pública, y permitir una adecuada pista de auditoría.
- Falta de formación especializada para el diseño, desarrollo y control de los procedimientos de contratación pública.
- Inexistencia de un procedimiento adecuado para la aplicación de reducciones y sanciones por incumplimientos de las normas.
- Adquiere especial importancia la comprobación que no ha operado el fraccionamiento del contrato para evitar acogerse a determinados procedimientos de contratación
- En Actuaciones directas, destaca como conflictivo la selección de los contratistas.

#### R7. Selección de beneficiarios

- Existencia de criterios de selección ambiguos.
- Establecimiento de un número excesivo de criterios de priorización, algunos no vinculados correctamente con el objetivo.
- Ausencia de criterios de selección dirimientes, aplicables en caso de empate de puntos tras la aplicación de los criterios principales.
- Existencia de criterios de selección asociados a obligaciones que adquiere el beneficiario, cuyo control debe

realizarse con posterioridad al momento de concesión de la ayuda, y cuyo incumplimiento podría suponer la no admisibilidad del solicitante como beneficiario de las ayudas.

- El prorrateo del presupuesto disponible entre todos los solicitantes de una convocatoria de ayudas conculca el cumplimiento de una adecuada selección de operaciones.

#### **R8. Aplicaciones informáticas**

- Ausencia de herramientas TIC adecuadas que beneficien tanto la gestión de la Autoridad de Gestión, como los procedimientos del beneficiario.

#### **R9. Solicitudes de pago**

- Deficiencias en la cumplimentación y presentación de las solicitudes de pago por parte de los beneficiarios, así como en la documentación que acompaña a la misma, como es el caso de ausencia de información sobre el número de identificación de los equipos en las correspondientes facturas.

- Falta de correspondencia entre los costes aprobados y los gastos finalmente justificados y solicitados a pago.

- Limitada aplicación del principio de proporcionalidad de incumplimientos detectados durante los controles de la solicitud de pago.

- Doble financiación o incompatibilidad de la ayuda con respecto a otras operaciones financiadas por el FEAGA o por otros fondos comunitarios y nacionales.

De la experiencia adquirida por el Organismo Pagador en Programa anterior, y a raíz de constataciones efectuadas por distintos Organismos de control, se han identificado otros riesgos específicos que han sido tenidos en cuenta en el diseño de la medida:

- Valores Residuales.

Subvencionalidad de equipamientos cuyo período de amortización superen el plazo de ejecución de las actuaciones subvencionadas, y pueda suponer un beneficio no declarado por la venta del equipamiento una vez superado el periodo de compromiso establecido.

- En el caso de actuaciones directas, es necesario establecer una separación clara entre el beneficiario (en este caso la propia Junta de Andalucía) y el Órgano de gestión y control del expediente FEADER (R1).

- Elección inadecuada de precios de referencia para la moderación de costes (R2).

- Ausencia de pistas de auditoría en la gestión de los gastos de las actuaciones encomendadas a las entidades instrumentales de la Junta de Andalucía (R2).

- Falta de pruebas con las que comprobar el cumplimiento de las normas de contratación pública (R3).

- En el caso de actuaciones directas las acciones ejecutadas deben responder a la aplicación de criterios de selección (R7).

- La atribución de puntuación sobre los criterios de selección debe estar claramente definida (R7).

#### **8.2.8.3.2. Acciones de mitigación**

##### **Texto del marco nacional (2014ES06RDNF001 – v5.1 - Adoptado por la CE):**

No se contempla en el Marco Nacional de Desarrollo Rural, se especificará en los Programas de Desarrollo Rural.

##### **Información adicional para el texto aplicable del marco nacional:**

Antes de la publicación de las Bases reguladoras, el Organismo Pagador continuará trabajando para que todos los aspectos contenidos en las mismas, permitan su control posterior. Serán tenidos en cuenta en el diseño de los

Manuales de Procedimientos y Planes de Controles.

### **R.1**

Procedimiento de contratación. Es crucial la concurrencia, transparencia y publicidad. Difusión de la convocatoria de ayuda, y demás aspectos relacionados con ella. El beneficiario debe estar informado de sus obligaciones.

- Se detallará las condiciones de admisibilidad en la correspondiente Orden de Bases Regulatoras y de Convocatoria que se publicará en BOJA o en los procesos de encomienda o licitación en el caso de ayudas directas.
- En la Orden se detallarán los compromisos que adquiere el beneficiario final, así como las posibles consecuencias de un incumplimiento.
- Se gestionará por concurrencia competitiva, determinándose los criterios de selección y su tramitación se realizará de forma telemática.
- Se potenciará la difusión a través de página web para la ciudadanía, y se detalle la normativa, convocatorias, estado de las mismas y anuncios.

### **R.2**

- Se detallará en las Bases Regulatoras, o en los procesos de encomienda o licitación la documentación que debe presentar el beneficiario para moderación de costes.
- Durante los controles administrativos de la solicitud de ayuda y de pago, se verificará la moderación de los costes. Se dejará pista de auditoría.
- Se pondrá a disposición del personal técnico de los controles procedimientos para comprobaciones sobre moderación de costes. Si se opta por comparación de ofertas, se establecerá procedimiento para verificar la veracidad de las ofertas.
- Se podrán establecer importes máximos de ayudas.
- Aplicación, en la medida de lo posible, de la opción de costes simplificados.

### **R.3**

- En las bases reguladoras, en los procesos de encomienda o licitación, se especificará la documentación a aportar por el beneficiario.
- Se establecerá un sistema de supervisión de los Manuales y Procedimientos de control.
- Se ampliarán las actuaciones de formación al personal encargado de la gestión y control de las ayudas.
- Todas las actuaciones y fases del procedimiento quedarán justificadas y soportadas por la documentación que sea pertinente.

### **R.4**

- Exigencia de un nivel mínimo de capacitación y conocimientos sobre contratación pública del personal técnico de los controles.
- Realización de cursos de formación destinados al personal técnico de controles.
- Diseño de unas listas de comprobación detalladas para la correcta aplicación de las normas de contratación pública.
- Elaboración de “pliegos tipo”, de uso obligado de los beneficiarios.
- Elaboración de un régimen de reducciones y sanciones proporcional a las deficiencias.

- Adelanto de las labores de supervisión del desarrollo de los procedimientos de contratación pública.
- En actuaciones directas, la Autoridad de gestión validará el procedimiento de selección de candidato o licitador antes de que se resuelva el contrato o la encomienda.

#### **R.7**

- Para garantizar la transparencia de los criterios de selección definidos, tanto estos como su metodología de aplicación se establecerán en las correspondientes bases reguladoras o en los procesos de encomienda o licitación – según corresponda-. Dichos criterios deberán haber sido aprobados por un Comité de seguimiento.
- Se establecerá un criterio final que sirva para dirimir eventuales empates de puntuación. En ningún caso se podrá optar al prorrateo entre las solicitudes recibidas.
- Los criterios de selección serán cuantificables y controlables en el momento de su aplicación, se analizarán de forma expresa antes de la aprobación por parte del comité de seguimiento, en base a “Draf working document on eligibility conditions and selection criteria for the programming period 2014 – 2020”.

#### **R.8**

- Se contará con una aplicación informática que posibilite el seguimiento y control de los expedientes, con todos los controles y relacionados en los distintos Manuales de gestión.
- Difusión interna: La Unidad Gestora cuenta con una Intranet donde se comunica las novedades en la tramitación, normativa y manuales.
- Difusión externa: La Unidad Gestora cuenta con una página web para los ciudadanos. Se da información de normativa, convocatorias, estados y anuncios relacionados.

#### **R.9**

- Se incrementarán las actuaciones de formación y asesoramiento a los beneficiarios.
- Se elaborarán modelos de “solicitud de pago” y “justificación de la inversión”.
- Aplicación proporcional (publicación de resoluciones de reducciones y exclusiones).
- En el caso de gastos de maquinaria y equipos, se exigirá la inclusión de un número identificativo en la factura justificativa.
- Se realizarán controles cruzados de actuaciones.

#### **8.2.8.3.3. Evaluación global de la medida**

##### **Texto del marco nacional (2014ES06RDNF001 – v5.1 - Adoptado por la CE):**

No se contempla en el Marco Nacional de Desarrollo Rural, se especificará en los Programas de Desarrollo Rural.

##### **Información adicional para el texto aplicable del marco nacional:**

Toda información se encuentra reflejada en los apartados anteriores referidos a Verificabilidad y Controlabilidad de la medida.

Ver Anexo “Capítulo 8.2 Varias medidas- Informe de evaluación de la verificabilidad y controlabilidad de las medidas incluidas en el PDR 2014-2020”.

#### **8.2.8.4. Metodología de cálculo del importe o el porcentaje de ayuda, en su caso**

##### **Texto del marco nacional (2014ES06RDNF001 – v5.1 - Adoptado por la CE):**

No se contempla en el Marco Nacional de Desarrollo Rural, se especificará en los Programas de Desarrollo Rural.

##### **Información adicional para el texto aplicable del marco nacional:**

Toda la información se encuentra recogida en los apartados correspondientes en cada una de las operaciones de cada submedida.

#### **8.2.8.5. Información específica de la medida**

##### **Definición y justificación del tamaño de la explotación por encima del cual la ayuda estará supeditada a la presentación de un plan de gestión forestal o instrumento equivalente**

##### **Texto del marco nacional (2014ES06RDNF001 – v5.1 - Adoptado por la CE):**

Cada PDR determinará el tamaño de las propiedades forestales a partir del cual se requerirá información procedente de un plan de gestión forestal o instrumento equivalente. La determinación de este umbral se realizará de tal manera que se incluya a la mayoría de las propiedades forestales objeto de ayuda. La estructura de la propiedad forestal en España varía considerablemente entre Comunidades Autónomas, condicionada por razones ecológicas e históricas, por lo que no resulta adecuado definir un umbral único a nivel nacional.

Los instrumentos de gestión forestal definidos en la Ley 43/2003, de Montes, son considerados a todos los efectos planes de gestión forestal sostenible pudiendo ampliar la normativa de las Comunidades Autónomas este concepto incluso a planes de defensa o prevención de incendios forestales que cumplan los requisitos de suministro de información exigidos para recibir el apoyo de esta medida.

La información procedente del plan de gestión forestal sostenible contendrá como mínimo:

- Referencias catastrales o de SIGPAC de la explotación, excepto para montes incluidos en el Catálogo de Montes de Utilidad Pública.
- Objetivos y descripción de la gestión forestal existente en la explotación.
- Descripción de los aprovechamientos existentes en cada parcela SIGPAC o catastral.
- Descripción de los servicios ambientales generados aunque no tengan retribución alguna.

Los planes de gestión forestal o instrumentos equivalentes deben de estar aprobados por la autoridad competente antes de poder comenzar las inversiones forestales respectivas.

Información adicional para el texto aplicable del marco nacional:

En las actuaciones sobre la superficie forestal, las explotaciones deberán contar con un plan de gestión, cuya información será contrastada con la solicitud de actuaciones para garantizar su coherencia.

Los elementos medioambientales de los planes de gestión se recogen en el Reglamento Forestal de Andalucía (Decreto 208/1997, de 9 de septiembre) y en las órdenes que regulan los distintos planes de ordenación forestal.

- Para las explotaciones superiores a 400 hectáreas de superficie forestal el plan de gestión forestal consistirá en un proyecto de ordenación (Decreto 208/1997, Reglamento Forestal de Andalucía) en montes públicos, mientras que para los montes privados consistirá en un proyecto de ordenación o un plan técnico de ordenación (Decreto 208/1997, Reglamento Forestal de Andalucía), la adhesión a un modelo tipo de gestión selvícola, un plan de gestión integral de dehesas (Ley 7/2010, para la Dehesa) o en carencia de lo anterior en un plan de prevención de incendios atendiendo al artículo 9.1 b) del Decreto 247/2001 de 13 de noviembre, que desarrolla la Ley 5/1999 de 29 de junio, de Prevención y Lucha contra los Incendios Forestales de Andalucía.
- Para las explotaciones iguales o inferiores a 400 hectáreas de superficie forestal, el plan de gestión forestal consistirá en un proyecto de ordenación o en su defecto en un plan técnico de ordenación (Decreto 208/1997, Reglamento Forestal de Andalucía) en montes públicos, mientras que para los montes privados consistirá en un proyecto de ordenación o un plan técnico de ordenación (Decreto

208/1997, Reglamento Forestal de Andalucía), la adhesión a un modelo tipo de gestión selvícola, un plan de gestión integral de dehesas (Ley 7/2010, para la Dehesa) o en carencia de lo anterior en un plan de prevención de incendios atendiendo al menos al régimen establecido en el artículo 9.1.a) del Decreto 247/2001 de 13 de noviembre, que desarrolla la Ley 5/1999 de 29 de junio, de Prevención y Lucha contra los Incendios Forestales de Andalucía.

#### **Definición de un «instrumento equivalente»**

Texto del marco nacional (2014ES06RDNF001 – v5.1- Adoptado por la CE):

Los instrumentos equivalentes podrán ser planes que independientemente de su finalidad última, afecten a un grupo de montes o a los montes de un ámbito geográfico determinado, de iniciativa privada o pública, hayan sido validados por la administración competente y que contengan los elementos básicos de los planes de gestión forestal, además de ser coherentes con las resoluciones de la Conferencia Ministerial para la Protección de Bosques en Europa. Estos planes, por tanto, aglutinarán la información dispersa de los recursos forestales que planifican y establecerán los modelos de silvicultura y compatibilización de usos en las explotaciones forestales que se adhieran realizando un compromiso de seguimiento por parte de sus titulares.

Los planes de gestión forestal o instrumentos equivalentes deben de estar aprobados por la autoridad competente antes de poder comenzar las inversiones forestales respectivas.

#### **Información adicional para el texto aplicable del marco nacional:**

Esta información aparece recogida en el epígrafe correspondiente para cada una de las operaciones, en la que sea exigible la misma.

**[Reforestación y creación de superficies forestales] Identificación de las especies, superficies y métodos que se vayan a emplear para evitar la reforestación inadecuada a que se refiere el artículo 6, letra a), del Reglamento Delegado (UE) nº 807/2014, incluida la descripción de las condiciones medioambientales y climáticas de las zonas en las que se prevea la reforestación, según se contempla en el artículo 6, letra b), de dicho Reglamento**

Esta información aparece recogida en el epígrafe correspondiente para cada una de las operaciones, en la que sea exigible la misma.

**[Reforestación y creación de superficies forestales] Definición de los requisitos medioambientales mínimos contemplados en el artículo 6 del Reglamento Delegado (UE) nº 807/2014**

Texto del marco nacional (2014ES06RDNF001 – v5.1 - Adoptado por la CE):

Se define a nivel de submedida.

#### **Información adicional para el texto aplicable del marco nacional:**

Esta información aparece recogida en el epígrafe correspondiente para cada una de las operaciones, en la que sea exigible la misma.

**[Implantación de sistemas agroforestales] Especificación del número mínimo y máximo de árboles que deban plantarse y, una vez hayan alcanzado la madurez, que deban seleccionarse, por hectárea y especie forestal, para utilizarse como se contempla en el artículo 23, apartado 2, del Reglamento (UE) nº 1305/2013**

Texto del marco nacional (2014ES06RDNF001 – v5.2 - Adoptado por la CE):

Se define a nivel de submedida.

Información adicional para el texto aplicable del marco nacional:

Esta información aparece recogida en el epígrafe correspondiente para cada una de las operaciones, en la que sea exigible la misma.

**[Instauración de sistemas agroforestales] Indicación de los beneficios ambientales de los sistemas subvencionados**

Texto del marco nacional (2014ES06RDNF001 – v5.1 - Adoptado por la CE):

Se define a nivel de submedida.

Información adicional para el texto aplicable del marco nacional:

Esta información aparece recogida en el epígrafe correspondiente para cada una de las operaciones, en la que sea exigible la misma.

**[Prevención y reparación de los daños causados por los incendios forestales, los desastres naturales y las catástrofes] Cuando sea procedente, lista de especies de organismos nocivos para las plantas que puedan provocar una catástrofe**

Esta información aparece recogida en el epígrafe correspondiente para cada una de las operaciones, en la que sea exigible la misma.

**[Prevención y reparación de los daños causados por los incendios forestales, los desastres naturales y las catástrofes] Identificación de las zonas forestales clasificadas como de riesgo medio a elevado en materia de incendio forestal con arreglo al plan de protección forestal pertinente;**

Texto del marco nacional (2014ES06RDNF001 – v5.1- Adoptado por la CE):

Se define a nivel de submedida.

Información adicional para el texto aplicable del marco nacional:

Esta información aparece recogida en el epígrafe correspondiente para cada una de las operaciones, en la que sea exigible la misma.

**[Prevención y reparación de los daños causados por los incendios forestales, los desastres naturales y las catástrofes] En el caso de las intervenciones preventivas contra plagas y enfermedades, descripción de la aparición de un desastre pertinente, con apoyo de pruebas científicas, con inclusión, cuando proceda, de recomendaciones sobre el control de plagas y enfermedades elaboradas por organizaciones científicas**

Texto del marco nacional (2014ES06RDNF001 – v5.1 - Adoptado por la CE):

Se define a nivel de submedida.

Información adicional para el texto aplicable del marco nacional:

Esta información aparece recogida en el epígrafe correspondiente para cada una de las operaciones, en la que sea exigible la misma.

**[Inversiones para incrementar la capacidad de adaptación y el valor medioambiental de los ecosistemas forestales] Definición de los tipos de inversión subvencionable y sus resultados medioambientales esperados o su carácter de utilidad pública**

Texto del marco nacional (2014ES06RDNF001 – v5.1 - Adoptado por la CE):

Se define a nivel de submedida.

Información adicional para el texto aplicable del marco nacional:



Esta información aparece recogida en el epígrafe correspondiente para cada una de las operaciones, en la que sea exigible la misma.

#### **8.2.8.6. Otras observaciones importantes pertinentes para comprender y aplicar la medida**

##### **Texto del marco nacional (2014ES06RDNF001 – v5.1 - Adoptado por la CE):**

Para facilitar la gestión de la medida, en numerosas actuaciones puede ser de utilidad el empleo de costes simplificados, especialmente baremos estándar de costes unitarios. Para la aplicación de estos costes, podrán utilizarse las tarifas aprobadas por la Administración para entidades que tengan la condición de medios propios instrumentales, acompañadas de una justificación adecuada de su cálculo. La aplicación de este sistema de tarifas servirá de justificante del importe de los costes reales de la actuación de que se trate.

##### **Información adicional para el texto aplicable del marco nacional:**

Existen compromisos de transición respecto al período anterior en la Medida.

---

## 8.2.9. M10: Agroambiente y clima (art. 28)

### 8.2.9.1. Base jurídica

**Texto del marco nacional (2014ES06RDNF001 – v5.1 - Adoptado por la CE):**

Art. 28 (1-8) y considerando 22 del Reglamento (UE) nº 1305/2013 de Desarrollo Rural (FEADER).

**Información adicional para el texto aplicable del marco nacional:**

Artículo 28 del Reglamento (UE) nº 1305/2013 del Parlamento Europeo y del Consejo de 17 de diciembre de 2013, relativo a la ayuda al desarrollo rural a través del Fondo Europeo Agrícola de Desarrollo Rural (FEADER) y por el que se deroga el Reglamento (CE) nº 1698/2005 del Consejo.

### 8.2.9.2. Descripción general de la medida, incluido su razonamiento de intervención y la contribución a áreas de interés y objetivos transversales

**Texto del marco nacional (2014ES06RDNF001 – v5.1 - Adoptado por la CE):**

Las ayudas agroambientales y climáticas se dirigirán fundamentalmente a las siguientes prioridades de desarrollo rural:

Prioridad 4: “Restaurar, preservar y mejorar los ecosistemas relacionados con la agricultura y la silvicultura, haciendo especial hincapié en:

- 4A** Restaurar, preservar y mejorar la biodiversidad (incluido en las zonas Natura 2000 y en las zonas con limitaciones naturales los sistemas agrarios de alto valor natural y los paisajes europeos.
- 4B** Mejorar la gestión del agua, incluyendo la gestión de los fertilizantes y de los plaguicidas;
- 4C** Prevenir la erosión de los suelos y mejorar la gestión de los mismos.

Prioridad 5: Promover la eficiencia de los recursos y alentar el paso a una economía hipocarbónica y capaz de adaptarse al cambio climático en el sector agrario, alimentario y forestal, haciendo especial hincapié en:

- 5A** Lograr un uso más eficiente del agua en la agricultura;
- 5D** Reducir las emisiones de gases de efecto invernadero y de amoníaco procedentes de la agricultura
- 5E** Fomentar la conservación y captura de carbono en los sectores agrícola y forestal.

Los Programas de Desarrollo Rural deberán sopesar la forma de contribución de esta medida a los aspectos transversales de Desarrollo Rural.

**Información adicional para el texto aplicable del marco nacional:**

Esta submedida persigue el mantenimiento de actividades beneficiosas para el medio ambiente frente al riesgo de abandono, así como la introducción de sistemas productivos que permiten un uso más sostenible de los recursos naturales y el desarrollo sostenible de los recursos genéticos en la agricultura. En concreto, los recursos filogenéticos son de vital importancia para garantizar el futuro y la sostenibilidad de la agricultura, ya que supone una enorme fuente de información y material genético para adaptarnos a los nuevos retos del sector y las demandas del mercado. En este sentido la pérdida de variabilidad genética supone una limitación a la capacidad de responder a nuevas necesidades y un incremento de la vulnerabilidad de nuestros cultivos y producciones ganaderas frente a cambios ambientales o aparición de nuevas plagas y enfermedades.

Para definir el conjunto de operaciones que definen la medida 10.1 se han identificado distintas cuestiones de índole medioambiental que prioritariamente deben ser atendidas en Andalucía, así como localización de los principales focos de actuación. Para ello se han identificado distintos sistemas agrarios y ganaderos, así como elementos

biofísicos que determinan la necesaria orientación de la medida.

Entre estos últimos han resultado de especial interés atender ciertos riesgos ambientales derivados de la actividad agraria:

- Erosión y escorrentías que además de un impacto sobre la pérdida de suelo, genera efectos de contaminación difusa en aguas superficiales. Por ello los factores de pendiente del terreno y proximidad a cuencas de embalses son aspectos de especial interés.
- La pérdida de biodiversidad es un riesgo derivado de la actividad agrícola y ganadera. Es por ello que parece razonable abordar la submedida 10.1 dando prioridad a las zonas Red Natura e incorporar elementos específicos que provocan efectos positivos hacia: zonas de espacios RAMSAR y lagunas interiores endorreicas, zonas de anidamiento de aves esteparias y aguilucho cenizo, la conservación de razas autóctonas en peligro de extinción, así como favorecer el efecto polinizador de las abejas en la rica flora de Andalucía o fomentar la biodiversidad a través de la realización de una enmienda cálcica que contribuya a la prevención del decaimiento arbóreo de los Quercus y por tanto a la conservación de las formaciones adehesadas y también a través de la creación de márgenes exteriores de flora autóctona en los sistemas hortícolas intensivos y de flor cortada en invernadero.
- La intensificación agraria que generan los sistemas de cultivos agroindustriales muy ligados a la contratación de las industrias y además relacionado con determinadas áreas geográficas que a su vez coinciden con las de mayor vulnerabilidad a la contaminación por nitratos. La racionalización del uso de inputs en el cultivo, así como la incorporación de prácticas ligadas a la mejora de la estructura del suelo y la biodiversidad a través de prácticas de extensificación de los ciclos o rotaciones de cultivos hacen pensar que se obtengan beneficios relativos al clima, reducción de contaminación y mejora de biodiversidad.
- De forma similar, los sistemas de cultivo de hortícolas y flor cortada en invernadero presentan unas características de intensificación productiva que pueden minimizarse mediante prácticas que fomenten la biodiversidad natural y que propicien una economía circular a través de la reutilización de los restos vegetales (uso de compost y abonado en verde) y el uso de rafias biodegradables.
- La agricultura de secano puede desarrollar un papel muy importante para avanzar hacia unas prácticas más sostenibles que favorece una agricultura baja en carbono. Este tipo de agricultura se caracteriza por pérdida de suelo como consecuencia de la erosión, así como una reducida materia orgánica en los mismos acompañada de falta de biodiversidad.
- La contaminación difusa de aguas superficiales y subterráneas derivada de la actuación agraria es un aspecto a tener en cuenta según los Planificación Hidrológica de Cuenca. Es por ello que se tendrán en cuenta fomentar los modelos de agricultura más sostenibles como la producción integrada así como actuaciones específicas en cuencas de embalses y el entorno de zonas RAMSAR y otros.
- La mejora de los suelos tiene una especificidad en determinados sistemas agrarios andaluces, singulares y de alto valor natural, por lo que se proponen operaciones concretas dirigidas al castaño, la uva pasa y la dehesa, donde hay que arbitrar mecanismos para que determinadas prácticas sirvan como demostración de buenos hábitos y condiciones y condiciones de evitar la erosión, el sobrepastoreo y el subpastoreo.
- En esta línea, se profundiza en la gestión de cubiertas espontáneas en cultivos leñosos (permanentes) y olivar en producción ecológica, al objeto de propiciar la autorregulación de estos agrosistemas, de forma combinada con el desarrollo propio de este sistema productivo. Es importante resaltar que dentro de las bondades de los agrosistemas ecológicos se han identificado ciertos aspectos que se pueden reforzar en la gestión del suelo en aquellas zonas con mayor fragilidad del mismo, debida principalmente a una orografía difícil; es por ello por lo que se identifica la agricultura en zonas de montaña como un áreas en las que se

son recomendables prácticas adicionales que mejoren el efecto la orientación ecológica desarrollada en algunas explotaciones y optimicen el equilibrio de ecológico de este tipo de agricultura.

**Objetivos temáticos relacionados con la medida:**

- 04. Favorecer la transición a una economía baja en carbono en todos los sectores.
- 05. Promover la adaptación al cambio climático y la prevención y gestión de riesgos.
- 06. Conservar y proteger el medio ambiente y promover la eficiencia en el uso de los recursos.

**Necesidades, Prioridades y Focus área de desarrollo rural con los que se relaciona la medida:**

NECESIDAD 6. Mejorar la gestión de recursos y residuos, avanzando hacia sectores agrarios y silvícolas bajos en carbono, más competitividad y sostenibilidad.

NECESIDAD 11. Fomento de prácticas agrícolas y ganaderas para la mitigación y/o adaptación al CC y conservación de la biodiversidad.

NECESIDAD 13. Mejorar la gestión y conservación de suelos y de su cubierta vegetal.

NECESIDAD 18. Fomento de estrategias que mejoren la gestión y/o calidad del agua.

PRIORIDAD 4. Restaurar, preservar y mejorar los ecosistemas relacionados con la agricultura y la silvicultura, haciendo especial hincapié en:

FOCUS AREA 4.A. Restaurar, preservar y mejorar la biodiversidad (incluido en las zonas Natura 2000 y en las zonas con limitaciones naturales u otras limitaciones específicas), los sistemas agrarios de alto valor natural, así como el estado de los paisajes europeos.

FOCUS AREA 4.B. Mejorar la gestión del agua, incluyendo la gestión de los fertilizantes y los plaguicidas.

FOCUS AREA 4.C. Prevenir la erosión de los suelos y mejorar la gestión de los mismos.

PRIORIDAD 5. Promover la eficiencia de los recursos y fomentar el paso a una economía baja en carbono y capaz de adaptarse al cambio climático en los sectores agrario, alimentario y forestal, haciendo especial hincapié en:

FOCUS ÁREA 5.C. Facilitar el suministro y el uso de fuentes renovables de energía, subproductos, desechos y residuos y demás materia prima no alimentaria para impulsar el desarrollo de la bioeconomía.

FOCUS ÁREA 5.D. Reducir las emisiones de gases de efecto invernadero y amoníaco procedentes de la agricultura.

FOCUS ÁREA 5.E. Fomentar la conservación y captura de carbono en los sectores agrícola y forestal.

**Objetivos transversales a los que contribuye:**

- Innovación.
- Medio ambiente.
- Mitigación del cambio climático y adaptación.

Esta medida está planteada con el objetivo específico de que las actividades agrarias generen aportaciones positivas al medio ambiente y al clima favoreciendo la biodiversidad, actuando frente a la desertización, mejorando la calidad del agua, etc., por lo que su contribución a ambos aspectos (medio ambiente y clima) es obvia y directa.

En cualquier caso es importante destacar la orientación hacia la mitigación frente al cambio climático de buena parte de las prácticas propuestas que contribuyen a aumentar el efecto sumidero del suelo mediante el establecimiento; es el caso de la cubiertas vegetales, la incorporación de los restos de cosechas al suelo y las

enmiendas naturales al suelo, el mantenimiento de barbechos, la incorporación de restos de poda al suelo el uso de rafias biodegradables, compost y abonado en verde con restos de origen vegetal, etc.; Es por ello destacable que el conjunto de actuaciones tienen incidencia directa o indirecta sobre las distintas áreas definidas el Programa Andaluz de Acción por el Clima (Acuerdo de Consejo de Gobierno de 3 de agosto de 2010): agua, energía, suelo y biodiversidad.

En el conjunto de las doce operaciones de la submedida 10.1 se incorporan compromisos que en todos los casos prevén atender a los objetivos transversales. En este sentido se establecen ciertos criterios comunes a la mayor parte de las operaciones:

- Las explotaciones en zonas de Red Natura 2000 serán prioritarias en todas las operaciones, considerándose en su caso como criterio de elegibilidad o admisibilidad (operaciones de cultivos leñosos) o como de selección.
- La producción integrada<sup>4</sup> se introduce como actuación básica para la mayoría de las operaciones. Además este sistema de cultivo es coherente con las prácticas que se fomentan en el ámbito de la Red Natura 2000.
- Igualmente se incorporan como criterios de elegibilidad de operaciones las explotaciones más sensibles en materia de contaminación difusa y erosión, como son cuencas de embalses y las pendientes superiores al 8%.
- En algunas operaciones se ha tenido en cuenta como prioridad estar ubicado en zonas vulnerables a la contaminación por nitratos, así como estar en un entorno de zonas RAMSAR.

Adicionalmente, para acometer esta submedida se plantean distintos tipos de actuaciones con objetivos específicos, como la conservación de aves y de espacios multifuncionales como la dehesa o los castaños y la uva pasa, así como el mantenimiento de cubiertas espontáneas en cultivos leñosos (permanentes) y olivar en agrosistemas ecológicos ubicados en agricultura de montaña.

Igualmente, la contribución de las operaciones programadas a la innovación es significativa. Hay que tener en cuenta que se han planteado compromisos innovadores como el establecimiento de márgenes multifuncionales en la operación destinada a sistemas sostenibles de cultivos herbáceos de secano. Igualmente en la operación de hortícolas intensivos y flor cortada se incluyen técnicas innovadoras en los márgenes como reservorio de fauna, fruto de una investigación apropiada y con prácticas sencillas pero con carácter innovador, así como el fomento del uso de la rafia biodegradable, que es un producto fruto de la I+D aplicada más reciente.

Además se pretende reforzar el efecto demostración y el efecto multiplicador de las prácticas comprometidas. En este sentido, en la mayoría de las operaciones de la submedida 10.1 se va a tener en cuenta en los costes de transacción la participación de los beneficiarios en jornadas de formación, sí como la participación en un sistema de verificación interna o autocontrol.

Dado el carácter innovador de algunas operaciones y compromisos, se considera necesario la puesta en marcha de acciones de formación<sup>5</sup>, que será obligatorio para los beneficiarios en las operaciones en la que se establece como criterio la participación en agrupaciones de producción integrada.

Estas acciones de formación tienen como objetivo mejorar el conocimiento ambiental de las prácticas

---

<sup>4</sup> El CESCE realizó en el año 2014 un dictamen sobre la producción integrada en la UE que avala los beneficios para la mitigación del cambio climático, medio ambiente y que incorpora técnicas innovadoras.

<sup>5</sup> En ningún caso esta formación específica y dirigida a los beneficiarios de las medidas agroambientales supondrá duplicidad respecto a la medida 1, dado que este formato y tipo de actuación sólo se desarrollará en la medida 10.

comprometidas, así como el mejor cumplimiento de los objetivos ambientales de las mismas. A esta formación se unirá la obligación de participación en un sistema de autocontrol<sup>6</sup> de los compromisos agroambientales que tienen como objetivo tener un sistema más garantista sobre el cumplimiento de los objetivos, de forma que el propio beneficiario participe de un sistema de autocontrol que demuestre a la sociedad que está cumpliendo con dichos compromisos. Es importante destacar que este sistema de autocontrol en ningún caso viene a sustituir a los que se desarrollan en el ámbito de la gestión de ayudas agroambientales por parte de la Administración. Si bien en el marco 2007-2013 no se implantaron estos mecanismos de formación y autocontrol, entendemos que representan elementos que van a mejorar los resultados de la medida; por otro lado en esta primera experiencia se aplica a las operaciones que tienen como condición de admisibilidad pertenecer a una agrupación de producción integrada como instrumento pionero que facilita técnica y medioambientalmente el desarrollo de estos nuevos compromisos.

En relación con la contribución a la mitigación frente al cambio climático, se adoptan medidas con una especial incidencia en reducir las emisiones de fuentes agrarias, en alentar una economía circular (10.1.9), así como la conservación y captura de carbono; sobre este último aspecto es destacable el efecto de las operaciones 10.1.4, 10.1.5, 10.1.6, 10.1.7 y 10.1.10, donde las acciones sobre el suelo bien realizando enmiendas orgánicas, incorporando restos de cosecha y poda, o desarrollando una cobertura del suelo en los cultivos permanentes están orientadas a reforzar el papel de los suelos como sumideros de carbono, partiendo de un enfoque integral que atienda al principal problema medioambiental de Andalucía, que es la erosión y pérdida de suelo.

La submedida 10.2 amplía sustancialmente su alcance con respecto al periodo 2007-13, siendo muy innovador el enfoque planteado para la conservación de recursos fitogenéticos, fruto de la reflexión realizada en el Libro Blanco que la Consejería competente en materia de agricultura realizó en 2011.

La experiencia en la gestión de la medida en el periodo 2007-13 pone de manifiesto la necesidad de mantener la ayuda en el nuevo marco en cuanto a los recursos genéticos en ganadería y ampliar a la conservación de los recursos genéticos en agricultura. Dentro de las líneas de ayudas de esta Medida 10, se diferencian dos submedidas, siendo la 10.1 la que potencian actuaciones que luchan contra la erosión, escorrentías, pérdida de la biodiversidad, racionalización del uso de inputs en los cultivos, prácticas ligadas a la mejora de estructuras del suelo, mejora de suelos en sistemas singulares andaluces, entre otras actuaciones. Es importante destacar que en este nuevo PDR se atiende desde el punto de vista ambiental nuevos sistemas agrarios como los sistemas de cultivos extensivos en secano o sistemas de cultivos leñosos, así como una actuación específica para la protección de aves en zonas zepas, humedales y zonas ramsar. También como novedad se promocionan reservorios de biodiversidad en el entorno de la agricultura intensiva.

En este periodo de programación los criterios de selección tienen como prioridad potenciar estas actuaciones en zonas con intereses medioambientales.

El **esquema de programación** para esta medida sería el que sigue:

### **1. Submedida 10.1. Pagos por compromisos agrarios y ambientales.**

---

<sup>6</sup> Sistema de Autocontrol, a lo largo del desarrollo de las operaciones de la medida 10 también se utiliza la terminología de “sistema de seguimiento y verificación” para referirnos a esta exigencia de autocontrol. La razón de ello es que el asesoramiento y verificación son distintas fases del objetivo final que es el autocontrol. En cualquier caso se aclara que este autocontrol con fases de asesoramiento y verificación en ningún caso supondrá una duplicidad con la medida 2, dado que se trata de un sistema específico sólo para los compromisos agroambientales, aspecto no cubierto por la medida 2. Dentro del anexo 2 costes de transacción, incluido en el Anexo 8.2 M10 *Justificación de la desgresividad, costes de transacción y diferencias de primas entre leñosos y olivar en función de la pendiente*, se especifican los elementos que se han tenido en cuenta para en el cálculo de los costes: rellenar los registros de los compromisos agroambientales, visita de campo del técnico y verificación de compromisos por entidad reconocida para ello. Se podrá dar cumplimiento de los compromisos mediante la verificación efectuada por la entidad de certificación en producción integrada reconocida para tal fin; así mismo, tendrá validez como sistema de autocontrol el realizado a través de los servicios técnicos de las agrupaciones de producción integrada, respecto a los compromisos agroambientales, una vez verificado por la citada entidad de certificación.

**10.1.1.** Tipo de operación: “Apicultura para la conservación de la biodiversidad”. Esta operación se programa bajo el focus area 4.A.

**10.1.2.** Tipo de operación: “Mantenimiento de razas autóctonas puras en peligro de extinción”. Esta operación se programa bajo el focus area 4.A.

**10.1.3.** Tipo de operación: “Conservación y mejora de pastos en sistemas de dehesas”. Esta operación se programa bajo el focus area 4.A (también afectando de forma adicional a 4.C).

**10.1.4.** Tipo de operación: “Sistemas sostenibles de cultivos herbáceos de secano”. Esta operación se programa bajo el focus area 4.C (afectando de forma adicional a 4.A, 4.B, 5.D y 5.E).

**10.1.5.** Tipo de operación: “Sistemas sostenibles de cultivos agroindustriales”. Esta operación se programa bajo el focus area 4.C (afectando de forma adicional a 4.A, 4.B, 5.D y 5.E).

**10.1.6.** Tipo de operación: “Sistemas sostenibles de cultivos leñosos (permanentes)”. Esta operación se programa bajo el focus area 4.C (afectando de forma adicional a 4.B, 5.D y 5.E).

**10.1.7.** Tipo de operación: “Sistemas sostenibles de olivar”. Esta operación se programa bajo el focus area 4.C (afectando de forma adicional a 4.B, 5.D y 5.E).

**10.1.8.** Tipo de operación: “Sistemas agrarios de especial interés para las poblaciones de aves esteparias y aves de los arrozales andaluces”. Esta operación se programa bajo el focus area 4.A (afectando de forma adicional a 4.B y 4.C).

**10.1.9.** Tipo de operación: “Sistemas sostenibles de cultivos hortícolas intensivos y flor cortada en invernadero”. Esta operación se programa bajo el focus area 4.A (afectando de forma adicional a 5.C).

**10.1.10.** Tipo de operación: “Mantenimiento de sistemas sostenibles de castaño y uva pasa”. Esta operación se programa bajo el focus área 4.C (afectando de forma adicional a 4.A, 4.B, 5.D y 5.E).

**10.1.11.** Tipo de operación: “Agricultura de montaña con orientación ecológica en cultivos leñosos (permanentes)”. Esta operación se programa bajo el focus area 4.C (afectando de forma adicional a 4.A y 4.B).

**10.1.12.** Tipo de operación: “Agricultura de montaña con orientación ecológica en olivar”. Esta operación se programa bajo el focus area 4.C (afectando de forma adicional a 4.A y 4.B).

**10.1.13.** Tipo de operación: “Mantenimiento de sistemas tradicionales de ganadería extensiva de Andalucía en rumiantes”. Esta operación se programa bajo el focus área 4.A (afectando de forma adicional al 4.C).

**10.1.14.** Tipo de operación: “Enmienda caliza del suelo para prevención y control de la podredumbre radical en formaciones adhesionadas”. Esta operación se programa bajo el focus área 4.A (afectando de forma adicional al 4.C y 5.E).

## **2. Submedida 10.2. Conservación de recursos genéticos en agricultura.**

**10.2.1.** Tipo de operación: Conservación de recursos genéticos en agricultura y ganadería. Esta operación se programa bajo el focus área 4.A.

Será de aplicación lo dispuesto en el Artículo 48 del Reglamento (UE) nº 1305/2013:

### **Cláusula de revisión:**

Se aplicará una cláusula de revisión a las operaciones a fin de garantizar su adaptación en caso de que se modifiquen las normas obligatorias, requisitos u obligaciones aplicables contemplados en dichos artículos con respecto a los cuales los compromisos deben ser más estrictos. La cláusula de revisión cubrirá también las

adaptaciones necesarias para evitar la doble financiación de las prácticas contempladas en el artículo 43 del Reglamento (UE) nº 1307/2013 en caso de modificaciones de dichas prácticas.

Las operaciones emprendidas que superen el período de programación en curso contendrán una cláusula de revisión que haga posible su adaptación al marco jurídico del siguiente período de programación.

En caso de que tal adaptación no sea aceptada por el beneficiario, el compromiso se dará por finalizado, sin que se exija reembolso alguno por el período durante el cual el compromiso fuera efectivo.

#### **Adaptación de compromisos:**

Se podrá autorizar la adaptación de los compromisos durante el período en que estén vigentes, conforme el artículo 14 del Reglamento Delegado (UE) nº 807/2014, a condición de que la adaptación esté debidamente justificada, teniendo en cuenta la consecución de los objetivos del compromiso agroambiental. Igualmente se podrá autorizar la conversión de un compromiso en otro durante su período de ejecución conforme al artículo 14 del Reglamento Delegado (UE) nº 807/2014.

Transferencia de compromisos. De conformidad con el artículo 47.2 del Reglamento (UE) nº 1305/2013 y del artículo 4 del Reglamento delegado (UE) nº 640/2014, si durante el período de compromisos la persona beneficiaria transfiere total o parcialmente la explotación a un tercero, éste podrá asumir los compromisos adquiridos, subrogándose en la condición de persona beneficiaria durante la parte restante de dicho período, o caducar, sin que se exija reembolso alguno por el período durante el cual el compromiso fuera efectivo.

#### **Degresividad:**

Se aplicará la degresividad de las ayudas de acuerdo a la justificación del Anexo 1 “Capítulo 8.2 Medida 10” y se describe en cada una de las operaciones.

#### **Reducción de superficie comprometida:**

La superficie acogida a las distintas operaciones se podrá reducir a lo largo del período de compromisos un máximo del 20%, considerándose cambio poco significativo. A estos efectos en el caso de la apicultura cada colmena se asimilará a una superficie de 2 ha.

**Criterios de selección:** los criterios de selección de operaciones deberán garantizar un trato equitativo a los solicitantes, un uso satisfactorio de los recursos financieros y la orientación de las operaciones hacia las prioridades de desarrollo rural de la Unión. Los principios de selección se elaborarán y aplicarán atendiendo al principio de proporcionalidad en relación con el tamaño de la operación.

---



### 8.2.9.3. Alcance, nivel de ayuda, beneficiarios admisibles y, cuando proceda, metodología para el cálculo del importe o del porcentaje de ayuda, desglosados por submedidas y/o tipo de operación, cuando sea necesario. Para cada tipo de operación, especificación de los costes subvencionables, condiciones de admisibilidad, importes y porcentajes de ayuda aplicables y principios que rijan la fijación de los criterios de selección

#### 8.2.9.3.1. Apicultura para la conservación de la biodiversidad (10.1.1)

##### Submedida:

- **10.1. Pago para compromisos agroambientales y climáticos**

##### 8.2.9.3.1.1. Descripción del tipo de operación

###### Texto del marco nacional aplicable

###### Información adicional para el texto aplicable del marco nacional:

No cabe duda que la abeja es el polinizador más eficiente y versátil que existe (Crane, 1990), y que la función de estos insectos como agentes polinizadores de plantas silvestres tiene una especial relevancia en la conservación y mantenimiento de la mayor parte de ecosistemas (Buchamn y Nabhan, 1996), especialmente en aquellos con presencia de especies amenazadas, dado que la actividad de las abejas contribuye a la producción de semillas, además de su importancia en la producción de frutos silvestres como base de alimentación de nuestras especies animales presentes en los distintos ecosistemas así como su aprovechamiento por parte del hombre. Del mismo modo, la apicultura, de forma indirecta, frena los efectos negativos que genera la erosión mediante el mantenimiento y expansión de cubierta vegetal, setos y arboledas. De hecho la importancia de la acción polinizadora de las abejas en los espacios naturales ha sido ampliamente documentada en la Unión Europea (Allen-Wardell, G., 1998; y 21 autores más) gracias a un estudio publicado por la International Bee Research Association (IBRA) como uno de los organismos de investigación apícola más prestigiosos a nivel mundial.

La actividad de las abejas es considerada como uno de principales servicios de los ecosistemas o ecoservicios. Así lo pone de manifiesto la “Evaluación de los ecosistemas del Milenio de Andalucía, 2012” ([http://www.cma.junta-andalucia.es/medioambiente/portal\\_web/web/temas\\_ambientales/biodiversidad/capital\\_natural/resultados/ecosistemas\\_milenio\\_andalucia.pdf](http://www.cma.junta-andalucia.es/medioambiente/portal_web/web/temas_ambientales/biodiversidad/capital_natural/resultados/ecosistemas_milenio_andalucia.pdf)) que subraya la contribución de las colmenas en su vertiente de aportar servicios de abastecimiento y regulación a los agroecosistemas a través de la polinización. Sin embargo, en la evaluación de la tendencia de este servicio en Andalucía se evidencia una tendencia negativa en todos los tipos de ecosistemas ante las diversas amenazas que afectan a las poblaciones de abejas.

Las amenazas sobre los polinizadores naturales (Potts et al, 2010) son materia de preocupación para la Comisión Europea, que ha establecido una serie de medidas para revertir la situación ([http://ec.europa.eu/food/animals/live\\_animals/bees/health/index\\_en.htm](http://ec.europa.eu/food/animals/live_animals/bees/health/index_en.htm)), entre las cuales se encuentra animar a los estados miembros a que incluyan en sus programas de desarrollo rural actuaciones en favor de las abejas.

La apicultura, por consiguiente, y como reconoce el Real Decreto 209/2002, por el que se establecen normas de ordenación de las explotaciones apícolas, es una actividad que va más allá de su repercusión económica en el sector de la producción de la miel por su importancia fundamental para el desarrollo rural, el equilibrio ecológico y constituir la base para la conservación y la diversidad de las plantas que dependen de la polinización, lo que contribuye a elevar la productividad de gran parte de los cultivos. Es una actividad, además, en la que la trashumancia desempeña un papel esencial para el mejor aprovechamiento de las distintas floraciones silvestres y cultivadas.

Los montes de la Comunidad Autónoma de Andalucía constituyen, por su riqueza y diversidad florística, zonas de tradicional asentamiento de colmenares, que contribuyen a garantizar la conservación de su diversidad, así como al desarrollo socioeconómico del medio rural.

Andalucía cuenta con una flora vascular silvestre compuesta por más de 4.000 taxones diferentes (Alcalá Ariza, 1987; Valdés-Catrillón et al, 1987; Castroviejo et al, 1996; y Blanca et al, 2011), muchos de los cuales tienen una distribución exclusiva de nuestra comunidad autónoma. Esta riqueza en la flora andaluza es consecuencia de las particularidades climáticas, microclimáticas, edafológicas y biogeográficas propias de nuestra región como área de influencia atlántica a pesar de ubicarse en el Mediterráneo, lo que explica la gran riqueza florística del territorio andaluz y su singularidad a nivel Europeo y mundial, tanto por su rareza como por su diversidad, con un elevado número de taxones endémicos. Así las cosas, la acción positiva de las abejas sobre el mantenimiento de la flora silvestre en el ecosistema mediterráneo ha quedado claramente demostrada por Corbet et al. (1991), indicando que muchas de las especies amenazadas que figuran en el Libro Rojo de la Flora Silvestre Amenazada de Andalucía (Blanca et al, 1999) necesitan de la polinización vía abeja para garantizar su supervivencia.

Debido a la distribución por toda la geografía andaluza de flora silvestre vulnerable o en peligro de extinción cuya polinización depende de la actividad exclusiva de las abejas, o de insectos polinizadores entre los que están incluidas las abejas, se considera como superficie de acogida toda superficie con vegetación natural de Andalucía, excluyendo los cultivos agrícolas. Esta superficie podrá ser identificada mediante referencias SIGPAC como FO, PA, PR y PS, u otros usos siempre y cuando el colmenar quede a una distancia inferior a 500 metros de un recinto de usos SIGPAC de los referidos anteriormente, siempre que en el caso de zonas con cultivo agrícolas éstas no estén en floración o en el caso de cultivos permanentes sean especies principalmente de polinización anemófila o que no exista cultivo agrícola. Esta distancia se justifica ante las dificultades técnicas de acceso y/o asentamiento de colmenares en muchas zonas de acogida

Dentro de estas zonas se consideran asentamientos estratégicos para el fomento de la biodiversidad los que se realicen en los espacios de Red Natura y superficies de formaciones adhesionadas. Esta situación condiciona la necesidad de asegurar la permanencia de una proporción de las colmenas durante todo el año en estos espacios con el fin de garantizar la polinización de las especies existentes en los distintos periodos de floración.

Esta labor se hace aún más patente en los sistemas de explotación apícola de trashumancia, ya que las colmenas se van desplazando por distintas localizaciones geográficas siguiendo las floraciones de las diferentes comunidades vegetales, con lo cual se amplía mucho el efecto de la labor polinizadora. Sin duda alguna, esta labor puede considerarse un beneficio público no remunerado. Además, ha de señalarse que aumentar la dispersión de los colmenares aumenta el beneficio ambiental, pero concentrarlos (por la circunstancia de que un apicultor se aproxime en exceso) no genera un buen alcance de la mejora.

Igualmente se ha tenido en cuenta en el diseño de la operación las recomendaciones realizadas en el Informe del Tribunal de Cuentas de 2010 sobre apicultura en el PDR de Andalucía 2007-2013.

El objetivo fundamental de esta operación es el mantenimiento de la apicultura para la conservación de la biodiversidad en Andalucía, por sus repercusiones beneficiosas sobre el mantenimiento del equilibrio de nuestros ecosistemas, permitiendo:

Fomentar una forma de utilización de la tierra compatible con la protección y mejora del medio ambiente, del paisaje y de sus características naturales y de la diversidad genética.

Mantener los ecoservicios aportados por la apicultura en los ecosistemas forestales y agrarios.

Mantenimiento del paisaje, por ser esta actividad favorecedora de la conservación de la flora silvestre, muy en especial del estrato arbustivo, uno de los elementos claves del paisaje.

Los compromisos agroambientales de esta operación son:

- Mantener colmenares no superiores a 80 colmenas con al menos una distancia de 1 kilómetro con otros colmenares del mismo apicultor.

- Disponer de un mínimo de 150 colmenas ubicadas en el territorio de la Comunidad Autónoma de Andalucía.
- Mantener las colmenas de la explotación en zona de acogida, permitiéndose que hasta un 80% de las mismas se puedan mantener durante seis meses en zonas agrícolas. Se considera superficie de acogida, toda la superficie con vegetación natural de Andalucía, excluyendo los cultivos agrícolas, identificándose dicha superficie en SIGPAC con uso FO, PA, PR y PS, u otros usos siempre y cuando el colmenar quede a una distancia inferior a 500 metros de un recinto de usos SIGPAC de los referidos anteriormente, siempre que en el caso de zonas con cultivo agrícolas éstas no estén en floración o en el caso de cultivos permanentes sean especies principalmente de polinización anemófila o que no exista cultivo agrícola
- Obligación de identificar con coordenadas UTM el asentamiento de cada colmenar (incluyendo número de colmenas por colmenar) a fecha del último día de cada trimestre de los años de compromiso e incorporar dicha información a la base de datos del Sistema Integrado de Gestión de la Ganadería de Andalucía (SIGGAN), preferentemente a través del Punto de Información y Gestión al Ganadero (PIGAN) o comunicación oficial a la Administración.

Esta operación se programa bajo el focus área 4.A.

#### 8.2.9.3.1.2. Tipo de ayuda

##### **Texto del marco nacional aplicable**

##### **Información adicional para el texto aplicable del marco nacional:**

Ayuda anual que compensa a los beneficiarios por la totalidad del lucro cesante y los costes adicionales.

Se trata de un tipo de ayuda según el artículo 67.1 apartado b) del Reglamento (UE) nº 1303/2013, de baremos estándar de costes unitarios.

El período de compromiso de la ayuda será de 5 años. No obstante, para nuevos contratos realizados en el periodo transitorio de los años 2021-2022 el compromiso será de 2 años. Tras este período podrá haber prórrogas anuales para alcanzar o mantener los beneficios medioambientales previstos, previa justificación de la necesidad, en cuyo caso se realizará una revisión de los compromisos.

Se aplicará degresividad según la superficie elegible de la explotación (información a nivel de medida; véase el apartado “Otras observaciones importantes pertinentes para comprender y aplicar la medida”).

#### 8.2.9.3.1.3. Enlaces a otra legislación

##### **Texto del marco nacional aplicable**

##### **Información adicional para el texto aplicable del marco nacional:**

Reglamento (UE) nº 1306/2013, Art.94 y anexo II.

Reglamento (UE) nº 1307/2013, Art. 4 (c) (1) (actividad mínima, el mantenimiento de la superficie agrícola).

Directiva 91/676/CEE relativa a la protección de las aguas contra la contaminación producida por nitratos procedentes de fuentes agrarias, y Directiva 2009/128/CE por la que se establece un marco de actuación comunitario para conseguir un uso sostenible de los plaguicidas, en relación a los requerimientos mínimos relevantes para el uso de fertilizantes y productos de protección de las plantas.

Real Decreto 1201/2002, de 20 de noviembre, por el que se regula la producción integrada de productos agrícolas (modificado por el Real Decreto 108/2010, de 5 de febrero) y Decreto 245/2003, de 2 de septiembre, por el que se regula la producción integrada y su indicación en productos agrarios y sus transformados (modificado por el Decreto 7/2008, de 15 de enero).

Directiva 92/43/CE del Parlamento Europeo y del Consejo, de 21 de mayo de 1992, relativa a la conservación de los hábitats naturales y de la fauna y flora silvestres.

Directiva 2009/147/CE del Parlamento Europeo y del Consejo, de 30 de noviembre de 2009, relativa a la conservación de las aves silvestres.

Ley 42/2007, de 13 de diciembre, del Patrimonio Natural y de la Biodiversidad.

Instrumento de 18 de marzo de 1982 de adhesión de España al Convenio relativo a Humedales de importancia internacional, especialmente como hábitat de aves acuáticas, hecho en Ramsar el 2 de febrero de 1971.

Orden de 26 de febrero de 2004, por la que se establecen las normas de ordenación de las explotaciones apícolas en la Comunidad Autónoma de Andalucía.

Real Decreto 479/2004 por el que se establece y regula el Registro general de explotaciones ganaderas.

Decreto 14/2006 por el que se crea y regula el Registro de Explotaciones Ganaderas de Andalucía.

Decreto 247/2001 por el que se aprueba el Reglamento de Prevención y Lucha contra los Incendios Forestales.

Real Decreto 209/2002, de 22 de febrero, por el que se establecen normas de ordenación de las explotaciones apícolas, el cual fue modificado mediante el Real Decreto 608/2006, de 19 de mayo, por el que se establece y regula un Programa nacional de lucha y control de las enfermedades de las abejas de la miel.

Real Decreto 1078/2014, de 19 de diciembre, por el que se establecen las normas de la condicionalidad que deben cumplir los beneficiarios que reciban pagos directos, determinadas primas anuales de desarrollo rural, o pagos en virtud de determinados programas de apoyo al sector vitivinícola.

Real Decreto 1075/2014, de 19 de diciembre, sobre la aplicación a partir de 2015 de los pagos directos a la agricultura y a la ganadería y otros regímenes de ayuda, así como sobre la gestión y control de los pagos directos y de los pagos al desarrollo rural.

#### 8.2.9.3.1.4. Beneficiarios

##### **Texto del marco nacional aplicable**

##### **Información adicional para el texto aplicable del marco nacional:**

Los beneficiarios de esta operación deberán ser titulares de la explotación apícola inscritos en el Registro General de Explotaciones Ganaderas.

#### 8.2.9.3.1.5. Costes subvencionables

##### **Texto del marco nacional aplicable**

##### **Información adicional para el texto aplicable del marco nacional:**

Los costes elegibles de esta operación corresponden al cumplimiento de los compromisos asociados a la misma, específicamente:

Coste de producción derivado del aumento del número de desplazamientos necesarios para el control y seguimiento de los colmenares.

#### 8.2.9.3.1.6. Condiciones de admisibilidad

##### **Texto del marco nacional aplicable**

##### **Información adicional para el texto aplicable del marco nacional:**

Las condiciones de admisibilidad aplicables a la operación son:

Explotaciones apícolas inscritas en el Sistema Integrado de Gestión de Explotaciones Ganaderas (SIGGAN) de Andalucía.

#### 8.2.9.3.1.7. Principios relativos al establecimiento de criterios de selección

##### **Texto del marco nacional aplicable**

##### **Información adicional para el texto aplicable del marco nacional:**

Los criterios de selección específicos para esta operación:

- Asentamiento en Red Natura 2000.
- Asentamientos en superficie adhesionada.
- Operadores ecológicos inscritos en el SIPEA (Sistema de Información sobre la producción Ecológica en Andalucía) a través de un organismo de control autorizado.
- Mayor número de colmenas<sup>7</sup>.
- Otros de índole ambiental.

#### 8.2.9.3.1.8. Importes (aplicables) y porcentajes de ayuda

##### **Texto del marco nacional aplicable**

##### **Información adicional para el texto aplicable del marco nacional:**

El importe asciende a 19,01 euros/ colmena y año.

Se aplicará degresividad según los términos expuestos en el apartado 8.2.10.6. Para mayor detalle sobre la aplicación de la degresividad ver Anexo “Capítulo 8.2 Medida 10”.

#### 8.2.9.3.1.9. Verificabilidad y controlabilidad de las medidas o los tipos de operaciones

##### **8.2.9.3.1.9.1. Riesgo(s) en la aplicación de las medidas**

##### **Texto del marco nacional aplicable**

##### **Información adicional para el texto aplicable del marco nacional:**

Información a nivel de medida.

##### **8.2.9.3.1.9.2. Acciones de mitigación**

##### **Texto del marco nacional aplicable**

##### **Información adicional para el texto aplicable del marco nacional:**

Información a nivel de medida.

##### **8.2.9.3.1.9.3. Evaluación global de la medida**

Información a nivel de medida.

---

<sup>7</sup> Mayor número de colmenas. Este criterio de selección se establece por la coherencia con una de las prácticas de la medida que es dividir los asentamientos en unidades más pequeñas (80 colmenas) aumentando de esa manera la superficie de pecoreo y por tanto el efecto sobre la mejora de la biodiversidad.

#### **8.2.9.3.1.9.4. Compromisos agroambientales y climáticos**

8.2.9.3.1.9.4.1. Colmenares no superiores a 80 colmenas con al menos una distancia 1km con otros colmenares del mismo apicultor

##### **8.2.9.3.1.9.4.1.1. Métodos de verificación de los compromisos**

**Texto del marco nacional aplicable**

**Información adicional para el texto aplicable del marco nacional:**

Control de campo.

8.2.9.3.1.9.4.2. Disponer de un mínimo de 150 colmenas ubicadas en el territorio de la Comunidad Autónoma de Andalucía

##### **8.2.9.3.1.9.4.2.1. Métodos de verificación de los compromisos**

**Texto del marco nacional aplicable**

**Información adicional para el texto aplicable del marco nacional:**

Cruce con SIGGAN y control de campo.

8.2.9.3.1.9.4.3. Mantener las colmenas de la explotación en las zonas de acogida

##### **8.2.9.3.1.9.4.3.1. Métodos de verificación de los compromisos**

**Texto del marco nacional aplicable**

**Información adicional para el texto aplicable del marco nacional:**

Control administrativo, declaración del productor, control de campo.

8.2.9.3.1.9.4.4. Obligación de identificar con coordenadas UTM el asentamiento de cada colmenar

##### **8.2.9.3.1.9.4.4.1. Métodos de verificación de los compromisos**

Control documental del libro de registro de explotación, declaración del productor y correspondencia en base de datos.

#### **8.2.9.3.1.10. Información específica de la operación**

**Identificación y definición de los elementos de referencia pertinentes; aquí se incluyen las normas obligatorias correspondientes establecidas de conformidad con el título VI, capítulo I, del Reglamento (UE) nº 1306/2013 del Parlamento Europeo y del Consejo, los criterios y actividades mínimas pertinentes establecidos de conformidad con el artículo 4, apartado 1, letra c), incisos ii) y iii), del Reglamento (UE) nº 1307/2013 del Parlamento Europeo y del Consejo, los requisitos mínimos pertinentes relativos a la utilización de abonos y productos fitosanitarios, así como otros requisitos obligatorios pertinentes establecidos en el Derecho nacional**

Texto del marco nacional aplicable

Información adicional para el texto aplicable del marco nacional:

Información que se concreta a nivel de compromiso en el apartado "Compromisos agroambientales y climáticos"

**Los requisitos mínimos aplicables a los abonos deben incluir, en particular, los códigos de buenas prácticas introducidos en aplicación de la Directiva 91/676/CEE en relación con las explotaciones situadas fuera de las zonas vulnerables a los nitratos, y requisitos en materia de contaminación por fósforo; los requisitos mínimos aplicables a los productos fitosanitarios deben incluir, entre otras cosas, los principios generales de la gestión integrada de plagas, introducidos por la Directiva 2009/128/CE del Parlamento Europeo y del**

**Consejo, la obligación de poseer una autorización de uso de tales productos y cumplir obligaciones en materia de formación, así como requisitos sobre almacenamiento seguro, verificación de la maquinaria de aplicación y normas sobre utilización de plaguicidas en las cercanías de masas de agua y otros lugares vulnerables, establecidos en la legislación nacional**

Texto del marco nacional aplicable

Información adicional para el texto aplicable del marco nacional:

No aplica.

**Lista de razas locales en peligro de abandono y de recursos genéticos vegetales amenazados de erosión genética**

Texto del marco nacional aplicable

Información adicional para el texto aplicable del marco nacional:

No aplica.

**Descripción de la metodología y de los parámetros y supuestos agronómicos, incluida la descripción de los requisitos de base contemplados en el artículo 29, apartado 2, del Reglamento (UE) nº 1305/2013, que sean pertinentes para cada tipo particular de compromiso utilizados como punto de referencia para los cálculos que justifiquen los costes adicionales y las pérdidas de ingresos como consecuencia del compromiso contraído y la cuantía de los costes de transacción; en su caso, dicha metodología tendrá en cuenta la ayuda concedida en virtud del Reglamento (UE) nº 1307/2013, incluidos los pagos correspondientes a las prácticas agrarias beneficiosas para el clima y el medio ambiente, a fin de evitar la doble financiación; en su caso, el método de conversión utilizado para otras unidades de conformidad con el artículo 9 del presente Reglamento**

Texto del marco nacional aplicable

Información adicional para el texto aplicable del marco nacional:

Lucro cesante

Existe un lucro cesante derivado del mantenimiento de la explotación apícola en superficies con cubierta vegetal natural no incluidas las zonas cultivos agrícolas (siendo a veces de áreas de floración frágil, frente a las explotaciones apícolas comerciales que realizan una ruta trashumante basada en la concatenación de asentamientos por distintas localizaciones geográficas siguiendo una distribución temporal que permite maximizar el aprovechamiento de la floración en cada una dichas áreas. La cuantificación de la pérdida de productividad del colmenar a favor de la generación de bienes públicos como la mejora de la polinización se calcula como sigue:

Diferencia de productividad del 20% del total de colmenas que asientan durante todo el año en superficies con cubierta vegetal natural no incluidas las zonas cultivos agrícolas.

Diferencia de productividad del 80% del total de colmenas que asientan durante 6 meses al año en superficies de vegetación natural. Ver tabla 1:

**Tabla 1**

VARIABLES E INDICADORES	VALOR
Unidad biológica de gestión	Colmena presente
Número de colmenas medio por explotación (unidades)	374,00
Productividad media por colmena sistemas de producción convencional (kg)	10,83
Tiempo medio permanencia en trashumancia (meses)	6,00
Productividad media por colmena sistema producción para conservación de la biodiversidad (kg)	7,10
Diferencial de producción por lucro cesante/ colmena presente (kg) [Diferencial de producción por lucro cesante/ colmena presente: Productividad media por colmena sistemas de producción convencional – Productividad media por colmena sistema producción para conservación de la biodiversidad]	3,73
Precio promedio miel (€/ kg) Precios percibidos por los agricultores (Comunidades Autónomas y provincias) (Media olímpica periodo 2008-2012)	2,98
Valor económico del diferencial de producción por lucro cesante por colmena (€/ colmena) [Valor económico del diferencial de producción por lucro cesante por colmena = Diferencial de producción por lucro cesante/ colmena presente X Precio promedio miel]	11,12

#### Incremento del coste de producción

##### Coste de desplazamiento

Existe un incremento de coste de producción derivado del aumento del número de desplazamientos necesarios para el control y seguimiento de los colmenares que han sido segregados para incrementar la superficie de pecoreo y polinización donde actúan las abejas, teniendo en cuenta que cada colmenar no supera las 80 colmenas como número máximo de unidades que componen dichos módulos de producción. Ver tabla 2:



**Tabla 2**

VARIABLES e indicadores	Valor
Número medio de colmenares por explotación en sistemas de producción convencional	2,15
Número medio de operaciones de manejo y control en sistemas de producción convencional	88,00
Número medio de kilómetros por desplazamiento para manejo y control en sistemas de producción convencional	9.288
Coste medio operaciones de manejo y control en sistemas de producción convencional	6.071
Número medio de colmenares por explotación en sistemas de producción para la conservación de la biodiversidad	3,75
Número medio de operaciones de manejo y control en sistemas para la conservación de la biodiversidad	118,00
Número medio de kilómetros por desplazamiento para manejo y control en sistemas para la conservación de la biodiversidad	17.100
Coste medio operaciones de manejo y control en sistemas de producción para la conservación de la biodiversidad	9.024
Diferencial o incremento de coste de producción entre sistema convencional y de conservación para la biodiversidad [Nota: Coste medio operaciones de manejo y control en sistemas de producción para la conservación de la biodiversidad - Coste medio operaciones de manejo y control en sistemas de producción convencional]	2.953
Diferencial o incremento de coste de producción entre sistema convencional y de conservación para la biodiversidad [Nota: Coste medio operaciones de manejo y control en sistemas de producción para la conservación de la biodiversidad - Coste medio operaciones de manejo y control en sistemas de producción convencional / Número de colmenas medio por explotación (unidades)]	7,89

Prima total (euros/ colmena y año)

Cuantía total de la prima = Valor económico del diferencial de producción por lucro cesante por colmena + Diferencial o incremento de coste de producción entre sistema convencional y de conservación para la biodiversidad = 11,12 + 7,89 = 19,01 euros/ colmena y año.

Las fuentes son las siguientes:

### Fuentes:

- Alcalá Ariza, F.1987. La vegetación de España. Edit. M. Peinado y S. Rivas Martínez. Universidad de Alcalá Henares. Madrid.
- Allen-Wardell, G. (and 21 others). 1998. The potencial consequences of pollinator declines on the conservation of biodiversity of food crop yields. *Consev. Biol.* 12, 8-17.
- Blanca G., Cabezudo B., Cueto M., Salazar C. & Morales Torres C. (2011). Flora Vascular de Andalucía Oriental. Universidades de Almería, Granada, Jaén y Málaga.
- Blanca, G.; B. Cabezudo; J. E. Hernández-Bermejo; C. M. Herrera; J. Molero Mesa; J. Muñoz y B. Valdés. 1999. Libro Rojo de la Flora Silvestre Amenazada de Andalucía. Tomo I. Especies en peligro de extinción. Consejería de Medio Ambiente. Junta de Andalucía.
- Buchann, S.L and Nabhan, G.P. 1996, *The forgotten pollinators*. Island Press. Shearwater Books, Washington DC.
- CAMOT, 2012. La Evaluación de los Ecosistemas del Milenio en Andalucía. [http://www.cma.junta-andalucia.es/medioambiente/portal\\_web/web/temas\\_ambientales/biodiversidad/capital\\_natural/resultados/ecosistemas\\_milenio\\_andalucia.pdf](http://www.cma.junta-andalucia.es/medioambiente/portal_web/web/temas_ambientales/biodiversidad/capital_natural/resultados/ecosistemas_milenio_andalucia.pdf)
- Castroviejo, S. et al. (Eds) *Flora Iberica* vol. 1, 1986 (LIV + 575 pp) and vol. 2, 1990 (LII + 897 pp.)-Real Jardín Botánico C.S.I.C. Madrid
- Convenio Colectivo del Sector de Faenas Agrícolas, Forestales y Ganaderas, suscrito por la patronal ASAJA (Sevilla) y la Central Sindical CC.OO. (Sindicato Provincial Agroalimentario).
- Corbet, S.; Osborn, J.L. and Williams, I. 1991. Bees and pollination in the European Community. *Bee World* 72(2):47-59. *Bee World* 72(3):99-116. *Bee World* (4):170-180.
- Crane, E. 1990. Managing honeybees for crop pollination. En "Bees and Beekeeping". Heinemann Newnes Ed. Oxford, UK.
- Datos sectoriales y estadística de precios y mercados en Andalucía. Consejería de Agricultura, Pesca y Desarrollo Rural. Junta de Andalucía.
- Datos sectoriales y estadística de precios y mercados. Subdirección General del Estadística. Ministerio de Agricultura, Alimentación y Medio Ambiente.
- Datos técnico-económicos y análisis del sector ganadero en Andalucía. Departamento de Producción Animal. Universidad de Córdoba.
- El Sector de la Miel en cifras. Principales indicadores económicos en 2012. Ministerio de Agricultura, Alimentación y Medio Ambiente.
- Informe del Programa nacional de medidas de ayuda a la apicultura. España 2014-2016. Ministerio de Agricultura, Alimentación y Medio Ambiente.
- Potts, S.G., Biesmeijer, J.C., Kremen, C., Neumann, P., Schweiger, O. & Kunin, W.E. 2010. Global pollinator declines: trends, impacts and drivers. *Trends in ecology &*
- Precios sector de la miel en España. Ministerio de Agricultura, Alimentación y Medio Ambiente.
- Precios semanales agrícolas y ganaderos (2011-2013). <http://www.juntadeandalucia.es/agriculturaypesca/portal/servicios/estadisticas/estadisticas/agarias/precios-y-mercados.html>
- Valdés Castrillón, Benito; Talavera Lozano, Salvador & Fernández-Galiano Fernández, Emilio (eds) (1987). Flora vascular de Andalucía Occidental, 3 volúmenes. Ketres Editora S.A. Barcelona
- Preciso percibidos por los agricultores (Comunidades autónomas y provincias) (Media olímpica periodo 2008-2012).

### 8.2.9.3.1.10.1. Compromisos agroambientales y climáticos

8.2.9.3.1.10.1.1. Colmenares no superiores a 80 colmenas con al menos una distancia 1km con otros colmenares del mismo apicultor

#### 8.2.9.3.1.10.1.1.1. Referencia

#### Buenas condiciones agrarias y medioambientales y/o requisitos legales de gestión pertinentes

Ver tabla "CUADRO LÍNEA BASE + GREENING + PRÁCTICAS HABITUALES".

Notas de la tabla:

N.a.= No aplica.

Se muestran sólo los compromisos que muestran relación con algún elemento de la línea base, greening o prácticas habituales.

Compromiso ambiental	Línea base					Greening Real Decreto 1075/2014	Prácticas habituales en las superficies agrarias
	BCAM Real Decreto 1078/2014 y Orden Andalucía	RLG	Requisitos mínimos fertilizantes y pesticidas	Otra legislación nacional/ regional relevante	Actividad Mínima		
Colmenares no superiores a 80 colmenas con al menos una distancia 1km con otros colmenares del mismo apicultor				Real Decreto 209/2002 Artículo 8 2. Los asentamientos apícolas deberán respetar las distancias mínimas siguientes respecto a: 1. Establecimientos colectivos de carácter público y centros urbanos, núcleos de población: 400 metros. 2. Viviendas rurales habitadas e instalaciones pecuarias: 100 metros. 3. Carreteras nacionales: 200 metros. 4. Carreteras comarcales: 50 metros. 5. Caminos vecinales: 25 metros. 6. Pistas forestales: las colmenas se instalarán en los bordes sin que obstruyan el paso. 3. Para el establecimiento de distancias mínimas entre asentamientos apícolas, no se considerarán los asentamientos de menos de 26 colmenas como referencia para determinar distancias mínimas entre asentamientos. 4. La distancia establecida para carreteras y caminos en el apartado 2 podrá reducirse en un 50 por 100 si el colmenar está en		N.a.	Se cumple la distancia mínima de 500 metros de la Orden de 26 de febrero de 2004, por la que se establecen las normas de ordenación de las explotaciones apícolas en la Comunidad Autónoma de Andalucía.  La operación amplía a 1 km.

CUADRO LINEA BASE +GREENING+PRÁCTICAS HABITULES.Pág1

Compromiso ambiental	Línea base					Greening Real Decreto 1073/2014	Prácticas habituales en las superficies agrarias
	BCAM Real Decreto 1078/2014 y Orden Andalucía	RLG	Requisitos mínimos fertilizantes y pesticidas	Otra legislación nacional/ regional relevante	Actividad Mínima		
				<p>pendiente y a una altura o desnivel superior de dos metros con la horizontal de estas carreteras y caminos.</p> <p>5.Las distancias establecidas en el apartado 2 podrán reducirse, hasta un máximo del 75 por 100, siempre que los colmenares cuenten con una cerca de, al menos, dos metros de altura, en el frente que esté situado hacia la carretera, camino o establecimiento de referencia para determinar la distancia. Esta cerca podrá ser de cualquier material que obligue a las abejas a iniciar el vuelo por encima de los dos metros de altura.</p> <p>Esta excepción no será de aplicación a lo dispuesto para distancias entre asentamientos apícolas.</p> <p>Por tanto, el Real Decreto 209/2002 no limita el número máximo de colmenas por colmenar, y tampoco establece una distancia a respetar entre colmenares.</p> <p>Distancia mínima entre colmenares de 500 metros (artículo 4 de la Orden de 26/02/2004).</p>			

**CUADRO LÍNEA BASE +GREENING+PRÁCTICAS HABITUALES.Pág2**

Compromiso ambiental	Línea base					Greening Real Decreto 1073/2014	Prácticas habituales en las superficies agrarias
	BCAM Real Decreto 1078/2014 y Orden Andalucía	RLG	Requisitos mínimos fertilizantes y pesticidas	Otra legislación nacional/ regional relevante	Actividad Mínima		
Mantener las colmenas de la explotación en las zonas de acogida, permitiéndose que hasta un 80% de las mismas puedan mantener durante 6 meses en zonas agrícolas zonas				El Real Decreto 209/2002, sobre normas de ordenación de las explotaciones apícolas, permite la trashumancia del 100% de las colmenas.		N.a.	No existen normas específicas de establecimiento en determinadas áreas de acogida, por lo que la práctica propuesta va más allá de la práctica habitual. El Real Decreto 209/2002 permite la trashumancia de las colmenas pero en ningún caso establece zonas de acogida, ni requisitos adicionales relacionados con el compromiso.
Obligación de identificar con coordenadas um el asentamiento de cada colmenar (incluyendo número de colmenas por colmenar) a fecha del último día de cada trimestre de los años de compromiso e incorporar dicha información a la base de datos del Sistema Integrado de Gestión de la Ganadería de Andalucía (SIGGAN), preferentemente a través del Punto de Información y Gestión al Ganadero Andaluz (PIGAN)				<p>Real Decreto 209/2002 Artículo 4.1</p> <p>Los titulares de las explotaciones apícolas deberán identificar cada colmena, en sitio visible y de forma legible, con una marca indeleble, en la que constará el código asignado a la explotación a que pertenece.</p> <p>Asimismo, deberá advertirse, en sitio visible y próximo al colmenar, de la presencia de abejas. Esta advertencia no será obligatoria si la finca está cercada y las colmenas se sitúan a una distancia mínima de 25 metros de la cerca.</p>		<p>Ajustar columna de tabla</p> <p>N.a.</p>	Se recogen en el libro de registro de la explotación apícola

**CUADRO LÍNEA BASE+GREENING+PRÁCTICAS HABITUALES.Pág3**

### **Requisitos mínimos para los abonos y plaguicidas**

Ver tabla CUADRO LÍNEA BASE + GREENING + PRÁCTICAS HABITUALES incluida en el apartado Buenas condiciones agrarias y medioambientales y/o requisitos legales de gestión pertinentes.

### **Otros requisitos nacionales o regionales pertinentes**

Ver tabla CUADRO LÍNEA BASE + GREENING + PRÁCTICAS HABITUALES incluida en el apartado Buenas condiciones agrarias y medioambientales y/o requisitos legales de gestión pertinentes.

### **Actividades mínimas**

Ver tabla CUADRO LÍNEA BASE + GREENING + PRÁCTICAS HABITUALES incluida en el apartado Buenas condiciones agrarias y medioambientales y/o requisitos legales de gestión pertinentes.

## **8.2.9.3.1.10.1.2. Prácticas agrícolas habituales pertinentes**

### **Texto del marco nacional aplicable**

#### **Información adicional para el texto aplicable del marco nacional:**

Ver tabla CUADRO LÍNEA BASE + GREENING + PRÁCTICAS HABITUALES incluida en el apartado Buenas condiciones agrarias y medioambientales y/o requisitos legales de gestión pertinentes.

**8.2.9.3.1.10.1.2.** Disponer de un mínimo de 150 colmenas ubicadas en el territorio de la Comunidad Autónoma de Andalucía

### **8.2.9.3.1.10.1.2.1. Referencia**

#### **Buenas condiciones agrarias y medioambientales y/o requisitos legales de gestión pertinentes**

Texto del marco nacional aplicable

Información adicional para el texto aplicable del marco nacional:

Ver tabla CUADRO LÍNEA BASE + GREENING + PRÁCTICAS HABITUALES incluida en el apartado Buenas condiciones agrarias y medioambientales y/o requisitos legales de gestión pertinentes del compromiso "Colmenares no superiores a 80 colmenas con al menos una distancia 1 Km. con otros colmenares del mismo apicultor".

#### **Requisitos mínimos para los abonos y plaguicidas**

Texto del marco nacional aplicable

Información adicional para el texto aplicable del marco nacional:

Ver tabla CUADRO LÍNEA BASE + GREENING + PRÁCTICAS HABITUALES incluida en el apartado Buenas condiciones agrarias y medioambientales y/o requisitos legales de gestión pertinentes del compromiso "Colmenares no superiores a 80 colmenas con al menos una distancia 1 Km. con otros colmenares del mismo apicultor".

#### **Otros requisitos nacionales o regionales pertinentes**

Texto del marco nacional aplicable

Información adicional para el texto aplicable del marco nacional:

Ver tabla CUADRO LÍNEA BASE + GREENING + PRÁCTICAS HABITUALES incluida en el apartado Buenas condiciones agrarias y medioambientales y/o requisitos legales de gestión pertinentes del compromiso "Colmenares no superiores a 80 colmenas con al menos una distancia 1 Km. con otros colmenares del mismo apicultor".

#### **Actividades mínimas**

Texto del marco nacional aplicable

Información adicional para el texto aplicable del marco nacional:

Ver tabla CUADRO LÍNEA BASE + GREENING + PRÁCTICAS HABITUALES incluida en el apartado Buenas condiciones agrarias y medioambientales y/o requisitos legales de gestión pertinentes del compromiso "Colmenares no superiores a 80 colmenas con al menos una distancia 1km con otros colmenares del mismo apicultor".

#### **8.2.9.3.1.10.1.2.2. Prácticas agrícolas habituales pertinentes**

##### **Texto del marco nacional aplicable**

**Información adicional para el texto aplicable del marco nacional:**

Ver tabla CUADRO LÍNEA BASE + GREENING + PRÁCTICAS HABITUALES incluida en el apartado Buenas condiciones agrarias y medioambientales y/o requisitos legales de gestión pertinentes del compromiso "Colmenares no superiores a 80 colmenas con al menos una distancia 1km con otros colmenares del mismo apicultor".

#### **8.2.9.3.1.10.1.3. Mantener las colmenas de la explotación en las zonas de acogida**

##### **8.2.9.3.1.10.1.3.1. Referencia**

##### **Buenas condiciones agrarias y medioambientales y/o requisitos legales de gestión pertinentes**

Texto del marco nacional aplicable

Información adicional para el texto aplicable del marco nacional:

Ver tabla CUADRO LÍNEA BASE + GREENING + PRÁCTICAS HABITUALES incluida en el apartado Buenas condiciones agrarias y medioambientales y/o requisitos legales de gestión pertinentes del compromiso "Colmenares no superiores a 80 colmenas con al menos una distancia 1km con otros colmenares del mismo apicultor".

##### **Requisitos mínimos para los abonos y plaguicidas**

Texto del marco nacional aplicable

Información adicional para el texto aplicable del marco nacional:

Ver tabla CUADRO LÍNEA BASE + GREENING + PRÁCTICAS HABITUALES incluida en el apartado Buenas condiciones agrarias y medioambientales y/o requisitos legales de gestión pertinentes del compromiso "Colmenares no superiores a 80 colmenas con al menos una distancia 1km con otros colmenares del mismo apicultor".

##### **Otros requisitos nacionales o regionales pertinentes**

Texto del marco nacional aplicable

Información adicional para el texto aplicable del marco nacional:

Ver tabla CUADRO LÍNEA BASE + GREENING + PRÁCTICAS HABITUALES incluida en el apartado Buenas condiciones agrarias y medioambientales y/o requisitos legales de gestión pertinentes del compromiso "Colmenares no superiores a 80 colmenas con al menos una distancia 1km con otros colmenares del mismo apicultor".

##### **Actividades mínimas**

Texto del marco nacional aplicable

Información adicional para el texto aplicable del marco nacional:

Ver tabla CUADRO LÍNEA BASE + GREENING + PRÁCTICAS HABITUALES incluida en el apartado Buenas condiciones agrarias y medioambientales y/o requisitos legales de gestión pertinentes del compromiso "Colmenares no superiores a 80 colmenas con al menos una distancia 1km con otros colmenares del mismo apicultor".

#### 8.2.9.3.1.10.1.3.2. Prácticas agrícolas habituales pertinentes

##### Texto del marco nacional aplicable

##### Información adicional para el texto aplicable del marco nacional:

Ver tabla CUADRO LÍNEA BASE + GREENING + PRÁCTICAS HABITUALES incluida en el apartado Buenas condiciones agrarias y medioambientales y/o requisitos legales de gestión pertinentes del compromiso "Colmenares no superiores a 80 colmenas con al menos una distancia 1 Km. con otros colmenares del mismo apicultor".

#### 8.2.9.3.1.10.1.4. Obligación de identificar con coordenadas UTM el asentamiento de cada colmenar

##### 8.2.9.3.1.10.1.4.1. Referencia

##### Buenas condiciones agrarias y medioambientales y/o requisitos legales de gestión pertinentes

Ver tabla CUADRO LÍNEA BASE + GREENING + PRÁCTICAS HABITUALES incluida en el apartado Buenas condiciones agrarias y medioambientales y/o requisitos legales de gestión pertinentes del compromiso "Colmenares no superiores a 80 colmenas con al menos una distancia 1 Km. con otros colmenares del mismo apicultor".

##### Requisitos mínimos para los abonos y plaguicidas

Ver tabla CUADRO LÍNEA BASE + GREENING + PRÁCTICAS HABITUALES incluida en el apartado Buenas condiciones agrarias y medioambientales y/o requisitos legales de gestión pertinentes del compromiso "Colmenares no superiores a 80 colmenas con al menos una distancia 1 Km. con otros colmenares del mismo apicultor".

##### Otros requisitos nacionales o regionales pertinentes

Ver tabla CUADRO LÍNEA BASE + GREENING + PRÁCTICAS HABITUALES incluida en el apartado Buenas condiciones agrarias y medioambientales y/o requisitos legales de gestión pertinentes del compromiso "Colmenares no superiores a 80 colmenas con al menos una distancia 1 Km. con otros colmenares del mismo apicultor".

##### Actividades mínimas

Ver tabla CUADRO LÍNEA BASE + GREENING + PRÁCTICAS HABITUALES incluida en el apartado Buenas condiciones agrarias y medioambientales y/o requisitos legales de gestión pertinentes del compromiso "Colmenares no superiores a 80 colmenas con al menos una distancia 1 Km. con otros colmenares del mismo apicultor".

#### 8.2.9.3.1.10.1.4.2. Prácticas agrícolas habituales pertinentes

Ver tabla CUADRO LÍNEA BASE + GREENING + PRÁCTICAS HABITUALES incluida en el apartado Buenas condiciones agrarias y medioambientales y/o requisitos legales de gestión pertinentes del compromiso "Colmenares no superiores a 80 colmenas con al menos una distancia 1km con otros colmenares del mismo apicultor".

### 8.2.9.3.2. Mantenimiento de razas autóctonas en peligro de extinción (10.1.2)

#### Submedida:

- **10.1. Pago para compromisos agroambientales y climáticos**

#### 8.2.9.3.2.1. Descripción del tipo de operación

##### Texto del marco nacional aplicable

##### Información adicional para el texto aplicable del marco nacional:

En las últimas décadas la producción animal ha estado condicionada por la necesidad continua de incremento de la eficiencia productiva con el fin de alcanzar las cotas de competitividad necesarias que exige la globalización de la economía a nivel mundial. Consecuencia de ello, ha sido la consolidación de los sistemas de explotación altamente tecnificados que se apoyan en poblaciones animales muy especializadas.

Esta situación ha desencadenado una disminución progresiva en los censos de las razas locales dada su menor rentabilidad económica comparación con la expansión de aquellas otras poblaciones comerciales pero, al mismo tiempo, dotadas de gran rusticidad y capacidad de adaptación a las condiciones difíciles de explotación en el medio rural donde habitualmente se ubican. Por otra parte, estos animales suelen estar en explotaciones que mantienen sistemas de manejo tradicionales muy respetuosos con el entorno y aunque son fuente de productos ganaderos de calidad en la actualidad no pueden competir en rentabilidad económica con otras razas mejoradas. Desde este punto de vista el manejo de estas razas es especialmente interesante en las áreas de Red Natura 2000, donde se fomentan los sistemas más respetuosos con el entorno.

La conservación de las razas locales de animales domésticos se erige como una de las mejores estrategias para asegurar la mejora genética del futuro dado que los genes que portan las razas de ganado minoritarias en la actualidad pueden constituir la base del progreso genético en generaciones venideras. En este sentido, la preservación de recursos estos genéticos tiene repercusiones económicas, ambientales, sociales e incluso científicas.

Los compromisos de esta operación son los siguientes:

- Mantenimiento de animales reproductores de raza pura inscritos en el libro genealógico de razas en peligro de extinción. El número mínimo de estos reproductores se muestra en la tabla 3.
- Participación en el programa de cría en pureza de razas autóctonas en peligro de extinción e inscripción de la descendencia en los registros correspondientes del libro genealógico de la raza.
- Cría en sistema de raza pura durante todo el periodo e inscripción de los animales nacidos en el registro de la raza, con un promedio mínimo de descendientes inscritos en el libro genealógico por hembra reproductora y año en la explotación de: bovino: 0,3; ovino y caprino: 0,45; porcino: 7.

Esta operación se programa bajo el focus área 4.A.

\* El número mínimo de reproductores será de un macho o de una hembra.



**Tabla 3**

ESPECIE	RAZA	NÚMERO MÍNIMO	
		MACHOS	HEMBRAS
BOVINA	Berrenda en Colorado	1	5
	Berrenda en Negro	1	5
	Cárdena Andaluza	1	5
	Marismeña	-	5
	Negra Andaluza	1	5
	Pajuna	1	5
OVINA	Churra Lebrijana	1	30
	Lojeña	1	30
	Merina (variedad Negra)	1	30
	Merina de Grazalema	1	30
	Montesina	1	30
CAPRINA	Blanca Andaluza	1	30
	Blanca Celtibérica	1	30
	Negra Serrana	1	30
	Payoya	1	30
PORCINA	Ibérica (variedad Manchado Jabugo)	1	10
	Ibérica. (variedad Lampiño)	1	10
	Ibérica (variedad Torbiscal)	1	10
EQUIDOS* (CABALLAR ASNAL)	Y Hispano-árabe	1	1
	Hispano Bretón	1	1
	Marismeña	1	1
	Andaluza	1	1

Tabla 3 Número mínimo de reproductores

#### 8.2.9.3.2.2. Tipo de ayuda

##### **Texto del marco nacional aplicable**

##### **Información adicional para el texto aplicable del marco nacional:**

Ayuda anual que compensa a los beneficiarios por la totalidad del lucro cesante y costes adicionales.

Se trata de un tipo de ayuda según el artículo 67.1 apartado b) del Reglamento (UE) nº 1303/2013, de baremos estándar de costes unitarios.

El período de compromiso de la ayuda será de 5 años. No obstante, para nuevos contratos realizados en el periodo transitorio de los años 2021-2022 el compromiso será de 2 años. Tras este período podrá haber prórrogas anuales para alcanzar o mantener los beneficios medioambientales previstos, previa justificación de la necesidad, en cuyo caso se realizará una revisión de los compromisos.

#### 8.2.9.3.2.3. Enlaces a otra legislación

##### **Texto del marco nacional aplicable**

##### **Información adicional para el texto aplicable del marco nacional:**

Reglamento (UE) nº 1306/2013, Art.94 y anexo II.

Reglamento (UE) nº 1307/2013, Art. 4 (c) (1) (actividad mínima, el mantenimiento de la superficie agrícola).

Directiva 91/676/CEE relativa a la protección de las aguas contra la contaminación producida por nitratos procedentes de fuentes agrarias, y Directiva 2009/128/CE por la que se establece un marco de actuación comunitario para conseguir un uso sostenible de los plaguicidas, en relación a los requerimientos mínimos relevantes para el uso de fertilizantes y productos de protección de las plantas.

Real Decreto 1201/2002, de 20 de noviembre, por el que se regula la producción integrada de productos agrícolas (modificado por el Real Decreto 108/2010, de 5 de febrero) y Decreto 245/2003, de 2 de septiembre, por el que se regula la producción integrada y su indicación en productos agrarios y sus transformados (modificado por el Decreto 7/2008, de 15 de enero).

Directiva 92/43/CE del Parlamento Europeo y del Consejo, de 21 de mayo de 1992, relativa a la conservación de los hábitats naturales y de la fauna y flora silvestres.

Directiva 2009/147/CE del Parlamento Europeo y del Consejo, de 30 de noviembre de 2009, relativa a la conservación de las aves silvestres.

Ley 42/2007, de 13 de diciembre, del Patrimonio Natural y de la Biodiversidad.

Instrumento de 18 de marzo de 1982 de adhesión de España al Convenio relativo a Humedales de importancia internacional, especialmente como hábitat de aves acuáticas, hecho en Ramsar el 2 de febrero de 1971.

Orden de 26 de febrero de 2004, por la que se establecen las normas de ordenación de las explotaciones apícolas en la Comunidad Autónoma de Andalucía.

Real Decreto 479/2004 por el que se establece y regula el Registro general de explotaciones ganaderas.

Decreto 14/2006 por el que se crea y regula el Registro de Explotaciones Ganaderas de Andalucía.

Decreto 247/2001 por el que se aprueba el Reglamento de Prevención y Lucha contra los Incendios Forestales.

Real Decreto 2129/2008 de 26 de diciembre, por el que se establece el programa nacional de conservación, mejora y fomento de razas ganaderas.

Real Decreto 1078/2014, de 19 de diciembre, por el que se establecen las normas de la condicionalidad que deben

cumplir los beneficiarios que reciban pagos directos, determinadas primas anuales de desarrollo rural, o pagos en virtud de determinados programas de apoyo al sector vitivinícola.

Real Decreto 1075/2014, de 19 de diciembre, sobre la aplicación a partir de 2015 de los pagos directos a la agricultura y a la ganadería y otros regímenes de ayuda, así como sobre la gestión y control de los pagos directos y de los pagos al desarrollo rural.

Orden de 12 de junio de 2015, por la que se establecen las normas de la condicionalidad que deben cumplir las personas beneficiarias que reciban pagos directos, determinadas primas anuales de desarrollo rural, o pagos en virtud de determinados programas de apoyo al sector vitivinícola.

#### 8.2.9.3.2.4. Beneficiarios

##### **Texto del marco nacional aplicable**

##### **Información adicional para el texto aplicable del marco nacional:**

Los beneficiarios de esta operación deberán ser agricultores titulares de una explotación ganadera que cumplan los requisitos de admisibilidad y se comprometan a las actuaciones específicas de la operación.

#### 8.2.9.3.2.5. Costes subvencionables

##### **Texto del marco nacional aplicable**

##### **Información adicional para el texto aplicable del marco nacional:**

Los costes elegibles de esta operación corresponden al cumplimiento del compromiso:

- Mantenimiento de animales reproductores de raza pura inscritos en el libro genealógico de razas en peligro de extinción.

#### 8.2.9.3.2.6. Condiciones de admisibilidad

##### **Texto del marco nacional aplicable**

##### **Información adicional para el texto aplicable del marco nacional:**

Las condiciones de admisibilidad aplicables a la operación son:

Explotaciones inscritas en el Sistema Integrado de Gestión de Explotaciones Ganaderas (SIGGAN) de Andalucía.

Pertenecer a la asociación de criadores oficialmente reconocida que gestiona el libro genealógico y el programa de mejora de la raza.

#### 8.2.9.3.2.7. Principios relativos al establecimiento de criterios de selección

##### **Texto del marco nacional aplicable**

##### **Información adicional para el texto aplicable del marco nacional:**

Los criterios de selección podrán ser entre otros:

- Ubicación de la explotación en Red Natura 2000.
- Otros de índole ambiental.

#### 8.2.9.3.2.8. Importes (aplicables) y porcentajes de ayuda

##### **Texto del marco nacional aplicable**

##### **Información adicional para el texto aplicable del marco nacional:**

Especie bovina: 189,93 euros/UGM y año.

Especie ovina: 193,87 euros/UGM y año.

Especie caprina: 112,46 euros/UGM y año.

Especie porcina: 236,47 euros/UGM y año.

Équidos: 52,69 euros/UGM y año.

Se aplicará degresividad según los términos expuestos en el apartado 8.2.10.6. Para mayor detalle sobre la aplicación de la degresividad ver Anexo “Capítulo 8.2 Medida 10”.

#### 8.2.9.3.2.9. Verificabilidad y controlabilidad de las medidas o los tipos de operaciones

##### 8.2.9.3.2.9.1. Riesgo(s) en la aplicación de las medidas

###### Texto del marco nacional aplicable

###### Información adicional para el texto aplicable del marco nacional:

Información a nivel de medida.

##### 8.2.9.3.2.9.2. Acciones de mitigación

###### Texto del marco nacional aplicable

###### Información adicional para el texto aplicable del marco nacional:

Información a nivel de medida.

##### 8.2.9.3.2.9.3. Evaluación global de la medida

Información a nivel de medida.

##### 8.2.9.3.2.9.4. Compromisos agroambientales y climáticos

8.2.9.3.2.9.4.1. Cría en sistema de raza pura durante todo el periodo e inscripción de los animales nacidos en el registro de la raza

###### 8.2.9.3.2.9.4.1.1. Métodos de verificación de los compromisos

###### Texto del marco nacional aplicable

###### Información adicional para el texto aplicable del marco nacional:

Verificación con Asociación de Defensa de la Raza (ADR) y control de campo.

8.2.9.3.2.9.4.2. Mantenimiento de animales reproductores de raza pura inscritos en el libro genealógico de razas en peligro de extinción

###### 8.2.9.3.2.9.4.2.1. Métodos de verificación de los compromisos

###### Texto del marco nacional aplicable

###### Información adicional para el texto aplicable del marco nacional:

Verificación con Asociación de Defensa de la Raza (ADR) y control de campo. Cruce con SIGGAN.

**8.2.9.3.2.9.4.3. Participación en el programa de cría en pureza de razas autóctonas en peligro de extinción e inscripción de la descendencia**

**8.2.9.3.2.9.4.3.1. Métodos de verificación de los compromisos**

**Texto del marco nacional aplicable**

**Información adicional para el texto aplicable del marco nacional:**

Verificación con Asociación de Defensa de la Raza (ADR).

**8.2.9.3.2.10. Información específica de la operación**

**Identificación y definición de los elementos de referencia pertinentes; aquí se incluyen las normas obligatorias correspondientes establecidas de conformidad con el título VI, capítulo I, del Reglamento (UE) nº 1306/2013 del Parlamento Europeo y del Consejo, los criterios y actividades mínimas pertinentes establecidos de conformidad con el artículo 4, apartado 1, letra c), incisos ii) y iii), del Reglamento (UE) nº 1307/2013 del Parlamento Europeo y del Consejo, los requisitos mínimos pertinentes relativos a la utilización de abonos y productos fitosanitarios, así como otros requisitos obligatorios pertinentes establecidos en el Derecho nacional**

Texto del marco nacional aplicable

Información adicional para el texto aplicable del marco nacional:

Información que se concreta a nivel de compromiso en el apartado "Compromisos agroambientales y climáticos".

**Los requisitos mínimos aplicables a los abonos deben incluir, en particular, los códigos de buenas prácticas introducidos en aplicación de la Directiva 91/676/CEE en relación con las explotaciones situadas fuera de las zonas vulnerables a los nitratos, y requisitos en materia de contaminación por fósforo; los requisitos mínimos aplicables a los productos fitosanitarios deben incluir, entre otras cosas, los principios generales de la gestión integrada de plagas, introducidos por la Directiva 2009/128/CE del Parlamento Europeo y del Consejo, la obligación de poseer una autorización de uso de tales productos y cumplir obligaciones en materia de formación, así como requisitos sobre almacenamiento seguro, verificación de la maquinaria de aplicación y normas sobre utilización de plaguicidas en las cercanías de masas de agua y otros lugares vulnerables, establecidos en la legislación nacional**

Texto del marco nacional aplicable

Información adicional para el texto aplicable del marco nacional:

No aplica.

**Lista de razas locales en peligro de abandono y de recursos genéticos vegetales amenazados de erosión genética**

Texto del marco nacional aplicable

Información adicional para el texto aplicable del marco nacional:

Las razas que se enumeran son las del Catálogo Oficial de Razas de Ganado de España (Anexo I Real Decreto 2129/2008 de 26 de diciembre, por el que se establece el programa nacional de conservación, mejora y fomento de razas ganaderas), en el ámbito de la Comunidad Autónoma de Andalucía.

En la tabla 4 se detalla la lista de razas locales en peligro de extinción con indicación del número de hembras reproductoras oficialmente inscritas en el libro genealógico dentro del territorio de Andalucía y del territorio español.

Los datos se corresponden con los efectivos registrados en el Sistema Nacional de Información de Razas Ganaderas

(ARCA) como base de datos oficial de razas ganaderas del Ministerio de Agricultura, Alimentación y Medio Ambiente, así como los certificados por la Federación Andaluza de Asociaciones de Criadores de Ovino Selecto (FAOS) y el Servicio de Producción Ganadera de la CAPDER en el caso de la raza ovina Churra Lebrijana, a fecha 31-12-2013.

**Tabla 4 Lista de razas locales en peligro de extinción**

ESPECIE	RAZA	Nº hembras reproductoras Andalucía
BOVINA	Berrenda en Colorado	1.045
	Berrenda en Negro	727
	Cárdena Andaluza	259
	Marismaña	1.651
	Negra Andaluza	1.256
	Pajuna	546
OVINA	Churra Lebrijana*	300
	Lojeña	11.277
	Merina (variedad Negra)	212
	Merina de Grazalema	4.695
	Montesina	3.579
CAPRINA	Blanca Andaluza	6.911
	Blanca Celtibérica	1.100
	Negra Serrana	1.890
	Payoya	6.184
PORCINA	Ibérica (variedad Lampiño)	359
	Ibérica (variedad Mancha do Jabugo)	20
	Ibérica (variedad Torbiscal)	1.027
CABALLAR	Hispano-Bretón	37
	Hispano-árabe	2.058
	Marismaña	916
ASNAL	Andaluza	418

Tabla 4 Lista de razas locales en peligro de extinción

**Descripción de la metodología y de los parámetros y supuestos agronómicos, incluida la descripción de los requisitos de base contemplados en el artículo 29, apartado 2, del Reglamento (UE) nº 1305/2013, que sean pertinentes para cada tipo particular de compromiso utilizados como punto de referencia para los cálculos que justifiquen los costes adicionales y las pérdidas de ingresos como consecuencia del compromiso contraído y la cuantía de los costes de transacción; en su caso, dicha metodología tendrá en cuenta la ayuda concedida en virtud del Reglamento (UE) nº 1307/2013, incluidos los pagos correspondientes a las prácticas agrarias beneficiosas para el clima y el medio ambiente, a fin de evitar la doble financiación; en su caso, el método de conversión utilizado para otras unidades de conformidad con el artículo 9 del presente Reglamento**

Texto del marco nacional aplicable

Información adicional para el texto aplicable del marco nacional:

El lucro cesante deriva de la existencia de menores rendimientos productivos en comparación con las poblaciones comerciales alternativas. Estos cálculos se realizan para cada especie ganadera ya que las diferencias existentes entre las diferentes razas de cada especie en cuanto a rendimientos y costes no son significativas. Ver Anexo "Capítulo 8.2 Medida 10".

Las fuentes utilizadas son:

Datos e información técnico-económica sector caprino en Andalucía. Federación Andaluza de Asociaciones de Caprino de Raza Pura.

Datos e información técnico-económica sector ovino en Andalucía. Federación Andaluza de Ovino Selecto. FAOS.

Datos e información técnico-económica. Asociación de Ganaderos y Criadores de Raza Ovina Lojeña del Poniente Granadino.

Datos e información técnico-económica. Asociación Española de Criadores de Ganado Porcino Ibérico Selecto y de Tronco Ibérico.

Datos e información técnico-económica. Asociación Nacional de Criadores de Oveja Montesina.

Datos sectoriales y estadística de precios y mercados en Andalucía. Consejería de Agricultura, Pesca y Desarrollo Rural. Junta de Andalucía.

Datos sectoriales y estadística de precios y mercados. Subdirección General del Estadística. Ministerio de Agricultura, Alimentación y Medio Ambiente.

Datos técnico-económicos y análisis del sector ganadero en Andalucía. Departamento de Producción Animal. Universidad de Córdoba.

La producción de carne en Andalucía. Servicio de Publicaciones y Divulgación.

[http://www.juntadeandalucia.es/opencms/opencms/system/bodies/contenidos/publicaciones/pubcap/2010/pubcap\\_3445/La\\_produccixn\\_de\\_carne\\_en\\_Andalucxa.pdf](http://www.juntadeandalucia.es/opencms/opencms/system/bodies/contenidos/publicaciones/pubcap/2010/pubcap_3445/La_produccixn_de_carne_en_Andalucxa.pdf)

Precios semanales agrícolas y ganaderos (2011-2013).

<http://www.juntadeandalucia.es/agriculturaypesca/portal/servicios/estadisticas/estadisticas/agrarias/precios-y-mercados.html>

Sistema Nacional de Información de Razas Ganaderas. ARCA. Ministerio de Agricultura, Alimentación y Medio Ambiente.

#### 8.2.9.3.2.10.1. *Compromisos agroambientales y climáticos*

8.2.9.3.2.10.1.1. Cría en sistema de raza pura durante todo el periodo e inscripción de los animales nacidos en el registro de la raza

##### 8.2.9.3.2.10.1.1.1. Referencia

#### **Buenas condiciones agrarias y medioambientales y/o requisitos legales de gestión pertinentes**

Texto del marco nacional aplicable

Información adicional para el texto aplicable del marco nacional:

No aplica.

#### **Requisitos mínimos para los abonos y plaguicidas**

Texto del marco nacional aplicable

Información adicional para el texto aplicable del marco nacional:

No aplica.

#### **Otros requisitos nacionales o regionales pertinentes**

Texto del marco nacional aplicable

Información adicional para el texto aplicable del marco nacional:

No aplica.

#### **Actividades mínimas**

Texto del marco nacional aplicable

Información adicional para el texto aplicable del marco nacional:

No aplica.

#### 8.2.9.3.2.10.1.1.2. *Prácticas agrícolas habituales pertinentes*

#### **Texto del marco nacional aplicable**

#### **Información adicional para el texto aplicable del marco nacional:**

No aplica.

8.2.9.3.2.10.1.2. Mantenimiento de animales reproductores de raza pura inscritos en el libro genealógico de razas en peligro de extinción

##### 8.2.9.3.2.10.1.2.1. Referencia

#### **Buenas condiciones agrarias y medioambientales y/o requisitos legales de gestión pertinentes**

Texto del marco nacional aplicable

Información adicional para el texto aplicable del marco nacional:

No aplica.

#### **Requisitos mínimos para los abonos y plaguicidas**

Texto del marco nacional aplicable

Información adicional para el texto aplicable del marco nacional:



No aplica.

**Otros requisitos nacionales o regionales pertinentes**

Texto del marco nacional aplicable

Información adicional para el texto aplicable del marco nacional:

No aplica.

**Actividades mínimas**

Texto del marco nacional aplicable

Información adicional para el texto aplicable del marco nacional:

No aplica.

**8.2.9.3.2.10.1.2.2. Prácticas agrícolas habituales pertinentes**

**Texto del marco nacional aplicable**

**Información adicional para el texto aplicable del marco nacional:**

No aplica.

**8.2.9.3.2.10.1.3. Participación en el programa de cría en pureza de razas autóctonas en peligro de extinción e inscripción de la descendencia**

**8.2.9.3.2.10.1.3.1. Referencia**

**Buenas condiciones agrarias y medioambientales y/o requisitos legales de gestión pertinentes**

Texto del marco nacional aplicable

Información adicional para el texto aplicable del marco nacional:

No aplica.

**Requisitos mínimos para los abonos y plaguicidas**

Texto del marco nacional aplicable

Información adicional para el texto aplicable del marco nacional:

No aplica.

**Otros requisitos nacionales o regionales pertinentes**

Texto del marco nacional aplicable

Información adicional para el texto aplicable del marco nacional:

No aplica.

**Actividades mínimas**

Texto del marco nacional aplicable

Información adicional para el texto aplicable del marco nacional:

No aplica.

**8.2.9.3.2.10.1.3.2. Prácticas agrícolas habituales pertinentes**

**Texto del marco nacional aplicable**

**Información adicional para el texto aplicable del marco nacional:**

No aplica.

### 8.2.9.3.3. Conservación y mejora de pastos en sistemas de dehesas (10.1.3)

#### Submedida:

- **10.1. Pago para compromisos agroambientales y climáticos**

#### 8.2.9.3.3.1. Descripción del tipo de operación

##### Texto del marco nacional aplicable

##### Información adicional para el texto aplicable del marco nacional:

La ganadería extensiva se asienta sobre sistemas agrosilvopastorales basados fundamentalmente en el aprovechamiento mediante pastoreo de sus estratos herbáceo, arbustivo y arbóreo, generalmente en el área que ocupan las formaciones adehesadas. Esta actividad económica se compatibiliza con la protección ambiental, de manera que logra el mantenimiento del equilibrio ecológico en estos sistemas de alto valor natural en el que la explotación agroforestal se hermana con la protección del medio ambiente, en un modelo único de aprovechamiento sostenible.

La dehesa es el sistema agroforestal de vital importancia en Andalucía ocupando una superficie de más de un millón de hectáreas. Dicha importancia, tanto socioeconómica como territorial, queda reconocida en la Ley 7/2010, de 14 de julio, para la Dehesa, que tiene por objeto favorecer la conservación de las dehesas de la Comunidad Autónoma de Andalucía, preservando, desarrollando y revalorizando su riqueza económica, biológica, ambiental, social y cultural, y promoviendo que se gestionen de una manera integral y sostenible, reconociendo su carácter de sistema de uso mixto agrosilvopastoral, en el que predomina el manejo ganadero.

Sin embargo la conservación de las dehesas está hoy comprometida por una serie de causas como la falta de regeneración del arbolado, el empobrecimiento del suelo por falta de fertilización, síndrome de decaimiento del arbolado e intensificación de la producción ganadera.

En este sentido, las dehesas actuales descansan sobre suelos generalmente pobres, con escaso potencial, bajo contenido en materia orgánica, mayoritariamente ácidos y pobres en nutrientes esenciales. Además determinadas prácticas de laboreo y pastoreo, así como el aclarado del monte y posterior pérdida progresiva del arbolado, pueden afectar negativamente a las condiciones del suelo, provocando en algún grado su degradación y erosión.

Para abordar de forma integral la problemática de sostenibilidad de las dehesas se debe actuar principalmente en tres ámbitos: el arbolado y su regeneración, la mejora del suelo y su estrato herbáceo y el manejo ganadero. Estos dos últimos aspectos son objetivos de esta operación a través de las actuaciones sobre el suelo y la limitación de la carga ganadera.

Estos aspectos están sólidamente justificados en estudios y documentación técnico científica que argumentan el razonamiento lógico de esta operación y sus objetivos.

Para el desarrollo de esta operación se tendrá en cuenta la experiencia derivada del desarrollo del proyecto LIFE+ 11 BIO/ES/000726 BioDehesa "Ecosistemas de dehesas: desarrollo de políticas y herramientas para la gestión y conservación de la biodiversidad", para diseñar y transferir las acciones de conservación del suelo y formación de técnicos y ganaderos en las dehesas andaluzas.

Con todo lo anterior, los objetivos agroambientales de esta operación son:

Incremento de la biodiversidad de especies pratenses como factor estabilizador contra variaciones edafo-climáticas, debido a que aumenta el contenido de materia orgánica del suelo, mejora la capacidad de retención e infiltración de agua, aumenta la tolerancia a la compactación y por tanto disminuye el riesgo de erosión del suelo. El incremento de diversidad en pastos se traduce en un incremento en la productividad y del secuestro de carbono, y en una mayor adaptabilidad frente al cambio climático. La mejora de la biodiversidad de los pastos mediante diferentes estrategias

acompañadas del pastoreo mejora la fertilidad del suelo al incrementar a presencia de leguminosas fijadoras de nitrógeno, y favorecer las tasas de conversión de nutrientes de formas orgánicas a inorgánicas, de mucha más fácil asimilación por las plantas. También incrementa los hábitats y recursos para la flora y fauna salvajes, y contribuye a la conservación y mejora de la diversidad genética.

La mejora de las superficies de pasto en la dehesa con el fin de optimizar la capacidad de producción de biomasa que incrementa la capacidad de fijación de carbono y contribuye a reducirla erosión del suelo.

El mantenimiento una carga ganadera en dehesa comprendida entre un umbral mínimo y máximo en función de la capacidad sustentación de cada territorio, maximizando el mantenimiento y conservación de la fertilidad del suelo y, biodiversidad, evitando situaciones permanentes de sobrepastoreo o subpastoreo, y relacionadas con las labores de limpieza de matorral así como con la eliminación de uso de herbicidas y pesticidas en pastos.

Esta medida es compatible y puede ser complementaria con las establecidas en esta programación en relación con la regeneración y mantenimiento del arbolado en los sistemas de dehesas.

Para dar cumplimiento a estos objetivos se proponen las siguientes actuaciones:

#### Actuación 1. Siembra de pratenses, abonado y secuestro temporal del pastoreo

Se propone la siembra de mezcla de especies pratenses para mejorar la calidad del suelo y capacidad de retención de agua en la dehesa, incrementar la biodiversidad y disminuir el riesgo de erosión.

Los compromisos específicos de esta actuación serán los siguientes:

- Mantenimiento de una carga ganadera entre 0,1 y 1 UGM/hectárea en la superficie admisible de formación adehesada donde se realiza el compromiso ambiental.
- Incorporación de abonado en la superficie de formación adehesada donde se realiza el compromiso ambiental.
- Siembra de especies pratenses en el primer año del periodo de compromiso, sobre superficie de formación adehesada donde se realiza el compromiso ambiental.
- Establecimiento zona de secuestro temporal al pastoreo en la superficie la formación adehesada donde se realiza el compromiso ambiental durante el primer año de compromiso con la finalidad de favorecer el nacimiento e implantación de las especies pratenses desde el 15 octubre al 15 de diciembre.
- Establecimiento zona de secuestro temporal al pastoreo en la superficie de dehesa donde se realiza el compromiso ambiental con la finalidad de favorecer el semillado de las especies pratenses desde el 15 de abril al 15 de junio.

#### Actuación 2. Abonado y secuestro temporal del pastoreo

Se propone realizar operaciones que optimicen la regeneración de los pastos naturales de las dehesas, poblados de especies espontáneas, entre las que predominan las herbáceas anuales para mejorar la calidad del suelo y capacidad de retención de agua en la dehesa, incrementar la biodiversidad y disminuir el riesgo de erosión.

Los compromisos específicos de esta actuación serán los siguientes:

- Mantenimiento de una carga ganadera entre 0,1 y 1 UGM/hectárea en la superficie admisible de formación adehesada donde se realiza el compromiso ambiental.
- Incorporación de abonado en la superficie de formación adehesada donde se realiza el compromiso ambiental. Si el tipo de abonado utilizado es compatible con la producción ecológica esta actuación podría compatibilizarse con la medida de ganadería ecológica.

- Establecimiento zona de secuestro temporal al pastoreo en la superficie de dehesa donde se realiza el compromiso ambiental con la finalidad de favorecer el semillado de las especies pratenses desde el 15 de abril al 15 de junio.

### Actuación 3. Secuestro temporal del pastoreo

Se propone establecer una zona de secuestro temporal del pastoreo en época de semillado del pasto espontáneo. Esta actuación es compatible con la medida de ganadería ecológica.

Los compromisos específicos de esta actuación serán los siguientes:

- Mantenimiento de una carga ganadera entre 0,1 y 1 UGM/hectárea en la superficie admisible de formación adehesada donde se realiza el compromiso ambiental.
- Establecimiento zona de secuestro temporal al pastoreo en la superficie de dehesa donde se realiza el compromiso ambiental con la finalidad de favorecer el semillado de las especies pratenses desde el 15 de abril al 15 de junio.

A efectos de esta operación, se entenderá por "formación adehesada" y "dehesa" las definiciones recogidas en el Decreto 70/2012, de 20 de marzo, por el que se regula el Censo de Dehesas de Andalucía, incluido en el apartado de "Enlaces a otra legislación", específicamente:

Formación adehesada: Superficie forestal ocupada por un estrato arbolado, con una fracción de cabida cubierta, entendida esta como la superficie de suelo cubierta por la proyección de la copa de los árboles, comprendida entre el 5% y el 75%, compuesto principalmente por encinas, alcornoques, quejigos o acebuches, y ocasionalmente por otro arbolado, que permita el desarrollo de un estrato esencialmente herbáceo, para aprovechamiento del ganado o de las especies cinegéticas.

Dehesa: Explotación constituida en su mayor parte por formación adehesada, sometida a un sistema de uso y gestión de la tierra basado principalmente en la ganadería extensiva que aprovecha los pastos, frutos y ramones, así como otros usos forestales, cinegéticos o agrícolas.

Esta operación se programa bajo el focus área 4.A (también afectando de forma adicional al 4.C).

#### 8.2.9.3.3.2. Tipo de ayuda

##### **Texto del marco nacional aplicable**

##### **Información adicional para el texto aplicable del marco nacional:**

Ayuda anual que compensa a los beneficiarios por la totalidad de los costes adicionales.

Se trata de un tipo de ayuda según el artículo 67.1 apartado b) del Reglamento (UE) nº 1303/2013, de baremos estándar de costes unitarios.

El período de compromiso de la ayuda será de 5 años. No obstante, para nuevos contratos realizados en el periodo transitorio de los años 2021-2022 el compromiso será de 2 años. Tras este período podrá haber prórrogas anuales para alcanzar o mantener los beneficios medioambientales previstos, previa justificación de la necesidad, en cuyo caso se realizará una revisión de los compromisos.

La máxima superficie primable será de 50<sup>8</sup> hectáreas de superficie de formación adehesada donde se realiza el compromiso agroambiental. La superficie sujeta a compromiso agroambiental no podrá ser superior al 50% de la superficie de formación adehesada total de la dehesa.

<sup>8</sup> Teniendo en cuenta que la superficie media de dehesa se sitúa en 129 ha por explotación y que el valor promedio de superficie de pastoreo en estas explotaciones es de 109 has (Consejería de Agricultura y Pesca, 2008), y considerando que esta operación va ligada a establecer zonas

Además teniendo en cuenta que el 60% de las explotaciones de dehesa en Andalucía tiene una dimensión menor a 100 has de superficie, se establece que la superficie comprometida no podrá ser superior al 50% de la superficie de formación adehesada total, de forma que quede garantizado el cumplimiento del compromiso de zonas de secuestro de pastoreo.

#### 8.2.9.3.3.3. Enlaces a otra legislación

##### **Texto del marco nacional aplicable**

##### **Información adicional para el texto aplicable del marco nacional:**

Reglamento (UE) nº 1306/2013, Art.94 y anexo II.

Reglamento (UE) nº 1307/2013, Art. 4 (c) (1) (actividad mínima, el mantenimiento de la superficie agrícola).

Directiva 91/676/CEE relativa a la protección de las aguas contra la contaminación producida por nitratos procedentes de fuentes agrarias, y Directiva 2009/128/CE por la que se establece un marco de actuación comunitario para conseguir un uso sostenible de los plaguicidas, en relación a los requerimientos mínimos relevantes para el uso de fertilizantes y productos de protección de las plantas.

Real Decreto 1201/2002, de 20 de noviembre, por el que se regula la producción integrada de productos agrícolas (modificado por el Real Decreto 108/2010, de 5 de febrero) y Decreto 245/2003, de 2 de septiembre, por el que se regula la producción integrada y su indicación en productos agrarios y sus transformados (modificado por el Decreto 7/2008, de 15 de enero).

Directiva 92/43/CE del Parlamento Europeo y del Consejo, de 21 de mayo de 1992, relativa a la conservación de los hábitats naturales y de la fauna y flora silvestres.

Directiva 2009/147/CE del Parlamento Europeo y del Consejo, de 30 de noviembre de 2009, relativa a la conservación de las aves silvestres.

Ley 42/2007, de 13 de diciembre, del Patrimonio Natural y de la Biodiversidad.

Instrumento de 18 de marzo de 1982 de adhesión de España al Convenio relativo a Humedales de importancia internacional, especialmente como hábitat de aves acuáticas, hecho en Ramsar el 2 de febrero de 1971.

Real Decreto 209/2002, por el que se establecen las normas de ordenación de las explotaciones avícolas.

Orden de 26 de febrero de 2004, por la que se establecen las normas de ordenación de las explotaciones apícolas en la Comunidad Autónoma de Andalucía.

Real Decreto 479/2004 por el que se establece y regula el Registro general de explotaciones ganaderas.

Decreto 14/2006 por el que se crea y regula el Registro de Explotaciones Ganaderas de Andalucía.

Decreto 247/2001 por el que se aprueba el Reglamento de Prevención y Lucha contra los Incendios Forestales.

Real Decreto 1078/2014, de 19 de diciembre, por el que se establecen las normas de la condicionalidad que deben cumplir los beneficiarios que reciban pagos directos, determinadas primas anuales de desarrollo rural, o pagos en virtud de determinados programas de apoyo al sector vitivinícola.

Orden de 12 de junio de 2015, por la que se establecen las normas de la condicionalidad que deben cumplir las personas beneficiarias que reciban pagos directos, determinadas primas anuales de desarrollo rural, o pagos en virtud de determinados programas de apoyo al sector vitivinícola.

---

de secuestro de pastoreo, es importante garantizar que aquellas explotaciones acogidas al compromiso tendrán superficie no comprometida para albergar el pastoreo a los animales pertenecientes a la referida explotación ganadera que tienen que cumplir dicho compromiso.

Real Decreto 1075/2014, de 19 de diciembre, sobre la aplicación a partir de 2015 de los pagos directos a la agricultura y a la ganadería y otros regímenes de ayuda, así como sobre la gestión y control de los pagos directos y de los pagos al desarrollo rural.

Ley 7/2010, de 14 de julio, para la Dehesa.

Decreto 70/2012, de 20 de marzo, por el que se regula el Censo de Dehesas de Andalucía.

#### 8.2.9.3.3.4. Beneficiarios

##### **Texto del marco nacional aplicable**

##### **Información adicional para el texto aplicable del marco nacional:**

Los beneficiarios de esta operación deberán ser agricultores titulares de una explotación dehesa cumplan los requisitos de admisibilidad y se comprometan a las actuaciones específicas de la operación.

#### 8.2.9.3.3.5. Costes subvencionables

##### **Texto del marco nacional aplicable**

##### **Información adicional para el texto aplicable del marco nacional:**

Los costes elegibles de esta operación corresponden al cumplimiento de los compromisos asociados a la misma, específicamente:

- Incorporación de abonado en la superficie de formación adehesada donde se realiza el compromiso agroambiental.
- Siembra de especies pratenses en el primer año del periodo de compromiso en la superficie de formación adehesada donde se realiza el compromiso agroambiental.
- Establecimiento zona de secuestro temporal al pastoreo en la superficie de formación adehesada donde se realiza el compromiso agroambiental con la finalidad de favorecer el nacimiento e implantación de las especies pratenses desde el 15 octubre al 15 de diciembre.
- Establecimiento zona de secuestro temporal al pastoreo en la superficie de formación adehesada donde se realiza el compromiso agroambiental con la finalidad de favorecer el semillado de las especies pratenses desde el 15 de abril al 15 de junio.

#### 8.2.9.3.3.6. Condiciones de admisibilidad

##### **Texto del marco nacional aplicable**

##### **Información adicional para el texto aplicable del marco nacional:**

Las condiciones de elegibilidad aplicables a la operación son:

- Explotaciones de dehesa incluidas en el Censo de la Dehesa.
- Superficie mínima de actuación de 10 hectáreas de formación adehesada.

#### 8.2.9.3.3.7. Principios relativos al establecimiento de criterios de selección

##### **Texto del marco nacional aplicable**

##### **Información adicional para el texto aplicable del marco nacional:**

Entre otros se podrán tener en cuenta los siguientes criterios de selección:

Disponer de un Plan de Gestión Integral de Dehesas oficialmente aprobado.

Porcentaje de superficie comprometida en Red Natura 2000.

Tener suscrito o haber tenido suscrito convenio de colaboración con el proyecto LIFE+ 11 BIO/ES/000726 BioDehesa “Ecosistemas de dehesas: desarrollo de políticas y herramientas para la gestión y conservación de la biodiversidad”.

Realizar sistemas de producción integrada ganadera o producción ecológica.

Disponer de mayor porcentaje de carga ganadera con especies rumiantes.

Otros de índole ambiental.

#### 8.2.9.3.3.8. Importes (aplicables) y porcentajes de ayuda

##### **Texto del marco nacional aplicable**

##### **Información adicional para el texto aplicable del marco nacional:**

Actuación 1: 131,26 euros/ha.

Actuación 2: 94,91 euros/ha.

Actuación 3: 42,84 euros/ha.

Los importes señalados corresponden a la prima media, por año y superficie de formación adehesada, que realiza el compromiso agroambiental.

Se aplicará degresividad según los términos expuestos en el apartado 8.2.10.6. Para mayor detalle sobre la aplicación de la degresividad ver Anexo “Capítulo 8.2 Medida 10”.

#### 8.2.9.3.3.9. Verificabilidad y controlabilidad de las medidas o los tipos de operaciones

##### **8.2.9.3.3.9.1. Riesgo(s) en la aplicación de las medidas**

##### **Texto del marco nacional aplicable**

##### **Información adicional para el texto aplicable del marco nacional:**

Información a nivel de medida.

##### **8.2.9.3.3.9.2. Acciones de mitigación**

##### **Texto del marco nacional aplicable**

##### **Información adicional para el texto aplicable del marco nacional:**

Información a nivel de medida.

##### **8.2.9.3.3.9.3. Evaluación global de la medida**

Información a nivel de medida.

##### **8.2.9.3.3.9.4. Compromisos agroambientales y climáticos**

**8.2.9.3.3.9.4.1.** Establecimiento zona de secuestro temporal al pastoreo por ha de superficie de formación adehesada (15 abril-15-junio)

##### **8.2.9.3.3.9.4.1.1. Métodos de verificación de los compromisos**

##### **Texto del marco nacional aplicable**

##### **Información adicional para el texto aplicable del marco nacional:**

Control de campo para verificación de superficie.

Plan de Gestión Integral o cuaderno de explotación como base documental de los compromisos.

**8.2.9.3.3.9.4.2. Establecimiento zona de secuestro temporal al pastoreo por ha de superficie de formación adhesionada (15 octubre-15 diciembre)**

#### **8.2.9.3.3.9.4.2.1. Métodos de verificación de los compromisos**

##### **Texto del marco nacional aplicable**

##### **Información adicional para el texto aplicable del marco nacional:**

Control de campo para verificación de superficie.

Plan de Gestión Integral o cuaderno de explotación como base documental de los compromisos.

**8.2.9.3.3.9.4.3. Incorporación de abonado por hectárea de superficie de formación adhesionada que realiza el compromiso agroambiental**

#### **8.2.9.3.3.9.4.3.1. Métodos de verificación de los compromisos**

##### **Texto del marco nacional aplicable**

##### **Información adicional para el texto aplicable del marco nacional:**

Control de campo para verificación de superficie.

Plan de Gestión Integral o cuaderno de explotación como base documental de los compromisos.

Facturas de abono.

**8.2.9.3.3.9.4.4. Mantenimiento de una carga ganadera entre 0,1 y 1 UGM por ha de superficie de formación adhesionada**

#### **8.2.9.3.3.9.4.4.1. Métodos de verificación de los compromisos**

Control de campo para verificación de superficie.

Plan de Gestión Integral o cuaderno de explotación como base documental de los compromisos.

**8.2.9.3.3.9.4.5. Siembra de especies pratenses en el primer año del periodo de compromiso por ha de superficie de formación adhesionada**

#### **8.2.9.3.3.9.4.5.1. Métodos de verificación de los compromisos**

##### **Texto del marco nacional aplicable**

##### **Información adicional para el texto aplicable del marco nacional:**

Control de campo para verificación de superficie.

Plan de Gestión Integral o cuaderno de explotación como base documental de los compromisos.

Facturas de semillas de pratenses.

#### **8.2.9.3.3.10. Información específica de la operación**

**Identificación y definición de los elementos de referencia pertinentes; aquí se incluyen las normas obligatorias correspondientes establecidas de conformidad con el título VI, capítulo I, del Reglamento (UE) nº 1306/2013 del Parlamento Europeo y del Consejo, los criterios y actividades mínimas pertinentes establecidos de conformidad con el artículo 4, apartado 1, letra c), incisos ii) y iii), del Reglamento (UE) nº 1307/2013 del Parlamento Europeo y del Consejo, los requisitos mínimos pertinentes relativos a la utilización**



## **de abonos y productos fitosanitarios, así como otros requisitos obligatorios pertinentes establecidos en el Derecho nacional**

Texto del marco nacional aplicable

Información adicional para el texto aplicable del marco nacional:

Información que se concreta a nivel de compromiso en el apartado "Compromisos agroambientales y climáticos".

**Los requisitos mínimos aplicables a los abonos deben incluir, en particular, los códigos de buenas prácticas introducidos en aplicación de la Directiva 91/676/CEE en relación con las explotaciones situadas fuera de las zonas vulnerables a los nitratos, y requisitos en materia de contaminación por fósforo; los requisitos mínimos aplicables a los productos fitosanitarios deben incluir, entre otras cosas, los principios generales de la gestión integrada de plagas, introducidos por la Directiva 2009/128/CE del Parlamento Europeo y del Consejo, la obligación de poseer una autorización de uso de tales productos y cumplir obligaciones en materia de formación, así como requisitos sobre almacenamiento seguro, verificación de la maquinaria de aplicación y normas sobre utilización de plaguicidas en las cercanías de masas de agua y otros lugares vulnerables, establecidos en la legislación nacional**

Texto del marco nacional aplicable

Información adicional para el texto aplicable del marco nacional:

No aplica.

Lista de razas locales en peligro de abandono y de recursos genéticos vegetales amenazados de erosión genética

Texto del marco nacional aplicable

Información adicional para el texto aplicable del marco nacional:

No aplica.

**Descripción de la metodología y de los parámetros y supuestos agronómicos, incluida la descripción de los requisitos de base contemplados en el artículo 29, apartado 2, del Reglamento (UE) nº 1305/2013, que sean pertinentes para cada tipo particular de compromiso utilizados como punto de referencia para los cálculos que justifiquen los costes adicionales y las pérdidas de ingresos como consecuencia del compromiso contraído y la cuantía de los costes de transacción; en su caso, dicha metodología tendrá en cuenta la ayuda concedida en virtud del Reglamento (UE) nº 1307/2013, incluidos los pagos correspondientes a las prácticas agrarias beneficiosas para el clima y el medio ambiente, a fin de evitar la doble financiación; en su caso, el método de conversión utilizado para otras unidades de conformidad con el artículo 9 del presente Reglamento**

Texto del marco nacional aplicable

Información adicional para el texto aplicable del marco nacional:

Se basa en el incremento del coste de producción por actuaciones relativas a siembra y manejo de especies pratenses, incluyendo aplicación de enmiendas y abonado del terreno, que mejoren el pasto de forma cuali-cuantitativa.

El sistema de cálculo se basa en la estimación de costes adicionales que supone las operaciones de siembra y la aplicación de enmienda calina o abonado en las superficies de pastos. Se adjunta anexo con los cálculos realizados (Ver Anexo "Capítulo 8.2 Medida 10").

Las fuentes utilizadas son:

Alejano Monge, R.; Domingo Santos, J.M., Fernández Martínez, M.. 2011. Manual para la gestión sostenible de las dehesas andaluzas.

Convenio Colectivo del Sector de Faenas Agrícolas, Forestales y Ganaderas, suscrito por la patronal ASAJA (Sevilla) y la Central Sindical CC.OO. (Sindicato Provincial Agroalimentario).

Datos sectoriales y estadística de precios y mercados en Andalucía. Consejería de Agricultura, Pesca y Desarrollo Rural. Junta de Andalucía.

Datos sectoriales y estadística de precios y mercados. Subdirección General del Estadística. Ministerio de Agricultura, Alimentación y Medio Ambiente.

Datos técnico-económicos y análisis del sector ganadero en Andalucía. Departamento de Producción Animal. Universidad de Córdoba.

González López, F. y Maya Blanco, V. 2013. Los pastos y su importancia en la comunidad de Extremadura. Métodos de mejora. Actas Reunión de la Sociedad Española de Pastos y Forrajes, 83-105.

Murillo M., González, F., Paredes, J. Y Prieto, P.M. 2010. Evaluación y selección de mezclas de leguminosas pratenses anuales. Actas 4ª Reunión Ibérica d Pastos y Forrajes, 169-175.

Tarifas TRAGSA. Resolución de 24 de agosto de 2011, de la Subsecretaría, por la que se publica el Acuerdo de la Comisión para la determinación de tarifas TRAGSA, por el que se aprueban las tarifas de 2011, aplicables a las actuaciones a realizar por TRAGSA y sus filiales como medio propio instrumental de la Administración General del Estado.

Terradillos Márquez, A; Arana Tomé, M.J. y García Rubio, A. 2004. Alimentación del ganado. Manual práctico para explotaciones lecheras y ganadería ligada a la tierra. Consejería de Agricultura y Pesca. Junta de Andalucía.

Fernández-Rebollo P. 2013. Contribución de la ganadería extensiva al mantenimiento de las funciones de los Ecosistemas. Comunicación oral y escrita en 6º Congreso Forestal Español

Sebastiá MT, Llurba R, Gouriveau F, De Lamo X, Ribas A, Altimir N. 2012. Biodiversidad y servicios ecosistémicos en pastos: distribución y respuesta al cambio global. En: Nuevos retos de la ganadería extensiva: un agente de conservación en peligro de extinción. Pamplona. pp 133-147. ISBN978-84-9769-277-9.

LOREAU M., NAEEM S., INCHAUSTI P., BENGTSOON J., GRIME J.P., HECTOR A., HOOPER, D.U., HUSTON M.A., RAFFAELLI D., SCHMID B., TILMAN D. Y WARDLE D.A. (2001) Biodiversity and ecosystem functioning: current knowledge and future challenges. *Science*, 294, 804-808.

DE BELLO F., LEPS J. Y SEBASTIÀ M. T. (2006) Variations in species and functional plant diversity along climatic and grazing gradients. *Ecography*, 29, 801-810.

Medrano H. 2015. La productividad de los pastos mediterráneos en la perspectiva del cambio climático. Comunicación oral y escrita en 54ª Reunión Científica de la SEEP.

MARAÑÓN, T. 1991. Diversidad en comunidades de pasto mediterráneo: modelos y mecanismos de coexistencia. *Ecología*, 5, 149-15

Jiménez Monzo, J. 1986. Una aproximación metodológica de un sistema de evaluación de la productividad potencial de un territorio de dehesa del suroeste peninsular. Primeras Jornadas Técnicas de Conservación y Desarrollo de la Dehesa Ibérica. Badajoz.

Olea Márquez de Prado, L.; Paredes Galán, J. y Verdasco Giralt, P. 1988. Mejora de pastos de la dehesa del suroeste de la Península Ibérica. HD 17/88. Ministerio de Agricultura, Pesca y Alimentación. 16pp.

Olea Márquez de Prado, L.; Paredes Galán, J. y Verdasco Giralt, P. 1991. Características y producción de los pastos de las dehesas del suroeste de la Península Ibérica. *Pastos*. Vol. 20-21: 131-156.

### 8.2.9.3.3.10.1. Compromisos agroambientales y climáticos

8.2.9.3.3.10.1.1. Establecimiento zona de secuestro temporal al pastoreo por ha de superficie de formación adhesionada (15 abril-15-junio)

#### 8.2.9.3.3.10.1.1.1. Referencia

#### Buenas condiciones agrarias y medioambientales y/o requisitos legales de gestión pertinentes

Texto del marco nacional aplicable

Información adicional para el texto aplicable del marco nacional:

Ver tabla "CUADRO LÍNEA BASE + GREENING + PRÁCTICAS HABITUALES".

Notas de la tabla:

N.a.= No aplica.

Se muestran sólo los compromisos que muestran relación con algún elemento de la línea base, greening o prácticas habituales.

Compromiso ambiental	Línea base				Greening Real Decreto 1075/2014	Prácticas habituales en las superficies agrarias	
	BCAM Real Decreto 1078/2014 y Orden Andalucía	RLG	Requisitos mínimos fertilizantes y pesticidas	Otra legislación nacional/ regional relevante			Actividad Mínima
Mantenimiento de una carga ganadera entre 0,1 y 1 UGM por hectárea comprometida de formación adhesionada donde se realiza el compromiso agroambiental					Actividades de mantenimiento a realizar en pastos  Para pastos arbolados y arbustivos se admitirán las siguientes labores: - Pastoreo anual de las superficies declaradas con animales de las especies vacuna, ovina, caprina, equina y porcina (esta última solo en explotaciones calificadas por su sistema productivo como extensivo o mixto en REGA)  - Labores de desbroce necesarias para mantener el pasto en condiciones adecuadas evitando su degradación e invasión por el matorral.	N.a.	Las cargas ganaderas medias en las explotaciones de dehesa son muy variadas, dependiendo de variables como la zona, las especies, los periodos de pastoreo, los sistemas de manejo, etc. En todo caso está establecido 1,4 UGM/ha, como límite en los reglamentos de ganadería integrada de vacuno y ovino.
Establecimiento zona de secuestro temporal al pastoreo en la superficie de formaciones adhesionadas acogida a compromisos de siembra, a compromisos de solo enmienda caliza y/o abonado o a compromisos de regeneración natural de prateras con la finalidad de favorecer el sembrado de las especies prateras desde el 15 de abril al 15 de junio					Para pastizales y praderas se admitirán las siguientes labores: - Pastoreo anual de las superficies declaradas con animales de las especies vacuna, ovina, caprina, equina y porcina.	N.a.	No se realiza
Incorporación de abonado en la superficie de formaciones adhesionadas acogida a compromiso de siembra					- Siega en las parcelas dedicadas a producción de forrajes para el ganado.	N.a.	No se realiza
Incorporación de abonado en la superficie de formaciones adhesionadas no acogida a compromiso de siembra					La dimensión de las explotaciones se considerará coherente con la superficie de pastos cuando las explotaciones tengan, al menos, 0,20 unidades de ganado mayor (UGM) por hectárea admisible de pasto asociado.	N.a.	No se realiza
Siembra de especies prateras en el primer año del periodo de compromiso, sobre superficie de formaciones adhesionadas						N.a.	No se realiza
Establecimiento zona de secuestro temporal al pastoreo en las superficies de pastos acogidas a compromisos de siembra durante el primer año de compromiso con la finalidad de favorecer el nacimiento e implantación de las especies prateras desde el 15 octubre al 15 de diciembre						N.a.	No se realiza

Cuadro línea de base+greening+prácticas habituales 10.1.3

#### Requisitos mínimos para los abonos y plaguicidas

Texto del marco nacional aplicable

Información adicional para el texto aplicable del marco nacional:

Ver tabla CUADRO LÍNEA BASE + GREENING + PRÁCTICAS HABITUALES incluida en el apartado Buenas condiciones agrarias y medioambientales y/o requisitos legales de gestión pertinentes.

#### **Otros requisitos nacionales o regionales pertinentes**

Texto del marco nacional aplicable

Información adicional para el texto aplicable del marco nacional:

Ver tabla CUADRO LÍNEA BASE + GREENING + PRÁCTICAS HABITUALES incluida en el apartado Buenas condiciones agrarias y medioambientales y/o requisitos legales de gestión pertinentes.

#### **Actividades mínimas**

Texto del marco nacional aplicable

Información adicional para el texto aplicable del marco nacional:

Ver tabla CUADRO LÍNEA BASE + GREENING + PRÁCTICAS HABITUALES incluida en el apartado Buenas condiciones agrarias y medioambientales y/o requisitos legales de gestión pertinentes.

#### **8.2.9.3.3.10.1.2. Prácticas agrícolas habituales pertinentes**

Texto del marco nacional aplicable

Información adicional para el texto aplicable del marco nacional:

Ver tabla CUADRO LÍNEA BASE + GREENING + PRÁCTICAS HABITUALES incluida en el apartado Buenas condiciones agrarias y medioambientales y/o requisitos legales de gestión pertinentes.

**8.2.9.3.3.10.1.2. Establecimiento zona de secuestro temporal al pastoreo por ha de superficie de formación adehesada (15 octubre-15 diciembre)**

#### **8.2.9.3.3.10.1.2.1. Referencia**

#### **Buenas condiciones agrarias y medioambientales y/o requisitos legales de gestión pertinentes**

Texto del marco nacional aplicable

Información adicional para el texto aplicable del marco nacional:

Ver tabla CUADRO LÍNEA BASE + GREENING + PRÁCTICAS HABITUALES incluida en el apartado Buenas condiciones agrarias y medioambientales y/o requisitos legales de gestión pertinentes del compromiso "Establecimiento zona de secuestro temporal al pastoreo por ha de superficie de formación adehesada (15 abril-15-junio)".

#### **Requisitos mínimos para los abonos y plaguicidas**

Texto del marco nacional aplicable

Información adicional para el texto aplicable del marco nacional:

Ver tabla CUADRO LÍNEA BASE + GREENING + PRÁCTICAS HABITUALES incluida en el apartado Buenas condiciones agrarias y medioambientales y/o requisitos legales de gestión pertinentes del compromiso "Establecimiento zona de secuestro temporal al pastoreo por ha de superficie de formación adehesada (15 abril-15-junio)".

#### **Otros requisitos nacionales o regionales pertinentes**

Texto del marco nacional aplicable

Información adicional para el texto aplicable del marco nacional:

Ver tabla CUADRO LÍNEA BASE + GREENING + PRÁCTICAS HABITUALES incluida en el apartado Buenas condiciones agrarias y medioambientales y/o requisitos legales de gestión pertinentes del compromiso "Establecimiento zona de secuestro temporal al pastoreo por ha de superficie de formación adehesada (15 abril-15-junio)".

#### **Actividades mínimas**

Texto del marco nacional aplicable

Información adicional para el texto aplicable del marco nacional:

Ver tabla CUADRO LÍNEA BASE + GREENING + PRÁCTICAS HABITUALES incluida en el apartado Buenas condiciones agrarias y medioambientales y/o requisitos legales de gestión pertinentes del compromiso "Establecimiento zona de secuestro temporal al pastoreo por ha de superficie de formación adehesada (15 abril-15-junio)".

#### **8.2.9.3.3.10.1.2.2. Prácticas agrícolas habituales pertinentes**

*Texto del marco nacional aplicable*

Información adicional para el texto aplicable del marco nacional:

Ver tabla CUADRO LÍNEA BASE + GREENING + PRÁCTICAS HABITUALES incluida en el apartado Buenas condiciones agrarias y medioambientales y/o requisitos legales de gestión pertinentes del compromiso "Establecimiento zona de secuestro temporal al pastoreo por ha de superficie de formación adehesada (15 abril-15-junio)".

#### **8.2.9.3.3.10.1.3. Incorporación de abonado por hectárea de superficie de formación adehesada que realiza el compromiso agroambiental**

##### **8.2.9.3.3.10.1.3.1. Referencia**

#### **Buenas condiciones agrarias y medioambientales y/o requisitos legales de gestión pertinentes**

Texto del marco nacional aplicable

Información adicional para el texto aplicable del marco nacional:

Ver tabla CUADRO LÍNEA BASE + GREENING + PRÁCTICAS HABITUALES incluida en el apartado Buenas condiciones agrarias y medioambientales y/o requisitos legales de gestión pertinentes del compromiso "Establecimiento zona de secuestro temporal al pastoreo por ha de superficie de formación adehesada (15 abril-15-junio)".

#### **Requisitos mínimos para los abonos y plaguicidas**

Texto del marco nacional aplicable

Información adicional para el texto aplicable del marco nacional:

Ver tabla CUADRO LÍNEA BASE + GREENING + PRÁCTICAS HABITUALES incluida en el apartado Buenas condiciones agrarias y medioambientales y/o requisitos legales de gestión pertinentes del compromiso "Establecimiento zona de secuestro temporal al pastoreo por ha de superficie de formación adehesada (15 abril-15-junio)".

#### **Otros requisitos nacionales o regionales pertinentes**

Texto del marco nacional aplicable

Información adicional para el texto aplicable del marco nacional:

Ver tabla CUADRO LÍNEA BASE + GREENING + PRÁCTICAS HABITUALES incluida en el apartado Buenas condiciones agrarias y medioambientales y/o requisitos legales de gestión pertinentes del compromiso "Establecimiento zona de secuestro temporal al pastoreo por ha de superficie de formación adhesionada (15 abril-15-junio)".

#### **Actividades mínimas**

Texto del marco nacional aplicable

Información adicional para el texto aplicable del marco nacional:

Ver tabla CUADRO LÍNEA BASE + GREENING + PRÁCTICAS HABITUALES incluida en el apartado Buenas condiciones agrarias y medioambientales y/o requisitos legales de gestión pertinentes del compromiso "Establecimiento zona de secuestro temporal al pastoreo por ha de superficie de formación adhesionada (15 abril-15-junio)".

### **8.2.9.3.3.10.1.3.2. Prácticas agrícolas habituales pertinentes**

#### **Texto del marco nacional aplicable**

#### **Información adicional para el texto aplicable del marco nacional:**

Ver tabla CUADRO LÍNEA BASE + GREENING + PRÁCTICAS HABITUALES incluida en el apartado Buenas condiciones agrarias y medioambientales y/o requisitos legales de gestión pertinentes del compromiso "Establecimiento zona de secuestro temporal al pastoreo por ha de superficie de formación adhesionada (15 abril-15-junio)".

### **8.2.9.3.3.10.1.4. Mantenimiento de una carga ganadera entre 0,1 y 1 UGM por ha de superficie de formación adhesionada**

#### **8.2.9.3.3.10.1.4.1. Referencia**

#### **Buenas condiciones agrarias y medioambientales y/o requisitos legales de gestión pertinentes**

Texto del marco nacional aplicable

Información adicional para el texto aplicable del marco nacional:

Ver tabla CUADRO LÍNEA BASE + GREENING + PRÁCTICAS HABITUALES incluida en el apartado Buenas condiciones agrarias y medioambientales y/o requisitos legales de gestión pertinentes del compromiso "Establecimiento zona de secuestro temporal al pastoreo por ha de superficie de formación adhesionada (15 abril-15-junio)".

#### **Requisitos mínimos para los abonos y plaguicidas**

Texto del marco nacional aplicable

Información adicional para el texto aplicable del marco nacional:

Ver tabla CUADRO LÍNEA BASE + GREENING + PRÁCTICAS HABITUALES incluida en el apartado Buenas condiciones agrarias y medioambientales y/o requisitos legales de gestión pertinentes del compromiso "Establecimiento zona de secuestro temporal al pastoreo por ha de superficie de formación adhesionada (15 abril-15-junio)".

#### **Otros requisitos nacionales o regionales pertinentes**

Texto del marco nacional aplicable

Información adicional para el texto aplicable del marco nacional:

Ver tabla CUADRO LÍNEA BASE + GREENING + PRÁCTICAS HABITUALES incluida en el apartado Buenas condiciones agrarias y medioambientales y/o requisitos legales de gestión pertinentes del compromiso

"Establecimiento zona de secuestro temporal al pastoreo por ha de superficie de formación adehesada (15 abril-15-junio)".

#### **Actividades mínimas**

Texto del marco nacional aplicable

Información adicional para el texto aplicable del marco nacional:

Ver tabla CUADRO LÍNEA BASE + GREENING + PRÁCTICAS HABITUALES incluida en el apartado Buenas condiciones agrarias y medioambientales y/o requisitos legales de gestión pertinentes del compromiso "Establecimiento zona de secuestro temporal al pastoreo por ha de superficie de formación adehesada (15 abril-15-junio)".

#### **8.2.9.3.3.10.1.4.2. Prácticas agrícolas habituales pertinentes**

##### ***Texto del marco nacional aplicable***

##### **Información adicional para el texto aplicable del marco nacional:**

Ver tabla CUADRO LÍNEA BASE + GREENING + PRÁCTICAS HABITUALES incluida en el apartado Buenas condiciones agrarias y medioambientales y/o requisitos legales de gestión pertinentes del compromiso "Establecimiento zona de secuestro temporal al pastoreo por ha de superficie de formación adehesada (15 abril-15-junio)".

#### **8.2.9.3.3.10.1.5. Siembra de especies pratenses en el primer año del periodo de compromiso por ha de superficie de formación adehesada**

##### **8.2.9.3.3.10.1.5.1. Referencia**

##### **Buenas condiciones agrarias y medioambientales y/o requisitos legales de gestión pertinentes**

Texto del marco nacional aplicable

Información adicional para el texto aplicable del marco nacional:

Ver tabla CUADRO LÍNEA BASE + GREENING + PRÁCTICAS HABITUALES incluida en el apartado Buenas condiciones agrarias y medioambientales y/o requisitos legales de gestión pertinentes del compromiso "Establecimiento zona de secuestro temporal al pastoreo por ha de superficie de formación adehesada (15 abril-15-junio)".

##### **Requisitos mínimos para los abonos y plaguicidas**

Texto del marco nacional aplicable

Información adicional para el texto aplicable del marco nacional:

Ver tabla CUADRO LÍNEA BASE + GREENING + PRÁCTICAS HABITUALES incluida en el apartado Buenas condiciones agrarias y medioambientales y/o requisitos legales de gestión pertinentes del compromiso "Establecimiento zona de secuestro temporal al pastoreo por ha de superficie de formación adehesada (15 abril-15-junio)".

##### **Otros requisitos nacionales o regionales pertinentes**

Texto del marco nacional aplicable

Información adicional para el texto aplicable del marco nacional:

Ver tabla CUADRO LÍNEA BASE + GREENING + PRÁCTICAS HABITUALES incluida en el apartado Buenas condiciones agrarias y medioambientales y/o requisitos legales de gestión pertinentes del compromiso "Establecimiento zona de secuestro temporal al pastoreo por ha de superficie de formación adehesada (15 abril-15-junio)".

#### **Actividades mínimas**

Texto del marco nacional aplicable

Información adicional para el texto aplicable del marco nacional:

Ver tabla CUADRO LÍNEA BASE + GREENING + PRÁCTICAS HABITUALES incluida en el apartado Buenas condiciones agrarias y medioambientales y/o requisitos legales de gestión pertinentes del compromiso "Establecimiento zona de secuestro temporal al pastoreo por ha de superficie de formación adehesada (15 abril-15-junio)".

#### **8.2.9.3.3.10.1.5.2. Prácticas agrícolas habituales pertinentes**

##### **Texto del marco nacional aplicable**

**Información adicional para el texto aplicable del marco nacional:**

Ver tabla CUADRO LÍNEA BASE + GREENING + PRÁCTICAS HABITUALES incluida en el apartado Buenas condiciones agrarias y medioambientales y/o requisitos legales de gestión pertinentes del compromiso "Establecimiento zona de secuestro temporal al pastoreo por ha de superficie de formación adehesada (15 abril-15-junio)".

---



#### 8.2.9.3.4. Sistemas sostenibles de cultivos herbáceos de secano (10.1.4)

##### Submedida:

- **10.1. Pago para compromisos agroambientales y climáticos**

##### 8.2.9.3.4.1. Descripción del tipo de operación

###### Texto del marco nacional aplicable

###### Información adicional para el texto aplicable del marco nacional:

El suelo es un recurso no renovable esencial para la producción de alimentos y fibras, así como para el almacenamiento, filtrado y transformación de agua, carbono, nitrógeno, entre otros elementos. En términos más amplios, la calidad del suelo juega un papel también importante en el secuestro de carbono y la lucha contra la desertificación.

Sin embargo las técnicas tradicionales de cultivo han favorecido la reducción a la mitad del porcentaje de materia orgánica del suelo. A su vez, este deterioro resulta en una pérdida de fertilidad y una necesidad mayor de fertilizantes para alcanzar un nivel productivo aceptable. La mayor aplicación de nitrógeno deriva además en mayores emisiones de Óxido Nitroso (N<sub>2</sub>O), uno de los gases con mayor efecto invernadero. Por todo ello parece razonable incorporar técnicas de cultivo más sostenibles ligadas al no laboreo e incorporar las técnicas de producción integrada.

En este contexto, el objetivo de esta acción es fomentar la agricultura de conservación en cultivos herbáceos, mediante técnicas y manejos del suelo que evitan que se erosione y degrade, mejoren su calidad y biodiversidad y contribuyan en suma al buen uso de los recursos naturales, como el agua y el aire, priorizando las zonas con mayor riesgo en función de la pendiente. Junto a lo anterior, la operación parte de un nivel base asimilable a la producción integrada, para optimizar al máximo los recursos y los mecanismos de producción naturales, así como un nivel adicional referente a la implantación y gestión de márgenes multifuncionales, como instrumento para crear un sistema delimitado en el entorno agrícola que, fomentando la biodiversidad, garantice tanto la conservación de los biotopos y del hábitat como la protección del suelo, el agua y el clima. Dicho margen cobra especial significación en las áreas vertientes a lagunas endorreicas RAMSAR, como refuerzo de la protección a las mismas.

Los compromisos de esta operación agroambiental son los siguientes:

- Las parcelas agrícolas declaradas, en la solicitud de pago, con cultivos elegibles para esta operación deberán obtener la correspondiente certificación en producción Integrada por parte de la entidad de certificación autorizada correspondiente conforme el artículo 7 del Decreto 245/2003 de 2 de septiembre.
- La asistencia por parte del agricultor al menos a dos jornadas formativas relacionadas con los compromisos agroambientales, que tendrán que realizarse dentro de los cuatro primeros años del compromiso. En el caso de nuevas convocatorias con periodos de compromisos inferior a cinco anualidades, será en la propia convocatoria de las ayudas donde se determine el número de jornadas y horas a realizar.
- La participación en un sistema de seguimiento técnico y verificación de los compromisos agroambientales, acreditada a través de una entidad de certificación en producción integrada, habilitada para tal fin.
- La realización de siembra directa, acompañada del mantenimiento de los restos de los cultivos herbáceos de secano sobre el suelo.
- Implantación y gestión de márgenes multifuncionales:
- Compromisos generales relativos al margen:
- Los márgenes cubrirán una superficie del 5% de la explotación (definida como superficie cultivada con los

cultivos elegibles más el margen), con una anchura mínima de 1,5 metros. En las explotaciones vertientes a humedales RAMSAR esta superficie será del 10%. En los casos de agricultores que deban cumplir con el “greening” estos márgenes podrán computar para dicho cumplimiento.

- En el año de solicitud de la ayuda el productor establecerá en su declaración el número de hectáreas comprometidas en función de la superficie que declare con los cultivos elegibles para esta operación.
- Igualmente, en el año de solicitud de la ayuda se determinará gráficamente el margen multifuncional para el número de hectáreas comprometidas, referidas en el apartado anterior, y el margen deberá establecerse de forma perimetral a los cultivos elegibles hasta cubrir la superficie exigida. En el caso de que el recinto tenga cursos de agua se establecerá obligatoriamente de forma paralela a los mismos, a partir de la franja obligatoria de 5 metros de ancho que establece la normativa vigentes en materia de Buenas Condiciones Agrarias y Medioambientales agrarias en estas áreas y/o entornos (márgenes de los ríos”).
- El margen se mantendrá invariable durante los años de compromiso, tanto su superficie como su localización, si bien, como excepción, en casos debidamente justificados, se podrá permitir el cambio de ubicación del mismo. En estos casos el productor estará obligado a implantarlo de nuevo sin compensación por ello y sólo se permitiría un cambio por el período de compromiso.
- Compromisos relativos a la implantación y mantenimiento del margen:
  - El margen se implantará el primer año de compromiso.
  - Se realizará una resiembra en el resto del periodo de compromiso.
  - Se empleará una mezcla de especies herbáceas y/o arbustivas. Las especies elegibles y dosis de referencia se determinarán en la normativa de desarrollo correspondiente, en la que se indicarán condiciones de elegibilidad específicas para los márgenes situados junto a cursos de agua.
  - El margen multifuncional tendrá que ser segado mecánicamente a más tardar el 15 de julio de cada año del periodo de compromisos. Los restos serán triturados.

Esta operación se programa bajo el focus área 4.C (también afectando de forma adicional al 4.A, 4.B, 5.D y 5.E).

#### 8.2.9.3.4.2. Tipo de ayuda

##### **Texto del marco nacional aplicable**

##### **Información adicional para el texto aplicable del marco nacional:**

Ayuda anual que compensa a los beneficiarios por la totalidad de los costes adicionales y de transacción (ver Anexo “Capítulo 8.2 Medida 10”).

Se trata de un tipo de ayuda según el artículo 67.1 apartado b) del Reglamento (UE) nº 1303/2013, de baremos estándar de costes unitarios.

El período de compromiso de la ayuda será de 5 años. No obstante, para nuevos contratos realizados en el periodo transitorio de los años 2021-2022 el compromiso será de 2 años. Tras este período podrá haber prórrogas anuales para alcanzar o mantener los beneficios medioambientales previstos, previa justificación de la necesidad, en cuyo caso se realizará una revisión de los compromisos.

Se aplicará degresividad según la superficie elegible de la explotación (información a nivel de medida; véase el apartado “Otras observaciones importantes pertinentes para comprender y aplicar la medida”).

En todo caso, no se concederá ayuda cuando el importe medio de la ayuda por hectárea sea inferior a 25 euros/ ha.

#### 8.2.9.3.4.3. Enlaces a otra legislación

##### **Texto del marco nacional aplicable**

##### **Información adicional para el texto aplicable del marco nacional:**

Reglamento (UE) nº 1306/2013, Art.94 y anexo II;

Reglamento (UE) nº 1307/2013, Art. 4 (c) (1) (actividad mínima, el mantenimiento de la superficie agrícola);

Directiva 91/676/CEE relativa a la protección de las aguas contra la contaminación producida por nitratos procedentes de fuentes agrarias, y Directiva 2009/128/CE por la que se establece un marco de actuación comunitario para conseguir un uso sostenible de los plaguicidas, en relación a los requerimientos mínimos relevantes para el uso de fertilizantes y productos de protección de las plantas.

Real Decreto 1311/2012, de 14 de septiembre, requisitos pertinentes relativos al uso de los productos fitosanitarios.

Real Decreto 261/1996, de 16 de febrero, requisitos pertinentes establecidos en los programas de actuación de las comunidades autónomas para las explotaciones agrícolas y ganaderas situadas en zonas declaradas como zonas vulnerables.

Decreto 36/2008, de 5 de febrero por el que se designan las zonas vulnerables (Orden de 7 de julio de 2009. Modificación de las zonas vulnerables)

Orden de 1 de junio de 2015, por la que se aprueba el programa de actuación aplicable en las zonas vulnerables a la contaminación por nitratos procedentes de fuentes agrarias designadas en Andalucía.

Real Decreto 1201/2002, de 20 de noviembre, por el que se regula la producción integrada de productos agrícolas (modificado por el Real Decreto 108/2010, de 5 de febrero) y Decreto 245/2003, de 2 de septiembre, por el que se regula la producción integrada y su indicación en productos agrarios y sus transformados (modificado por el Decreto 7/2008, de 15 de enero).

Orden 9 de noviembre de 2010, por la que se aprueba el Reglamento Específico de Producción Integrada de Trigo duro.

Directiva 92/43/CE del Parlamento Europeo y del Consejo, de 21 de mayo de 1992, relativa a la conservación de los hábitats naturales y de la fauna y flora silvestres.

Directiva 2009/147/CE del Parlamento Europeo y del Consejo, de 30 de noviembre de 2009, relativa a la conservación de las aves silvestres.

Ley 42/2007, de 13 de diciembre, del Patrimonio Natural y de la Biodiversidad.

Instrumento de 18 de marzo de 1982 de adhesión de España al Convenio relativo a Humedales de importancia internacional, especialmente como hábitat de aves acuáticas, hecho en Ramsar el 2 de febrero de 1971.

Decreto 247/2001 por el que se aprueba el Reglamento de Prevención y Lucha contra los Incendios Forestales.

Real Decreto 1078/2014, de 19 de diciembre, por el que se establecen las normas de la condicionalidad que deben cumplir los beneficiarios que reciban pagos directos, determinadas primas anuales de desarrollo rural, o pagos en virtud de determinados programas de apoyo al sector vitivinícola.

Orden de 12 de junio de 2015, por la que se establecen las normas de la condicionalidad que deben cumplir las personas beneficiarias que reciban pagos directos, determinadas primas anuales de desarrollo rural, o pagos en virtud de determinados programas de apoyo al sector vitivinícola.

Real Decreto 1075/2014, de 19 de diciembre, sobre la aplicación a partir de 2015 de los pagos directos a la agricultura y a la ganadería y otros regímenes de ayuda, así como sobre la gestión y control de los pagos directos y

de los pagos al desarrollo rural.

#### 8.2.9.3.4.4. Beneficiarios

##### **Texto del marco nacional aplicable**

##### **Información adicional para el texto aplicable del marco nacional:**

Los beneficiarios de esta operación deberán ser agricultores titulares de una explotación agraria que cumplan los requisitos de admisibilidad y se comprometan a las actuaciones específicas de la operación.

#### 8.2.9.3.4.5. Costes subvencionables

##### **Texto del marco nacional aplicable**

##### **Información adicional para el texto aplicable del marco nacional:**

Los costes elegibles de esta operación corresponden al cumplimiento de los compromisos asociados a la misma, específicamente:

Realización de siembra directa.

Implantación y gestión de márgenes multifuncionales.

Así mismo, serán subvencionables los costes de transacción asociados:

A la asistencia a dos jornadas formativas relacionadas con los compromisos agroambientales adheridos. En el caso de nuevas convocatorias con periodos de compromisos inferior a cinco anualidades, será en la propia convocatoria de las ayudas donde se determine el número de jornadas y horas a realizar.

A la participación en un sistema de seguimiento técnico y verificación de los compromisos agroambientales, acreditada a través de una entidad en producción integrada, reconocida para tal fin.

#### 8.2.9.3.4.6. Condiciones de admisibilidad

##### **Texto del marco nacional aplicable**

##### **Información adicional para el texto aplicable del marco nacional:**

Las condiciones de elegibilidad aplicables a la operación son:

Formar parte de una Agrupación de Producción Integrada del cultivo elegible, debidamente inscrita en el Registro de Producción Integrada de Andalucía regulado conforme el Decreto 245/2003, de 2 de septiembre, por el que se regula la producción integrada y su indicación en productos agrarios y sus transformados

Disponer de una explotación agraria con superficie de secano con los cultivos elegibles bajo esta operación:

Superficie de secano mínima de 1 hectárea (hectárea considerando la suma de la superficie del total de cultivos elegibles acogidos a la operación).

Los cultivos elegibles en esta operación son los siguientes:

Cultivos COP (cereales, oleaginosas y proteaginosas) y leguminosas.

#### 8.2.9.3.4.7. Principios relativos al establecimiento de criterios de selección

##### **Texto del marco nacional aplicable**

##### **Información adicional para el texto aplicable del marco nacional:**

Entre otros los criterios de selección podrán ser:

- Porcentaje de superficie comprometida en Red Natura 2000.
- Porcentaje de superficie comprometida vertiente a humedales RAMSAR.
- Porcentaje de superficie comprometida vertiente a embalses de consumo humano.
- Explotaciones con mayor pendiente media.
- Otros criterios de índole ambiental.

#### 8.2.9.3.4.8. Importes (aplicables) y porcentajes de ayuda

##### **Texto del marco nacional aplicable**

##### **Información adicional para el texto aplicable del marco nacional:**

Zonas No RAMSAR: 103,73 euros/ha.

Esta prima se reducirá en las explotaciones que estén obligadas al greening en 5,37 euros/ha, correspondiente al lucro cesante por el margen multifuncional.

Zonas RAMSAR: 126,83 euros/ha.

Esta prima se reducirá en las explotaciones que estén obligadas al greening en 10,74 euros/ha, correspondiente al lucro cesante por el margen multifuncional.

Se aplicará degresividad según los términos expuestos en el apartado 8.2.10.6. Para mayor detalle sobre la aplicación de la degresividad ver Anexo “Capítulo 8.2 Medida 10”.

#### 8.2.9.3.4.9. Verificabilidad y controlabilidad de las medidas o los tipos de operaciones

##### **8.2.9.3.4.9.1. Riesgo(s) en la aplicación de las medidas**

##### **Texto del marco nacional aplicable**

##### **Información adicional para el texto aplicable del marco nacional:**

Información a nivel de medida.

##### **8.2.9.3.4.9.2. Acciones de mitigación**

##### **Texto del marco nacional aplicable**

##### **Información adicional para el texto aplicable del marco nacional:**

Información a nivel de medida.

##### **8.2.9.3.4.9.3. Evaluación global de la medida**

Información a nivel de medida.

##### **8.2.9.3.4.9.4. Compromisos agroambientales y climáticos**

##### **8.2.9.3.4.9.4.1. Asistencia por parte del agricultor al menos a dos jornadas formativas**

##### **8.2.9.3.4.9.4.1.1. Métodos de verificación de los compromisos**

##### **Texto del marco nacional aplicable**

##### **Información adicional para el texto aplicable del marco nacional:**

Certificado de asistencia a la jornada emitido por la entidad que haya impartido la actividad.

#### 8.2.9.3.4.9.4.2. Implantación y gestión de márgenes multifuncionales

##### 8.2.9.3.4.9.4.2.1. Métodos de verificación de los compromisos

###### Texto del marco nacional aplicable

###### Información adicional para el texto aplicable del marco nacional:

En el control sobre el terreno, verificación sobre superficie y de los registros documentales.

#### 8.2.9.3.4.9.4.3. Las parcelas agrícolas declaradas, deberán obtener la correspondiente certificación en producción integrada

##### 8.2.9.3.4.9.4.3.1. Métodos de verificación de los compromisos

###### Texto del marco nacional aplicable

###### Información adicional para el texto aplicable del marco nacional:

Se exigirá estar certificado en Producción Integrada por una entidad acreditada.

#### 8.2.9.3.4.9.4.4. Participación en un sistema de técnico y verificación de los compromisos agroambientales

##### 8.2.9.3.4.9.4.4.1. Métodos de verificación de los compromisos

###### Texto del marco nacional aplicable

###### Información adicional para el texto aplicable del marco nacional:

Informe de la entidad acreditada sobre el cumplimiento de los compromisos agroambientales.

#### 8.2.9.3.4.9.4.5. Realización de siembra directa, acompañada del mantenimiento de los restos de los cultivos herbáceos de secano sobre el suelo

##### 8.2.9.3.4.9.4.5.1. Métodos de verificación de los compromisos

###### Texto del marco nacional aplicable

###### Información adicional para el texto aplicable del marco nacional:

En el control sobre el terreno, verificación de los registros documentales sobre esta técnica.

#### 8.2.9.3.4.10. Información específica de la operación

**Identificación y definición de los elementos de referencia pertinentes; aquí se incluyen las normas obligatorias correspondientes establecidas de conformidad con el título VI, capítulo I, del Reglamento (UE) nº 1306/2013 del Parlamento Europeo y del Consejo, los criterios y actividades mínimas pertinentes establecidos de conformidad con el artículo 4, apartado 1, letra c), incisos ii) y iii), del Reglamento (UE) nº 1307/2013 del Parlamento Europeo y del Consejo, los requisitos mínimos pertinentes relativos a la utilización de abonos y productos fitosanitarios, así como otros requisitos obligatorios pertinentes establecidos en el Derecho nacional**

Texto del marco nacional aplicable

Información adicional para el texto aplicable del marco nacional:

Se concretan a nivel de compromiso en el apartado "Compromisos agroambientales y climáticos".

**Los requisitos mínimos aplicables a los abonos deben incluir, en particular, los códigos de buenas prácticas introducidos en aplicación de la Directiva 91/676/CEE en relación con las explotaciones situadas fuera de las zonas vulnerables a los nitratos, y requisitos en materia de contaminación por fósforo; los requisitos mínimos aplicables a los productos fitosanitarios deben incluir, entre otras cosas, los principios generales**

**de la gestión integrada de plagas, introducidos por la Directiva 2009/128/CE del Parlamento Europeo y del Consejo, la obligación de poseer una autorización de uso de tales productos y cumplir obligaciones en materia de formación, así como requisitos sobre almacenamiento seguro, verificación de la maquinaria de aplicación y normas sobre utilización de plaguicidas en las cercanías de masas de agua y otros lugares vulnerables, establecidos en la legislación nacional**

Texto del marco nacional aplicable

Información adicional para el texto aplicable del marco nacional:

No se contempla.

**Lista de razas locales en peligro de abandono y de recursos genéticos vegetales amenazados de erosión genética**

Texto del marco nacional aplicable

Información adicional para el texto aplicable del marco nacional:

No se contempla.

**Descripción de la metodología y de los parámetros y supuestos agronómicos, incluida la descripción de los requisitos de base contemplados en el artículo 29, apartado 2, del Reglamento (UE) nº 1305/2013, que sean pertinentes para cada tipo particular de compromiso utilizados como punto de referencia para los cálculos que justifiquen los costes adicionales y las pérdidas de ingresos como consecuencia del compromiso contraído y la cuantía de los costes de transacción; en su caso, dicha metodología tendrá en cuenta la ayuda concedida en virtud del Reglamento (UE) nº 1307/2013, incluidos los pagos correspondientes a las prácticas agrarias beneficiosas para el clima y el medio ambiente, a fin de evitar la doble financiación; en su caso, el método de conversión utilizado para otras unidades de conformidad con el artículo 9 del presente Reglamento**

Texto del marco nacional aplicable

Información adicional para el texto aplicable del marco nacional:

Se adjunta anexo con la descripción de la metodología (ver Anexo "Capítulo 8.2 Medida 10").

#### **8.2.9.3.4.10.1. Compromisos agroambientales y climáticos**

8.2.9.3.4.10.1.1. Asistencia por parte del agricultor al menos a dos jornadas formativas

##### **8.2.9.3.4.10.1.1.1. Referencia**

**Buenas condiciones agrarias y medioambientales y/o requisitos legales de gestión pertinentes**

Texto del marco nacional aplicable

Información adicional para el texto aplicable del marco nacional:

Ver tabla "CUADRO LÍNEA BASE + GREENING + PRÁCTICAS HABITUALES".

Notas de la tabla:

N.a.= No aplica.

Se muestran sólo los compromisos que muestran relación con algún elemento de la línea base, greening o prácticas habituales.

Compromiso ambiental	Línea base					Greening Real Decreto 1075/2014	Prácticas habituales en las superficies agrarias
	BCAM Real Decreto 1078/2014 y Orden Andalucía	RLG	Requisitos mínimos fertilizantes y pesticidas	Otra legislación nacional/ regional relevante	Actividad Mínima		
Asistencia por parte del agricultor al menos a dos jornadas formativas relacionadas con los compromisos agroambientales						N.a.	Los agricultores no suelen asistir a jornadas de formación de estas temáticas
Realización de siembra directa, acompañada del mantenimiento de los restos de los cultivos herbáceos de secano sobre el suelo	Cobertura mínima del suelo (BCAM 4)  Cultivos herbáceos. En las parcelas agrícolas de secano que se siembren con cultivos herbáceos de invierno, no se deberá labrar con volteo el suelo, entre la fecha de recolección de la cosecha y el 1 de septiembre, fecha que se establece como referencia del inicio de la presiembra, permitiendo				Anexo IV Real Decreto 1075/2014:  Lista de actividades de mantenimiento a las que se hace referencia en el artículo 11:  A) Actividades posibles a	N.a.	Agricultura convencional basada en el laboreo, fundamentalmente vertical, y en la eliminación de los rastrojos del cultivo

"CUADRO LÍNEA BASE + GREENING + PRÁCTICAS HABITUALES"pag1

Compromiso ambiental	Línea base					Greening Real Decreto 1075/2014	Prácticas habituales en las superficies agrarias
	BCAM Real Decreto 1078/2014 y Orden Andalucía	RLG	Requisitos mínimos fertilizantes y pesticidas	Otra legislación nacional/ regional relevante	Actividad Mínima		
Realización de siembra directa, acompañada del mantenimiento de los restos de los cultivos herbáceos de secano sobre el suelo	una labor superficial.  No obstante, en parcelas con pendientes inferiores al 15%, por razones agronómicas, como las dobles cosechas, climáticas o de tipología de suelos de Andalucía, o para favorecer la implantación de una cubierta vegetal con cultivos herbáceos, se puede adelantar esta fecha al 15 de mayo, así como realizar técnicas adecuadas de laboreo para el infiltrado de agua estancada, incorporación de materia orgánica con fines de fertilización y lucha contra las malas hierbas.				realizar en tierras de cultivo o cultivos permanentes  - Laboreo, que incluye alguna de las prácticas tales como: alzar, subsolar, aricar, binar, gradear, desterronar, despedregar, asurcar (según curvas de nivel que evita la erosión y favorece la penetración del agua en el suelo, creación	N.a.	Agricultura convencional basada en el laboreo, fundamentalmente vertical, y en la eliminación de los rastrojos del cultivo

"CUADRO LÍNEA BASE + GREENING + PRÁCTICAS HABITUALES"pag2



Compromiso ambiental	Línea base					Greening Real Decreto 1075/2014	Prácticas habituales en las superficies agrarias
	BCAM Real Decreto 1078/2014 y Orden Andalucía	RLG	Requisitos mínimos fertilizantes y pesticidas	Otra legislación nacional/ regional relevante	Actividad Mínima		
Realización de siembra directa, acompañada del mantenimiento de los restos de los cultivos herbáceos de secano sobre el suelo	Gestión mínima de las tierras que refleje las condiciones específicas locales para limitar la erosión (BCAM 5)  Cultivos herbáceos. En las superficies que se destinen a cultivos herbáceos, no deberá labrarse la tierra con volteo en la dirección de la máxima pendiente cuando, en los recintos cultivados, la pendiente media sea igual o superior al 15 por ciento, salvo que la pendiente real del recinto esté compensada mediante terrazas o bancales. En ningún caso la dirección de la pendiente en la que realice la labor				de caballones (separación de parcelas), aporcar (cultivos arbóreos), etc.  - Labor de limpieza en general de vegetación espontánea, tanto en herbáceos para evitar matorral, como en arbóreos limpieza de los bordes de los pies arbolados.	N.a.	Agricultura convencional basada en el laboreo, fundamentalmente vertical, y en la eliminación de los rastrojos del cultivo

"CUADRO LÍNEA BASE + GREENING + PRÁCTICAS HABITUALES"pag3

Compromiso ambiental	Línea base					Greening Real Decreto 1075/2014	Prácticas habituales en las superficies agrarias
	BCAM Real Decreto 1078/2014 y Orden Andalucía	RLG	Requisitos mínimos fertilizantes y pesticidas	Otra legislación nacional/ regional relevante	Actividad Mínima		
Realización de siembra directa, acompañada del mantenimiento de los restos de los cultivos herbáceos de secano sobre el suelo	podrá ser superior al 15 por ciento.  Se podrá exceptuar su cumplimiento para realizar operaciones de reparaciones de cárcavas, regueros y rodaduras profundas.  Lo dispuesto no será de aplicación en los siguientes casos: - Parcelas de cultivo de superficie igual o inferior a una hectárea. - Parcelas de cultivos irregulares o alargadas cuya dimensión mínima en el sentido transversal a la pendiente sea inferior a 100 metros en cualquier					N.a.	Agricultura convencional basada en el laboreo, fundamentalmente vertical, y en la eliminación de los rastrojos del cultivo

"CUADRO LÍNEA BASE + GREENING + PRÁCTICAS HABITUALES"pag4

Compromiso ambiental	Línea base					Greening Real Decreto 1075/2014	Prácticas habituales en las superficies agrarias
	BCAM Real Decreto 1078/2014 y Orden Andalucía	RLG	Requisitos mínimos fertilizantes y pesticidas	Otra legislación nacional/ regional relevante	Actividad Mínima		
Realización de siembra directa, acompañada del mantenimiento de los restos de los cultivos herbáceos de secano sobre el suelo	punto de la parcela - Cuando, por razones de mantenimiento de la actividad productiva tradicional, se determinen y autoricen por la Delegación Territorial competente en materia agraria correspondiente aquellas técnicas de agricultura de conservación que se consideren adecuadas, previa solicitud por escrito.  Cuando por lluvias fuertes y/o persistentes, se produzcan cárcavas y/o regueros, o rodaduras profundas provocadas por el paso de la maquinaria al coincidir aquellas con la					N.a.	Agricultura convencional basada en el laboreo, fundamentalmente vertical, y en la eliminación de los rastrojos del cultivo

"CUADRO LÍNEA BASE + GREENING + PRÁCTICAS HABITUALES"pag5

Compromiso ambiental	Línea base					Greening Real Decreto 1075/2014	Prácticas habituales en las superficies agrarias
	BCAM Real Decreto 1078/2014 y Orden Andalucía	RLG	Requisitos mínimos fertilizantes y pesticidas	Otra legislación nacional/ regional relevante	Actividad Mínima		
Realización de siembra directa, acompañada del mantenimiento de los restos de los cultivos herbáceos de secano sobre el suelo	época de realización de operaciones culturales, y sea necesario realizar operaciones que supongan el laboreo con volteo, deberá solicitarse una autorización.  Mantenimiento del nivel de materia orgánica en el suelo mediante prácticas adecuadas, incluida la prohibición de quemar los rastrojos, excepto por razones fitosanitarias (BCAM 6)  No podrán quemarse rastrojos, salvo los del cultivo del arroz, teniendo en cuenta la complejidad en el control y prevención de las plagas y					N.a.	Agricultura convencional basada en el laboreo, fundamentalmente vertical, y en la eliminación de los rastrojos del cultivo

"CUADRO LÍNEA BASE + GREENING + PRÁCTICAS HABITUALES"pag6

Compromiso ambiental	Línea base					Greening Real Decreto 1075/2014	Prácticas habituales en las superficies agrarias
	BCAM Real Decreto 1078/2014 y Orden Andalucía	RLG	Requisitos mínimos fertilizantes y pesticidas	Otra legislación nacional/ regional relevante	Actividad Mínima		
Realización de siembra directa, acompañada del mantenimiento de los restos de los cultivos herbáceos de secano sobre el suelo	enfermedades en este cultivo.  No obstante, cuando en virtud de las prospecciones fitosanitarias realizadas, se declaren zonas afectadas por alguna plaga o enfermedad, que pueda hacer aconsejable la quema de rastrojo por razones fitosanitarias, esta podrá ser autorizada.  Cuando se eliminen restos de cosecha de cultivos herbáceos deberá realizarse, en su caso, con arreglo a la normativa establecida.  En cualquier caso, la quema deberá realizarse en el período comprendido entre el 1 de agosto y el 31					N.a.	Agricultura convencional basada en el laboreo, fundamentalmente vertical, y en la eliminación de los rastrojos del cultivo

"CUADRO LÍNEA BASE + GREENING + PRÁCTICAS HABITUALES"pag7

Compromiso ambiental	Línea base					Greening Real Decreto 1075/2014	Prácticas habituales en las superficies agrarias
	BCAM Real Decreto 1078/2014 y Orden Andalucía	RLG	Requisitos mínimos fertilizantes y pesticidas	Otra legislación nacional/ regional relevante	Actividad Mínima		
Realización de siembra directa, acompañada del mantenimiento de los restos de los cultivos herbáceos de secano sobre el suelo	de enero siguiente, para preservar la nidificación y cría de las aves.					N.a.	Agricultura convencional basada en el laboreo, fundamentalmente vertical, y en la eliminación de los rastrojos del cultivo
Implantación y gestión de márgenes multifuncionales: Compromisos generales relativos al margen: Los márgenes cubrirán una superficie del 5% de la explotación (definida como	Creación de franjas de protección en las márgenes de los ríos (BCAM 1)  En las márgenes de ríos, manantiales, lagos, lagunas y pantanos, considerados a partir de la ribera, se mantendrá una franja de protección cuya anchura se recoge en el Código de Buenas Prácticas Agrarias de Andalucía para la protección de aguas contra	RLG 2 Directiva 2009/147/CE, del Parlamento Europeo y del Consejo, de 30 de noviembre de 2009, relativa a la conservación de las aves silvestres (DO L 20 de				Las explotaciones de mas de 15 hectáreas de tierras de cultivo deben reservar al menos un 5% de las mismas a superficies de interés ecológico (artículo 24)	No se establecen este tipo de márgenes en la explotación  Para evitar doble financiación en las explotaciones que deban cumplir las zonas de interés ecológico establecidas por el greening se

"CUADRO LÍNEA BASE + GREENING + PRÁCTICAS HABITUALES"pag8

Compromiso ambiental	Línea base					Greening Real Decreto 1075/2014	Prácticas habituales en las superficies agrarias
	BCAM Real Decreto 1078/2014 y Orden Andalucía	RLG	Requisitos mínimos fertilizantes y pesticidas	Otra legislación nacional/ regional relevante	Actividad Mínima		
<p>Implantación y gestión de márgenes multifuncionales:</p> <p>Compromisos generales relativos al margen:</p> <p>Los márgenes cubrirán una superficie del 5% de la explotación (definida como superficie cultivada con los cultivos elegibles más el margen), con una anchura mínima de 1,5 metros.</p> <p>En las explotaciones vertientes a</p>	<p>la contaminación producida por nitratos de origen agrario, que se hace público en la Resolución de 12 de diciembre de 1997 de la Dirección General de la Producción Agraria, y que tendrá una anchura mínima de 5 metros.</p> <p>Estas franjas de protección estarán situadas en la parcela agrícola o serán contiguas a ella, de forma que sus bordes largos sean paralelos al borde del cauce o masa de agua. En caso de que la margen de agua no sea contigua con la parcela agrícola, se considerará igualmente la franja de protección como el ancho desde la margen</p>	<p>26.1.2010, p. 7)</p> <p>Artículo 3, apartado 1, artículo 3, apartado 2, letra b), y artículo 4, apartados 1, 2 y 4. Preservar los espacios que constituyen los hábitats naturales de las especies de aves migratorias, amenazadas y en peligro de extinción.</p>					<p>descontará de la prima el lucro cesante por el establecimiento de este margen.</p>

"CUADRO LÍNEA BASE + GREENING + PRÁCTICAS HABITUALES"pag9

Compromiso ambiental	Línea base					Greening Real Decreto 1075/2014	Prácticas habituales en las superficies agrarias
	BCAM Real Decreto 1078/2014 y Orden Andalucía	RLG	Requisitos mínimos fertilizantes y pesticidas	Otra legislación nacional/ regional relevante	Actividad Mínima		
<p>Implantación y gestión de márgenes multifuncionales:</p> <p>Compromisos generales relativos al margen:</p> <p>Los márgenes cubrirán una superficie del 5% de la explotación (definida como superficie cultivada con los cultivos elegibles más el margen), con una anchura mínima de 1,5 metros.</p> <p>En las explotaciones vertientes a</p>	<p>del agua, considerado a partir de la ribera, hasta la parcela.</p> <p>En dicha franja de protección no habrá producción agrícola, excepto el caso de los cultivos leñosos que ya estén implantados, ya que en este caso el arranque podría disminuir la protección de los márgenes. Esta franja podrá estar constituida en su totalidad por vegetación de ribera, o en parte por servidumbres de paso así como mezclas de flora silvestres sembradas para el pastoreo o la siega, siempre que siga siendo distinguible de la tierra</p>	<p>RLG 3</p> <p>Directiva 92/43/CEE, del Consejo, de 21 de mayo de 1992, relativa a la conservación de los hábitats naturales y de la fauna y flora silvestres (DO L 206 de 22.7.1992, p. 7)</p> <p>Artículo 6, apartados 1 y 2: Conservación de hábitats y especies de la</p>					

"CUADRO LÍNEA BASE + GREENING + PRÁCTICAS HABITUALES"pag10

Compromiso ambiental	Línea base					Greening Real Decreto 1075/2014	Prácticas habituales en las superficies agrarias
	BCAM Real Decreto 1078/2014 y Orden Andalucía	RLG	Requisitos mínimos fertilizantes y pesticidas	Otra legislación nacional/ regional relevante	Actividad Mínima		
<p>Implantación y gestión de márgenes multifuncionales:</p> <p>Compromisos generales relativos al margen:</p> <p>Los márgenes cubrirán una superficie del 5% de la explotación (definida como superficie cultivada con los cultivos elegibles más el margen), con una anchura mínima de 1,5 metros.</p> <p>En las explotaciones vertientes a</p>	<p>agrícola contigua.</p> <p>Para el mantenimiento de dichas franjas, en caso necesario, se permite la realización de labores de desbroce o siega con útiles mecánicos, para evitar la proliferación de plagas y enfermedades que constituyan un riesgo sanitario para los cultivos adyacentes.</p> <p>En estas franjas no se podrán aplicar fertilizantes ni productos fitosanitarios, sin perjuicio de una limitación mayor recogida en la etiqueta de dichos productos.</p>	Red Natura 2000					

"CUADRO LÍNEA BASE + GREENING + PRÁCTICAS HABITUALES"pag11

Compromiso ambiental	Línea base					Greening Real Decreto 1075/2014	Prácticas habituales en las superficies agrarias
	BCAM Real Decreto 1078/2014 y Orden Andalucía	RLG	Requisitos mínimos fertilizantes y pesticidas	Otra legislación nacional/ regional relevante	Actividad Mínima		
<p>lagunas endorreicas RAMSAR esta superficie será del 10%. En los casos de agricultores que deban cumplir con el "greening" estos márgenes podrán computar para dicho cumplimiento.</p> <p>En el año de solicitud de la ayuda el productor establecerá en su declaración el número de hectáreas comprometidas en función de la superficie que declare con los</p>							

"CUADRO LÍNEA BASE + GREENING + PRÁCTICAS HABITUALES"pag12

Compromiso ambiental	Línea base					Greening Real 1075/2014	Decreto	Prácticas habituales en las superficies agrarias
	BCAM Real Decreto 1078/2014 y Orden Andalucía	RLG	Requisitos mínimos fertilizantes y pesticidas	Otra legislación nacional/ regional relevante	Actividad Mínima			
<p>cultivos elegibles para esta operación.</p> <p>Igualmente, en el año de solicitud de la ayuda se determinará gráficamente el margen multifuncional para el número de hectáreas comprometidas, referidas en el apartado anterior, y el margen deberá establecerse de forma perimetral a los cultivos elegibles hasta cubrir la superficie mínima exigida.</p> <p>En el caso de que el recinto tenga cursos de agua se establecerá obligatoriamente de forma paralela a los mismos, a partir de la franja obligatoria de 5 metros de ancho que establece la normativa en materia de Buenas Condiciones Agrarias en estas áreas y/o entornos (márgenes de los ríos).</p> <p>El margen se mantendrá invariable durante los años de compromiso, tanto su superficie como su localización, si bien, como excepción, en casos debidamente justificados, se podrá permitir el cambio de ubicación del mismo. En estos casos el productor estará obligado a implantarlo de nuevo sin</p>								

"CUADRO LÍNEA BASE + GREENING + PRÁCTICAS HABITUALES" pag13

Compromiso ambiental	Línea base					Greening Real 1075/2014	Decreto	Prácticas habituales en las superficies agrarias
	BCAM Real Decreto 1078/2014 y Orden Andalucía	RLG	Requisitos mínimos fertilizantes y pesticidas	Otra legislación nacional/ regional relevante	Actividad Mínima			
<p>compensación por ello y sólo se permitirá un cambio por el período de compromiso.</p> <p>Compromisos relativos a la implantación y mantenimiento del margen:</p> <p>El margen se implantará el primer año de compromiso.</p> <p>Se realizará una siembra en el resto del periodo de compromiso.</p> <p>Se empleará una mezcla de especies herbáceas y/o arbustivas. Las especies elegibles y dosis de referencia se determinarán en la normativa de desarrollo correspondiente, en la que se indicarán condiciones de elegibilidad específicas para los márgenes situados junto a cursos de agua.</p> <p>El margen multifuncional tendrá que ser segado mecánicamente a más tardar el 15 de julio de cada año del periodo de compromisos. Los restos serán triturados.</p>								

"CUADRO LÍNEA BASE + GREENING + PRÁCTICAS HABITUALES" pag14

### **Requisitos mínimos para los abonos y plaguicidas**

Texto del marco nacional aplicable

Información adicional para el texto aplicable del marco nacional:

Ver tabla CUADRO LÍNEA BASE + GREENING + PRÁCTICAS HABITUALES incluida en el apartado Buenas condiciones agrarias y medioambientales y/o requisitos legales de gestión pertinentes.

### **Otros requisitos nacionales o regionales pertinentes**

Texto del marco nacional aplicable

Información adicional para el texto aplicable del marco nacional:

Ver tabla CUADRO LÍNEA BASE + GREENING + PRÁCTICAS HABITUALES incluida en el apartado Buenas condiciones agrarias y medioambientales y/o requisitos legales de gestión pertinentes.

### **Actividades mínimas**

Texto del marco nacional aplicable

Información adicional para el texto aplicable del marco nacional:

Ver tabla CUADRO LÍNEA BASE + GREENING + PRÁCTICAS HABITUALES incluida en el apartado Buenas condiciones agrarias y medioambientales y/o requisitos legales de gestión pertinentes.

## **8.2.9.3.4.10.1.2. Prácticas agrícolas habituales pertinentes**

### **Texto del marco nacional aplicable**

**Información adicional para el texto aplicable del marco nacional:**

Ver tabla CUADRO LÍNEA BASE + GREENING + PRÁCTICAS HABITUALES incluida en el apartado Buenas condiciones agrarias y medioambientales y/o requisitos legales de gestión pertinentes.

## **8.2.9.3.4.10.1.2. Implantación y gestión de márgenes multifuncionales**

### **8.2.9.3.4.10.1.2.1. Referencia**

### **Buenas condiciones agrarias y medioambientales y/o requisitos legales de gestión pertinentes**

Texto del marco nacional aplicable

Información adicional para el texto aplicable del marco nacional:

Ver tabla CUADRO LÍNEA BASE + GREENING + PRÁCTICAS HABITUALES incluida en el apartado Buenas condiciones agrarias y medioambientales y/o requisitos legales de gestión pertinentes del primer compromiso.

### **Requisitos mínimos para los abonos y plaguicidas**

Texto del marco nacional aplicable

Información adicional para el texto aplicable del marco nacional:

Ver tabla CUADRO LÍNEA BASE + GREENING + PRÁCTICAS HABITUALES incluida en el apartado Buenas condiciones agrarias y medioambientales y/o requisitos legales de gestión pertinentes del primer compromiso.

### **Otros requisitos nacionales o regionales pertinentes**

Texto del marco nacional aplicable

Información adicional para el texto aplicable del marco nacional:

Ver tabla CUADRO LÍNEA BASE + GREENING + PRÁCTICAS HABITUALES incluida en el apartado Buenas condiciones agrarias y medioambientales y/o requisitos legales de gestión pertinentes del primer compromiso.

#### **Actividades mínimas**

Texto del marco nacional aplicable

Información adicional para el texto aplicable del marco nacional:

Ver tabla CUADRO LÍNEA BASE + GREENING + PRÁCTICAS HABITUALES incluida en el apartado Buenas condiciones agrarias y medioambientales y/o requisitos legales de gestión pertinentes del primer compromiso.

#### **8.2.9.3.4.10.1.2.2. Prácticas agrícolas habituales pertinentes**

##### **Texto del marco nacional aplicable**

**Información adicional para el texto aplicable del marco nacional:**

Ver tabla CUADRO LÍNEA BASE + GREENING + PRÁCTICAS HABITUALES incluida en el apartado Buenas condiciones agrarias y medioambientales y/o requisitos legales de gestión pertinentes del primer compromiso.

**8.2.9.3.4.10.1.3. Las parcelas agrícolas declaradas, deberán obtener la correspondiente certificación en producción integrada**

##### **8.2.9.3.4.10.1.3.1. Referencia**

#### **Buenas condiciones agrarias y medioambientales y/o requisitos legales de gestión pertinentes**

Texto del marco nacional aplicable

Información adicional para el texto aplicable del marco nacional:

Ver tabla CUADRO LÍNEA BASE + GREENING + PRÁCTICAS HABITUALES incluida en el apartado Buenas condiciones agrarias y medioambientales y/o requisitos legales de gestión pertinentes del primer compromiso.

#### **Requisitos mínimos para los abonos y plaguicidas**

Texto del marco nacional aplicable

Información adicional para el texto aplicable del marco nacional:

Ver tabla CUADRO LÍNEA BASE + GREENING + PRÁCTICAS HABITUALES incluida en el apartado Buenas condiciones agrarias y medioambientales y/o requisitos legales de gestión pertinentes del primer compromiso.

#### **Otros requisitos nacionales o regionales pertinentes**

Texto del marco nacional aplicable

Información adicional para el texto aplicable del marco nacional:

Ver tabla CUADRO LÍNEA BASE + GREENING + PRÁCTICAS HABITUALES incluida en el apartado Buenas condiciones agrarias y medioambientales y/o requisitos legales de gestión pertinentes del primer compromiso.

#### **Actividades mínimas**

Texto del marco nacional aplicable

Información adicional para el texto aplicable del marco nacional:

Ver tabla CUADRO LÍNEA BASE + GREENING + PRÁCTICAS HABITUALES incluida en el apartado Buenas



condiciones agrarias y medioambientales y/o requisitos legales de gestión pertinentes del primer compromiso.

#### 8.2.9.3.4.10.1.3.2. Prácticas agrícolas habituales pertinentes

##### Texto del marco nacional aplicable

##### Información adicional para el texto aplicable del marco nacional:

Ver tabla CUADRO LÍNEA BASE + GREENING + PRÁCTICAS HABITUALES incluida en el apartado Buenas condiciones agrarias y medioambientales y/o requisitos legales de gestión pertinentes del primer compromiso.

#### 8.2.9.3.4.10.1.4. Participación en un sistema de técnico y verificación de los compromisos agroambientales

##### 8.2.9.3.4.10.1.4.1. Referencia

##### Buenas condiciones agrarias y medioambientales y/o requisitos legales de gestión pertinentes

Texto del marco nacional aplicable

Información adicional para el texto aplicable del marco nacional:

Ver tabla CUADRO LÍNEA BASE + GREENING + PRÁCTICAS HABITUALES incluida en el apartado Buenas condiciones agrarias y medioambientales y/o requisitos legales de gestión pertinentes del primer compromiso.

##### Requisitos mínimos para los abonos y plaguicidas

Texto del marco nacional aplicable

Información adicional para el texto aplicable del marco nacional:

Ver tabla CUADRO LÍNEA BASE + GREENING + PRÁCTICAS HABITUALES incluida en el apartado Buenas condiciones agrarias y medioambientales y/o requisitos legales de gestión pertinentes del primer compromiso.

##### Otros requisitos nacionales o regionales pertinentes

Texto del marco nacional aplicable

Información adicional para el texto aplicable del marco nacional:

Ver tabla CUADRO LÍNEA BASE + GREENING + PRÁCTICAS HABITUALES incluida en el apartado Buenas condiciones agrarias y medioambientales y/o requisitos legales de gestión pertinentes del primer compromiso.

##### Actividades mínimas

Texto del marco nacional aplicable

Información adicional para el texto aplicable del marco nacional:

Ver tabla CUADRO LÍNEA BASE + GREENING + PRÁCTICAS HABITUALES incluida en el apartado Buenas condiciones agrarias y medioambientales y/o requisitos legales de gestión pertinentes del primer compromiso.

#### 8.2.9.3.4.10.1.4.2. Prácticas agrícolas habituales pertinentes

##### Texto del marco nacional aplicable

##### Información adicional para el texto aplicable del marco nacional:

Ver tabla CUADRO LÍNEA BASE + GREENING + PRÁCTICAS HABITUALES incluida en el apartado Buenas condiciones agrarias y medioambientales y/o requisitos legales de gestión pertinentes del primer compromiso.

**8.2.9.3.4.10.1.5.** Realización de siembra directa, acompañada del mantenimiento de los restos de los cultivos herbáceos de secano sobre el suelo

#### **8.2.9.3.4.10.1.5.1. Referencia**

##### **Buenas condiciones agrarias y medioambientales y/o requisitos legales de gestión pertinentes**

Texto del marco nacional aplicable

Información adicional para el texto aplicable del marco nacional:

Ver tabla CUADRO LÍNEA BASE + GREENING + PRÁCTICAS HABITUALES incluida en el apartado Buenas condiciones agrarias y medioambientales y/o requisitos legales de gestión pertinentes del primer compromiso.

##### **Requisitos mínimos para los abonos y plaguicidas**

Texto del marco nacional aplicable

Información adicional para el texto aplicable del marco nacional:

Ver tabla CUADRO LÍNEA BASE + GREENING + PRÁCTICAS HABITUALES incluida en el apartado Buenas condiciones agrarias y medioambientales y/o requisitos legales de gestión pertinentes del primer compromiso.

##### **Otros requisitos nacionales o regionales pertinentes**

Texto del marco nacional aplicable

Información adicional para el texto aplicable del marco nacional:

Ver tabla CUADRO LÍNEA BASE + GREENING + PRÁCTICAS HABITUALES incluida en el apartado Buenas condiciones agrarias y medioambientales y/o requisitos legales de gestión pertinentes del primer compromiso.

##### **Actividades mínimas**

Texto del marco nacional aplicable

Información adicional para el texto aplicable del marco nacional:

Ver tabla CUADRO LÍNEA BASE + GREENING + PRÁCTICAS HABITUALES incluida en el apartado Buenas condiciones agrarias y medioambientales y/o requisitos legales de gestión pertinentes del primer compromiso.

#### **8.2.9.3.4.10.1.5.2. Prácticas agrícolas habituales pertinentes**

##### **Texto del marco nacional aplicable**

##### **Información adicional para el texto aplicable del marco nacional:**

Ver tabla CUADRO LÍNEA BASE + GREENING + PRÁCTICAS HABITUALES incluida en el apartado Buenas condiciones agrarias y medioambientales y/o requisitos legales de gestión pertinentes del primer compromiso.

### 8.2.9.3.5. Sistemas sostenibles de cultivos agroindustriales (10.1.5)

#### Submedida:

- **10.1. Pago para compromisos agroambientales y climáticos**

#### 8.2.9.3.5.1. Descripción del tipo de operación

##### Texto del marco nacional aplicable

##### Información adicional para el texto aplicable del marco nacional:

Los cultivos agroindustriales representan una orientación productiva con gran importancia en Andalucía desde el punto de vista económico, social y medioambiental. Desde este último punto de vista, fundamentalmente el algodón y la remolacha están relacionados con la alta intensificación tanto temporal como geográfica, entendida como la continuidad en el cultivo campaña tras campaña, así como la localización de los mismos principalmente en determinadas zonas agrarias; como ejemplo de esta situación es la comarca del Bajo Guadalquivir en Sevilla donde se concentra buena parte de estos cultivos y donde emprender nuevas acciones ambientales mejorará el equilibrio del agrosistema.

Este nivel de especialización en dichas orientaciones productivas en muchas explotaciones viene también ligado al desarrollo de una industria especializada que necesita de la contratación estable y regular de las producciones. Es importante destacar que otros cultivos industriales de regadío no están afectados por el mismo nivel de especialización e intensificación, entre otras cuestiones porque su orientación está más determinada por los mercados y la volatilidad de estos.

Por ello, se considera oportuno actuar sobre los cultivos agroindustriales con actuaciones encaminadas a la reducción de dicha intensificación, provocando prácticas que favorezcan la mejora de la estructura del suelo y de la materia orgánica en el mismo, así como la introducción de enmiendas naturales que favorezcan el equilibrio ecológico.

Así, esta operación parte de un nivel base asimilable a la producción integrada, para optimizar al máximo los recursos y los mecanismos de producción naturales en línea con los esfuerzos agroambientales ya desarrollados en marcos anteriores, así como una serie de prácticas adicionales:

Mejora de la estructura del suelo, mediante el enterrado de los restos de cosecha, y en su caso con un picado previo. Ello contribuye positivamente al balance de CO<sub>2</sub>, reforzando el papel del suelo como sumidero de carbono.

Cultivo e incorporación al suelo de una leguminosa, intercalada de los ciclos de rotación habituales de estos cultivos. Con ello se refuerza la fertilidad natural de los suelos.

Reforzar lo anterior en las explotaciones de menor tamaño y con más tendencia a la intensificación mediante el cultivo e incorporación al suelo, intercalada en los ciclos de rotación habituales, de una crucífera, para aprovechar sus beneficios en el balance de nutrientes, así como su papel como enmienda natural.

De forma concreta, los compromisos de esta operación agroambiental son los siguientes:

- Las parcelas agrícolas declaradas, en la solicitud de pago, con cultivos elegibles para esta operación deberán obtener la correspondiente certificación en producción integrada por parte de la entidad de certificación autorizada correspondiente conforme el artículo 7 del Decreto 245/2003 de 2 de septiembre.
- En los años en los que se declaren cultivos elegibles, la superficie mínima será de 0,5 has, considerando la suma total de cultivos elegibles acogidos a la operación.
- La asistencia por parte del agricultor al menos a dos jornadas formativas relacionadas con los compromisos agroambientales que tendrán que realizarse dentro de los cuatro primeros años del compromiso. En el caso de nuevas convocatorias con periodos de compromisos inferior a cinco anualidades, será en la propia

convocatoria de las ayudas donde se determine el número de jornadas y horas a realizar.

- La participación en un sistema de seguimiento técnico y verificación de los compromisos agroambientales, acreditada a través de una entidad de certificación en producción integrada, reconocida para tal fin.
- Enterrado de los restos del cultivo en la remolacha, y picado e incorporación de los restos de cosecha en el suelo en el cultivo del algodón.
- Establecimiento de una enmienda orgánica mediante un cultivo de leguminosa como abonado verde, una vez en el período de compromiso (1/5); este compromiso se podrá realizar en un año sobre la totalidad de la superficie comprometida o en varios siempre que se alcance la totalidad de la superficie. Este cultivo deberá sembrarse a lo largo del otoño, tras el cultivo de algodón y/o remolacha y deberá permanecer en el terreno hasta el, estado de floración, y como mínimo hasta el 28 de febrero y se incorporará al suelo con una labor. En casos que la autoridad competente lo establezca, sobre situaciones reconocidas oficialmente, se podrán hacer excepciones.

Para el periodo 2021-2022 se establecerá una excepción al párrafo anterior, estableciéndose un cultivo de leguminosa sobre 1/5 parte de la superficie comprometida a ejecutar en cada anualidad.

Asimismo se establece el siguiente compromiso voluntario, elegible sólo para las explotaciones de menos de 15 ha comprometidas, y adicional a los anteriores.

- Establecimiento de una enmienda natural mediante un cultivo de crucífera para su enterrado en verde, una vez en el período de compromiso (1/5); este compromiso se podrá realizar en un año sobre la totalidad de la superficie comprometida o en varios siempre que se alcance la totalidad de la superficie. Este cultivo deberá sembrarse a lo largo del otoño, tras el cultivo de algodón y/o remolacha y deberá permanecer en el terreno hasta el 28 de febrero, y se incorporará, total o parcialmente, al suelo con una labor. No se podrá establecer, en la misma superficie, la misma campaña agrícola que el abono verde con leguminosa. En casos que la autoridad competente lo establezca, sobre situaciones reconocidas oficialmente, se podrán hacer excepciones.

Para el periodo 2021-2022 se establecerá una excepción al párrafo anterior, estableciéndose un cultivo de crucífera sobre 1/5 parte de la superficie comprometida a ejecutar en cada anualidad.

Para el establecimiento de la enmienda con leguminosa y/o crucífera no se incurrirá en doble financiación por la obligación del "greening" (pago verde) puesto que no se considerarán como cultivos a efectos de las ayudas PAC. Por tanto en ningún caso pueden servir estas leguminosas o crucíferas para justificar áreas de interés ecológico o diversificación de cultivos.

Esta operación se programa bajo el focus área 4.C (también afectando de forma adicional a 4.A, 4.B, 5.D y 5.E).

#### 8.2.9.3.5.2. Tipo de ayuda

##### **Texto del marco nacional aplicable**

##### **Información adicional para el texto aplicable del marco nacional:**

Ayuda anual que compensa a los beneficiarios por la totalidad de los costes adicionales y costes de transacción durante el periodo de compromisos, que será de 5 años. No obstante, para nuevos contratos realizados en el periodo transitorio de los años 2021-2022 el compromiso será de 2 años. Tras este período podrá haber prórrogas anuales para alcanzar o mantener los beneficios medioambientales previstos, previa justificación de la necesidad, en cuyo caso se realizará una revisión de los compromisos.

Se trata de un tipo de ayuda según el artículo 67.1 apartado b) del Reglamento (UE) nº 1303/2013, de baremos

estándar de costes unitarios.

Se aplicará degresividad según la superficie elegible de la explotación (información a nivel de medida; véase el apartado “Otras observaciones importantes pertinentes para comprender y aplicar la medida”).

En todo caso, no se concederá ayuda cuando el importe medio de la ayuda por hectárea sea inferior a 25 euros/ha.

#### 8.2.9.3.5.3. Enlaces a otra legislación

##### **Texto del marco nacional aplicable**

##### **Información adicional para el texto aplicable del marco nacional:**

Reglamento (UE) nº 1306/2013, Art.94 y anexo II.

Reglamento (UE) nº 1307/2013, Art. 4 (c) (1) (actividad mínima, el mantenimiento de la superficie agrícola).

Directiva 91/676/CEE relativa a la protección de las aguas contra la contaminación producida por nitratos procedentes de fuentes agrarias, y Directiva 2009/128/CE por la que se establece un marco de actuación comunitario para conseguir un uso sostenible de los plaguicidas, en relación a los requerimientos mínimos relevantes para el uso de fertilizantes y productos de protección de las plantas.

Real Decreto 1311/2012, de 14 de septiembre, requisitos pertinentes relativos al uso de los productos fitosanitarios.

Real Decreto 261/1996, de 16 de febrero, requisitos pertinentes establecidos en los programas de actuación de las comunidades autónomas para las explotaciones agrícolas y ganaderas situadas en zonas declaradas como zonas vulnerables.

Decreto 36/2008, de 5 de febrero por el que se designan las zonas vulnerables (Orden de 7 de julio de 2009. Modificación de las zonas vulnerables)

Orden de 1 de junio de 2015, por la que se aprueba el programa de actuación aplicable en las zonas vulnerables a la contaminación por nitratos procedentes de fuentes agrarias designadas en Andalucía.

Real Decreto 1201/2002, de 20 de noviembre, por el que se regula la producción integrada de productos agrícolas (modificado por el Real Decreto 108/2010, de 5 de febrero) y Decreto 245/2003, de 2 de septiembre, por el que se regula la producción integrada y su indicación en productos agrarios y sus transformados (modificado por el Decreto 7/2008, de 15 de enero).

Orden 27-11-2002 (Boja Nº 146 de 12-12-2002) (Reglamento específico algodón).

Orden 22-07-2005 (Boja Nº 149 de 02-08-2005) (Reglamento específico remolacha azucarera, siembra otoñal).

Requisitos pertinentes relativos al uso de los productos fitosanitarios recogidos en el Real Decreto 1311/2012, de 14 de septiembre (requisitos recogidos en el Anexo II).

Requisitos pertinentes establecidos en los programas de actuación de las comunidades autónomas para las explotaciones agrícolas y ganaderas situadas en zonas declaradas como zonas vulnerables, en virtud del Real Decreto 261/1996, de 16 de febrero.

Decreto 36/2008, de 5 de febrero por el que se designan las zonas vulnerables.

Orden de 18 de Noviembre de 2008. Zonas vulnerables a nitratos.

Orden de 7 de julio de 2009. Modificación de las zonas vulnerables (Decreto 36/2008, de 5 de febrero).

Orden de 9 de Marzo de 2010. Modificación Orden\_18\_nov\_2008.

Directiva 92/43/CE del Parlamento Europeo y del Consejo, de 21 de mayo de 1992, relativa a la conservación de los

hábitats naturales y de la fauna y flora silvestres

Directiva 2009/147/CE del Parlamento Europeo y del Consejo, de 30 de noviembre de 2009, relativa a la conservación de las aves silvestres.

Ley 42/2007, de 13 de diciembre, del Patrimonio Natural y de la Biodiversidad.

Decreto 247/2001 por el que se aprueba el Reglamento de Prevención y Lucha contra los Incendios Forestales.

Real Decreto 1078/2014, de 19 de diciembre, por el que se establecen las normas de la condicionalidad que deben cumplir los beneficiarios que reciban pagos directos, determinadas primas anuales de desarrollo rural, o pagos en virtud de determinados programas de apoyo al sector vitivinícola.

Orden de 12 de junio de 2015, por la que se establecen las normas de la condicionalidad que deben cumplir las personas beneficiarias que reciban pagos directos, determinadas primas anuales de desarrollo rural, o pagos en virtud de determinados programas de apoyo al sector vitivinícola.

Real Decreto 1075/2014, de 19 de diciembre, sobre la aplicación a partir de 2015 de los pagos directos a la agricultura y a la ganadería y otros regímenes de ayuda, así como sobre la gestión y control de los pagos directos y de los pagos al desarrollo rural.

#### 8.2.9.3.5.4. Beneficiarios

##### **Texto del marco nacional aplicable**

##### **Información adicional para el texto aplicable del marco nacional:**

Los beneficiarios de esta operación deberán ser agricultores titulares de una explotación agraria que cumplan los requisitos de admisibilidad y se comprometan a las actuaciones específicas de la operación.

#### 8.2.9.3.5.5. Costes subvencionables

##### **Texto del marco nacional aplicable**

##### **Información adicional para el texto aplicable del marco nacional:**

Los costes elegibles de esta operación corresponden al cumplimiento de los compromisos asociados a la misma, específicamente:

Enterrado de los restos del cultivo en la remolacha, y picado e incorporación de los restos de cosecha en el suelo en el cultivo del algodón.

Establecimiento de un cultivo de leguminosa, una vez en el período de compromiso (1/5) e incorporación al suelo con una labor. Para el periodo 2021/2022 se establecerá una excepción, estableciéndose un cultivo de leguminosa sobre 1/5 parte de la superficie comprometida a ejecutar en cada anualidad.

Establecimiento de un cultivo de crucífera, una vez en el período de compromiso (1/5), e incorporación total o parcialmente, al suelo con una labor. Para el periodo 2021/2022 se establecerá una excepción, estableciéndose un cultivo de crucífera sobre 1/5 parte de la superficie comprometida a ejecutar en cada anualidad.

Así mismo, serán subvencionables los costes de transacción asociados:

A la asistencia a dos jornadas formativas relacionadas con los compromisos agroambientales. En el caso de nuevas convocatorias con periodos de compromisos inferior a cinco anualidades, será en la propia convocatoria de las ayudas donde se determine el número de jornadas y horas a realizar.

A la participación en un sistema de seguimiento técnico y verificación de los compromisos agroambientales.

#### 8.2.9.3.5.6. Condiciones de admisibilidad

##### **Texto del marco nacional aplicable**

##### **Información adicional para el texto aplicable del marco nacional:**

Las condiciones de elegibilidad aplicables a la operación son:

- Disponer de una explotación agraria en sistemas de rotación que incorpore cultivos elegibles bajo esta operación y/o cultivos COP (cereales, oleaginosas, proteaginosas), y/o leguminosas y/o hortalizas en extensivo.
- Formar parte de una Agrupación de Producción Integrada del cultivo elegible, debidamente inscrita en el Registro de Producción Integrada de Andalucía regulado conforme el Decreto 245/2003, de 2 de septiembre, por el que se regula la producción integrada y su indicación en productos agrarios y sus transformados.

Los cultivos elegibles en esta operación son los siguientes:

- Algodón.
- Remolacha.

El compromiso voluntario de incorporación de una crucífera sólo es elegible para las explotaciones de menos de 15 ha comprometidas.

#### 8.2.9.3.5.7. Principios relativos al establecimiento de criterios de selección

##### **Texto del marco nacional aplicable**

##### **Información adicional para el texto aplicable del marco nacional:**

Criterios de selección:

Porcentaje de superficie comprometida en Red Natura 2000.

Porcentaje de superficie comprometida en zonas RAMSAR.

Porcentaje de superficie comprometida en zonas vulnerables a la contaminación por nitratos.

Otros criterios de índole ambiental.

#### 8.2.9.3.5.8. Importes (aplicables) y porcentajes de ayuda

##### **Texto del marco nacional aplicable**

##### **Información adicional para el texto aplicable del marco nacional:**

Compromisos obligatorios: 290,27 euros/ha.

Compromiso voluntario: 143,17 euros/ha.

Compromisos obligatorios + compromisos voluntario: 433,44 euros/ha.

No se incurrirá en doble financiación por la obligación del greening en tanto en cuanto los abonos verdes contemplados en los compromisos agroambientales señalados (leguminosas y crucíferas) no se considerarán como cultivos.

Se aplicará degresividad según los términos expuestos en el apartado 8.2.10.6. Para mayor detalle sobre la aplicación de la degresividad ver Anexo "Capítulo 8.2 Medida 10".

8.2.9.3.5.9. Verificabilidad y controlabilidad de las medidas o los tipos de operaciones

**8.2.9.3.5.9.1. Riesgo(s) en la aplicación de las medidas**

**Texto del marco nacional aplicable**

**Información adicional para el texto aplicable del marco nacional:**

Información a nivel de medida.

**8.2.9.3.5.9.2. Acciones de mitigación**

**Texto del marco nacional aplicable**

**Información adicional para el texto aplicable del marco nacional:**

Información a nivel de medida.

**8.2.9.3.5.9.3. Evaluación global de la medida**

Información a nivel de medida.

**8.2.9.3.5.9.4. Compromisos agroambientales y climáticos**

**8.2.9.3.5.9.4.1.** Asistencia al menos a dos jornadas formativas relacionadas con los compromisos agroambientales

**8.2.9.3.5.9.4.1.1. Métodos de verificación de los compromisos**

**Texto del marco nacional aplicable**

**Información adicional para el texto aplicable del marco nacional:**

Certificado de asistencia a la jornada emitido por la entidad que haya impartido la actividad.

**8.2.9.3.5.9.4.2.** En los años en los que se declaren cultivos elegibles, la superficie mínima será de 0,5 has

**8.2.9.3.5.9.4.2.1. Métodos de verificación de los compromisos**

**Texto del marco nacional aplicable**

**Información adicional para el texto aplicable del marco nacional:**

Control de campo.

**8.2.9.3.5.9.4.3.** Enterrado de los restos del cultivo en la remolacha, y picado e incorporación en el cultivo del algodón

**8.2.9.3.5.9.4.3.1. Métodos de verificación de los compromisos**

**Texto del marco nacional aplicable**

**Información adicional para el texto aplicable del marco nacional:**

Control sobre el terreno: sobre la parcela y de los registros documentales.

**8.2.9.3.5.9.4.4.** Establecimiento de un cultivo de crucífera, una vez en el período (1/5), e incorporación al suelo con una labor (voluntario)

**8.2.9.3.5.9.4.4.1. Métodos de verificación de los compromisos**

**Texto del marco nacional aplicable**

**Información adicional para el texto aplicable del marco nacional:**



Control sobre el terreno y de documentación. Al objeto de verificar administrativamente que no existe solape con las áreas de diversificación de cultivos e interés ecológico, *la persona beneficiaria presentará la decisión de siembra de leguminosa y/o crucífera, en el periodo comprendido del 1 al 30 de septiembre del año en el que se solicite el pago, siendo verificable por tanto, a través de un control administrativo con la declaración de ayudas del año siguiente. De tal forma que en ningún caso pueden servir estas leguminosas o crucíferas para justificar áreas de interés ecológico o diversificación de cultivos.*

**8.2.9.3.5.9.4.5.** Establecimiento de una enmienda orgánica mediante un cultivo de leguminosa, una vez en el período de compromiso (1/5)

#### **8.2.9.3.5.9.4.5.1. Métodos de verificación de los compromisos**

##### **Texto del marco nacional aplicable**

##### **Información adicional para el texto aplicable del marco nacional:**

Control sobre el terreno y de documentación. Al objeto de verificar administrativamente que no existe solape con las áreas de diversificación de cultivos e interés ecológico, *la persona beneficiaria presentará la decisión de siembra de leguminosa y/o crucífera, en el periodo comprendido del 1 al 30 de septiembre del año en el que se solicite el pago, siendo verificable por tanto, a través de un control administrativo con la declaración de ayudas del año siguiente. De tal forma que en ningún caso pueden servir estas leguminosas o crucíferas para justificar áreas de interés ecológico o diversificación de cultivos.*

**8.2.9.3.5.9.4.6.** Las parcelas agrícolas declaradas, deberán obtener la correspondiente certificación en de producción integrada

#### **8.2.9.3.5.9.4.6.1. Métodos de verificación de los compromisos**

##### **Texto del marco nacional aplicable**

##### **Información adicional para el texto aplicable del marco nacional:**

Se exigirá estar certificado en Producción Integrada por una entidad acreditada.

**8.2.9.3.5.9.4.7.** Participación en un sistema de seguimiento técnico y verificación de los compromisos agroambientales

#### **8.2.9.3.5.9.4.7.1. Métodos de verificación de los compromisos**

##### **Texto del marco nacional aplicable**

##### **Información adicional para el texto aplicable del marco nacional:**

Informe de la entidad acreditada sobre el cumplimiento de los compromisos agroambientales.

**8.2.9.3.5.10.** Información específica de la operación

**Identificación y definición de los elementos de referencia pertinentes; aquí se incluyen las normas obligatorias correspondientes establecidas de conformidad con el título VI, capítulo I, del Reglamento (UE) nº 1306/2013 del Parlamento Europeo y del Consejo, los criterios y actividades mínimas pertinentes establecidos de conformidad con el artículo 4, apartado 1, letra c), incisos ii) y iii), del Reglamento (UE) nº 1307/2013 del Parlamento Europeo y del Consejo, los requisitos mínimos pertinentes relativos a la utilización de abonos y productos fitosanitarios, así como otros requisitos obligatorios pertinentes establecidos en el Derecho nacional**

Texto del marco nacional aplicable

Información adicional para el texto aplicable del marco nacional:

Se concretan a nivel de compromiso en el apartado "Compromisos agroambientales y climáticos".

**Los requisitos mínimos aplicables a los abonos deben incluir, en particular, los códigos de buenas prácticas introducidos en aplicación de la Directiva 91/676/CEE en relación con las explotaciones situadas fuera de las zonas vulnerables a los nitratos, y requisitos en materia de contaminación por fósforo; los requisitos mínimos aplicables a los productos fitosanitarios deben incluir, entre otras cosas, los principios generales de la gestión integrada de plagas, introducidos por la Directiva 2009/128/CE del Parlamento Europeo y del Consejo, la obligación de poseer una autorización de uso de tales productos y cumplir obligaciones en materia de formación, así como requisitos sobre almacenamiento seguro, verificación de la maquinaria de aplicación y normas sobre utilización de plaguicidas en las cercanías de masas de agua y otros lugares vulnerables, establecidos en la legislación nacional**

Texto del marco nacional aplicable

Información adicional para el texto aplicable del marco nacional:

No procede.

**Lista de razas locales en peligro de abandono y de recursos genéticos vegetales amenazados de erosión genética**

Texto del marco nacional aplicable

Información adicional para el texto aplicable del marco nacional:

No procede.

**Descripción de la metodología y de los parámetros y supuestos agronómicos, incluida la descripción de los requisitos de base contemplados en el artículo 29, apartado 2, del Reglamento (UE) nº 1305/2013, que sean pertinentes para cada tipo particular de compromiso utilizados como punto de referencia para los cálculos que justifiquen los costes adicionales y las pérdidas de ingresos como consecuencia del compromiso contraído y la cuantía de los costes de transacción; en su caso, dicha metodología tendrá en cuenta la ayuda concedida en virtud del Reglamento (UE) nº 1307/2013, incluidos los pagos correspondientes a las prácticas agrarias beneficiosas para el clima y el medio ambiente, a fin de evitar la doble financiación; en su caso, el método de conversión utilizado para otras unidades de conformidad con el artículo 9 del presente Reglamento**

Texto del marco nacional aplicable

Información adicional para el texto aplicable del marco nacional:

Ver Anexo "Capítulo 8.2 Medida 10".

#### **8.2.9.3.5.10.1. Compromisos agroambientales y climáticos**

**8.2.9.3.5.10.1.1. Asistencia al menos a dos jornadas formativas relacionadas con los compromisos agroambientales**

##### **8.2.9.3.5.10.1.1.1. Referencia**

**Buenas condiciones agrarias y medioambientales y/o requisitos legales de gestión pertinentes**

Texto del marco nacional aplicable

Información adicional para el texto aplicable del marco nacional:

Ver tabla "CUADRO LÍNEA BASE + GREENING + PRÁCTICAS HABITUALES":

**CUADRO LÍNEA BASE + GREENING + PRÁCTICAS HABITUALES**

N.a = No aplica

Nota: Se muestran sólo los compromisos que muestran relación con algún elemento de la línea base, greening o prácticas habituales.

Compromiso ambiental	Línea base					Greening Real Decreto 1075/2014	Prácticas habituales en las superficies agrarias
	BCAM Real Decreto 1078/2014 y Orden Andalucía	RLG	Requisitos mínimos fertilizantes y pesticidas	Otra legislación nacional/ regional relevante	Actividad Mínima		
Asistencia por parte del agricultor al menos a dos jornadas formativas relacionadas con los compromisos agroambientales						N.a.	Los agricultores no suelen asistir a jornadas de formación de estas temáticas
Enterrado de los	Mantenimiento del nivel					N.a.	Los restos del
Compromiso ambiental	Línea base					Greening Real Decreto 1075/2014	Prácticas habituales en las superficies agrarias
	BCAM Real Decreto 1078/2014 y Orden Andalucía	RLG	Requisitos mínimos fertilizantes y pesticidas	Otra legislación nacional/ regional relevante	Actividad Mínima		
restos del cultivo en la remolacha, y picado e incorporación de los restos de cosecha en el suelo en el cultivo del algodón	de materia orgánica en el suelo mediante prácticas adecuadas, incluida la prohibición de quemar los rastrojos, excepto por razones fitosanitarias (BCAM 6)  No podrán quemarse rastrojos, salvo los del cultivo del arroz, teniendo en cuenta la complejidad en el control y prevención de las plagas y enfermedades en este cultivo.  No obstante, cuando en virtud de las prospecciones fitosanitarias realizadas, se declaren zonas						cultivo no suelen enterrarse (y en el caso del algodón tampoco picarse), sino que se retiran de la explotación

Compromiso ambiental	Línea base					Greening Real Decreto 1075/2014	Prácticas habituales en las superficies agrarias
	BCAM Real Decreto 1078/2014 y Orden Andalucía	RLG	Requisitos mínimos fertilizantes y pesticidas	Otra legislación nacional/ regional relevante	Actividad Mínima		
	y cría de las aves.						
Establecimiento de un cultivo de leguminosa, una vez en el periodo de compromiso (1/5) e incorporación al suelo con una labor						Las explotaciones de más de 15 hectáreas de tierras de cultivo deben reservar al menos un 5% de las mismas a superficies de interés ecológico	No se lleva a cabo abonado verde como método de fertilización. No se incorporan leguminosas en los ciclos de cultivo habituales.
Establecimiento de un cultivo de crucifera, una							No se incorporan crucíferas en
Compromiso ambiental	Línea base					Greening Real Decreto 1075/2014	Prácticas habituales en las superficies agrarias
	BCAM Real Decreto 1078/2014 y Orden Andalucía	RLG	Requisitos mínimos fertilizantes y pesticidas	Otra legislación nacional/ regional relevante	Actividad Mínima		
vez en el periodo de compromiso (1/5), e incorporación al suelo con una labor (voluntario)							los ciclos de cultivo habituales.

### Requisitos mínimos para los abonos y plaguicidas

Texto del marco nacional aplicable

Información adicional para el texto aplicable del marco nacional:

Ver tabla CUADRO LÍNEA BASE + GREENING + PRÁCTICAS HABITUALES incluida en el apartado Buenas condiciones agrarias y medioambientales y/o requisitos legales de gestión pertinentes del primer compromiso.

### Otros requisitos nacionales o regionales pertinentes

Texto del marco nacional aplicable

Información adicional para el texto aplicable del marco nacional:

Ver tabla CUADRO LÍNEA BASE + GREENING + PRÁCTICAS HABITUALES incluida en el apartado Buenas condiciones agrarias y medioambientales y/o requisitos legales de gestión pertinentes del primer compromiso.

### Actividades mínimas

Texto del marco nacional aplicable

Información adicional para el texto aplicable del marco nacional:

Ver tabla CUADRO LÍNEA BASE + GREENING + PRÁCTICAS HABITUALES incluida en el apartado Buenas

condiciones agrarias y medioambientales y/o requisitos legales de gestión pertinentes del primer compromiso.

#### 8.2.9.3.5.10.1.2. Prácticas agrícolas habituales pertinentes

##### Texto del marco nacional aplicable

##### Información adicional para el texto aplicable del marco nacional:

Ver tabla CUADRO LÍNEA BASE + GREENING + PRÁCTICAS HABITUALES incluida en el apartado Buenas condiciones agrarias y medioambientales y/o requisitos legales de gestión pertinentes del primer compromiso.

8.2.9.3.5.10.1.2. En los años en los que se declaren cultivos elegibles, la superficie mínima será de 0,5 has

#### 8.2.9.3.5.10.1.2.1. Referencia

##### Buenas condiciones agrarias y medioambientales y/o requisitos legales de gestión pertinentes

Texto del marco nacional aplicable

Información adicional para el texto aplicable del marco nacional:

Ver tabla CUADRO LÍNEA BASE + GREENING + PRÁCTICAS HABITUALES incluida en el apartado Buenas condiciones agrarias y medioambientales y/o requisitos legales de gestión pertinentes del primer compromiso.

##### Requisitos mínimos para los abonos y plaguicidas

Texto del marco nacional aplicable

Información adicional para el texto aplicable del marco nacional:

Ver tabla CUADRO LÍNEA BASE + GREENING + PRÁCTICAS HABITUALES incluida en el apartado Buenas condiciones agrarias y medioambientales y/o requisitos legales de gestión pertinentes del primer compromiso.

##### Otros requisitos nacionales o regionales pertinentes

Texto del marco nacional aplicable

Información adicional para el texto aplicable del marco nacional:

Ver tabla CUADRO LÍNEA BASE + GREENING + PRÁCTICAS HABITUALES incluida en el apartado Buenas condiciones agrarias y medioambientales y/o requisitos legales de gestión pertinentes del primer compromiso.

##### Actividades mínimas

Texto del marco nacional aplicable

Información adicional para el texto aplicable del marco nacional:

Ver tabla CUADRO LÍNEA BASE + GREENING + PRÁCTICAS HABITUALES incluida en el apartado Buenas condiciones agrarias y medioambientales y/o requisitos legales de gestión pertinentes del primer compromiso.

#### 8.2.9.3.5.10.1.2.2. Prácticas agrícolas habituales pertinentes

##### Texto del marco nacional aplicable

##### Información adicional para el texto aplicable del marco nacional:

Ver tabla CUADRO LÍNEA BASE + GREENING + PRÁCTICAS HABITUALES incluida en el apartado Buenas condiciones agrarias y medioambientales y/o requisitos legales de gestión pertinentes del primer compromiso.

### 8.2.9.3.5.10.1.3. Enterrado de los restos del cultivo en la remolacha, y picado e incorporación en el cultivo del algodón

#### 8.2.9.3.5.10.1.3.1. Referencia

##### **Buenas condiciones agrarias y medioambientales y/o requisitos legales de gestión pertinentes**

Texto del marco nacional aplicable

Información adicional para el texto aplicable del marco nacional:

Ver tabla CUADRO LÍNEA BASE + GREENING + PRÁCTICAS HABITUALES incluida en el apartado Buenas condiciones agrarias y medioambientales y/o requisitos legales de gestión pertinentes del primer compromiso.

##### **Requisitos mínimos para los abonos y plaguicidas**

Texto del marco nacional aplicable

Información adicional para el texto aplicable del marco nacional:

Ver tabla CUADRO LÍNEA BASE + GREENING + PRÁCTICAS HABITUALES incluida en el apartado Buenas condiciones agrarias y medioambientales y/o requisitos legales de gestión pertinentes del primer compromiso.

##### **Otros requisitos nacionales o regionales pertinentes**

Texto del marco nacional aplicable

Información adicional para el texto aplicable del marco nacional:

Ver tabla CUADRO LÍNEA BASE + GREENING + PRÁCTICAS HABITUALES incluida en el apartado Buenas condiciones agrarias y medioambientales y/o requisitos legales de gestión pertinentes del primer compromiso.

##### **Actividades mínimas**

Texto del marco nacional aplicable

Información adicional para el texto aplicable del marco nacional:

Ver tabla CUADRO LÍNEA BASE + GREENING + PRÁCTICAS HABITUALES incluida en el apartado Buenas condiciones agrarias y medioambientales y/o requisitos legales de gestión pertinentes del primer compromiso.

### 8.2.9.3.5.10.1.3.2. Prácticas agrícolas habituales pertinentes

##### **Texto del marco nacional aplicable**

##### **Información adicional para el texto aplicable del marco nacional:**

Ver tabla CUADRO LÍNEA BASE + GREENING + PRÁCTICAS HABITUALES incluida en el apartado Buenas condiciones agrarias y medioambientales y/o requisitos legales de gestión pertinentes del primer compromiso.

### 8.2.9.3.5.10.1.4. Establecimiento de un cultivo de crucífera, una vez en el período (1/5), e incorporación al suelo con una labor (voluntario)

#### 8.2.9.3.5.10.1.4.1. Referencia

##### **Buenas condiciones agrarias y medioambientales y/o requisitos legales de gestión pertinentes**

Texto del marco nacional aplicable

Información adicional para el texto aplicable del marco nacional:

Ver tabla CUADRO LÍNEA BASE + GREENING + PRÁCTICAS HABITUALES incluida en el apartado Buenas

condiciones agrarias y medioambientales y/o requisitos legales de gestión pertinentes del primer compromiso.

#### **Requisitos mínimos para los abonos y plaguicidas**

Texto del marco nacional aplicable

Información adicional para el texto aplicable del marco nacional:

Ver tabla CUADRO LÍNEA BASE + GREENING + PRÁCTICAS HABITUALES incluida en el apartado Buenas condiciones agrarias y medioambientales y/o requisitos legales de gestión pertinentes del primer compromiso.

#### **Otros requisitos nacionales o regionales pertinentes**

Texto del marco nacional aplicable

Información adicional para el texto aplicable del marco nacional:

Ver tabla CUADRO LÍNEA BASE + GREENING + PRÁCTICAS HABITUALES incluida en el apartado Buenas condiciones agrarias y medioambientales y/o requisitos legales de gestión pertinentes del primer compromiso.

#### **Actividades mínimas**

Texto del marco nacional aplicable

Información adicional para el texto aplicable del marco nacional:

Ver tabla CUADRO LÍNEA BASE + GREENING + PRÁCTICAS HABITUALES incluida en el apartado Buenas condiciones agrarias y medioambientales y/o requisitos legales de gestión pertinentes del primer compromiso.

### **8.2.9.3.5.10.1.4.2. Prácticas agrícolas habituales pertinentes**

#### **Texto del marco nacional aplicable**

#### **Información adicional para el texto aplicable del marco nacional:**

Ver tabla CUADRO LÍNEA BASE + GREENING + PRÁCTICAS HABITUALES incluida en el apartado Buenas condiciones agrarias y medioambientales y/o requisitos legales de gestión pertinentes del primer compromiso.

**8.2.9.3.5.10.1.5. Establecimiento de una enmienda orgánica mediante un cultivo de leguminosa, una vez en el período de compromiso (1/5)**

#### **8.2.9.3.5.10.1.5.1. Referencia**

#### **Buenas condiciones agrarias y medioambientales y/o requisitos legales de gestión pertinentes**

Texto del marco nacional aplicable

Información adicional para el texto aplicable del marco nacional:

Ver tabla CUADRO LÍNEA BASE + GREENING + PRÁCTICAS HABITUALES incluida en el apartado Buenas condiciones agrarias y medioambientales y/o requisitos legales de gestión pertinentes del primer compromiso.

#### **Requisitos mínimos para los abonos y plaguicidas**

Texto del marco nacional aplicable

Información adicional para el texto aplicable del marco nacional:

Ver tabla CUADRO LÍNEA BASE + GREENING + PRÁCTICAS HABITUALES incluida en el apartado Buenas condiciones agrarias y medioambientales y/o requisitos legales de gestión pertinentes del primer compromiso.

#### **Otros requisitos nacionales o regionales pertinentes**

Texto del marco nacional aplicable

Información adicional para el texto aplicable del marco nacional:

Ver tabla CUADRO LÍNEA BASE + GREENING + PRÁCTICAS HABITUALES incluida en el apartado Buenas condiciones agrarias y medioambientales y/o requisitos legales de gestión pertinentes del primer compromiso.

#### **Actividades mínimas**

Texto del marco nacional aplicable

Información adicional para el texto aplicable del marco nacional:

Ver tabla CUADRO LÍNEA BASE + GREENING + PRÁCTICAS HABITUALES incluida en el apartado Buenas condiciones agrarias y medioambientales y/o requisitos legales de gestión pertinentes del primer compromiso.

#### **8.2.9.3.5.10.1.5.2. Prácticas agrícolas habituales pertinentes**

**Texto del marco nacional aplicable**

**Información adicional para el texto aplicable del marco nacional:**

Ver tabla CUADRO LÍNEA BASE + GREENING + PRÁCTICAS HABITUALES incluida en el apartado Buenas condiciones agrarias y medioambientales y/o requisitos legales de gestión pertinentes del primer compromiso.

**8.2.9.3.5.10.1.6. Las parcelas agrícolas declaradas, deberán obtener la correspondiente certificación en de producción integrada**

#### **8.2.9.3.5.10.1.6.1. Referencia**

**Buenas condiciones agrarias y medioambientales y/o requisitos legales de gestión pertinentes**

Texto del marco nacional aplicable

Información adicional para el texto aplicable del marco nacional:

Ver tabla CUADRO LÍNEA BASE + GREENING + PRÁCTICAS HABITUALES incluida en el apartado Buenas condiciones agrarias y medioambientales y/o requisitos legales de gestión pertinentes del primer compromiso.

**Requisitos mínimos para los abonos y plaguicidas**

Texto del marco nacional aplicable

Información adicional para el texto aplicable del marco nacional:

Ver tabla CUADRO LÍNEA BASE + GREENING + PRÁCTICAS HABITUALES incluida en el apartado Buenas condiciones agrarias y medioambientales y/o requisitos legales de gestión pertinentes del primer compromiso.

**Otros requisitos nacionales o regionales pertinentes**

Texto del marco nacional aplicable

Información adicional para el texto aplicable del marco nacional:

Ver tabla CUADRO LÍNEA BASE + GREENING + PRÁCTICAS HABITUALES incluida en el apartado Buenas condiciones agrarias y medioambientales y/o requisitos legales de gestión pertinentes del primer compromiso.

**Actividades mínimas**

Texto del marco nacional aplicable

Información adicional para el texto aplicable del marco nacional:



Ver tabla CUADRO LÍNEA BASE + GREENING + PRÁCTICAS HABITUALES incluida en el apartado Buenas condiciones agrarias y medioambientales y/o requisitos legales de gestión pertinentes del primer compromiso.

#### 8.2.9.3.5.10.1.6.2. Prácticas agrícolas habituales pertinentes

##### Texto del marco nacional aplicable

##### Información adicional para el texto aplicable del marco nacional:

Ver tabla CUADRO LÍNEA BASE + GREENING + PRÁCTICAS HABITUALES incluida en el apartado Buenas condiciones agrarias y medioambientales y/o requisitos legales de gestión pertinentes del primer compromiso.

#### 8.2.9.3.5.10.1.7. Participación en un sistema de seguimiento técnico y verificación de los compromisos agroambientales

##### 8.2.9.3.5.10.1.7.1. Referencia

##### Buenas condiciones agrarias y medioambientales y/o requisitos legales de gestión pertinentes

Texto del marco nacional aplicable

Información adicional para el texto aplicable del marco nacional:

Ver tabla CUADRO LÍNEA BASE + GREENING + PRÁCTICAS HABITUALES incluida en el apartado Buenas condiciones agrarias y medioambientales y/o requisitos legales de gestión pertinentes del primer compromiso.

##### Requisitos mínimos para los abonos y plaguicidas

Texto del marco nacional aplicable

Información adicional para el texto aplicable del marco nacional:

Ver tabla CUADRO LÍNEA BASE + GREENING + PRÁCTICAS HABITUALES incluida en el apartado Buenas condiciones agrarias y medioambientales y/o requisitos legales de gestión pertinentes del primer compromiso.

##### Otros requisitos nacionales o regionales pertinentes

Texto del marco nacional aplicable

Información adicional para el texto aplicable del marco nacional:

Ver tabla CUADRO LÍNEA BASE + GREENING + PRÁCTICAS HABITUALES incluida en el apartado Buenas condiciones agrarias y medioambientales y/o requisitos legales de gestión pertinentes del primer compromiso.

##### Actividades mínimas

Texto del marco nacional aplicable

Información adicional para el texto aplicable del marco nacional:

Ver tabla CUADRO LÍNEA BASE + GREENING + PRÁCTICAS HABITUALES incluida en el apartado Buenas condiciones agrarias y medioambientales y/o requisitos legales de gestión pertinentes del primer compromiso.

#### 8.2.9.3.5.10.1.7.2. Prácticas agrícolas habituales pertinentes

##### Texto del marco nacional aplicable

##### Información adicional para el texto aplicable del marco nacional:

Ver tabla CUADRO LÍNEA BASE + GREENING + PRÁCTICAS HABITUALES incluida en el apartado Buenas condiciones agrarias y medioambientales y/o requisitos legales de gestión pertinentes del primer compromiso.

### 8.2.9.3.6. Sistemas sostenibles de cultivos leñosos (permanentes) (10.1.6)

#### Submedida:

- **10.1. Pago para compromisos agroambientales y climáticos**

#### 8.2.9.3.6.1. Descripción del tipo de operación

##### Texto del marco nacional aplicable

##### Información adicional para el texto aplicable del marco nacional:

El suelo es un recurso no renovable esencial para la producción de alimentos y fibras, así como para el almacenamiento, filtrado y transformación de agua, carbono, nitrógeno, entre otros elementos. En términos más amplios, la calidad del suelo juega un papel también importante en el secuestro de carbono y la lucha contra la desertificación. Todas estas funciones tienen un valor socioeconómico y ambiental indiscutible.

Una de las principales problemáticas identificadas en los suelos andaluces es la degradación del suelo por erosión, pérdida de materia orgánica, contaminación difusa, pérdida de diversidad biológica. Estos efectos son especialmente importantes en las superficies con pendientes más elevadas. Los cultivos leñosos en pendientes elevadas presentan evidentes riesgos de desertificación al tratarse de suelos poco profundos y pobres en materia orgánica. Así mismo los efectos erosivos tienen un mayor impacto en áreas cuencas de aguas superficiales como son las cuencas de embalses de consumo humano.

En este contexto, el objetivo de esta operación es fomentar la gestión de cubiertas vegetales en los cultivos leñosos de almendro y vid, para minimizar los problemas erosivos y la consecuente degradación de los suelos en los que asientan. La selección de estos cultivos se produce porque significa la mayor parte de la superficie de cultivos leñosos (excluido el olivar) en las zonas de pendiente superior al 8% y por tanto se maximiza el efecto de esta operación.

Para minimizar dichos problemas erosivos frente a las lluvias invernales, la bibliografía establece determinados periodos donde dichas cubiertas deben estar en pleno estadio vegetativo, coincidiendo dicho mayor vigor vegetativo con la mayor pluviometría y, por tanto, mayor riesgo de erosión y escorrentía. Dichos periodos están establecidos entre otoño e invierno en áreas geográficas de Andalucía. En el momento en que la cubierta comienza a competir con el cultivo, a finales de invierno o principios de primavera, suele procederse a su mantenimiento mediante la siega, sin que se deba proceder a labrar el suelo para garantizar el efecto positivo mediambiental gracias a la implantación de las cubiertas.

Dado que estos cultivos se desarrollan principalmente en zonas con suelos pobres, pedregosos y por tanto con deficiente estructura y bajo contenido en materia orgánica, se considera técnicamente poco viable, en la mayor parte de los casos, la implantación de cubiertas anchas entendidas como aquellas con anchura mínima media superior a 3,6 metros (definidas en la operación 10.1.7). Además en estos casos, por las características de los suelos ya comentadas, se considera adecuado, para garantizar la implantación de dichas cubiertas, el que éstas sean sembradas. Tan sólo se permitirá la posibilidad de que las cubiertas sean espontáneas en aquellos casos de altas pendientes donde pueden darse dificultades adicionales como consecuencia de que la maquinaria de siembra no pueda tener acceso a determinadas parcelas, pero en cualquier caso deben garantizar la cobertura del suelo.

Para esta operación se establece la siguiente definición:

"Cubiertas estrechas": Se entenderá por cubierta estrecha aquella que tenga una anchura mínima media de 1,80 metros.

Se tendrá en cuenta para la implantación y mantenimiento de las cubiertas vegetales las obligaciones dispuestas en el Real Decreto 1078/2014, en relación con la cobertura mínima del suelo para cultivos leñosos en pendiente BCAM 4, "en pendiente igual o superior al 15 por ciento, especialmente en las zonas de elevado riesgo de erosión, salvo

que la pendiente real del recinto esté compensada mediante terrazas o bancales, será necesario mantener una cubierta vegetal de anchura mínima de 1 metro en las calles transversales a la línea de máxima pendiente o en las calles paralelas a dicha línea, cuando el diseño de la parcela o el sistema de riego impidan su establecimiento en la otra dirección".

Los compromisos obligatorios de esta operación agroambiental son los siguientes:

- Las parcelas agrícolas declaradas, en la solicitud de pago, con cultivos elegibles para esta operación deberán obtener la correspondiente certificación en producción Integrada por parte de la entidad de certificación autorizada correspondiente conforme el artículo 7 del Decreto 245/2003 de 2 de septiembre.
- La asistencia por parte del agricultor al menos a dos jornadas formativas relacionadas con los compromisos agroambientales, que tendrán que realizarse dentro de los cuatro primeros años del compromiso. En el caso de nuevas convocatorias con periodos de compromiso inferior a cinco anualidades, será en la propia convocatoria de las ayudas donde se determine el número de jornadas y horas a realizar.
- La participación en un sistema de seguimiento técnico y verificación de los compromisos, agroambientales acreditada a través de una entidad de certificación en producción integrada habilitada para tal fin.
- La implantación y el mantenimiento de una cubierta vegetal<sup>9</sup>, espontánea o sembrada:
- Se mantendrá la cubierta entre el 15 de octubre y el 15 de marzo del año siguiente.
- Su anchura mínima media será de 1,80 metros. En la vid, la cubierta se implantará en calles alternas y con una anchura mínima media de 1,8 metros.
- El manejo de las cubiertas vegetales para limitar la competencia por agua y nutrientes se realizará a finales de invierno o en primavera por medios mecánicos a través de, al menos, un pase anual de segadora mecánica en cubiertas estrechas y dos en anchas, o por aprovechamiento a diente. En caso necesario, sólo se podrán utilizar dos aplicaciones de herbicida y sola una por año a lo largo de los cinco años de duración de la operación a fin de evitar especies indeseables; dichas aplicaciones, cuando procedan, se realizarán tras la siega mecánica de la cubierta. Se procurará establecer las buenas prácticas de manejo en las cubiertas que permitan el autoabastecimiento de un banco propio de semillas, especialmente para mejorar la implantación de la cubierta en los años que no se realiza la siembra.

Para el periodo 2021/2022 se podrá utilizar una aplicación de herbicida en el periodo de compromiso y una aplicación adicional en la totalidad de años de ampliación del compromiso.

- Se prohíben labrar las cubiertas, excepto aquellas labores superficiales para adecuar el terreno para la siembra de las mismas.

En el caso de cubiertas sembradas:

- La implantación se llevará a cabo, al menos, tres veces durante el periodo de compromisos (cinco años), siendo obligatorio que una de ellas se realice el primer año del periodo de compromiso.

Para el periodo 2021/2022 se implantará cubierta sembrada anualmente sobre 3/5 de la superficie comprometida.

- Se aplicará fertilización para ayudar a la óptima implantación de la cubierta (sólo en los años en los que se

---

<sup>9</sup> Se va más allá de la condicionalidad al obligarse a que la cubierta sea de una anchura superior a la que exigida (1 metro), junto con un mantenimiento específico. No hay solape con el "greening" (pago verde) al ser una operación admisible para cultivos leñosos, exentos del mismo.

implante).

Como compromiso voluntario (únicamente para el cultivo del almendro):

- El triturado y la distribución de los restos de poda. Se realizarán, al menos, dos podas durante el periodo de compromiso. Este compromiso no se realizará cuando se observen problemas fitosanitarios debidamente justificados mediante informe técnico y/o resultados analíticos.

Para el periodo 2021/2022 se realizará la poda anualmente sobre 2/5 de la superficie comprometida.

Se excluyen de esta operación las explotaciones de olivar.

Esta operación se programa bajo el focus área 4.C (afectando de forma adicional a 4.B, 5.D y 5.E).

#### 8.2.9.3.6.2. Tipo de ayuda

##### **Texto del marco nacional aplicable**

##### **Información adicional para el texto aplicable del marco nacional:**

Ayuda anual que compensa a los beneficiarios por la totalidad del lucro cesante, los costes adicionales y de transacción.

Se trata de un tipo de ayuda según el artículo 67.1 apartado b) del Reglamento (UE) nº 1303/2013, de baremos estándar de costes unitarios.

El período de compromiso de la ayuda será de 5 años. No obstante, para nuevos contratos realizados en el periodo transitorio de los años 2021-2022 el compromiso será de 2 años. Tras este período podrá haber prórrogas anuales para alcanzar o mantener los beneficios medioambientales previstos, previa justificación de la necesidad, en cuyo caso se realizará una revisión de los compromisos.

Se aplicará degresividad según la superficie elegible de la explotación (información a nivel de medida; véase el apartado "Otras observaciones importantes pertinentes para comprender y aplicar la medida").

En todo caso, no se concederá ayuda cuando el importe medio de la ayuda por hectárea sea inferior a 25 euros/ha.

Se establecerán dos tramos de ayudas según la pendiente:

Pendiente media entre 8% - 20%.

Pendiente media superior al 20%.

#### 8.2.9.3.6.3. Enlaces a otra legislación

##### **Texto del marco nacional aplicable**

##### **Información adicional para el texto aplicable del marco nacional:**

Reglamento (UE) nº 1306/2013, Art.94 y anexo II;

Reglamento (UE) nº 1307/2013, Art. 4 (c) (1) (actividad mínima, el mantenimiento de la superficie agrícola);

Directiva 91/676/CEE relativa a la protección de las aguas contra la contaminación producida por nitratos procedentes de fuentes agrarias, y Directiva 2009/128/CE por la que se establece un marco de actuación comunitario para conseguir un uso sostenible de los plaguicidas, en relación a los requerimientos mínimos relevantes para el uso de fertilizantes y productos de protección de las plantas.

Real Decreto 1311/2012, de 14 de septiembre, requisitos pertinentes relativos al uso de los productos fitosanitarios.

Real Decreto 261/1996, de 16 de febrero, requisitos pertinentes establecidos en los programas de actuación de las

comunidades autónomas para las explotaciones agrícolas y ganaderas situadas en zonas declaradas como zonas vulnerables.

Decreto 36/2008, de 5 de febrero por el que se designan las zonas vulnerables (Orden de 7 de julio de 2009. Modificación de las zonas vulnerables)

Orden de 1 de junio de 2015, por la que se aprueba el programa de actuación aplicable en las zonas vulnerables a la contaminación por nitratos procedentes de fuentes agrarias designadas en Andalucía.

Real Decreto 1201/2002, de 20 de noviembre, por el que se regula la producción integrada de productos agrícolas (modificado por el Real Decreto 108/2010, de 5 de febrero) y Decreto 245/2003, de 2 de septiembre, por el que se regula la producción integrada y su indicación en productos agrarios y sus transformados (modificado por el Decreto 7/2008, de 15 de enero)

Orden de 19 de julio de 2005, por la que se aprueba el Reglamento Específico de Producción Integrada de Vid (uva para vinificación).

Orden de 20 de marzo de 2012, por la que se aprueba el Reglamento Específico de Producción Integrada de Almendro.

Directiva 92/43/CE del Parlamento Europeo y del Consejo, de 21 de mayo de 1992, relativa a la conservación de los hábitats naturales y de la fauna y flora silvestres

Directiva 2009/147/CE del Parlamento Europeo y del Consejo, de 30 de noviembre de 2009, relativa a la conservación de las aves silvestres.

Ley 42/2007, de 13 de diciembre, del Patrimonio Natural y de la Biodiversidad

Instrumento de 18 de marzo de 1982 de adhesión de España al Convenio relativo a Humedales de importancia internacional, especialmente como hábitat de aves acuáticas, hecho en Ramsar el 2 de febrero de 1971.

Decreto 247/2001 por el que se aprueba el Reglamento de Prevención y Lucha contra los Incendios Forestales.

Real Decreto 1078/2014, de 19 de diciembre, por el que se establecen las normas de la condicionalidad que deben cumplir los beneficiarios que reciban pagos directos, determinadas primas anuales de desarrollo rural, o pagos en virtud de determinados programas de apoyo al sector vitivinícola.

Orden de 12 de junio de 2015, por la que se establecen las normas de la condicionalidad que deben cumplir las personas beneficiarias que reciban pagos directos, determinadas primas anuales de desarrollo rural, o pagos en virtud de determinados programas de apoyo al sector vitivinícola.

Real Decreto 1075/2014, de 19 de diciembre, sobre la aplicación a partir de 2015 de los pagos directos a la agricultura y a la ganadería y otros regímenes de ayuda, así como sobre la gestión y control de los pagos directos y de los pagos al desarrollo rural.

#### 8.2.9.3.6.4. Beneficiarios

##### **Texto del marco nacional aplicable**

##### **Información adicional para el texto aplicable del marco nacional:**

Los beneficiarios serán los agricultores titulares de una explotación de cultivos permanentes que cumpla con los requisitos de admisibilidad y se comprometa con las medidas específicas.

#### 8.2.9.3.6.5. Costes subvencionables

##### **Texto del marco nacional aplicable**

##### **Información adicional para el texto aplicable del marco nacional:**

Los costes elegibles de esta operación corresponden al cumplimiento de los compromisos asociados a la misma, específicamente:

- A la implantación y mantenimiento de una cubierta sembrada y al mantenimiento de una cubierta espontánea.
- Al triturado y distribución de los restos de poda (en el caso de que se lleve a cabo éste compromiso voluntario, y únicamente para el cultivo del almendro).
- Así mismo, serán subvencionables los costes de transacción asociados a los siguientes elementos:
- A la asistencia a dos jornadas formativas relacionadas con los compromisos agroambientales. En el caso de nuevas convocatorias con periodos de compromiso inferior a cinco anualidades, será en la propia convocatoria de las ayudas donde se determine el número de jornadas y horas a realizar.
- A la participación en un sistema de seguimiento técnico y verificación de los compromisos agroambientales.

#### 8.2.9.3.6.6. Condiciones de admisibilidad

##### **Texto del marco nacional aplicable**

##### **Información adicional para el texto aplicable del marco nacional:**

Las condiciones de elegibilidad aplicables a la operación son:

- Formar parte de una Agrupación de Producción Integrada del cultivo elegible, debidamente inscrita en el Registro de Producción Integrada de Andalucía regulado conforme el Decreto 245/2003, de 2 de septiembre, por el que se regula la producción integrada y su indicación en productos agrarios y sus transformados.
- Disponer de una explotación agraria con cultivos elegibles bajo esta operación:
- Pendiente media superior al 8%.
- Superficie mínima de 1 hectárea (considerando la suma de la superficie del total de cultivos elegibles acogidos a la operación).

Los cultivos leñosos elegibles en esta operación son los siguientes:

- Almendro.
- Vid.

En el caso de los viñedos de uva pasa descritos en la operación 10.1.10 estarán excluidos de esta operación de sistemas sostenibles de cultivos permanentes.

#### 8.2.9.3.6.7. Principios relativos al establecimiento de criterios de selección

##### **Texto del marco nacional aplicable**

##### **Información adicional para el texto aplicable del marco nacional:**

Criterios de selección específicos para esta operación:

- Porcentaje de superficie comprometida en cuenca de embalses destinados a consumo humano.
- Porcentaje de superficie comprometida vertiente a humedales RAMSAR.
- Porcentaje de superficie comprometida en zonas vulnerables a la contaminación por nitratos.
- Explotaciones con mayor pendiente media.

- Porcentaje de superficie comprometida en zonas Natura 2000.
- Otros criterios de índole ambiental.

#### 8.2.9.3.6.8. Importes (aplicables) y porcentajes de ayuda

##### Texto del marco nacional aplicable

##### Información adicional para el texto aplicable del marco nacional:

Almendro

**Tabla 8 Importes Almendro**

	Cubiertas sembradas		Cubiertas espontáneas
	Cubiertas estrechas		Cubiertas estrechas
	8-20 %	>20%	>20%
<b>Producción integrada</b>			
Compromiso obligatorio (implantación y mantenimiento cubierta)	<b>182,03</b>	<b>214,23</b>	<b>84,43</b>
Compromiso obligatorio + Compromiso voluntario	<b>206,03</b>	<b>248,31</b>	<b>118,51</b>

Tabla 8 Importes Almendro

Vid

**Tabla 9 Importes Vid**

	Cubiertas sembradas		Cubiertas espontáneas	
	Cubiertas estrechas		Cubiertas estrechas	
	8-20 %	>20%	8-20 %	>20%
Compromiso obligatorio (implantación y mantenimiento cubierta)	<b>222,11</b>	<b>241,43</b>		<b>173,04</b>

Tabla 9 Importes Vid

Para las explotaciones de más de 20% de pendiente véase Anexo “Capítulo 8.2 Medida 10” para justificación del sobrecoste.

Se aplicará degresividad según los términos expuestos en el apartado 8.2.10.6. Para mayor detalle sobre la aplicación de la degresividad ver Anexo “Capítulo 8.2 Medida 10”.

#### 8.2.9.3.6.9. Verificabilidad y controlabilidad de las medidas o los tipos de operaciones

##### 8.2.9.3.6.9.1. Riesgo(s) en la aplicación de las medidas

##### Texto del marco nacional aplicable

##### Información adicional para el texto aplicable del marco nacional:

Información recogida a nivel de medida.

##### 8.2.9.3.6.9.2. Acciones de mitigación

##### Texto del marco nacional aplicable

**Información adicional para el texto aplicable del marco nacional:**

Información recogida a nivel de medida.

**8.2.9.3.6.9.3. Evaluación global de la medida**

Información recogida a nivel de medida.

**8.2.9.3.6.9.4. Compromisos agroambientales y climáticos**

8.2.9.3.6.9.4.1. Asistencia a al menos a dos jornadas formativas relacionadas con los compromisos agroambientales

**8.2.9.3.6.9.4.1.1. Métodos de verificación de los compromisos**

**Texto del marco nacional aplicable**

**Información adicional para el texto aplicable del marco nacional:**

Certificado de asistencia a la jornada emitido por la entidad que haya impartido la actividad.

8.2.9.3.6.9.4.2. Implantación y el mantenimiento de una cubierta sembrada / Mantenimiento de una cubierta espontánea

**8.2.9.3.6.9.4.2.1. Métodos de verificación de los compromisos**

**Texto del marco nacional aplicable**

**Información adicional para el texto aplicable del marco nacional:**

Control documental y control de campo.

8.2.9.3.6.9.4.3. Las parcelas agrícolas declaradas deberán obtener la correspondiente certificación en producción integrada

**8.2.9.3.6.9.4.3.1. Métodos de verificación de los compromisos**

**Texto del marco nacional aplicable**

**Información adicional para el texto aplicable del marco nacional:**

Se exigirá estar certificado en Producción Integrada por una entidad acreditada.

8.2.9.3.6.9.4.4. Participación en un sistema de seguimiento técnico y verificación de los compromisos agroambientales.

**8.2.9.3.6.9.4.4.1. Métodos de verificación de los compromisos**

**Texto del marco nacional aplicable**

**Información adicional para el texto aplicable del marco nacional:**

Informe de la entidad acreditada sobre el cumplimiento de los compromisos agroambientales.

8.2.9.3.6.9.4.5. Triturado y distribución de los restos de poda (compromiso voluntario; sólo almendro)

**8.2.9.3.6.9.4.5.1. Métodos de verificación de los compromisos**

**Texto del marco nacional aplicable**

**Información adicional para el texto aplicable del marco nacional:**

En el control sobre el terreno, verificación sobre superficie y de los registros documentales.



#### 8.2.9.3.6.10. Información específica de la operación

**Identificación y definición de los elementos de referencia pertinentes; aquí se incluyen las normas obligatorias correspondientes establecidas de conformidad con el título VI, capítulo I, del Reglamento (UE) nº 1306/2013 del Parlamento Europeo y del Consejo, los criterios y actividades mínimas pertinentes establecidos de conformidad con el artículo 4, apartado 1, letra c), incisos ii) y iii), del Reglamento (UE) nº 1307/2013 del Parlamento Europeo y del Consejo, los requisitos mínimos pertinentes relativos a la utilización de abonos y productos fitosanitarios, así como otros requisitos obligatorios pertinentes establecidos en el Derecho nacional**

Texto del marco nacional aplicable

Información adicional para el texto aplicable del marco nacional:

Se concretan a nivel de compromiso en el apartado "Compromisos agroambientales y climáticos".

**Los requisitos mínimos aplicables a los abonos deben incluir, en particular, los códigos de buenas prácticas introducidos en aplicación de la Directiva 91/676/CEE en relación con las explotaciones situadas fuera de las zonas vulnerables a los nitratos, y requisitos en materia de contaminación por fósforo; los requisitos mínimos aplicables a los productos fitosanitarios deben incluir, entre otras cosas, los principios generales de la gestión integrada de plagas, introducidos por la Directiva 2009/128/CE del Parlamento Europeo y del Consejo, la obligación de poseer una autorización de uso de tales productos y cumplir obligaciones en materia de formación, así como requisitos sobre almacenamiento seguro, verificación de la maquinaria de aplicación y normas sobre utilización de plaguicidas en las cercanías de masas de agua y otros lugares vulnerables, establecidos en la legislación nacional**

Texto del marco nacional aplicable

Información adicional para el texto aplicable del marco nacional:

No procede.

**Lista de razas locales en peligro de abandono y de recursos genéticos vegetales amenazados de erosión genética**

Texto del marco nacional aplicable

Información adicional para el texto aplicable del marco nacional:

No procede.

**Descripción de la metodología y de los parámetros y supuestos agronómicos, incluida la descripción de los requisitos de base contemplados en el artículo 29, apartado 2, del Reglamento (UE) nº 1305/2013, que sean pertinentes para cada tipo particular de compromiso utilizados como punto de referencia para los cálculos que justifiquen los costes adicionales y las pérdidas de ingresos como consecuencia del compromiso contraído y la cuantía de los costes de transacción; en su caso, dicha metodología tendrá en cuenta la ayuda concedida en virtud del Reglamento (UE) nº 1307/2013, incluidos los pagos correspondientes a las prácticas agrarias beneficiosas para el clima y el medio ambiente, a fin de evitar la doble financiación; en su caso, el método de conversión utilizado para otras unidades de conformidad con el artículo 9 del presente Reglamento**

Texto del marco nacional aplicable

Información adicional para el texto aplicable del marco nacional:

Ver Anexo "Capítulo 8.2 Medida 10".

**8.2.9.3.6.10.1. *Compromisos agroambientales y climáticos***

8.2.9.3.6.10.1.1. Asistencia a al menos a dos jornadas formativas relacionadas con los compromisos agroambientales

**8.2.9.3.6.10.1.1.1. Referencia**

**Buenas condiciones agrarias y medioambientales y/o requisitos legales de gestión pertinentes**

Texto del marco nacional aplicable

Información adicional para el texto aplicable del marco nacional:

**Ver tabla "CUADRO LÍNEA BASE + GREENING + PRÁCTICAS HABITUALES".**
**CUADRO LÍNEA BASE + GREENING + PRÁCTICAS HABITUALES**

Na = No aplica

Nota: Se muestran sólo los compromisos que muestran relación con algún elemento de la línea base, greening o prácticas habituales.

Compromiso ambiental	Línea base					Greening Real Decreto 1075/2014	Prácticas habituales en las superficies agrarias
	BCAM Real Decreto 1078/2014 y Orden Andalucía	RLG	Requisitos mínimos fertilizantes y pesticidas	Otra legislación nacional/ regional relevante	Actividad Mínima		
La asistencia por parte del agricultor al menos a dos jornadas formativas relacionadas con los compromisos agroambientales ad hoc.						Na.	Los agricultores no suelen asistir a jornadas de formación de estas temáticas
<p>La implantación y el mantenimiento de una cubierta, espontánea o sembrada:</p> <ul style="list-style-type: none"> <li>- Se mantendrá la cubierta entre el 15 de octubre y el 15 de marzo del año siguiente.</li> <li>- Su anchura mínima media será de 1,30 metros. En la vid, la cubierta se implantará en calles alternas.</li> <li>- El manejo de las cubiertas vegetales para limitar la competencia por agua y nutrientes se realizará a finales de invierno o en primavera por medios mecánicos a través de un pase anual de segadora mecánica en cubiertas estrechas y dos en anchas, o por aprovechamiento a diente. En caso necesario, sólo se podrán utilizar dos aplicaciones de herbicida y sola una por año a lo largo de los cinco años de duración de la operación a fin de evitar especies indeseables.</li> <li>- En el caso de cubiertas sembradas:                             <ul style="list-style-type: none"> <li>- La implantación se llevará a cabo tres veces durante el periodo de compromisos (cinco años), siendo obligatorio que una de ellas se realice el primer año del periodo de compromiso.</li> <li>- Se aplicará fertilización para ayudar a la óptima implantación de la</li> </ul> </li> </ul>	<p><b>Cobertura mínima del suelo (BCAM 4)</b></p> <p>Cultivos leñosos. En el caso de cultivos leñosos en pendiente igual o superior al 15 por ciento, especialmente en las zonas de elevado riesgo de erosión, salvo que la pendiente real del recinto esté compensada mediante terrazas o bancales, será necesario mantener una cubierta vegetal de anchura mínima de 1 metro en las calles transversales a la línea de máxima pendiente o en las calles paralelas a dicha línea, cuando el diseño de la parcela o el sistema de riego impidan su establecimiento en la otra dirección.</p> <p>Lo dispuesto en el párrafo anterior no será de aplicación en los siguientes casos:</p> <ul style="list-style-type: none"> <li>- Parcelas de cultivo de superficie igual o inferior a una hectárea.</li> <li>- Parcelas de cultivos irregulares o alargadas cuya dimensión mínima en el sentido transversal a la pendiente sea inferior a 100 metros en cualquier punto de la parcela.</li> <li>- Cuando, por razones de mantenimiento de la actividad productiva tradicional, se determinen y autoricen por la Delegación Territorial competente en materia agraria correspondiente a aquellas técnicas de agricultura de conservación que se consideren adecuadas, previa solicitud por escrito.</li> </ul> <p>No obstante, en caso necesario en el momento en que pueda competir con el cultivo o imposibilitar su recolección, dicha cubierta podrá eliminarse mediante métodos químicos o mecánicos, pudiendo ser incorporada mediante una labor superficial, respetando en todo caso lo establecido en el apartado relativo a cultivos leñosos de la BCAM 5. Se tomará como referencia para dejar crecer la cubierta vegetal el periodo comprendido entre las primeras lluvias de otoño y el final del invierno.</p> <p>Cuando por lluvias fuertes y/o persistentes, se produzcan cárcavas y/o regueros, o rodaduras profundas provocadas por el paso de la maquinaria al coincidir aquellas con la época de realización de operaciones culturales, y sea necesario realizar el levantamiento de la cubierta en los recintos afectados, deberá solicitarse una autorización.</p> <p><b>Gestión mínima de las tierras que refleje las condiciones específicas locales para limitar la erosión (BCAM 5)</b></p> <p>Cultivos leñosos. En cultivos leñosos no deberá labrarse la tierra con volteo a favor de la pendiente en recintos con pendientes superiores al 15 por ciento, salvo que la pendiente real del recinto esté compensada mediante terrazas o bancales, se adopten formas especiales de cultivo como el cultivo en fajas, o se practique cualquier sistema de laboreo de conservación, o se mantenga una cobertura de vegetación total del suelo. En caso de existencia de bancales, será obligatorio evitar cualquier tipo de labores que afecten la estructura de los taludes existentes. En ningún caso la dirección de la pendiente en la que realice la labor podrá ser superior al 15 por ciento.</p> <p>Lo dispuesto en el párrafo anterior, no será de aplicación en los siguientes casos:</p> <ul style="list-style-type: none"> <li>- Parcelas de cultivo de superficie igual o inferior a una hectárea.</li> <li>- Parcelas de cultivos irregulares o alargadas cuya dimensión mínima en el sentido transversal a la pendiente sea inferior a 100 metros en cualquier punto de la parcela.</li> <li>- Cuando, por razones de mantenimiento de la actividad productiva tradicional, se determinen y autoricen por la Delegación Territorial competente en materia agraria correspondiente a aquellas técnicas de agricultura de conservación que se consideren adecuadas, previa solicitud por escrito.</li> </ul> <p>Cuando por lluvias fuertes y/o persistentes, se produzcan cárcavas y/o regueros, o rodaduras profundas provocadas por el paso de la maquinaria al coincidir aquellas con la época de</p>				<p>Anexo IV Real Decreto 1075/2014:</p> <p>Lista de actividades de mantenimiento a las que se hace referencia en el artículo 11:</p> <p>A) Actividades posibles a realizar en tierras de cultivo o cultivos permanentes</p> <ul style="list-style-type: none"> <li>- Laboreo, que incluye alguna de las prácticas tales como: alzar, subolar, ancar, bimar, gradear, desherbar, despedregar, sacar (según curvas de nivel que evita la erosión y favorece la penetración del agua en el suelo, creación de caballones (separación de parcelas), apocar (cultivos arbóreos), etc.</li> <li>- Labor de limpieza en general de vegetación espontánea, tanto en herbáceas para evitar matorral, como en arbóreas: limpieza de los bordes de los pies arbolados.</li> </ul>	<p>Na</p> <p>Donde la condicionalidad lo exige, se mantiene una cubierta, que entona amplia mayoría es espontánea y/o restos inertes.</p> <p>La operación propuesta va más allá al obligarse a que ésta sea de una anchura superior a la que se exige y además con un mantenimiento específico.</p>	

Cuadro línea de base+greening+prácticas habituales pág. 1

**CUADRO LÍNEA BASE + GREENING+ PRÁCTICAS HABITUALES**

N.a = No aplica

Nota: Se muestran sólo los compromisos que muestran relación con algún elemento de la línea base, greening o prácticas habituales.

Compromiso ambiental	Línea base					Greening Real Decreto 1075/2014	Prácticas habituales en las superficies agrarias
	BCAM Real Decreto 1078/2014 y Orden Andalucía	RLG	Requisitos mínimos fertilizantes y pesticidas	Otra legislación nacional/ regional relevante	Actividad Mínima		
cubierta (sólo en los años en los que se implante).	realización de operaciones culturales, y sea necesario realizar operaciones que supongan el laboreo con volteo, deberá solicitarse una autorización.						
Triturado y distribución de los restos de poda (compromiso voluntario) (salvo con problemas fitosanitarios identificados oficialmente.) (únicamente para el cultivo del almendro)	<b>Mantenimiento del nivel de materia orgánica en el suelo mediante prácticas adecuadas, incluida la prohibición de quemar los rastrojos, excepto por razones fitosanitarias (BCAM 6)</b> Cuando se eliminen restos de poda de cultivos leñosos deberá realizarse, en su caso, con arreglo a la normativa establecida.					N.a.	La práctica habitual de los restos de poda en la quema (según normativa) o retirada de la explotación La frecuencia de la poda suele ser dos veces en cinco años.

Cuadro línea de base+greening+prácticas habituales pág. 2

### **Requisitos mínimos para los abonos y plaguicidas**

Texto del marco nacional aplicable

Información adicional para el texto aplicable del marco nacional:

Ver tabla CUADRO LÍNEA BASE + GREENING + PRÁCTICAS HABITUALES incluida en el apartado Buenas condiciones agrarias y medioambientales y/o requisitos legales de gestión pertinentes del primer compromiso.

### **Otros requisitos nacionales o regionales pertinentes**

Texto del marco nacional aplicable

Información adicional para el texto aplicable del marco nacional:

Ver tabla CUADRO LÍNEA BASE + GREENING + PRÁCTICAS HABITUALES incluida en el apartado Buenas condiciones agrarias y medioambientales y/o requisitos legales de gestión pertinentes del primer compromiso.

### **Actividades mínimas**

Texto del marco nacional aplicable

Información adicional para el texto aplicable del marco nacional:

Ver tabla CUADRO LÍNEA BASE + GREENING + PRÁCTICAS HABITUALES incluida en el apartado Buenas condiciones agrarias y medioambientales y/o requisitos legales de gestión pertinentes del primer compromiso.

## **8.2.9.3.6.10.1.2. Prácticas agrícolas habituales pertinentes**

### **Texto del marco nacional aplicable**

**Información adicional para el texto aplicable del marco nacional:**

Ver tabla CUADRO LÍNEA BASE + GREENING + PRÁCTICAS HABITUALES incluida en el apartado Buenas condiciones agrarias y medioambientales y/o requisitos legales de gestión pertinentes del primer compromiso.

## **8.2.9.3.6.10.1.2. Implantación y el mantenimiento de una cubierta sembrada / Mantenimiento de una cubierta espontánea**

### **8.2.9.3.6.10.1.2.1. Referencia**

### **Buenas condiciones agrarias y medioambientales y/o requisitos legales de gestión pertinentes**

Texto del marco nacional aplicable

Información adicional para el texto aplicable del marco nacional:

Ver tabla CUADRO LÍNEA BASE + GREENING + PRÁCTICAS HABITUALES incluida en el apartado Buenas condiciones agrarias y medioambientales y/o requisitos legales de gestión pertinentes del primer compromiso.

### **Requisitos mínimos para los abonos y plaguicidas**

Texto del marco nacional aplicable

Información adicional para el texto aplicable del marco nacional:

Ver tabla CUADRO LÍNEA BASE + GREENING + PRÁCTICAS HABITUALES incluida en el apartado Buenas condiciones agrarias y medioambientales y/o requisitos legales de gestión pertinentes del primer compromiso.

### **Otros requisitos nacionales o regionales pertinentes**

Texto del marco nacional aplicable

Información adicional para el texto aplicable del marco nacional:

Ver tabla CUADRO LÍNEA BASE + GREENING + PRÁCTICAS HABITUALES incluida en el apartado Buenas condiciones agrarias y medioambientales y/o requisitos legales de gestión pertinentes del primer compromiso.

#### **Actividades mínimas**

Texto del marco nacional aplicable

Información adicional para el texto aplicable del marco nacional:

Ver tabla CUADRO LÍNEA BASE + GREENING + PRÁCTICAS HABITUALES incluida en el apartado Buenas condiciones agrarias y medioambientales y/o requisitos legales de gestión pertinentes del primer compromiso.

#### **8.2.9.3.6.10.1.2.2. Prácticas agrícolas habituales pertinentes**

##### **Texto del marco nacional aplicable**

**Información adicional para el texto aplicable del marco nacional:**

Ver tabla CUADRO LÍNEA BASE + GREENING + PRÁCTICAS HABITUALES incluida en el apartado Buenas condiciones agrarias y medioambientales y/o requisitos legales de gestión pertinentes del primer compromiso.

#### **8.2.9.3.6.10.1.3. Las parcelas agrícolas declaradas deberán obtener la correspondiente certificación en producción integrada**

##### **8.2.9.3.6.10.1.3.1. Referencia**

#### **Buenas condiciones agrarias y medioambientales y/o requisitos legales de gestión pertinentes**

Texto del marco nacional aplicable

Información adicional para el texto aplicable del marco nacional:

Ver tabla CUADRO LÍNEA BASE + GREENING + PRÁCTICAS HABITUALES incluida en el apartado Buenas condiciones agrarias y medioambientales y/o requisitos legales de gestión pertinentes del primer compromiso.

#### **Requisitos mínimos para los abonos y plaguicidas**

Texto del marco nacional aplicable

Información adicional para el texto aplicable del marco nacional:

Ver tabla CUADRO LÍNEA BASE + GREENING + PRÁCTICAS HABITUALES incluida en el apartado Buenas condiciones agrarias y medioambientales y/o requisitos legales de gestión pertinentes del primer compromiso.

#### **Otros requisitos nacionales o regionales pertinentes**

Texto del marco nacional aplicable

Información adicional para el texto aplicable del marco nacional:

Ver tabla CUADRO LÍNEA BASE + GREENING + PRÁCTICAS HABITUALES incluida en el apartado Buenas condiciones agrarias y medioambientales y/o requisitos legales de gestión pertinentes del primer compromiso.

#### **Actividades mínimas**

Texto del marco nacional aplicable

Información adicional para el texto aplicable del marco nacional:

Ver tabla CUADRO LÍNEA BASE + GREENING + PRÁCTICAS HABITUALES incluida en el apartado Buenas

condiciones agrarias y medioambientales y/o requisitos legales de gestión pertinentes del primer compromiso.

#### 8.2.9.3.6.10.1.3.2. Prácticas agrícolas habituales pertinentes

##### Texto del marco nacional aplicable

##### Información adicional para el texto aplicable del marco nacional:

Ver tabla CUADRO LÍNEA BASE + GREENING + PRÁCTICAS HABITUALES incluida en el apartado Buenas condiciones agrarias y medioambientales y/o requisitos legales de gestión pertinentes del primer compromiso.

#### 8.2.9.3.6.10.1.4. Participación en un sistema de seguimiento técnico y verificación de los compromisos agroambientales.

##### 8.2.9.3.6.10.1.4.1. Referencia

##### Buenas condiciones agrarias y medioambientales y/o requisitos legales de gestión pertinentes

Texto del marco nacional aplicable

Información adicional para el texto aplicable del marco nacional:

Ver tabla CUADRO LÍNEA BASE + GREENING + PRÁCTICAS HABITUALES incluida en el apartado Buenas condiciones agrarias y medioambientales y/o requisitos legales de gestión pertinentes del primer compromiso.

##### Requisitos mínimos para los abonos y plaguicidas

Texto del marco nacional aplicable

Información adicional para el texto aplicable del marco nacional:

Ver tabla CUADRO LÍNEA BASE + GREENING + PRÁCTICAS HABITUALES incluida en el apartado Buenas condiciones agrarias y medioambientales y/o requisitos legales de gestión pertinentes del primer compromiso.

##### Otros requisitos nacionales o regionales pertinentes

Texto del marco nacional aplicable

Información adicional para el texto aplicable del marco nacional:

Ver tabla CUADRO LÍNEA BASE + GREENING + PRÁCTICAS HABITUALES incluida en el apartado Buenas condiciones agrarias y medioambientales y/o requisitos legales de gestión pertinentes del primer compromiso.

##### Actividades mínimas

Texto del marco nacional aplicable

Información adicional para el texto aplicable del marco nacional:

Ver tabla CUADRO LÍNEA BASE + GREENING + PRÁCTICAS HABITUALES incluida en el apartado Buenas condiciones agrarias y medioambientales y/o requisitos legales de gestión pertinentes del primer compromiso.

#### 8.2.9.3.6.10.1.4.2. Prácticas agrícolas habituales pertinentes

##### Texto del marco nacional aplicable

##### Información adicional para el texto aplicable del marco nacional:

Ver tabla CUADRO LÍNEA BASE + GREENING + PRÁCTICAS HABITUALES incluida en el apartado Buenas condiciones agrarias y medioambientales y/o requisitos legales de gestión pertinentes del primer compromiso.

#### 8.2.9.3.6.10.1.5. Triturado y distribución de los restos de poda (compromiso voluntario; sólo almendro)

##### 8.2.9.3.6.10.1.5.1. Referencia

#### **Buenas condiciones agrarias y medioambientales y/o requisitos legales de gestión pertinentes**

Texto del marco nacional aplicable

Información adicional para el texto aplicable del marco nacional:

Ver tabla CUADRO LÍNEA BASE + GREENING + PRÁCTICAS HABITUALES incluida en el apartado Buenas condiciones agrarias y medioambientales y/o requisitos legales de gestión pertinentes del primer compromiso.

#### **Requisitos mínimos para los abonos y plaguicidas**

Texto del marco nacional aplicable

Información adicional para el texto aplicable del marco nacional:

Ver tabla CUADRO LÍNEA BASE + GREENING + PRÁCTICAS HABITUALES incluida en el apartado Buenas condiciones agrarias y medioambientales y/o requisitos legales de gestión pertinentes del primer compromiso.

#### **Otros requisitos nacionales o regionales pertinentes**

Texto del marco nacional aplicable

Información adicional para el texto aplicable del marco nacional:

Ver tabla CUADRO LÍNEA BASE + GREENING + PRÁCTICAS HABITUALES incluida en el apartado Buenas condiciones agrarias y medioambientales y/o requisitos legales de gestión pertinentes del primer compromiso.

#### **Actividades mínimas**

Texto del marco nacional aplicable

Información adicional para el texto aplicable del marco nacional:

Ver tabla CUADRO LÍNEA BASE + GREENING + PRÁCTICAS HABITUALES incluida en el apartado Buenas condiciones agrarias y medioambientales y/o requisitos legales de gestión pertinentes del primer compromiso.

#### 8.2.9.3.6.10.1.5.2. Prácticas agrícolas habituales pertinentes

#### **Texto del marco nacional aplicable**

#### **Información adicional para el texto aplicable del marco nacional:**

Ver tabla CUADRO LÍNEA BASE + GREENING + PRÁCTICAS HABITUALES incluida en el apartado Buenas condiciones agrarias y medioambientales y/o requisitos legales de gestión pertinentes del primer compromiso.



### 8.2.9.3.7. Sistemas sostenibles de olivar (10.1.7)

#### Submedida:

- **10.1. Pago para compromisos agroambientales y climáticos**

#### 8.2.9.3.7.1. Descripción del tipo de operación

##### Texto del marco nacional aplicable

##### Información adicional para el texto aplicable del marco nacional:

El cultivo del olivar es el principal cultivo en Andalucía, ocupando una tercera parte de las mismas zonas con pendientes superiores al 8%.

En términos más amplios, la calidad del suelo juega un papel también importante en el secuestro de carbono y la lucha contra la desertificación. Todas estas funciones tienen un valor socioeconómico y ambiental indiscutible, sin embargo, en gran parte de Andalucía, se encuentran en riesgo de deterioro como consecuencia de las características biofísicas y las actividades.

Los efectos de la contaminación difusa sobre las aguas superficiales y especialmente sobre los embalses de consumo humano, están muy relacionados con el cultivo del olivar, con las prácticas agronómicas, la topografía de los terrenos y por la continuidad del espacio de olivar.

Para minimizar los problemas erosivos frente a las lluvias invernales, la bibliografía establece determinados periodos donde dichas cubiertas deben estar en pleno estadio vegetativo, coincidiendo dicho mayor vigor vegetativo con la mayor pluviometría y, por tanto, mayor riesgo de erosión y escorrentía. Dichos periodos están establecidos entre otoño e invierno en áreas geográficas de Andalucía. En el momento en que la cubierta comienza a competir con el cultivo, a finales de invierno o principios de primavera, suele procederse a su mantenimiento mediante la siega, sin que se deba proceder a labrar el suelo para garantizar el efecto positivo mediambiental gracias a la implantación de las cubiertas.

El objetivo de esta operación es fomentar la gestión de cubiertas vegetales en el olivar para minimizar los problemas erosivos y la consecuente degradación de los suelos en los que asientan. Igualmente se considera oportuno incorporar un compromiso voluntario ligado al picado de los restos de poda y su distribución en el suelo para incrementar el contenido de materia orgánica en los mismos.

Para esta operación se establecen las siguientes definiciones:

"Cubiertas estrechas": Se entenderá por cubierta estrecha aquella que tenga una anchura mínima media de 1,80 metros.

"Cubiertas anchas": Se entenderá por cubierta ancha aquella que tenga una anchura mínima media de 3,60 metros.

Se tendrá en cuenta para la implantación y mantenimiento de las cubiertas vegetales las obligaciones dispuestas en el Real Decreto 1078/2014, en relación con la cobertura mínima del suelo para cultivos leñosos en pendiente BCAM 4, "en pendiente igual o superior al 15 por ciento, especialmente en las zonas de elevado riesgo de erosión, salvo que la pendiente real del recinto esté compensada mediante terrazas o bancales, será necesario mantener una cubierta vegetal de anchura mínima de 1 metro en las calles transversales a la línea de máxima pendiente o en las calles paralelas a dicha línea, cuando el diseño de la parcela o el sistema de riego impidan su establecimiento en la otra dirección".

Los compromisos obligatorios de esta operación agroambiental son los siguientes:

- Las parcelas agrícolas declaradas, en la solicitud de pago, con cultivos elegibles para esta operación deberán obtener la correspondiente certificación en producción Integrada por parte de la entidad de

certificación autorizada correspondiente conforme el artículo 7 del Decreto 245/2003 de 2 de septiembre.

- La asistencia por parte del agricultor al menos a dos jornadas formativas relacionadas con los compromisos agroambientales, que tendrán que realizarse dentro de los cuatro primeros años del compromiso. En el caso de nuevas convocatorias con periodos de compromiso inferior a cinco anualidades, será en la propia convocatoria de las ayudas donde se determine el número de jornadas y horas a realizar.
- La participación en un sistema de seguimiento técnico y verificación de los compromisos agroambientales acreditada, a través de una entidad de certificación en producción integrada, reconocida para tal fin.
- La implantación y el mantenimiento de una cubierta vegetal<sup>10</sup>, espontánea o sembrada:
- Se mantendrá la cubierta entre el 15 de octubre y el 15 de marzo del año siguiente.
- Su anchura mínima media será dependiendo del tipo de plantación de 1,80 metros, en el caso de cubiertas estrechas, y de 3,60 metros, en el caso de cubiertas anchas.
- El manejo de las cubiertas vegetales para limitar la competencia por agua y nutrientes se realizará a finales de invierno o en primavera por medios mecánicos, a través de, al menos, un pase anual de segadora mecánica en cubiertas estrechas y dos en anchas, o por aprovechamiento a diente. En caso necesario, sólo se podrán utilizar dos aplicaciones de herbicida y sola una por año a lo largo de los cinco años de duración de la operación a fin de evitar especies indeseables; dichas aplicaciones, cuando procedan, se realizarán tras la siega mecánica de la cubierta. Se procurará establecer las buenas prácticas de manejo en las cubiertas que permitan el autoabastecimiento de un banco propio de semillas, especialmente para mejorar la implantación de la cubierta en los casos que no se realiza la siembra.

Para el periodo 2021/2022 se podrá utilizar una aplicación de herbicida en el periodo de compromiso y una aplicación adicional en la totalidad de años de ampliación del compromiso.

- Se prohíben labrar las cubiertas, excepto aquellas labores superficiales para adecuar el terreno para la siembra de las mismas.
- En el caso de cubiertas sembradas:
- La implantación se llevará a cabo, al menos, tres veces durante el periodo de compromisos (cinco años), siendo obligatorio que una de ellas se realice el primer año del periodo de compromiso.

Para el periodo 2021/2022 se implantará cubierta sembrada anualmente sobre 3/5 de la superficie comprometida.

- Se aplicará fertilización para ayudar a la óptima implantación de la cubierta (sólo en los años en los que se implante).

Como compromiso voluntario:

- El triturado y la distribución de los restos de poda. Se realizarán, al menos, dos podas durante el periodo de compromiso. Este compromiso no se realizará cuando se identifiquen problemas fitosanitarios debidamente justificados mediante informe técnico o resultados analíticos.

Para el periodo 2021/2022 se realizará la poda anualmente sobre 2/5 de la superficie comprometida.

---

<sup>10</sup> Se va más allá de la condicionalidad al obligarse a que la cubierta sea de una anchura superior a la que exigida (1 metro), junto con un mantenimiento específico. No hay solape con el "greening" (pago verde) al ser una operación admisible para cultivos leñosos, exentos del mismo.

Esta operación se programa bajo el focus área 4.C (afectando de forma adicional a 4.B, 5.D y 5.E).

#### 8.2.9.3.7.2. Tipo de ayuda

##### **Texto del marco nacional aplicable**

##### **Información adicional para el texto aplicable del marco nacional:**

Ayuda anual que compensa a los beneficiarios por la totalidad del lucro cesante, los costes adicionales y de transacción.

El periodo de compromiso de la ayuda será de 5 años. No obstante, para nuevos contratos realizados en el periodo transitorio de los años 2021-2022 el compromiso será de 2 años. Tras este período podrá haber prórrogas anuales para alcanzar o mantener los beneficios medioambientales previstos, previa justificación de la necesidad, en cuyo caso se realizará una revisión de los compromisos.

Se trata de un tipo de ayuda según el artículo 67.1 apartado b) del Reglamento (UE) nº 1303/2013, de baremos estándar de costes unitarios.

Se aplicará degresividad según la superficie elegible de la explotación (información a nivel de medida; véase el apartado "Otras observaciones importantes pertinentes para comprender y aplicar la medida").

En todo caso, no se concederá ayuda cuando el importe medio de la ayuda por hectárea sea inferior a 25 euros/ ha.

Se establecerán dos tramos de ayudas según la pendiente:

Pendiente media entre 8% - 20%.

Pendiente media superior al 20%.

#### 8.2.9.3.7.3. Enlaces a otra legislación

##### **Texto del marco nacional aplicable**

##### **Información adicional para el texto aplicable del marco nacional:**

Reglamento (UE) nº 1306/2013, Art.94 y anexo II;

Reglamento (UE) nº 1307/2013, Art. 4 (c) (1) (actividad mínima, el mantenimiento de la superficie agrícola);

Directiva 91/676/CEE relativa a la protección de las aguas contra la contaminación producida por nitratos procedentes de fuentes agrarias, y Directiva 2009/128/CE por la que se establece un marco de actuación comunitario para conseguir un uso sostenible de los plaguicidas, en relación a los requerimientos mínimos relevantes para el uso de fertilizantes y productos de protección de las plantas.

Real Decreto 1311/2012, de 14 de septiembre, requisitos pertinentes relativos al uso de los productos fitosanitarios.

Real Decreto 261/1996, de 16 de febrero, requisitos pertinentes establecidos en los programas de actuación de las comunidades autónomas para las explotaciones agrícolas y ganaderas situadas en zonas declaradas como zonas vulnerables.

Decreto 36/2008, de 5 de febrero por el que se designan las zonas vulnerables (Orden de 7 de julio de 2009. Modificación de las zonas vulnerables).

Orden de 1 de junio de 2015, por la que se aprueba el programa de actuación aplicable en las zonas vulnerables a la contaminación por nitratos procedentes de fuentes agrarias designadas en Andalucía.

Real Decreto 1201/2002, de 20 de noviembre, por el que se regula la producción integrada de productos agrícolas (modificado por el Real Decreto 108/2010, de 5 de febrero) y Decreto 245/2003, de 2 de septiembre, por el que se

regula la producción integrada y su indicación en productos agrarios y sus transformados (modificado por el Decreto 7/2008, de 15 de enero)

Orden de 15 de abril de 2008, por la que se aprueba el Reglamento Específico de Producción Integrada de Olivar.

Directiva 92/43/CE del Parlamento Europeo y del Consejo, de 21 de mayo de 1992, relativa a la conservación de los hábitats naturales y de la fauna y flora silvestres.

Directiva 2009/147/CE del Parlamento Europeo y del Consejo, de 30 de noviembre de 2009, relativa a la conservación de las aves silvestres.

Ley 42/2007, de 13 de diciembre, del Patrimonio Natural y de la Biodiversidad.

Instrumento de 18 de marzo de 1982 de adhesión de España al Convenio relativo a Humedales de importancia internacional, especialmente como hábitat de aves acuáticas, hecho en Ramsar el 2 de febrero de 1971.

Decreto 247/2001 por el que se aprueba el Reglamento de Prevención y Lucha contra los Incendios Forestales.

Real Decreto 1078/2014, de 19 de diciembre, por el que se establecen las normas de la condicionalidad que deben cumplir los beneficiarios que reciban pagos directos, determinadas primas anuales de desarrollo rural, o pagos en virtud de determinados programas de apoyo al sector vitivinícola.

Orden de 12 de junio de 2015, por la que se establecen las normas de la condicionalidad que deben cumplir las personas beneficiarias que reciban pagos directos, determinadas primas anuales de desarrollo rural, o pagos en virtud de determinados programas de apoyo al sector vitivinícola.

Real Decreto 1075/2014, de 19 de diciembre, sobre la aplicación a partir de 2015 de los pagos directos a la agricultura y a la ganadería y otros regímenes de ayuda, así como sobre la gestión y control de los pagos directos y de los pagos al desarrollo rural.

#### 8.2.9.3.7.4. Beneficiarios

##### **Texto del marco nacional aplicable**

##### **Información adicional para el texto aplicable del marco nacional:**

Los beneficiarios serán los agricultores titulares de una explotación de cultivos permanentes (olivar) que cumpla con los requisitos de admisibilidad y se comprometa con las medidas específicas.

#### 8.2.9.3.7.5. Costes subvencionables

##### **Texto del marco nacional aplicable**

##### **Información adicional para el texto aplicable del marco nacional:**

Los costes elegibles de esta operación corresponden al cumplimiento de los compromisos asociados a la misma, específicamente:

- A la implantación y mantenimiento de una cubierta sembrada y al mantenimiento de una cubierta espontánea.
- Al triturado y distribución de los restos de poda (en el caso de que se lleve a cabo éste compromiso voluntario).
- Así mismo, serán subvencionables los costes de transacción asociados a los siguientes elementos:
- A la asistencia a dos jornadas formativas relacionadas con los compromisos agroambientales.
- A la participación en un sistema de seguimiento técnico y verificación de los compromisos agroambientales.

En el caso de nuevas convocatorias con periodos de compromiso inferior a cinco anualidades, será en la propia convocatoria de las ayudas donde se determine el número de jornadas y horas a realizar.

#### 8.2.9.3.7.6. Condiciones de admisibilidad

##### Texto del marco nacional aplicable

##### Información adicional para el texto aplicable del marco nacional:

Las condiciones de elegibilidad aplicables a la operación son:

- Formar parte de una Agrupación de Producción Integrada del cultivo elegible, debidamente inscrita en el Registro de Producción Integrada de Andalucía regulado conforme el Decreto 245/2003, de 2 de septiembre, por el que se regula la producción integrada y su indicación en productos agrarios y sus transformados.
- Disponer de una explotación agraria con cultivo de olivar.
- Pendiente media del recinto superior al 8%.
- Situada en cuencas vertientes a embalses para consumo humano o en Red Natura 2000.
- Superficie mínima de 1 hectárea.

#### 8.2.9.3.7.7. Principios relativos al establecimiento de criterios de selección

##### Texto del marco nacional aplicable

##### Información adicional para el texto aplicable del marco nacional:

Criterios de selección específicos para esta operación podrán ser entre otros:

- Porcentaje de superficie comprometida vertiente a humedales RAMSAR.
- Porcentaje de superficie comprometida en zonas vulnerables a la contaminación por nitratos.
- Explotaciones con mayor pendiente media.
- Otros criterios de índole ambiental.

#### 8.2.9.3.7.8. Importes (aplicables) y porcentajes de ayuda

##### Texto del marco nacional aplicable

##### Información adicional para el texto aplicable del marco nacional:

**Tabla 11 Importes aplicables**

	Cubiertas sembradas				Cubiertas espontáneas			
	Cubiertas estrechas		Cubiertas anchas		Cubiertas estrechas		Cubiertas anchas	
	8-20 %	>20%	8-20 %	>20%	8-20 %	>20%	8-20 %	>20%
Compromisos obligatorios	168,17	193,37	203,17	243,07	110,28	124,98	145,28	174,68
Compromisos obligatorios + Compromiso voluntario	192,17	227,45	227,17	277,15	134,28	159,06	169,28	208,76

Se aplicará degresividad según los términos expuestos en el apartado 8.2.10.6. Para mayor detalle sobre la aplicación de la degresividad ver Anexo “Capítulo 8.2 Medida 10”.

#### 8.2.9.3.7.9. Verificabilidad y controlabilidad de las medidas o los tipos de operaciones

##### 8.2.9.3.7.9.1. Riesgo(s) en la aplicación de las medidas

###### Texto del marco nacional aplicable

###### Información adicional para el texto aplicable del marco nacional:

Información recogida a nivel de medida.

##### 8.2.9.3.7.9.2. Acciones de mitigación

###### Texto del marco nacional aplicable

###### Información adicional para el texto aplicable del marco nacional:

Información recogida a nivel de medida.

##### 8.2.9.3.7.9.3. Evaluación global de la medida

Información recogida a nivel de medida.

##### 8.2.9.3.7.9.4. Compromisos agroambientales y climáticos

8.2.9.3.7.9.4.1. Asistencia a al menos a dos jornadas formativas relacionadas con los compromisos agroambientales

###### 8.2.9.3.7.9.4.1.1. Métodos de verificación de los compromisos

###### Texto del marco nacional aplicable

###### Información adicional para el texto aplicable del marco nacional:

Certificado de asistencia a la jornada emitido por la entidad que haya impartido la actividad.

8.2.9.3.7.9.4.2. Implantación y el mantenimiento de una cubierta sembrada / Mantenimiento de una cubierta espontánea

###### 8.2.9.3.7.9.4.2.1. Métodos de verificación de los compromisos

###### Texto del marco nacional aplicable

###### Información adicional para el texto aplicable del marco nacional:

Control documental y control de campo.

8.2.9.3.7.9.4.3. Las parcelas agrícolas declaradas deberán obtener la correspondiente certificación de producción integrada

###### 8.2.9.3.7.9.4.3.1. Métodos de verificación de los compromisos

###### Texto del marco nacional aplicable

###### Información adicional para el texto aplicable del marco nacional:

Se exigirá estar certificado en Producción Integrada por una entidad acreditada.

8.2.9.3.7.9.4.4. Participación en un sistema de seguimiento técnico y verificación de los compromisos agroambientales

###### 8.2.9.3.7.9.4.4.1. Métodos de verificación de los compromisos

###### Texto del marco nacional aplicable

**Información adicional para el texto aplicable del marco nacional:**

Informe de la entidad acreditada sobre el cumplimiento de los compromisos agroambientales.

**8.2.9.3.7.9.4.5. Triturado y distribución de los restos de poda (compromiso voluntario)****8.2.9.3.7.9.4.5.1. Métodos de verificación de los compromisos****Texto del marco nacional aplicable****Información adicional para el texto aplicable del marco nacional:**

En el control sobre el terreno, verificación sobre superficie y de los registros documentales.

**8.2.9.3.7.10. Información específica de la operación**

**Identificación y definición de los elementos de referencia pertinentes; aquí se incluyen las normas obligatorias correspondientes establecidas de conformidad con el título VI, capítulo I, del Reglamento (UE) nº 1306/2013 del Parlamento Europeo y del Consejo, los criterios y actividades mínimas pertinentes establecidos de conformidad con el artículo 4, apartado 1, letra c), incisos ii) y iii), del Reglamento (UE) nº 1307/2013 del Parlamento Europeo y del Consejo, los requisitos mínimos pertinentes relativos a la utilización de abonos y productos fitosanitarios, así como otros requisitos obligatorios pertinentes establecidos en el Derecho nacional**

Texto del marco nacional aplicable

Información adicional para el texto aplicable del marco nacional:

Se concretan a nivel de compromiso en el apartado "Compromisos agroambientales y climáticos".

**Los requisitos mínimos aplicables a los abonos deben incluir, en particular, los códigos de buenas prácticas introducidos en aplicación de la Directiva 91/676/CEE en relación con las explotaciones situadas fuera de las zonas vulnerables a los nitratos, y requisitos en materia de contaminación por fósforo; los requisitos mínimos aplicables a los productos fitosanitarios deben incluir, entre otras cosas, los principios generales de la gestión integrada de plagas, introducidos por la Directiva 2009/128/CE del Parlamento Europeo y del Consejo, la obligación de poseer una autorización de uso de tales productos y cumplir obligaciones en materia de formación, así como requisitos sobre almacenamiento seguro, verificación de la maquinaria de aplicación y normas sobre utilización de plaguicidas en las cercanías de masas de agua y otros lugares vulnerables, establecidos en la legislación nacional**

Texto del marco nacional aplicable

Información adicional para el texto aplicable del marco nacional:

No procede.

**Lista de razas locales en peligro de abandono y de recursos genéticos vegetales amenazados de erosión genética**

Texto del marco nacional aplicable

Información adicional para el texto aplicable del marco nacional:

No procede.

**Descripción de la metodología y de los parámetros y supuestos agronómicos, incluida la descripción de los requisitos de base contemplados en el artículo 29, apartado 2, del Reglamento (UE) nº 1305/2013, que sean pertinentes para cada tipo particular de compromiso utilizados como punto de referencia para los cálculos**

que justifiquen los costes adicionales y las pérdidas de ingresos como consecuencia del compromiso contraído y la cuantía de los costes de transacción; en su caso, dicha metodología tendrá en cuenta la ayuda concedida en virtud del Reglamento (UE) nº 1307/2013, incluidos los pagos correspondientes a las prácticas agrarias beneficiosas para el clima y el medio ambiente, a fin de evitar la doble financiación; en su caso, el método de conversión utilizado para otras unidades de conformidad con el artículo 9 del presente Reglamento

Texto del marco nacional aplicable

Información adicional para el texto aplicable del marco nacional:

#### Lucro cesante

Se produce una pérdida del 5% en secano y del 2,5% en regadío. Se incluye justificación en el Anexo "Capítulo 8.2 Medida 10".

Rendimiento medio olivar secano (media olímpica 2008-2012, Modelo AGER): 3.167,4 kg/ha

Precio: 32,864 euros/100 kg (media olímpica 2008-2012. Precios MAGRAMA)

$0,05 \times 3.167,4 / 100 \times 32,864 = 52,05$  euros/ha (secano)

Rendimiento medio olivar regadío (media olímpica 2008-2012, Modelo AGER): 4.730,4 kg/ha

Precio: 32,864 euros/100 kg (media olímpica 2008-2012. Precios MAGRAMA)

$0,025 \times 4.730,4 / 100 \times 32,864 = 38,87$  euros/ha (regadío)

#### Implantación y mantenimiento de una cubierta

Para cubiertas sembradas:

Implantación de la cubierta sembrada 50 euros/ ha por año:

Explotaciones con pendiente menor o igual al 20%:

Tres implantaciones en cinco años:  $(3 \times 50) / 5 = 30,00$  euros/ha.

Explotaciones con pendiente mayor al 20%:

Tres implantaciones en cinco años:  $[(3 \times 50) / 5] \times 1,35 = 40,50$  euros/ha.

[Fuente: Asociación Española Agricultura de Conservación / Suelos Vivos, 2014]

Se multiplica por un factor de 1,35 por el sobrecoste ligado a la pendiente.

Fuente: Plataforma de conocimiento para el medio rural y pesquero. MAGRAMA

#### Fertilización para la ayuda de la óptima implantación de la cubierta:

$50 \text{ UF/ha} / 0,46 \text{ UF/ kg} \times 42,76 \text{ euros/ 100 kg} = 46,48$  euros/ha

Tres implantaciones en cinco años:  $(46,48 \times 3) / 5 = 27,89$  euros/ha.

[Fuente: Asociación Española Agricultura de Conservación / Suelos Vivos, 2014]

#### Manejo de la cubierta:

##### Cubiertas estrechas

Explotaciones con pendiente menor o igual al 20%:



Siega mecánica. Un pase de segadora mecánica para cubiertas estrechas (1,8 metros): 35,00 euros/ha.

Explotaciones con pendiente mayor al 20%:

Siega mecánica. Un pase de segadora mecánica para cubiertas estrechas (1,8 metros): 35,00 euros/ha x 1,42 = 49,70 euros/ha.

[Fuente: Asociación Española Agricultura de Conservación / Suelos Vivos, 2014]

Se multiplica por un factor de 1,42 por el sobrecoste ligado a la pendiente. Fuente: Plataforma de conocimiento para el medio rural y pesquero. MAGRAMA

#### Cubiertas anchas

Explotaciones con pendiente menor o igual al 20%: Siega mecánica, un pase de segadora mecánica para cubiertas anchas (3,6 metros): 70,00 euros/ha.

Explotaciones con pendiente menor o igual al 20%: Siega mecánica, un pase de segadora mecánica para cubiertas anchas (3,6 metros): 70,00 x 1,42 = 99,40 euros/ha

[Fuente: Asociación Española Agricultura de Conservación / Suelos Vivos, 2014]

Se multiplica por un factor de 1,42 por el sobrecoste ligado a la pendiente. Fuente: Plataforma de conocimiento para el medio rural y pesquero. MAGRAMA

Para cubiertas espontáneas se descuentan los conceptos de implantación (siembra) y fertilización, resultando en primas inferiores en 57,89 euros/ha en las explotaciones con pendiente menor o igual al 20% y de 68,39 euros/ha en las de más del 20%.

#### Triturado y distribución de los restos de poda (compromiso voluntario)

Coste triturado y distribución restos de poda: 60 euros/ha.

Explotaciones con pendiente menor o igual al 20%:

Dos podas en el período:  $(60 \times 2) / 5 = 24,00$  euros/ha.

Explotaciones con pendiente mayor al 20%:

Dos podas en el período:  $(60 \times 2) / 5 = 24,00 \times 1,42 = 34,08$  euros/ha.

[Fuente: Asociación Española Agricultura de Conservación / Suelos Vivos, 2014]

Se multiplica por un factor de 1,42 por el sobrecoste ligado a la pendiente. Fuente: Plataforma de conocimiento para el medio rural y pesquero. MAGRAMA

Costes de transacción: 25,87 euros/ ha

#### Costes formación

**Tabla 12 Costes de formación**

Media dieta	€/km	Total	Número jornadas	€	€/año	€/ha y año
20,41	19,00	39,41	2,00	78,82	15,76	<b>1,77</b> (15,76 / 8,91)

<b>Superficie máxima por técnico</b>	2.500 ha
<b>Superficie explotación media</b>	8,91 ha
<b>Número de productores medio por técnico</b>	220

Formación	Dos jornadas	15,76	15,76 / 8,91 = 1,77
	Superficie	8,91	
<b>Seguimiento técnico (hoja específica de compromisos agroambientales, visita a la explotación) El tiempo que un técnico dedicaría a esta tarea por explotación</b>			12,00 + 1,80 = <b>13,80</b>
1 técnico base por cada 2.500 has, equivalente salario bruto nivel base o medio administración			30.000 / 2.500 = <b>12,00</b>
Gastos de desplazamiento, dietas, telefonía (15% gastos generales sobre el sueldo base)			4.500 / 2.500 = <b>1,80</b>
<b>Verificación de compromisos</b>			8,80 + 1,50 = <b>10,30</b>
Autocontrol del beneficiario			220 x 100 / 2.500 = <b>8,80</b>
Verificación de compromisos			<b>1,50</b>
<b>Total</b>			<b>25,87</b>

tabla 12 Costes de formación

En el Anexo "Capítulo 8.2 Medida 10" se resume sintéticamente el cálculo de las primas de esta operación.

### 8.2.9.3.7.10.1. Compromisos agroambientales y climáticos

8.2.9.3.7.10.1.1. Asistencia a al menos a dos jornadas formativas relacionadas con los compromisos agroambientales

#### 8.2.9.3.7.10.1.1.1. Referencia

#### Buenas condiciones agrarias y medioambientales y/o requisitos legales de gestión pertinentes

Texto del marco nacional aplicable

Información adicional para el texto aplicable del marco nacional:

Ver tabla "CUADRO LÍNEA BASE + GREENING + PRÁCTICAS HABITUALES".

Notas de la tabla:

N.a. = No aplica.

Se muestran sólo los compromisos que muestran relación con algún elemento de la línea base, greening o prácticas habituales.

**Cuadro línea base + greening + prácticas habituales**

Compromiso o ambiental	Línea base	Greening	Real Decreto 1075/2014	Prácticas habituales en las superficies agrarias			
<p>La asistencia por parte del agricultor al menos a dos jornadas formativas relacionadas con los compromisos agroambientales</p>	<p>BCAM Real Decreto 1078/2014 y Orden RLG</p>		<p>Requisitos mínimos fertilizantes y pesticidas</p>	<p>Otra legislación nacional/ regional relevante</p>	<p>Actividad Mínima</p>	<p>N.a.</p>	<p>Los agricultores no suelen asistir a jornadas de formación de estas temáticas</p>
<p>La implantación y el mantenimiento de una cubierta, espontánea o sembrada:</p> <ul style="list-style-type: none"> <li>- Se mantendrá la cubierta entre el 15 de octubre y el 15 de marzo del año siguiente.</li> <li>- Su anchura mínima media será dependiendo del tipo de plantación de 1,80 metros, en el caso de cubiertas estrechas, y de 3,60 metros, en el caso de cubiertas anchas.</li> <li>- El manejo de las cubiertas vegetales para limitar la competencia por agua y nutrientes se realizará a finales de invierno o en primavera por medios mecánicos, a través de un pase anual de segadora mecánica en cubiertas estrechas y dos en anchas, o por aprovechamiento a diente. En caso necesario, sólo se podrán utilizar dos aplicaciones de herbicida y sola una por año a lo largo de los cinco años de duración de la operación a fin de evitar especies indeseables.</li> <li>- En el caso de cubiertas sembradas:</li> <li>- La implantación se llevará a cabo tres veces durante el periodo de compromisos (cinco años), siendo obligatorio que una de ellas se realice el primer año del periodo de compromiso.</li> <li>- Se aplicará fertilización para ayudar a la óptima implantación de la cubierta (sólo en los años en los que se implante).</li> </ul>	<p>Cobertura mínima del suelo (BCAM 4)</p> <p>Cultivos leñosos. En el caso de cultivos leñosos en pendiente igual o superior al 15 por ciento, especialmente en las zonas de elevado riesgo de erosión, salvo que la pendiente real del recinto esté compensada mediante terrazas o bancales, será necesario mantener una cubierta vegetal de anchura mínima de 1 metro en las calles transversales a la línea de máxima pendiente o en las calles paralelas a dicha línea, cuando el diseño de la parcela o el sistema de riego impidan su establecimiento en la otra dirección. En caso de tratarse de viñedo, la anchura mínima exigida de la cubiertas será de 0,25 metros.</p> <p>Lo dispuesto en el párrafo anterior no será de aplicación en los siguientes casos:</p> <ul style="list-style-type: none"> <li>- Parcelas de cultivo de superficie igual o inferior a una hectárea.</li> <li>- Parcelas de cultivos irregulares o alargadas cuya dimensión mínima en el sentido transversal a la pendiente sea inferior a 100 metros en cualquier punto de la parcela</li> <li>- Cuando, por razones de mantenimiento de la actividad productiva tradicional, se determinen y autoricen por la Delegación Territorial competente en materia agraria correspondiente aquellas técnicas de agricultura de conservación que se consideren adecuadas, previa solicitud por escrito.</li> </ul> <p>No obstante, en caso necesario en el momento en que pueda competir con el cultivo o imposible su recolección, dicha cubierta podrá eliminarse mediante métodos químicos o mecánicos, pudiendo ser incorporada mediante una labor superficial, respetando en todo caso lo establecido en el apartado relativo a cultivos leñosos de la BCAM 5. Se tomará como referencia para dejar crecer la cubierta vegetal el periodo comprendido entre las primeras lluvias de otoño y el final del invierno.</p> <p>Gestión mínima de las tierras que refleje las condiciones específicas locales para limitar la erosión (BCAM 5)</p> <p>Cultivos leñosos. En cultivos leñosos no deberá labrarse la tierra con volteo a favor de la pendiente en recintos con pendientes superiores al 15 por ciento, salvo que la pendiente real del recinto esté compensada mediante terrazas o bancales, se adopten formas especiales de cultivo como el cultivo en fajas, o se practique cualquier sistema de laboreo de conservación, o se mantenga una cobertura de vegetación total del suelo. En caso de existencia de bancales, será obligatorio evitar cualquier tipo de labores que afecten a la estructura de los taludes existentes. En ningún caso la dirección de la pendiente en la que realice la labor podrá ser superior al 15 por ciento.</p> <p>Lo dispuesto en el párrafo anterior, no será de aplicación en los siguientes casos:</p> <ul style="list-style-type: none"> <li>- Parcelas de cultivo de superficie igual o inferior a una hectárea.</li> <li>- Parcelas de cultivos irregulares o alargadas cuya dimensión mínima en el sentido transversal a la pendiente sea inferior a 100 metros en cualquier punto de la parcela</li> <li>- Cuando, por razones de mantenimiento de la actividad productiva tradicional, se determinen y autoricen por la Delegación Territorial competente en materia agraria correspondiente aquellas técnicas de agricultura de conservación que se consideren adecuadas, previa solicitud por escrito.</li> </ul> <p>Cuando por lluvias fuertes y/o persistentes, se produzcan cárcavas y/o agujeros, o rodaduras profundas provocadas por el paso de la maquinaria al coincidir aquellas con la época de realización de operaciones</p>			<p>Anexo IV Real Decreto 1075/2014:</p> <p>Lista de actividades de mantenimiento a las que se hace referencia en el artículo 11:</p> <p>A) Actividades posibles a realizar en tierras de cultivo o cultivos permanentes</p> <ul style="list-style-type: none"> <li>- Laboreo, que incluye alguna de las prácticas tales como: alzar, subsolar, aricar, binar, gradear, destrozar, despedegar, azucar (según curvas de nivel que evita la erosión y favorece la penetración del agua en el suelo, creación de caballones (separación de parcelas), aporcar (cultivos arbóreos), etc.</li> <li>- Labor de limpieza en general de vegetación espontánea, tanto en herbáceos para evitar matorral, como en arbóreos limpieza de los bordes de los pies arbolados.</li> </ul>	<p>N.a.</p>	<p>Donde la condicionalidad lo exige, se mantiene una cubierta, que en una amplia mayoría es espontánea y/o restos inertes.</p> <p>La operación propuesta va más allá al obligarse a que ésta sea de una anchura superior a la que se exige y además con un mantenimiento específico.</p>	

Compromiso ambiental	Línea base					Greening Real Decreto 1075/2014	Prácticas habituales en las superficies agrarias
	BCAM Real Decreto 1078/2014 y Orden Andalucía	RLG	Requisitos mínimos fertilizantes y pesticidas	Otra legislación nacional/ regional relevante	Actividad Mínima		
	culturales, y sea necesario realizar operaciones que supongan el laboreo con volteo, deberá solicitarse una autorización.						
Triturado y distribución de los restos de poda (compromiso voluntario)  (salvo con problemas fitosanitarios identificados oficialmente)	<p>Mantenimiento del nivel de materia orgánica en el suelo mediante prácticas adecuadas, incluida la prohibición de quemar los rastrojos, excepto por razones fitosanitarias (BCAM 6)</p> <p>Cuando se eliminen restos de poda de cultivos leñosos deberá realizarse, en su caso, con arreglo a la normativa establecida. De modo que, conforme a lo establecido en la Orden de 2 de noviembre de 1981 por la que se determinan las normas a seguir en el cumplimiento de la legislación vigente sobre el "banenillo", "pulgón", o "palomilla" (<i>Phloeotribus scabracides</i> Bern), los restos de poda de olivo que no sean destruidos en el propio olivar por el fuego o trituración, deberán retirarse antes del día 1 de mayo o guardarse en lugares herméticamente cerrados, entendiéndose como tales:</p> <ul style="list-style-type: none"> <li>- Leñeras de obra civil, techadas al menos con cielo ras, con puertas y ventanas tabicadas.</li> <li>- Zarzas o trincheras, quedando la leña cubierta con un espesor mínimo de 25 centímetros de tierra.</li> <li>- Albercas, en que la leña quede cubierta por el agua.</li> </ul> <p>En cualquier caso, la quema deberá realizarse en el período comprendido entre el 1 de agosto y el 31 de enero siguiente, para preservar la nidificación y cría de las aves.</p>					N.a.	La práctica habitual de los restos de poda en la quema (según normativa) o retirada de la explotación. La frecuencia de las podas suele ser 2 veces en los cinco años.

Cuadro línea base + greening + prácticas habituales pag2

### Requisitos mínimos para los abonos y plaguicidas

Texto del marco nacional aplicable

Información adicional para el texto aplicable del marco nacional:

Ver tabla CUADRO LÍNEA BASE + GREENING + PRÁCTICAS HABITUALES incluida en el apartado Buenas condiciones agrarias y medioambientales y/o requisitos legales de gestión pertinentes del primer compromiso.

### Otros requisitos nacionales o regionales pertinentes

Texto del marco nacional aplicable

Información adicional para el texto aplicable del marco nacional:

Ver tabla CUADRO LÍNEA BASE + GREENING + PRÁCTICAS HABITUALES incluida en el apartado Buenas condiciones agrarias y medioambientales y/o requisitos legales de gestión pertinentes del primer compromiso.

### Actividades mínimas

Texto del marco nacional aplicable

Información adicional para el texto aplicable del marco nacional:

Ver tabla CUADRO LÍNEA BASE + GREENING + PRÁCTICAS HABITUALES incluida en el apartado Buenas condiciones agrarias y medioambientales y/o requisitos legales de gestión pertinentes del primer compromiso.

#### 8.2.9.3.7.10.1.2. Prácticas agrícolas habituales pertinentes

##### Texto del marco nacional aplicable

##### Información adicional para el texto aplicable del marco nacional:

Ver tabla CUADRO LÍNEA BASE + GREENING + PRÁCTICAS HABITUALES incluida en el apartado Buenas condiciones agrarias y medioambientales y/o requisitos legales de gestión pertinentes del primer compromiso.

#### 8.2.9.3.7.10.1.2. Implantación y el mantenimiento de una cubierta sembrada / Mantenimiento de una cubierta espontánea

##### 8.2.9.3.7.10.1.2.1. Referencia

##### Buenas condiciones agrarias y medioambientales y/o requisitos legales de gestión pertinentes

Texto del marco nacional aplicable

Información adicional para el texto aplicable del marco nacional:

Ver tabla CUADRO LÍNEA BASE + GREENING + PRÁCTICAS HABITUALES incluida en el apartado Buenas condiciones agrarias y medioambientales y/o requisitos legales de gestión pertinentes del primer compromiso.

##### Requisitos mínimos para los abonos y plaguicidas

Texto del marco nacional aplicable

Información adicional para el texto aplicable del marco nacional:

Ver tabla CUADRO LÍNEA BASE + GREENING + PRÁCTICAS HABITUALES incluida en el apartado Buenas condiciones agrarias y medioambientales y/o requisitos legales de gestión pertinentes del primer compromiso.

##### Otros requisitos nacionales o regionales pertinentes

Texto del marco nacional aplicable

Información adicional para el texto aplicable del marco nacional:

Ver tabla CUADRO LÍNEA BASE + GREENING + PRÁCTICAS HABITUALES incluida en el apartado Buenas condiciones agrarias y medioambientales y/o requisitos legales de gestión pertinentes del primer compromiso.

##### Actividades mínimas

Texto del marco nacional aplicable

Información adicional para el texto aplicable del marco nacional:

Ver tabla CUADRO LÍNEA BASE + GREENING + PRÁCTICAS HABITUALES incluida en el apartado Buenas condiciones agrarias y medioambientales y/o requisitos legales de gestión pertinentes del primer compromiso.

#### 8.2.9.3.7.10.1.2.2. Prácticas agrícolas habituales pertinentes

##### Texto del marco nacional aplicable

##### Información adicional para el texto aplicable del marco nacional:

Ver tabla CUADRO LÍNEA BASE + GREENING + PRÁCTICAS HABITUALES incluida en el apartado Buenas condiciones agrarias y medioambientales y/o requisitos legales de gestión pertinentes del primer compromiso.

8.2.9.3.7.10.1.3. Las parcelas agrícolas declaradas deberán obtener la correspondiente certificación de producción integrada

#### 8.2.9.3.7.10.1.3.1. Referencia

##### **Buenas condiciones agrarias y medioambientales y/o requisitos legales de gestión pertinentes**

Texto del marco nacional aplicable

Información adicional para el texto aplicable del marco nacional:

Ver tabla CUADRO LÍNEA BASE + GREENING + PRÁCTICAS HABITUALES incluida en el apartado Buenas condiciones agrarias y medioambientales y/o requisitos legales de gestión pertinentes del primer compromiso.

##### **Requisitos mínimos para los abonos y plaguicidas**

Texto del marco nacional aplicable

Información adicional para el texto aplicable del marco nacional:

Ver tabla CUADRO LÍNEA BASE + GREENING + PRÁCTICAS HABITUALES incluida en el apartado Buenas condiciones agrarias y medioambientales y/o requisitos legales de gestión pertinentes del primer compromiso.

##### **Otros requisitos nacionales o regionales pertinentes**

Texto del marco nacional aplicable

Información adicional para el texto aplicable del marco nacional:

Ver tabla CUADRO LÍNEA BASE + GREENING + PRÁCTICAS HABITUALES incluida en el apartado Buenas condiciones agrarias y medioambientales y/o requisitos legales de gestión pertinentes del primer compromiso.

##### **Actividades mínimas**

Texto del marco nacional aplicable

Información adicional para el texto aplicable del marco nacional:

Ver tabla CUADRO LÍNEA BASE + GREENING + PRÁCTICAS HABITUALES incluida en el apartado Buenas condiciones agrarias y medioambientales y/o requisitos legales de gestión pertinentes del primer compromiso.

#### 8.2.9.3.7.10.1.3.2. Prácticas agrícolas habituales pertinentes

##### **Texto del marco nacional aplicable**

##### **Información adicional para el texto aplicable del marco nacional:**

Ver tabla CUADRO LÍNEA BASE + GREENING + PRÁCTICAS HABITUALES incluida en el apartado Buenas condiciones agrarias y medioambientales y/o requisitos legales de gestión pertinentes del primer compromiso.

8.2.9.3.7.10.1.4. Participación en un sistema de seguimiento técnico y verificación de los compromisos agroambientales

#### 8.2.9.3.7.10.1.4.1. Referencia

##### **Buenas condiciones agrarias y medioambientales y/o requisitos legales de gestión pertinentes**

Texto del marco nacional aplicable

Información adicional para el texto aplicable del marco nacional:

Ver tabla CUADRO LÍNEA BASE + GREENING + PRÁCTICAS HABITUALES incluida en el apartado Buenas

condiciones agrarias y medioambientales y/o requisitos legales de gestión pertinentes del primer compromiso.

#### **Requisitos mínimos para los abonos y plaguicidas**

Texto del marco nacional aplicable

Información adicional para el texto aplicable del marco nacional:

Ver tabla CUADRO LÍNEA BASE + GREENING + PRÁCTICAS HABITUALES incluida en el apartado Buenas condiciones agrarias y medioambientales y/o requisitos legales de gestión pertinentes del primer compromiso.

#### **Otros requisitos nacionales o regionales pertinentes**

Texto del marco nacional aplicable

Información adicional para el texto aplicable del marco nacional:

Ver tabla CUADRO LÍNEA BASE + GREENING + PRÁCTICAS HABITUALES incluida en el apartado Buenas condiciones agrarias y medioambientales y/o requisitos legales de gestión pertinentes del primer compromiso.

#### **Actividades mínimas**

Texto del marco nacional aplicable

Información adicional para el texto aplicable del marco nacional:

Ver tabla CUADRO LÍNEA BASE + GREENING + PRÁCTICAS HABITUALES incluida en el apartado Buenas condiciones agrarias y medioambientales y/o requisitos legales de gestión pertinentes del primer compromiso.

### **8.2.9.3.7.10.1.4.2. Prácticas agrícolas habituales pertinentes**

#### **Texto del marco nacional aplicable**

#### **Información adicional para el texto aplicable del marco nacional:**

Ver tabla CUADRO LÍNEA BASE + GREENING + PRÁCTICAS HABITUALES incluida en el apartado Buenas condiciones agrarias y medioambientales y/o requisitos legales de gestión pertinentes del primer compromiso.

### **8.2.9.3.7.10.1.5. Triturado y distribución de los restos de poda (compromiso voluntario)**

#### **8.2.9.3.7.10.1.5.1. Referencia**

#### **Buenas condiciones agrarias y medioambientales y/o requisitos legales de gestión pertinentes**

Texto del marco nacional aplicable

Información adicional para el texto aplicable del marco nacional:

Ver tabla CUADRO LÍNEA BASE + GREENING + PRÁCTICAS HABITUALES incluida en el apartado Buenas condiciones agrarias y medioambientales y/o requisitos legales de gestión pertinentes del primer compromiso.

#### **Requisitos mínimos para los abonos y plaguicidas**

Texto del marco nacional aplicable

Información adicional para el texto aplicable del marco nacional:

Ver tabla CUADRO LÍNEA BASE + GREENING + PRÁCTICAS HABITUALES incluida en el apartado Buenas condiciones agrarias y medioambientales y/o requisitos legales de gestión pertinentes del primer compromiso.

#### **Otros requisitos nacionales o regionales pertinentes**

Texto del marco nacional aplicable

Información adicional para el texto aplicable del marco nacional:

Ver tabla CUADRO LÍNEA BASE + GREENING + PRÁCTICAS HABITUALES incluida en el apartado Buenas condiciones agrarias y medioambientales y/o requisitos legales de gestión pertinentes del primer compromiso.

#### **Actividades mínimas**

Texto del marco nacional aplicable

Información adicional para el texto aplicable del marco nacional:

Ver tabla CUADRO LÍNEA BASE + GREENING + PRÁCTICAS HABITUALES incluida en el apartado Buenas condiciones agrarias y medioambientales y/o requisitos legales de gestión pertinentes del primer compromiso.

#### **8.2.9.3.7.10.1.5.2. Prácticas agrícolas habituales pertinentes**

##### **Texto del marco nacional aplicable**

**Información adicional para el texto aplicable del marco nacional:**

Ver tabla CUADRO LÍNEA BASE + GREENING + PRÁCTICAS HABITUALES incluida en el apartado Buenas condiciones agrarias y medioambientales y/o requisitos legales de gestión pertinentes del primer compromiso.

---



### 8.2.9.3.8. Sistemas agrarios de especial interés para las poblaciones de aves esteparias y aves de los arrozales andaluces (10.1.8)

#### Submedida:

- **10.1. Pago para compromisos agroambientales y climáticos**

#### 8.2.9.3.8.1. Descripción del tipo de operación

##### Texto del marco nacional aplicable

##### Información adicional para el texto aplicable del marco nacional:

###### 1) Aves esteparias

Las aves esteparias constituyen actualmente el grupo de vertebrados que acapara la mayor proporción de especies amenazadas, hasta un 60% de las mismas, según el Libro Rojo de los Vertebrados Amenazados de Andalucía, tienen algún grado de amenaza.

Andalucía desempeña un papel fundamental en su conservación por ser la región europea más rica en este grupo de aves, con 25 especies reproductoras. Entre ellas destacan la avutarda común, alondra ricotí, sisón común, cernícalo primilla, ganga ortega, aguilucho cenizo, alcaraván común, carraca europea, camachuelo trompetero, y ganga ibérica, entre otras, muchas de las cuales encuentran refugio en las campiñas cerealistas andaluzas.

Esta actuación pretende consolidar la presencia de poblaciones estables de las aves más representativas de estos medios, fomentando la biodiversidad asociada a los cultivos de secano.

El Proyecto Life “Conservación y gestión en las zonas de especial protección para las aves esteparias de Andalucía” (LIFE 08NAT/E/000064) puesto en marcha desde febrero de 2010 hasta septiembre de 2014 ha permitido desarrollar experiencias de gestión del hábitat agrario para fomentar las poblaciones de las aves esteparias de la que se nutre esta medida. Asimismo se presta una atención especial al aguilucho cenizo, con la experiencia adquirida a través de sus programas de conservación.

El desarrollo de esta actuación agroambiental contribuirá a la mejora del hábitat de las aves y será una de las I. de actuación que desarrollará la J. de Andalucía en el Plan post-Life.

Los objetivos ambientales son:

Preservar la nidificación del efecto de la cosecha.

Proporcionar alimento y refugio, especialmente en periodos críticos.

Para dar cumplimiento a estos objetivos se proponen dos programas:

Programa 1: Adecuación de la fecha de cosecha a la fenología del aguilucho cenizo

Programa 2: Actuaciones en ZEPA (mantenimiento de rastrojo, mantenimiento de barbecho).

En ambos programas el solicitante estará obligado a marcar en la solicitud los recintos que desea acoger. Estos recintos se deberán localizar en el ámbito de aplicación del programa.

###### Programa 1: Adecuación de la fecha de cosecha a la fenología del aguilucho cenizo.

Está centrado específicamente en el cumplimiento del objetivo de preservar la nidificación del aguilucho cenizo de los efectos de la cosecha, para lo que es necesario la adecuación de la fecha de cosecha a la fenología de dicha especie.

Los compromisos de este Programa son:

- Llevanza de un registro de prácticas de cultivos relacionadas con los compromisos agroambientales.
- Asistencia por parte del agricultor al menos a 2 jornadas formativas relacionadas con los compromisos agroambientales que tendrán que realizarse dentro de los 4 primeros años del compromiso. En el caso de nuevas convocatorias con periodos de compromiso inferior a cinco anualidades, será en la propia convocatoria de las ayudas donde se determine el número de jornadas y horas a realizar.
- Retrasar la recogida del cereal hasta el 30 de junio, salvo aquellos recintos elegibles en la ZEPA del Alto Guadiato, que se retrasará hasta el 15 de Julio.
- En los recintos sujetos al compromiso agroambiental el solicitante estará obligado a cultivar cereal en al menos 3 de los 5 años del periodo de compromiso en los recintos comprometidos, y será revisado si se amplía el periodo de compromiso. El retraso de la recolección afectará únicamente a los recintos que en una campaña agrícola específica estén sembrados de cereal.

Para el periodo 2021/2022 se cultivará cereal anualmente sobre 3/5 de la superficie comprometida.

#### Programa 2: Actuaciones en ZEPA.

Este programa está centrado en el cumplimiento del objetivo de proporcionar alimento y refugio manteniendo hábitats adecuados para las aves.

Los compromisos de este Programa son:

- Llevanza de un registro de prácticas de cultivo relacionadas con los compromisos agroambientales.
- Asistencia por parte del agricultor al menos a dos jornadas formativas relacionadas con los compromisos agroambientales, que tendrán que realizarse dentro de los 4 primeros años del compromiso. En el caso de nuevas convocatorias con periodos de compromiso inferior a cinco anualidades, será en la propia convocatoria de las ayudas donde se determine el número de jornadas y horas a realizar.

- Mantenimiento de rastrojos.

Se trata de mantener en el campo los restos de los cultivos de cereal, una vez que se haya recolectado la producción.

Los compromisos serán los siguientes:

- Se prohíbe retirar los restos de los cultivos de cereal una vez recolectado hasta el 1 de octubre.
- Se deberá mantener en el terreno la paja formando cordones tras la recolección, prohibiéndose su picado.
- No se permite la entrada de ganado hasta el 15 de agosto inclusive.
- No se permitirán actuaciones sobre el suelo hasta el 1 de octubre.
- El mantenimiento de rastrojo afectará únicamente a los recintos que en su campaña agrícola específica estén sembrados de cereal. En todo caso estará obligado a cultivar en al menos 3 años de los 5 del periodo de compromiso en los recintos comprometidos y será revisado si se amplía el periodo de compromiso. Para el periodo 2021-2022 se mantendrá el rastrojo sobre 3/5 partes de la superficie comprometida, que se ha debido cultivar de cereal.
- Mantenimiento de barbechos

Se entiende por barbecho el mantenimiento de los restos del cultivo en el campo durante la siguiente temporada agrícola.

- Los compromisos serán los siguientes:
- Permanencia en el terreno: desde la recolección de cultivo hasta el 1 de septiembre del año siguiente.
- No se permitirán labores agrícolas ni la aplicación de fitosanitarios, salvo una aplicación de herbicida en caso necesario.
- No se permite la entrada de ganado entre el 1 de enero y el 15 de agosto del año de barbecho.
- El mantenimiento de barbecho estará obligado a realizarlo, en al menos 1 año de los 5 del periodo de compromiso en los recintos comprometidos, y será revisado si se amplía dicho periodo. En la ZEPA del Alto Guadiato serán 2 años de los 5.

Para el periodo 2021-2022 se mantendrá el barbecho anualmente sobre 1/5 de la superficie comprometida. En la ZEPA del Alto Guadiato se mantendrá el barbecho anualmente sobre 2/5 de la superficie comprometida.

## 2) Aves en zonas de arrozales

Los arrozales andaluces representan un entorno vital para el desarrollo de grandes comunidades de especies de avifauna que encuentran aquí un refugio seguro y un lugar idóneo. Dichos sistemas están claramente favorecidos por una actividad agraria sostenible y se encuentran mayoritariamente a lo largo de la desembocadura del Guadalquivir, en una ubicación próxima al Parque Nacional y Natural de Doñana, en cuyas marismas se localiza una avifauna única en toda Europa.

Se trata de agroecosistemas que acogen a una gran cantidad de especies de aves, situándose principalmente en espacios naturales protegidos, ya bien sea por estar declarados como Parque Natural o Paraje Natural, estar incluidos en la Red Natura 2000, en la lista de humedales del convenio RAMSAR, o en la Reserva de la Biosfera de Doñana.

Dentro de la operación agroambiental 10.1.8 se ha incluido una actuación orientada específicamente a la conservación de la fauna avícola asociada al arroz: “Aves en zonas con arrozales”. Hasta el año 2021, esta actuación ha tenido una gran demanda, llegando a acogerse a la misma casi el 90% de la superficie arrocera andaluza, siendo su compromiso obligatorio el de mantener las tablas de cultivo inundadas unos meses adicionales para favorecer dicha biodiversidad avícola, y uno voluntario de emplear, dos de los cinco años previstos de compromiso, abonos de liberación lenta, controlada o fertilizantes estabilizados en el abonado de fondo.

Ante la alternativa de prorrogar la actuación o rediseñarla para el periodo transitorio de la nueva PAC, se han analizado los resultados de la misma, concluyendo de dicho análisis que, a pesar de los beneficios medioambientales producidos, el rediseño es la opción más adecuada por los siguientes motivos:

- La gran acogida de la agroambiental ha supuesto disponer de una gran extensión de superficie continua inundada con agua, lo cual ha beneficiado particularmente a las especies avícolas zancudas. Sin embargo, ha reducido la disponibilidad de espacios para otras especies como las limícolas o las que se alimentan de los rastrojos que quedan en el terreno tras las cosechas (avefrías, zapicos...).
- La progresiva escasez de precipitaciones en Andalucía en las últimas campañas ha ido condicionando la disponibilidad de agua, con lo cual se puede ver comprometida el agua necesaria para poder seguir realizando el compromiso agroambiental de dicha actuación.
- Los fertilizantes de liberación lenta, controlada o fertilizantes estabilizados han sido difíciles de obtener, y además no se han adaptado completamente al ciclo de cultivo del arroz.

Por todo ello, se incluye una nueva actuación agroambiental para los arrozales más ambiciosa, que siga teniendo en cualquier caso como base de referencia a la Producción Integrada, así como la vertebración de sus agricultores a

través de API (y cuyo personal técnico colabore en el seguimiento de los compromisos).

Se pretende dar un paso más en la preservación y mejora ambiental con un enfoque más holístico. Así, se considera pertinente apostar por una inundación en mosaico que alterne zonas inundadas con zonas secas. Esta alternancia aumenta la diversidad de hábitats, y con ello de especies avícolas y de otras especies en general, además de reducir colateralmente los requerimientos de agua al no exigirse la inundación total de las explotaciones. Cabe indicar asimismo que la “mosaicidad” es un indicador empleado para determinar los Sistemas Agrarios de Alto Nivel Natural (“High Nature Value Systems”), figura de la UE para espacios agrarios con importantes valores ambientales.

Igualmente, se propone apostar por la nivelación anual de las tablas de cultivo como técnica para un manejo más eficiente de la cantidad y calidad del agua, recurso crítico en nuestra región especialmente en situaciones de déficit pluviométrico.

Por último, se considera también necesario favorecer el alimento de las poblaciones de aves con una dosis de semillas en la siembra que permitan mantener sus efectivos..

Con todo lo anterior, los objetivos ambientales específicos son:

- Aumentar la diversidad de hábitats y avifauna de estas zonas.
- Realizar una gestión más eficiente de los recursos hídricos.

Para dar cumplimiento a estos objetivos los compromisos agroambientales propuestos son los siguientes:

- Participar en un sistema de seguimiento técnico y verificación de los compromisos agroambientales, acreditado a través de una entidad de certificación en Producción Integrada reconocida para tal fin.
- Inundar en mosaico hasta el 15 de diciembre al menos 1/3 de la superficie comprometida. En las explotaciones menores o iguales a 30 hectáreas este compromiso se podrá realizar en un año sobre la totalidad de la superficie comprometida o en varios siempre que se alcance la totalidad de la superficie.
- Nivelar anualmente con láser la superficie comprometida.
- Emplear una dosis de semilla de al menos 150 kg/ha en las variedades índicas, 180 kg/ha en japónicas y 30 kg/ha en híbridas o “clearfield”, para contribuir a la alimentación de la avifauna.

Esta operación (esteparias y arrozales) se programa bajo el focus area 4.A (afectando de forma adicional a 4.B y 4.C).

#### 8.2.9.3.8.2. Tipo de ayuda

##### **Texto del marco nacional aplicable**

##### **Información adicional para el texto aplicable del marco nacional:**

Ayuda anual que compensa a las personas beneficiarias por la totalidad de los costes adicionales y de transacción.

Se trata de un tipo de ayuda según el artículo 67.1 apartado b) del Reglamento (UE) nº 1303/2013, de baremos estándar de costes unitarios.

El período de compromiso de la ayuda será de 5 años. No obstante, para nuevos contratos realizados en el periodo transitorio de los años 2021-2022 el compromiso será de 2 años. Tras este período podrá haber prórrogas anuales para alcanzar o mantener los beneficios medioambientales previstos, previa justificación de la necesidad, en cuyo caso se realizará una revisión de los compromisos.

El periodo de compromiso para "aves en arrozales" a partir de la campaña 2022 será de 3 años.

Se aplicará degresividad según la superficie elegible de la explotación (información a nivel de medida; véase el

apartado “Otras observaciones importantes pertinentes para comprender y aplicar la medida”).

En todo caso, no se concederá ayuda cuando el importe medio de la ayuda por hectárea sea inferior a 25 euros/ha.

#### 8.2.9.3.8.3. Enlaces a otra legislación

##### **Texto del marco nacional aplicable**

##### **Información adicional para el texto aplicable del marco nacional:**

Reglamento (UE) nº 1306/2013, Art.94 y anexo II.

Reglamento (UE) nº 1307/2013, Art. 4 (c) (1) (actividad mínima, el mantenimiento de la superficie agrícola).

Directiva 91/676/CEE relativa a la protección de las aguas contra la contaminación producida por nitratos procedentes de fuentes agrarias, y Directiva 2009/128/CE por la que se establece un marco de actuación comunitario para conseguir un uso sostenible de los plaguicidas, en relación con los requerimientos mínimos relevantes para el uso de fertilizantes y productos de protección de las plantas.

Real Decreto 1201/2002, de 20 de noviembre, por el que se regula la producción integrada de productos agrícolas (modificado por el Real Decreto 108/2010, de 5 de febrero) y Decreto 245/2003, de 2 de septiembre, por el que se regula la producción integrada y su indicación en productos agrarios y sus transformados (modificado por el Decreto 7/2008, de 15 de enero).

Directiva 92/43/CE del Parlamento Europeo y del Consejo, de 21 de mayo de 1992, relativa a la conservación de los hábitats naturales y de la fauna y flora silvestres.

Directiva 2009/147/CE del Parlamento Europeo y del Consejo, de 30 de noviembre de 2009, relativa a la conservación de las aves silvestres.

Ley 42/2007, de 13 de diciembre, del Patrimonio Natural y de la Biodiversidad.

Ley 8/2003, de la Flora y Fauna silvestres.

Instrumento de 18 de marzo de 1982 de adhesión de España al Convenio relativo a Humedales de importancia internacional, especialmente como hábitat de aves acuáticas, hecho en RAMSAR el 2 de febrero de 1971.

Decreto 247/2001 por el que se aprueba el Reglamento de Prevención y Lucha contra los Incendios Forestales.

Orden de 16 de febrero de 2012, por la que se aprueba el Reglamento Específico de Producción Integrada de Arroz (actualizado con Resolución de 4 de abril de 2013 y Resolución de 20 de mayo de 2014, de la Dirección General de la Producción Agrícola y Ganadera, por las que se actualizan algunas sustancias activas fitosanitarias).

Real Decreto 1078/2014, de 19 de diciembre, por el que se establecen las normas de la condicionalidad que deben cumplir los beneficiarios que reciban pagos directos, determinadas primas anuales de desarrollo rural, o pagos en virtud de determinados programas de apoyo al sector vitivinícola.

Orden de 12 de junio de 2015, por la que se establecen las normas de la condicionalidad que deben cumplir las personas beneficiarias que reciban pagos directos, determinadas primas anuales de desarrollo rural, o pagos en virtud de determinados programas de apoyo al sector vitivinícola.

Real Decreto 1075/2014, de 19 de diciembre, sobre la aplicación a partir de 2015 de los pagos directos a la agricultura y a la ganadería y otros regímenes de ayuda, así como sobre la gestión y control de los pagos directos y de los pagos al desarrollo rural.

Decreto 429/2008, de 29 de julio, por el que se declaran las Zonas de Especial Protección para las Aves “Campiñas de Sevilla” y “Alto Guadiato”.

Decreto 247/1999, de 27 de diciembre, por el que se aprueba el Plan de Ordenación de los Recursos Naturales de la Reserva Natural Lagunas de Campillos.

Decreto 70/2013, de 2 de julio, por el que se declara la Zona Especial de Conservación Laguna de Fuente de Piedra (ES0000033) y se aprueba el Plan de Ordenación de los Recursos Naturales de la Reserva Natural Laguna Fuente de Piedra.

Orden de 1 de junio de 2015, por la que se aprueba el programa de actuación aplicable en las zonas vulnerables a la contaminación por nitratos procedentes de fuentes agrarias designadas en Andalucía.

#### 8.2.9.3.8.4. Beneficiarios

##### **Texto del marco nacional aplicable**

##### **Información adicional para el texto aplicable del marco nacional:**

Los beneficiarios serán agricultores titulares de una explotación agraria que cumplan los requisitos de admisibilidad y se adopten los compromisos de la operación.

#### 8.2.9.3.8.5. Costes subvencionables

##### **Texto del marco nacional aplicable**

##### **Información adicional para el texto aplicable del marco nacional:**

Los costes elegibles de esta operación corresponden al cumplimiento de los compromisos asociados a la misma, específicamente:

##### **Aves esteparias**

###### Programa 1:

- A la adecuación de la fecha de cosecha a la fenología del aguilucho cenizo (retraso de cosecha).

###### Programa 2:

- Al mantenimiento de rastros.
- Al mantenimiento de barbechos.

##### **Aves en arrozales**

- Inundación en mosaico hasta el 15 de diciembre de 1/3 de la superficie.
- Nivelación anual con láser.
- Aumento dosis de siembra.

Así mismo, serán subvencionables los costes de transacción asociados:

##### **Aves esteparias** (programa 1 y programa 2):

- A la llevanza de un registro de prácticas de cultivos relacionados con los compromisos
- A la asistencia a dos jornadas formativas relacionadas con los compromisos agroambientales, que tendrán que realizarse dentro de los cuatro primeros años de compromisos. En el caso de nuevas convocatorias con periodos de compromiso inferior a cinco anualidades, será en la propia convocatoria de las ayudas donde se determine el número de jornadas y horas a realizar.

##### **Aves en arrozales**

- A la participación en un sistema de seguimiento técnico y verificación de los compromisos agroambientales.

#### 8.2.9.3.8.6. Condiciones de admisibilidad

##### **Texto del marco nacional aplicable**

##### **Información adicional para el texto aplicable del marco nacional:**

Las condiciones de elegibilidad aplicables a la operación son:

##### **Aves esteparias**

###### Programa 1:

Recintos de tierra arable de aquellas explotaciones agrarias incluidas en las zonas de nidificación de Aguilucho cenizo. Estas zonas han sido delimitadas por la Consejería competente en materia medioambiental en base a los censos realizados.

La superficie mínima será de una 0,5 ha (suma de los cultivos elegibles).

###### Programa 2:

Recintos de tierras arable de explotaciones agrarias incluidas en las ZEPA Campiñas de Sevilla, Alto Guadiato (Córdoba), Laguna de Fuente de Piedra y Lagunas de Campillos (Málaga).

La superficie mínima será de 0,5 ha (suma de los cultivos elegibles).

Este Programa 2 es compatible con el Programa 1.

##### **Aves en arrozales**

Las parcelas agrícolas declaradas con cultivos elegibles para esta operación (arroz) deben obtener la correspondiente certificación en Producción Integrada por parte de la entidad de certificación autorizada correspondiente conforme al artículo 7 del Decreto 245/2003 de 2 de septiembre, por el que se regula la producción integrada y su indicación en productos agrarios y sus transformados.

La persona solicitante deberá formar parte de una Agrupación de Producción Integrada del cultivo elegible, debidamente inscrita en el registro de Producción Integrada de Andalucía regulado conforme al Decreto 245/2003, de 2 de septiembre, por el que se regula la producción integrada y su indicación en productos agrarios y sus transformados.

Disponer de una explotación agraria con cultivo de arroz.

La superficie mínima será de una hectárea.

Los cultivos elegibles en esta operación son los siguientes:

- Cultivos COP y leguminosas (actuación para esteparias) y barbechos.
- Arroz (actuación para arrozales).

#### 8.2.9.3.8.7. Principios relativos al establecimiento de criterios de selección

##### **Texto del marco nacional aplicable**

##### **Información adicional para el texto aplicable del marco nacional:**

Como criterios de selección se podrán tener en cuenta entre otros:

##### **Aves esteparias**

#### Programa 1:

Prioridad 1: Recintos de tierra arable elegibles incluidos en zonas de alta densidad y presencia regular de nidos de Aguilucho cenizo. Estas zonas han sido delimitadas por la Consejería competente en materia medioambiental en base a los censos realizados.

Prioridad 2: El resto de las zonas de nidificación del Aguilucho cenizo, es decir, los recintos de tierra arable elegibles incluidos en zonas de densidad media o baja de nidos. Estas zonas han sido delimitadas por la Consejería competente en materia medioambiental en base a los censos realizados.

#### Programa 2:

- Explotaciones agrarias que hayan tenido o tengan un convenio de colaboración con la administración o con entidades de custodia del territorio para la conservación de las aves esteparias.
- Explotaciones agrarias incluidas en las zonas sensibles de las ZEPA Alto Guadiato y Campiñas de Sevilla, y las zonas de protección de las ZEPA Laguna de Fuente de Piedra y Lagunas de Campillos.

#### **Aves en arrozales**

- Explotaciones agrarias de arroz del entorno de Doñana y en zona RAMSAR.
- Porcentaje de superficie comprometida en Red Natura 2000
- Porcentaje de superficie comprometida en zonas vulnerables a la contaminación por nitratos.
- Otros criterios de índole ambiental.

### 8.2.9.3.8.8. Importes (aplicables) y porcentajes de ayuda

#### **Texto del marco nacional aplicable**

#### **Información adicional para el texto aplicable del marco nacional:**

#### **Aves esteparias**

Programa 1: Protección y conservación del aguilucho cenizo: 65,78 euros/ha.

Programa 2: Actuaciones en Zonas ZEPA:

Alto Guadiato: 62,22 euros/ha.

Resto ZEPA: 95,64 euros/ha.

En explotaciones del "Resto de ZEPA" acogidas al Programa 2, con la obligación del greening, para evitar la doble financiación la prima se reduce en 8,23 euros/ha.

En explotaciones que se acojan simultáneamente al Programa 1 y 2 la prima conjunta se reducirá en 5,93 euros/ha para evitar la doble financiación por costes de transacción.

#### **Aves en arrozales**

Inundación en mosaico hasta el 15 de diciembre de 1/3 de la superficie:

- Coste de mano de obra en parcela (mantenimiento, gestión lámina de agua y desplazamiento):

35,07 euros/ha.

Fuente: Estudio agroeconómico del cultivo del arroz bajo producción integrada en las marismas del Guadalquivir. Consejería de Agricultura y Pesca.



- Costes de Comunidad Regantes repercutidos al agricultor:

Bombeo agua para inundación (energía y personal encargado bombas): 20,87 euros/ha.

Mantenimiento infraestructuras riego en los meses adicionales (personal e instalaciones): 11,18 euros/ha.

Prima anual:  $35,07 + 20,87 + 11,18 = 67,11$  euros/ha y año.

Fuente: Comunidad de Regantes tipo a través de la Federación de Arroceros de Sevilla,

#### Nivelación anual con láser:

La línea base es una nivelación cada tres años.

Coste de la nivelación: 126,5 euros/ha y año. Fuente: Consulta a empresas de servicios.

El prorrateo de una nivelación en los tres años (línea base) es  $126,5/3$ .

Prima anual:  $126,5 - (126,5/3) = 84,33$  euros/ha y año.

#### Aumento dosis de siembra:

En zonas arroceras sin la presencia de una rica avifauna, la dosis media necesaria para el normal desarrollo del cultivo del arroz en Producción Integrada es de 122,5 kg/ha en variedades índicas y 130 kg/ha en japónicas. Estas dosis se establecen como línea base.

Aplicando un precio medio de la semilla de 0,77 euros/kg en las variedades índicas, 0,91 euros/kg en japónicas y 2,01 euros/kg en híbridas/clearfield (Fuente: Federación de arroceros de Sevilla, precios de empresas proveedoras de semillas).

Línea base:

Coste medio euros/ha y año:  $0,77 \times 122,5 = 94,325$  euros/ha y año en las variedades índicas,  $0,91 \times 130 = 118,3$  euros/ha y año en japónicas y  $2,01 \times 24,5^{11} = 49,245$  euros/ha y año en híbridas/clearfield.

Compromiso:

Coste medio euros/ha y año:  $0,77 \times 150 = 115,5$  euros/ha y año en las variedades índicas,  $0,91 \times 180 = 163,80$  euros/ha y año en japónicas y  $2,01 \times 30 = 60,30$  euros/ha y año en híbridas/clearfield. Diferencia compromiso – línea base (euros/ha y año):

Índicas:  $115,5 - 94,325 = 21,175$  euros/ha y año.

Japónicas:  $163,8 - 118,3 = 45,5$  euros/ha y año.

Híbridas/clearfield:  $60,30 - 49,245 = 11,06$  euros/ha y año.

Superficie arroz Andalucía por variedades (media 2016-2020) (Fuente: Federación de arroceros de Sevilla, datos de sus asociados): 64,55% índicas, 32,52% japónicas y 2,93% híbridas/clearfield.

Prima anual:  $64,55\% \times 21,175 + 32,52\% \times 45,5 + 2,93\% \times 11,06 = 28,79$  euros/ha y año.

Total compromisos:  $67,11 + 84,33 + 28,79 = 180,23$  euros/ha.

A este importe hay que incluirle los costes de transacción:

#### Costes de transacción.

---

<sup>11</sup> Es un grupo muy heterogéneo (que en todo caso supone menos del 3% de la superficie de arroz en Andalucía). Se coge el mismo porcentaje de aumento de las dosis entre línea base/compromiso que en las índicas.

Seguimiento técnico (hoja específica de compromisos agroambientales, visita a la explotación):

- 1 técnico por cada 600 hectáreas (superficie máxima por técnico del Reglamento de Producción Integrada del arroz). Salario bruto nivel base o medio administración: 30.000 euros/año.  $30.000 / 600 = 50$  euros/ha y año.

- Gastos de desplazamiento, dietas, telefonía (15% gastos generales sobre el sueldo base):  $50 \times 0,15 = 7,5$  euros/ha y año.

Total seguimiento técnico:  $50 + 7,5 = 57,5$  euros/ha y año.

Verificación de compromisos

- Auditoría interna (100 euros por visita; superficie media explotación de arroz en PI en Andalucía: 37,03 ha. Fuente: Estadísticas Producción Integrada CAGPDS):  $100/37,03 = 2,70$  euros/ha y año.

- Certificación de compromisos 1,50 euros/ha. Fuente: Certificadoras.

Total verificación de compromisos:  $2,7 + 1,5 = 4,2$  euros/ha y año.

Total costes de transacción:  $57,5 + 4,2 = 61,7$  euros/ha y año.

Los 61,7 euros/ha y año de costes de transacción superan el tope máximo de 20% de la prima ( $180,23 \times 0,2 = 36,05$ ) que establece el Reglamento (UE) nº 1305/2013 (artículo 28.6), por lo que se limitan a este 20%: 36,05 euros/ha y año.

**Total prima (con costes de transacción):**

**$180,23 + 36,05 = 216,28$  euros/ha y año.**

Se muestra a continuación el resumen de los compromisos y las primas que generan según los cálculos anteriormente mostrados, así como los costes de transacción que deben añadirse a las mismas, limitados al 20%:

Compromisos	Importe prima compromiso (€/ha y año)	Prima adicional por coste transacción (€/ha y año) (máx. 20%)	Prima total (€/ha y año)
Inundación invernal (1/3)	67,11	13,42	80,53
Nivelación láser anual	84,33	16,87	101,20
Aumento dosis siembra	28,79	5,76	34,55
<b>Total prima</b>	<b>180,23</b>	<b>36,05</b>	<b>216,28</b>

Los importes señalados corresponde a la prima media, por año y superficie de arrozal, que realiza el compromiso agroambiental.

Se aplicará degresividad según los términos expuestos en el apartado 8.2.10.6. Para mayor detalle sobre la aplicación de la degresividad ver Anexo "Capítulo 8.2 Medida 10".

#### 8.2.9.3.8.9. Verificabilidad y controlabilidad de las medidas o los tipos de operaciones

##### 8.2.9.3.8.9.1. Riesgo(s) en la aplicación de las medidas

#### Texto del marco nacional aplicable

#### Información adicional para el texto aplicable del marco nacional:

Información a nivel de medida.

#### 8.2.9.3.8.9.2. *Acciones de mitigación*

##### **Texto del marco nacional aplicable**

##### **Información adicional para el texto aplicable del marco nacional:**

Información a nivel de medida.

#### 8.2.9.3.8.9.3. *Evaluación global de la medida*

Información a nivel de medida.

#### 8.2.9.3.8.9.4. *Compromisos agroambientales y climáticos*

8.2.9.3.8.9.4.1. Adecuación de la fecha cosecha (retraso de cosecha) (programa 1-aves esteparias)

##### 8.2.9.3.8.9.4.1.1. **Métodos de verificación de los compromisos**

##### **Texto del marco nacional aplicable**

##### **Información adicional para el texto aplicable del marco nacional:**

Control de campo e informe de la autoridad ambiental sobre el seguimiento de las actuaciones.

8.2.9.3.8.9.4.2. Asistencia por parte del agricultor al menos a dos jornadas formativas relacionadas con los compromisos (aves esteparias)

##### 8.2.9.3.8.9.4.2.1. **Métodos de verificación de los compromisos**

##### **Texto del marco nacional aplicable**

##### **Información adicional para el texto aplicable del marco nacional:**

Certificado de asistencia a la jornada emitido por la entidad que haya impartido la actividad.

8.2.9.3.8.9.4.3. Dosis de semilla de al menos 150 Kg/ha (rapónicas) y 30 Kg/ha (híbridas o clearfield)

##### 8.2.9.3.8.9.4.3.1. **Métodos de verificación de los compromisos**

##### **Texto del marco nacional aplicable**

##### **Información adicional para el texto aplicable del marco nacional:**

Autocontrol por verificadora.

Control administrativo sobre las facturas/controles sobre el terreno.

8.2.9.3.8.9.4.4. Inundación en mosaico (aves arrozales)

##### 8.2.9.3.8.9.4.4.1. **Métodos de verificación de los compromisos**

##### **Texto del marco nacional aplicable**

##### **Información adicional para el texto aplicable del marco nacional:**

Autocontrol por verificadora.

Control administrativo sobre el terreno.

8.2.9.3.8.9.4.5. Llevanza de registro de prácticas de cultivo relacionadas con los compromisos ambientales (aves esteparias)

##### 8.2.9.3.8.9.4.5.1. **Métodos de verificación de los compromisos**

##### **Texto del marco nacional aplicable**

**Información adicional para el texto aplicable del marco nacional:**

Control documental.

**8.2.9.3.8.9.4.6. Mantenimiento de barbechos (programa 2- aves esteparias)**

**8.2.9.3.8.9.4.6.1. Métodos de verificación de los compromisos**

**Texto del marco nacional aplicable**

**Información adicional para el texto aplicable del marco nacional:**

Control de campo e informe de la autoridad ambiental sobre el seguimiento de las actuaciones.

**8.2.9.3.8.9.4.7. Mantenimiento de rastros (programa 2- aves esteparias)**

**8.2.9.3.8.9.4.7.1. Métodos de verificación de los compromisos**

**Texto del marco nacional aplicable**

**Información adicional para el texto aplicable del marco nacional:**

Control de campo e informe de la autoridad ambiental sobre el seguimiento de las actuaciones.

**8.2.9.3.8.9.4.8. Nivelar anualmente con láser la superficie comprometida (aves arrozales)**

**8.2.9.3.8.9.4.8.1. Métodos de verificación de los compromisos**

**Texto del marco nacional aplicable**

**Información adicional para el texto aplicable del marco nacional:**

Autocontrol por verificadora.

Control administrativo sobre facturas/Controles sobre el terreno.

**8.2.9.3.8.9.4.9. Participación en un sistema de seguimiento técnico y verificación de los compromisos agroambientales (aves arrozales)**

**8.2.9.3.8.9.4.9.1. Métodos de verificación de los compromisos**

**Texto del marco nacional aplicable**

**Información adicional para el texto aplicable del marco nacional:**

Cruce de los informes enviados por las certificadoras.

**8.2.9.3.8.10. Información específica de la operación**

**Identificación y definición de los elementos de referencia pertinentes; aquí se incluyen las normas obligatorias correspondientes establecidas de conformidad con el título VI, capítulo I, del Reglamento (UE) nº 1306/2013 del Parlamento Europeo y del Consejo, los criterios y actividades mínimas pertinentes establecidos de conformidad con el artículo 4, apartado 1, letra c), incisos ii) y iii), del Reglamento (UE) nº 1307/2013 del Parlamento Europeo y del Consejo, los requisitos mínimos pertinentes relativos a la utilización de abonos y productos fitosanitarios, así como otros requisitos obligatorios pertinentes establecidos en el Derecho nacional**

Texto del marco nacional aplicable

Información adicional para el texto aplicable del marco nacional:

No se contempla.

Los requisitos mínimos aplicables a los abonos deben incluir, en particular, los códigos de buenas prácticas introducidos en aplicación de la Directiva 91/676/CEE en relación con las explotaciones situadas fuera de las zonas vulnerables a los nitratos, y requisitos en materia de contaminación por fósforo; los requisitos mínimos aplicables a los productos fitosanitarios deben incluir, entre otras cosas, los principios generales de la gestión integrada de plagas, introducidos por la Directiva 2009/128/CE del Parlamento Europeo y del Consejo, la obligación de poseer una autorización de uso de tales productos y cumplir obligaciones en materia de formación, así como requisitos sobre almacenamiento seguro, verificación de la maquinaria de aplicación y normas sobre utilización de plaguicidas en las cercanías de masas de agua y otros lugares vulnerables, establecidos en la legislación nacional

Texto del marco nacional aplicable

Información adicional para el texto aplicable del marco nacional:

No se contempla.

### **Lista de razas locales en peligro de abandono y de recursos genéticos vegetales amenazados de erosión genética**

Texto del marco nacional aplicable

Información adicional para el texto aplicable del marco nacional:

No se contempla.

**Descripción de la metodología y de los parámetros y supuestos agronómicos, incluida la descripción de los requisitos de base contemplados en el artículo 29, apartado 2, del Reglamento (UE) nº 1305/2013, que sean pertinentes para cada tipo particular de compromiso utilizados como punto de referencia para los cálculos que justifiquen los costes adicionales y las pérdidas de ingresos como consecuencia del compromiso contraído y la cuantía de los costes de transacción; en su caso, dicha metodología tendrá en cuenta la ayuda concedida en virtud del Reglamento (UE) nº 1307/2013, incluidos los pagos correspondientes a las prácticas agrarias beneficiosas para el clima y el medio ambiente, a fin de evitar la doble financiación; en su caso, el método de conversión utilizado para otras unidades de conformidad con el artículo 9 del presente Reglamento**

Texto del marco nacional aplicable

Información adicional para el texto aplicable del marco nacional:

### **AVES ESTEPARIAS**

En la tabla 14 se detalla un resumen primas (Aves esteparias)

En explotaciones del "Resto de ZEPA" acogidas al Programa 2, con la obligación del greening, para evitar la doble financiación la prima se reduce en 8,23 euros/ha, por lo que su prima sería de 87,41 euros/ha (5,93 + 56,77 + 24,7).

**Tabla 14 Resumen primas aves esteparias**

<b>Programa 1</b>	<b>€/ha</b>
Protección y conservación del aguilucho cenizo	
Registro de prácticas agroambientales+ formación (costes de transacción)	5,93
Retraso cosecha	59,84
<b>PRIMA TOTAL</b>	<b>65,78</b>

<b>Programa 2</b>	<b>€/ha</b>	
	<b>Alto Guadiato</b>	<b>Resto ZEPA</b>
Actuaciones en Zonas ZEPA		
Cuaderno + formación	5,93	5,93
Rastrojo	39,47	56,77
Barbecho	16,81	32,94
<b>PRIMA TOTAL</b>	<b>62,22</b>	<b>95,64</b>

**AVES ZONAS ARROZALES**

En la tabla 15 se detalla un resumen prima (Aves en arrozales)

<b>Compromisos</b>	<b>Importe prima compromiso (€/ha y año)</b>	<b>Prima adicional por coste transacción (€/ha y año) (máx. 20%)</b>	<b>Prima total €/ha y año)</b>
Inundación invernal (1/3)	67,11	13,42	80,53
Nivelación láser anual	84,33	16,87	101,20
Aumento dosis siembra	28,79	5,76	34,55
<b>Total prima</b>	<b>180,23</b>	<b>36,05</b>	<b>216,28</b>

El detalle de la descripción se encuentra recogido en el Anexo "Capítulo 8.2 Medida 10".

**8.2.9.3.8.10.1. Compromisos agroambientales y climáticos**

8.2.9.3.8.10.1.1. Adecuación de la fecha cosecha (retraso de cosecha) (programa 1-aves esteparias)

**8.2.9.3.8.10.1.1.1. Referencia**
**Buenas condiciones agrarias y medioambientales y/o requisitos legales de gestión pertinentes**

Texto del marco nacional aplicable

Información adicional para el texto aplicable del marco nacional:

Ver tabla "CUADRO LÍNEA BASE + GREENING + PRÁCTICAS HABITUALES".

Notas de la tabla:

N.a.= No aplica.

Se muestran sólo los compromisos que muestran relación con algún elemento de la línea base, greening o prácticas habituales.

**Cuadro línea base + greening + prácticas habituales “Aves esteparias”**

Compromiso ambiental	Línea base					Greening Real Decreto 1075/2014	Prácticas habituales en las superficies agrarias
	BCAM Real Decreto 1078/2014 y Orden Andalucía	RLG	Requisitos mínimos fertilizantes y pesticidas	Otra legislación nacional/ regional relevante	Actividad Mínima		
Asistencia por parte del agricultor al menos a dos jornadas formativas relacionadas con los compromisos agroambientales						N.a.	Los agricultores no suelen asistir a jornadas de formación de estas temáticas
Retraso de la cosecha (programa 1)						N.a.	Se recolecta de forma general un mes antes
Mantenimiento de rastrojos (programa 2)	<p>Mantenimiento del nivel de materia orgánica en el suelo mediante prácticas adecuadas, incluida la prohibición de quemar los rastrojos, excepto por razones fitosanitarias (BCAM 6)</p> <p>No podrán quemarse rastrojos, salvo los del cultivo del arroz, teniendo en cuenta la complejidad en el control y prevención de las plagas y enfermedades en este cultivo.</p> <p>No obstante, cuando en virtud de las prospecciones fitosanitarias realizadas, se declaren zonas afectadas por alguna plaga o enfermedad, que pueda hacer aconsejable la quema de rastrojo por razones fitosanitarias, esta podrá ser autorizada.</p> <p>Cuando se eliminen restos de cosecha de cultivos herbáceos deberá realizarse, en su caso, con arreglo a la normativa establecida.</p> <p>En cualquier caso, la quema deberá realizarse en el periodo comprendido entre el 1 de agosto y el 31 de enero siguiente, para preservar la nidificación y cría de las aves.</p>					N.a.	Se realiza aprovechamiento de la paja
Mantenimiento de barbechos (programa 2)						<p>Las explotaciones de más de 15 hectáreas de tierras de cultivo deben reservar al menos un 5% de las mismas a superficies de interés ecológico (Artículo 24)</p> <p>El barbecho puede computar para estas superficies de interés ecológico, por lo que la prima se ajusta para evitar doble financiación (véase apartado correspondiente de metodología)</p>	No se realizan barbechos en la Campiña de Sevilla, Fuente de Piedra y Campillos, y sólo uno cada cinco años en el Alto Guadiato

Cuadro línea base + greening + prácticas habituales “Aves esteparias”

Cuadro línea base + greening + prácticas habituales "Aves arrozales"

Compromiso ambiental	Línea base					Greening	Prácticas habituales en las superficies agrarias
	BCAM	RLG	Requisitos mínimos fertilizantes y pesticidas	Otra legislación nacional/regional relevante	Actividad Mínima		
Inundación en mosaico hasta el 15 de diciembre de 1/3 de la superficie						N.a.	El arroz se inunda desde mayo hasta octubre
Nivelación laser anual				De acuerdo con el Reglamento de Producción Integrada, debe nivelarse una vez cada tres años. (Orden de 16 de febrero de 2012, por la que se aprueba el Reglamento Específico de Producción Integrada de Arroz y sus modificaciones)		N.a.	
Aumento de dosis de siembra				De acuerdo con el Reglamento de Producción Integrada queda prohibido superar 200kg/ha de semillas en variedades tipo índica y 220 kg/ha de semillas en variedades japónica		N.a.	La dosis media necesaria para el normal desarrollo del cultivo del arroz en Producción Integrada es de 122,5 kg/ha en variedades índicas y 130 kg/ha en japónicas y 24,5 Kg/ha en híbridas o "clearfield".

### Requisitos mínimos para los abonos y plaguicidas

Texto del marco nacional aplicable

Información adicional para el texto aplicable del marco nacional:

Ver tabla CUADRO LÍNEA BASE + GREENING + PRÁCTICAS HABITUALES incluida en el apartado Buenas condiciones agrarias y medioambientales y/o requisitos legales de gestión pertinentes del primer compromiso.

### Otros requisitos nacionales o regionales pertinentes

Texto del marco nacional aplicable

Información adicional para el texto aplicable del marco nacional:

Ver tabla CUADRO LÍNEA BASE + GREENING + PRÁCTICAS HABITUALES incluida en el apartado Buenas condiciones agrarias y medioambientales y/o requisitos legales de gestión pertinentes del primer compromiso.

### Actividades mínimas

Texto del marco nacional aplicable



Información adicional para el texto aplicable del marco nacional:

Ver tabla CUADRO LÍNEA BASE + GREENING + PRÁCTICAS HABITUALES incluida en el apartado Buenas condiciones agrarias y medioambientales y/o requisitos legales de gestión pertinentes del primer compromiso.

#### **8.2.9.3.8.10.1.2. Prácticas agrícolas habituales pertinentes**

##### **Texto del marco nacional aplicable**

Información adicional para el texto aplicable del marco nacional:

Ver tabla CUADRO LÍNEA BASE + GREENING + PRÁCTICAS HABITUALES incluida en el apartado Buenas condiciones agrarias y medioambientales y/o requisitos legales de gestión pertinentes del primer compromiso.

#### **8.2.9.3.8.10.1.2. Asistencia por parte del agricultor al menos a 1 jornada formativa relacionada con los compromisos (aves arrozales)**

##### **8.2.9.3.8.10.1.2.1. Referencia**

##### **Buenas condiciones agrarias y medioambientales y/o requisitos legales de gestión pertinentes**

Texto del marco nacional aplicable

Información adicional para el texto aplicable del marco nacional:

Ver tabla CUADRO LÍNEA BASE + GREENING + PRÁCTICAS HABITUALES incluida en el apartado Buenas condiciones agrarias y medioambientales y/o requisitos legales de gestión pertinentes del primer compromiso.

##### **Requisitos mínimos para los abonos y plaguicidas**

Texto del marco nacional aplicable

Información adicional para el texto aplicable del marco nacional:

Ver tabla CUADRO LÍNEA BASE + GREENING + PRÁCTICAS HABITUALES incluida en el apartado Buenas condiciones agrarias y medioambientales y/o requisitos legales de gestión pertinentes del primer compromiso.

##### **Otros requisitos nacionales o regionales pertinentes**

Texto del marco nacional aplicable

Información adicional para el texto aplicable del marco nacional:

Ver tabla CUADRO LÍNEA BASE + GREENING + PRÁCTICAS HABITUALES incluida en el apartado Buenas condiciones agrarias y medioambientales y/o requisitos legales de gestión pertinentes del primer compromiso.

##### **Actividades mínimas**

Texto del marco nacional aplicable

Información adicional para el texto aplicable del marco nacional:

Ver tabla CUADRO LÍNEA BASE + GREENING + PRÁCTICAS HABITUALES incluida en el apartado Buenas condiciones agrarias y medioambientales y/o requisitos legales de gestión pertinentes del primer compromiso.

#### **8.2.9.3.8.10.1.2.2. Prácticas agrícolas habituales pertinentes**

##### **Texto del marco nacional aplicable**

Información adicional para el texto aplicable del marco nacional:

Ver tabla CUADRO LÍNEA BASE + GREENING + PRÁCTICAS HABITUALES incluida en el apartado Buenas

condiciones agrarias y medioambientales y/o requisitos legales de gestión pertinentes del primer compromiso.

**8.2.9.3.8.10.1.3.** Emplear una dosis de semilla de al menos 150 Kg/ha en las variedades índicas, 180 Kg/ha en japónicas y 30 Kg/ha en híbridadas o «clearfield», para contribuir

#### **8.2.9.3.8.10.1.3.1. Referencia**

##### **Buenas condiciones agrarias y medioambientales y/o requisitos legales de gestión pertinentes**

Texto del marco nacional aplicable

Información adicional para el texto aplicable del marco nacional:

Ver tabla CUADRO LÍNEA BASE + GREENING + PRÁCTICAS HABITUALES incluida en el apartado Buenas condiciones agrarias y medioambientales y/o requisitos legales de gestión pertinentes del primer compromiso.

##### **Requisitos mínimos para los abonos y plaguicidas**

Texto del marco nacional aplicable

Información adicional para el texto aplicable del marco nacional:

Ver tabla CUADRO LÍNEA BASE + GREENING + PRÁCTICAS HABITUALES incluida en el apartado Buenas condiciones agrarias y medioambientales y/o requisitos legales de gestión pertinentes del primer compromiso.

##### **Otros requisitos nacionales o regionales pertinentes**

Texto del marco nacional aplicable

Información adicional para el texto aplicable del marco nacional:

Ver tabla CUADRO LÍNEA BASE + GREENING + PRÁCTICAS HABITUALES incluida en el apartado Buenas condiciones agrarias y medioambientales y/o requisitos legales de gestión pertinentes del primer compromiso.

##### **Actividades mínimas**

Texto del marco nacional aplicable

Información adicional para el texto aplicable del marco nacional:

Ver tabla CUADRO LÍNEA BASE + GREENING + PRÁCTICAS HABITUALES incluida en el apartado Buenas condiciones agrarias y medioambientales y/o requisitos legales de gestión pertinentes del primer compromiso.

#### **8.2.9.3.8.10.1.3.2. Prácticas agrícolas habituales pertinentes**

##### **Texto del marco nacional aplicable**

##### **Información adicional para el texto aplicable del marco nacional:**

Ver tabla CUADRO LÍNEA BASE + GREENING + PRÁCTICAS HABITUALES incluida en el apartado Buenas condiciones agrarias y medioambientales y/o requisitos legales de gestión pertinentes del primer compromiso.

#### **8.2.9.3.8.10.1.4. Inundación**

##### **8.2.9.3.8.10.1.4.1. Referencia**

##### **Buenas condiciones agrarias y medioambientales y/o requisitos legales de gestión pertinentes**

Texto del marco nacional aplicable

Información adicional para el texto aplicable del marco nacional:

Ver tabla CUADRO LÍNEA BASE + GREENING + PRÁCTICAS HABITUALES incluida en el apartado Buenas condiciones agrarias y medioambientales y/o requisitos legales de gestión pertinentes del primer compromiso.

#### **Requisitos mínimos para los abonos y plaguicidas**

Texto del marco nacional aplicable

Información adicional para el texto aplicable del marco nacional:

Ver tabla CUADRO LÍNEA BASE + GREENING + PRÁCTICAS HABITUALES incluida en el apartado Buenas condiciones agrarias y medioambientales y/o requisitos legales de gestión pertinentes del primer compromiso.

#### **Otros requisitos nacionales o regionales pertinentes**

Texto del marco nacional aplicable

Información adicional para el texto aplicable del marco nacional:

Ver tabla CUADRO LÍNEA BASE + GREENING + PRÁCTICAS HABITUALES incluida en el apartado Buenas condiciones agrarias y medioambientales y/o requisitos legales de gestión pertinentes del primer compromiso.

#### **Actividades mínimas**

Texto del marco nacional aplicable

Información adicional para el texto aplicable del marco nacional:

Ver tabla CUADRO LÍNEA BASE + GREENING + PRÁCTICAS HABITUALES incluida en el apartado Buenas condiciones agrarias y medioambientales y/o requisitos legales de gestión pertinentes del primer compromiso.

### **8.2.9.3.8.10.1.4.2. Prácticas agrícolas habituales pertinentes**

#### **Texto del marco nacional aplicable**

#### **Información adicional para el texto aplicable del marco nacional:**

Ver tabla CUADRO LÍNEA BASE + GREENING + PRÁCTICAS HABITUALES incluida en el apartado Buenas condiciones agrarias y medioambientales y/o requisitos legales de gestión pertinentes del primer compromiso.

### **8.2.9.3.8.10.1.5. Llevanza de registro de prácticas de cultivo relacionadas con los compromisos agroambientales (aves esteparias)**

#### **8.2.9.3.8.10.1.5.1. Referencia**

#### **Buenas condiciones agrarias y medioambientales y/o requisitos legales de gestión pertinentes**

Texto del marco nacional aplicable

Información adicional para el texto aplicable del marco nacional:

Ver tabla CUADRO LÍNEA BASE + GREENING + PRÁCTICAS HABITUALES incluida en el apartado Buenas condiciones agrarias y medioambientales y/o requisitos legales de gestión pertinentes del primer compromiso.

#### **Requisitos mínimos para los abonos y plaguicidas**

Texto del marco nacional aplicable

Información adicional para el texto aplicable del marco nacional:

Ver tabla CUADRO LÍNEA BASE + GREENING + PRÁCTICAS HABITUALES incluida en el apartado Buenas condiciones agrarias y medioambientales y/o requisitos legales de gestión pertinentes del primer compromiso.

### **Otros requisitos nacionales o regionales pertinentes**

Texto del marco nacional aplicable

Información adicional para el texto aplicable del marco nacional:

Ver tabla CUADRO LÍNEA BASE + GREENING + PRÁCTICAS HABITUALES incluida en el apartado Buenas condiciones agrarias y medioambientales y/o requisitos legales de gestión pertinentes del primer compromiso.

### **Actividades mínimas**

Texto del marco nacional aplicable

Información adicional para el texto aplicable del marco nacional:

Ver tabla CUADRO LÍNEA BASE + GREENING + PRÁCTICAS HABITUALES incluida en el apartado Buenas condiciones agrarias y medioambientales y/o requisitos legales de gestión pertinentes del primer compromiso.

## **8.2.9.3.8.10.1.6. Mantenimiento de barbechos (programa 2-aves esteparias) invernol (aves arrozales)**

### **8.2.9.3.8.10.1.6.1. Referencia**

#### **Buenas condiciones agrarias y medioambientales y/o requisitos legales de gestión pertinentes**

Texto del marco nacional aplicable

Información adicional para el texto aplicable del marco nacional:

Ver tabla CUADRO LÍNEA BASE + GREENING + PRÁCTICAS HABITUALES incluida en el apartado Buenas condiciones agrarias y medioambientales y/o requisitos legales de gestión pertinentes del primer compromiso.

#### **Requisitos mínimos para los abonos y plaguicidas**

Texto del marco nacional aplicable

Información adicional para el texto aplicable del marco nacional:

Ver tabla CUADRO LÍNEA BASE + GREENING + PRÁCTICAS HABITUALES incluida en el apartado Buenas condiciones agrarias y medioambientales y/o requisitos legales de gestión pertinentes del primer compromiso.

#### **Otros requisitos nacionales o regionales pertinentes**

Texto del marco nacional aplicable

Información adicional para el texto aplicable del marco nacional:

Ver tabla CUADRO LÍNEA BASE + GREENING + PRÁCTICAS HABITUALES incluida en el apartado Buenas condiciones agrarias y medioambientales y/o requisitos legales de gestión pertinentes del primer compromiso.

#### **Actividades mínimas**

Texto del marco nacional aplicable

Información adicional para el texto aplicable del marco nacional:

Ver tabla CUADRO LÍNEA BASE + GREENING + PRÁCTICAS HABITUALES incluida en el apartado Buenas condiciones agrarias y medioambientales y/o requisitos legales de gestión pertinentes del primer compromiso.

## **8.2.9.3.8.10.1.6.2. Prácticas agrícolas habituales pertinentes**

### **Texto del marco nacional aplicable**

**Información adicional para el texto aplicable del marco nacional:**

Ver tabla CUADRO LÍNEA BASE + GREENING + PRÁCTICAS HABITUALES incluida en el apartado Buenas condiciones agrarias y medioambientales y/o requisitos legales de gestión pertinentes del primer compromiso.

#### 8.2.9.3.8.10.1.7. Llevanza de registro de prácticas de cultivo relacionadas con los compromisos agroambientales (aves esteparias)

##### 8.2.9.3.8.10.1.7.1. Referencia

#### **Buenas condiciones agrarias y medioambientales y/o requisitos legales de gestión pertinentes**

Texto del marco nacional aplicable

Información adicional para el texto aplicable del marco nacional:

Ver tabla CUADRO LÍNEA BASE + GREENING + PRÁCTICAS HABITUALES incluida en el apartado Buenas condiciones agrarias y medioambientales y/o requisitos legales de gestión pertinentes del primer compromiso.

#### **Requisitos mínimos para los abonos y plaguicidas**

Texto del marco nacional aplicable

Información adicional para el texto aplicable del marco nacional:

Ver tabla CUADRO LÍNEA BASE + GREENING + PRÁCTICAS HABITUALES incluida en el apartado Buenas condiciones agrarias y medioambientales y/o requisitos legales de gestión pertinentes del primer compromiso.

#### **Otros requisitos nacionales o regionales pertinentes**

Texto del marco nacional aplicable

Información adicional para el texto aplicable del marco nacional:

Ver tabla CUADRO LÍNEA BASE + GREENING + PRÁCTICAS HABITUALES incluida en el apartado Buenas condiciones agrarias y medioambientales y/o requisitos legales de gestión pertinentes del primer compromiso.

#### **Actividades mínimas**

Texto del marco nacional aplicable

Información adicional para el texto aplicable del marco nacional:

Ver tabla CUADRO LÍNEA BASE + GREENING + PRÁCTICAS HABITUALES incluida en el apartado Buenas condiciones agrarias y medioambientales y/o requisitos legales de gestión pertinentes del primer compromiso.

#### 8.2.9.3.8.10.1.7.2. Prácticas agrícolas habituales pertinentes

##### **Texto del marco nacional aplicable**

##### **Información adicional para el texto aplicable del marco nacional:**

Ver tabla CUADRO LÍNEA BASE + GREENING + PRÁCTICAS HABITUALES incluida en el apartado Buenas condiciones agrarias y medioambientales y/o requisitos legales de gestión pertinentes del primer compromiso.

#### 8.2.9.3.8.10.1.8. Nivelar anualmente con láser la superficie comprometida (aves arrozales)

##### 8.2.9.3.8.10.1.8.1. Referencia

#### **Buenas condiciones agrarias y medioambientales y/o requisitos legales de gestión pertinentes**

Texto del marco nacional aplicable

Información adicional para el texto aplicable del marco nacional:

Ver tabla CUADRO LÍNEA BASE + GREENING + PRÁCTICAS HABITUALES incluida en el apartado Buenas condiciones agrarias y medioambientales y/o requisitos legales de gestión pertinentes del primer compromiso.

#### **Requisitos mínimos para los abonos y plaguicidas**

Texto del marco nacional aplicable

Información adicional para el texto aplicable del marco nacional:

Ver tabla CUADRO LÍNEA BASE + GREENING + PRÁCTICAS HABITUALES incluida en el apartado Buenas condiciones agrarias y medioambientales y/o requisitos legales de gestión pertinentes del primer compromiso.

#### **Otros requisitos nacionales o regionales pertinentes**

Texto del marco nacional aplicable

Información adicional para el texto aplicable del marco nacional:

Ver tabla CUADRO LÍNEA BASE + GREENING + PRÁCTICAS HABITUALES incluida en el apartado Buenas condiciones agrarias y medioambientales y/o requisitos legales de gestión pertinentes del primer compromiso.

#### **Actividades mínimas**

Texto del marco nacional aplicable

Información adicional para el texto aplicable del marco nacional:

Ver tabla CUADRO LÍNEA BASE + GREENING + PRÁCTICAS HABITUALES incluida en el apartado Buenas condiciones agrarias y medioambientales y/o requisitos legales de gestión pertinentes del primer compromiso.

### **8.2.9.3.8.10.1.8.2. Prácticas agrícolas habituales pertinentes**

#### **Texto del marco nacional aplicable**

#### **Información adicional para el texto aplicable del marco nacional:**

Ver tabla CUADRO LÍNEA BASE + GREENING + PRÁCTICAS HABITUALES incluida en el apartado Buenas condiciones agrarias y medioambientales y/o requisitos legales de gestión pertinentes del primer compromiso.

### **8.2.9.3.8.10.1.9. Participación en un sistema de seguimiento técnico y verificación de los compromisos**

#### **8.2.9.3.8.10.1.9.1. Referencia**

#### **Buenas condiciones agrarias y medioambientales y/o requisitos legales de gestión pertinentes**

Texto del marco nacional aplicable

Información adicional para el texto aplicable del marco nacional:

Ver tabla CUADRO LÍNEA BASE + GREENING + PRÁCTICAS HABITUALES incluida en el apartado Buenas condiciones agrarias y medioambientales y/o requisitos legales de gestión pertinentes del primer compromiso.

#### **Requisitos mínimos para los abonos y plaguicidas**

Texto del marco nacional aplicable

Información adicional para el texto aplicable del marco nacional:

Ver tabla CUADRO LÍNEA BASE + GREENING + PRÁCTICAS HABITUALES incluida en el apartado Buenas condiciones agrarias y medioambientales y/o requisitos legales de gestión pertinentes del primer compromiso.

#### **Otros requisitos nacionales o regionales pertinentes**

Texto del marco nacional aplicable

Información adicional para el texto aplicable del marco nacional:

Ver tabla CUADRO LÍNEA BASE + GREENING + PRÁCTICAS HABITUALES incluida en el apartado Buenas condiciones agrarias y medioambientales y/o requisitos legales de gestión pertinentes del primer compromiso.

#### **Actividades mínimas**

Texto del marco nacional aplicable

Información adicional para el texto aplicable del marco nacional:

Ver tabla CUADRO LÍNEA BASE + GREENING + PRÁCTICAS HABITUALES incluida en el apartado Buenas condiciones agrarias y medioambientales y/o requisitos legales de gestión pertinentes del primer compromiso.

#### **8.2.9.3.8.10.1.9.2. Prácticas agrícolas habituales pertinentes**

##### **Texto del marco nacional aplicable**

**Información adicional para el texto aplicable del marco nacional:**

Ver tabla CUADRO LÍNEA BASE + GREENING + PRÁCTICAS HABITUALES incluida en el apartado Buenas condiciones agrarias y medioambientales y/o requisitos legales de gestión pertinentes del primer compromiso.

---

### 8.2.9.3.9. Sistemas sostenibles de cultivos hortícolas intensivos y flor cortada en invernadero (10.1.9)

#### Submedida:

- **10.1. Pago para compromisos agroambientales y climáticos**

#### 8.2.9.3.9.1. Descripción del tipo de operación

##### Texto del marco nacional aplicable

##### Información adicional para el texto aplicable del marco nacional:

Esta operación va destinada a la realización de prácticas más sostenibles en los cultivos hortícolas intensivos y flor cortada en invernadero. Se distinguen cuatro tipos de actuaciones, una destinada a hortícolas y flor cortada, relacionada con el establecimiento de reservorios exteriores, y tres específicas para los hortícolas, relacionadas con el uso de rafia biodegradable, compost de origen vegetal, y abonado en verde.

##### Actuación 1: Reservorios exteriores

El aislamiento y la pérdida de hábitats seminaturales reducen la biodiversidad en los paisajes agrícolas con efectos negativos para el control biológico de plagas. Uno de los servicios ecosistémicos que ofrece la naturaleza es la regulación de las poblaciones de insectos fitófagos que nos causan daños en nuestros cultivos, a través de la presencia de artrópodos depredadores y parasitoides que residen en la vegetación seminatural adyacente a los cultivos.

En este sentido, muchos estudios han destacado el importante papel que tienen los setos vivos adyacentes a los cultivos en las zonas agrícolas. La variedad y composición de las plantas presentes influye en gran medida en la presencia de fauna auxiliar, en función de los recursos alimenticios que estas ofrecen: néctar, polen, presa alternativa, refugio o lugares de apareamiento.

Así, los reservorios exteriores consistirán en plantas autóctonas que reúnan una serie de características deseables: que no sean reservorio de virus hortícolas y que la selección de especies presente una floración escalonada capaz de ofrecer recursos alimenticios a la fauna auxiliar a lo largo de todo el año.

Los compromisos obligatorios de esta operación son:

1) Llevanza de un registro de prácticas agroambientales donde se indiquen las prácticas realizadas en el manejo del reservorio exterior.

2) Establecimiento y gestión de reservorios exteriores:

- Compromisos generales relativos al reservorio exterior:
  - Los reservorios exteriores supondrán un 1,5% de la superficie bajo invernadero.
  - Deben emplearse para su establecimiento especies arbustivas autóctonas que sirvan para la conservación de la fauna auxiliar.
  - Las especies elegibles se determinarán en la normativa.
  - Las plantas se obtendrán de viveros forestales, nunca se arrancarán del entorno natural.
  - El reservorio exterior debe ser multiespecífico, debiendo emplearse un mínimo de 5 especies



arbustivas que ofrezcan una floración escalonada.

- Los reservorios podrán ser tapizantes o mezclados con especies arbustivas o subarbustivas<sup>12</sup>. Su anchura media estará comprendida entre 1 y 4 metros dependiendo de las especies a implantar según la proporción de tapizantes, arbustivas y subarbustivas. No serán admisibles reservorios con una anchura mínima media inferior a 1 metro.
- Implantación y gestión al reservorio exterior:
  - Dar riegos de apoyo para asegurar el establecimiento y el mantenimiento adecuado de los reservorios. No emplear herbicidas ni para su establecimiento ni para su mantenimiento.
  - Realización de escardas manuales para la eliminación de las malas hierbas y reducir la competencia de las mismas con el establecimiento de las plantas.
  - Reposición de las marras en años sucesivos.

#### Actuación 2: Rafia biodegradable en lugar de convencional

La sustitución de la rafia convencional por una rafia biodegradable facilita el tratamiento y posterior compostaje o uso como abonado verde de los restos vegetales, con lo cual se propicia la economía circular.

El compromiso obligatorio de esta actuación consistirá en:

Uso de rafia biodegradable en lugar de rafia convencional en un ciclo de cultivo por campaña agrícola

#### Actuación 3: Compost de origen vegetal

El objetivo principal del compromiso reside en la lucha contra la degradación de los suelos debido a horticultura intensiva bajo invernadero, que genera un empobrecimiento de los suelos y una degradación de sus características físico-químicas, lo cual provoca una contaminación del suelo (retención/secuestro de determinados nutrientes) y de las aguas (lixiviación). La incorporación de compost contribuye a luchar contra estos fenómenos mejorando:

- la estructura y a la biodiversidad del suelo evitando la compactación y facilitando la circulación del agua.
- el estado sanitario del suelo: mantenimiento de humedad que favorece la vida microbiana su acción desinfectante.
- las propiedades químicas del suelo, evitando la salinización y facilitando la disponibilidad de nutrientes a la planta<sup>13</sup>.
- Por último, la utilización de compost procedente de restos vegetales de la zona, valorizados en plantas autorizadas para tratamiento de los mismos, favorece especialmente la economía circular.

El compromiso obligatorio de esta actuación consistirá en:

- Uso de compost de origen vegetal, con una dosis mínima de 15 t/ha. 2 veces en los 5 años, con un intervalo mínimo de 2 años entre cada aplicación. Para el periodo 2021/2022 el uso de compost de origen vegetal, con una dosis mínima de 15 t/ha anuales, se realizará sobre 2/5 partes de la superficie comprometida.

#### Actuación 4: Abonado en verde

Esta actuación consiste en la realización de abonado en verde. El abonado en verde consiste en la aportación al

---

<sup>12</sup> Recomendaciones para el establecimiento de estos reservorios de la Estación Experimental de Cajamar. Paraje Las Palmerillas - El Ejido (Almería).

<sup>13</sup> No es equiparable la aportación de este compost con las prácticas convencionales, muy variables, de adición de materia orgánica a los suelos en invernaderos, ya que en los mismos, a través del fertirriego, se controla de forma eficiente el aporte de nutrientes a la planta, no considerándose necesaria la aportación regular de materia orgánica al suelo por parte del agricultor.

suelo de los restos vegetales de la propia explotación, triturándose *in situ* la fracción orgánica<sup>14</sup>.

Con esta práctica se busca mejorar las propiedades físicas del suelo, enriqueciéndolo con materia orgánica que se descompondrá y mejorará la fertilidad del mismo. Asimismo se alienta una gestión eficiente de los restos de cosecha, fomentando la economía circular a través de su revalorización. En definitiva, sus objetivos son los mismos que los de la actuación 3.

Los compromisos obligatorios de esta actuación consistirán en:

- Llevanza de un registro de prácticas de los compromisos agroambientales.
- Realización de abonado en verde.

Esta operación se programa bajo el focus area 4.A (afectando de forma adicional a 5.C).

#### 8.2.9.3.9.2. Tipo de ayuda

##### Texto del marco nacional aplicable

##### Información adicional para el texto aplicable del marco nacional:

Ayuda anual que compensa a los beneficiarios por la totalidad de los costes adicionales.

El período de compromiso de la ayuda será de 5 años. No obstante, para nuevos contratos realizados en el periodo transitorio de los años 2021-2022 el compromiso será de 2 años. Tras este período podrá haber prórrogas anuales para alcanzar o mantener los beneficios medioambientales previstos, previa justificación de la necesidad, en cuyo caso se realizará una revisión de los compromisos.

Se aplicará degresividad según la superficie elegible de la explotación (información a nivel de medida; véase el apartado “Otras observaciones importantes pertinentes para comprender y aplicar la medida”).

En todo caso, no se concederá ayuda cuando el importe medio de la ayuda por hectárea sea inferior a 25 euros/ha.

#### 8.2.9.3.9.3. Enlaces a otra legislación

##### Texto del marco nacional aplicable

##### Información adicional para el texto aplicable del marco nacional:

- Reglamento (UE) nº 1306/2013, Art.94 y anexo II;
- Reglamento (UE) nº 1307/2013, Art. 4 (c) (1) (actividad mínima, el mantenimiento de la superficie agrícola);
- Directiva 91/676/CEE relativa a la protección de las aguas contra la contaminación producida por nitratos procedentes de fuentes agrarias, y Directiva 2009/128/CE por la que se establece un marco de actuación comunitario para conseguir un uso sostenible de los plaguicidas, en relación a los requerimientos mínimos relevantes para el uso de fertilizantes y productos de protección de las plantas.
- Real Decreto 1311/2012, de 14 de septiembre, requisitos pertinentes relativos al uso de los productos fitosanitarios.
- Real Decreto 261/1996, de 16 de febrero, requisitos pertinentes establecidos en los programas de actuación de las comunidades autónomas para las explotaciones agrícolas y ganaderas situadas en zonas declaradas como zonas vulnerables.

---

<sup>14</sup> Al igual que con el uso del compost, no es equiparable el abonado en verde con las prácticas convencionales de adición de materia orgánica a los suelos en invernadero.

- Decreto 36/2008, de 5 de febrero por el que se designan las zonas vulnerables (Orden de 7 de julio de 2009. Modificación de las zonas vulnerables).
- Orden de 1 de junio de 2015, por la que se aprueba el programa de actuación aplicable en las zonas vulnerables a la contaminación por nitratos procedentes de fuentes agrarias designadas en Andalucía.
- Directiva 92/43/CE del Parlamento Europeo y del Consejo, de 21 de mayo de 1992, relativa a la conservación de los hábitats naturales y de la fauna y flora silvestres.
- Directiva 2009/147/CE del Parlamento Europeo y del Consejo, de 30 de noviembre de 2009, relativa a la conservación de las aves silvestres.
- Ley 42/2007, de 13 de diciembre, del Patrimonio Natural y de la Biodiversidad.
- Instrumento de 18 de marzo de 1982 de adhesión de España al Convenio relativo a Humedales de importancia internacional, especialmente como hábitat de aves acuáticas, hecho en Ramsar el 2 de febrero de 1971.
- Decreto 247/2001 por el que se aprueba el Reglamento de Prevención y Lucha contra los Incendios Forestales.
- Real Decreto 1078/2014, de 19 de diciembre, por el que se establecen las normas de la condicionalidad que deben cumplir los beneficiarios que reciban pagos directos, determinadas primas anuales de desarrollo rural, o pagos en virtud de determinados programas de apoyo al sector vitivinícola.
- Orden de 12 de junio de 2015, por la que se establecen las normas de la condicionalidad que deben cumplir las personas beneficiarias que reciban pagos directos, determinadas primas anuales de desarrollo rural, o pagos en virtud de determinados programas de apoyo al sector vitivinícola.
- Real Decreto 1075/2014, de 19 de diciembre, sobre la aplicación a partir de 2015 de los pagos directos a la agricultura y a la ganadería y otros regímenes de ayuda, así como sobre la gestión y control de los pagos directos y de los pagos al desarrollo rural.

#### 8.2.9.3.9.4. Beneficiarios

##### **Texto del marco nacional aplicable**

##### **Información adicional para el texto aplicable del marco nacional:**

Los beneficiarios serán los agricultores titulares de una explotación de cultivos elegibles que cumpla con los requisitos de admisibilidad y se comprometa con las medidas específicas.

#### 8.2.9.3.9.5. Costes subvencionables

##### **Texto del marco nacional aplicable**

##### **Información adicional para el texto aplicable del marco nacional:**

Los costes elegibles de esta operación corresponden al cumplimiento de los compromisos asociados a la misma, específicamente:

##### Actuación 1:

- Al establecimiento y gestión de reservorios exteriores.

##### Actuación 2 :

- Al uso de rafia biodegradable en lugar de convencional.

#### Actuación 3 :

- Al uso de compost de origen vegetal, con una dosis mínima de 15 t/ha (2 veces en los 5 años, con un intervalo mínimo de 2 años entre cada aplicación). Para el periodo 2021/2022 el uso de compost de origen vegetal, con una dosis mínima de 15 t/ha anuales, sobre 2/5 partes de la superficie comprometida.

#### Actuación 4 :

- A la realización de abonado en verde.

#### 8.2.9.3.9.6. Condiciones de admisibilidad

##### Texto del marco nacional aplicable

##### Información adicional para el texto aplicable del marco nacional:

Los cultivos elegibles en esta operación son los siguientes:

Para la actuación 1:

- Cultivos hortícolas intensivos en invernadero.
- Flor cortada en invernadero.

Para las actuaciones 2, 3 y 4:

Cultivos hortícolas intensivos en invernaderoLa superficie mínima de 0,1 ha en todas y cada una de las actuacionesLa actuación 3 está limitada a los invernaderos con sistema de enarenado.

#### 8.2.9.3.9.7. Principios relativos al establecimiento de criterios de selección

##### Texto del marco nacional aplicable

##### Información adicional para el texto aplicable del marco nacional:

- Porcentaje de superficie en Red Natura 2000.
- Superficies en que desarrollen Producción Integrada o Agricultura Ecológica.
- Superficies que desarrollen Lucha biológica.
- Otros criterios de índole ambiental.

#### 8.2.9.3.9.8. Importes (aplicables) y porcentajes de ayuda

##### Texto del marco nacional aplicable

##### Información adicional para el texto aplicable del marco nacional:

Se establece un importe de la ayuda de:

Actuación 1: **333,12 euros/ha.**

Actuación 2: **419,29 euros/ha.**

Actuación 3: **511,03 euros/ha, excepto en el caso particular de invernaderos de nueva construcción, para los que la prima será de 409,03 euros/ha.**

Actuación 4: **600,00 euros/ha.**

En el caso de que se solicite más de una actuación, el importe de la ayuda será de **600 euros/ha.**

8.2.9.3.9.9. Verificabilidad y controlabilidad de las medidas o los tipos de operaciones

**8.2.9.3.9.9.1. Riesgo(s) en la aplicación de las medidas**

**Texto del marco nacional aplicable**

**Información adicional para el texto aplicable del marco nacional:**

Información recogida a nivel de medida.

**8.2.9.3.9.9.2. Acciones de mitigación**

**Texto del marco nacional aplicable**

**Información adicional para el texto aplicable del marco nacional:**

Información recogida a nivel de medida.

**8.2.9.3.9.9.3. Evaluación global de la medida**

Información recogida a nivel de medida.

**8.2.9.3.9.9.4. Compromisos agroambientales y climáticos**

**8.2.9.3.9.9.4.1. Llevanza de un registro de practicas agroambientales donde se indiquen las prácticas realizadas en el manejo del reservorio ( actuación 1)**

**8.2.9.3.9.9.4.1.1. Métodos de verificación de los compromisos**

**Texto del marco nacional aplicable**

**Información adicional para el texto aplicable del marco nacional:**

Control documental.

**8.2.9.3.9.9.4.2. Establecimiento y gestión de reservorios exteriores ( actuación 1)**

**8.2.9.3.9.9.4.2.1. Métodos de verificación de los compromisos**

**Texto del marco nacional aplicable**

**Información adicional para el texto aplicable del marco nacional:**

Control de campo y documental.

**8.2.9.3.9.9.4.3. Uso de rafia biodegradable en lugar de rafia convencional en un ciclo de cultivo por campaña agrícola (actuación 2)**

**8.2.9.3.9.9.4.3.1. Métodos de verificación de los compromisos**

**Texto del marco nacional aplicable**

**Información adicional para el texto aplicable del marco nacional:**

Comunicación del beneficiario, control documental y control de campo

**8.2.9.3.9.9.4.4. Uso de compost de origen vegetal, con una dosis mínima de 15t/ha. 2 veces en los 5 años (actuación 3)**

**8.2.9.3.9.9.4.4.1. Métodos de verificación de los compromisos**

**Texto del marco nacional aplicable**

**Información adicional para el texto aplicable del marco nacional:**

Control documental, y control de campo, realizándose éste tras la comunicación por parte del beneficiario de que va a realizar el compromiso.

#### 8.2.9.3.9.9.4.5. Llevanza de un registro de prácticas de los compromisos agroambientales (actuación 4)

##### 8.2.9.3.9.9.4.5.1. Métodos de verificación de los compromisos

###### Texto del marco nacional aplicable

###### Información adicional para el texto aplicable del marco nacional:

Control documental.

#### 8.2.9.3.9.9.4.6. Realización de abonado en verde (actuación 4)

##### 8.2.9.3.9.9.4.6.1. Métodos de verificación de los compromisos

###### Texto del marco nacional aplicable

###### Información adicional para el texto aplicable del marco nacional:

Comunicación del beneficiario, control documental y control de campo.

#### 8.2.9.3.9.10. Información específica de la operación

**Identificación y definición de los elementos de referencia pertinentes; aquí se incluyen las normas obligatorias correspondientes establecidas de conformidad con el título VI, capítulo I, del Reglamento (UE) nº 1306/2013 del Parlamento Europeo y del Consejo, los criterios y actividades mínimas pertinentes establecidos de conformidad con el artículo 4, apartado 1, letra c), incisos ii) y iii), del Reglamento (UE) nº 1307/2013 del Parlamento Europeo y del Consejo, los requisitos mínimos pertinentes relativos a la utilización de abonos y productos fitosanitarios, así como otros requisitos obligatorios pertinentes establecidos en el Derecho nacional**

Texto del marco nacional aplicable

Información adicional para el texto aplicable del marco nacional:

Se concretan a nivel de compromiso en el apartado "Compromisos agroambientales y climáticos".

**Los requisitos mínimos aplicables a los abonos deben incluir, en particular, los códigos de buenas prácticas introducidos en aplicación de la Directiva 91/676/CEE en relación con las explotaciones situadas fuera de las zonas vulnerables a los nitratos, y requisitos en materia de contaminación por fósforo; los requisitos mínimos aplicables a los productos fitosanitarios deben incluir, entre otras cosas, los principios generales de la gestión integrada de plagas, introducidos por la Directiva 2009/128/CE del Parlamento Europeo y del Consejo, la obligación de poseer una autorización de uso de tales productos y cumplir obligaciones en materia de formación, así como requisitos sobre almacenamiento seguro, verificación de la maquinaria de aplicación y normas sobre utilización de plaguicidas en las cercanías de masas de agua y otros lugares vulnerables, establecidos en la legislación nacional**

Texto del marco nacional aplicable

Información adicional para el texto aplicable del marco nacional:

No procede.

#### **Lista de razas locales en peligro de abandono y de recursos genéticos vegetales amenazados de erosión genética**

Texto del marco nacional aplicable

Información adicional para el texto aplicable del marco nacional:

No procede.

**Descripción de la metodología y de los parámetros y supuestos agronómicos, incluida la descripción de los requisitos de base contemplados en el artículo 29, apartado 2, del Reglamento (UE) nº 1305/2013, que sean pertinentes para cada tipo particular de compromiso utilizados como punto de referencia para los cálculos que justifiquen los costes adicionales y las pérdidas de ingresos como consecuencia del compromiso contraído y la cuantía de los costes de transacción; en su caso, dicha metodología tendrá en cuenta la ayuda concedida en virtud del Reglamento (UE) nº 1307/2013, incluidos los pagos correspondientes a las prácticas agrarias beneficiosas para el clima y el medio ambiente, a fin de evitar la doble financiación; en su caso, el método de conversión utilizado para otras unidades de conformidad con el artículo 9 del presente Reglamento**

Texto del marco nacional aplicable

Información adicional para el texto aplicable del marco nacional:

### Actuación 1

#### Establecimiento y gestión de reservorios exteriores

Estos reservorios exteriores siempre se corresponden con setos lineales establecidos en el perímetro exterior del invernadero, siendo necesario cubrir con dichos setos un 1,5% de la superficie bajo dicho invernadero.

Para el establecimiento del reservorio exterior es necesario un acondicionamiento del terreno hay que realizar una escarda manual de terreno previa a la plantación. El coste medio aproximado de estos conceptos es el siguiente:

- Precio medio de las plantas, servidas en alveolo forestal de 400 cc: 0,4 euros/planta.
- Plantación: 1,5 euros/m<sup>2</sup>.
- Escarda manual: 0,4 euros/m<sup>2</sup>.

El tamaño medio de los invernaderos andaluces es de 0,8 hectáreas. Por tanto la superficie media del seto será  $0,8 \times 0,015 \times 10.000 = 120 \text{ m}^2$ .

Recomendaciones para el establecimiento de reservorios de la Estación Experimental de Cajamar. Paraje Las Palmerillas – El Ejido (Almería). Año 2014:

**Tabla 17**

Tipo seto	Ancho (m)	Longitud (m)	Superficie total seto (m <sup>2</sup> )	Proporción de especies	Densidad de plantación (planta / m <sup>2</sup> )	Número de plantas	Coste planta (0,4 €/planta)	Coste plantación (1,5 €/m <sup>2</sup> )	Coste acondicionar terreno (0,4 €/m <sup>2</sup> )	Total (€/ha)
A	1	120	120	100% tapizantes	2	240	96	180	48	324
B	2,5	48	120	50% tapizantes	2	120	48	180	48	300
				50% arbustivas	1	60	24			
C	4	30	120	25% tapizantes	2	60	24	180	48	282
				50% subarbustivas	1	60	24			
				25% arbustivas	0,5	15	6			
									Media	<b>302</b>

### Año 1

- Coste implantación (planta+plantación+acondicionamiento): 302 euros/ha.
- 2 escardas (48 euros/escarda): 96 euros/ha.
- 6 riegos apoyo (50 euros/riego): 300 euros/ha.

Total: 698 euros/ha.

### Año 2

- Coste marras (20% costes implantación): 60,4 euros/ha.
- 3 escardas (48 euros/escarda): 144 euros/ha.
- 3 riegos apoyo (50 euros/riego): 150 euros/ha.

Total: 354,4 euros/ha.

### Años 3, 4 y 5

- Coste marras (20% costes implantación): 60,4 euros/ha.
- 3 escardas (48 euros/escarda): 144 euros/ha.

Total: 204,4 euros/ha.

Total  $(698 + 354,4 + 3 \times 204,4) / 5 = 333,12$  euros/ha.

### **Actuación 2:**

**Se consideran dos principales tipos de entutorado utilizados habitualmente en hortícolas protegidos.**

-Tipo holandés: Se utiliza en los cultivos de tomate, pepino, calabacín, berenjena y judía verde. 73,6% de la superficie cultivada.

40.375 m lineales de rafia por hectárea.

- Tipo "tradicional": Se utiliza generalmente para el cultivo de pimiento. 26,4% de la superficie cultivada.

47.500 m lineales de rafia por hectárea.

Precio rafia convencional: 2,36 euros/kg. Un kilo de rafia convencional tiene 950 m.

$(40.375 / 950) \times 2,36 = 100,3$  euros/ha.

$(47.500 / 950) \times 2,36 = 118,00$  euros/ha.

$73,6\% \times 100,3 + 26,4\% \times 118 = 104,97$  euros/ha.

La bobina de rafia biodegradable para el tomate tiene una longitud media de 3.000m. Precio de 38,13 euros por bobina.

$(40.375 / 3.000) \times 38,13 = 513,17$  euros/ha.

Respecto al pimiento, la bobina de rafia biodegradable tiene una longitud media de 3.500 m. Precio de 40,91 euros/kg.

$(47.500 / 3.500) \times 40,91 = 555,21$  euros/ha.

$73,6\% \times 513,17 + 26,4\% \times 555,21 = 524,27$  euros/ha.

$524,27 - 104,97 = 419,29$  euros/ha.



Fuentes: Consultas al sector. 2016.

### **Actuación 3:**

#### **- Compra de compost:**

Precio compost = 7,87 euros/m<sup>3</sup>; densidad media compost: 0,8 t/m<sup>3</sup>; Dosis 15 t/ha.

$(7,87 \text{ euros/m}^3 \times 15 \text{ t/ha}) / 0,8 \text{ t/m}^3 = 147,56 \text{ euros/ha}$

- Transporte desde planta: 130 euros/ha.
- Retirar y colocar la arena: 490 euros/ha.
- Incorporación compost al suelo: 490 euros/ha.
- Manejo ramales de riego: 20 euros/ha.

Total coste anual: 1.277,56 euros/ha.

2 en 5 años:  $2 \times 1.277,56 / 5 = 511,03 \text{ euros/ha}$ .

En el caso de nuevos invernaderos en el primer año de aplicación se descuenta el coste de retirada y colocación de la capa de arena (490 euros/ha) así como los correspondientes al manejo de los ramales de riego (20 euros/ha)

Total anual del primer año en invernaderos nuevos: 767,56 euros/ha

2 en 5 años en invernadero nuevo :  $(767,56 + 1.277,56) / 5 = 409,03 \text{ euros/ha}$

Fuentes: Uso agronómico de restos vegetales en invernadero. 2014. (Torres Nieto, J. M ) y consultas al sector. 2016.

### **Actuación 4:**

#### **Abonado en verde:**

Separación de rafias y elementos plásticos: 450 euros/ha

- Retirar y colocar la arena: 490 euros/ha
- Trituración de los restos de cosecha: 400 euros/ha
- Enterrado de los restos: 390 euros/ha
- Manejo de los ramales de riego: 20 euros/ha
- Gestión de rafias: 180 euros/ha

Total abonado verde: 1.930 euros/ha

Con el abonado en verde, el agricultor se ahorra las tareas de arrancar los restos y sacarlos al exterior del invernadero para su retirada, el coste del transporte a planta autorizada y los servicios de gestión que ésta le cobra.

- Retirada del invernadero: 120 euros/ha
- Transporte a planta: 120 euros/ha
- Gestión en planta: 750 euros/ha

Total ahorro: 990 euros/ha

Prima:  $1.930 - 990 = 940 \text{ euros/ha}$ . Se limita al tope reglamentario de 600 euros/ha.

Fuente: Uso agronómico de restos vegetales en invernadero. 2014. (Torres Nieto, J. M )

**8.2.9.3.9.10.1. Compromisos agroambientales y climáticos**

8.2.9.3.9.10.1.1. Establecimiento y gestión de reservorios exteriores.

**8.2.9.3.9.10.1.1.1. Referencia**

**Buenas condiciones agrarias y medioambientales y/o requisitos legales de gestión pertinentes**

Texto del marco nacional aplicable

Información adicional para el texto aplicable del marco nacional:

Ver tabla "CUADRO LÍNEA BASE + GREENING + PRÁCTICAS HABITUALES".

Notas de la tabla:

N.a.= No aplica.

Se muestran sólo los compromisos que muestran relación con algún elemento de la línea base, greening o prácticas habituales.

**Cuadro línea base + greening+ prácticas habituales**

Compromiso ambiental	Línea base				Greening Real Decreto 1075/2014	Prácticas habituales en las superficies agrarias
	BCAM Real Decreto 1078/2014 y Orden Andalucía	RLG	Requisitos mínimos fertilizantes y pesticidas	Otra legislación nacional/ regional relevante		
Actuación 1						
Establecimiento y gestión de reservorios exteriores					N.a	Los reservorios exteriores NO es práctica habitual.
Actuación 2						
Uso de rafia biodegradable en lugar de rafia convencional en un ciclo de cultivo por campaña agrícola					N.a	La rafia biodegradable NO se usa de un modo habitual
Actuación 3						
Uso de compost de origen vegetal, con una dosis mínima de 15 t/ha (2 de los 5 años)	Los fertilizantes orgánicos, especialmente estiércol y lisiers, que no se hayan sometido a un proceso de compostaje, se aplicarán a más de 35 metros de distancia del curso de agua	Requisito Legal de Gestión 1 (RLG1): Directiva 91/676/CEE del Consejo, de 12 de diciembre de 1991, relativa a la protección de las aguas contra la contaminación producida por nitratos procedentes de fuentes agrarias.  - Que la explotación dispone de un cuaderno de explotación correctamente cumplimentado para cada uno de los cultivos que se lleven a cabo, fecha de siembra y de recolección, superficie cultivada, las fechas en las que se aplican los fertilizantes, el tipo de abono y la cantidad de fertilizante nitrogenado aplicado.  - Que la explotación dispone de depósitos de capacidad suficiente y estancos para el almacenamiento de ensilados así como de estiércoles, o en	Zonas vulnerables:  Real Decreto 261/1996, de 16 de febrero, sobre protección de las aguas contra la contaminación producida por los nitratos procedentes de fuentes agrarias.  Decreto 36/2008, de 5 de febrero por el que se designan las zonas vulnerables (modificado por Orden de 7 de julio de 2009)  Orden de 1 de junio de 2015, por la que se aprueba el programa de actuación aplicable en las zonas vulnerables a la contaminación por nitratos procedentes de fuentes agrarias designadas en Andalucía.  El programa de actuación establece los siguientes tipos de obligaciones:		N.a	NO se emplea compost de modo habitual

Compromiso ambiental	Línea base				Greening Real Decreto 1075/2014	Prácticas habituales en las superficies agrarias
	BCAM Real Decreto 1078/2014 y Orden Andalucía	RLG	Requisitos mínimos fertilizantes y pesticidas	Otra legislación nacional/ regional relevante		
		<p>su caso, que dispone de la justificación del sistema de retirada de los mismos de la explotación.</p> <p>- Que se respetan los periodos establecidos en Andalucía en que está prohibida la aplicación de determinados tipos de fertilizantes nitrogenados.</p> <p>- Que se respetan las cantidades máximas de estiércol y de otros fertilizantes nitrogenados por hectárea establecidas en Andalucía.</p> <p>- Que no se aplican fertilizantes nitrogenados en una banda mínima próxima a cursos de agua según la anchura establecida en Andalucía.</p> <p>- Que se respeta la prohibición o limitación de aplicar fertilizantes nitrogenados en terrenos con pendiente acusada, según el programa de actuación establecido en Andalucía.</p>	<p>- Relacionadas con la época de aplicación al terreno de fertilizantes nitrogenados</p> <p>- Relacionadas con la aplicación de fertilizantes nitrogenados al suelo (límite de UF para abonos orgánicos, periodos y superficies donde no se pueden aplicar fertilizantes)</p> <p>- De carácter específico para cada cultivo (sólo para regadíos): límites de UF por tonelada de producción esperada.</p> <p><u>En ningún caso se obliga en el programa aplicable a las zonas vulnerables a nitratos a usar un tipo específico de fertilizantes</u></p> <p>Uso de enmiendas orgánicas: Real Decreto 506/2013, de 28 de junio, sobre productos fertilizantes.</p> <p>- Enmienda orgánica compost vegetal: no podrá contener impurezas ni inertes de ningún tipo tales como piedras, gravas, metales, vidrios o plásticos.</p> <p>Acreditación Ambiental de Calidad del Compost: Orden de 20 de julio de 2007,</p>			

Compromiso ambiental	Línea base				Greening Real Decreto 1075/2014	Prácticas habituales en las superficies agrarias
	BCAM Real Decreto 1078/2014 y Orden Andalucía	RLG	Requisitos mínimos fertilizantes y pesticidas	Otra legislación nacional/ regional relevante		
			por la que se regula la Acreditación Ambiental de Calidad del Compost			
Actuación 4						
Realización de abonado en verde	Los fertilizantes orgánicos, especialmente estiércol y lisiers, que no se hayan sometido a un proceso de compostaje, se aplicarán a más de 35 metros de distancia del curso de agua	<p>Requisito Legal de Gestión 1 (RLG1): Directiva 91/676/CEE del Consejo, de 12 de diciembre de 1991, relativa a la protección de las aguas contra la contaminación producida por nitratos procedentes de fuentes agrarias.</p> <p>- Que la explotación dispone de un cuaderno de explotación correctamente cumplimentado para cada uno de los cultivos que se lleven a cabo, fecha de siembra y de recolección, superficie cultivada, las fechas en las que se aplican los fertilizantes, el tipo de abono y la cantidad de fertilizante nitrogenado aplicado.</p> <p>- Que la explotación dispone de depósitos de capacidad suficiente y estancos para el almacenamiento de ensilados así como de estiércoles, o en su caso, que dispone de la justificación del sistema de retirada de los mismos de la explotación.</p> <p>- Que se respetan los periodos establecidos en Andalucía en que está prohibida la aplicación de determinados tipos de</p>	<p>Zonas vulnerables:</p> <p>Real Decreto 261/1996, de 16 de febrero, sobre protección de las aguas contra la contaminación producida por los nitratos procedentes de fuentes agrarias.</p> <p>Decreto 36/2008, de 5 de febrero por el que se designan las zonas vulnerables (modificado por Orden de 7 de julio de 2009)</p> <p>Orden de 1 de junio de 2015, por la que se aprueba el programa de actuación aplicable en las zonas vulnerables a la contaminación por nitratos procedentes de fuentes agrarias designadas en Andalucía.</p> <p>El programa de actuación establece los siguientes tipos de obligaciones:</p> <p>- Relacionadas con la época de aplicación al terreno de fertilizantes nitrogenados</p> <p>- Relacionadas con la aplicación de fertilizantes nitrogenados al suelo (límite de UF para abonos orgánicos, periodos y superficies donde no se pueden aplicar</p>		N.a	NO se realiza abonado en verde de modo habitual

Compromiso ambiental	Línea base				Greening Real Decreto 1075/2014	Prácticas habituales en las superficies agrarias
	BCAM Real Decreto 1078/2014 y Orden Andalucía	R.L.G.	Requisitos mínimos fertilizantes y pesticidas	Otra legislación nacional/ regional relevante		
		<p>fertilizantes nitrogenados.</p> <ul style="list-style-type: none"> <li>- Que se respetan las cantidades máximas de estiércol y de otros fertilizantes nitrogenados por hectárea establecidas en Andalucía.</li> <li>- Que no se aplican fertilizantes nitrogenados en una banda mínima próxima a cursos de agua según la anchura establecida en Andalucía.</li> <li>- Que se respeta la prohibición o limitación de aplicar fertilizantes nitrogenados en terrenos con pendiente acusada, según el programa de actuación establecido en Andalucía.</li> </ul>	<p>fertilizantes)</p> <ul style="list-style-type: none"> <li>- De carácter específico para cada cultivo (sólo para regadíos): límites de UF por tonelada de producción esperada</li> </ul> <p><u>En ningún caso se obliga en el programa aplicable a las zonas vulnerables a nitratos a usar un tipo específico de fertilizantes</u></p>			

### **Requisitos mínimos para los abonos y plaguicidas**

Texto del marco nacional aplicable

Información adicional para el texto aplicable del marco nacional:

Ver tabla CUADRO LÍNEA BASE + GREENING + PRÁCTICAS HABITUALES incluida en el apartado Buenas condiciones agrarias y medioambientales y/o requisitos legales de gestión pertinentes del primer compromiso.

### **Otros requisitos nacionales o regionales pertinentes**

Texto del marco nacional aplicable

Información adicional para el texto aplicable del marco nacional:

Ver tabla CUADRO LÍNEA BASE + GREENING + PRÁCTICAS HABITUALES incluida en el apartado Buenas condiciones agrarias y medioambientales y/o requisitos legales de gestión pertinentes del primer compromiso.

### **Actividades mínimas**

Texto del marco nacional aplicable

Información adicional para el texto aplicable del marco nacional:

Ver tabla CUADRO LÍNEA BASE + GREENING + PRÁCTICAS HABITUALES incluida en el apartado Buenas condiciones agrarias y medioambientales y/o requisitos legales de gestión pertinentes del primer compromiso.

## **8.2.9.3.9.10.1.2. Prácticas agrícolas habituales pertinentes**

### **Texto del marco nacional aplicable**

#### **Información adicional para el texto aplicable del marco nacional:**

Ver tabla CUADRO LÍNEA BASE + GREENING + PRÁCTICAS HABITUALES incluida en el apartado Buenas condiciones agrarias y medioambientales y/o requisitos legales de gestión pertinentes del primer compromiso.

**8.2.9.3.9.10.1.2. Llevanza de un registro de prácticas agroambientales donde se indiquen las prácticas realizadas en el manejo del reservorio.**

### **8.2.9.3.9.10.1.2.1. Referencia**

#### **Buenas condiciones agrarias y medioambientales y/o requisitos legales de gestión pertinentes**

Texto del marco nacional aplicable

Información adicional para el texto aplicable del marco nacional:

Ver tabla CUADRO LÍNEA BASE + GREENING + PRÁCTICAS HABITUALES incluida en el apartado Buenas condiciones agrarias y medioambientales y/o requisitos legales de gestión pertinentes del primer compromiso.

### **Requisitos mínimos para los abonos y plaguicidas**

Texto del marco nacional aplicable

Información adicional para el texto aplicable del marco nacional:

Ver tabla CUADRO LÍNEA BASE + GREENING + PRÁCTICAS HABITUALES incluida en el apartado Buenas condiciones agrarias y medioambientales y/o requisitos legales de gestión pertinentes del primer compromiso.

### **Otros requisitos nacionales o regionales pertinentes**

Texto del marco nacional aplicable

Información adicional para el texto aplicable del marco nacional:

Ver tabla CUADRO LÍNEA BASE + GREENING + PRÁCTICAS HABITUALES incluida en el apartado Buenas condiciones agrarias y medioambientales y/o requisitos legales de gestión pertinentes del primer compromiso.

#### **Actividades mínimas**

Texto del marco nacional aplicable

Información adicional para el texto aplicable del marco nacional:

Ver tabla CUADRO LÍNEA BASE + GREENING + PRÁCTICAS HABITUALES incluida en el apartado Buenas condiciones agrarias y medioambientales y/o requisitos legales de gestión pertinentes del primer compromiso.

#### **8.2.9.3.9.10.1.2.2. Prácticas agrícolas habituales pertinentes**

##### **Texto del marco nacional aplicable**

##### **Información adicional para el texto aplicable del marco nacional:**

Ver tabla CUADRO LÍNEA BASE + GREENING + PRÁCTICAS HABITUALES incluida en el apartado Buenas condiciones agrarias y medioambientales y/o requisitos legales de gestión pertinentes del primer compromiso.

#### **8.2.9.3.9.10.1.3. Uso de rafia biodegradable en lugar de rafia convencional en un ciclo de cultivo por campaña agrícola**

##### **8.2.9.3.9.10.1.3.1. Referencia**

##### **Buenas condiciones agrarias y medioambientales y/o requisitos legales de gestión pertinentes**

Texto del marco nacional aplicable

Información adicional para el texto aplicable del marco nacional:

Ver tabla CUADRO LÍNEA BASE + GREENING + PRÁCTICAS HABITUALES incluida en el apartado Buenas condiciones agrarias y medioambientales y/o requisitos legales de gestión pertinentes del primer compromiso.

##### **Requisitos mínimos para los abonos y plaguicidas**

Texto del marco nacional aplicable

Información adicional para el texto aplicable del marco nacional:

Ver tabla CUADRO LÍNEA BASE + GREENING + PRÁCTICAS HABITUALES incluida en el apartado Buenas condiciones agrarias y medioambientales y/o requisitos legales de gestión pertinentes del primer compromiso.

##### **Otros requisitos nacionales o regionales pertinentes**

Texto del marco nacional aplicable

Información adicional para el texto aplicable del marco nacional:

Ver tabla CUADRO LÍNEA BASE + GREENING + PRÁCTICAS HABITUALES incluida en el apartado Buenas condiciones agrarias y medioambientales y/o requisitos legales de gestión pertinentes del primer compromiso.

#### **Actividades mínimas**

Texto del marco nacional aplicable

Información adicional para el texto aplicable del marco nacional:

Ver tabla CUADRO LÍNEA BASE + GREENING + PRÁCTICAS HABITUALES incluida en el apartado Buenas condiciones agrarias y medioambientales y/o requisitos legales de gestión pertinentes del primer compromiso.



#### 8.2.9.3.9.10.1.3.2. Prácticas agrícolas habituales pertinentes

##### Texto del marco nacional aplicable

##### Información adicional para el texto aplicable del marco nacional

Ver tabla CUADRO LÍNEA BASE + GREENING + PRÁCTICAS HABITUALES incluida en el apartado Buenas condiciones agrarias y medioambientales y/o requisitos legales de gestión pertinentes del primer compromiso.

8.2.9.3.9.10.1.4. Uso de compost de origen vegetal, con una dosis mínima de 15 tn/ha. 2 veces en los 5 años.

##### 8.2.9.3.9.10.1.4.1. Referencia

##### Buenas condiciones agrarias y medioambientales y/o requisitos legales de gestión pertinentes

Texto del marco nacional aplicable

Información adicional para el texto aplicable del marco nacional:

Ver tabla CUADRO LÍNEA BASE + GREENING + PRÁCTICAS HABITUALES incluida en el apartado Buenas condiciones agrarias y medioambientales y/o requisitos legales de gestión pertinentes del primer compromiso.

##### Requisitos mínimos para los abonos y plaguicidas

Texto del marco nacional aplicable

Información adicional para el texto aplicable del marco nacional:

Ver tabla CUADRO LÍNEA BASE + GREENING + PRÁCTICAS HABITUALES incluida en el apartado Buenas condiciones agrarias y medioambientales y/o requisitos legales de gestión pertinentes del primer compromiso.

##### Otros requisitos nacionales o regionales pertinentes

Texto del marco nacional aplicable

Información adicional para el texto aplicable del marco nacional:

Ver tabla CUADRO LÍNEA BASE + GREENING + PRÁCTICAS HABITUALES incluida en el apartado Buenas condiciones agrarias y medioambientales y/o requisitos legales de gestión pertinentes del primer compromiso.

##### Actividades mínimas

Texto del marco nacional aplicable

Información adicional para el texto aplicable del marco nacional:

Ver tabla CUADRO LÍNEA BASE + GREENING + PRÁCTICAS HABITUALES incluida en el apartado Buenas condiciones agrarias y medioambientales y/o requisitos legales de gestión pertinentes del primer compromiso.

#### 8.2.9.3.9.10.1.4.2. Prácticas agrícolas habituales pertinentes

##### Texto del marco nacional aplicable

##### Información adicional para el texto aplicable del marco nacional

Ver tabla CUADRO LÍNEA BASE + GREENING + PRÁCTICAS HABITUALES incluida en el apartado Buenas condiciones agrarias y medioambientales y/o requisitos legales de gestión pertinentes del primer compromiso.

8.2.9.3.9.10.1.5. Llevanza de un registro de prácticas de los compromisos agroambientales

##### 8.2.9.3.9.10.1.5.1. Referencia

### **Buenas condiciones agrarias y medioambientales y/o requisitos legales de gestión pertinentes**

Texto del marco nacional aplicable

Información adicional para el texto aplicable del marco nacional:

Ver tabla CUADRO LÍNEA BASE + GREENING + PRÁCTICAS HABITUALES incluida en el apartado Buenas condiciones agrarias y medioambientales y/o requisitos legales de gestión pertinentes del primer compromiso.

### **Requisitos mínimos para los abonos y plaguicidas**

Texto del marco nacional aplicable

Información adicional para el texto aplicable del marco nacional:

Ver tabla CUADRO LÍNEA BASE + GREENING + PRÁCTICAS HABITUALES incluida en el apartado Buenas condiciones agrarias y medioambientales y/o requisitos legales de gestión pertinentes del primer compromiso.

### **Otros requisitos nacionales o regionales pertinentes**

Texto del marco nacional aplicable

Información adicional para el texto aplicable del marco nacional:

Ver tabla CUADRO LÍNEA BASE + GREENING + PRÁCTICAS HABITUALES incluida en el apartado Buenas condiciones agrarias y medioambientales y/o requisitos legales de gestión pertinentes del primer compromiso.

### **Actividades mínimas**

Texto del marco nacional aplicable

Información adicional para el texto aplicable del marco nacional:

Ver tabla CUADRO LÍNEA BASE + GREENING + PRÁCTICAS HABITUALES incluida en el apartado Buenas condiciones agrarias y medioambientales y/o requisitos legales de gestión pertinentes del primer compromiso.

## **8.2.9.3.9.10.1.5.2. Prácticas agrícolas habituales pertinentes**

### **Texto del marco nacional aplicable**

### **Información adicional para el texto aplicable del marco nacional**

Ver tabla CUADRO LÍNEA BASE + GREENING + PRÁCTICAS HABITUALES incluida en el apartado Buenas condiciones agrarias y medioambientales y/o requisitos legales de gestión pertinentes del primer compromiso.

## **8.2.9.3.9.10.1.6. Realización de abonado en verde**

### **8.2.9.3.9.10.1.6.1. Referencia**

### **Buenas condiciones agrarias y medioambientales y/o requisitos legales de gestión pertinentes**

Texto del marco nacional aplicable

Información adicional para el texto aplicable del marco nacional:

Ver tabla CUADRO LÍNEA BASE + GREENING + PRÁCTICAS HABITUALES incluida en el apartado Buenas condiciones agrarias y medioambientales y/o requisitos legales de gestión pertinentes del primer compromiso.

### **Requisitos mínimos para los abonos y plaguicidas**

Texto del marco nacional aplicable

Información adicional para el texto aplicable del marco nacional:

Ver tabla CUADRO LÍNEA BASE + GREENING + PRÁCTICAS HABITUALES incluida en el apartado Buenas condiciones agrarias y medioambientales y/o requisitos legales de gestión pertinentes del primer compromiso.

#### **Otros requisitos nacionales o regionales pertinentes**

Texto del marco nacional aplicable

Información adicional para el texto aplicable del marco nacional:

Ver tabla CUADRO LÍNEA BASE + GREENING + PRÁCTICAS HABITUALES incluida en el apartado Buenas condiciones agrarias y medioambientales y/o requisitos legales de gestión pertinentes del primer compromiso.

#### **Actividades mínimas**

Texto del marco nacional aplicable

Información adicional para el texto aplicable del marco nacional:

Ver tabla CUADRO LÍNEA BASE + GREENING + PRÁCTICAS HABITUALES incluida en el apartado Buenas condiciones agrarias y medioambientales y/o requisitos legales de gestión pertinentes del primer compromiso.

#### **8.2.9.3.9.10.1.6.2. Prácticas agrícolas habituales pertinentes**

##### **Texto del marco nacional aplicable**

##### **Información adicional para el texto aplicable del marco nacional**

Ver tabla CUADRO LÍNEA BASE + GREENING + PRÁCTICAS HABITUALES incluida en el apartado Buenas condiciones agrarias y medioambientales y/o requisitos legales de gestión pertinentes del primer compromiso.

---

### 8.2.9.3.10. Mantenimiento de sistemas singulares: castaño y uva pasa (10.1.10)

#### Submedida:

- **10.1. Pago para compromisos agroambientales y climáticos**

#### 8.2.9.3.10.1. Descripción del tipo de operación

##### Texto del marco nacional aplicable

##### Información adicional para el texto aplicable del marco nacional:

Esta operación consta de dos sub-operaciones destinadas al mantenimiento de dos sistemas o paisajes culturales singulares de Andalucía con un alto valor ambiental, el del castaño y la uva pasa.

El objetivo principal de esta operación es:

- Mejora de las propiedades físicas y químicas del suelo, actuando frente a los riesgos erosivos.

Ello tiene, a su vez, los siguientes objetivos indirectos:

- Conservación de paisajes singulares.
- Disminución del riesgo de incendios, con las repercusiones que esto tiene sobre la conservación de la biodiversidad, la lucha contra la erosión y la mejora de la calidad de las aguas superficiales.
- Aumento de la calidad de las aguas superficiales por la disminución del uso de herbicidas.

##### Castaño

El cultivo del castaño en Andalucía se lleva a cabo en zonas con paisajes singulares, habitualmente en altas pendientes, donde se deben abordar los objetivos descritos anteriormente. Estas comarcas, cuentan con un paisaje característico, siendo las masas frondosas de castañares unos de los principales artífices de éste.

Es preciso tener en cuenta que el cultivo del castaño se realiza en Andalucía en terrenos cercanos a masas forestales, por lo que es necesario mantener un adecuado control de la flora adventicia para evitar el riesgo de incendios. Ahora bien este control debe producirse mediante sistemas que permitan mantener una adecuada protección del suelo, al tratarse de un cultivo en zonas de pendiente y, por tanto, con riesgo de erosión. Asimismo, al tratarse de zonas lindantes a sistemas silvestres, con abundante fauna y flora, debe promoverse la disminución en el uso de los fitosanitarios y por tanto la prohibición en el uso de herbicidas para el manejo del suelo.

Los compromisos obligatorios de esta sub-operación son los siguientes:

- Llevanza de un registro de prácticas de los compromisos agroambientales.
- Prohibición de labrar el suelo. Entre el 1 de febrero al 31 de mayo se permitirá un laboreo superficial siempre y cuando la alteración del suelo no supere los 20 cm. En casos de inversión de flora y otras situaciones extraordinarias podrá llevarse a cabo una labor superficial, previa solicitud justificada al órgano competente en materia de Agricultura, y siempre que la alteración del suelo no supere los 20 cm. de profundidad.
- Realizar un control de la flora adventicia, evitando el desarrollo de las especies perennes y facilitando una adecuada protección del suelo para reducir la erosión hídrica. Dicho control se realizará mediante desbroce, evitando dejar el suelo desprotegido.
- Prohibición del uso de herbicidas para el control de la flora adventicia.

## Uva pasa

El sector de la uva pasa posee una especial relevancia en Andalucía por su función medioambiental, paisajística y cultural. Se trata de un cultivo de gran tradición en la zona, que se ha concentrado durante más de tres siglos en la provincia de Málaga, si bien la producción pasera se concentra casi en su totalidad en los municipios de la comarca de la Axarquía y área de Manilva. Las precipitaciones en esta zona son irregulares, escasas y de carácter torrencial, esto, unido a la alta pendiente media del terreno, que es superior al 45% en más de la mitad de la superficie de cultivo de la uva pasa, supone un elevado riesgo de escorrentía y erosión del suelo. Además, esta zona cuenta con veranos secos y altas temperaturas, lo que provoca una alta evapotranspiración en verano. Todo ello, supone evidentes riesgos de desertificación, dada la poca profundidad y escasez de materia orgánica de los suelos sobre los que se asienta el cultivo.

Por ello, resulta necesario reforzar la protección del suelo mediante prácticas que eviten la escorrentía, aumenten la capacidad de retención de agua del suelo y eviten su erosión.

La práctica más idónea para la conservación de este paisaje singular de la uva pasa es la realización, en la época de lluvias, de "piletas" en la base de las cepas, que hacen la función de pequeños embalses, con el fin de conseguir retener y absorber en el terreno toda el agua de lluvia posible, impidiendo que corra y se pierda por las pendientes de los cerros, evitando, por tanto, la escorrentía y reduciendo la erosión durante la época de lluvias. A partir de la primavera se tiene que hacer la labor de "arropar" procurando dejar la superficie del suelo en su estado original, cerrando el terreno, para que las fuertes temperaturas de la época estival no causen la desertificación del suelo. Adicionalmente, el sistema tradicional de uva pasa cumple importantes funciones como la conservación del medio ambiente y el paisaje rural, siendo un elemento clave para prevenir la degradación ambiental de sus áreas.

Con todo, los compromisos obligatorios de esta sub-operación son los siguientes:

- Llevanza de un registro de prácticas de los compromisos agroambientales.
- Realizar piletas en la base de las cepas<sup>(15)</sup>. El compromiso se extendería a las cepas de al menos el 20% de la superficie de la parcela al año, de forma que en los 5 años de compromiso se hayan elaborado piletas en el 100% de la parcela. La primera labor ("fragar") se permite desde el 1 de Diciembre hasta el 15 de Enero. La segunda ("arropar") desde el 1 de Marzo hasta el 15 de Abril.

### 8.2.9.3.10.2. Tipo de ayuda

#### **Texto del marco nacional aplicable**

#### **Información adicional para el texto aplicable del marco nacional:**

Ayuda anual que compensa a los beneficiarios por la totalidad de los costes adicionales.

Con carácter común, el período de compromiso de la ayuda será de 5 años. No obstante, para nuevos contratos realizados en el periodo transitorio de los años 2021-2022 el compromiso será de 2 años. Tras este período podrá haber prórrogas anuales para alcanzar o mantener los beneficios medioambientales previstos, previa justificación de la necesidad, en cuyo caso se realizará una revisión de los compromisos.

Se aplicará degresividad según la superficie elegible de la explotación (información a nivel de medida; véase el apartado "Otras observaciones importantes pertinentes para comprender y aplicar la medida").

En todo caso, no se concederá ayuda cuando el importe medio de la ayuda por hectárea sea inferior a 25 euros/ha.

<sup>15</sup> La práctica consta de dos operaciones, una primera basada en la realización de las piletas a principios de Diciembre, lo que se denomina "fragar" la cepa, con lo que se consigue acumular agua y, al disminuir la escorrentía, reducir los problemas de erosión durante la época de lluvias; y una segunda labor denominada "arropar" la cepa, que se haría a principios de Marzo, cuando la época de lluvias ha pasado, consiguiendo con ello proteger la cepa de las inclemencias meteorológicas del verano. Se trata de una labor tradicional que se ha perdido con el paso del tiempo y que se encuentra referenciada en la bibliografía (La pasa. Una agricultura de tradición milenaria". Rueda F. Universidad Autónoma de Madrid. Facultad de Filosofía y Letras. Museo de Artes y Tradiciones Populares. 1996. "Estudios de Artes y Costumbre Populares")

#### 8.2.9.3.10.3. Enlaces a otra legislación

##### **Texto del marco nacional aplicable**

##### **Información adicional para el texto aplicable del marco nacional:**

Reglamento (UE) nº 1306/2013, Art.94 y anexo II;

Reglamento (UE) nº 1307/2013, Art. 4 (c) (1) (actividad mínima, el mantenimiento de la superficie agrícola);

Directiva 91/676/CEE relativa a la protección de las aguas contra la contaminación producida por nitratos procedentes de fuentes agrarias, y Directiva 2009/128/CE por la que se establece un marco de actuación comunitario para conseguir un uso sostenible de los plaguicidas, en relación a los requerimientos mínimos relevantes para el uso de fertilizantes y productos de protección de las plantas.

Real Decreto 1311/2012, de 14 de septiembre, requisitos pertinentes relativos al uso de los productos fitosanitarios.

Real Decreto 261/1996, de 16 de febrero, requisitos pertinentes establecidos en los programas de actuación de las comunidades autónomas para las explotaciones agrícolas y ganaderas situadas en zonas declaradas como zonas vulnerables.

Decreto 36/2008, de 5 de febrero por el que se designan las zonas vulnerables (Orden de 7 de julio de 2009. Modificación de las zonas vulnerables).

Orden de 1 de junio de 2015, por la que se aprueba el programa de actuación aplicable en las zonas vulnerables a la contaminación por nitratos procedentes de fuentes agrarias designadas en Andalucía.

Directiva 92/43/CE del Parlamento Europeo y del Consejo, de 21 de mayo de 1992, relativa a la conservación de los hábitats naturales y de la fauna y flora silvestres.

Directiva 2009/147/CE del Parlamento Europeo y del Consejo, de 30 de noviembre de 2009, relativa a la conservación de las aves silvestres.

Ley 42/2007, de 13 de diciembre, del Patrimonio Natural y de la Biodiversidad.

Instrumento de 18 de marzo de 1982 de adhesión de España al Convenio relativo a Humedales de importancia internacional, especialmente como hábitat de aves acuáticas, hecho en Ramsar el 2 de febrero de 1971.

Decreto 247/2001 por el que se aprueba el Reglamento de Prevención y Lucha contra los Incendios Forestales.

Real Decreto 1078/2014, de 19 de diciembre, por el que se establecen las normas de la condicionalidad que deben cumplir los beneficiarios que reciban pagos directos, determinadas primas anuales de desarrollo rural, o pagos en virtud de determinados programas de apoyo al sector vitivinícola.

Orden de 12 de junio de 2015, por la que se establecen las normas de la condicionalidad que deben cumplir las personas beneficiarias que reciban pagos directos, determinadas primas anuales de desarrollo rural, o pagos en virtud de determinados programas de apoyo al sector vitivinícola.

Real Decreto 1075/2014, de 19 de diciembre, sobre la aplicación a partir de 2015 de los pagos directos a la agricultura y a la ganadería y otros regímenes de ayuda, así como sobre la gestión y control de los pagos directos y de los pagos al desarrollo rural.

#### 8.2.9.3.10.4. Beneficiarios

##### **Texto del marco nacional aplicable**

##### **Información adicional para el texto aplicable del marco nacional:**

Los beneficiarios serán los agricultores titulares de explotaciones de los cultivos elegibles que cumplan las condiciones de admisibilidad y que se comprometan a las actuaciones específicas de la operación.

#### 8.2.9.3.10.5. Costes subvencionables

##### Texto del marco nacional aplicable

##### Información adicional para el texto aplicable del marco nacional:

Los costes elegibles de esta operación corresponden al cumplimiento de los compromisos asociados a la misma, específicamente:

##### Castaño:

- Al cambio en el sistema de control de la vegetación adventicia.

##### Uva pasa:

- A la elaboración de piletas (cepas de al menos el 20% de la superficie de la parcela al año).

#### 8.2.9.3.10.6. Condiciones de admisibilidad

##### Texto del marco nacional aplicable

##### Información adicional para el texto aplicable del marco nacional:

Las condiciones de elegibilidad aplicables a la sub-operación del castaño son:

- Disponer de una explotación agraria con cultivo elegible bajo esta operación:

Superficie mínima de 1 hectárea.

La densidad de plantación deberá estar entre 30 y 210 árboles/ha.

- El cultivo elegible en esta sub-operación es el castaño.

Las condiciones de elegibilidad aplicables a la sub-operación de la uva pasa son:

- Disponer de una explotación agraria con cultivo elegible bajo esta operación:

Superficie mínima de 0,1 hectárea.

- El cultivo elegible en esta sub-operación es la uva pasa.

La explotación deberá estar inscrita en el registro vitícola.

Las explotaciones deberán estar radicadas en los municipios de: Alcaucín, Alfarnate, Alfarnatejo, Colmenar, Periana, Riogordo, Almachar, Archez, Arenas, El Borge, Can. de Aceituno, Can. de Albaida, Comares, Competa, Cutar, Iznate, Macharaviaya, Moclinejo, Salares, Sayalonga, Sedella, Totalan, La Viñuela, Algarrobo, Benamargosa, Benamocarra, Frigiliana, Nerja, Rincón de La V., Torrox, Vélez-Málaga, Manilva, Casares y Estepona.

#### 8.2.9.3.10.7. Principios relativos al establecimiento de criterios de selección

##### Texto del marco nacional aplicable

##### Información adicional para el texto aplicable del marco nacional:

Los criterios de selección para esta operación podrán ser entre otros:

- Porcentaje de superficie comprometida en Red Natura 2000.
- Porcentaje de superficie comprometida situada en cuenca de embalses destinados a consumo humano.
- Porcentaje de superficie comprometida vertiente a humedales RAMSAR.
- Explotaciones con mayor pendiente media.
- Otros criterios de índole ambiental.

#### 8.2.9.3.10.8. Importes (aplicables) y porcentajes de ayuda

##### Texto del marco nacional aplicable

##### Información adicional para el texto aplicable del marco nacional:

Se establece un importe de la ayuda de:

- Castaño: 231 euros/ha.
- Uva pasa: 359,45 euros/ha.

#### 8.2.9.3.10.9. Verificabilidad y controlabilidad de las medidas o los tipos de operaciones

##### 8.2.9.3.10.9.1. Riesgo(s) en la aplicación de las medidas

##### Texto del marco nacional aplicable

##### Información adicional para el texto aplicable del marco nacional:

Información recogida a nivel de medida.

##### 8.2.9.3.10.9.2. Acciones de mitigación

##### Texto del marco nacional aplicable

##### Información adicional para el texto aplicable del marco nacional:

Información recogida a nivel de medida.

##### 8.2.9.3.10.9.3. Evaluación global de la medida

Información recogida a nivel de medida.

##### 8.2.9.3.10.9.4. Compromisos agroambientales y climáticos

##### 8.2.9.3.10.9.4.1. Llevanza de un registro de prácticas de los compromisos agroambientales (castaño)

##### 8.2.9.3.10.9.4.1.1. Métodos de verificación de los compromisos

##### Texto del marco nacional aplicable

##### Información adicional para el texto aplicable del marco nacional:

Control documental.

##### 8.2.9.3.10.9.4.2. Prohibición de labrar el suelo (castaño)

##### 8.2.9.3.10.9.4.2.1. Métodos de verificación de los compromisos

##### Texto del marco nacional aplicable

##### Información adicional para el texto aplicable del marco nacional:

Control de campo.

##### 8.2.9.3.10.9.4.3. Realizar un control de la flora adventicia (castaño)

##### 8.2.9.3.10.9.4.3.1. Métodos de verificación de los compromisos

##### Texto del marco nacional aplicable

##### Información adicional para el texto aplicable del marco nacional:

Control de campo.



#### 8.2.9.3.10.9.4.4. Prohibición del uso de herbicidas para el control de la flora adventicia (castaño)

##### 8.2.9.3.10.9.4.4.1. Métodos de verificación de los compromisos

###### Texto del marco nacional aplicable

###### Información adicional para el texto aplicable del marco nacional:

Control de campo.

#### 8.2.9.3.10.9.4.5. Llevanza de un registro de prácticas de los compromisos agroambientales (uva pasa)

##### 8.2.9.3.10.9.4.5.1. Métodos de verificación de los compromisos

###### Texto del marco nacional aplicable

###### Información adicional para el texto aplicable del marco nacional:

Control documental.

8.2.9.3.10.9.4.6. Realizar piletas en la base de las cepas . La primera labor (“fragar”) se permite desde el 1 de Diciembre hasta el 15 de Enero. La segunda (“arropar”) desde el 1 de Marzo hasta el 15 de Abril. (uva pasa)

##### 8.2.9.3.10.9.4.6.1. Métodos de verificación de los compromisos

###### Texto del marco nacional aplicable

###### Información adicional para el texto aplicable del marco nacional:

Comunicación del beneficiario, control documental y control de campo.

#### 8.2.9.3.10.10. Información específica de la operación

**Identificación y definición de los elementos de referencia pertinentes; aquí se incluyen las normas obligatorias correspondientes establecidas de conformidad con el título VI, capítulo I, del Reglamento (UE) nº 1306/2013 del Parlamento Europeo y del Consejo, los criterios y actividades mínimas pertinentes establecidos de conformidad con el artículo 4, apartado 1, letra c), incisos ii) y iii), del Reglamento (UE) nº 1307/2013 del Parlamento Europeo y del Consejo, los requisitos mínimos pertinentes relativos a la utilización de abonos y productos fitosanitarios, así como otros requisitos obligatorios pertinentes establecidos en el Derecho nacional**

Texto del marco nacional aplicable

Información adicional para el texto aplicable del marco nacional:

Se concretan a nivel de compromiso en el apartado "Compromisos agroambientales y climáticos".

**Los requisitos mínimos aplicables a los abonos deben incluir, en particular, los códigos de buenas prácticas introducidos en aplicación de la Directiva 91/676/CEE en relación con las explotaciones situadas fuera de las zonas vulnerables a los nitratos, y requisitos en materia de contaminación por fósforo; los requisitos mínimos aplicables a los productos fitosanitarios deben incluir, entre otras cosas, los principios generales de la gestión integrada de plagas, introducidos por la Directiva 2009/128/CE del Parlamento Europeo y del Consejo, la obligación de poseer una autorización de uso de tales productos y cumplir obligaciones en materia de formación, así como requisitos sobre almacenamiento seguro, verificación de la maquinaria de aplicación y normas sobre utilización de plaguicidas en las cercanías de masas de agua y otros lugares vulnerables, establecidos en la legislación nacional**

Texto del marco nacional aplicable

Información adicional para el texto aplicable del marco nacional:

No procede.

### Lista de razas locales en peligro de abandono y de recursos genéticos vegetales amenazados de erosión genética

Texto del marco nacional aplicable

Información adicional para el texto aplicable del marco nacional:

No procede.

**Descripción de la metodología y de los parámetros y supuestos agronómicos, incluida la descripción de los requisitos de base contemplados en el artículo 29, apartado 2, del Reglamento (UE) nº 1305/2013, que sean pertinentes para cada tipo particular de compromiso utilizados como punto de referencia para los cálculos que justifiquen los costes adicionales y las pérdidas de ingresos como consecuencia del compromiso contraído y la cuantía de los costes de transacción; en su caso, dicha metodología tendrá en cuenta la ayuda concedida en virtud del Reglamento (UE) nº 1307/2013, incluidos los pagos correspondientes a las prácticas agrarias beneficiosas para el clima y el medio ambiente, a fin de evitar la doble financiación; en su caso, el método de conversión utilizado para otras unidades de conformidad con el artículo 9 del presente Reglamento**

Texto del marco nacional aplicable

Información adicional para el texto aplicable del marco nacional:

### Castaño

Cambio en el sistema de control de la vegetación adventicia:

- Coste del herbicida: 10 euros/l
- Rendimiento herbicida: 1,5 l/ha
- Peón con mochila: 75 euros/día
- Rendimiento mano de obra: 0,5 ha/día

Coste total aplicación herbicidas:  $(1,5 \text{ l/ha} \times 10 \text{ euros/l}) + (75 \text{ euros/día} / 0,5 \text{ ha/día} \times) = 165 \text{ euros/ha}$

- Peón con desbrozadora: 132 euros/día
- Rendimiento mano de obra: 0,3 ha/día
- Coste total desbroce manual:  $132 \text{ euros/día} / (1/3 \text{ ha/día}) = 396 \text{ euros/ha}$

$$396 - 165 = 231 \text{ euros/ha}$$

Fuente: Consultas sector 2015.

### Uva pasa

OPERACIÓN	Apero	Horas/ha	Coste salarial* (euros/h)	Coste (€/ha)
Fragado	Azadón y Mano de hierro	97,5	7,90	770,25
Arrope	Azadón y Mano de hierro	130	7,90	1.027

\* Incluye salario base y seguros sociales.

Coste total:  $770,25 + 1.027 = 1.797,25$  euros/ha

Fuente: Consultas sector 2016 y Convenio del campo de Málaga 2015.

Porcentaje de aplicación:..cepas de al menos el 20% de la superficie de la parcela al año.

$1.797,25 \times 0,2 = 359,45$

Coste (anual) de la elaboración de piletas: **359,45 euros/ha.**

### **8.2.9.3.10.10.1. Compromisos agroambientales y climáticos**

**8.2.9.3.10.10.1.1.** Llevanza de un registro de prácticas de los compromisos agroambientales (castaño)

#### **8.2.9.3.10.10.1.1.1. Referencia**

#### **Buenas condiciones agrarias y medioambientales y/o requisitos legales de gestión pertinentes**

Texto del marco nacional aplicable

Información adicional para el texto aplicable del marco nacional:

Ver tabla "CUADRO LÍNEA BASE + GREENING + PRÁCTICAS HABITUALES".

Notas de la tabla:

N.a.= No aplica.

Se muestran sólo los compromisos que muestran relación con algún elemento de la línea base, greening o prácticas habituales.

#### **CUADRO LÍNEA BASE + GREENING + PRÁCTICAS HABITUALES "CASTAÑO"**

**Cuadro línea base + greening + prácticas habituales "castaño"**

Compromiso ambiental	Línea base					Greening		Prácticas habituales en las superficies agrarias
	BCAM Real Decreto 1078/2014 y Orden Andalucía	RLG	Requisitos mínimos fertilizantes y pesticidas	Otra legislación nacional/regional relevante	Actividad Mínima	Real 1075/2014	Decreto	
Prohibición de labrar el suelo	<p>BCAM 5 Gestión mínima de las tierras que refleje las condiciones específicas locales para limitar la erosión</p> <p>En cultivos leñosos no deberá labrarse con volteo a favor de la pendiente la tierra en recintos con pendientes iguales o superiores al 15 por ciento, salvo que la pendiente real del recinto esté compensada mediante terrazas o bancales, se adopten formas especiales de cultivo como el cultivo en fajas, se practique laboreo mínimo o de conservación, o se mantenga una cobertura de vegetación total del suelo.</p> <p>En caso de existencia de bancales, será obligatorio evitar cualquier tipo de labores que afecten la estructura de los taludes existentes.</p> <p>Lo dispuesto en los párrafos anteriores no será de aplicación en el caso de parcelas de cultivo de superficie igual o inferior a una hectárea, en el caso de parcelas de cultivo irregulares o alargadas cuya dimensión mínima en el sentido transversal a la pendiente sea inferior a 100 metros en cualquier punto de la parcela y cuando, por razones de mantenimiento de la actividad productiva tradicional se determinen y autoricen por la Administración competente aquellas técnicas de agricultura de conservación que se consideren adecuadas.</p>				<p>Anexo IV Real Decreto 1075/2014:</p> <p>Lista de actividades de mantenimiento a las que se hace referencia en el artículo 11:</p> <p>A) Actividades posibles a realizar en tierras de cultivo o cultivos permanentes</p> <p>- Laboreo, que incluye alguna de las prácticas tales como: alzar, subsolar, alicar, binar, gradear, desterronar, despedregar, asurcar (según curvas de nivel que evita la erosión y favorece la penetración del agua en el suelo, creación de caballones (separación de parcelas), aportar (cultivos arbóreos), etc.</p> <p>- Labor de limpieza en general de vegetación espontánea, tanto en herbáceos para evitar matorral, como en arbóreos limpieza de los bordes de los pies arbolados.</p>	N.a.		La práctica habitual es el laboreo
Realizar un control de la flora adventicia					<p>Anexo IV Real Decreto 1075/2014:</p> <p>Lista de actividades de mantenimiento a las que se hace referencia en el artículo 11:</p> <p>A) Actividades posibles a realizar en tierras de cultivo o cultivos permanentes</p> <p>- Labor de limpieza en general de vegetación espontánea, tanto en herbáceos para evitar matorral, como en arbóreos limpieza de los bordes de los pies arbolados.</p>	N.a.		Se emplean herbicidas para el control de la flora adventicia
Prohibición del uso de herbicidas para el control de la flora adventicia					<p>Anexo IV Real Decreto 1075/2014:</p> <p>Lista de actividades de mantenimiento a las que se hace referencia en el artículo 11:</p> <p>A) Actividades posibles a realizar en tierras de cultivo o cultivos permanentes</p> <p>- Labor de limpieza en general de vegetación espontánea, tanto en herbáceos para evitar matorral, como en arbóreos limpieza de los bordes de los pies arbolados.</p>	N.a.		Se emplean herbicidas para el control de la flora adventicia

**CUADRO LÍNEA BASE + GREENING + PRÁCTICAS HABITUALES “UVA PASA”**

Compromiso ambiental	Línea base					Greening Real Decreto 1075/2014	Prácticas habituales en las superficies agrarias
	BCAM Real Decreto 1078/2014 y Orden Andalucía	RLG	Requisitos mínimos fertilizantes y pesticidas	Otra legislación nacional/regional relevante	Actividad Mínima		
Realización de piletas (al menos el 20% de la superficie de la parcela). La primera labor (“fragar”) se permite desde el 1 de Diciembre hasta el 15 de Enero. La segunda (“arropar”) desde el 1 de Marzo hasta el 15 de Abril.	<p><b>BCAM 5. Gestión mínima de las tierras que refleje las condiciones específicas locales para limitar la erosión</b></p> <p>En cultivos leñosos no deberá labrarse con volteo a favor de la pendiente la tierra en recintos con pendientes iguales o superiores al 15 por ciento, salvo que la pendiente real del recinto esté compensada mediante terrazas o banales, se adopten formas especiales de cultivo como el cultivo en fajas, se practique laboreo mínimo o de conservación, o se mantenga una cobertura de vegetación total del suelo.</p> <p>En caso de existencia de banales, será obligatorio evitar cualquier tipo de labores que afecten la estructura de los taludes existentes.</p> <p>Lo dispuesto en los párrafos anteriores no será de aplicación en el caso de parcelas de cultivo de superficie igual o inferior a una hectárea, en el caso de parcelas de cultivo irregulares o alargadas cuya dimensión mínima en el sentido transversal a la pendiente sea inferior a 100 metros en cualquier punto de la parcela y cuando, por razones de mantenimiento de la actividad productiva tradicional se determinen y autoricen por la Administración competente aquellas técnicas de agricultura de conservación que se consideren adecuadas.</p>				<p><b>Anexo IV Real Decreto 1075/2014:</b></p> <p>Lista de actividades de mantenimiento a las que se hace referencia en el artículo 11:</p> <p>A) Actividades posibles a realizar en tierras de cultivo o cultivos permanentes</p> <p>— Laboreo, que incluye alguna de las prácticas tales como: alzar, subsolar, aricar, binar, gradear, desterronar, despedregar, asurcar (según curvas de nivel que evita la erosión y favorece la penetración del agua en el suelo, creación de caballones (separación de parcelas), aporcar (cultivos arbóreos), etc.</p> <p>— Labor de limpieza en general de vegetación espontánea, tanto en herbáceos para evitar matorral, como en arbóreos limpieza de los bordes de los pies arbolados.</p>	N.a.	No se realizan labores profundas.

**Requisitos mínimos para los abonos y plaguicidas**

Texto del marco nacional aplicable

Información adicional para el texto aplicable del marco nacional:

Ver tabla CUADRO LÍNEA BASE + GREENING + PRÁCTICAS HABITUALES incluida en el apartado Buenas

condiciones agrarias y medioambientales y/o requisitos legales de gestión pertinentes del primer compromiso.

#### **Otros requisitos nacionales o regionales pertinentes**

Texto del marco nacional aplicable

Información adicional para el texto aplicable del marco nacional:

Ver tabla CUADRO LÍNEA BASE + GREENING + PRÁCTICAS HABITUALES incluida en el apartado Buenas condiciones agrarias y medioambientales y/o requisitos legales de gestión pertinentes del primer compromiso.

#### **Actividades mínimas**

Texto del marco nacional aplicable

Información adicional para el texto aplicable del marco nacional:

Ver tabla CUADRO LÍNEA BASE + GREENING + PRÁCTICAS HABITUALES incluida en el apartado Buenas condiciones agrarias y medioambientales y/o requisitos legales de gestión pertinentes del primer compromiso.

### **8.2.9.3.10.10.1.1.2. Prácticas agrícolas habituales pertinentes**

#### **Texto del marco nacional aplicable**

#### **Información adicional para el texto aplicable del marco nacional:**

Ver tabla CUADRO LÍNEA BASE + GREENING + PRÁCTICAS HABITUALES incluida en el apartado Buenas condiciones agrarias y medioambientales y/o requisitos legales de gestión pertinentes del primer compromiso.

### **8.2.9.3.10.10.1.2. Prohibición de labrar el suelo (castaño)**

#### **8.2.9.3.10.10.1.2.1. Referencia**

#### **Buenas condiciones agrarias y medioambientales y/o requisitos legales de gestión pertinentes**

Texto del marco nacional aplicable

Información adicional para el texto aplicable del marco nacional:

#### **Requisitos mínimos para los abonos y plaguicidas**

Texto del marco nacional aplicable

Información adicional para el texto aplicable del marco nacional:

Ver tabla CUADRO LÍNEA BASE + GREENING + PRÁCTICAS HABITUALES incluida en el apartado Buenas condiciones agrarias y medioambientales y/o requisitos legales de gestión pertinentes del primer compromiso.

#### **Otros requisitos nacionales o regionales pertinentes**

Texto del marco nacional aplicable

Información adicional para el texto aplicable del marco nacional:

Ver tabla CUADRO LÍNEA BASE + GREENING + PRÁCTICAS HABITUALES incluida en el apartado Buenas condiciones agrarias y medioambientales y/o requisitos legales de gestión pertinentes del primer compromiso.

#### **Actividades mínimas**

Texto del marco nacional aplicable

Información adicional para el texto aplicable del marco nacional:

Ver tabla CUADRO LÍNEA BASE + GREENING + PRÁCTICAS HABITUALES incluida en el apartado Buenas condiciones agrarias y medioambientales y/o requisitos legales de gestión pertinentes del primer compromiso.

#### 8.2.9.3.10.10.1.2.2. Prácticas agrícolas habituales pertinentes

##### Texto del marco nacional aplicable

##### Información adicional para el texto aplicable del marco nacional:

Ver tabla CUADRO LÍNEA BASE + GREENING + PRÁCTICAS HABITUALES incluida en el apartado Buenas condiciones agrarias y medioambientales y/o requisitos legales de gestión pertinentes del primer compromiso.

#### 8.2.9.3.10.10.1.3. Realizar un control de la flora adventicia (castaño)

##### 8.2.9.3.10.10.1.3.1. Referencia

##### Buenas condiciones agrarias y medioambientales y/o requisitos legales de gestión pertinentes

Texto del marco nacional aplicable

Información adicional para el texto aplicable del marco nacional:

Ver tabla CUADRO LÍNEA BASE + GREENING + PRÁCTICAS HABITUALES incluida en el apartado Buenas condiciones agrarias y medioambientales y/o requisitos legales de gestión pertinentes del primer compromiso.

##### Requisitos mínimos para los abonos y plaguicidas

Texto del marco nacional aplicable

Información adicional para el texto aplicable del marco nacional:

Ver tabla CUADRO LÍNEA BASE + GREENING + PRÁCTICAS HABITUALES incluida en el apartado Buenas condiciones agrarias y medioambientales y/o requisitos legales de gestión pertinentes del primer compromiso.

##### Otros requisitos nacionales o regionales pertinentes

Texto del marco nacional aplicable

Información adicional para el texto aplicable del marco nacional:

Ver tabla CUADRO LÍNEA BASE + GREENING + PRÁCTICAS HABITUALES incluida en el apartado Buenas condiciones agrarias y medioambientales y/o requisitos legales de gestión pertinentes del primer compromiso.

##### Actividades mínimas

Texto del marco nacional aplicable

Información adicional para el texto aplicable del marco nacional:

Ver tabla CUADRO LÍNEA BASE + GREENING + PRÁCTICAS HABITUALES incluida en el apartado Buenas condiciones agrarias y medioambientales y/o requisitos legales de gestión pertinentes del primer compromiso.

#### 8.2.9.3.10.10.1.3.2. Prácticas agrícolas habituales pertinentes

##### Texto del marco nacional aplicable

##### Información adicional para el texto aplicable del marco nacional:

Ver tabla CUADRO LÍNEA BASE + GREENING + PRÁCTICAS HABITUALES incluida en el apartado Buenas condiciones agrarias y medioambientales y/o requisitos legales de gestión pertinentes del primer compromiso.

#### 8.2.9.3.10.10.1.4. Prohibición del uso de herbicidas para el control de la flora adventicia (castaño)

##### 8.2.9.3.10.10.1.4.1. Referencia

#### **Buenas condiciones agrarias y medioambientales y/o requisitos legales de gestión pertinentes**

Texto del marco nacional aplicable

Información adicional para el texto aplicable del marco nacional:

Ver tabla CUADRO LÍNEA BASE + GREENING + PRÁCTICAS HABITUALES incluida en el apartado Buenas condiciones agrarias y medioambientales y/o requisitos legales de gestión pertinentes del primer compromiso.

#### **Requisitos mínimos para los abonos y plaguicidas**

Texto del marco nacional aplicable

Información adicional para el texto aplicable del marco nacional:

Ver tabla CUADRO LÍNEA BASE + GREENING + PRÁCTICAS HABITUALES incluida en el apartado Buenas condiciones agrarias y medioambientales y/o requisitos legales de gestión pertinentes del primer compromiso.

#### **Otros requisitos nacionales o regionales pertinentes**

Texto del marco nacional aplicable

Información adicional para el texto aplicable del marco nacional:

Ver tabla CUADRO LÍNEA BASE + GREENING + PRÁCTICAS HABITUALES incluida en el apartado Buenas condiciones agrarias y medioambientales y/o requisitos legales de gestión pertinentes del primer compromiso.

#### **Actividades mínimas**

Texto del marco nacional aplicable

Información adicional para el texto aplicable del marco nacional:

Ver tabla CUADRO LÍNEA BASE + GREENING + PRÁCTICAS HABITUALES incluida en el apartado Buenas condiciones agrarias y medioambientales y/o requisitos legales de gestión pertinentes del primer compromiso.

#### 8.2.9.3.10.10.1.4.2. Prácticas agrícolas habituales pertinentes

#### **Texto del marco nacional aplicable**

#### **Información adicional para el texto aplicable del marco nacional:**

Ver tabla CUADRO LÍNEA BASE + GREENING + PRÁCTICAS HABITUALES incluida en el apartado Buenas condiciones agrarias y medioambientales y/o requisitos legales de gestión pertinentes del primer compromiso.

#### 8.2.9.3.10.10.1.5. Llevanza de un registro de prácticas de los compromisos agroambientales (uva pasa)

##### 8.2.9.3.10.10.1.5.1. Referencia

#### **Buenas condiciones agrarias y medioambientales y/o requisitos legales de gestión pertinentes**

Texto del marco nacional aplicable

Información adicional para el texto aplicable del marco nacional:

Ver tabla CUADRO LÍNEA BASE + GREENING + PRÁCTICAS HABITUALES incluida en el apartado Buenas condiciones agrarias y medioambientales y/o requisitos legales de gestión pertinentes del primer compromiso.

#### **Requisitos mínimos para los abonos y plaguicidas**



Texto del marco nacional aplicable

Información adicional para el texto aplicable del marco nacional:

Ver tabla CUADRO LÍNEA BASE + GREENING + PRÁCTICAS HABITUALES incluida en el apartado Buenas condiciones agrarias y medioambientales y/o requisitos legales de gestión pertinentes del primer compromiso.

#### **Otros requisitos nacionales o regionales pertinentes**

Texto del marco nacional aplicable

Información adicional para el texto aplicable del marco nacional:

Ver tabla CUADRO LÍNEA BASE + GREENING + PRÁCTICAS HABITUALES incluida en el apartado Buenas condiciones agrarias y medioambientales y/o requisitos legales de gestión pertinentes del primer compromiso.

#### **Actividades mínimas**

Texto del marco nacional aplicable

Información adicional para el texto aplicable del marco nacional:

Ver tabla CUADRO LÍNEA BASE + GREENING + PRÁCTICAS HABITUALES incluida en el apartado Buenas condiciones agrarias y medioambientales y/o requisitos legales de gestión pertinentes del primer compromiso.

#### **8.2.9.3.10.10.1.5.2. Prácticas agrícolas habituales pertinentes**

##### **Texto del marco nacional aplicable**

##### **Información adicional para el texto aplicable del marco nacional:**

Ver tabla CUADRO LÍNEA BASE + GREENING + PRÁCTICAS HABITUALES incluida en el apartado Buenas condiciones agrarias y medioambientales y/o requisitos legales de gestión pertinentes del primer compromiso.

**8.2.9.3.10.10.1.6. Realización de piletas.** La primera labor (“fragar”) se permite desde el 1 de Diciembre hasta el 15 de Enero. La segunda (“arropar”) desde el 1 de Marzo hasta el 15 de Abril.

##### **8.2.9.3.10.10.1.6.1. Referencia**

#### **Buenas condiciones agrarias y medioambientales y/o requisitos legales de gestión pertinentes**

Texto del marco nacional aplicable

Información adicional para el texto aplicable del marco nacional:

Ver tabla CUADRO LÍNEA BASE + GREENING + PRÁCTICAS HABITUALES incluida en el apartado Buenas condiciones agrarias y medioambientales y/o requisitos legales de gestión pertinentes del primer compromiso.

#### **Requisitos mínimos para los abonos y plaguicidas**

Texto del marco nacional aplicable

Información adicional para el texto aplicable del marco nacional:

Ver tabla CUADRO LÍNEA BASE + GREENING + PRÁCTICAS HABITUALES incluida en el apartado Buenas condiciones agrarias y medioambientales y/o requisitos legales de gestión pertinentes del primer compromiso.

#### **Otros requisitos nacionales o regionales pertinentes**

Texto del marco nacional aplicable

Información adicional para el texto aplicable del marco nacional:

Ver tabla CUADRO LÍNEA BASE + GREENING + PRÁCTICAS HABITUALES incluida en el apartado Buenas condiciones agrarias y medioambientales y/o requisitos legales de gestión pertinentes del primer compromiso.

#### **Actividades mínimas**

Texto del marco nacional aplicable

Información adicional para el texto aplicable del marco nacional:

Ver tabla CUADRO LÍNEA BASE + GREENING + PRÁCTICAS HABITUALES incluida en el apartado Buenas condiciones agrarias y medioambientales y/o requisitos legales de gestión pertinentes del primer compromiso.

#### **8.2.9.3.10.10.1.6.2. Prácticas agrícolas habituales pertinentes**

##### **Texto del marco nacional aplicable**

##### **Información adicional para el texto aplicable del marco nacional:**

Ver tabla CUADRO LÍNEA BASE + GREENING + PRÁCTICAS HABITUALES incluida en el apartado Buenas condiciones agrarias y medioambientales y/o requisitos legales de gestión pertinentes del primer compromiso.

---

### 8.2.9.3.11. Agricultura de montaña con orientación ecológica en cultivos leñosos (permanentes) (10.1.11)

#### Submedida:

- **10.1. Pago para compromisos agroambientales y climáticos**

#### 8.2.9.3.11.1. Descripción del tipo de operación

##### Texto del marco nacional aplicable

##### Información adicional para el texto aplicable del marco nacional:

La degradación y pérdida del recurso suelo es especialmente crítica en suelos pobres de montaña con altas pendientes, donde los cultivos permanentes son la única alternativa agraria; en estas zonas se combinan de forma negativa un reducido nivel de materia orgánica con altos riesgos erosivos y generalmente ligados a altas pendientes (superior al 20%).

A esta problemática se le une la escasez e irregularidad de las lluvias propias del clima semiárido de gran parte del territorio andaluz, que en conjunción con las elevadas tasas de evapotranspiración, limita el aprovechamiento de otro recurso esencial como el agua de lluvia, especialmente crítico ante la amenaza del cambio climático.

Con todo, existe un alto riesgo en estas zonas de desertificación de estos entornos, por pérdida irremediable de los horizontes fértiles del suelo y progresiva reducción del balance hídrico.

En este sentido, la producción ecológica es una oportunidad en estas zonas que dado conforma un sistema holístico destinado a optimizar de forma natural los recursos naturales, limitando a su vez la incorporación de insumos exógenos. Se evita con ello la contaminación difusa y se propicia un aprovechamiento más eficiente del agua, lo que, en último término, contribuye a la recuperación y mejora de la biodiversidad. Sin embargo distintos análisis\* recomiendan que se deben favorecer mecanismos adicionales para mejorar la implantación de cubiertas vegetales en la orientación ecológica que favorezca la disminución del laboreo y se optimice la incorporación de materia orgánica. Desde el punto de vista estratégico esto se debe hacer prioritariamente en aquellas zonas donde los suelos muestran mayor fragilidad, que identificamos con altas pendientes.

Es por ello que se reconoce el papel positivo que tiene la gestión de cubiertas vegetales para degradación de los suelos en los que asientan, contribuyendo asimismo a su mejora estructural.

Sin embargo dado que estas explotaciones tienen una orientación ecológica se deben favorecer las técnicas que refuercen la regeneración natural del suelo y de las cubiertas vegetales, de tal forma que se aprovechen los bancos de semillas propios de las zonas y se realice el mínimo impacto sobre el suelo.

Así, el objetivo fundamental de esta operación es maximizar la ocupación del suelo con cubierta vegetal natural, a través de la implantación de cubiertas vegetales, en la línea de propiciar la autorregulación del agrosistema, de forma combinada con el desarrollo de la producción ecológica. Si bien esta medida tiene objetivos y compromisos con muchas similitudes respecto a la operación 10.1.6, se diseñan prácticas agroambientales diferenciadas en ésta última operación, como consecuencia de que el nivel base de trabajo es la producción ecológica, frente a la operación 10.1.6 en la que el nivel base de trabajo es la producción integrada. De forma más concreta la exigencia de sólo “cubiertas anchas y espontáneas” (excepto en viñedo por su marco de plantación específico) se debe a que los sistemas de producción ecológica posibilitan una mejor capacidad de implantación de las cubiertas con especies vegetales naturales por la mayor riqueza de materia orgánica en dichos suelos, así como un mayor banco de semillas al no permitirse el uso de herbicidas en estos sistemas.

Se tendrá en cuenta para la implantación y mantenimiento de las cubiertas vegetales las obligaciones dispuestas en el Real Decreto 1078/2014, en relación con la cobertura mínima del suelo para cultivos leñosos en pendiente BCAM 4, “en pendiente igual o superior al 15 por ciento, especialmente en las zonas de elevado riesgo de erosión, salvo

que la pendiente real del recinto esté compensada mediante terrazas o bancales, será necesario mantener una cubierta vegetal de anchura mínima de 1 metro en las calles transversales a la línea de máxima pendiente o en las calles paralelas a dicha línea, cuando el diseño de la parcela o el sistema de riego impidan su establecimiento en la otra dirección”.

Los compromisos obligatorios de esta operación agroambiental son los siguientes:

- Las parcelas agrícolas declaradas con cultivos elegibles para esta operación en la solicitud de pago deberán estar certificadas bajo el método de producción ecológica.
- El mantenimiento de una cubierta espontánea\*:
  - Entre el 15 de octubre y el 15 de marzo del año siguiente.
  - Con una anchura mínima media de 3,60 metros<sup>16</sup>. En la vid, la cubierta será de 1,8 metros y en calles alternas.
  - El manejo de las cubiertas vegetales para limitar la competencia por agua y nutrientes se realizará a finales de invierno o en primavera mediante siega mecánica o por aprovechamiento a diente. Igualmente se procurará establecer las buenas prácticas de manejo de cubiertas que permitan el autoabastecimiento de un banco propio de semillas.
  - Se prohíbe labrar cubiertas, excepto aquellas labores superficiales para la incorporación de semillas al suelo.

Esta operación será compatible con las operaciones 11.1.1 y 11.2.1.

Se excluyen de esta operación las explotaciones de olivar, puesto que tiene una operación propia de su Subprograma Temático.

Esta operación se programa bajo el focus area 4.C (afectando de forma adicional a 4.A y 4.B).

(\*) Se va más allá de la condicionalidad al obligarse a que la cubierta sea de una anchura superior a la que exigida (1 metro), junto con un mantenimiento específico. No hay solape con el "greening" (pago verde) al ser una operación admisible para cultivos leñosos, exentos del mismo.

Referencias bibliográficas:

Arquero, O. 2013. Manual del almendro. Sevilla. Consejería de Agricultura, Pesca y Desarrollo Rural.

Duran Zuazo, V.H., Francia Martínez, J.R, García Tejero, I, Arroyo Panadero, L. y Martínez Raya, A. 2012. *Comunicata Scientiae* 3 (2): 123-129.

García-Ruiz. J.M. 2010. The effects of land uses on soil erosion in Spain: A review. *Catena*, 81. 1-11.

Meerkerk, A, van Wesemael, B. and Cammeraat, E. 2008. Water availability in almond orchards on marl soils in southeast Spain: The role of evaporation and runoff. *Journal of Arid Environments*, 72, 2168–2178.

#### 8.2.9.3.11.2. Tipo de ayuda

##### **Texto del marco nacional aplicable**

##### **Información adicional para el texto aplicable del marco nacional:**

Ayuda anual que compensa a los beneficiarios por la totalidad del lucro cesante y los costes adicionales.

---

<sup>16</sup> El cultivo de la vid no permite, de media general, anchuras de este tamaño, por lo que se mantiene en 1,80 metros.

Se trata de un tipo de ayuda según el artículo 67.1 apartado b) del Reglamento (UE) nº 1303/2013, de baremos estándar de costes unitarios.

El período de compromiso de la ayuda será de 5 años. No obstante, para nuevos contratos realizados en el periodo transitorio de los años 2021-2022 el compromiso será de 2 años. Tras este período podrá haber prórrogas anuales para alcanzar o mantener los beneficios medioambientales previstos, previa justificación de la necesidad, en cuyo caso se realizará una revisión de los compromisos.

Se aplicará degresividad según la superficie elegible de la explotación (información a nivel de medida; véase el apartado “Otras observaciones importantes pertinentes para comprender y aplicar la medida”).

En todo caso, no se concederá ayuda cuando el importe medio de la ayuda por hectárea sea inferior a 25 euros/ha.

### 8.2.9.3.11.3. Enlaces a otra legislación

#### **Texto del marco nacional aplicable**

#### **Información adicional para el texto aplicable del marco nacional:**

Reglamento (UE) nº 1306/2013, Art.94 y anexo II;

Reglamento (UE) nº 1307/2013, Art. 4 (c) (1) (actividad mínima, el mantenimiento de la superficie agrícola);

Directiva 91/676/CEE relativa a la protección de las aguas contra la contaminación producida por nitratos procedentes de fuentes agrarias, y Directiva 2009/128/CE por la que se establece un marco de actuación comunitario para conseguir un uso sostenible de los plaguicidas, en relación a los requerimientos mínimos relevantes para el uso de fertilizantes y productos de protección de las plantas.

Real Decreto 1311/2012, de 14 de septiembre, requisitos pertinentes relativos al uso de los productos fitosanitarios.

Real Decreto 261/1996, de 16 de febrero, requisitos pertinentes establecidos en los programas de actuación de las comunidades autónomas para las explotaciones agrícolas y ganaderas situadas en zonas declaradas como zonas vulnerables.

Decreto 36/2008, de 5 de febrero por el que se designan las zonas vulnerables (Orden de 7 de julio de 2009. Modificación de las zonas vulnerables)

Orden de 1 de junio de 2015, por la que se aprueba el programa de actuación aplicable en las zonas vulnerables a la contaminación por nitratos procedentes de fuentes agrarias designadas en Andalucía.

Directiva 92/43/CE del Parlamento Europeo y del Consejo, de 21 de mayo de 1992, relativa a la conservación de los hábitats naturales y de la fauna y flora silvestres

Directiva 2009/147/CE del Parlamento Europeo y del Consejo, de 30 de noviembre de 2009, relativa a la conservación de las aves silvestres.

Ley 42/2007, de 13 de diciembre, del Patrimonio Natural y de la Biodiversidad

Instrumento de 18 de marzo de 1982 de adhesión de España al Convenio relativo a Humedales de importancia internacional, especialmente como hábitat de aves acuáticas, hecho en Ramsar el 2 de febrero de 1971.

Decreto 247/2001 por el que se aprueba el Reglamento de Prevención y Lucha contra los Incendios Forestales.

Real Decreto 1078/2014, de 19 de diciembre, por el que se establecen las normas de la condicionalidad que deben cumplir los beneficiarios que reciban pagos directos, determinadas primas anuales de desarrollo rural, o pagos en virtud de determinados programas de apoyo al sector vitivinícola.

Orden de 12 de junio de 2015, por la que se establecen las normas de la condicionalidad que deben cumplir las

personas beneficiarias que reciban pagos directos, determinadas primas anuales de desarrollo rural, o pagos en virtud de determinados programas de apoyo al sector vitivinícola.

Real Decreto 1075/2014, de 19 de diciembre, sobre la aplicación a partir de 2015 de los pagos directos a la agricultura y a la ganadería y otros regímenes de ayuda, así como sobre la gestión y control de los pagos directos y de los pagos al desarrollo rural.

Reglamento (CE) Nº 834/2007 del Consejo de 28 de junio de 2007 sobre producción y etiquetado de los productos ecológicos.

Reglamento (CE) nº 889/ 2008, por el que se establece disposiciones de aplicación del Reglamento nº 834/2007.

Orden de 15 de diciembre de 2009, por la que se crea el Sistema de Información sobre la Producción Ecológica en Andalucía (SIPEA).

#### 8.2.9.3.11.4. Beneficiarios

##### **Texto del marco nacional aplicable**

##### **Información adicional para el texto aplicable del marco nacional:**

Los beneficiarios serán agricultores inscritos en el SIPEA (Sistema de Información sobre la Producción Ecológica en Andalucía) como operador ecológico a través de un organismo de control autorizado para la producción ecológica en Andalucía según se define en el Reglamento (CE) nº 834/2007 del Consejo y que cumplan las condiciones de admisibilidad y se comprometa a las condiciones específicas de la operación.

#### 8.2.9.3.11.5. Costes subvencionables

##### **Texto del marco nacional aplicable**

##### **Información adicional para el texto aplicable del marco nacional:**

El coste elegible de esta operación corresponde al cumplimiento del compromiso asociado a la misma, específicamente:

Al mantenimiento de una cubierta espontánea.

#### 8.2.9.3.11.6. Condiciones de admisibilidad

##### **Texto del marco nacional aplicable**

##### **Información adicional para el texto aplicable del marco nacional:**

Las condiciones de elegibilidad aplicables a la operación son:

Explotación agraria con cultivos elegibles bajo esta operación:

Pendiente media superior al 20%.

Con una superficie mínima de 1 hectárea, salvo para el viñedo que será de 0,5 hectáreas.

Los cultivos elegibles en esta operación son los frutales leñosos (incluido el viñedo)

Las explotaciones deben estar inscritas en SIPEA como operador ecológico a través de un organismo de control autorizado para la producción ecológica, y cuyo sistema de producción cumpla las normas establecidas en el Reglamento (CE) nº 834/2007 del Consejo.

No serán subvencionables aquellos recintos SIGPAC de los que sean titulares operadores que se encuentren en situación de retirada de la certificación por su organismo de control.

#### 8.2.9.3.11.7. Principios relativos al establecimiento de criterios de selección

##### Texto del marco nacional aplicable

##### Información adicional para el texto aplicable del marco nacional:

Entre los criterios de selección para esta operación podrán utilizarse:

- Solicitantes de la medida 11, específica para la conversión o mantenimiento en agricultura ecológica.
- Porcentaje de superficie comprometida en zonas Natura 2000.
- Porcentaje de superficie determinada en zonas con limitaciones naturales u otras limitaciones específicas ubicadas en las zonas de montaña.
- Porcentaje de superficie comprometida vertiente a humedales RAMSAR.
- Porcentaje de superficie comprometida en zonas vulnerables a la contaminación por nitratos.
- Explotaciones con mayor pendiente media.
- Otros criterios de índole ambiental.

#### 8.2.9.3.11.8. Importes (aplicables) y porcentajes de ayuda

##### Texto del marco nacional aplicable

##### Información adicional para el texto aplicable del marco nacional:

Frutales de secano (excluido viñedo): 124,90 euros/ha.

Frutales de regadío (excluido viñedo): 99,40 euros/ha.

Viñedo: 94,77 euros/ha.

Se aplicará degresividad según los términos expuestos en el apartado 8.2.10.6. Para mayor detalle sobre la aplicación de la degresividad ver Anexo “Capítulo 8.2 Medida 10”.

#### 8.2.9.3.11.9. Verificabilidad y controlabilidad de las medidas o los tipos de operaciones

##### 8.2.9.3.11.9.1. Riesgo(s) en la aplicación de las medidas

##### Texto del marco nacional aplicable

##### Información adicional para el texto aplicable del marco nacional:

Información recogida a nivel de medida.

##### 8.2.9.3.11.9.2. Acciones de mitigación

##### Texto del marco nacional aplicable

##### Información adicional para el texto aplicable del marco nacional:

Información recogida a nivel de medida.

##### 8.2.9.3.11.9.3. Evaluación global de la medida

Información recogida a nivel de medida.

#### **8.2.9.3.11.9.4. Compromisos agroambientales y climáticos**

**8.2.9.3.11.9.4.1.** Las parcelas agrícolas declaradas con cultivos elegibles deberán estar certificadas bajo el método de producción ecológica

##### **8.2.9.3.11.9.4.1.1. Métodos de verificación de los compromisos**

**Texto del marco nacional aplicable**

**Información adicional para el texto aplicable del marco nacional:**

Certificado en Producción Ecológica por una entidad acreditada.

#### **8.2.9.3.11.9.4.2. Mantenimiento de una cubierta espontánea**

##### **8.2.9.3.11.9.4.2.1. Métodos de verificación de los compromisos**

**Texto del marco nacional aplicable**

**Información adicional para el texto aplicable del marco nacional:**

Control de campo.

#### **8.2.9.3.11.10. Información específica de la operación**

**Identificación y definición de los elementos de referencia pertinentes; aquí se incluyen las normas obligatorias correspondientes establecidas de conformidad con el título VI, capítulo I, del Reglamento (UE) nº 1306/2013 del Parlamento Europeo y del Consejo, los criterios y actividades mínimas pertinentes establecidos de conformidad con el artículo 4, apartado 1, letra c), incisos ii) y iii), del Reglamento (UE) nº 1307/2013 del Parlamento Europeo y del Consejo, los requisitos mínimos pertinentes relativos a la utilización de abonos y productos fitosanitarios, así como otros requisitos obligatorios pertinentes establecidos en el Derecho nacional**

Texto del marco nacional aplicable

Información adicional para el texto aplicable del marco nacional:

Se concretan a nivel de compromiso en el apartado "Compromisos agroambientales y climáticos".

**Los requisitos mínimos aplicables a los abonos deben incluir, en particular, los códigos de buenas prácticas introducidos en aplicación de la Directiva 91/676/CEE en relación con las explotaciones situadas fuera de las zonas vulnerables a los nitratos, y requisitos en materia de contaminación por fósforo; los requisitos mínimos aplicables a los productos fitosanitarios deben incluir, entre otras cosas, los principios generales de la gestión integrada de plagas, introducidos por la Directiva 2009/128/CE del Parlamento Europeo y del Consejo, la obligación de poseer una autorización de uso de tales productos y cumplir obligaciones en materia de formación, así como requisitos sobre almacenamiento seguro, verificación de la maquinaria de aplicación y normas sobre utilización de plaguicidas en las cercanías de masas de agua y otros lugares vulnerables, establecidos en la legislación nacional**

Texto del marco nacional aplicable

Información adicional para el texto aplicable del marco nacional:

No procede.

**Lista de razas locales en peligro de abandono y de recursos genéticos vegetales amenazados de erosión genética**



No procede.

**Descripción de la metodología y de los parámetros y supuestos agronómicos, incluida la descripción de los requisitos de base contemplados en el artículo 29, apartado 2, del Reglamento (UE) nº 1305/2013, que sean pertinentes para cada tipo particular de compromiso utilizados como punto de referencia para los cálculos que justifiquen los costes adicionales y las pérdidas de ingresos como consecuencia del compromiso contraído y la cuantía de los costes de transacción; en su caso, dicha metodología tendrá en cuenta la ayuda concedida en virtud del Reglamento (UE) nº 1307/2013, incluidos los pagos correspondientes a las prácticas agrarias beneficiosas para el clima y el medio ambiente, a fin de evitar la doble financiación; en su caso, el método de conversión utilizado para otras unidades de conformidad con el artículo 9 del presente Reglamento**

Texto del marco nacional aplicable

Información adicional para el texto aplicable del marco nacional:

#### **Frutales de secano (excluido viñedo)**

Mantenimiento de la cubierta:

Manejo de cubierta por medios mecánicos (2 pases de desbrozadora o segadora; franjas min. 3,60 m, 1 vez al año)

Coste del pase de 1,80 m: 35 euros/ha.

Fuente: Asociación Española Agricultura de Conservación / Suelos Vivos, 2014.

$2 \text{ pases} \times 1 \text{ vez al año} \times 35 \text{ euros/pase} \times 1,42 = 99,40 \text{ euros/ha.}$

Lucro cesante derivado de la cubierta vegetal:

Se coge el almendro como cultivo tipo de este grupo.

Pérdida de un 5% de rendimiento (por competencia con la cubierta):

$7,5 \text{ kg/ha almendra grano en ecológico (Fuente: Encuestas sector. Año 2014)} \times 3,4 \text{ euros/kg almendra grano ecológica (Fuente: Encuesta sector)} = 7,5 \times 3,4 = 25,50 \text{ euros/ha.}$

Prima máxima anual (mantenimiento + lucro cesante):

$99,40 + 25,50 = 124,90 \text{ euros/ha.}$

#### **Frutales de regadío (excluido viñedo)**

Mantenimiento de la cubierta:

Manejo de cubierta por medios mecánicos (2 pases de desbrozadora o segadora; franjas min. 3,60 m, 1 vez al año)

Coste del pase de 1,80 m: 35 euros/ha.

Fuente: Asociación Española Agricultura de Conservación / Suelos Vivos, 2014.

$2 \text{ pases} \times 1 \text{ vez al año} \times 35 \text{ euros/pase} \times 1,42 = 99,40 \text{ euros/ha.}$

La prima es por tanto 99,40 euros/ha.

En el caso de los frutales de regadío con pendiente mayor del 20% que representan tan sólo el 4,7% de la superficie total de frutales ecológicos, no se ha considerado lucro cesante al estimarse que pudiera ser no significativo dada la mejor capacidad de respuesta del suelo y por tanto menor competencia por el agua, junto con el menor impacto estimado de las cubiertas en la agricultura de regadío según Anexo "Capítulo 8.2 Medida 10".

## Viñedo

Mantenimiento de la cubierta:

Manejo de cubierta por medios mecánicos en calles alternas (1 pase de desbrozadora o segadora; franjas min. 1,80 m, 1 vez al año)

Coste del pase de 1,80 m: 35 euros/ha.

Fuente: Asociación Española Agricultura de Conservación / Suelos Vivos, 2014.

1 pase x 1 vez al año x 35 euros/ pase / 2 (calles alternas) x 1,42 = 24,85 euros/ha.

Lucro cesante derivado del establecimiento de la cubierta vegetal.

Pérdida de un 5% de rendimiento (por competencia con la cubierta).

Cálculo:  $3.654,92 \text{ kg/ha}^{17} \times 5\% \times 0,3826 \text{ euros/kg}$  (precio: media Andalucía libro de precios MAGRAMA 2008-2011) = 69,92 euros/ha.

Prima máxima anual (mantenimiento + lucro cesante):

$24,85 + 69,92 = 94,77 \text{ euros/ha.}$

### **8.2.9.3.11.10.1. Compromisos agroambientales y climáticos**

**8.2.9.3.11.10.1.1.** Las parcelas agrícolas declaradas con cultivos elegibles deberán estar certificadas bajo el método de producción ecológica

#### **8.2.9.3.11.10.1.1.1. Referencia**

#### **Buenas condiciones agrarias y medioambientales y/o requisitos legales de gestión pertinentes**

Texto del marco nacional aplicable

Información adicional para el texto aplicable del marco nacional:

Ver tabla "CUADRO LÍNEA BASE + GREENING + PRÁCTICAS HABITUALES".

#### Notas de la tabla:

N.a. = No aplica.

Se muestran sólo los compromisos que muestran relación con algún elemento de la línea base, greening o prácticas habituales.

<sup>17</sup> Rendimiento medio de Andalucía de viñedo de vinificación en ecológico según datos de SIPEA 2013.

**Cuadro línea base + greening + prácticas habituales**

Compromiso ambiental	Línea base					Greening Real Decreto 1075/2014	Prácticas habituales en las superficies agrarias
	BCAM Real Decreto 1078/2014 y Orden Andalucía	ELG	Requisitos mínimos fertilizantes y pesticidas	Otra legislación nacional/ regional relevante	Actividad Mínima		
Mantenimiento de una cubierta espontánea	<p>Cobertura mínima del suelo (BCAM 4)</p> <p>Cultivos leñosos. En el caso de cultivos leñosos en pendiente igual o superior al 15 por ciento, especialmente en las zonas de elevado riesgo de erosión, salvo que la pendiente real del recinto esté compensada mediante terrazas o bancales, será necesario mantener una cubierta vegetal de anchura mínima de 1 metro en las calles transversales a la línea de máxima pendiente o en las calles paralelas a dicha línea, cuando el diseño de la parcela o el sistema de riego impidan su establecimiento en la otra dirección.</p> <p>Lo dispuesto en el párrafo anterior no será de aplicación en los siguientes casos:</p> <ul style="list-style-type: none"> <li>- Parcelas de cultivo de superficie igual o inferior a una hectárea.</li> <li>- Parcelas de cultivos irregulares o alargadas cuya dimensión mínima en el sentido transversal a la pendiente sea inferior a 100 metros en cualquier punto de la parcela</li> <li>- Cuando, por razones de mantenimiento de la actividad productiva tradicional, se determinen y autoricen por la Delegación Territorial competente en materia agraria correspondiente aquellas técnicas de agricultura de conservación que se consideren adecuadas, previa solicitud por escrito.</li> </ul> <p>No obstante, en caso necesario en el momento en que pueda competir con el cultivo o imposible su recolección, dicha cubierta podrá eliminarse mediante métodos químicos o mecánicos, pudiendo ser incorporada mediante una labor superficial, respetando en todo caso lo establecido en el apartado relativo a cultivos leñosos de la BCAM 5. Se tomará como referencia para dejar crecer la cubierta vegetal el periodo comprendido entre las primeras lluvias de otoño y el final del invierno.</p> <p>Cuando por lluvias fuertes y/o persistentes, se produzcan cárcavas y/o regueros, o rodaduras profundas provocadas por el paso de la maquinaria al coincidir aquellas con la época de realización de operaciones culturales, y sea necesario realizar el levantamiento de la cubierta en los recintos afectados, deberá solicitarse una autorización.</p> <p>Gestión mínima de las tierras que refleje las condiciones específicas locales para</p>				<p>Anexo IV Real Decreto 1075/2014:</p> <p>Lista de actividades de mantenimiento a las que se hace referencia en el artículo 11:</p> <p>A) Actividades posibles a realizar en tierras de cultivo o cultivos permanentes</p> <ul style="list-style-type: none"> <li>- Laboreo, que incluye alguna de las prácticas tales como: alzar, subsolar, aricar, binar, gradear, desterronar, despedregar, asumar (según curvas de nivel que evita la erosión y favorece la penetración del agua en el suelo, creación de caballones (separación de parcelas), apocar (cultivos arbóreos), etc.</li> <li>- Labor de limpieza en general de vegetación espontánea, tanto en herbáceos para evitar matorral, como en arbóreos limpieza de los bordes de los pies arbolados.</li> </ul>	N.a.	<p>Donde la condicionalidad lo exige, se mantiene una cubierta, que en una amplia mayoría es espontánea y/o restos inertes.</p> <p>La operación propuesta va más allá al obligarse a que ésta sea de una anchura superior a la que se exige y además con un mantenimiento específico.</p>

**Cuadro línea base + greening + prácticas habituales**

Compromiso o ambiental	Línea base					Greening Real Decreto 1075/2014	Prácticas habituales en las superficies agrarias
	BCAM Real Decreto 1078/2014 y Orden Andalucía	RLG	Requisitos mínimos fertilizantes y pesticidas	Otra legislación nacional/ regional relevante	Actividad Mínima		
	<p>limitar la erosión (BCAM 5)</p> <p>Cultivos leñosos. En cultivos leñosos no deberá labrarse la tierra con volteo a favor de la pendiente en recintos con pendientes superiores al 15 por ciento, salvo que la pendiente real del recinto esté compensada mediante terrazas o bancales, se adopten formas especiales de cultivo como el cultivo en fajas, o se practique cualquier sistema de laboreo de conservación, o se mantenga una cobertura de vegetación total del suelo. En caso de existencia de bancales, será obligatorio evitar cualquier tipo de labores que afecten la estructura de los taludes existentes. En ningún caso la dirección de la pendiente en la que realice la labor podrá ser superior al 15 por ciento.</p> <p>Lo dispuesto en el párrafo anterior, no será de aplicación en los siguientes casos:</p> <ul style="list-style-type: none"> <li>- Parcelas de cultivo de superficie igual o inferior a una hectárea.</li> <li>- Parcelas de cultivos irregulares o alargadas cuya dimensión mínima en el sentido transversal a la pendiente sea inferior a 100 metros en cualquier punto de la parcela</li> <li>- Cuando, por razones de mantenimiento de la actividad productiva tradicional, se determinen y autoricen por la Delegación Territorial competente en materia agraria correspondiente aquellas técnicas de agricultura de conservación que se consideren adecuadas, previa solicitud por escrito.</li> </ul> <p>Cuando por lluvias fuertes y/o persistentes, se produzcan cárcavas y/o regueros, o rodaduras profundas provocadas por el paso de la maquinaria al coincidir aquellas con la época de realización de operaciones culturales, y sea necesario realizar operaciones que supongan el laboreo con volteo, deberá solicitarse una autorización.</p>						

Cuadro línea base + greening + prácticas habituales pag2

### Requisitos mínimos para los abonos y plaguicidas

Texto del marco nacional aplicable

Información adicional para el texto aplicable del marco nacional:

Ver tabla CUADRO LÍNEA BASE + GREENING + PRÁCTICAS HABITUALES incluida en el apartado Buenas condiciones agrarias y medioambientales y/o requisitos legales de gestión pertinentes del primer compromiso.

### Otros requisitos nacionales o regionales pertinentes

Texto del marco nacional aplicable

Información adicional para el texto aplicable del marco nacional:

Ver tabla CUADRO LÍNEA BASE + GREENING + PRÁCTICAS HABITUALES incluida en el apartado Buenas condiciones agrarias y medioambientales y/o requisitos legales de gestión pertinentes del primer compromiso.

### Actividades mínimas

Texto del marco nacional aplicable

Información adicional para el texto aplicable del marco nacional:

Ver tabla CUADRO LÍNEA BASE + GREENING + PRÁCTICAS HABITUALES incluida en el apartado Buenas condiciones agrarias y medioambientales y/o requisitos legales de gestión pertinentes del primer compromiso.

#### 8.2.9.3.11.10.1.1.2. Prácticas agrícolas habituales pertinentes

##### Texto del marco nacional aplicable

##### Información adicional para el texto aplicable del marco nacional:

Ver tabla CUADRO LÍNEA BASE + GREENING + PRÁCTICAS HABITUALES incluida en el apartado Buenas condiciones agrarias y medioambientales y/o requisitos legales de gestión pertinentes del primer compromiso.

#### 8.2.9.3.11.10.1.2. Mantenimiento de una cubierta espontánea

##### 8.2.9.3.11.10.1.2.1. Referencia

##### Buenas condiciones agrarias y medioambientales y/o requisitos legales de gestión pertinentes

Texto del marco nacional aplicable

Información adicional para el texto aplicable del marco nacional:

Ver tabla CUADRO LÍNEA BASE + GREENING + PRÁCTICAS HABITUALES incluida en el apartado Buenas condiciones agrarias y medioambientales y/o requisitos legales de gestión pertinentes del primer compromiso.

##### Requisitos mínimos para los abonos y plaguicidas

Texto del marco nacional aplicable

Información adicional para el texto aplicable del marco nacional:

Ver tabla CUADRO LÍNEA BASE + GREENING + PRÁCTICAS HABITUALES incluida en el apartado Buenas condiciones agrarias y medioambientales y/o requisitos legales de gestión pertinentes del primer compromiso.

##### Otros requisitos nacionales o regionales pertinentes

Texto del marco nacional aplicable

Información adicional para el texto aplicable del marco nacional:

Ver tabla CUADRO LÍNEA BASE + GREENING + PRÁCTICAS HABITUALES incluida en el apartado Buenas condiciones agrarias y medioambientales y/o requisitos legales de gestión pertinentes del primer compromiso.

##### Actividades mínimas

Texto del marco nacional aplicable

Información adicional para el texto aplicable del marco nacional:

Ver tabla CUADRO LÍNEA BASE + GREENING + PRÁCTICAS HABITUALES incluida en el apartado Buenas condiciones agrarias y medioambientales y/o requisitos legales de gestión pertinentes del primer compromiso.

#### 8.2.9.3.11.10.1.2.2. Prácticas agrícolas habituales pertinentes

##### Texto del marco nacional aplicable

##### Información adicional para el texto aplicable del marco nacional:

Ver tabla CUADRO LÍNEA BASE + GREENING + PRÁCTICAS HABITUALES incluida en el apartado Buenas condiciones agrarias y medioambientales y/o requisitos legales de gestión pertinentes del primer compromiso.

### 8.2.9.3.12. Agricultura de montaña con orientación ecológica en olivar (10.1.12)

#### Submedida:

- **10.1. Pago para compromisos agroambientales y climáticos**

#### 8.2.9.3.12.1. Descripción del tipo de operación

##### Texto del marco nacional aplicable

##### Información adicional para el texto aplicable del marco nacional:

La degradación y pérdida del recurso suelo es especialmente crítica en suelos pobres de montaña con altas pendientes, donde el olivar es el cultivo referente; en estas zonas se combinan de forma negativa un reducido nivel de materia orgánica con altos riesgos erosivos y generalmente ligados a altas pendientes (superior al 20%). Cabe señalar que de todo el olivar ecológico andaluz, en torno a la mitad del mismo se encuentra en este rango.

A esta problemática se le une la escasez e irregularidad de las lluvias propias del clima semiárido de gran parte del territorio andaluz, que en conjunción con las elevadas tasas de evapotranspiración, limita el aprovechamiento de otro recurso esencial como el agua de lluvia, especialmente crítico ante la amenaza del cambio climático.

Con todo, existe un alto riesgo en estas zonas de desertificación de estos entornos, por pérdida irremediable de los horizontes fértiles del suelo y progresiva reducción del balance hídrico.

En este sentido, la producción ecológica es una oportunidad en estas zonas que dado conforma un sistema holístico destinado a optimizar de forma natural los recursos naturales, limitando a su vez la incorporación de insumos exógenos. Se evita con ello la contaminación difusa y se propicia un aprovechamiento más eficiente del agua, lo que, en último término, contribuye a la recuperación y mejora de la biodiversidad. Sin embargo distintos análisis\* recomiendan que se deben favorecer mecanismos adicionales para mejorar la implantación de cubiertas vegetales en la orientación ecológica que favorezca la disminución del laboreo y se optimice la incorporación de materia orgánica. Desde el punto de vista estratégico esto se debe hacer prioritariamente en aquellas zonas donde los suelos muestran mayor fragilidad, que identificamos con altas pendientes.

Es por ello que se reconoce el papel positivo que tiene la gestión de cubiertas vegetales para degradación de los suelos en los que asientan, contribuyendo asimismo a su mejora estructural.

Sin embargo dado que estas explotaciones tienen una orientación ecológica se deben favorecer las técnicas que refuercen la regeneración natural del suelo y de las cubiertas vegetales, de tal forma que se aprovechen los bancos de semillas propios de la zona y se realice el mínimo impacto sobre el suelo.

Así, el objetivo fundamental de esta operación es maximizar la ocupación del suelo con cubierta vegetal natural, a través de la implantación de cubiertas vegetales, en la línea de propiciar la autorregulación del agrosistema, de forma combinada con el desarrollo de la producción ecológica.

Si bien esta medida tiene objetivos y compromisos con muchas similitudes respecto a la operación 10.1.7, se diseñan prácticas agroambientales diferenciadas en ésta última operación, como consecuencia de que el nivel base de trabajo es la producción ecológica, frente a la operación 10.1.7 en la que el nivel base de trabajo es la producción integrada. De forma más concreta la exigencia de sólo "cubiertas anchas y espontáneas se debe a que los sistemas de producción ecológica posibilitan una mejor capacidad de implantación de las cubiertas con especies vegetales naturales por la mayor riqueza de materia orgánica en dichos suelos, así como un mayor banco de semillas al no permitirse el uso de herbicidas en estos sistemas.

Se tendrá en cuenta para la implantación y mantenimiento de las cubiertas vegetales las obligaciones dispuestas en el Real Decreto 1078/2014, en relación con la cobertura mínima del suelo para cultivos leñosos en pendiente BCAM 4, "en pendiente igual o superior al 15 por ciento, especialmente en las zonas de elevado riesgo de erosión, salvo

que la pendiente real del recinto esté compensada mediante terrazas o bancales, será necesario mantener una cubierta vegetal de anchura mínima de 1 metro en las calles transversales a la línea de máxima pendiente o en las calles paralelas a dicha línea, cuando el diseño de la parcela o el sistema de riego impidan su establecimiento en la otra dirección”.

Los compromisos obligatorios de esta operación agroambiental son los siguientes:

- Las parcelas agrícolas declaradas con cultivo de olivar para esta operación en la solicitud de pago deberán estar certificadas bajo el método de producción ecológica.
- El mantenimiento de una cubierta espontánea<sup>18</sup>:
  - Entre el 15 de octubre y el 15 de marzo del año siguiente.
  - Con una anchura mínima media de 3,60 metros.
  - El manejo de las cubiertas vegetales para limitar la competencia por agua y nutrientes se realizará a finales de invierno o en primavera mediante siega mecánica o por aprovechamiento a diente. Igualmente se procurará establecer las buenas prácticas de manejo de cubiertas que permitan el autoabastecimiento de un banco propio de semillas.
  - Se prohíbe labrar las cubiertas, excepto aquellas labores superficiales para la incorporación de semillas al suelo.

Esta operación será compatible con las operaciones 11.1.2 y 11.2.2.

Esta operación se programa bajo el focus area 4.C (afectando de forma adicional a 4.A y 4.B).

Referencias bibliográficas:

Arquero, O. 2013. Manual del almendro. Sevilla. Consejería de Agricultura, Pesca y Desarrollo Rural.

Duran Zuazo, V.H., Francia Martínez, J.R, García Tejero, I, Arroyo Panadero, L. y Martínez Raya, A. 2012. *Comunicata Scientiae* 3 (2): 123-129.

García-Ruiz. J.M. 2010. The effects of land uses on soil erosion in Spain: A review. *Catena*, 81. 1-11.

Meerkerk, A, van Wesemael, B. and Cammeraat, E. 2008. Water availability in almond orchards on marl soils in southeast Spain: The role of evaporation and runoff. *Journal of Arid Environments*, 72, 2168–2178.

#### 8.2.9.3.12.2. Tipo de ayuda

##### **Texto del marco nacional aplicable**

##### **Información adicional para el texto aplicable del marco nacional:**

Ayuda anual que compensa a los beneficiarios por la totalidad del lucro cesante y los costes adicionales.

Se trata de un tipo de ayuda según el artículo 67.1 apartado b) del Reglamento (UE) nº 1303/2013, de baremos estándar de costes unitarios.

El período de compromiso de la ayuda será de 5 años. No obstante, para nuevos contratos realizados en el periodo transitorio de los años 2021-2022 el compromiso será de 2 años. Tras este período podrá haber prórrogas anuales para alcanzar o mantener los beneficios medioambientales previstos, previa justificación de la necesidad, en cuyo

---

<sup>18</sup> Se va más allá de la condicionalidad al obligarse a que la cubierta sea de una anchura superior a la que exigida (1 metro), junto con un mantenimiento específico. No hay solape con el "greening" (pago verde) al ser una operación admisible para cultivos leñosos, exentos del mismo.

caso se realizará una revisión de los compromisos.

Se aplicará degresividad según la superficie elegible de la explotación (información a nivel de medida; véase el apartado “Otras observaciones importantes pertinentes para comprender y aplicar la medida”).

En todo caso, no se concederá ayuda cuando el importe medio de la ayuda por hectárea sea inferior a 25 euros/ha.

#### 8.2.9.3.12.3. Enlaces a otra legislación

##### **Texto del marco nacional aplicable**

##### **Información adicional para el texto aplicable del marco nacional:**

Reglamento (UE) nº 1306/2013, Art.94 y anexo II;

Reglamento (UE) nº 1307/2013, Art. 4 (c) (1) (actividad mínima, el mantenimiento de la superficie agrícola);

Directiva 91/676/CEE relativa a la protección de las aguas contra la contaminación producida por nitratos procedentes de fuentes agrarias, y Directiva 2009/128/CE por la que se establece un marco de actuación comunitario para conseguir un uso sostenible de los plaguicidas, en relación a los requerimientos mínimos relevantes para el uso de fertilizantes y productos de protección de las plantas.

Real Decreto 1311/2012, de 14 de septiembre, requisitos pertinentes relativos al uso de los productos fitosanitarios.

Real Decreto 261/1996, de 16 de febrero, requisitos pertinentes establecidos en los programas de actuación de las comunidades autónomas para las explotaciones agrícolas y ganaderas situadas en zonas declaradas como zonas vulnerables.

Decreto 36/2008, de 5 de febrero por el que se designan las zonas vulnerables (Orden de 7 de julio de 2009. Modificación de las zonas vulnerables)

Orden de 1 de junio de 2015, por la que se aprueba el programa de actuación aplicable en las zonas vulnerables a la contaminación por nitratos procedentes de fuentes agrarias designadas en Andalucía.

Directiva 92/43/CE del Parlamento Europeo y del Consejo, de 21 de mayo de 1992, relativa a la conservación de los hábitats naturales y de la fauna y flora silvestres

Directiva 2009/147/CE del Parlamento Europeo y del Consejo, de 30 de noviembre de 2009, relativa a la conservación de las aves silvestres.

Ley 42/2007, de 13 de diciembre, del Patrimonio Natural y de la Biodiversidad

Instrumento de 18 de marzo de 1982 de adhesión de España al Convenio relativo a Humedales de importancia internacional, especialmente como hábitat de aves acuáticas, hecho en Ramsar el 2 de febrero de 1971.

Decreto 247/2001 por el que se aprueba el Reglamento de Prevención y Lucha contra los Incendios Forestales.

Real Decreto 1078/2014, de 19 de diciembre, por el que se establecen las normas de la condicionalidad que deben cumplir los beneficiarios que reciban pagos directos, determinadas primas anuales de desarrollo rural, o pagos en virtud de determinados programas de apoyo al sector vitivinícola.

Orden de 12 de junio de 2015, por la que se establecen las normas de la condicionalidad que deben cumplir las personas beneficiarias que reciban pagos directos, determinadas primas anuales de desarrollo rural, o pagos en virtud de determinados programas de apoyo al sector vitivinícola.

Real Decreto 1075/2014, de 19 de diciembre, sobre la aplicación a partir de 2015 de los pagos directos a la agricultura y a la ganadería y otros regímenes de ayuda, así como sobre la gestión y control de los pagos directos y de los pagos al desarrollo rural.



Reglamento (CE) nº 834/2007 del Consejo de 28 de junio de 2007 sobre producción y etiquetado de los productos ecológicos.

Reglamento (CE) nº 889/ 2008, por el que se establece disposiciones de aplicación del Reglamento nº 834/2007.

Orden de 15 de diciembre de 2009, por la que se crea el Sistema de Información sobre la Producción Ecológica en Andalucía (SIPEA).

#### 8.2.9.3.12.4. Beneficiarios

##### **Texto del marco nacional aplicable**

##### **Información adicional para el texto aplicable del marco nacional:**

Los beneficiarios serán agricultores inscritos en el SIPEA (Sistema de Información sobre la Producción Ecológica en Andalucía) como operador ecológico a través de un organismo de control autorizado para la producción ecológica en Andalucía según se define en el Reglamento (CE) nº 834/2007 del Consejo y que cumplan las condiciones de admisibilidad y se comprometa a las condiciones específicas de la operación.

#### 8.2.9.3.12.5. Costes subvencionables

##### **Texto del marco nacional aplicable**

##### **Información adicional para el texto aplicable del marco nacional:**

El coste elegible de esta operación corresponde al cumplimiento del compromiso asociado a la misma, específicamente:

Al mantenimiento de una cubierta espontánea.

#### 8.2.9.3.12.6. Condiciones de admisibilidad

##### **Texto del marco nacional aplicable**

##### **Información adicional para el texto aplicable del marco nacional:**

Las condiciones de elegibilidad aplicables a la operación son:

Explotación agraria con cultivo de olivar:

Pendiente media superior al 20%.

Superficie mínima de 1 hectárea.

Las explotaciones deben estar inscritas en SIPEA como operador ecológico a través de un organismo de control autorizado para la producción ecológica, y cuyo sistema de producción cumpla las normas establecidas en el Reglamento (CE) nº 834/2007 del Consejo.

No serán subvencionables aquellos recintos SIGPAC de los que sean titulares operadores que se encuentren en situación de retirada de la certificación por su organismo de control.

#### 8.2.9.3.12.7. Principios relativos al establecimiento de criterios de selección

##### **Texto del marco nacional aplicable**

##### **Información adicional para el texto aplicable del marco nacional:**

Entre los criterios de selección para esta operación podrán utilizarse:

- Solicitantes de la medida 11, específica para la conversión o mantenimiento en agricultura ecológica.

- Porcentaje de superficie comprometida en zonas Natura 2000.
- Porcentaje de superficie determinada en zonas con limitaciones naturales u otras limitaciones específicas ubicadas en las zonas de montaña.
- Porcentaje de superficie comprometida vertiente a humedales RAMSAR.
- Porcentaje de superficie comprometida en zonas vulnerables a la contaminación por nitratos.
- Explotaciones con mayor pendiente media.
- Otros criterios de índole ambiental.

#### 8.2.9.3.12.8. Importes (aplicables) y porcentajes de ayuda

##### *Texto del marco nacional aplicable*

Información adicional para el texto aplicable del marco nacional:

Olivar: 114,14 euros/ ha

Se aplicará degresividad según los términos expuestos en el apartado 8.2.10.6. Para mayor detalle sobre la aplicación de la degresividad ver Anexo “Capítulo 8.2 Medida 10”.

#### 8.2.9.3.12.9. Verificabilidad y controlabilidad de las medidas o los tipos de operaciones

##### *8.2.9.3.12.9.1. Riesgo(s) en la aplicación de las medidas*

##### **Texto del marco nacional aplicable**

##### **Información adicional para el texto aplicable del marco nacional:**

Información recogida a nivel de medida.

##### *8.2.9.3.12.9.2. Acciones de mitigación*

##### **Texto del marco nacional aplicable**

##### **Información adicional para el texto aplicable del marco nacional:**

Información recogida a nivel de medida.

##### *8.2.9.3.12.9.3. Evaluación global de la medida*

Información recogida a nivel de medida.

##### *8.2.9.3.12.9.4. Compromisos agroambientales y climáticos*

8.2.9.3.12.9.4.1. Las parcelas agrícolas declaradas con cultivo de olivar deberán estar certificadas bajo el método de producción ecológica

##### *8.2.9.3.12.9.4.1.1. Métodos de verificación de los compromisos*

##### **Texto del marco nacional aplicable**

##### **Información adicional para el texto aplicable del marco nacional:**

Certificado en Producción Ecológica por una entidad acreditada.

##### *8.2.9.3.12.9.4.2. Mantenimiento de una cubierta espontánea*

##### *8.2.9.3.12.9.4.2.1. Métodos de verificación de los compromisos*

##### **Texto del marco nacional aplicable**

**Información adicional para el texto aplicable del marco nacional:**

Control de campo.

**8.2.9.3.12.10. Información específica de la operación**

**Identificación y definición de los elementos de referencia pertinentes; aquí se incluyen las normas obligatorias correspondientes establecidas de conformidad con el título VI, capítulo I, del Reglamento (UE) nº 1306/2013 del Parlamento Europeo y del Consejo, los criterios y actividades mínimas pertinentes establecidos de conformidad con el artículo 4, apartado 1, letra c), incisos ii) y iii), del Reglamento (UE) nº 1307/2013 del Parlamento Europeo y del Consejo, los requisitos mínimos pertinentes relativos a la utilización de abonos y productos fitosanitarios, así como otros requisitos obligatorios pertinentes establecidos en el Derecho nacional**

Texto del marco nacional aplicable

Información adicional para el texto aplicable del marco nacional:

Se concretan a nivel de compromiso en el apartado "Compromisos agroambientales y climáticos".

**Los requisitos mínimos aplicables a los abonos deben incluir, en particular, los códigos de buenas prácticas introducidos en aplicación de la Directiva 91/676/CEE en relación con las explotaciones situadas fuera de las zonas vulnerables a los nitratos, y requisitos en materia de contaminación por fósforo; los requisitos mínimos aplicables a los productos fitosanitarios deben incluir, entre otras cosas, los principios generales de la gestión integrada de plagas, introducidos por la Directiva 2009/128/CE del Parlamento Europeo y del Consejo, la obligación de poseer una autorización de uso de tales productos y cumplir obligaciones en materia de formación, así como requisitos sobre almacenamiento seguro, verificación de la maquinaria de aplicación y normas sobre utilización de plaguicidas en las cercanías de masas de agua y otros lugares vulnerables, establecidos en la legislación nacional**

Texto del marco nacional aplicable

Información adicional para el texto aplicable del marco nacional:

No procede.

**Lista de razas locales en peligro de abandono y de recursos genéticos vegetales amenazados de erosión genética**

Texto del marco nacional aplicable

Información adicional para el texto aplicable del marco nacional:

No procede.

**Descripción de la metodología y de los parámetros y supuestos agronómicos, incluida la descripción de los requisitos de base contemplados en el artículo 29, apartado 2, del Reglamento (UE) nº 1305/2013, que sean pertinentes para cada tipo particular de compromiso utilizados como punto de referencia para los cálculos que justifiquen los costes adicionales y las pérdidas de ingresos como consecuencia del compromiso contraído y la cuantía de los costes de transacción; en su caso, dicha metodología tendrá en cuenta la ayuda concedida en virtud del Reglamento (UE) nº 1307/2013, incluidos los pagos correspondientes a las prácticas agrarias beneficiosas para el clima y el medio ambiente, a fin de evitar la doble financiación; en su caso, el método de conversión utilizado para otras unidades de conformidad con el artículo 9 del presente Reglamento**

Texto del marco nacional aplicable

Información adicional para el texto aplicable del marco nacional:

Mantenimiento de la cubierta.

Manejo de cubierta por medios mecánicos (2 pase de desbrozadora o segadora (franjas min. 3,60 m), 1 vez al año)

Coste del pase de 1,80 m: 35 euros/ha.

Fuente: Asociación Española Agricultura de Conservación / Suelos Vivos, 2014.

2 pases x 1 vez al año x 35 euros/ pase x 1,42 = 99,40 euros/ha.

Lucro cesante<sup>19</sup> derivado del establecimiento de la cubierta vegetal.

Pérdida de un 5% de rendimiento (por competencia con la cubierta).

Cálculo: 44,86 kg/ha x 32,864 euros/100 kg = 14,74 euros/ha.

Se ha considerado el rendimiento medio calculado a partir del Modelo del Olivar para aquellos municipios representativos de olivar ecológico (recogidos en SIPEA). Con ello el rendimiento medio en ecológico es 897,20 kg/ha, por lo que el 5% de lucro cesante es de 44,86 kg/ha.

[Precio: 32,864 euros/100 kg (Fuente: Precio media olímpica 2008-2012. Precios MAGRAMA)]

Prima anual (mantenimiento + lucro cesante): 99,40 + 14,74 = 114,14 euros/ha.

#### **8.2.9.3.12.10.1. Compromisos agroambientales y climáticos**

8.2.9.3.12.10.1.1. Las parcelas agrícolas declaradas con cultivo de olivar deberán estar certificadas bajo el método de producción ecológica

##### **8.2.9.3.12.10.1.1.1. Referencia**

#### **Buenas condiciones agrarias y medioambientales y/o requisitos legales de gestión pertinentes**

Texto del marco nacional aplicable

Información adicional para el texto aplicable del marco nacional:

Ver tabla "CUADRO LÍNEA BASE + GREENING + PRÁCTICAS HABITUALES".

Notas de la tabla:

N.a.= No aplica.

Se muestran sólo los compromisos que muestran relación con algún elemento de la línea base, greening o prácticas habituales.

<sup>19</sup> En el caso del olivar ecológico con pendiente superior al 20% se ha tenido en cuenta el lucro cesante del 5% establecido en secano dado que la superficie de regadío es insignificante (1,7% de la superficie).

**CUADRO LÍNEA BASE + GREENING + PRÁCTICAS HABITUALES**

Compromiso ambiental	Línea base					Greening Real Decreto 1075/2014	Prácticas habituales en las superficies agrarias
	BCAM Real Decreto 1078/2014 y Orden Andalucía	RLG	Requisitos mínimos fertilizantes y pesticidas	Otra legislación nacional/ regional relevante	Actividad Mínima		
Mantenimiento de una cubierta espontánea	<p>Cobertura mínima del suelo (BCAM 4)</p> <p>Cultivos leñosos. En el caso de cultivos leñosos en pendiente igual o superior al 15 por ciento, especialmente en las zonas de elevado riesgo de erosión, salvo que la pendiente real del recinto esté compensada mediante terrazas o bancales, será necesario mantener una cubierta vegetal de anchura mínima de 1 metro en las calles transversales a la línea de máxima pendiente o en las calles paralelas a dicha línea, cuando el diseño de la parcela o el sistema de riego impidan su establecimiento en la otra dirección. En caso de tratarse de viñedo, la anchura mínima exigida de la cubiertas será de 0,25 metros.</p> <p>Lo dispuesto en el párrafo anterior no será de aplicación en los siguientes casos:</p> <ul style="list-style-type: none"> <li>- Parcelas de cultivo de superficie igual o inferior a una hectárea.</li> <li>- Parcelas de cultivos irregulares o alargadas cuya dimensión mínima en el sentido transversal a la pendiente sea inferior a 100 metros en cualquier punto de la parcela</li> <li>- Cuando, por razones de mantenimiento de la actividad productiva tradicional, se determinen y autoricen por la Delegación Territorial competente en materia agraria correspondiente aquellas técnicas de agricultura de conservación que se consideren adecuadas, previa solicitud</li> </ul>				<p>Anexo IV Real Decreto 1075/2014:</p> <p>Lista de actividades de mantenimiento a las que se hace referencia en el artículo 11:</p> <p>A) Actividades posibles a realizar en tierras de cultivo o cultivos permanentes</p> <ul style="list-style-type: none"> <li>- Laboreo, que incluye alguna de las prácticas tales como: alzar, subsolar, aricar, binar, gradear, destemonar, despedregar, asurcar (según curvas de nivel que evita la erosión y favorece la penetración del agua en el suelo, creación de caballones (separación de parcelas), aporcar (cultivos arbóreos), etc.</li> <li>- Labor de limpieza en general de vegetación espontánea, tanto en herbáceos para evitar matorral, como en</li> </ul>	N.a.	<p>Donde la condicionalidad lo exige, se mantiene una cubierta, que en una amplia mayoría es espontánea y/o restos inertes.</p> <p>La operación propuesta va más allá al obligarse a que ésta sea de una anchura superior a la que se exige y además con un mantenimiento específico.</p>

Cuadro línea base+greening+prácticas habituales pag1

<p>Mantenimiento de una cubierta espontánea</p>	<p>por escrito.</p> <p>No obstante, en caso necesario en el momento en que pueda competir con el cultivo o imposibilite su recolección, dicha cubierta podrá eliminarse mediante métodos químicos o mecánicos, pudiendo ser incorporada mediante una labor superficial, respetando en todo caso lo establecido en el apartado relativo a cultivos leñosos de la BCAM 5. Se tomará como referencia para dejar crecer la cubierta vegetal el periodo comprendido entre las primeras lluvias de otoño y el final del invierno.</p> <p>Gestión mínima de las tierras que refleje las condiciones específicas locales para limitar la erosión (BCAM 5)</p> <p>Cultivos leñosos. En cultivos leñosos no deberá labrarse la tierra con volteo a favor de la pendiente en recintos con pendientes superiores al 15 por ciento, salvo que la pendiente real del recinto esté compensada mediante terrazas o bancales, se adopten formas especiales de cultivo como el cultivo en fajas, o se practique cualquier sistema de laboreo de conservación, o se mantenga una cobertura de vegetación total del suelo. En caso de existencia de bancales, será obligatorio evitar cualquier tipo de labores que afecten la estructura de los taludes existentes. En ningún caso la dirección de la pendiente en la que realice la labor podrá ser superior al 15 por ciento.</p> <p>Lo dispuesto en el párrafo anterior, no será de aplicación en los siguientes casos:</p> <ul style="list-style-type: none"> <li>- Parcelas de cultivo de superficie igual o inferior a una hectárea.</li> <li>- Parcelas de cultivos irregulares o alargadas cuya dimensión mínima en el sentido transversal a la pendiente sea inferior a 100 metros en cualquier punto de la parcela</li> <li>- Cuando, por razones de mantenimiento</li> </ul>				<p>arbórea limpieza de los bordes de los pies arbolados.</p>	
---	--	--	--	--	--	--

Cuadro línea base+greening+prácticas habituales pag2

<p>Mantenimiento de una cubierta espontánea</p>	<p>ciento.</p> <p>Lo dispuesto en el párrafo anterior, no será de aplicación en los siguientes casos:</p> <ul style="list-style-type: none"> <li>- Parcelas de cultivo de superficie igual o inferior a una hectárea.</li> <li>- Parcelas de cultivos irregulares o alargadas cuya dimensión mínima en el sentido transversal a la pendiente sea inferior a 100 metros en cualquier punto de la parcela</li> <li>- Cuando, por razones de mantenimiento de la actividad productiva tradicional, se determinen y autoricen por la Delegación Territorial competente en materia agraria correspondiente aquellas técnicas de agricultura de conservación que se consideren adecuadas, previa solicitud por escrito.</li> </ul> <p>Cuando por lluvias fuertes y/o persistentes, se produzcan cárcavas y/o regueros, o rodaduras profundas provocadas por el paso de la maquinaria al coincidir aquellas con la época de realización de operaciones culturales, y sea necesario realizar operaciones que supongan el laboreo con volteo, deberá solicitarse una autorización.</p>						
---	---	--	--	--	--	--	--

Cuadro línea base+greening+prácticas habituales pag3

### **Requisitos mínimos para los abonos y plaguicidas**

Texto del marco nacional aplicable

Información adicional para el texto aplicable del marco nacional:

Ver tabla CUADRO LÍNEA BASE + GREENING + PRÁCTICAS HABITUALES incluida en el apartado Buenas condiciones agrarias y medioambientales y/o requisitos legales de gestión pertinentes del primer compromiso.

### **Otros requisitos nacionales o regionales pertinentes**

Texto del marco nacional aplicable

Información adicional para el texto aplicable del marco nacional:

Ver tabla CUADRO LÍNEA BASE + GREENING + PRÁCTICAS HABITUALES incluida en el apartado Buenas condiciones agrarias y medioambientales y/o requisitos legales de gestión pertinentes del primer compromiso.

### **Actividades mínimas**

Texto del marco nacional aplicable

Información adicional para el texto aplicable del marco nacional:

Ver tabla CUADRO LÍNEA BASE + GREENING + PRÁCTICAS HABITUALES incluida en el apartado Buenas condiciones agrarias y medioambientales y/o requisitos legales de gestión pertinentes del primer compromiso.

## **8.2.9.3.12.10.1.1.2. Prácticas agrícolas habituales pertinentes**

### **Texto del marco nacional aplicable**

**Información adicional para el texto aplicable del marco nacional:**

Ver tabla CUADRO LÍNEA BASE + GREENING + PRÁCTICAS HABITUALES incluida en el apartado Buenas condiciones agrarias y medioambientales y/o requisitos legales de gestión pertinentes del primer compromiso.

## **8.2.9.3.12.10.1.2. Mantenimiento de una cubierta espontánea**

### **8.2.9.3.12.10.1.2.1. Referencia**

### **Buenas condiciones agrarias y medioambientales y/o requisitos legales de gestión pertinentes**

Texto del marco nacional aplicable

Información adicional para el texto aplicable del marco nacional:

Ver tabla CUADRO LÍNEA BASE + GREENING + PRÁCTICAS HABITUALES incluida en el apartado Buenas condiciones agrarias y medioambientales y/o requisitos legales de gestión pertinentes del primer compromiso.

### **Requisitos mínimos para los abonos y plaguicidas**

Texto del marco nacional aplicable

Información adicional para el texto aplicable del marco nacional:

Ver tabla CUADRO LÍNEA BASE + GREENING + PRÁCTICAS HABITUALES incluida en el apartado Buenas condiciones agrarias y medioambientales y/o requisitos legales de gestión pertinentes del primer compromiso.

### **Otros requisitos nacionales o regionales pertinentes**

Texto del marco nacional aplicable

Información adicional para el texto aplicable del marco nacional:



Ver tabla CUADRO LÍNEA BASE + GREENING + PRÁCTICAS HABITUALES incluida en el apartado Buenas condiciones agrarias y medioambientales y/o requisitos legales de gestión pertinentes del primer compromiso.

#### **Actividades mínimas**

Texto del marco nacional aplicable

Información adicional para el texto aplicable del marco nacional:

Ver tabla CUADRO LÍNEA BASE + GREENING + PRÁCTICAS HABITUALES incluida en el apartado Buenas condiciones agrarias y medioambientales y/o requisitos legales de gestión pertinentes del primer compromiso.

#### **8.2.9.3.12.10.1.2.2. Prácticas agrícolas habituales pertinentes**

##### **Texto del marco nacional aplicable**

##### **Información adicional para el texto aplicable del marco nacional:**

Ver tabla CUADRO LÍNEA BASE + GREENING + PRÁCTICAS HABITUALES incluida en el apartado Buenas condiciones agrarias y medioambientales y/o requisitos legales de gestión pertinentes del primer compromiso.

---

### 8.2.9.3.13. Mantenimiento de sistemas tradicionales de ganadería extensiva de Andalucía en rumiantes (10.1.13)

#### Submedida:

- **10.1. Pago para compromisos agroambientales y climáticos**

#### 8.2.9.3.13.1. Descripción del tipo de operación

##### Texto del marco nacional aplicable

##### Información adicional para el texto aplicable del marco nacional:

Los sectores ovino, caprino y bovino en Andalucía han desempeñado un importante papel a lo largo de la historia, tanto en lo que respecta a la producción de alimentos como en lo referido a su condición de ganado especializado en el aprovechamiento de recursos alimenticios marginales, de fijación de la población en el medio rural y de conservación de los patrimonios etnográfico y cultural, lo que informa de la trascendencia de estos sectores ganaderos en aspectos económicos, sociales y medioambientales. Por tanto, son unos de los sectores con mayor implicación en el mantenimiento de estos sistemas agrosilvopastorales en Andalucía.

El objetivo general de esta operación es el mantenimiento del modelo de ganadería extensiva e impulsar la gestión sostenible de la ganadería y los beneficios medioambientales derivados de esta actividad agraria, a través del fomento de un mayor grado de extensificación en las explotaciones ganaderas de rumiantes.

Esta operación favorece los sistemas ganaderos extensivos que contribuyen a alcanzar los siguientes objetivos agroambientales:

Un adecuado equilibrio del ciclo vital (animal-suelo-planta) y una mejora del uso del suelo, incrementando la materia orgánica del suelo, mejorando su fertilidad y de esta manera se evita que se nitrifiquen las superficies y se facilita el mantenimiento de las cubiertas vegetales de los suelos al evitar su sobreexplotación y, en definitiva, se evita el deterioro de los ecosistemas.

Se fomenta el aprovechamiento de rastrojeras y de pastos temporales, al contribuir a una menor presión de pastoreo y mejor aprovechamiento de los recursos naturales, mejorando el nivel de autosuficiencia de la alimentación del animal y permitiendo, al mismo tiempo, que el pastoreo que realiza el ganado en este sistema de extensificación actúe como corredor biológico, facilitando el transporte y la diseminación de semillas en el territorio, beneficiando con ello la biodiversidad.

Además, este sistema de gestión sostenible de la ganadería es clave para evitar la despoblación de las zonas rurales, mantener la actividad agraria en dichas zonas y para la conservación del medio ambiente y al mismo tiempo mejorar las condiciones del bienestar de los animales de producción.

Por todo lo anterior, esta operación fomenta un modelo de lucha contra el cambio climático, previenen incendios a través del ramoneo y la proliferación arbustiva y fomenta la conservación del paisaje.

Esta operación está destinada a las explotaciones de rumiantes que, utilizando sistemas ganaderos tradicionales se comprometan a mantener un alto grado de extensificación, manteniendo una carga ganadera máxima muy por debajo de la prevista en la en la normativa para las explotaciones extensivas.

A este respecto, la Orden de 1 de junio de 2015, aplicable en las zonas vulnerables a la contaminación por nitratos procedentes de fuentes agrarias designadas en Andalucía, establece que las explotaciones extensivas no deben superar una carga ganadera máxima de 1,5 UGM/ha, salvo que el titular acredite que las características agronómicas de la explotación permiten mantener una carga ganadera superior permitiendo el mantenimiento de la base territorial, tanto en los aspectos económicos como medioambientales, sin que en ningún caso se superen las 2,4 UGM/ha.

La carga ganadera promedio de las explotaciones extensivas de rumiantes en Andalucía se estima que es de 0,63

UGM/ha.

Los beneficiarios deben cumplir los siguientes compromisos:

Realizar pastoreo en régimen extensivo en la superficie admisible durante el período de compromisos, con animales de las especies elegibles.

Mantener una carga ganadera en la superficie admisible validada entre 0,1 y 0,5 UGM/ha en el periodo de compromiso.

Asistir, al menos, a un curso de formación organizado por el IFAPA de 5 horas de duración, a lo largo de todo el periodo de compromiso, relacionado con la ganadería extensiva y sus beneficios sobre el suelo, la biodiversidad y el cambio climático. La obligación de justificar este requisito se hará efectiva a partir del 31 de diciembre de 2021.

Esta medida es compatible y puede ser complementaria con las establecidas en esta programación para la actividad ganadera.

Esta operación está bajo el focus área 4.A (también afectado de forma adicional al 4.C).

#### 8.2.9.3.13.2. Tipo de ayuda

##### **Texto del marco nacional aplicable**

##### **Información adicional para el texto aplicable del marco nacional:**

Ayuda anual que compensa a los beneficiarios por la totalidad del lucro cesante y los costes adicionales.

Se trata de un tipo de ayuda según el artículo 67.1 a) del Reglamento (UE) nº 1303/2013, de baremos estándar de costes unitarios.

El período de compromiso de la ayuda será de 5 años, conforme a lo previsto en el artículo 28 del Reglamento (UE) nº 1305/2013, relativo a la ayuda al desarrollo rural a través del FEADER.

#### 8.2.9.3.13.3. Enlaces a otra legislación

##### **Texto del marco nacional aplicable**

##### **Información adicional para el texto aplicable del marco nacional:**

Reglamento (UE) nº 1306/2013.

Reglamento (UE) nº 1307/2013.

Real Decreto 479/2006, por el que se establece y regula el Registro general de explotaciones ganaderas.

Decreto 14/2004, por el que se crea y regula Registro de explotaciones ganaderas de Andalucía.

Orden de 1 de junio de 2015, por la que se aprueba el programa de actuación aplicable en las zonas vulnerables a la contaminación por nitratos procedentes de fuentes agrarias designadas en Andalucía.

Real Decreto 1075/2014, de 19 de diciembre, sobre la aplicación a partir de 2015 de los pagos directos a la agricultura y a la ganadería y otros regímenes de ayuda, así como sobre la gestión y control de los pagos directos y de los pagos al desarrollo rural.

#### 8.2.9.3.13.4. Beneficiarios

##### **Texto del marco nacional aplicable**

##### **Información adicional para el texto aplicable del marco nacional:**

Titulares de explotaciones ganaderas con unidades productivas de las especies bovina, ovina y caprina ubicadas en

Andalucía que cumplan los requisitos de admisibilidad y asuman los compromisos específicos de esta operación.

#### 8.2.9.3.13.5. Costes subvencionables

##### **Texto del marco nacional aplicable**

##### **Información adicional para el texto aplicable del marco nacional:**

Serán objeto de subvención aquellos costes adicionales y las pérdidas de ingresos derivadas del cumplimiento de los compromisos asociados a esta operación, descritos en el Anexo Medida 10. Capítulo 8.2.

#### 8.2.9.3.13.6. Condiciones de admisibilidad

##### **Texto del marco nacional aplicable**

##### **Información adicional para el texto aplicable del marco nacional:**

Las condiciones de elegibilidad aplicables a la operación son:

- a) Ser titular de unidades productiva inscritas en el Registro de Explotaciones Ganaderas de Andalucía con censo de animales elegibles. A este respecto se consideran animales elegibles a los ovinos y caprinos mayores de 12 meses y a los bovinos mayores de 24 meses.
- b) Disponer de una superficie mínima admisible de 15 hectáreas. A este respecto se considera superficie admisible a aquella destinada al aprovechamiento de los animales mediante pastoreo, incluyendo a los pastos permanentes refestados en SIGPAC con los siguientes usos (pastos, pastos arbustivos y pastos con arbolado –PA, PR y PS-). Además, podrán considerarse admisibles otras superficies agrícolas que sean aprovechables por el ganado: barbechos con cubierta vegetal, pastos de menos de cinco años y rastrojeras sobre cultivos COPL (cereales, oleaginosas, proteaginosas y leguminosas).
- c) Las unidades productivas deben estar registradas en el Sistema de Gestión Ganadera de Andalucía SIGGAN con alguna de las clasificaciones zootécnicas compatibles con el régimen extensivo.
- d) Las unidades productivas deben disponer de un censo mínimo de al menos 7,5 UGM de animales elegibles de las especies bovina, ovina y caprina.

Las explotaciones ganaderas deben estar adscritas a una Agrupación de Defensa Sanitaria Ganadera o contar con un veterinario de explotación encargado de asesorar e informar al titular de la explotación sobre las obligaciones y requisitos en materia de bioseguridad, higiene y bienestar animal.

#### 8.2.9.3.13.7. Principios relativos al establecimiento de criterios de selección

##### **Texto del marco nacional aplicable**

##### **Información adicional para el texto aplicable del marco nacional:**

Entre otros se podrán tener en cuenta los siguientes criterios de selección:

- Porcentaje de superficie comprometida con la Red Natura 2000.
- Porcentaje de superficie de la explotación en municipios en zona de desertificación.
- Porcentaje de la carga ganadera computable a las especies ovina y caprina.
- Dimensión productiva de las explotaciones ganaderas.
- Otros de índole ambiental.

#### 8.2.9.3.13.8. Importes (aplicables) y porcentajes de ayuda

##### **Texto del marco nacional aplicable**

**Información adicional para el texto aplicable del marco nacional:**

La prima media, por año y superficie admisible en la que se realiza el compromiso agroambiental será de 50,7 euros/ha.

La superficie subvencionable será de 2 hectáreas por UGM de las especies elegibles.

Se aplicará degresividad según los términos expuestos en el apartado 8.2.9.6. Para mayor detalle sobre la aplicación de la degresividad ver Anexo “Capítulo 8.2 Medida 10”.

**8.2.9.3.13.9. Verificabilidad y controlabilidad de las medidas o los tipos de operaciones****8.2.9.3.13.9.1. Riesgo(s) en la aplicación de las medidas****Texto del marco nacional aplicable****Información adicional para el texto aplicable del marco nacional:**

Información a nivel de medida.

**8.2.9.3.13.9.2. Acciones de mitigación****Texto del marco nacional aplicable****Información adicional para el texto aplicable del marco nacional:**

Información a nivel de medida.

**8.2.9.3.13.9.3. Evaluación global de la medida**

Información a nivel de medida.

**8.2.9.3.13.10. Información específica de la operación**

**Identificación y definición de los elementos de referencia pertinentes; aquí se incluyen las normas obligatorias correspondientes establecidas de conformidad con el título VI, capítulo I, del Reglamento (UE) nº 1306/2013 del Parlamento Europeo y del Consejo, los criterios y actividades mínimas pertinentes establecidos de conformidad con el artículo 4, apartado 1, letra c), incisos ii) y iii), del Reglamento (UE) nº 1307/2013 del Parlamento Europeo y del Consejo, los requisitos mínimos pertinentes relativos a la utilización de abonos y productos fitosanitarios, así como otros requisitos obligatorios pertinentes establecidos en el Derecho nacional**

Texto del marco nacional aplicable

Información adicional para el texto aplicable del marco nacional:

**Los requisitos mínimos aplicables a los abonos deben incluir, en particular, los códigos de buenas prácticas introducidos en aplicación de la Directiva 91/676/CEE en relación con las explotaciones situadas fuera de las zonas vulnerables a los nitratos, y requisitos en materia de contaminación por fósforo; los requisitos mínimos aplicables a los productos fitosanitarios deben incluir, entre otras cosas, los principios generales de la gestión integrada de plagas, introducidos por la Directiva 2009/128/CE del Parlamento Europeo y del Consejo, la obligación de poseer una autorización de uso de tales productos y cumplir obligaciones en materia de formación, así como requisitos sobre almacenamiento seguro, verificación de la maquinaria de aplicación y normas sobre utilización de plaguicidas en las cercanías de masas de agua y otros lugares vulnerables, establecidos en la legislación nacional**

Texto del marco nacional aplicable

Información adicional para el texto aplicable del marco nacional:

## **Lista de razas locales en peligro de abandono y de recursos genéticos vegetales amenazados de erosión genética**

Texto del marco nacional aplicable

Información adicional para el texto aplicable del marco nacional:

**Descripción de la metodología y de los parámetros y supuestos agronómicos, incluida la descripción de los requisitos de base contemplados en el artículo 29, apartado 2, del Reglamento (UE) nº 1305/2013, que sean pertinentes para cada tipo particular de compromiso utilizados como punto de referencia para los cálculos que justifiquen los costes adicionales y las pérdidas de ingresos como consecuencia del compromiso contraído y la cuantía de los costes de transacción; en su caso, dicha metodología tendrá en cuenta la ayuda concedida en virtud del Reglamento (UE) nº 1307/2013, incluidos los pagos correspondientes a las prácticas agrarias beneficiosas para el clima y el medio ambiente, a fin de evitar la doble financiación; en su caso, el método de conversión utilizado para otras unidades de conformidad con el artículo 9 del presente Reglamento**

Texto del marco nacional aplicable

Información adicional para el texto aplicable del marco nacional:

### **8.2.9.3.13.10.1. Compromisos agroambientales y climáticos**

8.2.9.3.13.10.1.1. Asistir a un curso de formación organizado por el IFAPA de 5 horas de duración

#### **8.2.9.3.13.10.1.1.1. Referencia**

#### **Buenas condiciones agrarias y medioambientales y/o requisitos legales de gestión pertinentes**

Texto del marco nacional aplicable

Información adicional para el texto aplicable del marco nacional:

No aplica.

#### **Requisitos mínimos para los abonos y plaguicidas**

Texto del marco nacional aplicable

No aplica

#### **Otros requisitos nacionales o regionales pertinentes**

Texto del marco nacional aplicable

Información adicional para el texto aplicable del marco nacional:

No aplica

#### **Actividades mínimas**

Texto del marco nacional aplicable

Información adicional para el texto aplicable del marco nacional:

No aplica

### **8.2.9.3.13.10.1.1.2. Prácticas agrícolas habituales pertinentes**

#### **Texto del marco nacional aplicable**

**Información adicional para el texto aplicable del marco nacional:**

La normativa general aplicable es la relativa a la condicionalidad; No existe normativa básica específica que exija disminuir la carga ganadera en la explotación.

**8.2.9.3.13.10.1.2. Mantener una carga ganadera en la superficie admisible validada entre 0,1 y 0,5 UGM/ha en el periodo de compromiso**

#### **8.2.9.3.13.10.1.2.1. Referencia**

##### **Buenas condiciones agrarias y medioambientales y/o requisitos legales de gestión pertinentes**

Texto del marco nacional aplicable

Información adicional para el texto aplicable del marco nacional:

No aplica

##### **Requisitos mínimos para los abonos y plaguicidas**

Texto del marco nacional aplicable

Información adicional para el texto aplicable del marco nacional:

No aplica

##### **Otros requisitos nacionales o regionales pertinentes**

Texto del marco nacional aplicable

Información adicional para el texto aplicable del marco nacional:

No aplica.

##### **Actividades mínimas**

Texto del marco nacional aplicable

Información adicional para el texto aplicable del marco nacional:

No aplica

#### **8.2.9.3.13.10.1.2.2. Prácticas agrícolas habituales pertinentes**

##### **Texto del marco nacional aplicable**

##### **Información adicional para el texto aplicable del marco nacional:**

La normativa general aplicable es la relativa a la condicionalidad; No existe normativa básica específica que exija disminuir la carga ganadera en la explotación.

**8.2.9.3.13.10.1.3. Realizar pastoreo en régimen extensivo en la superficie admisible durante el periodo de compromisos con animales de las especies elegibles**

#### **8.2.9.3.13.10.1.3.1. Referencia**

##### **Buenas condiciones agrarias y medioambientales y/o requisitos legales de gestión pertinentes**

Texto del marco nacional aplicable

Información adicional para el texto aplicable del marco nacional:

No aplica.

##### **Requisitos mínimos para los abonos y plaguicidas**

Texto del marco nacional aplicable

Información adicional para el texto aplicable del marco nacional:

No aplica.

#### **Otros requisitos nacionales o regionales pertinentes**

Texto del marco nacional aplicable

Información adicional para el texto aplicable del marco nacional:

No aplica.

#### **Actividades mínimas**

Texto del marco nacional aplicable

Información adicional para el texto aplicable del marco nacional:

No aplica.

#### **8.2.9.3.13.10.1.3.2. Prácticas agrícolas habituales pertinentes**

##### **Texto del marco nacional aplicable**

##### **Información adicional para el texto aplicable del marco nacional:**

La normativa general aplicable es la relativa a la condicionalidad; No existe normativa básica específica que exija disminuir la carga ganadera en la explotación.

---



#### 8.2.9.3.14. Enmienda caliza del suelo para prevención y control de la podredumbre radical en formaciones adehesadas (10.1.14)

##### Submedida:

- **10.1. Pago para compromisos agroambientales y climáticos**

##### 8.2.9.3.14.1. Descripción del tipo de operación

###### Texto del marco nacional aplicable

Información adicional para el texto aplicable del marco nacional:

Las formaciones adehesadas ocupan una superficie de más de un millón de hectáreas en Andalucía, lo que le confiere una vital importancia para la región, tanto socioeconómica como territorial y medioambiental.

Sin embargo, la conservación de las formaciones adehesadas está hoy comprometida por una serie de causas como la falta de regeneración del arbolado, el empobrecimiento del suelo o el síndrome de decaimiento del arbolado (“seca”).

En este contexto, la podredumbre radical originada por el patógeno *Phytophthora cinnamomi* ha sido identificada como una de las enfermedades más dañinas y letales que está afectando a los ejemplares de *Quercus* a nivel mundial. Este patógeno causa la muerte masiva de las raíces absorbentes de las plantas, que son las encargadas de tomar el agua y los nutrientes del suelo, produciendo un decaimiento del arbolado y finalmente su muerte.

En Andalucía, su presencia ha sido confirmada mediante análisis de laboratorio en una superficie importante de las formaciones adehesadas, por lo que requiere de una atención particular y de un especial esfuerzo de control de la enfermedad. Por otro lado, con la puesta en marcha del Equipo de Diagnóstico de la Seca por parte de la Consejería de Agricultura, Ganadería, Pesca y Desarrollo Sostenible, se ha aumentado la capacidad analítica y de diagnóstico de la enfermedad, así como se ha puesto a disposición una herramienta de asesoramiento para la puesta en conocimiento de los medios para prevenir y luchar contra la “seca”.

Diversos estudios han demostrado que la fertilización cálcica o enmiendas calizas reducen la capacidad infectiva de *P. cinnamomi*, ya que presencia de calcio en el suelo dificulta la germinación de los esporangios y la formación de zoosporas, por lo que el potencial de infección de patógeno se ve reducido.

Además, la enmienda caliza en los suelos de las formaciones adehesadas produce un ligero aumento del pH que mejora la absorción de algunos elementos, como por ejemplo el fósforo, que también promueve un mayor desarrollo de las raíces de las plantas. El aporte de Ca no solo contribuye a la mejora del estado del arbolado, sino también del pasto, mejorando su composición botánica ya que favorece el crecimiento de las leguminosas, que a su vez contribuyen a la nitrificación del suelo. En su conjunto, se contribuye a la conservación y mejora de la biodiversidad del ecosistema.

El potencial de esta actuación para prevenir y controlar la podredumbre radical fue incluido como una de las actuaciones de demostración dentro del proyecto Life bioDehesa.

Esta actuación está enmarcada en el Focus Area 4A, como área principal y tiene también relación de forma secundaria con los Focus Area 4C y 5E.

Con todo lo anterior, los objetivos agroambientales de esta operación, son:

- La mejora del estado del arbolado y, por ende, del efecto protector del mismo sobre el pasto, producción de bellota y refugio para el ganado, así como fauna salvaje.

- Adaptabilidad frente al cambio climático. La mejora de la capacidad de enraizamiento del arbolado y del estrato herbáceo mejora su capacidad de absorción de agua y nutrientes, mejorando su adaptabilidad al cambio climático.
- La mejora de la disponibilidad del fósforo para las plantas favorece la presencia y crecimiento de leguminosas fijadoras de nitrógeno, mejorantes de la fertilidad del suelo.
- La mejora de los estratos arbóreo y herbáceo también incrementa los hábitats y recursos para la flora y fauna salvajes, contribuyendo a la conservación y mejora de la diversidad genética.
- Asimismo, la mejora de la masa arbórea y la superficie de pasto afectada optimiza la capacidad de producción de biomasa que incrementa la capacidad de fijación de carbono y contribuye a reducir la erosión del suelo.

Esta medida es compatible y puede ser complementaria con las establecidas en esta programación en relación con las medidas de mejora de pastos en dehesas (operación 10.1.3), así como con las de ganadería ecológica o extensiva (M.11).

Para dar cumplimiento a estos objetivos se propone la siguiente actuación:

**Actuación 1. Enmienda del suelo** con sulfato cálcico (yeso agrícola), carbonato cálcico o carbonato cálcicomagnésito (dolomita).

Para el control del patógeno *Phytophthora cinnamomi* y disminuir su efecto sobre los árboles del género *Quercus*, se propone la realización de enmienda caliza del suelo, que además promueve un mayor desarrollo de las raíces de las plantas y mejoran la absorción de algunos elementos como el fósforo, lo que favorece que haya un mayor número de leguminosas en la composición botánica del pasto y, por tanto, mayor nitrificación del suelo.

Los compromisos específicos de esta actuación serán los siguientes:

- Incorporación de yeso agrícola, de carbonato cálcico o dolomita en la superficie de formación adhesionada donde se realiza el compromiso ambiental. El período de compromiso de la ayuda será de un año, ejecutándose el año de la actuación. Tras este período podrá haber prórrogas anuales para alcanzar o mantener los beneficios medioambientales previstos, previa justificación de la necesidad, en cuyo caso se realizará una revisión de los compromisos. La cantidad de fertilizante cálcico es de 1500 kg/ha, dosis que no generan cambios bruscos en las características del suelo, ni excedentes de calcio.

A efectos de esta operación, se entenderá por "formación adhesionada" la superficie forestal ocupada por un estrato arbolado, con una fracción de cabida cubierta, entendida esta como la superficie de suelo cubierta por la proyección de la copa de los árboles, comprendida entre el 5% y el 75%, compuesto principalmente por encinas, alcornoques, quejigos o acebuches, y ocasionalmente por otro arbolado, que permita el desarrollo de un estrato esencialmente herbáceo, para aprovechamiento del ganado o de las especies cinegéticas. La superficie de "formación arbolada" de Andalucía se encuentra disponible como cobertura geográfica dentro del catálogo de información ambiental de la Consejería de Agricultura, Ganadería, Pesca y Desarrollo Sostenible.

#### 8.2.9.3.14.2. Tipo de ayuda

##### Texto del marco nacional aplicable

##### Información adicional para el texto aplicable del marco nacional:

Ayuda anual que compense a los beneficiarios por la totalidad de los costes adicionales. El periodo de compromiso de la ayuda será de un año, ejecutándose el año de actuación.

Se trata de un tipo de ayuda según el artículo 67.1 apartado b) del Reglamento (UE) nº 1303/2013, de baremos estándar de costes unitarios.

La máxima superficie primable por solicitud será de 200 hectáreas de superficie de formación adehesada donde se realiza el compromiso agroambiental.

#### 8.2.9.3.14.3. Enlaces a otra legislación

##### **Texto del marco nacional aplicable**

##### **Información adicional para el texto aplicable del marco nacional:**

Reglamento (UE) nº 1306/2013, Art.94 y anexo II.

Reglamento (UE) nº 1307/2013, Art. 4 (c) (1) (actividad mínima, el mantenimiento de la superficie agrícola).

Directiva 92/43/CE del Parlamento Europeo y del Consejo, de 21 de mayo de 1992, relativa a la conservación de los hábitats naturales y de la fauna y flora silvestres.

Directiva 2009/147/CE del Parlamento Europeo y del Consejo, de 30 de noviembre de 2009, relativa a la conservación de las aves silvestres.

Ley 42/2007, de 13 de diciembre, del Patrimonio Natural y de la Biodiversidad.

Instrumento de 18 de marzo de 1982 de adhesión de España al Convenio relativo a Humedales de importancia internacional, especialmente como hábitat de aves acuáticas, hecho en Ramsar el 2 de febrero de 1971.

Real Decreto 479/2004 por el que se establece y regula el Registro general de explotaciones ganaderas.

Decreto 14/2006 por el que se crea y regula el Registro de Explotaciones Ganaderas de Andalucía.

Decreto 247/2001 por el que se aprueba el Reglamento de Prevención y Lucha contra los Incendios Forestales.

Orden de 12 de junio de 2015, por la que se establecen las normas de la condicionalidad que deben cumplir las personas beneficiarias que reciban pagos directos, determinadas primas anuales de desarrollo rural, o pagos en virtud de determinados programas de apoyo al sector vitivinícola.

Real Decreto 1075/2014, de 19 de diciembre, sobre la aplicación a partir de 2015 de los pagos directos a la agricultura y a la ganadería y otros regímenes de ayuda, así como sobre la gestión y control de los pagos directos y de los pagos al desarrollo rural.

Ley 7/2010, de 14 de julio, para la Dehesa.

Decreto 70/2012, de 20 de marzo, por el que se regula el Censo de Dehesas de Andalucía.

#### 8.2.9.3.14.4. Beneficiarios

##### **Texto del marco nacional aplicable**

##### **Información adicional para el texto aplicable del marco nacional:**

Los beneficiarios de esta operación deberán ser agricultores titulares de una explotación que contenga formaciones adehesadas y cumplan los requisitos de admisibilidad y se comprometan a las actuaciones específicas de la operación.

#### 8.2.9.3.14.5. Costes subvencionables

##### **Texto del marco nacional aplicable**

##### **Información adicional para el texto aplicable del marco nacional:**

Los costes elegibles de esta operación corresponden al cumplimiento de los compromisos asociados a la misma, específicamente:

- Incorporación de yeso agrícola, carbonato cálcico o dolomita en la superficie de formación adhesionada donde se realiza el compromiso agroambiental.

#### 8.2.9.3.14.6. Condiciones de admisibilidad

##### **Texto del marco nacional aplicable**

##### **Información adicional para el texto aplicable del marco nacional:**

Las condiciones de elegibilidad aplicables a la operación son:

- Superficie mínima de actuación de 5 hectáreas de formación adhesionada.

#### 8.2.9.3.14.7. Principios relativos al establecimiento de criterios de selección

##### **Texto del marco nacional aplicable**

##### **Información adicional para el texto aplicable del marco nacional:**

Entre otros se podrán tener en cuenta los siguientes criterios de selección:

- Haber solicitado el servicio del Equipo de Diagnóstico de la Seca de Andalucía.
- Porcentaje de superficie comprometida en Red Natura 2000.
- Realizar sistemas de producción integrada ganadera o producción ecológica o contar con certificación forestal.
- Otros de índole ambiental.

#### 8.2.9.3.14.8. Importes (aplicables) y porcentajes de ayuda

##### **Texto del marco nacional aplicable**

##### **Información adicional para el texto aplicable del marco nacional:**

Actuación 1: Enmienda del suelo con sulfato cálcico (yeso agrícola), carbonato cálcico o carbonato cálcicomagnésito (dolomita): 182,25 euros/ha.

El importe señalado corresponde a la prima por superficie de formación adhesionada que realiza el compromiso agroambiental.

Se aplicará degresividad según los términos expuestos en el apartado 8.2.10.6. Para mayor detalle sobre la aplicación de la degresividad ver Anexo "Capítulo 8.2 Medida 10".

#### 8.2.9.3.14.9. Verificabilidad y controlabilidad de las medidas o los tipos de operaciones

##### **8.2.9.3.14.9.1. Riesgo(s) en la aplicación de las medidas**

##### **Texto del marco nacional aplicable**

##### **Información adicional para el texto aplicable del marco nacional:**

Información a nivel de medida.

##### **8.2.9.3.14.9.2. Acciones de mitigación**

##### **Texto del marco nacional aplicable**

##### **Información adicional para el texto aplicable del marco nacional:**

Información a nivel de medida.

### 8.2.9.3.14.9.3. Evaluación global de la medida

Información a nivel de medida.

### 8.2.9.3.14.9.4. Compromisos agroambientales y climáticos

8.2.9.3.14.9.4.1. Enmienda caliza por ha de superficie de formación adhesionada que realiza el compromiso agroambiental

#### 8.2.9.3.14.9.4.1.1. Métodos de verificación de los compromisos

Control de campo para verificación de superficie.

Facturas del producto utilizado (yeso agrícola, carbonato cálcico o dolomita).

### 8.2.9.3.14.10. Información específica de la operación

**Identificación y definición de los elementos de referencia pertinentes; aquí se incluyen las normas obligatorias correspondientes establecidas de conformidad con el título VI, capítulo I, del Reglamento (UE) nº 1306/2013 del Parlamento Europeo y del Consejo, los criterios y actividades mínimas pertinentes establecidos de conformidad con el artículo 4, apartado 1, letra c), incisos ii) y iii), del Reglamento (UE) nº 1307/2013 del Parlamento Europeo y del Consejo, los requisitos mínimos pertinentes relativos a la utilización de abonos y productos fitosanitarios, así como otros requisitos obligatorios pertinentes establecidos en el Derecho nacional**

Texto del marco nacional aplicable.

Información adicional para el texto aplicable del marco nacional:

Información que se concreta a nivel de compromiso en el apartado "Compromisos agroambientales y climáticos".

Los requisitos mínimos aplicables a los productos fitosanitarios deben incluir, entre otras cosas, la obligación de poseer una autorización de uso de tales productos y cumplir obligaciones en materia de formación, así como requisitos sobre almacenamiento seguro, verificación de la maquinaria de aplicación, establecidos en la legislación nacional.

**Los requisitos mínimos aplicables a los abonos deben incluir, en particular, los códigos de buenas prácticas introducidos en aplicación de la Directiva 91/676/CEE en relación con las explotaciones situadas fuera de las zonas vulnerables a los nitratos, y requisitos en materia de contaminación por fósforo; los requisitos mínimos aplicables a los productos fitosanitarios deben incluir, entre otras cosas, los principios generales de la gestión integrada de plagas, introducidos por la Directiva 2009/128/CE del Parlamento Europeo y del Consejo, la obligación de poseer una autorización de uso de tales productos y cumplir obligaciones en materia de formación, así como requisitos sobre almacenamiento seguro, verificación de la maquinaria de aplicación y normas sobre utilización de plaguicidas en las cercanías de masas de agua y otros lugares vulnerables, establecidos en la legislación nacional.** Texto del marco nacional aplicable.

Información adicional para el texto aplicable del marco nacional:

No aplica.

**Lista de razas locales en peligro de abandono y de recursos genéticos vegetales amenazados de erosión genética.**

Texto del marco nacional aplicable.

Información adicional para el texto aplicable del marco nacional:

No aplica. **Descripción de la metodología y de los parámetros y supuestos agronómicos, incluida la descripción de los requisitos de base contemplados en el artículo 29, apartado 2, del Reglamento (UE) nº**

**1305/2013, que sean pertinentes para cada tipo particular de compromiso utilizados como punto de referencia para los cálculos que justifiquen los costes adicionales y las pérdidas de ingresos como consecuencia del compromiso contraído y la cuantía de los costes de transacción; en su caso, dicha metodología tendrá en cuenta la ayuda concedida en virtud del Reglamento (UE) nº 1307/2013, incluidos los pagos correspondientes a las prácticas agrarias beneficiosas para el clima y el medio ambiente, a fin de evitar la doble financiación; en su caso, el método de conversión utilizado para otras unidades de conformidad con el artículo 9 del presente Reglamento.**

Texto del marco nacional aplicable.

Información adicional para el texto aplicable del marco nacional:

Se basa en el incremento del coste de producción por actuaciones relativas a la incorporación de yeso agrícola, carbonato cálcico o dolomita, que ayuden al control de la *Phytophthora cinnamomi* de forma cuali- cuantitativa.

El sistema de cálculo se basa en la estimación de costes adicionales que supone las operaciones indicadas. Se adjunta anexo con los cálculos realizados (Ver Anexo “Capítulo 8.2 Medida 10”).

Las fuentes utilizadas son:

Alma M<sup>a</sup> García Moreno, Pilar Fernández Rebollo, Francisco Ortiz Berrocal, M<sup>a</sup> Dolores Carbonero Muñoz. 2016. Podredumbre radical, descripción y control aplicado a los ecosistemas de dehesa. Manual de asesoramiento del proyecto Life bioDehesa. Instituto de Investigación y Formación Agraria y Pesquera. Instituto de Investigación y Formación Agraria y Pesquera. Junta de Andalucía.

Alejano Monge, R.; Domingo Santos, J.M., Fernández Martínez, M. 2011. Manual para la gestión sostenible de las dehesas andaluzas.

Serrano MS, Fernández P, De Vita P, Carbonero MD, Sánchez ME, 2012. Soil fertilization as a control strategy against Quercus root rot in agroforestry systems. IOBC-OILB Bulletin 76: 117-122.

SERRANO, M.S., DE VITA, P., FERNÁNDEZ-REBOLLO, P. Y SÁNCHEZ, M.E. 2012. Calcium fertilizers induce soil suppressiveness to Phytophthora cinnamomi root rot of Quercus ilex. European Journal of Plant Pathology, 132, 271-279.

SERRANO, M.S., FERNÁNDEZ-REBOLLO, P., DE VITA, P. Y SÁNCHEZ, M.E. 2013. Calcium mineral nutrition increases the tolerance of Quercus ilex to Phytophthora root disease affecting oak rangeland ecosystems in Spain. Agroforestry Systems, 87, 173–179.

Leal JR, Carbonero MD, García A, Hidalgo MT, Ferriz M, Serrano M, Fernández-Rebollo P. 2017. Effects of limestone amendments in the response of holm oak infected by Phytophthora cinnamomi. IOBC-WPRS Bulletin, 127:96-100 (8th IOBC-WPRS Working Group Integrated Protection in Oak Forests).

#### **8.2.9.3.14.10.1. Compromisos agroambientales y climáticos**

**8.2.9.3.14.10.1.1.** Enmienda caliza por ha de superficie de formación adhesionada que realiza el compromiso agroambiental

##### **8.2.9.3.14.10.1.1.1. Referencia**

#### **Buenas condiciones agrarias y medioambientales y/o requisitos legales de gestión pertinentes**

Texto del marco nacional aplicable

Información adicional para el texto aplicable del marco nacional:

Ver tabla "CUADRO LÍNEA BASE + GREENING + PRÁCTICAS HABITUALES".

Compromiso ambiental	Línea base					Greening Real Decreto 1075/2014	Prácticas habituales en las superficies agrícolas
	BCMA Real Decreto 1078/2014 y Orden Andalucía	RLG	Requisitos mínimos fertilizantes y pesticidas	Otra legislación nacional/ regional relevante	Actividad Mínima		
Enmienda caliza en la superficie de formaciones adehesadas acogida al compromiso					<p><u>Actividades de mantenimiento a realizar en pastos</u></p> <p>Para pastos arbolados (y arbustivos) se admitirán las siguientes labores:</p> <ul style="list-style-type: none"> <li>. Pastoreo anual de las superficies declaradas con animales de las especies, ovina, caprina, equina y porcina (esta última solo en explotaciones calificadas por su sistema productivo como extensivo o mixto en REGA).</li> <li>- Labores de desbroce necesarias para mantener el pasto en condiciones adecuadas evitando su degradación e invasión por el matorral.</li> </ul> <p>Para pastizales y praderas se admitirán las siguientes labores:</p> <ul style="list-style-type: none"> <li>- Pastoreo anual de las superficies declaradas con animales de las especies, ovina, caprina, equina y porcina.</li> <li>- Siega en las parcelas dedicadas a producción de forrajes para el ganado.</li> </ul> <p>La dimensión de las explotaciones se considerará coherente con la superficie de pastos cuando las explotaciones tengan, al menos, 0,20 unidades de ganado mayor (UGM) por hectárea admisible de pasto asociado.</p>	N.a.	No se realiza

Cuadro línea base+greening+prácticas habituales 10.1.15.

**Requisitos mínimos para los abonos y plaguicidas**

Texto del marco nacional aplicable.

Ver tabla CUADRO LÍNEA BASE + GREENING + PRÁCTICAS HABITUALES incluida en el apartado Buenas condiciones agrarias y medioambientales y/o requisitos legales de gestión pertinentes.

**Otros requisitos nacionales o regionales pertinentes**

Texto del marco nacional aplicable.

Información adicional para el texto aplicable del marco nacional:

Ver tabla CUADRO LÍNEA BASE + GREENING + PRÁCTICAS HABITUALES incluida en el apartado Buenas condiciones agrarias y medioambientales y/o requisitos legales de gestión pertinentes.

**Actividades mínimas.**

**Texto del marco nacional aplicable.**

**Información adicional para el texto aplicable del marco nacional:**

Ver tabla CUADRO LÍNEA BASE + GREENING + PRÁCTICAS HABITUALES incluida en el apartado Buenas condiciones agrarias y medioambientales y/o requisitos legales de gestión pertinentes.

**8.2.9.3.14.10.1.1.2. Prácticas agrícolas habituales pertinentes**

**Texto del marco nacional aplicable**

**Información adicional para el texto aplicable del marco nacional:**

---



### 8.2.9.3.15. Conservación de recursos genéticos en agricultura (10.2.1)

#### Submedida:

- **10.2. Apoyo a la conservación y el uso y desarrollo sostenibles de los recursos genéticos en la agricultura**

#### 8.2.9.3.15.1. Descripción del tipo de operación

El mantenimiento de sistemas agrarios eficaces con alta biodiversidad es fundamental, por ser una de las bases de la salud ambiental de nuestro planeta y una fuente de seguridad alimentaria, económica y ecológica.

En la actualidad nos encontramos con un proceso de importante pérdida de biodiversidad o “erosión genética” que hace necesario establecer actuaciones de apoyo para la conservación y uso sostenible y desarrollo de recursos genéticos tanto agrícolas como ganaderos.

En materia de recursos agrícolas el “Libro Blanco de los Recursos Fitogenéticos con riesgo de erosión genética de interés para la Agricultura y Alimentación en Andalucía”, marca la estrategia andaluza de lucha contra la erosión genética de variedades de interés para la agricultura y la alimentación. Con esta submedida se pretende contribuir a la estrategia definida en el citado Libro Blanco, cuyos objetivos son:

- Elaboración del inventario de recursos fitogenéticos de interés en Andalucía.
- Caracterización y conservación de variedades in situ y ex situ.
- Fomento del uso de variedades locales por parte de los agricultores.
- Incremento del conocimiento de agricultores y agricultoras y de consumidores de los recursos fitogenéticos y su importancia para el mantenimiento de la biodiversidad.
- Conservación, uso y desarrollo de los recursos fitogenéticos ex situ de especies de interés agrícola y su uso en la agricultura.

Por ello, de conformidad con el artículo 8 del Reglamento (UE) nº807/2014, en su punto 2 se entenderá por:

“Conservación in situ” en agricultura: la conservación de material genético en ecosistemas y hábitats naturales y el mantenimiento y la recuperación de poblaciones de especies o razas silvestres viables en su entorno natural y, en el caso de las razas de animales de explotación o de especies vegetales cultivadas, en el medio ambiente cultivado donde han desarrollado sus propiedades distintivas;

“Conservación in situ” en silvicultura: la conservación de material genético en ecosistemas y hábitats naturales y el mantenimiento y la recuperación de poblaciones de especies viables en su entorno natural;

“Conservación en la explotación agrícola o forestal”: la conservación in situ y el desarrollo a nivel de explotación agrícola o forestal

“Conservación ex situ”: la conservación de material genético para la agricultura o la silvicultura fuera de su hábitat natural;

“Recopilación ex situ”: una recopilación de material genético para la agricultura o la silvicultura conservado fuera de su hábitat natural.

Por otra parte, el mantenimiento del patrimonio genético de las razas ganaderas en Andalucía supone una medida de gran importancia en lo que respecta a la sostenibilidad, dado que el mantenimiento de dicha biodiversidad ganadera contribuye a la conservación de espacios naturales y el mantenimiento de prácticas tradicionales. Esta operación está orientada a la realización de actuaciones de conservación y mejora de las razas ganaderas criadas mayoritariamente en regímenes de producción extensivos, los cuales se caracterizan por el aprovechamiento de los recursos naturales, generalmente mediante pastoreo, lo que contribuye de forma clara a sostenibilidad económica y

medioambiental de los distintos agrosistemas andaluces.

En ganadería se entiende que existe una conexión genética entre explotaciones cuando individuos de cada una de ellas están emparentados. Con los programas de conexión genética de explotaciones se permite realizar una evaluación genética homogénea y fiable para los animales conectados.

Para las actividades ganaderas las razas reconocidas son las siguientes:

Especie bovina: Berrenda en Colorado, Berrenda en Negro, Cárdena Andaluza, Marismeña, Negra Andaluza, Pajuna, Retinta, Lidia.

Especie ovina: Churra Lebrijana, Lojeña, Merina, Merina de Grazalema, Merino Precoz, Montesina, y Segureña,

Especie caprina: Blanca Andaluza, Blanca Celtibérica, Florida, Malagueña, Murciano Granadina, Negra Serrana y Payoya.

Especie porcina: Ibérica

Especie equina: Hispano-Árabe, Hispano-Bretón, Marismeña, P.R.E., Caballo de las Retuertas.

Especie asnal: Andaluza

Especie aviar: Andaluza Azul, Combatiente Español y Utrerana.

#### **Objetivos temáticos relacionados con la medida**

OT5: Promover la adaptación al cambio climático y la prevención y gestión de riesgos.

OT6: Conservar y proteger el medio ambiente y promover la eficiencia en el uso de los recursos.

#### **Necesidades, Prioridades y Focus área de desarrollo rural con los que se relaciona la medida:**

NECESIDAD 11. Fomentar el desarrollo de prácticas agrarias beneficiosas para el medio ambiente para la adaptación al cambio climático, la mejor gestión y calidad del agua y la conservación y mantenimiento de la biodiversidad.

PRIORIDAD 4. Restaurar, preservar y mejorar los ecosistemas relacionados con la agricultura y la silvicultura, haciendo especial hincapié en:

FOCUS AREA 4.A. Restaurar, preservar y mejorar la biodiversidad (incluido en las zonas Natura 2000 y en las zonas con limitaciones naturales u otras limitaciones específicas), los sistemas agrarios de alto valor natural, así como el estado de los paisajes europeos.

#### **Objetivos transversales a los que contribuye:**

- Innovación.
- Medio ambiente.
- Mitigación del Cambio Climático.

Esta submedida está planteada con el objetivo específico de que las actividades agrarias generen aportaciones positivas al medio ambiente y al clima favoreciendo la biodiversidad, por lo que su contribución positiva directa sobre el medio ambiente.

En cuanto al objetivo transversal de la innovación, mediante este enfoque novedoso que pone el acento en determinados aspectos, como son el refuerzo de los aspectos formativos y de asesoramiento, además de las técnicas de conservación de la biodiversidad. Actividades a realizar en esta submedida:

#### **A.1 Actividades focalizadas: orientadas a la conservación, caracterización, recopilación y utilización de**

## recursos genéticos

### A.1.1. En agricultura:

Proyectos encaminados a la caracterización, conservación, utilización y/o difusión de los recursos fitogenéticos de interés para la agricultura de Andalucía. Con la implementación de estos proyectos se pretenden abordar algunos aspectos fundamentales para la conservación y el uso sostenible de dichos recursos fitogenéticos, entre ellos:

- Puesta en marcha de actuaciones para la conservación de los recursos fitogenéticos existentes y la recuperación de aquellos que han dejado de cultivarse.
- Realización de programas de depuración y saneamiento de material vegetal.
- Elaboración del inventario de recursos fitogenéticos. Con los datos aportados por los proyectos se procederá a la elaboración del inventario, que permita tener identificados y caracterizados los recursos disponibles en Andalucía
- Caracterización de los recursos fitogenéticos identificados. Caracterización tanto botánica, como agronómica, socio-económica y medioambiental.
- Divulgación y fomento del uso de los recursos fitogenéticos caracterizados, mediante acciones divulgativas, intercambios de información o creación programas de fincas colaboradoras.

### A.1.2 En ganadería:

De cara a la conservación y uso de los recursos genéticos ganaderos se contemplan las siguientes actuaciones:

- Inscripción y calificación de animales en el libro genealógico, así como la gestión de la información genealógica (altas, bajas y variación) conforme a la reglamentación específica oficialmente aprobada en cada raza ganadera, de tal forma que se permita el mantenimiento de información de las relaciones de parentesco de la población.
- Realización de controles oficiales de rendimiento del ganado que posibilite el conocimiento del potencial productivo de los animales, conforme a lo establecido en el Real Decreto 368/2005, de 8 de abril, por el que se regula el control oficial del rendimiento lechero para la evaluación genética en las especies bovina, ovina y caprina, en cuanto al control oficial de rendimiento lechero; y en el Real Decreto 2129/2008, de 26 de diciembre, por el que se establece el Programa nacional de conservación, mejora y fomento de las razas ganaderas, en lo que se refiere al resto de modalidades de control oficial de rendimiento del ganado.
- Ejecución del programa de mejora genética incluyendo la evaluación genética de reproductores.

### A.1.3 Conservación y desarrollo de colecciones de germoplasma, de colecciones vivas y de recursos genéticos en ganadería:

Programas de conservación que recojan actividades relacionadas con:

- Prospecciones encaminadas a la recolección de los materiales en riesgo de erosión genética.
- Actividades de caracterización y evaluación de los recursos.
- Mantenimiento y conservación de recursos fitogenéticos y zoogenéticos.
- Implantación de sistemas TIC de transferencia de información de las colecciones.

## **A.2 Actividades concertadas: orientadas al intercambio de información**

### A.2.1 Proyectos de colaboración entre entidades públicas o privadas, nacionales o internacionales que incluyan acciones encaminadas a la conservación y mejora de los recursos genéticos y la creación de redes para la

conservación.

A.2.2 Establecimiento de convenios para el intercambio de información y material genético conservados para su conservación, utilización y mejora.

### **A.3 Actividades de acompañamiento:**

- Elaboración de material didáctico y de divulgación.
- Acciones de divulgación y promoción, entre productores, consumidores, técnicos e investigadores.
- Informe final divulgativo.
- Plan de comunicación.
- Publicaciones y eventos.

#### **8.2.9.3.15.2. Tipo de ayuda**

En el caso de las actuaciones en materia de agricultura, estas ayudas se limitarán a un periodo máximo de 7 años. No obstante, para nuevos contratos realizados en el periodo transitorio de los años 2021-2022 el compromiso será de 2 años.

Las formas de ayuda podrán ser las siguientes:

- Reembolso de costes subvencionables en que se haya efectivamente incurrido y que hayan sido realmente abonados, conforme al artículo 67.1 apartado a) del Reglamento (UE) nº 1303/2013.
- Reembolso de los costes subvencionables de la operación sobre la base de un tipo fijo de hasta el 40% de los gastos directos de personal subvencionables conforme al artículo 68 ter apartado 1 del Reglamento (UE) nº 1303/2013.

En el caso de las actuaciones en materia de ganadería, el periodo de compromiso de la ayuda será de 5 años. No obstante, para nuevos contratos realizados en el periodo transitorio de los años 2021-2022 el compromiso será de 2 años. Tras este período podrá haber prórrogas anuales para alcanzar o mantener los beneficios medioambientales previstos, previa justificación de la necesidad, en cuyo caso se realizará una revisión de los compromisos.

Las formas de ayuda podrán ser las siguientes:

- Reembolso de costes subvencionables en que se haya efectivamente incurrido y que hayan sido realmente abonados, conforme al artículo 67.1 apartado a) del Reglamento (UE) nº 1303/2013.

En el caso de las actuaciones focalizadas en materia de ganadería, la ayuda se basará en baremos estándar de costes unitarios, conforme a lo establecido en el art. 67.1 apartado b) y al artículo 67.5.a) del Reglamento (UE) nº 1303/2013. Para el cálculo de dichos baremos se establecerá el coste por animal inscrito de todas las actuaciones subvencionables (costes de inscripción y caracterización, mejora genética, controles de filiación, etc.). En este caso esta ayuda será incompatible con cualquier otra que implique la subvención de cualquiera de los conceptos que compongan el baremo estándar.

#### **8.2.9.3.15.3. Enlaces a otra legislación**

Esta operación se rige por el art. 28.9 del Reglamento (UE) nº 1305/2013 y se relaciona, entre otras, con la siguiente normativa europea:

Reglamento Delegado (UE) nº 807/2014.

Normativa europea de semillas, razas ganaderas, etc.

Las normas estatales y autonómicas de aplicación relacionadas con la submedida son, entre otras:

Ley 38/2003, de 17 de noviembre, General de Subvenciones.

Real Decreto 887/2006, de 21 de julio, por el que se aprueba el Reglamento de la Ley 38/2003, de 17 de noviembre, General de Subvenciones.

Ley 30/1992, de 26 de noviembre, de Régimen Jurídico de las Administraciones Públicas y del Procedimiento Administrativo Común. (vigente hasta el 02/10/2016).

Ley 39/2015, de 1 de octubre, del Procedimiento Administrativo Común (Entrada en vigor el 02/10/2016).

Ley 40/2015, de 1 de octubre, de Régimen Jurídico del Sector Público (Entrada en vigor el 02/10/2016).

Ley 9/2017, de 8 de noviembre, de Contratos del Sector Público, por la que se transponen al ordenamiento jurídico español las Directivas del Parlamento Europeo y del Consejo 2014/23/UE y 2014/24/UE, de 26 de febrero de 2014.

Decreto Legislativo 1/2010, de 2 de marzo, por el que se aprueba el Texto Refundido de la Ley General de la Hacienda Pública de la Junta de Andalucía.

Decreto 282/2010, de 4 de mayo, por el que se aprueba el Reglamento de los Procedimientos de Concesión de Subvenciones de la Administración de la Junta de Andalucía.

Normativa nacional y autonómica en materia de semillas y variedades de conservación, razas ganaderas, etc.

#### 8.2.9.3.15.4. Beneficiarios

Personas jurídicas públicas o privadas que tengan domicilio social y ámbito de actuación en Andalucía que realicen proyectos para la conservación y recuperación de variedades locales y la prevención de la erosión genética y la pérdida de biodiversidad agraria.

Para las actuaciones focalizadas de agricultura, consistentes en la conservación y desarrollo de colecciones de germoplasma y de colecciones vivas, serán beneficiarias los organismos de la Administración Autonómica competentes en esta materia.

Para las actuaciones focalizadas de ganadería, serán beneficiarias las organizaciones de criadores oficialmente reconocidas para la gestión y control del libro genealógico de razas puras, y con sede administrativa en Andalucía.

En determinados tipos de actuaciones, y especialmente en las actuaciones concertadas, podrán ser beneficiarios los organismos de la Administración Autonómica competentes en la materia objeto de estas ayudas.

#### 8.2.9.3.15.5. Costes subvencionables

Serán subvencionables los gastos relacionados con las actividades focalizadas, concertadas o de acompañamiento objeto de esta submedida con las siguientes limitaciones:

- Solamente serán elegibles los costes directamente imputables a las actividades anteriores previstas en los proyectos o programas de actuación.
- No serán elegibles la compra de maquinaria, ni la compra de material o equipos de segunda mano.

En las actividades que se realicen en materia de agricultura:

Los costes de personal se podrán subvencionar haciendo uso de la opción de costes simplificados de baremos estándar de costes unitarios establecida en el artículo 67.1.b) del Reglamento (UE) nº 1303/2013.

Los costes indirectos que formen parte de la actuación se subvencionarán haciendo uso de la opción de costes simplificados de financiación a tipo fijo de los gastos de personal conforme a los artículos 67.1.d) y 67.5.c) y 68.1.b)

del Reglamento (UE) nº 1303/2013.

En las actividades focalizadas en ganadería solamente podrá solicitarse el pago sobre los animales que pertenezcan a explotaciones radicadas en Andalucía.

Para la aplicación de costes simplificados se utilizará el estudio de costes elaborado por la Universidad de Córdoba “Estudio del análisis de costes relativos a las actuaciones de mantenimiento de recursos genéticos en agricultura” en los siguientes gastos incurridos para la ejecución de la actividad:

- Inscripción en el libro genealógico.
- Realización de controles de rendimiento.
- Análisis genéticos de filiación.
- Conexión genética de explotaciones.
- Evaluación genética de reproductores.

Los cálculos se certificarán por el organismo independiente antes de lanzar la convocatoria.

#### 8.2.9.3.15.6. Condiciones de admisibilidad

Para poder acceder a estas ayudas las entidades solicitantes deberán presentar un Proyecto o un programa de trabajo en el que se describan las actividades a realizar.

Los recursos genéticos objeto de estas ayudas deberán tener su origen o zonas de cultivo o producción en Andalucía o, en el caso de reintroducción de especies, razas o variedades desaparecidas, estar documentado su cultivo o crianza en Andalucía con anterioridad.

Las metodologías de identificación propuestas deben ser compatibles con las de identificación de variedades establecidas en la normativa sectorial vigente o con procedimientos normalizados reconocidos internacionalmente o, al menos, a nivel estatal o autonómico.

Además de lo anterior las entidades beneficiarias deben comprometerse a:

- Colaborar en la elaboración de un inventario de recursos fitogenéticos, así como a facilitar los datos en el tiempo y forma necesarios para la inclusión de los recursos fitogenéticos del proyecto en dicho inventario, en el caso de beneficiarse de actuaciones en materia de agricultura.
- Poner la información recogida a disposición de cualquier persona que lo solicite, sin poder establecer trabas administrativas o económicas de acceso.
- La creación y mantenimiento de libros genealógicos, bases de datos e inventarios, en el caso de beneficiarse de actuaciones en materia de ganadería. La realización de controles oficiales de rendimiento del ganado, en el caso de beneficiarse de actuaciones en materia de ganadería.

#### 8.2.9.3.15.7. Principios relativos al establecimiento de criterios de selección

Los criterios de selección se agrupan en cuatro categorías:

Para las actuaciones en recursos agrícolas se podrán tener en cuenta los siguientes aspectos:

- Número de recursos fitogenéticos a los que afecta el proyecto.
- Grado de erosión o de uso de los recursos fitogenéticos.
- Grado de integración de las actuaciones, entendido como número de actividades que se abordan para un mismo recurso (conservación, divulgación, etc.).

- Adecuación de las capacidades: todos los agentes implicados en la propuesta plantean tareas adecuadas a sus capacidades.
- Suficiencia de los agentes implicados: el proyecto puede desarrollarse sin necesidad de implicación de terceros (ausencia de subcontrataciones).
- Enfoque multidisciplinar.

Para las actuaciones en materia de razas ganaderas se podrán tener en cuenta los siguientes criterios:

- Representatividad de la organización de criadores.
- Grado de riesgo en el que se encuentra la raza a conservar.
- Reconocimiento del programa de mejora genética.

Para las actuaciones concertadas se tendrá en cuenta:

- Número de entidades y personas implicadas en las actividades.
- Ámbito de actuación: autonómico, nacional o internacional.
- Enfoque multidisciplinar.
- Inclusión de agricultores y ganaderos en las actividades.

Relacionados con la capacidad de divulgación de los resultados generados, como:

- Plan de difusión del conocimiento generado: se presenta una propuesta coherente, viable y comprensible para la difusión de los resultados esperados.
- Ámbito de difusión: territorial, sectorial, técnico – científico, etc.
- Uso de Datos Abiertos (Open Data).
- Inclusión de actividades formativas o demostrativas.

#### 8.2.9.3.15.8. Importes (aplicables) y porcentajes de ayuda

- La intensidad de la ayuda será del 100% de los costes subvencionables, cuando la ayuda revista la forma de reembolso de costes subvencionables en que se haya efectivamente incurrido y que hayan sido realmente abonados.
- Cuando la ayuda revista la forma de baremos estándar de costes unitarios, conforme al artículo 67.1.b) del Reglamento (UE) nº 1303/2013, la ayuda será del importe establecido para dicho coste unitario.
- En el caso de los costes indirectos, el importe de la subvención será el 15% de los costes directos de personal, conforme a los artículos 67.1.d) y 67.5.c) y 68.1.b) del Reglamento (UE) nº 1303/2013.

De cara a optimizar los recursos financieros destinados a esta submedida podrá fijarse un importe máximo de ayuda por proyecto.

#### 8.2.9.3.15.9. Verificabilidad y controlabilidad de las medidas o los tipos de operaciones

##### 8.2.9.3.15.9.1. Riesgo(s) en la aplicación de las medidas

Los principales riesgos en la verificabilidad y control de requisitos y compromisos, así como la elegibilidad del gasto son:

R2. Moderación de costes

R7. Selección de los beneficiarios

R8. TIC para reducir los errores.

Duplicidad de ayudas: Otro factor de riesgo de este tipo de actuaciones es la existencia de doble financiación irregular.

#### **8.2.9.3.15.9.2. Acciones de mitigación**

Los mecanismos a adoptar para evitar los riesgos señalados anteriormente son:

##### **R2. Moderación de costes**

Para asegurar que los gastos que se financian se encuentran dentro de la normalidad se recurrirán a aquellos métodos de cálculo que mejor se adapten a la realidad de los proyectos, dando prioridad a precios de referencia o tarifas oficiales siempre que esto sea posible. De manera excepcional y en casos suficientemente justificados podrá recurrirse a un comité de expertos.

##### **R7. Selección de los beneficiarios**

Al objeto de garantizar un trato equitativo de los solicitantes, un uso más satisfactorio de los recursos financieros y la mejor orientación hacia las prioridades de desarrollo rural de la Unión Europea elegidas, las medidas adoptadas son:

Los criterios de selección, deberán ser objetivos y medibles, y su metodología de cálculo se indicarán expresamente en las normas de las convocatorias de ayuda, y para su determinación se seguirán las indicaciones de la Comisión establecidas en el Documento de trabajo Draft working document on eligibility conditions and selection criteria for the programming period 2014 – 2020, realizándose previa consulta al Comité de Seguimiento.

Se contemplará la posibilidad de crear un Comité Interdisciplinar para la valoración y selección de los proyectos o programas para determinadas actividades.

Se elaborarán directrices con información clara y precisa sobre los criterios de selección, su baremación y su justificación. Dichas directrices se divulgarán entre los potenciales beneficiarios para su conocimiento.

##### **R8. Aplicación informática.**

Se desarrollará una aplicación informática que permita reducir los errores y facilite la tramitación de las operaciones. La aplicación servirá de apoyo tanto a los gestores de las ayudas como a los beneficiarios de las mismas y podrá ser aplicable en cualquier momento del procedimiento y estar al servicio de diferentes propósitos: información, solicitudes de pago, presentación de documentos, sistemas de alerta, verificaciones y controles, etc.

Duplicidad de ayudas.

Para esta operación se establece un régimen de incompatibilidad con otras fuentes de financiación.

Se realizarán controles cruzados de actuaciones consultando las Bases de Datos disponibles (TESEO, GIRO, JÚPITER, etc.).

#### **8.2.9.3.15.9.3. Evaluación global de la medida**

Toda la información se encuentra reflejada en los apartados anteriores referidos a la Verificabilidad y Controlabilidad.

#### **8.2.9.3.15.10. Información específica de la operación**

**Identificación y definición de los elementos de referencia pertinentes; aquí se incluyen las normas obligatorias correspondientes establecidas de conformidad con el título VI, capítulo I, del Reglamento (UE) nº 1306/2013 del Parlamento Europeo y del Consejo, los criterios y actividades mínimas pertinentes establecidos de conformidad con el artículo 4, apartado 1, letra c), incisos ii) y iii), del Reglamento (UE) nº**



**1307/2013 del Parlamento Europeo y del Consejo, los requisitos mínimos pertinentes relativos a la utilización de abonos y productos fitosanitarios, así como otros requisitos obligatorios pertinentes establecidos en el Derecho nacional.**

No aplica

**Los requisitos mínimos aplicables a los abonos deben incluir, en particular, los códigos de buenas prácticas introducidos en aplicación de la Directiva 91/676/CEE en relación con las explotaciones situadas fuera de las zonas vulnerables a los nitratos, y requisitos en materia de contaminación por fósforo; los requisitos mínimos aplicables a los productos fitosanitarios deben incluir, entre otras cosas, los principios generales de la gestión integrada de plagas, introducidos por la Directiva 2009/128/CE del Parlamento Europeo y del Consejo, la obligación de poseer una autorización de uso de tales productos y cumplir obligaciones en materia de formación, así como requisitos sobre almacenamiento seguro, verificación de la maquinaria de aplicación y normas sobre utilización de plaguicidas en las cercanías de masas de agua y otros lugares vulnerables, establecidos en la legislación nacional**

No aplica.

**Lista de razas locales en peligro de abandono y de recursos genéticos vegetales amenazados de erosión genética**

Sí aplica

Listado de especies para el mantenimiento de razas autóctonas puras en peligro de extinción:

ESPECIE BOVINA. RAZA: Berrenda en Colorado, Berrenda en Negro, Cárdena Andaluza, Marismeña, Negra Andaluza, Pajuna.

ESPECIE OVINA. RAZA: Churra Lebrijana, Lojeña, Merina (variedad Negra), Merina de Grazalema, Montesina.

ESPECIE CAPRINA. RAZA: Blanca Andaluza, Blanca Celtibérica, Negra Serrana, Payoya.

ESPECIE PORCINA. RAZA: Ibérica (variedad Manchado Jabugo), Ibérica. (variedad Lampiño), Ibérica (variedad Torbiscal).

ESPECIE EQUIDOS (CABALLAR Y ASNAL). RAZA: Hispano-árabe, Hispano Bretón, Marismeña, Andaluza.

Listado de especies oficialmente reconocida para la gestión y control del libro genealógico de razas puras y con sede administrativa en Andalucía:

Especie bovina: Berrenda en Colorado, Berrenda en Negro, Cárdena Andaluza, Marismeña, Negra Andaluza, Pajuna, Retinta, Lidia.

Especie ovina: Churra Lebrijana, Lojeña, Merina, Merina de Grazalema, Merino Precoz, Montesina, y Segureña.

Especie caprina: Blanca Andaluza, Blanca Celtibérica, Florida, Malagueña, Murciano Granadina, Negra Serrana y Payoya.

Especie porcina: Ibérica.

Especie equina: Hispano-Árabe, Hispano-Bretón, Marismeña, P.R.E. y Caballo de las Retuertas.

Especie asnal: Andaluza.

Especie aviar: Andaluza Azul, Combatiente Español y Utrerana

Listado de especies vegetales para mantenimiento en los bancos de germoplasma de la Administración Pública competente de Andalucía:

Olivo

Vid

Fresa

Leguminosas: V. faba y Cicer arietinum, V. narbonensis, V. sativa, V. ervilia, Lathyrus spp, Lens, Lens culinaris, Lens sculenta, Medicago sativa, Hedysarum coronarium y Onobrychis spp.

Hortícolas: calabaza, calabacín, pepino, berza, nabo, tomate, brasicas y otras.

**Descripción de la metodología y de los parámetros y supuestos agronómicos, incluida la descripción de los requisitos de base contemplados en el artículo 29, apartado 2, del Reglamento (UE) nº 1305/2013, que sean pertinentes para cada tipo particular de compromiso utilizados como punto de referencia para los cálculos que justifiquen los costes adicionales y las pérdidas de ingresos como consecuencia del compromiso contraído y la cuantía de los costes de transacción; en su caso, dicha metodología tendrá en cuenta la ayuda concedida en virtud del Reglamento (UE) nº 1307/2013, incluidos los pagos correspondientes a las prácticas agrarias beneficiosas para el clima y el medio ambiente, a fin de evitar la doble financiación; en su caso, el método de conversión utilizado para otras unidades de conformidad con el artículo 9 del presente Reglamento**

En el caso de las actuaciones en materia de agricultura:

- Cuando la ayuda revista la forma de reembolso de costes subvencionables en que se haya efectivamente incurrido y que hayan sido realmente abonados, no es necesario realizar un cálculo de ayudas, al ser esta el 100% de los costes elegibles.
- Para los costes directos de personal, cuya ayuda revista la forma de baremos estándar de costes unitarios, conforme al artículo 67.1.b) del Reglamento (UE) nº 1303/2013, se empleará un método de cálculo justo, equitativo y verificable basado en datos estadísticos u otra información objetiva, conforme al artículo 67.5.a).i) del citado Reglamento.
- Para los costes indirectos de la actuación, cuya ayuda revestirá la forma de financiación a tipo fijo, se aplicará un tipo fijo del 15% de los costes directos del personal subvencionables, conforme a los artículos 67.1.d) y 67.5.c) y 68.1.b) del Reglamento (UE) nº 1303/2013.

Para el análisis de los costes derivados de las actuaciones focalizadas en materia de ganadería se ha seguido el siguiente proceso: identificación de las actuaciones, cuantificación de las mismas y cálculo del coste que genera su realización.

Respeto a la identificación de las actuaciones, tenemos que, concretamente, los conceptos que componen el baremo estándar, son los siguientes: actuaciones para la correcta gestión de los libros genealógicos (todas las secciones), controles de rendimiento, análisis genéticos y evaluaciones genéticas: identificación animal (métodos específicos utilizados en la identificación de los animales, en su caso, distintos a los establecidos obligatoriamente en la normativa de ordenación sectorial), calificación morfológica, toma de muestras biológicas (en su caso, a nivel de campo), análisis, supervisión y verificación de las condiciones de inscripción de los animales en el libro, o diferentes procedimientos de clasificación de los animales inscritos en el libro genealógico, recopilación y comprobación de declaraciones de cubrición, de nacimientos y de alta en registro definitivo, así como su remisión y la de otros datos a la sede de la asociación de criadores, además de la informatización de dicha información y la realización de los controles de verificación pertinentes.

En el caso de las actuaciones relativas a la creación y mantenimiento del libro genealógico así como de la realización de controles oficiales de rendimiento del ganado, para la realización de los cálculos, han sido contemplados los

costes de personal técnico y administrativo, así como los gastos administrativos y de funcionamiento.

Como gastos de personal se han considerado aquellos derivados del salario como producto de la contratación del cuerpo técnico y administrativo necesario para la realización de las actividades programadas, siendo los niveles retributivos considerados las cuantías máximas establecidas en la Orden AAA/653/2015, de 8 de abril, por la que se modifica la Orden APA/3181/2007, de 30 de octubre, por la que se establecen las bases reguladoras de las subvenciones destinadas a las organizaciones y asociaciones de criadores para la conservación, mejora y fomento de las razas puras de ganado de producción (BOE, núm. 90, de fecha 15-04-2015), es decir, la normativa estatal promovida por el Ministerio de Agricultura, Alimentación y Medio Ambiente, actualmente en vigor.

Por su parte, en el caso de los gastos de personal relativos a dietas y desplazamientos, es decir, la indemnización por razones de servicio, se ha tenido en cuenta la Orden de la Consejería de Economía y Hacienda de la Junta de Andalucía de 11 de julio de 2006, por la que se actualizan las cuantías de determinadas indemnizaciones por razón del servicio (BOJA, núm. 143, de fecha 26-07-2006), derivada del Decreto 54/1989, de 21 de marzo, sobre indemnizaciones por razón del servicio de la Junta de Andalucía, modificado por el Decreto 404/2000, de 5 de octubre. En cualquier caso, los dos únicos conceptos considerados han sido el gasto de desplazamiento en vehículo propio, según kilometraje, y el gasto de mantenimiento de tipo media dieta.

Como coste administrativo se ha considerado el correspondiente a los gastos corrientes de mantenimiento del local u oficina de la sede social de la asociación de criadores, la adquisición de material fungible de oficina (no inventariable), el mantenimiento de software específico de gestión de los libros genealógicos y de gestión de la información del control de rendimiento, el material y equipo de identificación animal específica o de lectura, en su caso, y aquellos gastos derivados de la edición y publicación de los catálogos de reproductores. Así las cosas, como valor estimado se ha considerado el 15% del coste de gastos de personal.

En referencia a la estimación del coste de los análisis genéticos de filiación se ha tenido en cuenta la carta de servicios de laboratorios de análisis genéticos (especialidad genética molecular) de reconocido prestigio y experiencia en dicho sector, como es el caso del Laboratorio de Genética de la Facultad de Veterinaria de la Universidad Complutense de Madrid, del Laboratorio de Genética Bioquímica de la Facultad de Veterinaria de la Universidad de Zaragoza, de la empresa pública de la Comunidad Autónoma de Galicia –Xenética Fontao, S.A.- y el Laboratorio de Investigación Aplicada adscrito al Organismo Autónomo de Cría Caballar de las Fuerzas Armadas.

Respecto a las actuaciones correspondientes a la conexión genética de explotaciones, con independencia de su carácter específico y claramente diferenciado de las actuaciones relativas al control oficial de rendimiento del ganado, las referencias utilizadas sobre la estimación de costes de personal, ya sea de salario mediante la Orden AAA 653/2015, de 8 de abril, o bien por gastos de dietas y desplazamiento a través de la normativa de indemnización por razones de servicio (Orden de 11 de julio de 2006).

Finalmente, para la estimación del coste de evaluación genética de reproductores, además de tener en cuenta tales actuaciones específicas y su estimación de coste, atendiendo a los principios mencionados en el epígrafe anterior, se ha utilizado la información existente en el Departamento de Genética de la Universidad de Córdoba relativa a la dirección técnica de libro genealógico de razas autóctonas de fomento, razas autóctonas en peligro de extinción y razas integradas, así como a ejecución de los programas de mejora (conservación y selección genética) de razas ganaderas andaluzas. Asimismo, esta información se ha cotejado con estudios adicionales sobre costes de mantenimiento de libros genealógicos, control de rendimientos y puesta en marcha de esquemas de conservación y selección en otras CCAA como las Islas Baleares y las Islas Canarias.

#### **8.2.9.4. Verificabilidad y controlabilidad de las medidas o los tipos de operaciones**

##### **8.2.9.4.1. Riesgo(s) en la aplicación de las medidas**

Requisitos y compromisos difíciles de verificar o controlar.

Condiciones de elegibilidad.

TIC empleadas para reducir errores.

Solicitudes de pago.

#### 8.2.9.4.2. Acciones de mitigación

##### Requisitos y compromisos difíciles de verificar o controlar

Para verificar los requisitos exigibles de acceso a la medida y los compromisos de las operaciones, se recurrirá a las fuentes de datos a disposición de la Administración electrónica, y en su defecto, a la entrega por parte de los solicitantes de la documentación necesaria para llevar a efecto tal verificación.

En el caso de las operaciones 10.1.11 y 10.1.12 se recurrirá al Sistema de Información de la Producción Ecológica (SIPEA) y las bases de datos de los distintos centros gestores, comprobando para cada solicitud del operador ecológico el número de hectáreas certificadas conforme al Reglamento (CE) nº 834/2007 del Consejo, además de comprobar la compatibilidad con otras ayudas o medidas previstas en el Reglamento (UE) nº 1305/2013, mediante los cruces con las bases de datos necesarios de otros organismos gestores.

##### Condiciones de elegibilidad

Se verificará que la operación bajo la cual se solicita la ayuda está incluida en los regímenes aplicables según el artículo 28 del Reglamento (UE) nº 1305/2013 y la normativa de desarrollo.

##### TIC empleadas para reducir errores

La reducción de errores en el empleo de TIC tratará de conseguirse mediante la utilización de un adecuado sistema informático de gestión de ayudas, que previamente ha sido diseñado de forma minuciosa para cumplir los objetivos de buen funcionamiento y bajas tasas de error.

##### Solicitudes de pago

Antes, durante y con posterioridad a la justificación y pago de las ayudas se llevarán a cabo controles administrativos y sobre el terreno, a fin de verificar la no existencia de doble financiación. Los controles citados se realizarán al menos en el porcentaje establecido en los correspondientes Reglamentos de desarrollo.

#### 8.2.9.4.3. Evaluación global de la medida

Toda la información está en los apartados anteriores.

Ver Anexo “Capítulo 8.2 Varias medidas- Informe de evaluación de la verificabilidad y controlabilidad de las medidas incluidas en el PDR 2014-2020”.

#### 8.2.9.5. Información específica de la medida

**Identificación y definición de los elementos de referencia pertinentes; aquí se incluyen las normas obligatorias correspondientes establecidas de conformidad con el título VI, capítulo I, del Reglamento (UE) nº 1306/2013 del Parlamento Europeo y del Consejo, los criterios y actividades mínimas pertinentes establecidos de conformidad con el artículo 4, apartado 1, letra c), incisos ii) y iii), del Reglamento (UE) nº 1307/2013 del Parlamento Europeo y del Consejo, los requisitos mínimos pertinentes relativos a la utilización de abonos y productos fitosanitarios, así como otros requisitos obligatorios pertinentes establecidos en el Derecho nacional**

La información ha sido detallada en las operaciones de la medida.

**Los requisitos mínimos aplicables a los abonos deben incluir, en particular, los códigos de buenas prácticas introducidos en aplicación de la Directiva 91/676/CEE en relación con las explotaciones situadas fuera de las**

zonas vulnerables a los nitratos, y requisitos en materia de contaminación por fósforo; los requisitos mínimos aplicables a los productos fitosanitarios deben incluir, entre otras cosas, los principios generales de la gestión integrada de plagas, introducidos por la Directiva 2009/128/CE del Parlamento Europeo y del Consejo, la obligación de poseer una autorización de uso de tales productos y cumplir obligaciones en materia de formación, así como requisitos sobre almacenamiento seguro, verificación de la maquinaria de aplicación y normas sobre utilización de plaguicidas en las cercanías de masas de agua y otros lugares vulnerables, establecidos en la legislación nacional

La información ha sido detallada en las operaciones de la medida.

### **Lista de razas locales en peligro de abandono y de recursos genéticos vegetales amenazados de erosión genética**

Texto del marco nacional (2014ES06RDNF001 – v5.1 - Adoptado por la CE):

Se indica anteriormente.

Información adicional para el texto aplicable del marco nacional:

Listado de especies para el mantenimiento de razas autóctonas puras en peligro de extinción:

ESPECIE BOVINA. RAZA: Berrenda en Colorado, Berrenda en Negro, Cárdena Andaluza, Marismeña, Negra Andaluza, Pajuna.

ESPECIE OVINA. RAZA: Churra Lebrijana, Lojeña, Merina (variedad Negra), Merina de Grazalema, Montesina.

ESPECIE CAPRINA. RAZA: Blanca Andaluza, Blanca Celtibérica, Negra Serrana, Payoya.

ESPECIE PORCINA. RAZA: Ibérica (variedad Manchado Jabugo), Ibérica. (variedad Lampiño), Ibérica (variedad Torbiscal).

ESPECIE EQUIDOS (CABALLAR Y ASNAL). RAZA: Hispano-árabe, Hispano Bretón, Marismeña, Andaluza.

Listado de especies oficialmente reconocida para la gestión y control del libro genealógico de razas puras y con sede administrativa en Andalucía:

Especie bovina: Berrenda en Colorado, Berrenda en Negro, Cárdena Andaluza, Marismeña, Negra Andaluza, Pajuna, Retinta, Lidia.

Especie ovina: Churra Lebrijana, Lojeña, Merina, Merina de Grazalema, Merino Precoz, Montesina, y Segureña.

Especie caprina: Blanca Andaluza, Blanca Celtibérica, Florida, Malagueña, Murciano Granadina, Negra Serrana y Payoya.

Especie porcina: Ibérica.

Especie equina: Hispano-Árabe, Hispano-Bretón, Marismeña, P.R.E. y Caballo de las Retuertas.

Especie asnal: Andaluza.

Especie aviar: Andaluza Azul, Combatiente Español y Utrerana.

Listado de especies vegetales para mantenimiento en los bancos de germoplasma de la Administración Pública competente de Andalucía:

Olivo

Vid

Fresa

Leguminosas: V. faba y Cicer arietinum, V. narbonensis, V. sativa, V. ervilia, Lathyrus spp, Lens culinaris, Lens scullenta, Medicago sativa, Hedysarum coronarium y Onobrychis spp.

Hortícolas: calabaza, calabacín, pepino, berza, nabo, tomate, brasicas y otras.

**Descripción de la metodología y de los parámetros y supuestos agronómicos, incluida la descripción de los requisitos de base contemplados en el artículo 29, apartado 2, del Reglamento (UE) nº 1305/2013, que sean pertinentes para cada tipo particular de compromiso utilizados como punto de referencia para los cálculos que justifiquen los costes adicionales y las pérdidas de ingresos como consecuencia del compromiso contraído y la cuantía de los costes de transacción; en su caso, dicha metodología tendrá en cuenta la ayuda concedida en virtud del Reglamento (UE) nº 1307/2013, incluidos los pagos correspondientes a las prácticas agrarias beneficiosas para el clima y el medio ambiente, a fin de evitar la doble financiación; en su caso, el método de conversión utilizado para otras unidades de conformidad con el artículo 9 del presente Reglamento**

Se desarrollan en cada tipo de operación.

El certificado de la verificabilidad de los cálculos realizados para esta medida ha sido realizado por la Agencia de Gestión Agraria y Pesquera de Andalucía (ver Anexo "Capítulo 8.2 Varias medidas- Certificado de idoneidad").

#### **8.2.9.6. Otras observaciones importantes pertinentes para comprender y aplicar la medida**

##### **Degresividad**

Se aplicarán los siguientes intervalos de degresividad

Cultivos herbáceos (cultivos COP, incluido leguminosas, excepto el arroz :

<= 100 ha : 100% prima

>100 - <= 200: 60% prima

>200: 30% prima

Resto de cultivos:

<= 40 ha : 100% prima

>40 - <= 80: 60% prima

>80: 30% prima

En el caso de la superficie de pastos (ganadería asociada a pastos) se emplean estos intervalos ajustados por el coeficiente medio de admisibilidad de pastos de Andalucía (0,54%):

<= 75 ha : 100% prima

>75 - <= 150: 60% prima

>150: 30% prima

\*La degresividad se aplicará sobre hectáreas admisibles.

##### **Apicultura:**

<= 300 colmenas : 100% prima

> 300 - <= 600: 60% prima

> 600: 30% prima

### Revisión

En la revisión intermedia del Programa se revisarán, en su caso, las operaciones, según se desprenda del sistema de evaluación y seguimiento.

### Definiciones

Se entenderá por:

- a) «conservación in situ» en agricultura: la conservación de material genético en ecosistemas y hábitats naturales y el mantenimiento y la recuperación de poblaciones de especies o razas silvestres viables en su entorno natural y, en el caso de las razas de animales de explotación o de especies vegetales cultivadas, en el medio ambiente cultivado donde han desarrollado sus propiedades distintivas;
- b) «conservación in situ» en silvicultura: la conservación de material genético en ecosistemas y hábitats naturales y el mantenimiento y la recuperación de poblaciones de especies viables en su entorno natural;
- c) «conservación en la explotación agrícola o forestal»: la conservación in situ y el desarrollo a nivel de explotación agrícola o forestal;
- d) «conservación ex situ»: la conservación de material genético para la agricultura o la silvicultura fuera de su hábitat natural;
- e) «recopilación ex situ»: una recopilación de material genético para la agricultura o la silvicultura conservado fuera de su hábitat natural.

### Incompatibilidad entre operaciones

Se muestra en la tabla 21 las incompatibilidades entre las operaciones de las medidas 10 y 11.

Notas de la tabla

- Las operaciones 10.1.3 es incompatible con las operaciones 11.1.1 GAN y 11.2.1 GAN, excepto para las actuaciones 2 y 3, caso en las que serán compatibles con las anteriores.

La operación 10.1.8 es incompatible con las operaciones 11.1.1 SUP y 11.2.1 SUP, excepto para los programas 1 y 2 de aves esteparias, caso en las que serán compatibles.

**TABLA 21: Relación de incompatibilidades entre la M10 y M11**

Código (*)	10.1.1	10.1.2	10.1.3	10.1.4	10.1.5	10.1.6	10.1.7	10.1.8	10.1.9	10.1.10	10.1.11	10.1.12	10.1.13	11.1.1 SUP	11.1.1 GAN	11.1.1 API	11.1.2 OLI	11.2.1 SUP	11.2.1 GAN	11.2.1 API	11.2.2 OLI	
10.1.1																						
10.1.2																						
10.1.3															x				x			
10.1.4								x						x				x				
10.1.5														x				x				
10.1.6										x	x			x				x				
10.1.7												x					x					x
10.1.8				x										x				x				
10.1.9																						
10.1.10						x					x			x				x				
10.1.11						x				x												
10.1.12							x															
10.1.13																						
11.1.1 SUP				x	x	x		x		x					x			x	x			
11.1.1 GAN			x											x				x	x			
11.1.1 API																				x		
11.1.2 OLI							x															x
11.2.1 SUP				x	x	x		x		x				x	x				x			
11.2.1 GAN			x											x	x			x				
11.2.1 API																x						
11.2.2 OLI							x										x					



## 8.2.10. M11: Agricultura ecológica (art. 29)

### 8.2.10.1. Base jurídica

#### Texto del marco nacional (2014ES06RDNF001 – v5.1 - Adoptado por la CE):

Artículo 29 y considerando 23 del Reglamento (UE) nº 1305/2013 de Desarrollo Rural (FEADER) y artículo 9 del Reglamento Delegado (UE) nº 807/2014.

#### Información adicional para el texto aplicable del marco nacional:

Artículo 29 del Reglamento (UE) nº 1305/2013 del Parlamento Europeo y del Consejo de 17 de diciembre de 2013 relativo a la ayuda al desarrollo rural a través del Fondo Europeo Agrícola de Desarrollo Rural (FEADER) y por el que se deroga el Reglamento (CE) nº 1698/2005 del Consejo.

### 8.2.10.2. Descripción general de la medida, incluido su razonamiento de intervención y la contribución a áreas de interés y objetivos transversales

#### Texto del marco nacional (2014ES06RDNF001 – v5.1 - Adoptado por la CE):

La medida de agricultura ecológica contribuirá fundamentalmente a las siguientes prioridades de desarrollo rural:

Prioridad 4: “Restaurar, preservar y mejorar los ecosistemas relacionados con la agricultura y la silvicultura, haciendo especial hincapié en:

**4A** Restaurar, preservar y mejorar la biodiversidad (incluido en las zonas Natura 2000 y en las zonas con limitaciones naturales los sistemas agrarios de alto valor natural y los paisajes europeos.

**4B** Mejorar la gestión del agua, incluyendo la gestión de los fertilizantes y de los plaguicidas;

**4C** Prevenir la erosión de los suelos y mejorar la gestión de los mismos.

Los Programas de Desarrollo Rural deberán sopesar la forma de contribución de esta medida a los aspectos transversales de Desarrollo Rural.

#### Información adicional para el texto aplicable del marco nacional:

La ayuda destinada a la producción ecológica está centrada en el fomento de sistemas productivos respetuosos con el medio ambiente.

Se trata de un sistema general de gestión agrícola y producción de alimentos que combina las mejores prácticas ambientales y una producción conforme a la demanda de la sociedad de productos obtenidos a partir de sustancias y procesos naturales.

A través de esta Medida se apoya tanto la conversión o transición de sistemas productivos no ecológicos a sistemas productivos ecológicos, como la permanencia en este sistema productivo de aquellos operadores ecológicos que optaron por producir productos de calidad amparados por el Reglamento (CE) nº 834/200 del Consejo, sobre producción y etiquetado de los productos ecológicos.

El fundamento de esta Medida es el fomento y estímulo para el crecimiento y consolidación del sector ecológico, dando así respuesta a la demanda social de producir alimentos de forma natural respetando el medio ambiente.

Asimismo esta medida se complementa con las actuaciones previstas en la medida 1 en relación a programas formativos específicamente dirigidos a la formación profesional y adquisición de competencias en producción ecológica, así como con las acciones previstas en la medida 2 destinadas, entre otras, al fomento de los servicios de asesoramiento y formación de asesores en materia de agricultura y ganadería ecológicas.

Esta medida estará incluida en el III Plan Andaluz de Agricultura y Ganadería ecológica que actualmente se

encuentra en desarrollo y da cumplimiento a lo establecido en el II Plan (que concluyó en 2013).

Dentro de las líneas de ayudas de esta Medida 11, se diferencian dos submedidas que potencian aquellas prácticas agrícolas bajo el paraguas de la normativa de producción ecológica, dando continuidad a los objetivos perseguidos con las submedidas puestas en marcha en el periodo anterior de “Apicultura para la conservación de la biodiversidad con prima adicional para la apicultura ecológica”, “Agricultura ecológica” y “ganadería ecológica”, exigiéndose el que sea un agricultor activo. Igualmente en este nuevo marco la medida 11 se hace compatible con algunas operaciones de la submedida 10.1, lo que va a contribuir a incrementar el beneficio ambiental de la agricultura ecológica.

En este periodo de programación los criterios de selección tienen como prioridad potenciar estas actuaciones en zonas con intereses medioambientales, frente a las del periodo anterior que también consideraban otros aspectos como la profesionalidad del productor.

#### **Objetivos temáticos relacionados con la Medida:**

5. Promover la creación de empleo y la innovación.
6. Conservar y proteger el medio ambiente y promover la eficiencia en el uso de los recursos.

#### **Necesidades, Prioridades y Focus área de desarrollo rural con los que se relaciona la medida:**

NECESIDAD 11. Fomento prácticas agrícolas y ganaderas para la mitigación y/o adaptación al Cambio Climático y conservación de la biodiversidad.

NECESIDAD 13. Mejorar la gestión y conservación de suelos y de su cubierta vegetal.

NECESIDAD 18. Fomento de estrategias que mejoren la gestión y/o calidad del agua.

PRIORIDAD 4. Restaurar, preservar y mejorar los ecosistemas relacionados con la agricultura y la silvicultura, haciendo especial hincapié en:

FOCUS ÁREA 4.A. Restaurar, preservar y mejorar la biodiversidad (incluido en las zonas Natura 2000 y en las zonas con limitaciones naturales u otras limitaciones específicas), los sistemas agrarios de alto valor natural, así como el estado de los paisajes europeos

FOCUS ÁREA 4.B. Mejora de la gestión del agua, incluyendo la gestión de fertilizantes y de los plaguicidas.

FOCUS ÁREA 4.C. Prevenir la erosión de los suelos y mejorar la gestión de los mismos.

#### **Objetivos transversales a los que contribuye:**

- Innovación
- Medio ambiente
- Mitigación del cambio climático y adaptación

Esta medida contribuye de forma clara a los objetivos transversales de medio ambiente y mitigación del cambio climático y adaptación, al ayudar al establecimiento y mantenimiento de unos sistemas de producción cuya contribución a estos objetivos está ampliamente documentada y que constituyen una de las principales razones para el desarrollo comunitario de un sistema de protección a estas técnicas de cultivo y ganadería. En este sentido es de destacar que la agricultura ecológica es un método de producción agraria que aumenta la complejidad de los agroecosistemas y fortalece los procesos ecológicos (ciclos de nutrientes, control natural de plagas, mantenimiento de la fertilidad del suelo, equilibrios de poblaciones de organismos, etc.) tan necesarios para incrementar la sustentabilidad. Además, genera servicios ambientales destacados tales como la mejora de la calidad del agua y suelo, con reducción de la erosión, la promoción de la biodiversidad agrícola y de la fauna y flora silvestre, el

aumento de la eficiencia energética y el secuestro de carbono atmosférico. En referencia a esto último, las prácticas ecológicas, incorporan una gran cantidad de materia orgánica a los suelos de cultivo y pastos, aumentando significativamente el tiempo de residencia en el suelo del carbono y contribuyendo por tanto a la mitigación del cambio climático.

En cuanto a la innovación, existe un vínculo indirecto motivado por la relación de estos sistemas ecológicos con nuevas técnicas productivas y con aspectos innovadores en los sistemas de comercialización (cadenas cortas, mercados locales, relación productor-consumidor). Es imprescindible el desarrollo e implementación de herramientas tecnológicas que hagan frente a problemas agrarios con soluciones sostenibles e innovadoras con uso no intensivo de recursos, así como propiciar investigaciones, avances y mejoras tecnológicas en el uso eficiente de recursos destinados a actividades agrícolas y ganaderas en Andalucía.

La agricultura ecológica utiliza y recupera técnicas y conocimientos tradicionales de manejo, adaptándolos a los modos de hacer con tecnología actual.

El esquema de programación para esta medida sería el que sigue:

#### **Submedida 11.1. Pago para el cambio a prácticas y métodos de agricultura ecológica.**

Operación 11.1.1: Conversión a prácticas de agricultura y ganadería ecológica (focus área principal 4.A, con incidencia también en el 4.B y 4.C).

Operación 11.1.2: Conversión a prácticas de olivar ecológico (focus área principal 4.A, con incidencia también en el 4.B y 4.C).

#### **Submedida 11.2. Pago para el mantenimiento de prácticas y métodos de agricultura ecológica**

Operación 11.2.1: Mantenimiento de prácticas y métodos de agricultura y ganadería ecológica (focus área principal 4.A, con incidencia también en 4.B y 4.C).

Operación 11.2.2: Mantenimiento de prácticas y métodos de agricultura ecológica en olivar (focus área principal 4.A, con incidencia también en 4.B y 4.C).

Estas operaciones serán compatibles con las 10.1.11 para cultivos permanentes y 10.1.12 para olivar.

**Cláusula de revisión:** En aplicación en el artículo 48 del Reglamento (UE) nº 1305/2013 se aplicará una cláusula de previsión en los siguiente casos:

- Modificación de las normas obligatorias, requisitos u obligaciones aplicables, respecto a las cuales lo compromisos de agricultura ecológica sean más estrictos, en cuyo caso se realizarán la correspondientes adaptaciones.
- Modificación de las prácticas contempladas en el artículo 43 del Reglamento (UE) nº 1307/2013 relacionadas con el pago para prácticas agrícolas beneficiosas para el clima y el medio ambiente, en cuyo caso se realizarán las adaptaciones necesarias que eviten doble financiación.
- Aquellas ayudas plurianuales de agricultura ecológica cuyo período de compromiso supere el periodo de programación 2014/2020, serán objeto de las correspondientes adaptaciones al marco jurídico del siguiente período de programación.

En caso de que tales adaptaciones no sean aceptadas por el beneficiario el compromiso se dará por finalizado, sin que se exija reembolso alguno por el período durante el cual el compromiso fuera efectivo.

**Adaptación de compromisos: Se podrá autorizar la adaptación de los compromisos durante el periodo en que estén vigentes, conforme el artículo 14 del Reglamento (UE) nº 807/2014.**

**Degresividad:** Se aplicará la degresividad de las ayudas de acuerdo a la justificación del Anexo “Capítulo 8.2 Medida 10”.

**Reducción de superficie comprometida:** La superficie acogida a las distintas operaciones se podrá reducir a lo largo del período de compromisos un máximo del 20%, considerándose cambio poco significativo. A estos efectos en el caso de la apicultura cada colmena se asimilará a una superficie de 2 ha.

**8.2.10.3. Alcance, nivel de ayuda, beneficiarios admisibles y, cuando proceda, metodología para el cálculo del importe o del porcentaje de ayuda, desglosados por submedidas y/o tipo de operación, cuando sea necesario. Para cada tipo de operación, especificación de los costes subvencionables, condiciones de admisibilidad, importes y porcentajes de ayuda aplicables y principios que rijan la fijación de los criterios de selección**

**8.2.10.3.1. Conversión a prácticas de agricultura y ganadería ecológica (11.1.1)**

**Submedida:**

- **11.1. Pago para el cambio a prácticas y métodos de agricultura ecológica**

**8.2.10.3.1.1. Descripción del tipo de operación**

**Texto del marco nacional aplicable**

**Información adicional para el texto aplicable del marco nacional:**

Todas las operaciones o acciones desarrolladas en esta medida, irán destinadas a la Agricultura y la Ganadería Ecológica.

Todas las operaciones o acciones desarrolladas en esta operación irán destinadas a la conversión a la Agricultura y la Ganadería Ecológica. A excepción de las actuaciones destinadas a la conversión del olivar ecológico, que se recogen en la operación 11.1.2.

**Compromisos comunes**

1. Las unidades comprometidas deben estar certificadas en producción ecológica según lo establecido en el Reglamento (CE) nº 834/2007 y el Reglamento (CE) nº 889/2008, por el que se establece disposiciones de aplicación del Reglamento nº 834/2007 del Consejo, durante el periodo de compromiso.

**8.2.10.3.1.2. Tipo de ayuda**

**Texto del marco nacional aplicable**

**Información adicional para el texto aplicable del marco nacional:**

Las ayudas a la producción ecológica se concederán en función de la superficie comprometida, es decir, será una ayuda por hectárea de superficie agrícola, tal como se define en el artículo 2 del Reglamento (UE) nº 1305/2013. No obstante, en casos debidamente justificados, podrán ser usadas otras unidades distintas a hectáreas, como es el caso del apoyo por colmenas en el caso específico de la apicultura.

Se trata por tanto, de un tipo de ayuda, según el artículo 67.1 apartado b) del Reglamento (UE) nº 1303/2013, de baremos estándar de costes unitarios.

Los beneficiarios de esta operación contraerán compromisos por un período de cinco años. No obstante, para nuevos contratos realizados en el periodo transitorio de los años 2021-2022 el compromiso será de 2 años. Tras este periodo podrá haber prórrogas anuales para alcanzar o mantener los beneficios medioambientales previstos, previa justificación de la necesidad, en cuyo caso se realizará una revisión de los compromisos.

Si bien, la prima de conversión será de dos años para pastos y cultivos anuales en conversión y de tres años para cultivos permanentes, tal y como se muestra en la tabla siguiente. En caso de que el beneficiario tuviera la explotación en conversión antes de la solicitud de la ayuda, se tendrá en cuenta el tiempo transcurrido para determinar a aplicación de la prima en conversión en función del tiempo que reste hasta completar el período de conversión.

(Véase Cuadro 1. Período de conversión por Grupos de cultivos)

Una vez finalizado el período de conversión, los años que resten para completar el compromiso a 5 años se abonarán a través de esta misma operación con primas similares a las de mantenimiento, no obstante, para el periodo transitorio de los años 2021-2022, el periodo de compromiso será de 2 años.

Se aplicará degresividad según la superficie elegible de la explotación (información a nivel de operación; véase el apartado “Información específica de la operación”).

<b>Grupos cultivos</b>	<b>Periodo de conversión</b>
Frutales regadío	3 años
Frutales secano	3 años
Herbáceos	2 años
Arroz	2 años
Hortícolas	2 años
Viñedo	3 años
Pastos	2 años
Apicultura	1 año

Cuadro 1. Periodo de conversión por Grupo de cultivos

### 8.2.10.3.1.3. Enlaces a otra legislación

#### Texto del marco nacional aplicable

#### Información adicional para el texto aplicable del marco nacional:

- Reglamento (CE) nº 834/2007 del Consejo de 28 de junio de 2007 sobre producción y etiquetado de los productos ecológicos

Según el art. 3 del Reglamento “la producción ecológica perseguirá los siguientes objetivos generales:

a) asegurar un sistema viable de gestión agrario que:

- i) respete los sistemas y los ciclos naturales y preserve y mejore la salud del suelo, el agua, las plantas y los animales y el equilibrio entre ellos,
- ii) contribuya a alcanzar un alto grado de biodiversidad,
- iii) haga un uso responsable de la energía y de los recursos naturales como el agua, el suelo, las materias orgánicas y el aire,
- iv) cumpla rigurosas normas de bienestar animal y responda a las necesidades de comportamiento propias de cada especie;

b) obtener productos de alta calidad;

c) Obtener una amplia variedad de alimentos y otros productos agrícolas que respondan a la demanda de los consumidores de productos obtenidos mediante procesos que no dañen el medio ambiente, la salud humana, la salud y el bienestar de los animales ni la salud de las plantas”.

- Reglamento Horizontal, Capítulo I del Título VI (relativo a condicionalidad).
- Reglamento sobre pagos directos, Art. 4 (c) (1) (relativo al concepto de actividad mínima como mantenimiento de la superficie agrícola)
- Reglamento (CE) nº 834/2007 sobre la agricultura ecológica y el Reglamento (CE) nº 889/2008, por el que se

establece disposiciones de aplicación del Reglamento nº 834/2007 del Consejo con las disposiciones de aplicación.

- Reglamento (CE) nº 882/2004 sobre los controles oficiales efectuados para garantizar la verificación del cumplimiento de la legislación en materia de piensos y alimentos y la normativa sobre la salud del animal y el bienestar de los animales.
- Orden de 15 de diciembre de 2009, por la que se crea el Sistema de Información sobre la Producción Ecológica en Andalucía (SIPEA).

Esta medida está vinculada con los marcos jurídicos nacionales de aplicación de la producción ecológica.

Por lo tanto, las ayudas previstas en esta medida respaldan los objetivos de esta legislación específica, y está condicionada al respeto de las disposiciones pertinentes.

#### 8.2.10.3.1.4. Beneficiarios

##### **Texto del marco nacional aplicable**

##### **Información adicional para el texto aplicable del marco nacional:**

Agricultores y/o ganaderos, tal como se define en el artículo 2.d) del Reglamento (CE) nº 834/2007 del Consejo, que se comprometan voluntariamente a adoptar prácticas y métodos de agricultura ecológica.

#### 8.2.10.3.1.5. Costes subvencionables

##### **Texto del marco nacional aplicable**

##### **Información adicional para el texto aplicable del marco nacional:**

Serán objeto de subvención aquellos costes adicionales, derivados del cumplimiento de los compromisos adquiridos para la conversión en el sistema de producción ecológico, así como sus diferencias productivas. Para el cálculo de estos costes de la agricultura y la ganadería ecológica, se atenderá a los métodos definidos en la legislación de agricultura ecológica.

Las primas calculadas son las correspondientes al mantenimiento, incrementadas en un 20% en concepto de costes de transición durante los años de conversión (Véase apartado “Importes y porcentajes de ayuda”).

En el Anexo “Capítulo 8.2 Medida 11” se especifica el método de cálculo de las primas establecidas.

#### 8.2.10.3.1.6. Condiciones de admisibilidad

##### **Texto del marco nacional aplicable**

##### **Información adicional para el texto aplicable del marco nacional:**

1. Ser agricultor activo en el sentido del artículo 9 del Reglamento (UE) nº 1307/2013.
2. Ser personas físicas o jurídicas, titulares de las explotaciones agrícolas y/o ganaderas ubicadas en la Comunidad Autónoma de Andalucía,, inscritos como operador ecológico en el Sistema de Información sobre la Producción Ecológica en Andalucía (SIPEA) a través de un organismo de control autorizado para la producción ecológica en virtud del Reglamento (CE) nº 834/2007.
3. Las explotaciones deben estar inscritas en el registro del SIPEA a través de un organismo de control autorizado

para la producción ecológica en virtud del Reglamento (CE) nº 834/2007.

4. Poseer la siguiente superficie mínima<sup>20</sup> para cada grupo de cultivo en las explotaciones, con derecho a ayuda.

<b>Grupos cultivos</b>	<b>Superficie Mínima (ha)</b>
Frutales regadío	0,50
Frutales secano	1,00
Herbáceos	1,00
Arroz	1,00
Hortícolas	0,20
Viñedo	0,50
Ganadería (pastos asociados)	10,00
Apicultura	150 colmenas

Cuadro 2. Superficie mínima por grupos de cultivos

Se debe tener en cuenta que las ayudas para la agricultura ecológica solo pueden ser concedidas a terrenos definidos como zonas agrícolas. Esto supone que la ayuda será concedida por hectárea de superficie. Sin embargo, en casos justificados otras unidades diferentes pueden ser utilizadas para el cálculo del pago de las ayudas, como es el caso del número de las colmenas en apicultura ecológica.

5. Condiciones de admisibilidad para la ganadería ecológica.

- Las explotaciones ganaderas deberán mantener una carga ganadera mínima durante el periodo de compromiso, igual o superior a 0,1 UGM/ha siempre teniendo en cuenta la hectárea admisible. No obstante, la superficie primable se ajustará a la carga ganadera de 0,3 UGM/ha para aquellas cargas ganaderas entre 0,1 y 0,3 UGM/ha y siempre teniendo en cuenta la hectárea admisible;
- En explotaciones exclusivamente avícolas, la carga ganadera mínima que deberá mantenerse durante todo el periodo de compromiso, será de 0,5 UGM/ha siempre teniendo en cuenta la hectárea admisible.
- Con respecto al mantenimiento de los compromisos en lo relativo a la carga ganadera, se podrán establecer excepciones teniendo en cuenta situaciones excepcionales debidamente justificadas.
- Solamente se admitirán las superficies de pastos certificados como ecológicos para justificar la carga ganadera.
- Las superficies de pastos que se justifiquen para la percepción de ayudas ganaderas deberán estar asociadas a las explotaciones ganaderas del titular.
- Deberá acreditarse el derecho al aprovechamiento de los pastos durante el periodo de compromisos en los casos en que la propiedad no corresponda al solicitante. Estas superficies de pastos para poder justificarse para el pago deberán estar certificadas para la producción ecológica por una entidad acreditada al efecto.

No serán subvencionables aquellos recintos SIGPAC de los que sean titulares operadores que se encuentren en situación de retirada de la certificación por su organismo de control.

#### 8.2.10.3.1.7. Principios relativos al establecimiento de criterios de selección

##### **Texto del marco nacional aplicable**

<sup>20</sup> La superficie mínima establecida respeta la superficie media de las explotaciones de Andalucía, permite incorporar racionalidad en la gestión de expedientes en consonancia con lo dispuesto en el Reglamento (UE) nº 1307/2013 y es coherente con lo establecido en el marco 2007-2013 donde fueron utilizadas unas superficies mínimas.



**Información adicional para el texto aplicable del marco nacional:**

Se podrán considerar entre otros los siguientes criterios de prioridad:

- Porcentaje de superficie comprometida en zonas de la Red Natura 2000.
- Porcentaje de superficie comprometida en zonas RAMSAR.
- Porcentajes de superficie en zonas vulnerables a la contaminación por nitratos.
- Porcentaje de superficie determinada en Parques Naturales o Parques Nacionales.
- Otros criterios de índole ambiental.

**8.2.10.3.1.8. Importes (aplicables) y porcentajes de ayuda**
**Texto del marco nacional aplicable**
**Información adicional para el texto aplicable del marco nacional:**

Grupos cultivos	Prima conversión (€/ha)	Primas similares a las de mantenimiento (€/ha)
Frutales regadío	419,59	349,66
Frutales secano	259,49	216,24
Herbáceos	181,41	151,17
Arroz	639,89	533,24
Hortícolas	648,00	540,00
Viñedo	287,92	239,94
Ganadería (pastos asociados)	98,58	82,15
Apicultura (€/colmena)	9,60	8

Cuadro 3. Importes de la primas por grupos de cultivos

El pago supera los importes máximos establecidos en el reglamento en lo relativo al periodo de conversión en los casos que se especifican a continuación, justificándose tal circunstancia:

- Cultivos hortícolas (648,00 euros/ha): el lucro cesante y los costes adicionales en mantenimiento supera el límite de 600,00 euros/ha, sin embargo se reduce a 540,00 euros/ha por entender que es un subsector más profesionalizado y más adaptado que otros dentro de la producción ecológica. Sin embargo, al nuevo horticultor ecológico no se le desea limitar a 600,00 euros/ha por ser uno de los subsectores donde la producción ecológica tiene mayor valor estratégico (por tratarse mayoritariamente de productos de consumo directo en fresco).
- Arroz (639,89 euros/ha): existe muy poca superficie de arroz ecológico por ser uno de los cultivos de más difíciles transformación. Se considera estratégico impulsarlo por la ubicación de este cultivo en el entorno del Parque Nacional de Doñana.

Cuando las disponibilidades presupuestarias de una determinada convocatoria no permitan estimar la totalidad de las solicitudes presentadas, el orden de prioridad para la concesión de las ayudas se realizará por tramos de prima, de la siguiente forma:

- Primero se atenderá la superficie elegible determinada, o colmenas elegibles determinadas, del estrato al que corresponde el 100% de la prima.
- Luego las hectáreas de superficie elegible determinada, o colmenas elegibles determinadas, del estrato al que corresponde el 60% de la prima.

- Finalmente las hectáreas de superficie elegible determinada, o colmenas elegibles determinadas, del estrato al que corresponde el 30% de la prima.

En el caso de que no se disponga de presupuesto para atender al pago de la ayuda de todas las solicitudes incluidas en un determinado tramo, la selección de las solicitudes de dicho tramo se realizará atendiendo a los criterios de selección que se establezcan en el documento “*Criterios de Selección de Operaciones del Programa de Desarrollo Rural de Andalucía 2014-2020*”.

#### 8.2.10.3.1.9. Verificabilidad y controlabilidad de las medidas o los tipos de operaciones

##### **8.2.10.3.1.9.1. Riesgo(s) en la aplicación de las medidas**

###### **Texto del marco nacional aplicable**

###### **Información adicional para el texto aplicable del marco nacional:**

Véase información a nivel de medida.

##### **8.2.10.3.1.9.2. Acciones de mitigación**

###### **Texto del marco nacional aplicable**

###### **Información adicional para el texto aplicable del marco nacional:**

Véase información a nivel de medida.

##### **8.2.10.3.1.9.3. Evaluación global de la medida**

Véase información a nivel de medida.

#### 8.2.10.3.1.10. Información específica de la operación

**Identificación y definición de los elementos de referencia pertinentes; aquí se incluyen las normas obligatorias correspondientes establecidas de conformidad con el título VI, capítulo I, del Reglamento (UE) nº 1306/2013 del Parlamento Europeo y del Consejo, los criterios y actividades mínimas pertinentes establecidos de conformidad con el artículo 4, apartado 1, letra c), incisos ii) y iii), del Reglamento (UE) nº 1307/2013 del Parlamento Europeo y del Consejo, los requisitos mínimos pertinentes relativos a la utilización de abonos y productos fitosanitarios, así como otros requisitos obligatorios pertinentes establecidos en el Derecho nacional**

Texto del marco nacional aplicable

Información adicional para el texto aplicable del marco nacional:

Véase información específica de la medida.

**Descripción de la metodología y de los parámetros y supuestos agronómicos, incluida la descripción de los requisitos de base contemplados en el artículo 29, apartado 2, del Reglamento (UE) nº 1305/2013, que sean pertinentes para cada tipo particular de compromiso utilizados como punto de referencia para los cálculos que justifiquen los costes adicionales y las pérdidas de ingresos como consecuencia del compromiso contraído y la cuantía de los costes de transacción; en su caso, dicha metodología tendrá en cuenta la ayuda concedida en virtud del Reglamento (UE) nº 1307/2013, incluidos los pagos correspondientes a las prácticas agrarias beneficiosas para el clima y el medio ambiente, a fin de evitar la doble financiación; en su caso, el método de conversión utilizado para otras unidades de conformidad con el artículo 9 del presente Reglamento**

Texto del marco nacional aplicable

Información adicional para el texto aplicable del marco nacional:

Las ayudas se concederán anualmente y compensarán a los beneficiarios por la totalidad de los costes adicionales y las pérdidas de ingresos como consecuencia de los compromisos suscritos, salvo en el caso de los hortícolas que se limitarán al 90% del importe máximo de la prima aplicable.

Serán objeto de subvención aquellos costes adicionales derivados de los compromisos adquiridos así como las diferencias productivas derivadas de la implantación de un sistema de producción ecológico. Esta es la metodología seguida a la hora de determinar las primas de mantenimiento.

La ayuda a la conversión considera un 20% superior a la prima de mantenimiento en concepto de costes de transición.

En el apartado "*Importes (aplicables) y porcentajes de ayuda*" de esta misma operación, se identifican los importes de las primas para los diferentes grupos de cultivos (indicándose el cálculo detallado en el Anexo "Capítulo 8.2 Medida 11").

Se definen criterios de degresividad por tipo de explotación, a fin de establecer una reducción del importe de la ayuda como consecuencia de la economía de escala. Para ello se emplean los criterios de degresividad empleados en el marco anterior (Orden 24 de marzo de 2011) que establece los siguientes estratos de explotación y el correspondiente porcentaje de reducción de la prima basado en la Unidad Mínima de Cultivo Agroambiental (UMCA). Véase al respecto el Anexo "Capítulo 8.2 Medida 10".

En el caso de los pastos se aplicará la degresividad sobre hectárea admisible de resto de cultivos aplicando el coeficiente de admisibilidad de pastos que corresponda a cada recinto.

Estrato Superficie (ha)			% Importe prima
Cultivos Herbáceos (*)	Resto	Pastos (**)	
<=100	<=40	<=75	100%
>100 y <=200	>40 y <=80	>75 y <=150	60%
>200	>80	>150	30%

Cuadro 4. Degresividad

(\*) Cultivos COP excepto arroz

(\*\*) Estratos de degresividad de "resto de cultivos" aplicando corrección CAP medio Andalucía 2015 del 54%. Se expresa en el Anexo "Capítulo 8.2 Medida 10".

En el caso de la apicultura la degresividad a aplicar será:

<=300 colmenas: 100% de la prima

>300 y <= 600: 60% de la prima

>600: 30 % de la prima

### 8.2.10.3.2. Conversión a prácticas de olivar ecológico (11.1.2)

#### Submedida:

- **11.1. Pago para el cambio a prácticas y métodos de agricultura ecológica**

#### 8.2.10.3.2.1. Descripción del tipo de operación

##### Texto del marco nacional aplicable

##### Información adicional para el texto aplicable del marco nacional:

Todas las operaciones o acciones desarrolladas en esta medida, irán destinadas a la conversión del cultivo del olivar a producción ecológica.

##### Compromisos comunes

1. Las unidades comprometidas deben estar certificadas en producción ecológica según lo establecido en el Reglamento (CE) nº 834/2007 y el Reglamento (CE) nº 889/2008, por el que se establece disposiciones de aplicación del Reglamento (CE) nº 834/2007 del Consejo, durante el periodo de compromiso.

#### 8.2.10.3.2.2. Tipo de ayuda

##### Texto del marco nacional aplicable

##### Información adicional para el texto aplicable del marco nacional:

Las ayudas a la producción ecológica en olivar se concederán en función de la superficie comprometida, es decir, ayuda por hectárea de superficie agrícola, tal como se define en el artículo 2 del Reglamento (UE) nº 1305/2013.

Se trata por tanto, de un tipo de ayuda, según el artículo 67.1 apartado b) del Reglamento (UE) nº 1303/2013, de baremos estándar de costes unitarios.

Los beneficiarios de esta operación contraerán compromisos por un período de cinco años. No obstante, para nuevos contratos realizados en el periodo transitorio de los años 2021-2022 el compromiso será de 2 años. Tras este periodo podrá haber prórrogas anuales para alcanzar o mantener los beneficios medioambientales previstos, previa justificación de la necesidad, en cuyo caso se realizará una revisión de los compromisos.

Si bien la prima de conversión será de tres años. En caso de que el beneficiario tuviera la explotación en conversión antes de la solicitud de la ayuda, se tendrá en cuenta el tiempo transcurrido para determinar a aplicación de la prima en conversión en función del tiempo que reste hasta completar el período de conversión.

Una vez finalizado el período de conversión, los años que resten para completar el compromiso a 5 años se abonarán a través de esta misma operación siendo la prima similar a la correspondiente al mantenimiento. No obstante, para el periodo transitorio de los años 2021-2022 el periodo de compromiso será de 2 años. Se aplicará degresividad según la superficie elegible de la explotación (información a nivel de operación).

#### 8.2.10.3.2.3. Enlaces a otra legislación

##### Texto del marco nacional aplicable

##### Información adicional para el texto aplicable del marco nacional:

- Reglamento (CE) nº 834/2007 del Consejo de 28 de junio de 2007 sobre producción y etiquetado de los productos ecológicos.

Según el art. 3 del reglamento "la producción ecológica perseguirá los siguientes objetivos generales:

- a) Asegurar un sistema viable de gestión agrario que:

- i) respete los sistemas y los ciclos naturales y preserve y mejore la salud del suelo, el agua, las plantas y los animales y el equilibrio entre ellos,
  - ii) contribuya a alcanzar un alto grado de biodiversidad,
  - iii) haga un uso responsable de la energía y de los recursos naturales como el agua, el suelo, las materias orgánicas y el aire,
  - iv) cumpla rigurosas normas de bienestar animal y responda a las necesidades de comportamiento propias de cada especie;
- b) Obtener productos de alta calidad;
- c) Obtener una amplia variedad de alimentos y otros productos agrícolas que respondan a la demanda de los consumidores de productos obtenidos mediante procesos que no dañen el medio ambiente, la salud humana, la salud y el bienestar de los animales ni la salud de las plantas”.
- Reglamento Horizontal, Capítulo I del Título VI (relativo a condicionalidad).
  - Reglamento sobre pagos directos, Art. 4 (c) (1) (relativo al concepto de actividad mínima como mantenimiento de la superficie agrícola)
  - Reglamento (CE) nº 834/2007 sobre la agricultura ecológica y el Reglamento (CE) nº 889/2008, por el que se establece disposiciones de aplicación del Reglamento nº 834/2007 del Consejo con las disposiciones de aplicación.
  - Orden de 15 de diciembre de 2009, por la que se crea el Sistema de Información sobre la Producción Ecológica en Andalucía (SIPEA).

Esta medida está vinculada con los marcos jurídicos nacionales de aplicación de la producción ecológica.

Por lo tanto, las ayudas previstas en esta medida respaldan los objetivos de esta legislación específica, y está condicionada al respeto de las disposiciones pertinentes.

#### 8.2.10.3.2.4. Beneficiarios

##### **Texto del marco nacional aplicable**

##### **Información adicional para el texto aplicable del marco nacional:**

Operadores ecológicos de olivar que sean titulares de explotaciones olivareras, tal como se define en el artículo 2.d) del Reglamento (CE) nº 834/2007 del Consejo, que se comprometan voluntariamente a adoptar prácticas y métodos de agricultura ecológica.

#### 8.2.10.3.2.5. Costes subvencionables

##### **Texto del marco nacional aplicable**

##### **Información adicional para el texto aplicable del marco nacional:**

Serán objeto de subvención aquellos costes adicionales, derivados del cumplimiento de los compromisos adquiridos para la conversión en el sistema de producción ecológico de olivar, así como sus diferencias productivas.

Para el cálculo de estos costes del olivar ecológico en situación de mantenimiento, se atenderá a los métodos definidos en la legislación de agricultura ecológica. Durante los años que el olivar se encuentre en periodo de conversión dicha prima aumentará un 20% en concepto de costes de transición (Véase apartado “Importes y porcentajes de ayuda”).

#### 8.2.10.3.2.6. Condiciones de admisibilidad

##### Texto del marco nacional aplicable

##### Información adicional para el texto aplicable del marco nacional:

1. Ser agricultor activo en el sentido del artículo 9 del Reglamento (UE) nº 1307/2013.
2. Ser personas físicas o jurídicas, titulares de las explotaciones agrícolas y/o ganaderas ubicadas en la Comunidad Autónoma de Andalucía, inscritos como operador ecológico en el Sistema de Información sobre la Producción ecológica en virtud del Reglamento (CE) nº 834/2007.
3. Las explotaciones deben estar inscritas en el registro el SIPEA a través de un organismo de control autorizado para la producción ecológica en virtud del Reglamento (CE) nº 834/2007 del Consejo.
4. Poseer una superficie mínima de olivar con derecho a ayuda de 1,00 ha.

No serán subvencionables aquellos recintos SIGPAC de los que sean titulares operadores que se encuentren en situación de retirada de la certificación por su organismo de control.

#### 8.2.10.3.2.7. Principios relativos al establecimiento de criterios de selección

##### Texto del marco nacional aplicable

##### Información adicional para el texto aplicable del marco nacional:

Se considerarán considerar entre otros los siguientes criterios de prioridad:

- Porcentaje de superficie comprometida en zonas de la Red Natura 2000.
- Porcentaje de superficie comprometida en zonas RAMSAR.
- Porcentaje de superficie en zonas vulnerables a la contaminación por nitratos.
- Mayor pendiente media.
- Porcentaje de superficie determinada en Parques Naturales o Parques Nacionales.
- Otros criterios de índole ambiental.

#### 8.2.10.3.2.8. Importes (aplicables) y porcentajes de ayuda

##### Texto del marco nacional aplicable

##### Información adicional para el texto aplicable del marco nacional:

Grupos cultivos	Prima	Conversión (€/ha)
Primas similares a las de mantenimiento (€/ha) Olivar	247,90	297,48

Cuadro 5 Importes de las primas de olivar

En el apartado 8.1.2.1.2.10 se justifica el cálculo de las primas que se indican en el cuadro.

Cuando las disponibilidades presupuestarias de una determinada convocatoria no permitan estimar la totalidad de las solicitudes presentadas, el orden de prioridad para la concesión de las ayudas se realizará por tramos de prima, de la siguiente forma:

- Primero se atenderá la superficie elegible determinada, o colmenas elegibles determinadas, del estrato al que corresponde el 100% de la prima

- Luego las hectáreas de superficie elegible determinada, o colmenas elegibles determinadas, del estrato al que corresponde el 60% de la prima.
- Finalmente las hectáreas de superficie elegible determinada, o colmenas elegibles determinadas, del estrato al que corresponde el 30% de la prima.

En el caso de que no se disponga de presupuesto para atender al pago de la ayuda de todas las solicitudes incluidas en un determinado tramo, la selección de las solicitudes de dicho tramo se realizará atendiendo a los criterios de selección que se establezcan en el documento “*Criterios de Selección de Operaciones del Programa de Desarrollo Rural de Andalucía 2014-2020*”.

#### 8.2.10.3.2.9. Verificabilidad y controlabilidad de las medidas o los tipos de operaciones

##### **8.2.10.3.2.9.1. Riesgo(s) en la aplicación de las medidas**

###### **Texto del marco nacional aplicable**

###### **Información adicional para el texto aplicable del marco nacional:**

Véase información a nivel de medida.

##### **8.2.10.3.2.9.2. Acciones de mitigación**

###### **Texto del marco nacional aplicable**

###### **Información adicional para el texto aplicable del marco nacional:**

Véase información a nivel de medida.

##### **8.2.10.3.2.9.3. Evaluación global de la medida**

Véase información a nivel de medida.

#### 8.2.10.3.2.10. Información específica de la operación

**Identificación y definición de los elementos de referencia pertinentes; aquí se incluyen las normas obligatorias correspondientes establecidas de conformidad con el título VI, capítulo I, del Reglamento (UE) nº 1306/2013 del Parlamento Europeo y del Consejo, los criterios y actividades mínimas pertinentes establecidos de conformidad con el artículo 4, apartado 1, letra c), incisos ii) y iii), del Reglamento (UE) nº 1307/2013 del Parlamento Europeo y del Consejo, los requisitos mínimos pertinentes relativos a la utilización de abonos y productos fitosanitarios, así como otros requisitos obligatorios pertinentes establecidos en el Derecho nacional**

Texto del marco nacional aplicable

Información adicional para el texto aplicable del marco nacional:

Véase en información específica de la medida.

**Descripción de la metodología y de los parámetros y supuestos agronómicos, incluida la descripción de los requisitos de base contemplados en el artículo 29, apartado 2, del Reglamento (UE) nº 1305/2013, que sean pertinentes para cada tipo particular de compromiso utilizados como punto de referencia para los cálculos que justifiquen los costes adicionales y las pérdidas de ingresos como consecuencia del compromiso contraído y la cuantía de los costes de transacción; en su caso, dicha metodología tendrá en cuenta la ayuda concedida en virtud del Reglamento (UE) nº 1307/2013, incluidos los pagos correspondientes a las prácticas agrarias beneficiosas para el clima y el medio ambiente, a fin de evitar la doble financiación; en su caso, el método de conversión utilizado para otras unidades de conformidad con el artículo 9 del presente Reglamento**

Texto del marco nacional aplicable

Información adicional para el texto aplicable del marco nacional:

Las ayudas se concederán anualmente y compensarán a los beneficiarios por la totalidad de los costes adicionales y las pérdidas de ingresos como consecuencia de los compromisos suscritos.

Serán objeto de subvención aquellos costes adicionales derivados de los compromisos adquiridos así como las diferencias productivas derivadas de la implantación de un sistema de producción ecológico. Esta es la metodología seguida a la hora de determinar las primas de mantenimiento.

La ayuda a la conversión considera un 20% superior a la prima de mantenimiento en concepto de costes de transición.

Se definen criterios de degresividad por tipo de explotación, a fin de establecer una reducción del importe de la ayuda como consecuencia de la economía de escala. Para ello se emplean los criterios de degresividad empleados en el marco anterior (Orden 24 de marzo de 2011) que establece los siguientes estratos de explotación y el correspondiente porcentaje de reducción de la prima basado en la Unidad Mínima de Cultivo Agroambiental (UMCA).

En el caso del olivar se aplicarán los siguientes tramos:

<b>Estrato Superficie (ha)</b>	<b>%Importe prima</b>
<b>Olivar Ecológico</b>	
<=40	100%
>40 y <=80	60%
>80	30%

Cuadro 6. Degresividad del olivar ecológico

Importe de la prima al olivar ecológico:

La prima al cultivo del olivar ecológico se engloba dentro del subprograma temático del olivar, por lo que dispondrá de un presupuesto diferenciado y una consideración independiente del resto de primas a la producción ecológica.

En el cálculo de la prima al olivar ecológico se toma como base los datos del “Estudio comparativo entre olivar ecológico, convencional y adehesado” del IFAPA para la estimación de los sobrecostes, y para el lucro cesante por la pérdida de producción se establece como base de cálculo las consultas realizadas al Modelo del Olivar. Este Modelo, elaborado por el Departamento de Prospectiva de la Agencia Agraria y Pesquera de Andalucía, se nutre como fuentes primarias de las declaraciones de cultivo y solicitudes de ayuda a la producción de aceite de oliva y aceituna de mesa hasta 2005 (año anterior a la entrada en vigor del Régimen de Pago Único) y del SIGPAC (actualizado anualmente) y la Declaración Única de ayudas PAC a partir de 2006), estableciendo rendimientos diferenciados para el cultivo en convencional y en ecológico.

<b>Costes (€/ha)</b>	<b>Convencional</b>	<b>Ecológico</b>	<b>Diferencia</b>
Mano de obra	589	621*	
Seguridad Social	107	121	
Fertilización	84	414	
Fitosanitarios /control plagas	220	26	
Herbicidas	68	---	
Energía	74	80	
<b>TOTAL COSTES DIRECTOS</b>	<b>1.142</b>	<b>1.262</b>	<b>120</b>

\* Se descuenta coste del control de la cubierta para permitir la compatibilidad de esta operación con la M10.



Cuadro 7. Comparativa de costes entre el cultivo ecológico y convencional

Diferencia de rendimientos entre una explotación de ecológico y una de convencional, según el Modelo del Olivar indicado anteriormente.

	Convencional	Ecológico	Diferencia
Rendimiento (kg/ha)	1.264,33	897,20	-367,14 (-29,04%)

Cuadro 8. Comparativa de rendimiento entre el cultivo ecológico y convencional

Teniendo en cuenta la caída de rendimiento (29,04%) y el precio medio (2011-2013) de la aceituna para aceite del Libro de precios percibidos por los agricultores que aparece a continuación, se calcula el lucro cesante.

	2011	2012	2013	Media
Precio convencional (€/100kg)	30,86	34,62	39,03	<b>34,84</b>

Cuadro 9. Precio convencional

Diferencia de rendimiento (kg/ha)	Precio Medio (€/100 kg)	Lucro cesante (€/ha)
<b>-367,14</b>	<b>34,84</b>	<b>-127,90</b>

Cuadro 10. Diferencias de rendimiento, de precio medio y de lucro cesante entre la agricultura ecológica y la convencional

Por último, teniendo en cuenta el incremento de costes y el lucro cesante, se obtiene una prima al olivar ecológico de 248 euros/ha:

Lucro cesante (€/ha)	Incremento costes (€/ha)	Total prima (€/ha)
-127,90	120	<b>247,90</b>

Cuadro 11. Importe total de prima para olivo ecológico

Esta prima se incrementará en un 20% en concepto de costes de transición para las explotaciones en conversión. Con esto, la prima alcanzará en estos casos los 297,48 euros/ha.

Grupos cultivos	Prima conversión (€/ha)	Primas similares a las de mantenimiento (€/ha)
Olivar	297,48	247,90

Cuadro 12. Prima en conversión

Esta prima compensa la totalidad del lucro cesante y costes adicionales calculados y además, compensará también el 20% adicional, calculado respecto a la prima base de mantenimiento, para hacer frente a los costes de transición asociados al cambio a la producción ecológica.

### 8.2.10.3.3. Mantenimiento de prácticas y métodos de agricultura y ganadería ecológica (11.2.1)

#### Submedida:

- **11.2. Pago para el mantenimiento de prácticas y métodos de agricultura ecológica**

#### 8.2.10.3.3.1. Descripción del tipo de operación

Texto del marco nacional aplicable

Información adicional para el texto aplicable del marco nacional:

Todas las operaciones o acciones desarrolladas en esta medida, irán destinadas al mantenimiento de la Agricultura y la Ganadería Ecológica, a excepción de las actuaciones destinadas al mantenimiento del olivar ecológico que se recogen en la operación 11.2.2.

#### Compromisos comunes

1. Las unidades comprometidas deben estar certificadas en producción ecológica según lo establecido en el Reglamento (CE) nº 834/2007 y el Reglamento (CE) nº 889/2008, por el que se establece disposiciones de aplicación del Reglamento (CE) nº 834/2007 del Consejo, durante el periodo de compromiso.

#### 8.2.10.3.3.2. Tipo de ayuda

##### Texto del marco nacional aplicable

##### Información adicional para el texto aplicable del marco nacional:

Las ayudas a la producción ecológica se concederán en función de la superficie comprometida, es decir, ayuda por hectárea de superficie agrícola, tal como se define en el artículo 2 del Reglamento (UE) nº 1305/2013. No obstante, en casos debidamente justificados, podrán ser usadas otras unidades distintas a hectáreas, como es el caso del apoyo por colmenas en el caso específico de la apicultura.

Se trata por tanto, de un tipo de ayuda, según el artículo 67.1 apartado b) del Reglamento (UE) nº 1303/2013, de baremos estándar de costes unitarios.

Los beneficiarios de esta operación contraerán compromisos por un período de cinco años. No obstante, para nuevos contratos realizados en el periodo transitorio de los años 2021-2022 el compromiso será de 2 años. Tras este periodo podrá haber prórrogas anuales para alcanzar o mantener los beneficios medioambientales previstos, previa justificación de la necesidad, en cuyo caso se realizará una revisión de los compromisos.

Se aplicará degresividad según la superficie elegible de la explotación (información a nivel de operación; véase el apartado "Información específica de la operación").

#### 8.2.10.3.3.3. Enlaces a otra legislación

##### Texto del marco nacional aplicable

##### Información adicional para el texto aplicable del marco nacional:

- Reglamento (CE) nº 834/2007 del Consejo de 28 de junio de 2007 sobre producción y etiquetado de los productos ecológicos

Según el art. 3 del Reglamento "la producción ecológica perseguirá los siguientes objetivos generales:

a) Asegurar un sistema viable de gestión agrario que:

- i) respete los sistemas y los ciclos naturales y preserve y mejore la salud del suelo, el agua, las plantas y los animales y el equilibrio entre ellos,

- ii) contribuya a alcanzar un alto grado de biodiversidad,
  - iii) haga un uso responsable de la energía y de los recursos naturales como el agua, el suelo, las materias orgánicas y el aire,
  - iv) cumpla rigurosas normas de bienestar animal y responda a las necesidades de comportamiento propias de cada especie;
- b) Obtener productos de alta calidad;
- c) Obtener una amplia variedad de alimentos y otros productos agrícolas que respondan a la demanda de los consumidores de productos obtenidos mediante procesos que no dañen el medio ambiente, la salud humana, la salud y el bienestar de los animales ni la salud de las plantas”.
- Reglamento Horizontal, Capítulo I del Título VI (relativo a condicionalidad).
  - Reglamento sobre pagos directos, Art. 4 (c) (1) (relativo al concepto de actividad mínima como mantenimiento de la superficie agrícola)
  - Reglamento (CE) nº 834/2007 sobre la agricultura ecológica y el Reglamento (CE) nº 889/2008, por el que se establece disposiciones de aplicación del Reglamento nº 834/2007 del Consejo con las disposiciones de aplicación.
  - Reglamento (CE) nº 882/2004 sobre los controles oficiales efectuados para garantizar la verificación del cumplimiento de la legislación en materia de piensos y alimentos y la normativa sobre la salud del animal y el bienestar de los animales.
  - Real Decreto 209/2002, de 22 de febrero, y la Orden de 26 de febrero de 2004, por las que se establecen normas de orientación de las explotaciones apícolas, y sus modificaciones posteriores.
  - Real Decreto 608/2006, de 19 de mayo, por el que se establece y regula un Programa nacional de lucha y control de las enfermedades de las abejas de la miel.
  - Orden de 15 de diciembre de 2009, por la que se crea el Sistema de Información sobre la Producción Ecológica en Andalucía (SIPEA).

Esta medida está vinculada con los marcos jurídicos nacionales de aplicación de la producción ecológica.

Por lo tanto, las ayudas previstas en esta medida respaldan los objetivos de esta legislación específica, y está condicionada al respeto de las disposiciones pertinentes.

#### 8.2.10.3.3.4. Beneficiarios

##### **Texto del marco nacional aplicable**

##### **Información adicional para el texto aplicable del marco nacional:**

Agricultores y/o ganaderos, tal como se define en el artículo 2.d) del Reglamento (CE) nº 834/2007 del Consejo, que se comprometan voluntariamente a mantener prácticas y métodos de agricultura ecológica durante un periodo de cinco años.

#### 8.2.10.3.3.5. Costes subvencionables

##### **Texto del marco nacional aplicable**

##### **Información adicional para el texto aplicable del marco nacional:**

Serán objeto de subvención aquellos costes adicionales, derivados del cumplimiento de los compromisos adquiridos para la conversión en el sistema de producción ecológica, así como sus diferencias productivas. Para el cálculo de

estos costes de la agricultura y la ganadería ecológica, se atenderá a los métodos definidos en la legislación de agricultura ecológica.

Las primas calculadas son las correspondientes al mantenimiento (Véase apartado “Importes y porcentajes de ayuda”).

En el Anexo “Capítulo 8.2 Medida 11” se especifica el método de cálculo de las primas establecidas.

#### 8.2.10.3.3.6. Condiciones de admisibilidad

1. Ser agricultor activo en el sentido del artículo 9 del Reglamento (UE) nº 1307/2013.
2. Ser personas físicas o jurídicas, titulares de las explotaciones agrícolas y/o ganaderas ubicadas en la Comunidad Autónoma de Andalucía, inscritos como operador ecológico en el Sistema de Información sobre la Producción Ecológica en Andalucía (SIPEA) a través de un organismo de control autorizado para la producción ecológica en virtud del Reglamento (CE) nº 834/2007.
3. Las explotaciones deben estar inscritas en el registro el SIPEA a través de un organismo de control autorizado para la producción ecológica en virtud del Reglamento (CE) nº 834/2007 del Consejo.
4. Poseer la siguiente superficie mínima para cada grupo de cultivo en las explotaciones, con derecho a ayuda:

Grupos cultivos	Superficie Mínima (ha)
Frutales regadío	0,50
Frutales secano	1,00
Herbáceos	1,00
Arroz	1,00
Hortícolas	0,20
Viñedo	0,50
Ganadería (pastos asociados)	10,00
Apicultura	1,50

Cuadro 13. Superficie mínima para mantenimiento de ecológico

Se debe tener en cuenta que las ayudas para la agricultura ecológica solo pueden ser concedidas a terrenos definidos como zonas agrícolas. Esto supone que la ayuda será concedida por hectárea de superficie. Sin embargo, en casos justificados otras unidades diferentes pueden ser utilizadas para el cálculo del pago de las ayudas, como es el caso del número de las colmenas en apicultura ecológica.

#### 5. Condiciones de admisibilidad para la ganadería ecológica:

- Las explotaciones ganaderas deberán mantener una carga ganadera mínima durante el periodo de compromiso, igual o superior a 0,1 UGM/ha siempre teniendo en cuenta la hectárea admisible. No obstante, la superficie primable se ajustará a la carga ganadera de 0,3 UGM/ha, para aquellas cargas ganaderas entre 0,1 y 0,3 UGM/ha y siempre teniendo en cuenta la hectárea admisible.
- En explotaciones exclusivamente avícolas, la carga ganadera mínima que deberá mantenerse durante todo el periodo de compromisos, será de 0,5 UGM/ha siempre teniendo en cuenta la hectárea admisible.
- Con respecto al mantenimiento de los compromisos en lo relativo a la carga ganadera, se podrán establecer excepciones teniendo en cuenta situaciones excepcionales debidamente justificadas.
- Solamente se admitirán las superficies de pastos certificados como ecológicos para justificar la carga ganadera.
- Las superficies de pastos que se justifiquen para la percepción de ayudas ganaderas deberán estar

asociadas a las explotaciones ganaderas del titular.

- Deberá acreditarse el derecho al aprovechamiento de los pastos durante el periodo de compromisos en los casos en que la propiedad no corresponda al solicitante. Estas superficies de pastos para poder justificarse para el pago deberán estar certificadas para la producción ecológica por una entidad acreditada al efecto.

- En el caso de que en el periodo de mantenimiento se produjese un cambio de orientación productiva de la explotación ecológica, tanto de cultivos herbáceos a leñosos como viceversa y en ganadería de una especie a otra, se consideraría admisible en las siguientes condiciones:

- No existiría un nuevo periodo de conversión (en el caso de la ganadería).
- Se asumiría la disminución de la prima correspondiente o su mantenimiento en caso de que el cambio pudiera producir efectos favorables.

No serán subvencionables aquellos recintos SIGPAC de los que sean titulares operadores que se encuentren en situación de retirada de la certificación por su organismo de control.

#### 8.2.10.3.3.7. Principios relativos al establecimiento de criterios de selección

##### Texto del marco nacional aplicable

##### Información adicional para el texto aplicable del marco nacional:

Se podrán considerar entre otros los siguientes criterios de prioridad:

- Porcentaje de superficie comprometida en zonas de la Red Natura 2000.
- Porcentaje de superficie comprometida en zonas RAMSAR.
- Porcentajes de superficie en zonas vulnerables a la contaminación por nitratos.
- Porcentaje de superficie determinada en Parques Naturales o Parques Nacionales.
- Otros criterios de índole ambiental.

#### 8.2.10.3.3.8. Importes (aplicables) y porcentajes de ayuda

##### Texto del marco nacional aplicable

##### Información adicional para el texto aplicable del marco nacional:

Grupos cultivos	Prima mantenimiento (€/ha)
Frutales regadío	349,66
Frutales secano	216,24
Herbáceos	151,17
Aroz	533,24
Hortícolas	540,00
Viñedo	239,94
Ganadería (pastos asociados)	82,15
Apicultura (€/colmena)	8,00

Cuadro 14. Prima para mantenimiento ecológico.

Cuando las disponibilidades presupuestarias de una determinada convocatoria no permitan estimar la totalidad de las solicitudes presentadas, el orden de prioridad para la concesión de las ayudas se realizará por tramos de prima, de la siguiente forma:

- Primero se atenderá la superficie elegible determinada, o colmenas elegibles determinadas, del estrato al que corresponde el 100% de la prima.
- Luego las hectáreas de superficie elegible determinada, o colmenas elegibles determinadas, del estrato al que corresponde el 60% de la prima.
- Finalmente las hectáreas de superficie elegible determinada, o colmenas elegibles determinadas, del estrato al que corresponde el 30% de la prima.

En el caso de que no se disponga de presupuesto para atender al pago de la ayuda de todas las solicitudes incluidas en un determinado tramo, la selección de las solicitudes de dicho tramo se realizará atendiendo a los criterios de selección que se establezcan en el documento “*Criterios de Selección de Operaciones del Programa de Desarrollo Rural de Andalucía 2014-2020*”.

#### 8.2.10.3.3.9. Verificabilidad y controlabilidad de las medidas o los tipos de operaciones

##### 8.2.10.3.3.9.1. Riesgo(s) en la aplicación de las medidas

###### Texto del marco nacional aplicable

###### Información adicional para el texto aplicable del marco nacional:

Véase información a nivel de medida.

##### 8.2.10.3.3.9.2. Acciones de mitigación

###### Texto del marco nacional aplicable

###### Información adicional para el texto aplicable del marco nacional:

Véase información a nivel de medida.

##### 8.2.10.3.3.9.3. Evaluación global de la medida

Véase información a nivel de medida.

#### 8.2.10.3.3.10. Información específica de la operación

**Identificación y definición de los elementos de referencia pertinentes; aquí se incluyen las normas obligatorias correspondientes establecidas de conformidad con el título VI, capítulo I, del Reglamento (UE) nº 1306/2013 del Parlamento Europeo y del Consejo, los criterios y actividades mínimas pertinentes establecidos de conformidad con el artículo 4, apartado 1, letra c), incisos ii) y iii), del Reglamento (UE) nº 1307/2013 del Parlamento Europeo y del Consejo, los requisitos mínimos pertinentes relativos a la utilización de abonos y productos fitosanitarios, así como otros requisitos obligatorios pertinentes establecidos en el Derecho nacional**

Texto del marco nacional aplicable

Información adicional para el texto aplicable del marco nacional:

Véase información a nivel de medida.

**Descripción de la metodología y de los parámetros y supuestos agronómicos, incluida la descripción de los requisitos de base contemplados en el artículo 29, apartado 2, del Reglamento (UE) nº 1305/2013, que sean pertinentes para cada tipo particular de compromiso utilizados como punto de referencia para los cálculos que justifiquen los costes adicionales y las pérdidas de ingresos como consecuencia del compromiso contraído y la cuantía de los costes de transacción; en su caso, dicha metodología tendrá en cuenta la ayuda concedida en virtud del Reglamento (UE) nº 1307/2013, incluidos los pagos correspondientes a las prácticas agrarias beneficiosas para el clima y el medio ambiente, a fin de evitar la doble financiación; en su caso, el**

## método de conversión utilizado para otras unidades de conformidad con el artículo 9 del presente Reglamento

Texto del marco nacional aplicable

Información adicional para el texto aplicable del marco nacional:

Las ayudas se concederán anualmente y compensarán a los beneficiarios por la totalidad de los costes adicionales y las pérdidas de ingresos como consecuencia de los compromisos suscritos. Serán objeto de subvención aquellos costes adicionales derivados de los compromisos adquiridos así como las diferencias productivas derivadas de la implantación de un sistema de producción ecológico.

Estas primas compensarán la totalidad del lucro cesante y costes adicionales que se hayan calculado en cada cultivo, salvo en el caso de los hortícolas que se limitará al 90% del importe máximo de la prima aplicable.

Se definen criterios de degresividad por tipo de explotación, a fin de establecer una reducción del importe de la ayuda como consecuencia de la economía de escala. Para ello se emplean los criterios de degresividad empleados en el marco anterior (Orden 24 de marzo de 2011) que establece los siguientes estratos de explotación y el correspondiente porcentaje de reducción de la prima basado en la Unidad Mínima de Cultivo Agroambiental (UMCA). Véase al respecto el Anexo “Capítulo 8.2 Medida 10”.

En el caso de los pastos se aplicará la degresividad sobre hectárea admisible de resto de cultivos aplicando el coeficiente de admisibilidad que corresponda a cada recinto.

Estrato Superficie (ha)			% Importe prima
Cultivos Herbáceos (*)	Resto	Pastos (**)	
<=100	<=40	<=75	100%
>100 y <=200	>40 y <=80	>75 y <=150	60%
>200	>80	>150	30%

Cuadro 4. Degresividad

(\*) Cultivos COP y leguminosas excepto arroz.

(\*\*) Estratos de degresividad de “resto de cultivo” aplicando corrección por CAP medio Andalucía 2015 del 54% expresado en el Anexo “Capítulo 8.2 Medida 10”.

En el caso de la apicultura la degresividad a aplicar será:

<= 300 colmenas: 100% prima

> 300 y <= 600: 60% prima

>600: 30% prima

#### 8.2.10.3.4. Mantenimiento de prácticas y métodos de agricultura ecológica en olivar (11.2.2)

##### Submedida:

- **11.2. Pago para el mantenimiento de prácticas y métodos de agricultura ecológica**

##### 8.2.10.3.4.1. Descripción del tipo de operación

###### Texto del marco nacional aplicable

###### Información adicional para el texto aplicable del marco nacional:

Todas las operaciones o acciones desarrolladas en esta medida, irán destinadas al mantenimiento de la Agricultura Ecológica en olivar.

###### Compromisos comunes

- Las unidades comprometidas deben estar certificadas en producción ecológica según lo establecido en el Reglamento (CE) nº 834/2007 y el Reglamento (CE) nº 889/2008, por el que se establece disposiciones de aplicación del Reglamento (CE) nº 834/2007 del Consejo, durante el periodo de compromiso.

##### 8.2.10.3.4.2. Tipo de ayuda

###### Texto del marco nacional aplicable

###### Información adicional para el texto aplicable del marco nacional:

Las ayudas a la producción ecológica se concederán en función de la superficie comprometida, es decir, ayuda por hectárea de superficie agrícola, tal como se define en el artículo 2 del Reglamento (UE) nº 1305/2013.

Se trata por tanto, de un tipo de ayuda, según el artículo 67.1 apartado b) del Reglamento (UE) nº 1303/2013, de baremos estándar de costes unitarios.

Los beneficiarios de esta operación contraerán compromisos por un período de cinco años. No obstante, para nuevos contratos realizados en el periodo transitorio de los años 2021-2022 el compromiso será de 2 años. Tras este periodo podrá haber prórrogas anuales para alcanzar o mantener los beneficios medioambientales previstos, previa justificación de la necesidad, en cuyo caso se realizará una revisión de los compromisos.

Se aplicará degresividad según la superficie elegible de la explotación (información a nivel de operación; véase el apartado “Información específica de la operación”).

##### 8.2.10.3.4.3. Enlaces a otra legislación

###### Texto del marco nacional aplicable

###### Información adicional para el texto aplicable del marco nacional:

- Reglamento (CE) nº 834/2007 del Consejo de 28 de junio de 2007 sobre producción y etiquetado de los productos ecológicos

Según el art. 3 del Reglamento “la producción ecológica perseguirá los siguientes objetivos generales:

a) Asegurar un sistema viable de gestión agrario que:

- i) respete los sistemas y los ciclos naturales y preserve y mejore la salud del suelo, el agua, las plantas y los animales y el equilibrio entre ellos,
- ii) contribuya a alcanzar un alto grado de biodiversidad,
- iii) haga un uso responsable de la energía y de los recursos naturales como el agua, el suelo, las



materias orgánicas y el aire,

iv) cumpla rigurosas normas de bienestar animal y responda a las necesidades de comportamiento propias de cada especie;

b) Obtener productos de alta calidad;

c) Obtener una amplia variedad de alimentos y otros productos agrícolas que respondan a la demanda de los consumidores de productos obtenidos mediante procesos que no dañen el medio ambiente, la salud humana, la salud y el bienestar de los animales ni la salud de las plantas”.

- Reglamento Horizontal, Capítulo I del Título VI (relativo a condicionalidad).
- Reglamento sobre pagos directos, Art. 4 (c) (1) (relativo al concepto de actividad mínima como mantenimiento de la superficie agrícola)
- Reglamento (CE) nº 834/2007 sobre la agricultura ecológica y el Reglamento (CE) nº 889/2008, por el que se establece disposiciones de aplicación del Reglamento (CE) nº 834/2007 del Consejo con las disposiciones de aplicación.
- Orden de 15 de diciembre de 2009, por la que se crea el Sistema de Información sobre la Producción Ecológica en Andalucía (SIPEA).

Esta medida está vinculada con los marcos jurídicos nacionales de aplicación de la producción ecológica.

Por lo tanto, las ayudas previstas en esta medida respaldan los objetivos de esta legislación específica, y está condicionada al respeto de las disposiciones pertinentes.

#### 8.2.10.3.4.4. Beneficiarios

##### **Texto del marco nacional aplicable**

##### **Información adicional para el texto aplicable del marco nacional:**

Operadores ecológicos de olivar que sean titulares de explotaciones olivareras, tal como se define en el artículo 2.d) del Reglamento (CE) nº 834/2007 del Consejo, que se comprometan voluntariamente a mantener prácticas y métodos de agricultura ecológica durante cinco años.

#### 8.2.10.3.4.5. Costes subvencionables

##### **Texto del marco nacional aplicable**

##### **Información adicional para el texto aplicable del marco nacional:**

Serán objeto de subvención aquellos costes adicionales, derivados del cumplimiento de los compromisos adquiridos para el mantenimiento del olivar en el sistema de producción ecológico, así como sus diferencias productivas (véase apartado “Importes y porcentajes de ayuda”).

#### 8.2.10.3.4.6. Condiciones de admisibilidad

##### **Texto del marco nacional aplicable**

##### **Información adicional para el texto aplicable del marco nacional:**

1. Ser agricultor activo en el sentido del artículo 9 del Reglamento (UE) nº 1307/2013.
2. Ser personas físicas o jurídicas, titulares de las explotaciones agrícolas y/o ganaderas ubicadas en la Comunidad Autónoma de Andalucía, inscritos como operador ecológico en el Sistema de Información sobre la Producción Ecológica en Andalucía (SIPEA) a través de un organismo de control autorizado para la producción ecológica en

virtud del Reglamento (CE) nº 834/20017.

3. Las explotaciones deben estar inscritas en el registro el SIPEA a través de un organismo de control autorizado para la producción ecológica en virtud del Reglamento (CE) nº 834/2007.

4. Poseer una superficie mínima de olivar con derecho a ayuda de 1,00 ha.

No serán subvencionables aquellos recintos SIGPAC de los que sean titulares operadores que se encuentren en situación de retirada de la certificación por su organismo de control.

#### 8.2.10.3.4.7. Principios relativos al establecimiento de criterios de selección

##### Texto del marco nacional aplicable

##### Información adicional para el texto aplicable del marco nacional:

Se podrán considerar entre otros los siguientes criterios de prioridad:

- Porcentaje de superficie comprometida en zonas de la Red Natura 2000.
- Porcentaje de superficie comprometida en zonas RAMSAR.
- Porcentajes de superficie en zonas vulnerables a la contaminación por nitratos.
- Mayor pendiente media.
- Porcentaje de superficie determinada en Parques Naturales o Parques Nacionales.
- Otros criterios de índole ambiental.

#### 8.2.10.3.4.8. Importes (aplicables) y porcentajes de ayuda

##### Texto del marco nacional aplicable

##### Información adicional para el texto aplicable del marco nacional:

Grupos cultivos	Prima mantenimiento (€/ha)
Olivar	247,90

Cuadro 15. Importe prima para mantenimiento olivar ecológico.

Cuando las disponibilidades presupuestarias de una determinada convocatoria no permitan estimar la totalidad de las solicitudes presentadas, el orden de prioridad para la concesión de las ayudas se realizará por tramos de prima, de la siguiente forma:

- Primero se atenderá la superficie elegible determinada, o colmenas elegibles determinadas, del estrato al que corresponde el 100% de la prima.
- Luego las hectáreas de superficie elegible determinada, o colmenas elegibles determinadas, del estrato al que corresponde el 60% de la prima.
- Finalmente las hectáreas de superficie elegible determinada, o colmenas elegibles determinadas, del estrato al que corresponde el 30% de la prima.

En el caso de que no se disponga de presupuesto para atender al pago de la ayuda de todas las solicitudes incluidas en un determinado tramo, la selección de las solicitudes de dicho tramo se realizará atendiendo a los criterios de selección que se establezcan en el documento “*Criterios de Selección de Operaciones del Programa de Desarrollo Rural de Andalucía 2014-2020*”.

#### 8.2.10.3.4.9. Verificabilidad y controlabilidad de las medidas o los tipos de operaciones

##### **8.2.10.3.4.9.1. Riesgo(s) en la aplicación de las medidas**

**Texto del marco nacional aplicable**

**Información adicional para el texto aplicable del marco nacional:**

Véase información a nivel de medida.

##### **8.2.10.3.4.9.2. Acciones de mitigación**

**Texto del marco nacional aplicable**

**Información adicional para el texto aplicable del marco nacional:**

Véase información a nivel de medida.

##### **8.2.10.3.4.9.3. Evaluación global de la medida**

Véase información a nivel de medida.

#### 8.2.10.3.4.10. Información específica de la operación

**Identificación y definición de los elementos de referencia pertinentes; aquí se incluyen las normas obligatorias correspondientes establecidas de conformidad con el título VI, capítulo I, del Reglamento (UE) nº 1306/2013 del Parlamento Europeo y del Consejo, los criterios y actividades mínimas pertinentes establecidos de conformidad con el artículo 4, apartado 1, letra c), incisos ii) y iii), del Reglamento (UE) nº 1307/2013 del Parlamento Europeo y del Consejo, los requisitos mínimos pertinentes relativos a la utilización de abonos y productos fitosanitarios, así como otros requisitos obligatorios pertinentes establecidos en el Derecho nacional**

Texto del marco nacional aplicable

Información adicional para el texto aplicable del marco nacional:

El cumplimiento de las normas de agricultura ecológica en su conjunto y especialmente en lo referido a la utilización de insumos en la agricultura y técnicas de manejo de recursos naturales son más exigentes que las establecidas en los requisitos legales de gestión y en las buenas condiciones agrarias y medioambientales de la condicionalidad; además van más allá de las prácticas habituales realizadas por los agricultores.

**Descripción de la metodología y de los parámetros y supuestos agronómicos, incluida la descripción de los requisitos de base contemplados en el artículo 29, apartado 2, del Reglamento (UE) nº 1305/2013, que sean pertinentes para cada tipo particular de compromiso utilizados como punto de referencia para los cálculos que justifiquen los costes adicionales y las pérdidas de ingresos como consecuencia del compromiso contraído y la cuantía de los costes de transacción; en su caso, dicha metodología tendrá en cuenta la ayuda concedida en virtud del Reglamento (UE) nº 1307/2013, incluidos los pagos correspondientes a las prácticas agrarias beneficiosas para el clima y el medio ambiente, a fin de evitar la doble financiación; en su caso, el método de conversión utilizado para otras unidades de conformidad con el artículo 9 del presente Reglamento**

Texto del marco nacional aplicable

Información adicional para el texto aplicable del marco nacional:

La metodología del cálculo de las primas de mantenimiento ecológico se recoge en el Anexo "Capítulo 8.2 Medida 11".

Se definen criterios de degresividad por tipo de explotación, a fin de establecer una reducción del importe de la ayuda como consecuencia de la economía de escala. Para ello se emplean los criterios de degresividad empleados en el marco anterior (Orden 24 de marzo de 2011) que establece los siguientes estratos de explotación y el correspondiente porcentaje de reducción de la prima basado en la Unidad Mínima de Cultivo Agroambiental (UMCA). Véase al respecto el Anexo “Capítulo 8.2 Medida 10”.

En el caso del olivar se aplicarán los siguientes tramos:

<b>Estrato Superficie (ha)</b>	<b>% Importe prima</b>
<=40	100%
>40 y <=80	60%
>80	30%

Cuadro 16

## 8.2.10.4. Verificabilidad y controlabilidad de las medidas o los tipos de operaciones

### 8.2.10.4.1. Riesgo(s) en la aplicación de las medidas

**Texto del marco nacional (2014ES06RDNF001 – v5.1 - Adoptado por la CE):**

No se contempla en el Marco Nacional.

#### **Información adicional para el texto aplicable del marco nacional:**

A nivel comunitario se han identificado una serie de riesgos asociados a esta tipología de operaciones que se relacionan a continuación:

#### R5. Requisitos difíciles de verificar o controlar

- Elevado número de requisitos y compromisos, algunos no directamente vinculados con el logro de los objetivos perseguidos en el Programa, que redundan en un desconocimiento por parte del beneficiario de las obligaciones que adquiere como beneficiario de las ayudas.
- Elevado número de requisitos y compromisos a controlar, especialmente durante los controles sobre el terreno, lo cual aumenta la posibilidad de una deficiente ejecución de los mismos por parte del personal técnico encargado de su ejecución.
- Existencia de requisitos y compromisos difícilmente verificables y controlables.
- Existencia de requisitos y compromisos ambiguos, que pueden dar lugar a prácticas heterogéneas en las actividades de control, así como de las reducciones a aplicar en caso de incumplimiento de los mismos.
- Ausencia de una planificación adecuada para llevar a cabo la verificación de los requisitos y compromisos.

#### R6. Condiciones de admisibilidad

- Deficiente separación entre requisitos de admisibilidad y compromisos que adquiere el beneficiario para poder optar al cobro de la ayuda.
- Aplicación de reducciones parciales / totales en el caso de incumplimientos de criterios de admisibilidad que motivarían la exclusión del régimen de ayudas.

#### R8. Aplicaciones informáticas

- Ausencia de herramientas TIC adecuadas que beneficien tanto la gestión de la Autoridad de Gestión, como los procedimientos del beneficiario.

#### R9. Solicitudes de pago

- Deficiencias en la cumplimentación y presentación de las solicitudes de pago por parte de los beneficiarios, así como en la documentación que acompaña a la misma, como es el caso de ausencia de información sobre el número de identificación de los equipos en las correspondientes facturas.
- Falta de correspondencia entre los costes aprobados y los gastos finalmente justificados y solicitados a pago.
- Limitada aplicación del principio de proporcionalidad de incumplimientos detectados durante los controles de la solicitud de pago.

Además de estos riesgos constatados por la Comisión, de la experiencia adquirida por el Organismo Pagador en el Marco de programación anterior, y principalmente a raíz de constataciones efectuadas por distintos Organismos de control, tanto comunitarios como nacionales, se han identificado determinados riesgos específicos que han sido

tenidos en cuenta en el diseño de la medida:

### R3. Sistemas de control

- Carencia de una formación adecuada para la correcta ejecución de determinadas verificaciones.
- Incumplimiento del plazo máximo de notificación en visitas de control a los solicitantes.

### R7. Selección de beneficiarios

- Existencia de criterios de selección ambiguos, o bien, difícilmente verificables y controlables.
- Establecimiento de un número excesivo de criterios de priorización, algunos no vinculados con el logro de los objetivos perseguidos en el Programa, que dificultan la verificación del cumplimiento de los mismos, así como otros sin valor real a la hora de priorizar solicitudes de ayuda.
- Ausencia de criterios de selección dirimentes, aplicables en caso de empate de puntos tras la aplicación de los criterios principales.
- Existencia de criterios de selección asociados a obligaciones que adquiere el beneficiario, cuyo control debe realizarse con posterioridad al momento de concesión de la ayuda, y cuyo incumplimiento podría suponer la no admisibilidad del solicitante como beneficiario de las ayudas.

#### **8.2.10.4.2. Acciones de mitigación**

##### **Texto del marco nacional (2014ES06RDNF001 – v5.1 - Adoptado por la CE):**

No se contempla en el Marco Nacional.

##### **Información adicional para el texto aplicable del marco nacional:**

Los riesgos se han tenido en cuenta en el diseño de la medida, en especial de cara a garantizar la verificabilidad y controlabilidad de los distintos requisitos y compromisos.

De forma previa a la publicación de las Bases reguladoras, el Organismo Pagador continuará trabajando para garantizar que los aspectos contenidos permitan su adecuado control posterior.

Estos aspectos también serán tenidos en cuenta en el diseño de los Manuales de Procedimientos y P. de Controles desarrollados por las Unidades Gestoras.

En el PDR 2014-2020 se ha optado por una simplificación de ayudas, que redundará en una simplificación de las tareas de control, así como en una mayor agilidad y eficacia. Se prevé que esta simplificación redunde en una reducción de la tasa de error.

Así, el control de estas medidas estará basado en el Sistema de Información de la Producción Ecológica (SIPEA) y en bases de datos de los c. gestores, comprobando para cada solicitud del operador el nº de hectáreas certificadas conforme al Reglamento (CE) nº 834/2007 del Consejo, además de comprobar la compatibilidad de la ayuda con otras ayudas o medidas del Reglamento (UE) nº 1305/2013, mediante los cruces con las bases de datos de otros órganos gestores.

En relación con los criterios de riesgo, indicar:

### **R5**

- Solo se incluyen en el Programa los requisitos y compromisos directamente vinculados con el logro de los objetivos, y siempre y cuando los mismos han sido considerados verificables y controlables.
- En las bases reguladoras se detallará la información que debe ser requerida a los beneficiarios para poder

verificar el cumplimiento de todos los requisitos y compromisos.

- Los procedimientos de gestión y control incluirán una planificación sobre la época idónea para realizar el control de los requisitos y compromisos.

### **R6**

- Se ha establecido una clara separación entre requisitos y compromisos.
- En el régimen de reducciones y sanciones se preverá una reducción total de la ayuda en el caso de incumplimientos de condiciones de admisibilidad.

### **R8**

- Para la gestión se contará con una aplicación inform. que posibilite el seguimiento y control de los expedientes, con implementación en la misma de todos los controles que sean posibles y que se encuentren relacionados en los distintos Manuales de gestión.
- Difusión interna: La Unidad Gestora cuenta con una Intranet a través de la cual se comunican las novedades. A ella tienen acceso las personas responsables en la gestión.
- Difusión externa: La Unidad Gestora cuenta con una web a la cual tiene acceso todos los ciudadanos. En ella se da información.

### **R9**

- Se incrementará las actuaciones de formación y asesoramiento a los beneficiarios para facilitar la cumplimentación de la solicitud de pago y evitar errores.
- Se aplicarán reducciones proporcionales a los incumplimientos detectados.

En relación con otros aspectos de riesgo espef. identificados para esta medida durante el período de programación 07-13, se han adoptado las acciones de mitigación:

- Se pondrá a disposición del p. técnico encargado de los controles, procedimientos para llevar a cabo comprobaciones sobre la moderación de costes. En el caso de que se opte por el sistema de comparación de ofertas, se establecerá un procedimiento para verificar las ofertas.

### **R3**

- El control se basará en la consulta a registros preexistentes.
- Se ampliará la formación al personal.
- Las actuaciones y fases que forman parte del procedimiento quedarán justificadas y soportadas por documentación que garantice las pistas de auditorías.
- De forma previa a la ejecución de los controles administrativos y sobre el terreno, se pondrá a disposición del personal técnico encargado de la ejecución, instrucciones sobre como llevarlos a cabo. Se incrementarán las actuaciones de formación y coordinación de las unidades implicadas en el control de las ayudas, de cara a garantizar una aplicación homogénea de los procedimientos, prestando especial atención al cumplimiento de los plazos. Igualmente se establecerá un sistema de supervisión de los Manuales y Procedimientos de control de cara a garantizar la calidad de las instrucciones.

### **R7**

- Para garantizar la transparencia de los criterios de selección definidos, tanto estos como su metodología de aplicación se establecerán en las correspondientes bases reguladoras. Los criterios deberán haber sido

aprobados por un Comité de seguimiento.

- Se establecerá un criterio final que sirva para dirimir eventuales empates de puntuación. En ningún caso se podrá optar al prorrateo entre las solicitudes recibidas.
- Los criterios de selección serán cuantificables y controlables en el momento de su aplicación, y la verificabilidad y controlabilidad de los mismos se analizarán antes de la aprobación por parte del comité de seguimiento, y siguiendo las indicaciones de la comisión establecidas en el documento “Draf working document on eligibility conditions and selection criteria for the programming period 2014 - 2020”.

#### 8.2.10.4.3. Evaluación global de la medida

**Texto del marco nacional (2014ES06RDNF001 – v5.1 - Adoptado por la CE):**

No se contempla en el Marco Nacional.

**Información adicional para el texto aplicable del marco nacional:**

Toda información se encuentra reflejada en los apartados anteriores referidos a Verificabilidad y Controlabilidad de la Submedida.

Ver Anexo “Capítulo 8.2 Varias medidas- Informe de evaluación de la verificabilidad y controlabilidad de las medidas incluidas en el PDR 2014-2020”.

#### 8.2.10.5. Información específica de la medida

**Identificación y definición de los elementos de referencia pertinentes; aquí se incluyen las normas obligatorias correspondientes establecidas de conformidad con el título VI, capítulo I, del Reglamento (UE) nº 1306/2013 del Parlamento Europeo y del Consejo, los criterios y actividades mínimas pertinentes establecidos de conformidad con el artículo 4, apartado 1, letra c), incisos ii) y iii), del Reglamento (UE) nº 1307/2013 del Parlamento Europeo y del Consejo, los requisitos mínimos pertinentes relativos a la utilización de abonos y productos fitosanitarios, así como otros requisitos obligatorios pertinentes establecidos en el Derecho nacional**

Texto del marco nacional (2014ES06RDNF001 – v5.1 - Adoptado por la CE):

Ver apartado 5.1

**Información adicional para el texto aplicable del marco nacional:**

El cumplimiento de las normas de agricultura ecológica en su conjunto y especialmente en lo referido a la utilización de insumos en la agricultura y técnicas de manejo de recursos naturales son más exigentes que las establecidas en los requisitos legales de gestión y en las buenas condiciones agrarias y medioambientales de la condicionalidad; además van más allá de las prácticas habituales realizadas por los agricultores.

**Descripción de la metodología y de los parámetros y supuestos agronómicos, incluida la descripción de los requisitos de base contemplados en el artículo 29, apartado 2, del Reglamento (UE) nº 1305/2013, que sean pertinentes para cada tipo particular de compromiso utilizados como punto de referencia para los cálculos que justifiquen los costes adicionales y las pérdidas de ingresos como consecuencia del compromiso contraído y la cuantía de los costes de transacción; en su caso, dicha metodología tendrá en cuenta la ayuda concedida en virtud del Reglamento (UE) nº 1307/2013, incluidos los pagos correspondientes a las prácticas agrarias beneficiosas para el clima y el medio ambiente, a fin de evitar la doble financiación; en su caso, el método de conversión utilizado para otras unidades de conformidad con el artículo 9 del presente Reglamento**

Texto del marco nacional (2014ES06RDNF001 – v5.1 - Adoptado por la CE):



No se contempla en el Marco Nacional.

Información adicional para el texto aplicable del marco nacional:

Véase la información en los apartados específicos para cada tipo de operación.

El certificado de la verificabilidad de los cálculos realizados para esta medida ha sido realizado por la Agencia de Gestión Agraria y Pesquera de Andalucía (ver Anexo “Capítulo 8.2 Varias medidas- Certificado de idoneidad”).

#### **8.2.10.6. Otras observaciones importantes pertinentes para comprender y aplicar la medida**

**Texto del marco nacional (2014ES06RDNF001 – v5.1 - Adoptado por la CE):**

**Información adicional para el texto aplicable del marco nacional:**

Esta medida se complementa con las actuaciones previstas en la medida 1 en relación a programas formativos específicamente dirigidos a la formación profesional y adquisición de competencias en producción ecológica, así como con las acciones previstas en la medida 2 destinadas, entre otras, al fomento de los servicios de asesoramiento y formación de asesores en materia de agricultura y ganadería ecológicas. Por otro lado es coherente con lo establecido en la medida 3, medida 4, medida 6, medida 10, medida 16 y medida 19.

---

## 8.2.11. M13: Pagos a zonas con limitaciones naturales u otras limitaciones específicas (art. 31)

### 8.2.11.1. Base jurídica

**Texto del marco nacional (2014ES06RDNF001 – v5.1 - Adoptado por la CE):**

Artículo 31 y 32, y considerandos 25 y 26 del Reglamento (UE) nº 1305/2013 de Desarrollo Rural (FEADER).

**Información adicional para el texto aplicable del marco nacional:**

Artículo 31 y 32 del Reglamento (UE) nº 1305/2013 del Parlamento Europeo y del Consejo de 17 de diciembre de 2013 relativo a la ayuda al desarrollo rural a través del Fondo Europeo Agrícola de Desarrollo Rural (FEADER) y por el que se deroga el Reglamento (CE) nº 1698/2005 del Consejo.

### 8.2.11.2. Descripción general de la medida, incluido su razonamiento de intervención y la contribución a áreas de interés y objetivos transversales

**Texto del marco nacional (2014ES06RDNF001 – v5.1 - Adoptado por la CE):**

Los pagos a zonas con limitaciones naturales y otras limitaciones específicas se dirigirán fundamentalmente a las siguientes prioridades de desarrollo rural:

Prioridad 4: “Restaurar, preservar y mejorar los ecosistemas relacionados con la agricultura y la silvicultura, haciendo especial hincapié en:

**4A** Restaurar, preservar y mejorar la biodiversidad (incluido en las zonas Natura 2000 y en las zonas con limitaciones naturales los sistemas agrarios de alto valor natural y los paisajes europeos.

**4B** Mejorar la gestión del agua, incluyendo la gestión de los fertilizantes y de los plaguicidas;

**4C** Prevenir la erosión de los suelos y mejorar la gestión de los mismos.

Los Programas de Desarrollo Rural deberán sopesar la forma de contribución de esta medida a los aspectos transversales de Desarrollo Rural.

**Información adicional para el texto aplicable del marco nacional:**

Estas ayudas tienen por objeto compensar a los agricultores, en su totalidad o en parte, por las desventajas que supone realizar su actividad agraria en zonas con limitaciones naturales u otras limitaciones específicas. Estas limitaciones se deben a condicionantes biofísicos adversos, e implican la existencia de costes adicionales y pérdida de ingresos, que hace menos atractiva la continuidad de la actividad.

En este sentido, en el DAFO del diagnóstico se constata esta existencia de un importante número de explotaciones en Andalucía en condiciones edafológicas, topográficas y climatológicas complejas, cuyo abandono comprometería la continuidad, entre otros, de modelos productivos tradicionales que conforman sistemas y paisajes agrarios de alto valor natural a través de la gestión de biodiversidad, agua y suelo, identificados asimismo como fortalezas en dicho DAFO. Del mismo modo, se trata de agrosistemas que previenen contra los incendios puesto que su manejo evita la expansión de los mismos.

Todo ello en un contexto con la amenaza presente de los riesgos ambientales asociados al cambio climático con aumento de fenómenos meteorológicos extremos: desertificación y pérdida de horizontes fértiles, sequías, etc., que serían de especial incidencia sobre agrosistemas abandonados sin una gestión agraria preventiva.

Por lo tanto, la compensación a través de estas ayudas deberá permitir a los agricultores continuar con su actividad, favoreciendo la conservación del medio natural, así como el mantenimiento y la promoción de un sistema de agricultura sostenible en las zonas afectadas, con el fin de evitar el abandono de las tierras y la pérdida de

biodiversidad del medio, la conservación del suelo, del agua, así como el mantenimiento de sistemas de agricultura sostenible en riesgo de abandono.

Por todo lo anterior, se ha considerado idóneo el mantener en este marco 2014-2020 las tres submedidas del anterior marco 2007-2013, considerando para las tres submedidas (13.1, 13.2 y 13.3) las zonas delimitadas en el periodo anterior, hasta el 31 de diciembre de 2017. Y a partir del 1 de enero de 2018, mantener las zonas delimitadas coincidentes con el periodo anterior para las submedidas 13.1 y 13.3, proponiéndose una nueva zonificación para la submedida 13.2 conforme a los criterios biofísicos de pendiente, sequedad (índice de aridez) y textura y dureza desfavorables (pedregosidad) y de la aplicación del ajuste fino con criterios de productividad y de superficie en regadío, detallada en el anexo de la Medida 13 “Delimitación de zonas distintas de las montañas con limitaciones naturales significativas a partir del 1 de enero de 2018.

Por otro lado, la ayuda podrá ser dirigida solamente a los agricultores no pluriactivos reforzando el objetivo de compensación de costes adicionales y pérdidas de ingresos.

La medida 13 será beneficiaria de los recursos adicionales proporcionados por el Instrumento de Recuperación de la Unión Europea (Reglamento EURI) para las anualidades 2021 y 2022 a fin de abordar las repercusiones de la crisis covid-19 en el sector agrícola y zonas rurales de la Unión, siendo de aplicación las condiciones específicas establecidas en el apartado 4 del artículo 58.bis del Reglamento 1305/2013 relativo a la ayuda al desarrollo rural a través del Fondo Europeo Agrícola de Desarrollo Rural (FEADER) y por el que se deroga el Reglamento (CE) nº 1698/2005 del Consejo.

#### **Objetivos temáticos relacionados con la medida:**

5. Promover la adaptación al cambio climático y la prevención y gestión de riesgos;

6. Proteger el medio ambiente y promover la eficiencia en el uso de los recursos;

#### **Necesidades, Prioridades y Focus área de desarrollo rural con los que se relaciona la medida:**

NECESIDAD 11. Fomento prácticas agrícolas y ganaderas para la mitigación y/o adaptación al CC y conservación de la biodiversidad.

NECESIDAD 13. Mejorar la gestión y conservación de suelos y de su cubierta vegetal

NECESIDAD 18. Fomento de estrategias que mejoren la gestión y/o calidad del agua

PRIORIDAD 4. Restaurar, preservar y mejorar los ecosistemas relacionados con la agricultura y la silvicultura, haciendo especial hincapié en:

FOCUS ÁREA 4.A. Restaurar, preservar y mejorar la biodiversidad (incluido en las zonas Natura 2000 y en las zonas con limitaciones naturales u otras limitaciones específicas), los sistemas agrarios de alto valor natural, así como el estado de los paisajes europeos.

FOCUS ÁREA 4.B. Mejorar la gestión del agua, incluyendo la gestión de los fertilizantes y plaguicidas.

FOCUS ÁREA 4.C. Prevenir la erosión de los suelos y mejorar la gestión de los mismos.

#### **Objetivos transversales a los que contribuye:**

Entre los objetivos temáticos que abordan las prioridades del FEADER, la medida 13 abarca los siguientes:

- Innovación
- Medio Ambiente
- Cambio Climático

Los agricultores en zonas con limitaciones naturales son depositarios de conocimientos tradicionales, etno ecológicos, que es necesario conservar, actualizar y difundir. El mantenimiento de un determinado nivel de actividad agraria en zonas con limitaciones naturales u otras limitaciones específicas, es determinante para la existencia de una “masa crítica de agricultores” que permita la generación de conocimiento, la cooperación a todos los niveles en el proceso de adaptación de la agricultura a un medio adverso y la superación de las dificultades inherentes al mismo.

La Red Natura 2000 está muy vinculada a estos territorios siendo la actividad agraria bajo ciertas condiciones esencial para el mantenimiento de la diversidad de su patrimonio natural.

La actividad agraria en las zonas con limitaciones naturales se enmarca dentro del objetivo temático «Proteger el medio ambiente y promover la eficiencia de los recursos». En concreto, es de especial importancia la realización de actividades agrícolas y forestales respetuosas con el medioambiente en estas zonas, expuestas a riesgos de abandono.

Asimismo, esta medida enmarcada dentro del objetivo temático “Promover la adaptación al cambio climático y la prevención y gestión de riesgos”, colabora al mismo con la gestión sostenible de los recursos naturales (agua, suelo, mantenimiento de diversidad genética...), preservando su degradación.

El esquema de programación para esta medida sería el que sigue:

- **Submedida 13.1. Pago de compensación en zonas de montaña.**
  - Operación 13.1.1. Pago compensatorio por ha de SAU en zonas montañosas.
- **Submedida 13.2. Pago de compensación para otras áreas que afrontan limitaciones naturales considerables.**
  - Operación 13.2.1. Pago compensatorio por ha de SAU en otras zonas con limitaciones naturales significativas.
- **Submedida 13.3. Pago para otras superficies afectadas por limitaciones específicas**
  - Operación 13.3.1. Pago compensatorio por ha de SAU en zonas con limitaciones específicas.

El focus área principal de aplicación a todas las operaciones es el 4.A, considerándose el resto como secundarios.

Las áreas a las que se dirigirán las ayudas 13.1 y 13.3 serán las mismas que en el periodo 2007-13.

Las áreas destinatarias de las ayudas de la submedida 13.2 serán las mismas que en el periodo 2007-13 hasta el 31 de diciembre de 2017, fecha a partir de la cual, serán las resultantes de la aplicación de los criterios biofísicos de pendiente, sequedad (Índice de aridez) y de dureza desfavorables (Pedregosidad) y de la aplicación del ajuste fino con criterios de productividad y de superficie en regadío, que se detallan en el anexo de la Medida 13 “Delimitación de zonas distintas de las de montaña con limitaciones naturales significativas a partir del 1 de enero de 2018.

**8.2.11.3. Alcance, nivel de ayuda, beneficiarios admisibles y, cuando proceda, metodología para el cálculo del importe o del porcentaje de ayuda, desglosados por submedidas y/o tipo de operación, cuando sea necesario. Para cada tipo de operación, especificación de los costes subvencionables, condiciones de admisibilidad, importes y porcentajes de ayuda aplicables y principios que rijan la fijación de los criterios de selección**

**8.2.11.3.1. Pago compensatorio por hectárea de SAU en zonas montañosas (13.1.1)**

**Submedida:**

- **13.1. Pago de compensación en zonas de montaña**

**8.2.11.3.1.1. Descripción del tipo de operación**

**Texto del marco nacional aplicable**

**Información adicional para el texto aplicable del marco nacional:**

Las operaciones de esta submedida se centrarán en el mantenimiento de la actividad agraria en zonas de montaña con arreglo al artículo 32 del Reglamento (UE) nº 1305/2013.

El objetivo es compensar a los agricultores y ganaderos por la totalidad o una parte de los costes adicionales y las pérdidas de ingresos como consecuencia de la limitación que supone la producción agraria en estas zonas. El objetivo final es evitar el abandono de la actividad agraria en estas zonas y los riesgos de pérdida de biodiversidad y paisajes ligados a esta.

**8.2.11.3.1.2. Tipo de ayuda**

**Texto del marco nacional aplicable**

**Información adicional para el texto aplicable del marco nacional:**

Ayuda directa concedida anualmente por hectárea de superficie agrícola, utilizando el tipo de ayuda de costes unitarios y con arreglo al artículo 32 del Reglamento (UE) nº 1305/2013.

Se trata de un tipo de ayuda según el artículo 67.1 apartado b) del Reglamento (UE) nº 1303/2013, de baremos estándar de costes unitarios.

**8.2.11.3.1.3. Enlaces a otra legislación**

**Texto del marco nacional aplicable**

**Información adicional para el texto aplicable del marco nacional:**

Las normas de condicionalidad se establecen en el Real Decreto 1078/2014, de 19 de diciembre, por el que se establecen las normas de la condicionalidad que deben cumplir los beneficiarios que reciban pagos directos, determinadas primas anuales de desarrollo rural, o pagos en virtud de determinados programas de apoyo al sector vitivinícola.

La condición de agricultor activo se regula en el Real Decreto 1075/2014, de 19 de diciembre, sobre la aplicación a partir de 2015 de los pagos directos a la agricultura y a la ganadería y otros regímenes de ayuda, así como sobre la gestión y control de los pagos directos y de los pagos al desarrollo rural.

**8.2.11.3.1.4. Beneficiarios**

**Texto del marco nacional aplicable**

**Información adicional para el texto aplicable del marco nacional:**

Los beneficiarios de las ayudas a zonas con limitaciones naturales u otras específicas deberán ajustarse a la definición de agricultor activo establecida a nivel nacional.

“La ayuda se concederá a los agricultores no pluriactivos, en función de lo que recoge el Anexo “Capítulo 8.2 Medida 13” “Documento justificativo agricultor no pluriactivo” incluido en este programa donde detalla que los agricultores pluriactivos son un sistema de explotación de acuerdo con lo que establece el artículo 31.1 del Reglamento (UE) nº 1305/2013. A la hora de calcular los costes adicionales y las pérdidas de ingresos en casos debidamente justificados, los EEMM podrán diferenciar el nivel de pago teniendo en cuenta el sistema de explotación”. Este anexo se incluirá en la primera modificación del Marco Nacional en España.

Las fuentes, metodología de cálculo y conclusiones de dicho documento se adaptan a la realidad española y por tanto a la andaluza.

#### 8.2.11.3.1.5. Costes subvencionables

##### **Texto del marco nacional aplicable**

##### **Información adicional para el texto aplicable del marco nacional:**

Los costes elegibles se definen como aquellos costes adicionales y pérdidas de ingresos de las explotaciones ubicadas en las zonas de montaña como consecuencia de las dificultades que supone la producción agrícola en la zona en cuestión (Artículo 31 del Reglamento FEADER, apartado 1).

#### 8.2.11.3.1.6. Condiciones de admisibilidad

##### **Texto del marco nacional aplicable**

##### **Información adicional para el texto aplicable del marco nacional:**

Ser agricultor a título principal, entendido como aquellos agricultores que obtengan al menos el 50% de su renta total de la actividad agraria ejercida en su explotación y que estén dados de alta en el régimen que corresponda de la Seguridad Social. Esta consideración de agricultor a título principal será asimilable a la de agricultor no pluriactivo.

Tener la explotación ubicada en la Comunidad Autónoma de Andalucía, total o parcialmente en los municipios incluidos en las zonas de montaña.

Ser agricultor a título individual o miembro de una Cooperativa Andaluza de Explotación Comunitaria de la Tierra o de Trabajo Asociado calificada como agraria, que obtenga al menos el 50% de su renta total de la actividad agraria.

#### 8.2.11.3.1.7. Principios relativos al establecimiento de criterios de selección

##### **Texto del marco nacional aplicable**

##### **Información adicional para el texto aplicable del marco nacional:**

No aplica.

#### 8.2.11.3.1.8. Importes (aplicables) y porcentajes de ayuda

##### **Texto del marco nacional aplicable**

##### **Información adicional para el texto aplicable del marco nacional:**

El nivel del pago se diferenciará teniendo en cuenta el sistema de explotación, de tal forma que como se demuestra en el anexo al Marco Nacional el sistema de explotación de agricultor pluriactivo no alcanza el mínimo de los 25 euros por hectárea, de costes adicionales y pérdida de ingresos, y de esa manera el pago se modulará a cero.

Para el sistema de explotación de agricultor no pluriactivo el importe de la ayuda es de 93 euros/ha. Este importe es inferior al importe máximo establecido para los agricultores con dedicación principal a la actividad agraria en zonas

de montaña del mismo anexo al Marco Nacional.

No se realizará pago alguno por debajo de 100 euros.

Para evitar la carga administrativa excesiva que causa la gestión de pagos de pequeña cuantía, se ha fijado el mismo umbral mínimo de pago que el establecido para los pagos directos en el Reglamento (UE) nº 1307/2013 del Parlamento y el Consejo, de 17 de diciembre, por el que se establecen normas de aplicación a los pagos directos.

No obstante, el pago será decreciente por intervalos de superficie para todas las explotaciones de acuerdo al coeficiente reductor de la siguiente tabla de regresividad:

Superficie indemnizable por explotación (Ha)	Coeficiente reductor
Hasta 15	1,00
De 15 a 20	0,8
De 20 a 25	0,6
Más de 25	0

Los miembros de las Cooperativas Andaluzas de Explotación Comunitaria de la Tierra o de Trabajo Asociado calificada como agrarias serán asimilados de forma individual a agricultores no pluriactivos y se les aplicarán estos coeficientes reductores de forma individual.

Excepcionalmente, siempre que así se prevea en las bases reguladoras, en caso de insuficiencia presupuestaria, con el fin de atender todas las solicitudes, el órgano competente podrá proceder al prorrateo entre los beneficiarios del importe global máximo destinado a la subvención.

El importe mínimo de será de 25 euros por hectárea y año sobre la base del promedio de la zona del beneficiario de la ayuda.

#### 8.2.11.3.1.9. Verificabilidad y controlabilidad de las medidas o los tipos de operaciones

##### 8.2.11.3.1.9.1. Riesgo(s) en la aplicación de las medidas

###### Texto del marco nacional aplicable

###### Información adicional para el texto aplicable del marco nacional:

Véase información a nivel de medida.

##### 8.2.11.3.1.9.2. Acciones de mitigación

###### Texto del marco nacional aplicable

###### Información adicional para el texto aplicable del marco nacional:

Véase información a nivel de medida.

##### 8.2.11.3.1.9.3. Evaluación global de la medida

Véase información a nivel de medida.

#### 8.2.11.3.1.10. Metodología de cálculo del importe o el porcentaje de ayuda, en su caso

Para los agricultores no pluriactivos, el cálculo del pago de compensación en zonas de montaña se realiza comparando la rentabilidad de la actividad agraria en los municipios catalogados como zonas de montaña y los municipios que, según la clasificación vigente en el periodo 2007-2013, coincidente con la del periodo 2014-2020 (detallada en el anexo de la Medida 13), no están catalogados como zonas con limitaciones naturales.

El análisis se realiza considerando cinco orientaciones productivas:

- Tierras de Cultivo de Secano (TCS)
- Tierras de Cultivo de Regadío (TCR)
- Cultivos Permanentes de Secano (CPS)
- Cultivos Permanentes de Regadío (CPR)
- Pastos Permanentes (PA)

Los cálculos se han realizado considerando el margen bruto de una serie de sectores representativos de cada orientación:

- TCS: trigo
- TCR: maíz
- CPS y CPR: olivar de almazara
- PA: vaca nodriza y ovino y caprino de carne

La información sobre rendimientos y costes de trigo y maíz se ha obtenido del Modelo Ager, la de olivar del Modelo de Olivar, y la de vaca nodriza y ovino y caprino de carne, del Modelo para la Simulación del Impacto de la Reforma de la PAC. En los tres casos se trata de modelos desarrollados por el Departamento de Prospectiva de la Agencia de Gestión Agraria y Pesquera de Andalucía que integran distintas fuentes de información y que contienen información a nivel municipal sobre los sectores analizados.

Los precios se han obtenido de los libros de precios del MAGRAMA, considerando la media olímpica de los últimos cinco años disponibles (2011-2015).

Los datos de rendimientos y costes de cada orientación se han obtenido diferenciando entre municipios situados en zonas de montaña y los municipios no situados en zonas con limitaciones naturales.

Para cada zona se obtiene el margen bruto medio, ponderando el margen bruto obtenido en cada orientación productiva con la superficie admisible declarada en 2016.

Zona	Margen bruto medio (€/ha)
Montaña	54,61
No ZZDD	178,02
Diferencia	123,41

Cuadro. Margen bruto medio en zonas de montaña y zonas no desfavorecidas

De esta manera, el nivel de pago se establece en el 75%<sup>21</sup> de la diferencia en términos de Margen Bruto, como reflejo de la desventaja económica de las zonas de montaña frente a las zonas no desfavorecidas, resultando una prima de 93 euros/ha.

<sup>21</sup> Este porcentaje se ha establecido teniendo en cuenta que por una parte los presupuestos son limitados frente a la superficie existente en zonas de montaña y que el objetivo de la prima es conseguir el cumplimiento estricto de los objetivos de esta medida, en especial evitar el abandono de la actividad agraria.



### 8.2.11.3.1.11. Información específica de la operación

#### **Definición del nivel umbral de superficie por explotación sobre la base del cual el Estado miembro calcula la reducción progresiva de los pagos**

Texto del marco nacional aplicable

Información adicional para el texto aplicable del marco nacional:

Véase información específica de la medida.

#### **[Designación de las zonas que afrontan limitaciones específicas naturales y de otro tipo] Descripción del nivel de unidad local aplicado para la designación de las áreas.**

Texto del marco nacional aplicable

Información adicional para el texto aplicable del marco nacional:

No aplica.

#### **[Designación de zonas con limitaciones naturales u otras limitaciones específicas] Descripción de la aplicación del método, incluidos los criterios contemplados en el artículo 32 del Reglamento (UE) nº 1305/2013 para la delimitación de las tres categorías de zonas contempladas en dicho artículo, como la descripción y resultados de la delimitación precisa de las zonas con limitaciones naturales u otras limitaciones específicas distintas de las zonas de montaña**

Texto del marco nacional aplicable

Información adicional para el texto aplicable del marco nacional:

Las Zonas de Montaña coinciden con las del periodo 2007-2013, se mantienen los criterios de clasificación de acuerdo con el apdo, 3 art, 3 de la Directiva 75/268/CEE.

La directiva 86/466 del Consejo, establece los valores para definir las zonas de montaña, con arreglo a los criterios definidos en la Directiva 75/268/CEE, para el caso de España:

Altitud mínima de 1.000 m,

o pendiente mínima del 20%

o combinación de ambas, altitud mínima de 600 m. y pendiente mínima del 15%, excepto para un número limitado de municipios totalmente rodeados por regiones montañosas, para los cuales el porcentaje de pendiente podrá reducirse al 12%.

Se incluye en el Anexo "Capítulo 8.2 Medida 13" "Listado de municipios en zonas con limitaciones naturales en el periodo 2014-2020".

### 8.2.11.3.2. Pago compensatorio por hectárea de SAU en otras zonas con limitaciones naturales significativas (13.2.1)

#### Submedida:

- **13.2. Pago de compensación para otras áreas que afrontan limitaciones naturales considerables**

#### 8.2.11.3.2.1. Descripción del tipo de operación

##### Texto del marco nacional aplicable

##### Información adicional para el texto aplicable del marco nacional:

Las operaciones de esta submedida se centrarán en el mantenimiento de la actividad agraria en zonas distintas de las de montaña con limitaciones naturales significativas con arreglo al artículo 32 del Reglamento (UE) nº 1305/2013.

El objetivo es compensar a los agricultores y ganaderos por la totalidad o una parte de los costes adicionales y las pérdidas de ingresos como consecuencia de la limitación que supone la producción agraria en estas zonas. El objetivo final es evitar el abandono de la actividad agraria en estas zonas y los riesgos de pérdida de biodiversidad y paisaje ligados a esta.

Durante el año 2017 y conforme a lo establecido en el Reglamento FEADER, se ha procedido a actualizar la delimitación de este tipo de zonas, que será de aplicación a partir del 1 de enero de 2018, considerando los criterios biofísicos de pendiente, sequedad (Índice de aridez) y de dureza desfavorables (Pedregosidad) y realizando un ajuste fino con los criterios de productividad y de superficie en regadío, que se detallan en el anexo de la Medida 13 “Delimitación de zonas distintas de las de montaña con limitaciones naturales significativas a partir del 1 de enero de 2018”.

Dadas las condiciones climáticas de Andalucía, se entiende que los mayores factores naturales que limitan la producción agraria son el déficit hídrico, consecuencia de zonas con una pluviometría media muy baja, y la pobreza de los suelos, especialmente aquellos cuya presencia de elementos gruesos hace limitante la actividad, afectando especialmente a los suelos pobres de sierras bajas.

Del mismo modo, los indicadores de ajuste fino seleccionados responden a dos cuestiones fundamentales, la productividad en el cereal de secano extensivo, que es la actividad agraria que más claramente depende de los elementos biofísicos y permite una comparación inter-municipal más fiable, como indicador del impacto de las limitaciones naturales, y el regadío, como exponente de la superación de los limitantes biofísicos.

#### 8.2.11.3.2.2. Tipo de ayuda

##### Texto del marco nacional aplicable

##### Información adicional para el texto aplicable del marco nacional:

Ayuda directa concedida anualmente por hectárea de superficie agrícola, utilizando el tipo de ayuda de costes unitarios y con arreglo al artículo 32 del Reglamento (UE) nº 1305/2013.

Se trata de un tipo de ayuda según el artículo 67.1 apartado b) del Reglamento (UE) nº 1303/2013, de baremos estándar de costes unitarios.

#### 8.2.11.3.2.3. Enlaces a otra legislación

##### Texto del marco nacional aplicable

##### Información adicional para el texto aplicable del marco nacional:

Las normas de condicionalidad se establecen en el Real Decreto 1078/2014, de 19 de diciembre, por el que se establecen las normas de la condicionalidad que deben cumplir los beneficiarios que reciban pagos directos,

determinadas primas anuales de desarrollo rural, o pagos en virtud de determinados programas de apoyo al sector vitivinícola.

La condición de agricultor activo se regula en el Real Decreto 1075/2014, de 19 de diciembre, sobre la aplicación a partir de 2015 de los pagos directos a la agricultura y a la ganadería y otros regímenes de ayuda, así como sobre la gestión y control de los pagos directos y de los pagos al desarrollo rural.

#### 8.2.11.3.2.4. Beneficiarios

##### **Texto del marco nacional aplicable**

##### **Información adicional para el texto aplicable del marco nacional:**

Los beneficiarios de las ayudas a zonas con limitaciones naturales u otras específicas deberán ajustarse a la definición de agricultor activo establecida a nivel nacional.

“La ayuda se concederá a los agricultores no pluriactivos, en función de lo que recoge en el Anexo “Capítulo 8.2 Medida 13 Documento justificativo agricultor no pluriactivo” incluido en este programa donde se detalla que los agricultores pluriactivos son un sistema de explotación de acuerdo con lo que establece el artículo 31.1 del Reglamento (UE) nº 1305/2013. A la hora de calcular los costes adicionales y las pérdidas de ingresos en casos debidamente justificados, los EEMM podrán diferenciar el nivel de pago teniendo en cuenta el sistema de explotación”. Este anexo se incluirá en la primera modificación del Marco Nacional en España.

Las fuentes, metodología de cálculo y conclusiones de dicho documento se adaptan a la realidad española y por tanto a la andaluza.

#### 8.2.11.3.2.5. Costes subvencionables

##### **Texto del marco nacional aplicable**

##### **Información adicional para el texto aplicable del marco nacional:**

Los costes elegibles se definen como aquellos costes adicionales y pérdidas de ingresos de las explotaciones ubicadas en las zonas distintas de las de montaña con limitaciones naturales significativas como consecuencia de las dificultades que supone la producción agrícola en la zona en cuestión (Artículo 31 del Reglamento FEADER, apartado 1).

#### 8.2.11.3.2.6. Condiciones de admisibilidad

##### **Texto del marco nacional aplicable**

##### **Información adicional para el texto aplicable del marco nacional:**

Ser agricultor a título principal, entendido como aquellos agricultores que obtengan al menos el 50% de su renta total de la actividad agraria ejercida en su explotación y que estén dados de alta en el régimen que corresponda de la Seguridad Social. Esta consideración de agricultor a título principal será asimilable a la de agricultor no pluriactivo.

Tener la explotación ubicada en la Comunidad Autónoma de Andalucía, total o parcialmente en los municipios incluidos en las áreas que afrontan limitaciones naturales considerables.

Ser agricultor a título individual o miembro de una Cooperativa Andaluza de Explotación Comunitaria de la Tierra o de Trabajo Asociado calificada como agraria, que obtenga al menos el 50% de su renta total de la actividad agraria.

#### 8.2.11.3.2.7. Principios relativos al establecimiento de criterios de selección

##### **Texto del marco nacional aplicable**

##### **Información adicional para el texto aplicable del marco nacional:**

No aplica.

### 8.2.11.3.2.8. Importes (aplicables) y porcentajes de ayuda

#### Texto del marco nacional aplicable

##### Información adicional para el texto aplicable del marco nacional:

El nivel del pago se diferenciará teniendo en cuenta el sistema de explotación, de tal forma que como se demuestra en el anexo al Marco Nacional el sistema de explotación de agricultor pluriactivo no alcanza el mínimo de los 25 euros por hectárea, de costes adicionales y pérdida de ingresos, y de esa manera el pago se modulará a cero.

Para el sistema de explotación de agricultor no pluriactivo el importe de la ayuda es de 54 euros/ha. Este importe es inferior al importe máximo establecido para los agricultores con dedicación principal a la actividad agraria en otras zonas desfavorecidas del mismo anexo al Marco Nacional.

No se realizará pago alguno por debajo de 100 euros.

Para evitar la carga administrativa excesiva que causa la gestión de pagos de pequeña cuantía, se ha fijado el mismo umbral mínimo de pago que el establecido para los pagos directos en el Reglamento (UE) nº 1307/2013 del Parlamento y el Consejo, de 17 de diciembre, por el que se establecen normas de aplicación a los pagos directos.

No obstante, el pago será decreciente por intervalos de superficie para todas las explotaciones de acuerdo al coeficiente reductor de la siguiente tabla de regresividad:

Superficie indemnizable por explotación (Ha)	Coficiente reductor
Hasta 15	1,00
De 15 a 20	0,8
De 20 a 25	0,6
Más de 25	0

Los miembros de las Cooperativas Andaluzas de Explotación Comunitaria de la Tierra o de Trabajo Asociado calificada como agrarias serán asimilados de forma individual a agricultores no pluriactivos y se les aplicarán estos coeficientes reductores de forma individual.

Excepcionalmente, siempre que así se prevea en las bases reguladoras, en caso de insuficiencia presupuestaria, con el fin de atender todas las solicitudes, el órgano competente podrá proceder al prorrateo entre los beneficiarios del importe global máximo destinado a la subvención.

El importe mínimo de será de 25 euros por hectárea y año sobre la base del promedio de la zona del beneficiario de la ayuda.

### 8.2.11.3.2.9. Verificabilidad y controlabilidad de las medidas o los tipos de operaciones

#### 8.2.11.3.2.9.1. Riesgo(s) en la aplicación de las medidas

##### Texto del marco nacional aplicable

##### Información adicional para el texto aplicable del marco nacional:

Véase información a nivel de medida.

#### 8.2.11.3.2.9.2. Acciones de mitigación

##### Texto del marco nacional aplicable

##### Información adicional para el texto aplicable del marco nacional:

Véase información a nivel de medida.

### 8.2.11.3.2.9.3. Evaluación global de la medida

Véase información a nivel de medida.

### 8.2.11.3.2.10. Metodología de cálculo del importe o el porcentaje de ayuda, en su caso

Para los agricultores no pluriactivos, el cálculo del pago de compensación en zonas distintas a las de montaña con dificultades significativas se realiza comparando la rentabilidad de la actividad agraria en los municipios catalogados como zonas distintas a las de montaña con dificultades significativas y los municipios que no están catalogados como zonas con limitaciones naturales.

El análisis se realiza considerando cinco orientaciones productivas:

- Tierras de Cultivo de Secano (TCS)
- Tierras de Cultivo de Regadío (TCR)
- Cultivos Permanentes de Secano (CPS)
- Cultivos Permanentes de Regadío (CPR)
- Pastos Permanentes (PA)

Los cálculos se han realizado considerando el margen bruto de una serie de sectores representativos de cada orientación:

- TCS: trigo
- TCR: maíz
- CPS y CPR: olivar de almazara
- PA: vaca nodriza y ovino y caprino de carne

La información sobre rendimientos y costes de trigo y maíz se ha obtenido del Modelo Ager, la de olivar del Modelo de Olivar, y la de vaca nodriza y ovino y caprino de carne, del Modelo para la Simulación del Impacto de la Reforma de la PAC. En los tres casos se trata de modelos desarrollados por el Departamento de Prospectiva de la Agencia de Gestión Agraria y Pesquera de Andalucía que integran distintas fuentes de información y que contienen información a nivel municipal sobre los sectores analizados.

Los precios se han obtenido de los libros de precios del MAGRAMA, considerando la media olímpica de los últimos cinco años disponibles (2011-2015).

Los datos de rendimientos y costes de cada orientación se han obtenido diferenciando entre municipios situados en otras zonas con dificultades naturales y los municipios no situados en zonas con limitaciones naturales.

Para cada zona se obtiene el margen bruto medio, ponderando el margen bruto obtenido en cada orientación productiva con la superficie admisible declarada en 2016.

Zona	Margen bruto medio (€/ha)
Otras Zonas con Dificultades	105,84
No ZZDD	178,4
Diferencia	72,56
Cuadro margen bruto medio en otras zonas con dificultades naturales significativas distintas a las de montaña y zonas no desfavorecidas	

De esta manera, el nivel de pago se establece en el 75%<sup>22</sup> de la diferencia en términos de Margen Bruto, como reflejo de la desventaja económica de las zonas con limitaciones naturales considerables distintas de las zonas de montaña frente a las zonas no desfavorecidas, resultando una prima de 54 euros/ha.

#### 8.2.11.3.2.11. Información específica de la operación

##### **Definición del nivel umbral de superficie por explotación sobre la base del cual el Estado miembro calcula la reducción progresiva de los pagos**

Texto del marco nacional aplicable

Información adicional para el texto aplicable del marco nacional:

Véase información específica de la medida.

##### **[Designación de las zonas que afrontan limitaciones específicas naturales y de otro tipo] Descripción del nivel de unidad local aplicado para la designación de las áreas.**

Texto del marco nacional aplicable

Información adicional para el texto aplicable del marco nacional:

Hasta la nueva definición de zonas realizada, de aplicación a partir del 1 de enero de 2018, se mantiene la actual utilizada en el periodo 2007/2013, delimitada con arreglo al apdo. 4, art. 3 de la Directiva 75/268/CE, conforme a lo establecido en el apdo. 5, art. 31 del Reglamento (UE) nº 1305/2013.

La Directiva 86/466 del Consejo, establece los valores para definir las zonas agrícolas desfavorecidas, con arreglo a los Criterios definidos en la Directiva 75/268/CEE, para el caso de España y particularizado para Andalucía, como región árida o semiárida:

Proporción de tierras arables inferior al 50% de la superficie productiva.

Superficie de regadío inferior al 20% de la superficie arable y cuya superficie de barbecho es superior al 20% de la superficie de cultivos herbáceos.

Densidad de población inferior a 37,5 habitantes por Km<sup>2</sup> o una regresión anual de población de al menos 0,5% y además, con un 18%, como mínimo, de población activa empleada en agricultura.

Tras la redefinición de las zonas con dificultades naturales distintas a las de montaña realizada, aplicando los criterios biofísicos recogidos en el anexo III del Reglamento (UE) nº 1305/2013, y de conformidad con el artículo 31 del citado Reglamento, a partir del 1 de enero de 2018, se tendrán en consideración las nuevas zonas que se detallan en el Anexo de la Medida 13 “Delimitación de zonas distintas de las de montaña con limitaciones naturales significativas a partir del 1 de enero 2018”.

Los criterios biofísicos y de ajuste fino aplicados en esta última redefinición de zonas con dificultades naturales distintas a las de montaña han sido los siguientes:

Criterios biofísicos de inclusión (Anexo III del Reglamento (UE) 1305/2013):

- Pendiente mayor o igual al 15%.
- Sequedad: Al menos el 60% de la SAU municipal presenta un Índice de aridez menor o igual a 0,5 (índice sobre 1)
- Dureza desfavorables (Pedregosidad): Al menos el 60% de la SAU municipal presenta un porcentaje de

<sup>22</sup> Este porcentaje se ha establecido teniendo en cuenta que por una parte los presupuestos son limitados frente a la superficie existente en zonas con limitaciones naturales considerables y que el objetivo de la prima es conseguir el cumplimiento estricto de los objetivos de esta medida.

pedregosidad o de elementos gruesos en el suelo mayor o igual al 15%.

Indicadores de ajuste fino de exclusión (Guía Metodológica de la Comisión para el ajuste fino):

- Rendimiento medio cultivo dominante: La productividad media por hectárea de cereales en secano a nivel municipal es mayor del 80% de la productividad media nacional.
- Superficie de regadío mayor del 50% de la superficie agraria del municipio.

**Designación de zonas con limitaciones naturales u otras limitaciones específicas] Descripción de la aplicación del método, incluidos los criterios contemplados en el artículo 32 del Reglamento (UE) nº 1305/2013 para la delimitación de las tres categorías de zonas contempladas en dicho artículo, como la descripción y resultados de la delimitación precisa de las zonas con limitaciones naturales u otras limitaciones específicas distintas de las zonas de montaña**

Texto del marco nacional aplicable

Información adicional para el texto aplicable del marco nacional:

Se incluye en el Anexo “Capítulo 8.2 Medida 13” el listado de municipios incluidos en zonas distintas de las de montaña con limitaciones naturales significativas a partir del 1 de enero de 2018.

A las personas que se han beneficiado de esta operación hasta el 31 de diciembre de 2017, respecto de municipios que a partir del 1 de enero de 2018 no reúnan los criterios para pertenecer a la nueva delimitación de zonas distintas de las de montaña con limitaciones naturales significativas, se les podrán aplicar pagos decrecientes, conforme al art. 31.5 del Reglamento 1305/2013, de la siguiente forma:

Los beneficiarios de esta operación hasta el 31 de diciembre de 2017, de las zonas que ya no sean admisibles como consecuencia de la nueva delimitación de zonas distintas de las de montaña con limitaciones naturales significativas, a partir del 1 de enero de 2018, podrán recibir pagos decrecientes en virtud de esta medida hasta el año 2020. En el año 2018 los pagos serán del 80% del promedio del pago fijado para el periodo de programación 2007-2013, en el año 2019 serán del 60% de la prima y en el año 2020 serán del 20% de dicha prima, siempre que el nivel de pago de ayuda de cada beneficiario alcance al menos los 25 euros, todo ello de conformidad con el artículo 31.5 del Reglamento (UE) nº 1305/2013. Considerando que el citado promedio del pago que fijado para el periodo de programación 2007-2013 fue de 61,38 euros/ha, el resultado es que el importe de esta ayuda en 2018 será de 49,10 euros/ha y en 2019 de 36,83 euros/ha. En 2020 no se concederá esta ayuda porque el importe estimado para este año no alcanza los 25 euros/ha.

### 8.2.11.3.3. Pago compensatorio por hectárea de SAU en zonas con limitaciones específicas (13.3.1)

#### Submedida:

- **13.3. Pago de compensación para otras superficies afectadas por limitaciones específicas**

#### 8.2.11.3.3.1. Descripción del tipo de operación

##### Texto del marco nacional aplicable

##### Información adicional para el texto aplicable del marco nacional:

Las operaciones de esta submedida se centrarán en el mantenimiento de la actividad agraria en zonas con limitaciones específicas con arreglo al artículo 32 del Reglamento (UE) nº 1305/2013.

El objetivo es compensar a los agricultores y ganaderos por la totalidad o una parte de los costes adicionales y las pérdidas de ingresos como consecuencia de la limitación que supone la producción agraria en estas zonas. El objetivo final es evitar el abandono de la actividad agraria en estas zonas y los riesgos de pérdida de biodiversidad y paisaje ligados a ésta.

#### 8.2.11.3.3.2. Tipo de ayuda

##### Texto del marco nacional aplicable

##### Información adicional para el texto aplicable del marco nacional:

Ayuda directa concedida anualmente por hectárea de superficie agrícola, utilizando el tipo de ayuda de costes unitarios y con arreglo al artículo 32 del Reglamento (UE) nº 1305/2013.

Se trata de un tipo de ayuda según el artículo 67.1 apartado b) del Reglamento (UE) nº 1303/2013, de baremos estándar de costes unitarios.

#### 8.2.11.3.3.3. Enlaces a otra legislación

##### Texto del marco nacional aplicable

##### Información adicional para el texto aplicable del marco nacional:

Las normas de condicionalidad se establecen en el Real Decreto 1078/2014, de 19 de diciembre, por el que se establecen las normas de la condicionalidad que deben cumplir los beneficiarios que reciban pagos directos, determinadas primas anuales de desarrollo rural, o pagos en virtud de determinados programas de apoyo al sector vitivinícola.

La condición de agricultor activo se regula en el Real Decreto 1075/2014, de 19 de diciembre, sobre la aplicación a partir de 2015 de los pagos directos a la agricultura y a la ganadería y otros regímenes de ayuda, así como sobre la gestión y control de los pagos directos y de los pagos al desarrollo rural.

#### 8.2.11.3.3.4. Beneficiarios

##### Texto del marco nacional aplicable

##### Información adicional para el texto aplicable del marco nacional:

Los beneficiarios de las ayudas a zonas con limitaciones naturales u otras específicas deberán ajustarse a la definición de agricultor activo establecida a nivel nacional.

“La ayuda se concederá a los agricultores no pluriactivos, en función de lo que recoge el Anexo “Capítulo 8.2 Medida 13 Documento justificativo agricultor no pluriactivo” incluido en este programa donde se detalla que los agricultores pluriactivos son un sistema de explotación de acuerdo con lo que establece el artículo 31.1 del Reglamento (UE) nº 1305/2013. A la hora de calcular los costes adicionales y las pérdidas de ingresos en casos debidamente justificados,



los EEMM podrán diferenciar el nivel de pago teniendo en cuenta el sistema de explotación”. Este anexo se incluirá en la primera modificación del Marco Nacional en España.

Las fuentes, metodología de cálculo y conclusiones de dicho documento se adaptan a la realidad española y por tanto a la andaluza.

#### 8.2.11.3.3.5. Costes subvencionables

##### **Texto del marco nacional aplicable**

##### **Información adicional para el texto aplicable del marco nacional:**

Los costes elegibles se definen como aquellos costes adicionales y pérdidas de ingresos de las explotaciones ubicadas en otras superficies afectadas por limitaciones específicas como consecuencia de las dificultades que supone la producción agrícola en la zona en cuestión (Artículo 31 del Reglamento FEADER, apartado 1).

#### 8.2.11.3.3.6. Condiciones de admisibilidad

##### **Texto del marco nacional aplicable**

##### **Información adicional para el texto aplicable del marco nacional:**

Ser agricultor a título principal, entendido como aquellos agricultores que obtengan al menos el 50% de su renta total de la actividad agraria ejercida en su explotación y que estén dados de alta en el régimen que corresponda de la Seguridad Social. Esta consideración de agricultor a título principal será asimilable a la de agricultor no pluriactivo.

Tener la explotación ubicada en la Comunidad Autónoma de Andalucía, total o parcialmente en los municipios incluidos en otras superficies afectadas por limitaciones específicas.

Ser agricultor a título individual o miembro de una Cooperativa Andaluza de Explotación Comunitaria de la Tierra o de Trabajo Asociado calificada como agraria, que obtenga al menos el 50% de su renta total de la actividad agraria.

#### 8.2.11.3.3.7. Principios relativos al establecimiento de criterios de selección

##### **Texto del marco nacional aplicable**

##### **Información adicional para el texto aplicable del marco nacional:**

No aplica.

#### 8.2.11.3.3.8. Importes (aplicables) y porcentajes de ayuda

##### **Texto del marco nacional aplicable**

##### **Información adicional para el texto aplicable del marco nacional:**

El nivel del pago se diferenciará teniendo en cuenta el sistema de explotación, de tal forma que como se demuestra en el anexo al Marco Nacional el sistema de explotación de agricultor pluriactivo no alcanza el mínimo de los 25 euros por hectárea, de costes adicionales y pérdida de ingresos, y de esa manera el pago se modulará a cero.

Para el sistema de explotación de agricultor no pluriactivo el importe de la ayuda es de 128 euros/ha. Este importe es inferior al importe máximo establecido para los agricultores con dedicación principal a la actividad agraria en otras zonas desfavorecidas del mismo anexo al Marco Nacional.

No se realizará pago alguno por debajo de 100 euros.

Para evitar la carga administrativa excesiva que causa la gestión de pagos de pequeña cuantía, se ha fijado el mismo umbral mínimo de pago que el establecido para los pagos directos en el Reglamento (UE) nº 1307/2013 del Parlamento y el Consejo, de 17 de diciembre, por el que se establecen normas de aplicación a los pagos directos.

No obstante, el pago será decreciente por intervalos de superficie para todas las explotaciones de acuerdo al coeficiente reductor de la siguiente tabla de regresividad:

Superficie indemnizable por explotación (Ha)	Coeficiente reductor
Hasta 15	1,00
De 15 a 20	0,8
De 20 a 25	0,6
Más de 25	0

Los miembros de las Cooperativas Andaluzas de Explotación Comunitaria de la Tierra o de Trabajo Asociado calificada como agrarias serán asimilados de forma individual a agricultores no pluriactivos y se les aplicarán estos coeficientes reductores de forma individual.

Excepcionalmente, siempre que así se prevea en las bases reguladoras, en caso de insuficiencia presupuestaria, con el fin de atender todas las solicitudes, el órgano competente podrá proceder al prorrateo entre los beneficiarios del importe global máximo destinado a la subvención.

El importe mínimo de será de 25 euros por hectárea y año sobre la base del promedio de la zona del beneficiario de la ayuda.

#### 8.2.11.3.3.9. Verificabilidad y controlabilidad de las medidas o los tipos de operaciones

##### **8.2.11.3.3.9.1. Riesgo(s) en la aplicación de las medidas**

###### **Texto del marco nacional aplicable**

###### **Información adicional para el texto aplicable del marco nacional:**

Véase información a nivel de medida.

##### **8.2.11.3.3.9.2. Acciones de mitigación**

###### **Texto del marco nacional aplicable**

###### **Información adicional para el texto aplicable del marco nacional:**

Véase información a nivel de medida.

##### **8.2.11.3.3.9.3. Evaluación global de la medida**

Véase información a nivel de medida.

#### 8.2.11.3.3.10. Metodología de cálculo del importe o el porcentaje de ayuda, en su caso

###### **Texto del marco nacional aplicable**

###### **Información adicional para el texto aplicable del marco nacional:**

Para los agricultores no pluriactivos, el cálculo del pago de compensación en zonas con dificultades específicas se realiza comparando la rentabilidad de la actividad agraria en los municipios catalogados como zonas con dificultades específicas y los municipios que, según la clasificación vigente en el periodo 2007-2013, no están catalogados como zonas con limitaciones naturales.

El análisis se realiza considerando cinco orientaciones productivas:

- Tierras de Cultivo de Secano (TCS)
- Tierras de Cultivo de Regadío (TCR)

- Cultivos Permanentes de Secano (CPS)
- Cultivos Permanentes de Regadío (CPR)
- Pastos Permanentes (PA)

Los cálculos se han realizado considerando el margen bruto de una serie de sectores representativos de cada orientación:

- TCS: trigo
- TCR: maíz
- CPS y CPR: olivar de almazara
- PA: vaca nodriza y ovino y caprino de carne

La información sobre rendimientos y costes de trigo y maíz se ha obtenido del Modelo Ager, la de olivar del Modelo de Olivar, y la de vaca nodriza y ovino y caprino de carne, del Modelo para la Simulación del Impacto de la Reforma de la PAC. En los tres casos se trata de modelos desarrollados por el Departamento de Prospectiva de la Agencia de Gestión Agraria y Pesquera de Andalucía que integran distintas fuentes de información y que contienen información a nivel municipal sobre los sectores analizados.

Los precios se han obtenido de los libros de precios del MAGRAMA, considerando la media olímpica de los últimos cinco años disponibles (2011-2015).

Los datos de rendimientos y costes de cada orientación se han obtenido diferenciando entre municipios situados en zonas con dificultades específicas y los municipios no situados en zonas con limitaciones naturales.

Para cada zona se obtiene el margen bruto medio, ponderando el margen bruto obtenido en cada orientación productiva con la superficie admisible declarada en 2016.

ZONA	Magen bruto medio (€/ha)
ZONAS CON LIMITACIONES ESPECIFICAS	8,21
NO ZZDD	178,4
DIFERENCIA	170,19

Cuadro margen bruto medio en otras zonas con dificultades específicas y zonas no desfavorecidas

El importe de la ayuda se obtiene como la diferencia entre el margen bruto en zonas con dificultades específicas, obteniéndose un importe de 128 euros/ha.

#### 8.2.11.3.3.11. Información específica de la operación

**Definición del nivel umbral de superficie por explotación sobre la base del cual el Estado miembro calcula la reducción progresiva de los pagos**

Texto del marco nacional aplicable

Información adicional para el texto aplicable del marco nacional:

Véase información específica de la medida.

**[Designación de las zonas que afrontan limitaciones específicas naturales y de otro tipo] Descripción del nivel de unidad local aplicado para la designación de las áreas.**

Texto del marco nacional aplicable

Información adicional para el texto aplicable del marco nacional:

Se mantienen las zonas con limitaciones específicas definidas en el PDR 2007-2013.

La Directiva 86/466 del Consejo, de 14 de julio de 1986, establece para España los criterios de delimitación de las zonas afectadas por limitaciones específicas que son asimiladas a las zonas desfavorecidas con arreglo al apdo. 5, art. 3 de la Directiva 75/268/CEE, con criterios de protección al medio ambiente. En base a dichos criterios se designan como zonas con limitaciones específicas los municipios incluidos en el área de influencia de los Parques Nacionales de Andalucía, que de acuerdo con la legislación nacional son la máxima figura de protección ambiental: Parques Nacionales de Doñana (Decreto 2412/69, de 16 de octubre y Ley 91/1978 de 28 de diciembre) y Sierra Nevada (Ley 3/1999, de 11 de enero).

Esta delimitación es coincidente con la existente en el período 2007-2013, en todos los municipios, incluido el municipio de Isla Mayor que no pertenece formalmente al área de influencia del Parque Nacional de Doñana pero constituye un "enclave" en el entorno del Parque siendo necesario mantener su continuidad a efectos de protección ambiental.

**[Designación de zonas con limitaciones naturales u otras limitaciones específicas] Descripción de la aplicación del método, incluidos los criterios contemplados en el artículo 32 del Reglamento (UE) nº 1305/2013 para la delimitación de las tres categorías de zonas contempladas en dicho artículo, como la descripción y resultados de la delimitación precisa de las zonas con limitaciones naturales u otras limitaciones específicas distintas de las zonas de montaña**

Texto del marco nacional aplicable

Información adicional para el texto aplicable del marco nacional:

Se incluye en Anexo "Capítulo 8.2 Medida 13" el listado de municipios incluidos en zonas con limitaciones específicas en el periodo 2018-2020 (sin cambios respecto al marco anterior).

## 8.2.11.4. Verificabilidad y controlabilidad de las medidas o los tipos de operaciones

### 8.2.11.4.1. Riesgo(s) en la aplicación de las medidas

**Texto del marco nacional (2014ES06RDNF001 – v5.1 - Adoptado por la CE):**

No se contempla en el Marco Nacional.

**Información adicional para el texto aplicable del marco nacional:**

A nivel comunitario se han identificado una serie de riesgos asociados a esta tipología de operaciones que se relacionan a continuación:

R5. Requisitos difíciles de verificar o controlar

- Elevado número de requisitos y compromisos, que redundan en un desconocimiento por parte del beneficiario de las obligaciones que adquiere como beneficiario de las ayudas.
- Existencia de requisitos y compromisos difícilmente verificables y controlables.
- Existencia de requisitos y compromisos ambiguos, que pueden dar lugar a prácticas heterogéneas en las actividades de control, así como de las reducciones a aplicar en caso de incumplimiento de los mismos.

R6. Condiciones de admisibilidad

- Deficiente separación entre requisitos de admisibilidad y compromisos que adquiere el beneficiario para poder optar al cobro de la ayuda.
- Aplicación de reducciones no proporcionales al incumplimiento detectado.

R8. Aplicaciones informáticas

- Ausencia de herramientas TIC adecuadas que beneficien tanto la gestión de la Autoridad de Gestión, como los procedimientos del beneficiario.

R9. Solicitudes de pago

- Deficiencias en la cumplimentación y presentación de las solicitudes de pago por parte de los beneficiarios, así como en la documentación que acompaña a la misma.

No obstante, y en base a la experiencia adquirida por el Organismo Pagador en el Marco de programación anterior, y principalmente a raíz de visitas de auditoría efectuadas por distintos Organismos de control, tanto comunitarios como nacionales, se puede concluir que estos riesgos no afectaron al desarrollo de estas actuaciones durante el periodo de programación 2007-2013.

### 8.2.11.4.2. Acciones de mitigación

**Texto del marco nacional (2014ES06RDNF001 – v5.1 - Adoptado por la CE):**

No se contempla en el Marco Nacional.

**Información adicional para el texto aplicable del marco nacional:**

Pese a que los riesgos anteriormente enumerados no tuvieron efecto en el anterior periodo de programación 2007/2013, los mismos se han tenido en cuenta en el diseño de la medida. Así se ha prestado especial atención a la simplificación de estas ayudas, tanto en la definición de los beneficiarios como de las condiciones de admisibilidad.

Adicionalmente, en referencia al R5 (requisitos difícilmente de verificar o controlar) y R9 (solicitudes de pago), se recurrirá como opción prioritaria al cotejo de la información disponible en las fuentes de datos a disposición de la Administración

En cualquier caso, de forma previa a la publicación de las Bases que regulen estas ayudas, el Organismo Pagador

continuará trabajando para garantizar que todos los aspectos contenidos en las mismas, permitan su adecuado control posterior.

Adicionalmente, estos aspectos también serán tenidos en cuenta en el diseño de los Manuales de Procedimientos y Planes de Controles desarrollados por las Unidades Gestoras.

#### 8.2.11.4.3. Evaluación global de la medida

**Texto del marco nacional (2014ES06RDNF001 – v5.1 - Adoptado por la CE):**

No se contempla en el Marco Nacional.

**Información adicional para el texto aplicable del marco nacional:**

Toda información se encuentra reflejada en los apartados anteriores referidos a Verificabilidad y Controlabilidad de la medida.

Ver Anexo “Capítulo 8.2 Varias medidas- Informe de evaluación de la verificabilidad y controlabilidad de las medidas incluidas en el PDR 2014-2020”.

#### 8.2.11.5. Metodología de cálculo del importe o el porcentaje de ayuda, en su caso

**Texto del marco nacional (2014ES06RDNF001 – v5.1 - Adoptado por la CE):**

No se contempla en el Marco Nacional.

**Información adicional para el texto aplicable del marco nacional:**

El pago será decreciente por intervalos de superficie para todas las explotaciones de acuerdo al coeficiente reductor de la siguiente tabla de regresividad:

Superficie indemnizable por explotación (Ha)	Coefficiente reductor
Hasta 15	1,00
De 15 a 20	0,8
De 20 a 25	0,6
Más de 25	0

Para establecer estos intervalos se ha tenido en cuenta el tamaño medio de las explotaciones de Andalucía<sup>23</sup>, que es de 12,40 has, de forma que:

Se atiende en su totalidad a las primeras 15 has (equivalente a tamaño medio de explotación) de todas las explotaciones.

A partir de las 25 has de cualquier explotación (equivalente al doble de la superficie media) el coeficiente reductor alcanza su máximo. En esta situación sólo se encontrarán menos de un 10% de la totalidad de las explotaciones, por tener una dimensión superior a 25 hectáreas, que previsiblemente tienen un menor riesgo de abandono.

Ver Anexo “Capítulo 8.2 Medida 13”.

El certificado de la verificabilidad de los cálculos realizados para esta medida ha sido realizado por la Agencia de Gestión Agraria y Pesquera de Andalucía (ver Anexo “Capítulo 8.2 Varias medidas- Certificado de idoneidad”).

#### 8.2.11.6. Información específica de la medida

**Definición del nivel umbral de superficie por explotación sobre la base del cual el Estado miembro calcula la reducción progresiva de los pagos**

<sup>23</sup> Datos obtenidos de las solicitudes únicas de 2014 tras aplicar el Coeficiente de Admisibilidad de Pastos vigente en 2015.

Texto del marco nacional (2014ES06RDNF001 – v5.1 - Adoptado por la CE):

No se contempla en el Marco Nacional.

Información adicional para el texto aplicable del marco nacional:

Véase información en el apartado específico de la operación de cada submedida.

**[Designación de las zonas que afrontan limitaciones específicas naturales y de otro tipo] Descripción del nivel de unidad local aplicado para la designación de las áreas.**

Texto del marco nacional (2014ES06RDNF001 – v5.1 - Adoptado por la CE):

No se contempla en el marco nacional de desarrollo rural.

Información adicional para el texto aplicable del marco nacional:

Véase información en el apartado específico de la operación en cada submedida.

**[Designación de zonas con limitaciones naturales u otras limitaciones específicas] Descripción de la aplicación del método, incluidos los criterios contemplados en el artículo 32 del Reglamento (UE) nº 1305/2013 para la delimitación de las tres categorías de zonas contempladas en dicho artículo, como la descripción y resultados de la delimitación precisa de las zonas con limitaciones naturales u otras limitaciones específicas distintas de las zonas de montaña**

Texto del marco nacional (2014ES06RDNF001 – v5.1 - Adoptado por la CE):

No se contempla en el marco nacional de desarrollo rural.

Información adicional para el texto aplicable del marco nacional:

Véase información en el apartado específico de la operación de cada submedida.

**8.2.11.7. Otras observaciones importantes pertinentes para comprender y aplicar la medida**

**Texto del marco nacional (2014ES06RDNF001 – v5.1 - Adoptado por la CE):**

No procede.

**Información adicional para el texto aplicable del marco nacional:**

Para este marco se ha introducido una nueva metodología para la delimitación de las zonas con limitaciones naturales por parte de la Comisión Europea en base a 8 criterios biofísicos. Esta nueva metodología influye decisivamente en el establecimiento de las nuevas zonas con limitaciones naturales significativas, pero no así para las zonas de montaña ni para las zonas con limitaciones específicas a las que se les aplicarán los criterios de delimitación del marco anterior. Por tanto, las zonas de montaña y las zonas con limitaciones específicas quedan delimitadas como en el anterior marco.

Las áreas con limitaciones naturales considerables distintas a las de montaña destinatarias de las ayudas de la submedida 13.2 serán las mismas que en el periodo 2007-13 hasta 2018, año a partir del cual entrará en vigor la nueva zonificación.

En el Estado español se ha decidido no aplicar la posibilidad de introducir el pago por zonas desfavorecidas dentro del primer Pilar de la PAC, eliminando con ello la posibilidad de incompatibilidades.

## 8.2.12. M16: Cooperación (art. 35)

### 8.2.12.1. Base jurídica

#### Texto del marco nacional (2014ES06RDNF001 – v5.1 - Adoptado por la CE):

Artículos 35 y en los aspectos relacionados con la Asociación Europea para la Innovación (AEI) y sus grupos operativos, exclusivamente, 55, 56 y 57 del Reglamento (UE) nº 1305/2013 relativo a la ayuda al desarrollo rural a través del Fondo Europeo Agrícola de Desarrollo Rural (FEADER).

#### Información adicional para el texto aplicable del marco nacional:

Artículo 35 del Reglamento (UE) nº 1305/2013 del Parlamento Europeo y del Consejo de 17 de diciembre de 2013, relativo a la ayuda al desarrollo rural a través del Fondo Europeo Agrícola de Desarrollo Rural (FEADER) y por el que se deroga el Reglamento (CE) nº 1698/2005 del Consejo.

### 8.2.12.2. Descripción general de la medida, incluido su razonamiento de intervención y la contribución a áreas de interés y objetivos transversales

#### Texto del marco nacional (2014ES06RDNF001 – v5.1 - Adoptado por la CE):

La contribución de esta medida al FA **1A** (fomentar la innovación, la cooperación y el desarrollo de la base de conocimientos en las zonas rurales) y **1B** (reforzar los lazos entre la agricultura, la producción de alimentos y la silvicultura, por una parte, y la investigación y la innovación, por otra, para, entre otros fines, conseguir una mejor gestión y mejores resultados medioambientales) será la resultante de las actuaciones que se realicen en el resto de prioridades y objetivos transversales de Desarrollo Rural.

Ver en Anexo 1.

#### Información adicional para el texto aplicable del marco nacional:

Los agentes económicos de las áreas rurales de Andalucía (agricultores, ganaderos y empresarios forestales) y los empresarios agroalimentarios presentan desventajas competitivas respecto a los agentes que se sitúan en entornos urbanos, derivadas de su fragmentación, dependencia de los factores ambientales y de su dispersión en el territorio.

Esta medida pretende paliar estas desventajas fomentando el trabajo colaborativo teniendo como directriz la innovación, que se concreta, entre otras cuestiones, en la incorporación de nuevas tecnologías, incluidas las tecnologías de la información y la comunicación (TICs), productos y procesos a través de la coordinación efectiva del sistema de I+D+i con los agentes del complejo agroalimentario, forestal y ambiental, en la exploración, incorporación y difusión de valor añadido de los productos, así como en cambios organizativos y de desarrollo de proyectos conjuntos incluyendo el factor ambiental y la adaptación y mitigación al cambio climático y la digitalización en el sector agrario.

En consonancia con lo anterior, se proponen diversas submedidas de carácter innovador y de impulso de procesos colaborativos para afrontar determinados retos y necesidades en el mundo rural: El principal instrumento para impulsar y facilitar la innovación en el medio rural es la Asociación Europea de Innovación (AEI). En este contexto se propone la submedida 16.1 para el fomento de la innovación en los sectores agrario, agroalimentario y forestal mediante la incentivación de proyectos que incorporen acciones dirigidas a la innovación en un sentido amplio (tanto incorporación de nuevas tecnologías, empleo y desarrollo de tecnologías de la información y la comunicación (TICs), o acciones novedosas como aplicación de tecnologías y acciones preexistentes en otros ámbitos, incluyendo el factor ambiental y la adaptación y mitigación al cambio climático y la digitalización en el sector agrario, que faciliten el desarrollo de una agricultura inteligente) dividida en dos fases, creación y funcionamiento de grupos operativos de la AEI para el desarrollo de los proyectos

Con ello se busca el valor añadido que supone la cooperación como medio para superar las dificultades derivadas



del bajo nivel de coordinación entre la investigación, las administraciones y el complejo agroalimentario, forestal y ambiental identificado en el diagnóstico.

La calificación de un proyecto como susceptible de generar innovación debe suponer la incorporación de un número mínimo de evidencias que permitan identificar ese carácter.

Esta submedida pretende incentivar la innovación interactiva, de modo que la idea a testar puede provenir de agricultores, servicios de asesoramiento, organizaciones no gubernamentales (ONG), científicos, etc. Estas ideas pueden surgir tanto del conocimiento generado en la Academia como de la práctica del productor, siempre y cuando sean capaces de tener éxito en la práctica.

Igualmente resulta estratégico delimitar y definir una operación específica relacionada con la ejecución de proyectos en el sector del olivar, acorde con los principios y fines marcados en la Ley 5/2011, de 6 de octubre, del Olivar de Andalucía, en particular con su fin de "Impulsar los proyectos de investigación, desarrollo e innovación en el sector olivarero, la transferencia de tecnología y la formación en el sector" (artículo 3.e).

Por otra parte, se muestra necesario aprovechar, a través de la submedida 16.4, la oportunidad referida en el diagnóstico que pueden suponer nuevas formas de comercialización en común, como mercados locales o cadenas cortas, los cuales pueden servir de catalizadores para la generación de nuevos nichos de empleo en el medio rural, en conjunción con acciones de promoción y fomento del consumo que permiten visualizar y transmitir los elementos diferenciales de las producciones

En el periodo anterior en la medida 124 se adquirió experiencia en la gestión de ayudas a Interprofesionales básicamente, en los siguientes aspectos: Planeamiento y redacción de proyectos de I+D+i; Contratación de personal técnico/administrativo y en la Adquisición de mobiliario, material de oficina, equipos informáticos y telemáticos. En este nuevo marco 2014-2020 se pretende aprovechar estos conocimientos para a través de la cooperación dar un impulso a la innovación en el sector y el desarrollo de los canales cortos y el mercado local. Por ello, tal y como está planteada la medida, con el enfoque innovador del reglamento, hace que la medida 16 (concretamente las submedidas 16.1 y 16.4) sea una línea con grandes expectativas para incorporar la innovación en el sector agrario.

Por otra parte, la operación 16.3, fuera del ámbito propiamente agrario promoverá la creación y dinamización de foros de turismo sostenible relacionados con la adopción de la Carta Europea de Turismo Sostenible en Espacios Naturales Protegidos. Estos foros contribuirán a la adopción de medidas y estrategias que contribuyan a la sostenibilidad de las actividades turísticas en los ENP de Andalucía.

La estructura de esta medida será la siguiente:

- **Submedida 16.1. Apoyo para la creación\* y el funcionamiento\* de grupos operativos de la AEI en materia de productividad y sostenibilidad agroalimentaria**
  - Operación 16.1.1. Ayudas a la creación de grupos operativos de la AEI. Programada en el focus área 2.A (afectando de forma adicional a 1.A y 1.B, 3.A, 4.A, 4.B, 4.C, 5.A, 5.B, 5.C, 5.D, 5.E y 6.A).
  - Operación 16.1.2. Ayudas al funcionamiento de los grupos operativos de la AEI. Programada en el focus área 2.A (afectando de forma adicional a 1.A y 1.B, 3.A, 4.A, 4.B, 4.C, 5.A, 5.B, 5.C, 5.D, 5.E y 6.A).
  - Operación 16.1.3. Ayudas al funcionamiento de los grupos operativos de la AEI en el sector del olivar. Programada en el focus área 2.A (afectando de forma adicional a 1.A y 1.B, 3.A, 4.A, 4.B, 4.C, 5.A, 5.B, 5.C, 5.D, 5.E y 6.A).
- **Submedida 16.4. Ayuda a la cooperación horizontal y vertical entre los actores de la cadena de distribución para implantar cadenas cortas y mercados locales**
  - Operación 16.4.1. Apoyo para la cooperación horizontal y vertical entre los agentes de la cadena de

suministro para la creación y el desarrollo de cadenas de distribución cortas y mercados locales y para actividades de promoción en un contexto local relacionado con el desarrollo de cadenas de distribución cortas y mercados locales. Programada en el focus área 3.A (afectando de forma adicional a 1.A, 1.B, 5.B y 6.A).

(\*) Se emplean los términos "creación" y "funcionamiento" tal como se expone reglamentariamente en el título de estas submedidas, si bien no debe entenderse que se refieran a la financiación para la creación y/o funcionamiento de estructuras o gastos de carácter estructural.

#### **Objetivos temáticos relacionados con la medida:**

1. Potenciar la investigación, el desarrollo tecnológico y la innovación.
3. Mejorar la competitividad de las pequeñas y medianas empresas, del sector agrícola (en el caso del FEADER) y del sector de la pesca y la acuicultura (en el caso del FEMP).
4. Favorecer la transición a una economía baja en carbono en todos los sectores.
5. Promover la adaptación al cambio climático y la prevención y gestión de riesgos.
6. Proteger el medio ambiente y promover la eficiencia de los recursos.
8. Promover el empleo y favorecer la movilidad laboral.

#### **Necesidades, Prioridades y Focus área de desarrollo rural con los que se relaciona la medida:**

NECESIDAD 1. Mejora de la organización y coordinación del sistema de I+D+i y de la eficacia de los servicios de transferencia y asesoramiento.

NECESIDAD 2. Fomento de la actitud innovadora de los agentes socioeconómicos de los sectores agroalimentario, forestal y del medio rural.

NECESIDAD 5. Modernización y reestructuración de las explotaciones agrarias y silvícolas y de las instalaciones de la industria agroalimentaria.

NECESIDAD 6. Mejorar la gestión de recursos y residuos, avanzando de este modo hacia sectores agroalimentarios y silvícolas bajos en carbono, más competitivos y sostenibles.

NECESIDAD 7. Apoyar la calidad, diferenciación y promoción de las producciones agroalimentarias y forestales.

NECESIDAD 8. Mejora de la vertebración de la cadena agroalimentarias y apoyo a la comercialización de los productores agroalimentarios.

NECESIDAD 14. Mejorar la calidad de vida de la población rural y la cohesión territorial a través de la diversificación economía, la innovación.

NECESIDAD 18. Fomento de estrategias que mejoren la gestión y/o calidad del agua.

Como se ha comentado a nivel de operación, las prioridades atendidas de forma directa a través de esta medida son:

PRIORIDAD 2. Mejorar la viabilidad de las explotaciones agrarias y la competitividad de todos los tipos de agricultura en todas las regiones, y promover las tecnologías agrícolas innovadoras y la gestión forestal sostenible.

FOCUS ÁREA 2.A. Mejorar los resultados económicos de todas las explotaciones y facilitar la reestructuración y modernización de las mismas, en particular con objeto de incrementar su participación y orientación hacia el mercado, así como la diversificación agrícola.

PRIORIDAD 3. Fomentar la organización de la cadena alimentaria, incluyendo la transformación y comercialización

de los productos agrarios, el bienestar animal y la gestión de riesgos en el sector agrario.

FOCUS ÁREA 3.A. Mejorar la competitividad de los productores primarios integrándolos mejor en la cadena agroalimentaria a través de regímenes de calidad, añadir valor a los productos agrícolas, promoción en mercados locales y en circuitos de distribución cortos, agrupaciones y organizaciones de productores y organizaciones interprofesionales.

PRIORIDAD 6. Fomentar la inclusión social, la reducción de la pobreza y el desarrollo económico en las zonas rurales.

FOCUS ÁREA 6.B. Promover el desarrollo local en las zonas rurales .

Las prioridades atendidas de forma indirecta son:

PRIORIDAD 1. Fomentar la transferencia de conocimientos e innovación en los sectores agrario y forestal y en las zonas rurales.

FOCUS ÁREA 1.A. Fomentar la innovación, la cooperación y el desarrollo de la base de conocimientos en las zonas rurales.

FOCUS ÁREA 1.B. Reforzar los lazos entre la agricultura, producción de alimentos y la silvicultura, por una parte, y la investigación y la innovación, por otra, para, entre otros fines, conseguir una mejor gestión y mejores resultados medioambientales.

PRIORIDAD 4. Restaurar, preservar y mejorar los ecosistemas dependientes de la agricultura y la silvicultura.

FOCUS ÁREA 4.A. Restaurar y preservar la biodiversidad, incluido en las zonas Natural 2000 y los sistemas agrarios de alto valor natural y los paisajes europeos.

FOCUS ÁREA 4.B. Mejorar la gestión del agua.

FOCUS ÁREA 4.C. Mejorar la gestión del suelo.

PRIORIDAD 5. Promover la eficiencia de los recursos y fomentar el paso a una economía baja en carbono y capaz de adaptarse al cambio climático en los sectores agrario, alimentario y forestal.

FOCUS ÁREA 5.A. Lograr un uso más eficiente del agua en la agricultura.

FOCUS AREA 5.B. Lograr un uso más eficiente de la energía en la agricultura y en la transformación de alimentos.

FOCUS ÁREA 5.C. Facilitar el suministro y el uso de fuentes renovables de energía, subproductos, desechos y residuos y demás materia prima no alimentaria para impulsar el desarrollo de la bioeconomía.

FOCUS ÁREA 5.D. Reducir las emisiones de óxido nitroso y metano de las actividades agrarias.

FOCUS ÁREA 5.E. Fomentar la captura de carbono en los sectores agrícola y silvícola.

PRIORIDAD 6. Fomentar la inclusión social, la reducción de la pobreza y el desarrollo económico en las zonas rurales.

FOCUS AREA 6.A. Facilitar la diversión, la creación y el desarrollo de pequeñas empresas y la creación de empleo.

#### **Objetivos transversales a los que contribuye:**

- Innovación
- Medio ambiente

- Cambio climático

La medida 16 tiene un impacto claro sobre el objetivo de innovación con el sistema productivo facilitando la comunicación entre los sectores agrícola y forestal y los grupos de investigación.

De igual modo, favorece la innovación a través de la mejora del acceso y calidad de las nuevas tecnologías, fomento del comercio electrónico, modelos de formación y asesoramiento y otras herramientas de las nuevas tecnologías, entre ellas las tecnologías de la información y la comunicación (TICs). Puesto que tiene un impacto claro sobre el objetivo de mejora de la transferencia de conocimientos e innovación con el sistema productivo, facilitando la comunicación entre los sectores agrícola y forestal y los grupos de investigación. Las actuaciones innovadoras previstas en esta medida deben incidir en la modificación de las tecnologías y los procesos de gestión, fabricación, cultivo y manejo de los recursos y residuos y en el impulso de la digitalización de los procesos productivos agrarios, con en el empuje y desarrollo de tecnologías de la información y de la comunicación (TICs) que faciliten el desarrollo de una agricultura inteligente. Asimismo, para el desarrollo efectivo de la innovación, es necesario incluirla desde la organización y ejecución de los procesos y proyectos. Es imprescindible el apoyo a pequeños agentes económicos para que organicen procesos de trabajo comunes, compartan instalaciones y recursos que mejoren su viabilidad económica a pesar de su pequeño tamaño. En esta línea, es necesario el refuerzo de la cooperación horizontal y vertical entre los agentes de la cadena de distribución en los sectores menos integrados. En esta línea, es interesante el apoyo de actividades colectivas de promoción que aporten mayor innovación, en particular en relación con la responsabilidad empresarial y social y la valorización de las externalidades asociadas al complejo agroalimentario.

Esta medida también tiene incidencia en el objetivo de mejora del medio ambiente mediante las innovaciones que utilice el sector productivo, que puede encaminarse a la reducción del impacto negativo sobre el medio ambiente y la utilización eficiente de los recursos naturales. También a través de la propia conservación, restauración y mejora de los recursos naturales, ya que entre las innovaciones que se trata de impulsar, cobran especial relevancia aquellas que conlleven un uso más eficiente de los recursos naturales. También es importante el resultado de estas medidas en la reducción del cambio climático, promoviéndose, por estas medidas, la reducción en el volumen de residuos y emisiones de gases a la atmósfera.

Estos proyectos tendrán un impacto positivo para el medio ambiente y la mitigación del cambio climático, reduciendo la presión que ejercen los sectores agrario, forestal y agroalimentario sobre los recursos naturales. A su vez, el enfoque de estos proyectos está alineado con los sistemas de producción sostenible de las explotaciones agrícolas, forestales o ganaderas que tendrán una clara repercusión en la reducción de residuos y la limitación de emisiones de estos sectores. En la satisfacción de esta necesidad se realizarán específicamente inversiones en la reducción de las emisiones y la mejora ambiental de los procesos productivos.

Por su parte, los aspectos relacionados con la innovación en el sector del olivar, así como las acciones referidas a la sostenibilidad del sector y en la mejor eficiencia en el uso de los recursos son objetivos de la Ley del Olivar y del Subprograma Temático del Olivar, y a través de esta medida se contribuirá a su cumplimiento.

En esta misma línea, la implicación de los distintos eslabones de la cadena agroalimentaria (producción, transformación, comercialización, etc.) puede permitir, entre otros aspectos, la reducción de las emisiones de gases de efecto invernadero en relación al transporte de materias primas, de productos elaborados, etc., por ejemplo, mediante la optimización energética y medioambiental de las cadenas largas.

Esta medida contribuye a la ITI de Cádiz.

### 8.2.12.3. Alcance, nivel de ayuda, beneficiarios admisibles y, cuando proceda, metodología para el cálculo del importe o del porcentaje de ayuda, desglosados por submedidas y/o tipo de operación, cuando sea necesario. Para cada tipo de operación, especificación de los costes subvencionables, condiciones de admisibilidad, importes y porcentajes de ayuda aplicables y principios que rijan la fijación de los criterios de selección

#### 8.2.12.3.1. Ayudas a la creación de grupos operativos de la AEI (16.1.1)

##### Submedida:

- **16.1. Apoyo para la creación y el funcionamiento de grupos operativos de la EIP en materia de productividad y sostenibilidad agrícolas**

##### 8.2.12.3.1.1. Descripción del tipo de operación

###### Texto del marco nacional aplicable

###### Información adicional para el texto aplicable del marco nacional:

Según se indica en el diagnóstico, es patente la desconexión y el bajo nivel de coordinación entre la investigación, las administraciones y el complejo agroalimentario, forestal y ambiental. Para solventar este problema se hace necesario articular mecanismos que permitan el trabajo cooperativo y en red, así como, la difusión de aquellas experiencias y buenas prácticas innovadoras que sirvan de estímulo y arrastre, teniendo siempre como referencia que la innovación es una prioridad transversal para la política de desarrollo rural en este periodo de programación 2014-2020.

Esta operación pretende paliar estas desventajas fomentando el trabajo colaborativo entre agricultores, ganaderos, PYME agroalimentarias y empresarios forestales con otros agentes (investigadores, empresas de servicios, consultores, organizaciones profesionales agrarias, grupos de desarrollo rural, comercializadoras, organizaciones no gubernamentales, etc.) a través de la constitución de grupos operativos.

En relación con la estructura de los grupos operativos, el Reglamento (UE) nº 1305/2013 plantea un sistema flexible y abierto, para dar cabida a la mayor cantidad de actores, composiciones y compromisos dentro de esta denominación, con la única limitación genérica de que participen un mínimo de dos entidades.

En esta línea, en el caso de Andalucía se apuesta por mantener la flexibilidad en la constitución de los grupos operativos, sin perder garantías desde el punto de vista de la gestión económica de las ayudas. Los grupos operativos son agrupaciones funcionales y temporales de agentes que trabajan juntos en un proyecto innovador dirigido a conseguir resultados concretos. En consecuencia, es el proyecto innovador el que define al grupo operativo y no a la inversa.

Estas ayudas estarán destinadas tanto a la definición, elaboración y búsqueda de socios para los proyectos innovadores, es decir, la creación del grupo donde serán elegibles los costes necesarios para articular el proyecto, previamente a su aprobación como tal.

Las ayudas de esta operación estarán dirigidas a financiar la fase previa (preparación del consorcio, búsqueda de socios, reuniones de coordinación y animación, redacción de borradores, etc.) de los proyectos innovadores, con el objetivo de apoyar la elaboración de proyectos consistentes y bien estructurados.

Se plantea un importe máximo por solicitud para la primera fase (operación 16.1.1), que permita optimizar los recursos disponibles.

##### 8.2.12.3.1.2. Tipo de ayuda

###### Texto del marco nacional aplicable

**Información adicional para el texto aplicable del marco nacional:**

Ayuda directa destinada a la definición, elaboración y búsqueda de socios para la puesta en marcha de los proyectos innovadores (creación de los grupos operativos) a través del reembolso de costes subvencionables en que se haya efectivamente incurrido y realmente abonados (artículo 67.1.a) del Reglamento (UE) nº 1303/2013). La ayuda se concederá mediante un procedimiento de concesión de subvenciones de acuerdo con los principios de publicidad, objetividad, transparencia, igualdad y no discriminación.

**8.2.12.3.1.3. Enlaces a otra legislación****Texto del marco nacional aplicable****Información adicional para el texto aplicable del marco nacional:**

Artículos 49, 53-57 y 60 del Reglamento (UE) nº 1305/2013 del Parlamento Europeo y del Consejo de 17 de diciembre de 2013 relativo a la ayuda al desarrollo rural a través del Fondo Europeo Agrícola de Desarrollo Rural (FEADER) y por el que se deroga el Reglamento (CE) nº 1698/2005 del Consejo

Normas horizontales de elegibilidad contempladas en los art. 65-71 del Reglamento (UE) nº 1303/2013 del Parlamento Europeo y del Consejo de 17 de diciembre de 2013 por el que se establecen disposiciones comunes relativas al Fondo Europeo de Desarrollo Regional, al Fondo Social Europeo, al Fondo de Cohesión, al Fondo Europeo Agrícola de Desarrollo Rural y al Fondo Europeo Marítimo y de la Pesca, y por el que se establecen disposiciones generales relativas al Fondo Europeo de Desarrollo Regional, al Fondo Social Europeo, al Fondo de Cohesión y al Fondo Europeo Marítimo y de la Pesca, y se deroga el Reglamento (CE) nº 1083/2006 del Consejo.

Guía de la Comisión sobre verificabilidad y controlabilidad.

Circular de Coordinación Criterios para evaluar la verificabilidad y controlabilidad de las medidas de los programas de desarrollo rural 2014-2020.

Guidance document “Co-operation” measure.

Guidelines on programming for innovation and the implementation of the EIP for agricultural productivity and sustainability.

Finalmente, las normas estatales y autonómicas de aplicación relacionadas con la submedida son:

Ley 38/2003, de 17 de noviembre, General de Subvenciones.

Real Decreto 887/2006, de 21 de julio, por el que se aprueba el Reglamento de la Ley 38/2003, de 17 de noviembre, General de Subvenciones.

Ley 39/2015, de Régimen Jurídico de las Administraciones Públicas y del Procedimiento Administrativo Común.

Decreto Legislativo 1/2010, de 2 de marzo, por el que se aprueba el Texto Refundido de la Ley General de la Hacienda Pública de la Junta de Andalucía.

**8.2.12.3.1.4. Beneficiarios****Texto del marco nacional aplicable****Información adicional para el texto aplicable del marco nacional:**

Cualquier persona física o jurídica que presente una solicitud de ayuda para la definición, elaboración y búsqueda de socios para la puesta en marcha de los proyectos innovadores (creación de un grupo operativo en el marco de la AEI) y que cumpla los requisitos establecidos en la convocatoria de ayudas.

**8.2.12.3.1.5. Costes subvencionables****Texto del marco nacional aplicable**

**Información adicional para el texto aplicable del marco nacional:**

Los gastos tendrán que respetar el principio de moderación de costes.

Los siguientes costes, relativos a las formas de cooperación, podrán optar a ayuda en virtud de esta operación:

- Costes de los estudios del territorio, de los estudios de viabilidad y de la elaboración de un plan empresarial o de un plan de gestión forestal o instrumento equivalente, o una estrategia de desarrollo local distinta de la contemplada en el artículo 33 del Reglamento (UE) nº 1303/2013.
- Costes de actividades de animación para la definición de un proyecto innovador en torno a un Grupo Operativo.
- Gastos de funcionamiento directamente ligados con las tareas de coordinación y de preparación del proyecto innovador.

No se considera elegible la compra de equipos de segunda mano.

**8.2.12.3.1.6. Condiciones de admisibilidad****Texto del marco nacional aplicable****Información adicional para el texto aplicable del marco nacional:**

En consonancia con lo establecido en el Marco Nacional, para esta operación la solicitud de ayuda para el creación del grupo operativo deberá incluir como requisitos:

- Una descripción genérica del proyecto, así como de su posible impacto y relevancia desde el punto de vista práctico.
- La relación de participantes (mínimo dos), con su correspondiente tipología y la justificación de su adecuación para conseguir los fines del proyecto.
- Un plan de actuación para la creación del grupo operativo, con descripción de tareas a realizar y presupuesto previsto de gastos.
- Una descripción de los resultados previstos y de la contribución al objetivo de la AEI de potenciar la productividad y la gestión sostenible de los recursos.
- Actividad económica en la Comunidad Autónoma de Andalucía.
- El periodo de ejecución que no podrá superar los seis meses, contados desde la aprobación de la ayuda y con un beneficiario único por solicitud.
- Se entiende que el solicitante ha ejecutado esta operación cuando aporte modelos de acuerdo de colaboración entre entidades participantes, un plan de trabajo del proyecto a presentar que contenga una descripción de los resultados previstos y su contribución al objetivo de la AEI, los indicadores de seguimiento elegidos y el presupuesto de ejecución previsto, así como una propuesta de divulgación de los resultados.

**8.2.12.3.1.7. Principios relativos al establecimiento de criterios de selección****Texto del marco nacional aplicable****Información adicional para el texto aplicable del marco nacional:**

De cara al establecimiento de los criterios de selección se tendrán en cuenta la calidad los siguientes aspectos:

- Composición prevista del grupo operativo adecuada a los objetivos planteados y a la capacidad de divulgar los resultados obtenidos.

- Valor añadido esperado en relación al estado de la práctica actual donde el proyecto responde a una necesidad práctica detectada.

#### 8.2.12.3.1.8. Importes (aplicables) y porcentajes de ayuda

##### **Texto del marco nacional aplicable**

##### **Información adicional para el texto aplicable del marco nacional:**

Se financiará el 100% de los costes elegibles en los que efectivamente se haya incurrido, con un límite de 5.000 euros por solicitud.

En el caso de que los costes se financien en concurrencia con otras ayudas compatibles se ajustará el porcentaje de subvención para no sobrepasar el máximo indicado.

#### 8.2.12.3.1.9. Verificabilidad y controlabilidad de las medidas o los tipos de operaciones

##### **8.2.12.3.1.9.1. Riesgo(s) en la aplicación de las medidas**

##### **Texto del marco nacional aplicable**

##### **Información adicional para el texto aplicable del marco nacional:**

Véase apartado general de riesgos en la aplicación de la Medida 16 (8.2.15.4.1)

##### **8.2.12.3.1.9.2. Acciones de mitigación**

##### **Texto del marco nacional aplicable**

##### **Información adicional para el texto aplicable del marco nacional:**

Véase apartado general de acciones de mitigación de la Medida 16 (8.2.15.4.2)

##### **8.2.12.3.1.9.3. Evaluación global de la medida**

Véase apartado general de evaluación global de la Medida 16 (8.2.15.4.3)

#### 8.2.12.3.1.10. Metodología de cálculo del importe o el porcentaje de ayuda, en su caso

##### **Texto del marco nacional aplicable**

##### **Información adicional para el texto aplicable del marco nacional:**

Se aplicará el porcentaje de ayuda concedido al total de gastos elegibles, respetando los límites establecidos.

#### 8.2.12.3.1.11. Información específica de la operación

##### **Especificación de las características de los proyectos piloto, las agrupaciones, las redes, las cadenas de distribución cortas y los mercados locales**

Texto del marco nacional aplicable

Información adicional para el texto aplicable del marco nacional:

No aplica.



### 8.2.12.3.2. Ayudas al funcionamiento de los grupos operativos de la AEI (16.1.2)

#### Submedida:

- **16.1. Apoyo para la creación y el funcionamiento de grupos operativos de la EIP en materia de productividad y sostenibilidad agrícolas**

#### 8.2.12.3.2.1. Descripción del tipo de operación

##### Texto del marco nacional aplicable

##### Información adicional para el texto aplicable del marco nacional:

Según se indica en la descripción de la medida y concretamente en la operación 16.1.1, se plantea la aprobación de los proyectos de la AEI en dos fases, una primera fase contemplada en la operación 16.1.1 (“Ayudas a la creación de los grupos operativos”) y una segunda fase de ejecución de los proyectos innovadores (gastos de funcionamiento) con convocatorias periódicas, objeto de esta operación 16.1.2.

Por lo que en esta segunda fase serán elegibles los costes derivados de la ejecución del proyecto una vez aprobado. Por tanto, las ayudas de esta operación 16.1.2 estarán dirigidas a financiar los proyectos innovadores seleccionados, que cubre los gastos derivados de la ejecución propiamente dicha del proyecto.

Esta operación no cubrirá los proyectos innovadores relacionados con el sector olivarero y sus impactos en el medio ambiente y adaptación al cambio climático, que deberán ser financiados a través de su operación específica 16.1.3.

#### 8.2.12.3.2.2. Tipo de ayuda

##### Texto del marco nacional aplicable

##### Información adicional para el texto aplicable del marco nacional:

Ayuda directa destinada a la ejecución de proyectos a través del reembolso de costes subvencionables en que se haya efectivamente incurrido y realmente abonados (artículo 67.1a) del Reglamento (UE) nº 1303/2013) a excepción de los gastos de personal que se utilizará un tipo de coste establecido en el artículo 67.5 d) del Reglamento (UE) nº 1303/2013.

Se aplicarán los costes simplificados contenidos en el artículo 68 ter, del Reglamento (UE) nº 1303/2013, en su versión revisada por el Reglamento (UE) nº 2018/1046.

Podrá emplearse un tipo fijo de hasta el 40% de los gastos directos de personal subvencionables para cubrir el resto de costes subvencionables de la operación.

El pago de este tipo fijo se realizará sobre la base de los costes directos del personal realmente incurridos y documentados.

Los salarios e indemnizaciones abonados a los participantes tendrán la consideración de coste subvencionable adicional no incluido en el tipo fijo. La ayuda se concederá mediante un procedimiento de concesión de subvenciones de acuerdo con los principios de publicidad, objetividad, transparencia, igualdad y no discriminación.

#### 8.2.12.3.2.3. Enlaces a otra legislación

##### Texto del marco nacional aplicable

##### Información adicional para el texto aplicable del marco nacional:

Artículos 49, 53-57 y 60 del Reglamento (UE) nº 1305/2013 del Parlamento Europeo y del Consejo de 17 de diciembre de 2013 relativo a la ayuda al desarrollo rural a través del Fondo Europeo Agrícola de Desarrollo Rural (FEADER) y por el que se deroga el Reglamento (CE) nº 1698/2005 del Consejo.

Normas horizontales de elegibilidad contempladas en los art. 65-71 del Reglamento (UE) nº 1303/2013 del Parlamento Europeo y del Consejo de 17 de diciembre de 2013 por el que se establecen disposiciones comunes relativas al Fondo Europeo de Desarrollo Regional, al Fondo Social Europeo, al Fondo de Cohesión, al Fondo Europeo Agrícola de Desarrollo Rural y al Fondo Europeo Marítimo y de la Pesca, y por el que se establecen disposiciones generales relativas al Fondo Europeo de Desarrollo Regional, al Fondo Social Europeo, al Fondo de Cohesión y al Fondo Europeo Marítimo y de la Pesca, y se deroga el Reglamento (CE) nº 1083/2006 del Consejo.

Guía de la Comisión sobre verificabilidad y controlabilidad.

Circular de Coordinación Criterios para evaluar la verificabilidad y controlabilidad de las medidas de los programas de desarrollo rural 2014-2020.

Guidance document “Co-operation” measure.

Guidelines on programming for innovation and the implementation of the EIP for agricultural productivity and sustainability.

Finalmente, las normas estatales y autonómicas de aplicación relacionadas con la submedida son:

Ley 38/2003, de 17 de noviembre, General de Subvenciones.

Real Decreto 887/2006, de 21 de julio, por el que se aprueba el Reglamento de la Ley 38/2003, de 17 de noviembre, General de Subvenciones.

Ley 39/2015, de Régimen Jurídico de las Administraciones Públicas y del Procedimiento Administrativo Común.

Decreto Legislativo 1/2010, de 2 de marzo, por el que se aprueba el Texto Refundido de la Ley General de la Hacienda Pública de la Junta de Andalucía.

Decreto 254/2009 por el que se aprueba el Reglamento por el que se determina la clasificación y se regula el procedimiento para la acreditación y el Registro Electrónico de Agentes del Sistema Andaluz del Conocimiento.

#### 8.2.12.3.2.4. Beneficiarios

##### **Texto del marco nacional aplicable**

##### **Información adicional para el texto aplicable del marco nacional:**

Cualquier persona física o jurídica que presente una solicitud de ayuda para el funcionamiento de un grupo operativo en el marco de la AEI y que cumpla los requisitos establecidos en la convocatoria de ayudas.

#### 8.2.12.3.2.5. Costes subvencionables

##### **Texto del marco nacional aplicable**

##### **Información adicional para el texto aplicable del marco nacional:**

Los gastos tendrán que respetar el principio de moderación de costes.

Con carácter general, será necesario justificar los gastos incurridos mediante factura o documento de similar valor probatorio.

En el caso de justificación de costes de personal, será posible, de manera alternativa y previa aceptación expresa por parte del beneficiario, establecer un procedimiento de costes simplificados o precios de referencia que serán actualizados o confirmados en cada convocatoria.

Los siguientes costes, relativos a la implementación del proyecto presentado por un Grupo Operativo, podrán optar a ayuda en virtud de esta operación:

- Gastos de funcionamiento directamente ligados con las tareas de coordinación;
- Costes de la ejecución del proyecto

Costes derivados de la divulgación de resultados.

En el caso de inversiones, se considerarán elegibles los costes de amortización durante la vida del proyecto, en función del nivel de uso previsto.

No se considera elegible la compra de equipos de segunda mano siguiendo el artículo 45.2.c) del Reglamento (UE) nº 1305/2013.

Se aplicarán los costes simplificados contenidos en el artículo 68 ter, del Reglamento (UE) nº 1303/2013, en su versión revisada por el Reglamento (UE) nº 2018/1046.

Podrá emplearse un tipo fijo de hasta el 40% de los gastos directos de personal subvencionables para cubrir el resto de costes subvencionables de la operación.

El pago de este tipo fijo se realizará sobre la base de los costes directos del personal realmente incurridos y documentados.

Los salarios e indemnizaciones abonados a los participantes tendrán la consideración de coste subvencionable adicional no incluido en el tipo fijo.

#### 8.2.12.3.2.6. Condiciones de admisibilidad

##### **Texto del marco nacional aplicable**

##### **Información adicional para el texto aplicable del marco nacional:**

Aunque la duración de los proyectos depende de los objetivos y del tiempo necesario para desarrollar el propio proyecto, se ha establecido que periodo de ejecución no podrá ser inferior a tres meses ni superar los tres años, contados desde la aprobación de la ayuda. Concretamente, los proyectos de duración superior al año deberán superar una evaluación anual, donde, el pago de las anualidades siguientes estará condicionado a la evaluación positiva del proyecto.

La solicitud de ayuda deberá venir respaldada por un acuerdo de colaboración en el que participen al menos dos personas físicas o jurídicas.

Los grupos operativos de la AEI establecerán procedimientos internos que garanticen la transparencia en su funcionamiento y toma de decisiones y eviten situaciones de conflicto de intereses.

El solicitante deberá acreditar que realiza actividad económica en la Comunidad Autónoma de Andalucía.

La solicitud de ayuda para el funcionamiento del grupo operativo deberá incluir:

Acuerdos de colaboración entre las entidades participantes en el que se regulen los compromisos que asume cada parte para abordar el proyecto innovador. Deberá recoger el objetivo de la colaboración, la definición de las obligaciones y tareas que desarrollarán, la cuantificación económica de las mismas y la propiedad y existencia o no de confidencialidad sobre los resultados y las responsabilidades financieras de cada socio en caso de incumplimiento.

Un plan de trabajo que contenga una descripción del proyecto, una descripción de los resultados previstos y su contribución al objetivo de la AEI, los indicadores de seguimiento elegidos y el presupuesto de ejecución previsto y una propuesta de divulgación de los resultados.

En el caso de que alguno de los miembros del grupo operativo haya sido participante en una solicitud de una ayuda a la creación de grupos operativos, deberá identificar expresamente la ayuda concedida. En todo caso, el solicitante de la ayuda al funcionamiento del grupo podrá ser diferente del solicitante de la ayuda a su creación.

El beneficiario de la ayuda deberá asumir los siguientes compromisos:

- Elaboración de un Informe Anual de Seguimiento incluyendo la evolución de los indicadores de progreso. Dar divulgación y acceso público, en particular a través de la red AEI tal y como viene especificado en el artículo 57 3 del Reglamento (UE) nº 1305/2013, mediante las Tecnología de Información y Comunicación (TIC) a un resumen del Informe y de los resultados de su evaluación.
- A la finalización del proyecto se entregará un Informe Final, a cuyo resumen, así como a su evaluación, deberá dar divulgación y acceso público, en particular a través de la red AEI tal y como viene especificado en el artículo 57 3 del Reglamento (UE) nº 1305/2013, mediante las TIC.
- A divulgar los resultados obtenidos mediante las TIC de los proyectos piloto y/o desarrollo de nuevos productos, procesos y tecnologías, respetando la confidencialidad en los términos establecidos en el Acuerdo de Colaboración, en particular a través de la red AEI tal y como viene especificado en el artículo 57 3 del Reglamento (UE) nº 1305/2013.

Las ayudas destinadas al funcionamiento de los grupos operativos podrán destinar el 5% del coste del proyecto innovador a financiar actuaciones realizadas fuera de la Comunidad Autónoma de Andalucía, siempre y cuando se justifique adecuadamente que el beneficio de estas actuaciones se materializa en el territorio andaluz, según lo establecido en el artículo 70 del Reglamento (UE) nº 1303/2013.

#### 8.2.12.3.2.7. Principios relativos al establecimiento de criterios de selección

##### **Texto del marco nacional aplicable**

##### **Información adicional para el texto aplicable del marco nacional:**

Los criterios de selección se agrupan en cinco categorías:

1) Ligados a la composición del consorcio propuesto:

- La solicitud incluye un agente generador de conocimiento, que aporta conocimientos, capacidades, experiencia metodológica o conocimientos previos para alcanzar los objetivos planteados en el proyecto.
- Enfoque multidisciplinar en la búsqueda de soluciones: se plantean soluciones procedentes de diferentes sectores productivos o disciplinares.
- Enfoque integrador y multidisciplinar de la cadena de valor: los agentes implicados pertenecen a distintos sectores de actividad (productores, insumos, comercialización, industria, academia, ONG, administración, etc.)

2) Relacionados con el potencial “innovador” de la propuesta, entendido como la capacidad de la idea propuesta para generar valor añadido respecto a la práctica habitual:

- Impacto directo en la productividad o sostenibilidad: los resultados previstos son relevantes desde el punto de vista económico, social o ambiental para los usuarios finales.
- Justificación de la innovación planteada: la solución planteada en la propuesta es viable desde el punto de vista técnico, económico y ambiental y se adecua al problema que se pretende abordar.
- Grado de innovación de la propuesta: la innovación propuesta del proyecto presenta un nivel elevado de novedad suponiendo o no un avance tecnológico sustancial una mejora de los procesos tradicionales del as condiciones de trabajo, o una mejora del valor añadido de los productos o servicios ofertados.
- Cantidad de usuarios potenciales de los resultados obtenidos: las soluciones aportadas pueden beneficiar a un colectivo amplio de agentes.
- Dimensión internacional de la propuesta: se justifica la implicación de agentes, tecnologías o beneficiarios a nivel transnacional.

3) Relacionados con la eficiencia del uso de los recursos naturales y la disminución de determinados impactos

ambientales:

- Actuaciones que se desarrollen en zonas de Red Natura 2000 u otros espacios naturales protegidos.
- Mitigación y adaptación al cambio climático.
- Mejora en la gestión del agua.
- Mejora en la gestión del suelo.
- Avanzar hacia una economía baja en carbono.
- Lograr un uso más eficiente del agua en la agricultura.
- Lograr un uso más eficiente de la energía en la agricultura y en la transformación de alimentos.
- Facilitar el suministro y el uso de fuentes renovables de energía, subproductos, desechos y residuos y demás materia prima no alimentaria para impulsar el desarrollo de la bioeconomía.
- Reducir las emisiones de óxido nitroso y metano de las actividades agrarias.
- Incrementar la captura de carbono en los sectores agrícola y silvícola.

4 ) Relacionados con la capacidad de divulgación de los resultados generados:

- Plan de difusión del conocimiento generado: se presenta una propuesta coherente, viable y comprensible para la difusión de los resultados esperados.
- Difusión en abierto: los conocimientos y experiencias previstos no tienen limitaciones de propiedad industrial o intelectual para su difusión.
- Presencia de entidades asociativas incluidos como agentes multiplicadores para la diseminación de los resultados.

5) Criterios relacionados con la digitalización del sector agroalimentario:

- Inclusión de determinados tipos de TICs en el entorno agroalimentario a través de proyectos innovadores.

#### 8.2.12.3.2.8. Importes (aplicables) y porcentajes de ayuda

##### **Texto del marco nacional aplicable**

##### **Información adicional para el texto aplicable del marco nacional:**

Se financiará el 100% de los costes elegibles en los que efectivamente se haya incurrido, salvo que la actuación fuera elegible en alguna de las restantes medidas del PDR, en cuyo caso se aplicará el máximo importe de ayuda establecido en ellas.

Se establece un importe máximo por solicitud de 300.000 euros y un importe mínimo por solicitud de 25.000 euros.

El grado de cumplimiento de los mismos se valorará en las evaluaciones anuales y su incumplimiento podrá suponer una reducción de la ayuda inicialmente aprobada.

#### 8.2.12.3.2.9. Verificabilidad y controlabilidad de las medidas o los tipos de operaciones

##### **8.2.12.3.2.9.1. Riesgo(s) en la aplicación de las medidas**

##### **Texto del marco nacional aplicable**

##### **Información adicional para el texto aplicable del marco nacional:**

Véase apartado general de riesgos en la aplicación de la Medida 16 (8.2.15.4.1)

##### **8.2.12.3.2.9.2. Acciones de mitigación**

##### **Texto del marco nacional aplicable**

**Información adicional para el texto aplicable del marco nacional:**

Véase apartado general de acciones de mitigación de la Medida 16 (8.2.15.4.2)

**8.2.12.3.2.9.3. Evaluación global de la medida**

Véase apartado general de evaluación global de la Medida 16 (8.2.15.4.3)

**8.2.12.3.2.10. Metodología de cálculo del importe o el porcentaje de ayuda, en su caso****Texto del marco nacional aplicable****Información adicional para el texto aplicable del marco nacional:**

Se aplicará el porcentaje de ayuda concedido al total de gastos elegibles, respetando los límites establecidos.

Según lo establecido en el artículo 68.2 del Reglamento (UE) nº 1303/2013, la tarifa por hora aplicable a los costes de personal se calculará dividiendo los costes brutos de empleo anuales justificados más recientes por 1.720 horas.

**8.2.12.3.2.11. Información específica de la operación****Especificación de las características de los proyectos piloto, las agrupaciones, las redes, las cadenas de distribución cortas y los mercados locales**

Texto del marco nacional aplicable

Información adicional para el texto aplicable del marco nacional:

Para poder comprender el desarrollo de esta operación es necesario indicar lo siguiente:

Los gastos de funcionamiento de un Grupo Operativo no responden al mantenimiento de una estructura organizativa concreta, sino que corresponden a los gastos de implementación de un proyecto innovador que desarrollan conjuntamente los miembros del grupo.

Es decir, la ayuda al funcionamiento no responde a la subvención de los gastos de funcionamiento de un grupo o entidad definidos y con una estructura organizativa determinada, sino a los gastos en los que incurrirán las entidades o personas que, a través de un grupo operativo, desarrollan un proyecto innovador en los términos que se han descrito anteriormente.

El reconocimiento de la agrupación de socios como Grupo Operativo de la AEI será simultáneo con la concesión de la ayuda para el desarrollo de su proyecto, de manera que la resolución de concesión de ayuda también recogerá el reconocimiento del Grupo.

Existe la posibilidad de presentar una solicitud de financiación para el funcionamiento del grupo operativo (operación 16.1.2) sin haber solicitado financiación para su creación (operación 16.1.1).

### 8.2.12.3.3. Ayudas al funcionamiento de los grupos operativos de la AEI en el sector del olivar (16.1.3)

#### Submedida:

- **16.1. Apoyo para la creación y el funcionamiento de grupos operativos de la EIP en materia de productividad y sostenibilidad agrícolas**

#### 8.2.12.3.3.1. Descripción del tipo de operación

##### Texto del marco nacional aplicable

##### Información adicional para el texto aplicable del marco nacional:

La dimensión del sector del olivar en Andalucía hace necesario el diseño de un modelo de cooperación adaptado a los requerimientos y necesidades en innovación del sector, teniendo en cuenta los objetivos de la Ley 5/2011 que explícitamente alude a "Impulsar los proyectos de investigación, desarrollo e innovación en el sector olivarero, la transferencia de tecnología y la formación en el sector" (artículo 3.e). Asimismo, si la cooperación es necesaria para articular proyectos en el medio rural, esto es especialmente crítico en un sector como en el del olivar caracterizado por una fuerte atomización de sus productores.

Se plantea en esta operación el apoyo a la ejecución de proyectos innovadores (gastos de funcionamiento) por el Grupo Operativo en el sector del olivar, con convocatorias periódicas. Este apoyo es la segunda fase en la aprobación de los proyectos, siendo la primera la contemplada bajo la operación 16.1.1.

Esta operación cubrirá exclusivamente los proyectos innovadores relacionados con el sector olivarero y sus impactos en el medio ambiente y adaptación al cambio climático, que deberán ser financiados exclusivamente por esta vía. Por lo que en esta segunda fase serán elegibles los costes derivados de la ejecución de este tipo de proyectos una vez aprobados.

#### 8.2.12.3.3.2. Tipo de ayuda

##### Texto del marco nacional aplicable

##### Información adicional para el texto aplicable del marco nacional:

Ayuda directa destinada a la ejecución de proyectos en el ámbito del sector olivarero a través del reembolso de costes subvencionables en que se haya efectivamente incurrido y realmente abonados (artículo 67.1 del Reglamento (UE) nº 1303/2013), a excepción de los gastos de personal que se aplicará un tipo de coste establecido en el artículo 67.5.d) del Reglamento (UE) nº 1303/2013.

Se aplicarán los costes simplificados contenidos en el artículo 68 ter, del Reglamento (UE) nº 1303/2013, en su versión revisada por el Reglamento (UE) nº 2018/1046.

Podrá emplearse un tipo fijo de hasta el 40% de los gastos directos de personal subvencionables para cubrir el resto de costes subvencionables de la operación.

El pago de este tipo fijo se realizará sobre la base de los costes directos del personal realmente incurridos y documentados.

Los salarios e indemnizaciones abonados a los participantes tendrán la consideración de coste subvencionable adicional no incluido en el tipo fijo.

La ayuda se concederá mediante un procedimiento de concesión de subvenciones de acuerdo con los principios de publicidad, objetividad, transparencia, igualdad y no discriminación.

#### 8.2.12.3.3.3. Enlaces a otra legislación

##### **Texto del marco nacional aplicable**

##### **Información adicional para el texto aplicable del marco nacional:**

Artículos 49, 53-57 y 60 del Reglamento (UE) nº 1305/2013 del Parlamento Europeo y del Consejo de 17 de diciembre de 2013 relativo a la ayuda al desarrollo rural a través del Fondo Europeo Agrícola de Desarrollo Rural (FEADER) y por el que se deroga el Reglamento (CE) nº 1698/2005 del Consejo

Normas horizontales de elegibilidad contempladas en los art. 65-71 del Reglamento (UE) nº 1303/2013 del Parlamento Europeo y del Consejo de 17 de diciembre de 2013 por el que se establecen disposiciones comunes relativas al Fondo Europeo de Desarrollo Regional, al Fondo Social Europeo, al Fondo de Cohesión, al Fondo Europeo Agrícola de Desarrollo Rural y al Fondo Europeo Marítimo y de la Pesca, y por el que se establecen disposiciones generales relativas al Fondo Europeo de Desarrollo Regional, al Fondo Social Europeo, al Fondo de Cohesión y al Fondo Europeo Marítimo y de la Pesca, y se deroga el Reglamento (CE) nº 1083/2006 del Consejo.

Guía de la Comisión sobre verificabilidad y controlabilidad.

Circular de Coordinación Criterios para evaluar la verificabilidad y controlabilidad de las medidas de los programas de desarrollo rural 2014-2020.

Guidance document “Co-operation” measure.

Guidelines on programming for innovation and the implementation of the EIP for agricultural productivity and sustainability.

Finalmente, las normas estatales y autonómicas de aplicación relacionadas con la submedida son:

Ley 38/2003, de 17 de noviembre, General de Subvenciones.

Real Decreto 887/2006, de 21 de julio, por el que se aprueba el Reglamento de la Ley 38/2003, de 17 de noviembre, General de Subvenciones.

Ley 39/2015, de Régimen Jurídico de las Administraciones Públicas y del Procedimiento Administrativo Común.

Decreto Legislativo 1/2010, de 2 de marzo, por el que se aprueba el Texto Refundido de la Ley General de la Hacienda Pública de la Junta de Andalucía.

Decreto 254/2009 por el que se aprueba el Reglamento por el que se determina la clasificación y se regula el procedimiento para la acreditación y el Registro Electrónico de Agentes del Sistema Andaluz del Conocimiento.

Ley 5/2011, de 6 de octubre, del Olivar de Andalucía.

#### 8.2.12.3.3.4. Beneficiarios

##### **Texto del marco nacional aplicable**

##### **Información adicional para el texto aplicable del marco nacional:**

Cualquier persona física o jurídica que presente una solicitud de ayuda para el funcionamiento de un grupo operativo en el marco de la AEI relacionado con el sector olivarero y que cumpla los requisitos establecidos en la convocatoria de ayudas.

#### 8.2.12.3.3.5. Costes subvencionables

##### **Texto del marco nacional aplicable**

##### **Información adicional para el texto aplicable del marco nacional:**



Los gastos tendrán que respetar el principio de moderación de costes.

Con carácter general, será necesario justificar los gastos incurridos mediante factura o documento de similar valor probatorio.

En el caso de justificación de costes de personal, será posible, de manera alternativa y previa aceptación expresa por parte del beneficiario, establecer un procedimiento de costes simplificados o precios de referencia que serán actualizados o confirmados en cada convocatoria.

Los siguientes costes, relativos a la implementación del proyecto presentado por un Grupo Operativo, podrán optar a ayuda en virtud de esta operación:

- Gastos de funcionamiento directamente ligados con las tareas de coordinación.
- Costes de la ejecución del proyecto.
- Costes derivados de la divulgación de resultados.

En el caso de inversiones, se considerarán elegibles los costes de amortización durante la vida del proyecto, en función del nivel de uso previsto.

No se considera elegible la compra de equipos de segunda mano siguiendo el artículo 45.2.c) del Reglamento (UE) nº 1305/2013.

Se aplicarán los costes simplificados contenidos en el artículo 68 ter, del Reglamento (UE) nº 1303/2013, en su versión revisada por el Reglamento (UE) nº 2018/1046.

Podrá emplearse un tipo fijo de hasta el 40% de los gastos directos de personal subvencionables para cubrir el resto de costes subvencionables de la operación.

El pago de este tipo fijo se realizará sobre la base de los costes directos del personal realmente incurridos y documentados.

Los salarios e indemnizaciones abonados a los participantes tendrán la consideración de coste subvencionable adicional no incluido en el tipo fijo.

#### 8.2.12.3.3.6. Condiciones de admisibilidad

##### **Texto del marco nacional aplicable**

##### **Información adicional para el texto aplicable del marco nacional:**

Solamente podrán presentarse solicitudes para la financiación de proyectos dirigidos al sector olivarero y al sector transformador de aceite de oliva o aceituna de mesa.

Aunque la duración de los proyectos depende de los objetivos y del tiempo necesario para desarrollar el propio proyecto, se ha establecido que periodo de ejecución no podrá ser inferior a tres meses ni superar los tres años, contados desde la aprobación de la ayuda. Concretamente, los proyectos de duración superior al año deberán superar una evaluación anual, donde, el pago de las anualidades siguientes estará condicionado a la evaluación positiva del proyecto.

El solicitante deberá acreditar que realiza actividad económica en la Comunidad Autónoma de Andalucía.

La solicitud de ayuda deberá venir respaldada por un acuerdo de colaboración en el que participen al menos dos personas físicas o jurídicas.

Los grupos operativos de la AEI establecerán procedimientos internos que garanticen la transparencia en su funcionamiento y toma de decisiones y eviten situaciones de conflicto de intereses.

La solicitud de ayuda para el funcionamiento del grupo operativo deberá incluir:

- Acuerdos de colaboración entre las entidades participantes en el que se regulen los compromisos que asume cada parte para abordar el proyecto innovador. Deberá recoger el objetivo de la colaboración, la definición de las obligaciones y tareas que desarrollarán, la cuantificación económica de las mismas y la propiedad y existencia o no de confidencialidad sobre los resultados y las responsabilidades financieras de cada socio en caso de incumplimiento.
- Un plan de trabajo que contenga una descripción del proyecto, una descripción de los resultados previstos y su contribución al objetivo de la AEI, los indicadores de seguimiento elegidos y el presupuesto de ejecución previsto y una propuesta de divulgación de los resultados.
- En el caso de que alguno de los miembros del grupo operativo haya sido participante en una solicitud de una ayuda a la creación de grupos operativos, deberá identificar expresamente la ayuda concedida. En todo caso, el solicitante de la ayuda al funcionamiento del grupo podrá ser diferente del solicitante de la ayuda a su creación.

El beneficiario de la ayuda deberá asumir los siguientes compromisos:

- Elaboración de un Informe Anual de Seguimiento incluyendo la evolución de los indicadores de progreso. Dar divulgación y acceso público, en particular a través de la red AEI, tal y como viene especificado en el artículo 57.3 del Reglamento (UE) nº 1305/2013, mediante las Tecnologías de la Información y Comunicación (TIC) a un resumen del Informe y de los resultados de su evaluación.
- A la finalización del proyecto se entregará un Informe Final. Dar divulgación y acceso público, en particular a través de la red AEI tal y como viene especificado en el artículo 57.3 del Reglamento (UE) nº 1305/2013 mediante las TIC a un resumen del Informe Final, así como de su evaluación.
- A divulgar los resultados obtenidos mediante las TIC de los proyectos piloto y/o desarrollo de nuevos productos, procesos y tecnologías, respetando la confidencialidad en los términos establecidos en el Acuerdo de Colaboración en particular a través de la red AEI tal y como viene especificado en el artículo 57.3 del Reglamento (UE) nº 1305/2013.

Las ayudas destinadas al funcionamiento de los grupos operativos en el sector olivarero podrán destinar el 5% del coste del proyecto innovador a financiar actuaciones realizadas fuera de la Comunidad Autónoma de Andalucía, siempre y cuando se justifique adecuadamente que el beneficio de estas actuaciones se materializa en el territorio andaluz, según lo establecido en el artículo 70 del Reglamento (UE) nº 1303/2013.

#### 8.2.12.3.3.7. Principios relativos al establecimiento de criterios de selección

##### **Texto del marco nacional aplicable**

##### **Información adicional para el texto aplicable del marco nacional:**

Los criterios de selección se agrupan en cinco categorías:

##### 1) Ligados a la composición del consorcio propuesto:

- La solicitud incluye un agente generador de conocimiento, que aporta conocimientos, capacidades, experiencia metodológica o conocimientos previos para alcanzar los objetivos planteados en el proyecto.
- Enfoque multidisciplinar en la búsqueda de soluciones: se plantean soluciones procedentes de diferentes sectores productivos o disciplinares.
- Enfoque integrador y multidisciplinar de la cadena de valor: los agentes implicados pertenecen a distintos sectores de actividad (productores, insumos, comercialización, industria, academia, ONG, administración,

etc.).

2) Relacionados con el potencial “innovador” de la propuesta, entendido como la capacidad de la idea propuesta para generar valor añadido respecto a la práctica habitual:

- Impacto directo en la productividad o sostenibilidad: los resultados previstos son relevantes desde el punto de vista económico, social o ambiental para los usuarios finales.
- Justificación de la innovación planteada: la solución planteada en la propuesta es viable desde el punto de vista técnico, económico y ambiental y se adecua al problema que se pretende abordar.
- Grado de innovación de la propuesta: la innovación propuesta del proyecto que presenta un nivel elevado de novedad suponiendo un avance tecnológico sustancial una mejora de los procesos tradicionales, de las condiciones de trabajo, o una mejora del valor añadido de los productos o servicios ofertados.
- Cantidad de usuarios potenciales de los resultados obtenidos: las soluciones aportadas pueden beneficiar a un colectivo amplio de agentes.
- Dimensión internacional de la propuesta: se justifica la implicación de agentes, tecnologías o beneficiarios a nivel transnacional.

3) Relacionados con la eficiencia del uso de los recursos naturales y la disminución de determinados impactos ambientales:

- Actuaciones que se desarrollen en zonas de Red Natura 2000 u otros espacios naturales protegidos.
- Mitigación y adaptación al cambio climático.
- Mejora en la gestión del agua.
- Mejora en la gestión del suelo.
- Avanzar hacia una economía baja en carbono.
- Lograr un uso más eficiente del agua en la agricultura.
- Lograr un uso más eficiente de la energía en la agricultura y en la transformación de alimentos.
- Facilitar el suministro y el uso de fuentes renovables de energía, subproductos, desechos y residuos y demás materia prima no alimentaria para impulsar el desarrollo de la bioeconomía.
- Reducir las emisiones de óxido nítrico y metano de las actividades agrarias.
- Incrementar la captura de carbono en los sectores agrícola y silvícola.

4) Relacionados con la capacidad de divulgación de los resultados generados:

- Plan de difusión del conocimiento generado: se presenta una propuesta coherente, viable y comprensible para la difusión de los resultados esperados.
- Difusión en abierto: los conocimientos y experiencias previstos no tienen limitaciones de propiedad industrial o intelectual para su difusión.
- Presencia de entidades asociativas incluidos como agentes multiplicadores en la diseminación de los resultados.

5) Criterios relacionados con la digitalización del sector agroalimentario

- Inclusión de determinados tipos de TICs en el entorno agroalimentario a través de proyectos innovadores.

#### 8.2.12.3.3.8. Importes (aplicables) y porcentajes de ayuda

##### **Texto del marco nacional aplicable**

##### **Información adicional para el texto aplicable del marco nacional:**

Se financiará el 100% de los costes elegibles en los que efectivamente se haya incurrido, salvo que la actuación fuera elegible en alguna de las restantes medidas del PDR, en cuyo caso se aplicará el máximo importe de ayuda establecido en ellas.

Se establece un importe máximo por solicitud de 300.000 euros y un importe mínimo por solicitud de 25.000 euros.

El grado de cumplimiento de los mismos se valorará en las evaluaciones anuales y su incumplimiento podrá suponer una reducción de la ayuda inicialmente aprobada.

#### 8.2.12.3.3.9. Verificabilidad y controlabilidad de las medidas o los tipos de operaciones

##### **8.2.12.3.3.9.1. Riesgo(s) en la aplicación de las medidas**

##### **Texto del marco nacional aplicable**

##### **Información adicional para el texto aplicable del marco nacional:**

Véase apartado general de riesgos en la aplicación de la Medida 16 (8.2.15.4.1)

##### **8.2.12.3.3.9.2. Acciones de mitigación**

##### **Texto del marco nacional aplicable**

##### **Información adicional para el texto aplicable del marco nacional:**

Véase apartado general de acciones de mitigación de la Medida 16 (8.2.15.4.2)

##### **8.2.12.3.3.9.3. Evaluación global de la medida**

Véase apartado general de evaluación global de la Medida 16 (8.2.15.4.3)

#### 8.2.12.3.3.10. Metodología de cálculo del importe o el porcentaje de ayuda, en su caso

##### **Texto del marco nacional aplicable**

##### **Información adicional para el texto aplicable del marco nacional:**

Se aplicará el porcentaje de ayuda concedido al total de gastos elegibles, respetando los límites establecidos.

Según lo establecido en el artículo 68.2 del Reglamento (UE) nº 1303/2013, la tarifa por hora aplicable a los costes de personal se calculará dividiendo los costes brutos de empleo anuales justificados más recientes por 1.720 horas.

#### 8.2.12.3.3.11. Información específica de la operación

##### **Especificación de las características de los proyectos piloto, las agrupaciones, las redes, las cadenas de distribución cortas y los mercados locales**

Texto del marco nacional aplicable

Información adicional para el texto aplicable del marco nacional:

Para poder comprender el desarrollo de esta operación es necesario indicar lo siguiente:

Los gastos de funcionamiento de un Grupo Operativo no responden al mantenimiento de una estructura organizativa concreta, sino que corresponden a los gastos de implementación de un proyecto innovador que desarrollan conjuntamente los miembros del grupo.

Es decir, la ayuda al funcionamiento no responde a la subvención de los gastos de funcionamiento de un grupo o entidad definidos y con una estructura organizativa determinada, sino a los gastos en los que incurrirán las entidades o personas que, a través de un grupo operativo, desarrollan un proyecto innovador en los términos que se han descrito anteriormente.

El reconocimiento de la agrupación de socios como Grupo Operativo de la AEI será simultáneo con la concesión de la ayuda para el desarrollo de su proyecto, de manera que la resolución de concesión de ayuda también recogerá el reconocimiento del Grupo.

Existe la posibilidad de presentar una solicitud de financiación para el funcionamiento del grupo operativo bajo esta operación 16.1.3 sin haber solicitado financiación para su creación (operación 16.1.1).

#### 8.2.12.3.4. Apoyo para la cooperación horizontal y vertical entre los agentes de la cadena de suministro para la creación y el desarrollo de cadenas de distribución cortas y mercados locales y para actividades de promoción en un contexto local relacionado con el desarrollo de cadenas de distribución cortas y mercados locales (16.4.1)

##### Submedida:

- **16.4. Apoyo a la cooperación horizontal y vertical entre los actores de la cadena de distribución para implantar cadenas cortas y mercados locales**

##### 8.2.12.3.4.1. Descripción del tipo de operación

**Operación 16.4.1. Apoyo para la cooperación horizontal y vertical entre los agentes de la cadena de suministro para la creación y el desarrollo de cadenas de distribución cortas y mercados locales y para actividades de promoción en un contexto local relacionado con el desarrollo de cadenas de distribución cortas y mercados locales.**

Con esta operación se pretende impulsar la cooperación entre los agentes de la cadena de distribución para implantar y desarrollar cadenas cortas de distribución y comercialización, con el objeto de potenciar la dimensión y concentración de los agentes del sector agroalimentario, el refuerzo de los vínculos con los agentes del medio rural en general, la reducción los intermediarios y la consecución de un mayor valor añadido y margen sobre el producto, aprovechando la oportunidad identificada en el diagnóstico que pueden suponer formas de comercialización alternativas como son los canales cortos o mercados locales.

Además con ello se contribuye a un uso más eficiente de la energía en relación al transporte de proximidad de materias primas y de productos elaborados.

Asimismo se hace necesario desarrollar nuevas estrategias de distribución y comercialización en los mercados locales para superar las desventajas generales causadas por la fragmentación de las zonas rurales, con la consiguiente generación de empleo en el mundo rural.

Esta operación incluirá tres tipos de actuaciones:

- Cooperación para la creación y desarrollo de cadenas de distribución cortas.
- Cooperación para la creación y desarrollo de mercados locales.
- Actividades de promoción ligadas a las cadenas de distribución cortas y los mercados locales.

##### 8.2.12.3.4.2. Tipo de ayuda

Consistirá en el reembolso de costes subvencionables en que se haya efectivamente incurrido y realmente abonado.

##### 8.2.12.3.4.3. Enlaces a otra legislación

Para esta operación será de aplicación el artículo 35 del Reglamento (UE) nº 1305/2013 en relación con el Reglamento (UE) nº 1303/2013 y se tendrán en cuenta, entre otras, las siguientes normas:

Reglamento Delegado (UE) nº 807/2014, de 11 de marzo de 2014, que completa el Reglamento (UE) nº 1305/2013 del Parlamento Europeo y del Consejo, relativo a la ayuda al desarrollo rural a través del Fondo Europeo Agrícola de Desarrollo Rural (FEADER), e introduce disposiciones transitorias, en especial su art. 11.

Reglamento (UE) nº 1303/2013 del Parlamento Europeo y del Consejo de 17 de diciembre de 2013 por el que se establecen disposiciones comunes relativas al Fondo Europeo de Desarrollo Regional, al Fondo Social Europeo, al Fondo de Cohesión, al Fondo Europeo Agrícola de Desarrollo Rural y al Fondo Europeo Marítimo y de la Pesca, y por el que se establecen disposiciones generales relativas al Fondo Europeo de Desarrollo Regional, al Fondo Social Europeo, al Fondo de Cohesión y al Fondo Europeo Marítimo y de la Pesca, y se deroga el Reglamento (CE) nº 1083/2006 del Consejo.

Guía de la Comisión sobre verificabilidad y controlabilidad.

Circular de Coordinación Criterios para evaluar la verificabilidad y controlabilidad de las medidas de los programas de desarrollo rural 2014-2020.

Guidance document “Co-operation” measure

Las normas estatales y autonómicas de aplicación relacionadas con la submedida son:

Ley 38/2003, de 17 de noviembre, General de Subvenciones

Real Decreto 887/2006, de 21 de julio, por el que se aprueba el Reglamento de la Ley 38/2003, de 17 de noviembre, General de Subvenciones

Ley 30/1992, de 26 de noviembre, de Régimen Jurídico de las Administraciones Públicas y del Procedimiento Administrativo Común. (vigente hasta el 02/10/2016)

Ley 39/2015, de 1 de octubre, del Procedimiento Administrativo Común (Entrada en vigor el 02/10/2016).

Ley 40/2015, de 1 de octubre, de Régimen Jurídico del Sector Público (Entrada en vigor el 02/10/2016).

Decreto Legislativo 1/2010, de 2 de marzo, por el que se aprueba el Texto Refundido de la Ley General de la Hacienda Pública de la Junta de Andalucía

Decreto 282/2010, de 4 de mayo, por el que se aprueba el Reglamento de los Procedimientos de Concesión de Subvenciones de la Administración de la Junta de Andalucía.

#### 8.2.12.3.4.4. Beneficiarios

Entidades del sector agrario y/o de la cadena alimentaria radicada en Andalucía que lleven a cabo un proyecto de cooperación entre al menos dos entidades para el logro de los objetivos de esta submedida.

#### 8.2.12.3.4.5. Costes subvencionables

Se apoyarán los proyectos o planes cuyo objetivo sea:

- La cooperación para la creación y desarrollo de cadenas de distribución cortas
- La cooperación para la creación y desarrollo de mercados locales.
- La cooperación para actividades de promoción comercial ligadas a las cadenas de distribución cortas y los mercados locales.

Serán subvencionables:

- Los costes de estudio de la zona que se trate, estudios de viabilidad y de la elaboración de un plan empresarial.
- Los costes de funcionamiento de las actividades de cooperación
- Los costes de proyectos específicos vinculados a la ejecución de un plan empresarial
- Los costes de actividades del plan de promoción.
- Cuando se lleve a la práctica un plan empresarial o equivalente, se podrá conceder la ayuda como un importe global que cubra los gastos de cooperación y los costes de los proyectos realizados.

La autoridad competente podrá recoger en las Bases Regulatoras y para los costes elegibles anteriores el uso de costes estándar.

#### 8.2.12.3.4.6. Condiciones de admisibilidad

Las entidades solicitantes deberán estar radicadas y tener su sede social en Andalucía.

El proyecto resultante o actividad de cooperación se desarrollará en el ámbito de la Comunidad Autónoma de Andalucía, excepto para comercialización online.

Cooperación que implique al menos dos entidades.

La ayuda a la creación y desarrollo de cadenas de distribución cortas, únicamente abarcará cadenas de suministro en las que no intervenga más de un intermediario entre el productor y el consumidor (Art. 11.1 del Reglamento Delegado (UE) nº 807/2014 de marzo de 2014).

Las actividades de promoción mencionadas en el artículo 35, apartado 2, letra e), del Reglamento (UE) nº 1305/2013 podrán optar a la ayuda únicamente con respecto a las cadenas de distribución cortas y los mercados locales que cumplan las especificaciones establecidas en los apartados 1 y 2 de dicho artículo.

A efectos de la ayuda a la creación y desarrollo de mercados locales, contemplada en el artículo 35, apartado 2, letra d), del Reglamento (UE) nº 1305/2014, se entenderá por mercado local cuando la explotación de origen del producto en el que deberá tener lugar las actividades de transformación y venta al consumidor final se realiza en un radio kilométrico no superior a 150 Km.

#### 8.2.12.3.4.7. Principios relativos al establecimiento de criterios de selección

Los criterios de selección se desarrollarán en la correspondiente Orden de convocatoria de la ayuda, tendrán prioridad entre otros:

- Agrupaciones de productores, entidades asociativas agroalimentarias, entidades asociativas prioritarias, cooperativas, cooperativas de segundo y ulterior grado;
- Nº de entidades que participen;
- Población directamente afectada por el proyecto;

Proyectos de creación y desarrollo de cadenas de distribución cortas y mercados locales que se desarrollen en zonas de Red Natura 2000 y otros espacios naturales protegidos.

#### 8.2.12.3.4.8. Importes (aplicables) y porcentajes de ayuda

La ayuda se limitará a un período máximo de siete años y podrá establecerse que sea decreciente.

La intensidad de la ayuda del proyecto de cooperación será el 80% de los gastos subvencionables.

#### 8.2.12.3.4.9. Verificabilidad y controlabilidad de las medidas o los tipos de operaciones

##### 8.2.12.3.4.9.1. Riesgo(s) en la aplicación de las medidas

Véase apartado general de riesgos en la aplicación de la Medida 16 (8.2.15.4.1)

##### 8.2.12.3.4.9.2. Acciones de mitigación

Véase apartado general de acciones de mitigación de la Medida 16 (8.2.15.4.2)

##### 8.2.12.3.4.9.3. Evaluación global de la medida

Véase apartado general de evaluación global de la Medida 16 (8.2.15.4.3)

#### 8.2.12.3.4.10. Metodología de cálculo del importe o el porcentaje de ayuda, en su caso

Se aplicará el porcentaje de ayuda concedido al total de gastos elegibles.

#### 8.2.12.3.4.11. Información específica de la operación

##### **Especificación de las características de los proyectos piloto, las agrupaciones, las redes, las cadenas de distribución cortas y los mercados locales**

La ayuda a la creación y desarrollo de cadenas de distribución cortas, contemplada en el artículo 35, apartado 2, letra d), del Reglamento (UE) nº 1305/2013, únicamente abarcará cadenas de suministro en las que no intervenga más de un intermediario entre productor y consumidor. (Art. 11.1 del Reglamento Delegado (UE) nº 807/2014 de marzo de 2014).



## 8.2.12.4. Verificabilidad y controlabilidad de las medidas o los tipos de operaciones

### 8.2.12.4.1. Riesgo(s) en la aplicación de las medidas

A nivel comunitario se han identificado una serie de riesgos asociados a esta tipología de operaciones que se relacionan a continuación:

#### **R5. Requisitos difíciles de verificar o controlar**

Elevado número de requisitos y compromisos, algunos no directamente vinculados con el logro de los objetivos perseguidos en el Programa, que redundan en un desconocimiento por parte del beneficiario de las obligaciones que adquiere como beneficiario de las ayudas.

#### **R6. Condiciones de admisibilidad**

Deficiente separación entre requisitos de admisibilidad y compromisos que adquiere el beneficiario para poder optar al cobro de la ayuda.

Aplicación de reducciones parciales en el caso de incumplimientos de criterios de admisibilidad que motivarían la exclusión del régimen de ayudas.

#### **R8. Aplicaciones informáticas**

Ausencia de herramientas TIC adecuadas que beneficien tanto la gestión de la Autoridad de Gestión, como los procedimientos del beneficiario.

#### **R9. Solicitudes de pago**

Deficiencias en la cumplimentación y presentación de las solicitudes de pago por parte de los beneficiarios, así como en la documentación que acompaña a la misma.

Falta de correspondencia entre los costes aprobados y los gastos finalmente justificados y solicitados a pago.

Limitada aplicación del principio de proporcionalidad de incumplimientos detectados durante los controles de la solicitud de pago.

Además de estos riesgos constatados por la Comisión, de la experiencia adquirida por el Organismo Pagador en el Marco de programación anterior, y principalmente a raíz de constataciones efectuadas por distintos Organismos de control, tanto comunitarios como nacionales, se han identificado determinados riesgos específicos que han sido tenidos en cuenta en el diseño de la medida:

#### **R2. Moderación de costes**

Deficiencias en los controles administrativos de la solicitud de ayuda para garantizar la moderación de costes, principalmente debido de una falta de pista de auditoría de las comprobaciones efectuadas.

Falta de claridad en las bases reguladoras sobre los compromisos que adquiere el beneficiario para acreditar ante la administración la moderación de los costes de la actuación propuesta.

#### **R7. Selección de beneficiarios**

Existencia de criterios de selección ambiguos, o bien, difícilmente verificables y controlables.

Establecimiento de un número excesivo de criterios de priorización, algunos no vinculados con el logro de los objetivos perseguidos en el Programa, que dificultan la verificación del cumplimiento de los mismos, así como otros sin valor real a la hora de priorizar solicitudes de ayuda.

Ausencia de criterios de selección dirimentes, aplicables en caso de empate de puntos tras la aplicación de los criterios principales.

Existencia de criterios de selección asociados a obligaciones que adquiere el beneficiario, cuyo control debe realizarse con posterioridad al momento de concesión de la ayuda, y cuyo incumplimiento podría suponer la no admisibilidad del solicitante como beneficiario de las ayudas.

El prorrateo del presupuesto disponible entre todos los solicitantes de una convocatoria de ayudas conculca el cumplimiento de una adecuada selección de operaciones

Duplicidad de ayudas

Posibilidad de que exista doble financiación a nivel de partida de gastos.

#### 8.2.12.4.2. Acciones de mitigación

Los riesgos anteriormente enumerados se han tenido en cuenta en el diseño de la medida, en especial de cara a garantizar la verificabilidad y controlabilidad de los distintos requisitos y compromisos.

En cualquier caso, de forma previa a la publicación de las Bases que regulen estas ayudas, el Organismo Pagador continuará trabajando para garantizar que todos los aspectos contenidos en las mismas, permitan su adecuado control posterior.

Adicionalmente, estos aspectos también serán tenidos en cuenta en el diseño de los Manuales de Procedimientos y Planes de Controles desarrollados por las Unidades Gestoras.

Entre los mecanismos previstos para minimizar los riesgos identificados son (ver Anexo “Capítulo 8.2 Medida 16”):

##### **R5. Requisitos difíciles de verificar o controlar**

Únicamente se incluyen en el Programa aquellos requisitos y compromisos directamente vinculados con el logro de los objetivos perseguidos, y siempre y cuando los mismos han sido considerados verificables y controlables.

En la medida de lo posible y para agilizar la tramitación de los expedientes, el control de ciertos requisitos/compromisos se basará en la consulta por parte de las Unidades Gestoras en un registro preexistente.

Los procedimientos de gestión y control incluirán una planificación sobre la época idónea para llevar a cabo el control de los distintos requisitos y compromisos, de manera que se verifique el cumplimiento del mayor número de ellos, a la vez que se consigue una reducción en el coste asociado a la ejecución de los controles.

##### **R6. Condiciones de admisibilidad**

En las bases reguladoras se establecerá una clara separación entre requisitos y compromisos, tipificando cada uno de ellos y estableciendo el alcance de las sanciones asociadas a los incumplimientos.

En el régimen de reducciones y sanciones se preverá una reducción total de la ayuda en el caso de incumplimientos de condiciones de admisibilidad.

##### **R8. Aplicaciones informáticas**

Para la gestión de esta medida se contará con una aplicación informática que posibilite el seguimiento y control de los expedientes, con implementación en la misma de todos los controles que sean posibles y que se encuentren relacionados en los distintos Manuales de gestión, comprendiendo desde la fase de solicitud de la ayuda, solicitud de pago y control sobre el terreno.

Difusión interna:

Difusión externa.

##### **R 9. Solicitudes de pago**

Se incrementará las actuaciones de formación y asesoramiento a los beneficiarios, de cara a garantizar una correcta cumplimentación de la solicitud de pago y evitar errores en las mismas.

Se elaborarán modelos de “solicitud de pago” y “justificación de la inversión”, para facilitar la presentación de los mismos por parte de los beneficiarios.

Aplicación proporcional (publicación de resoluciones de reducciones y exclusiones).

##### **R2. Moderación de costes.**

Se detallará en las Bases Reguladoras la documentación que debe presentar el beneficiario para acreditar la moderación de costes.

Durante los controles administrativos de la solicitud de ayuda, así como en el control administrativo de la solicitud de pago, se verificará la moderación de los costes con el fin de garantizar que los mismos son acordes a los valores reales del mercado. De las comprobaciones efectuadas se dejará adecuada pista de auditoría.

Aplicación de la opción, en la medida de lo posible, de costes simplificados.

#### **R7. Selección de beneficiarios.**

Los criterios de selección se establecerán de forma que garanticen un trato equitativo de los solicitantes, posibilitando, a su vez, un uso satisfactorio de los recursos financieros y orientados a la consecución de las prioridades de Andalucía en materia de Desarrollo Rural.

En las Bases Reguladoras de la convocatoria se indicará la valoración de cada uno de estos criterios y se establecerá, un mínimo de puntuación a alcanzar para ser beneficiario de esta operación.

Para garantizar la transparencia de los criterios de selección definidos, tanto estos como su metodología de aplicación se establecerán en las correspondientes bases reguladoras. Dichos criterios deberán haber sido aprobados por un Comité de seguimiento. Los criterios de selección ponderados se incluyen en el documento “Criterios de Selección” del Programa.

Se establecerá un criterio final que sirva para dirimir eventuales empates de puntuación. En ningún caso se podrá optar al prorrateo entre las solicitudes recibidas.

Duplicidad de ayudas.

Se realizarán controles cruzados de actuaciones consultando las Bases de Datos disponibles (TESEO, GIRO, JÚPITER, etc.).

#### **8.2.12.4.3. Evaluación global de la medida**

La información se encuentra reflejada en los apartados anteriores referidos a la verificabilidad y controlabilidad de la medida.

Ver Anexo “Capítulo 8.2 Varias medidas- Informe de evaluación de la verificabilidad y controlabilidad de las medidas incluidas en el PDR 2014-2020”.

#### **8.2.12.5. Metodología de cálculo del importe o el porcentaje de ayuda, en su caso**

Toda la información se encuentra reflejada en los apartados anteriores referidos a Metodología de cálculo del importe o del porcentaje de ayuda para cada tipo de operación.

#### **8.2.12.6. Información específica de la medida**

##### **Especificación de las características de los proyectos piloto, las agrupaciones, las redes, las cadenas de distribución cortas y los mercados locales**

Toda la información se encuentra reflejada en los diferentes tipos de operaciones incluidos en la medida.

#### **8.2.12.7. Otras observaciones importantes pertinentes para comprender y aplicar la medida**

Toda la información se encuentra reflejada en los diferentes tipos de operaciones incluidos en la medida.

## 8.2.13. M19: Apoyo para el desarrollo local de LEADER (DLP- Desarrollo Local Participativo) (art. 35 del Reglamento (UE) nº 1303/2013)

### 8.2.13.1. Base jurídica

#### Texto del marco nacional (2014ES06RDNF001 – v5.1 - Adoptado por la CE):

La programación LEADER del periodo 2014-2020 se rige según lo dispuesto en los artículos 32 a 35 del Reglamento (UE) nº 1303/2013 sobre disposiciones comunes de los Fondos EIE y los artículos 42 a 44 del Reglamento (UE) nº 1305/2013 relativo a la ayuda al desarrollo rural a través del Fondo Europeo Agrícola de Desarrollo Rural (FEADER).

#### Información adicional para el texto aplicable del marco nacional:

Artículos 32-35 del Reglamento (UE) nº 1303/2013 del Parlamento Europeo y del Consejo por el que se establecen disposiciones comunes relativas al Fondo Europeo de Desarrollo Regional, al Fondo Social Europeo, al Fondo de Cohesión, al Fondo Europeo Agrícola de Desarrollo Rural y al Fondo Europeo Marítimo de la Pesca, y por el que se establecen disposiciones generales relativas al Fondo Europeo de Desarrollo Regional, al Fondo Social Europeo, al Fondo de Cohesión y al Fondo Europeo Marítimo y de la Pesca, y se deroga el Reglamento (CE) nº 1083/2006 del Consejo.

Artículos 42-44 del Reglamento (UE) nº 1305/2013 del Parlamento Europeo y del Consejo de 17 de diciembre de 2013, relativo a la ayuda al desarrollo rural a través del Fondo Europeo Agrícola de Desarrollo Rural (FEADER) y por el que se deroga el Reglamento (CE) nº 1698/2005 del Consejo.

### 8.2.13.2. Descripción general de la medida, incluido su razonamiento de intervención y la contribución a áreas de interés y objetivos transversales

#### Texto del marco nacional (2014ES06RDNF001 – v5.1 - Adoptado por la CE):

El Desarrollo Local Participativo es el instrumento de política territorial que responde al reto principal de conseguir un desarrollo equilibrado, utilizando los principios metodológicos LEADER. El método LEADER consiste en ceder la iniciativa de planificación a las comunidades locales, que, organizadas en asociaciones público-privadas como Grupos de Acción Local, elaboran y ejecutan una estrategia de desarrollo para un territorio determinado aprovechando sus recursos. Este enfoque ascendente implica un reto de dinamización social para conseguir una mayor implicación de la población en la solución de los problemas comunes que les afectan y un mayor compromiso en las actuaciones que proyectan y se debe traducir en un aumento de la gobernanza local.

Las estrategias de Desarrollo Local Participativo actúan sobre territorios rurales y del litoral y sobre otras zonas afectadas por procesos de declive económico, disminución de la actividad económica y paro que obligan a la población principalmente joven y mujeres a emigrar a las ciudades. Evitar el despoblamiento del medio rural y conseguir una ocupación racional del territorio es el reto común que abordan todos los Grupos de Acción Local, de acuerdo con los retos específicos del Programa de Desarrollo Rural en el que se integran.

Las Estrategias de Desarrollo Local deben incluir una previsión del gasto público necesario basado en un volumen de gasto predefinido para cada uno de los territorios, por parte de la autoridad de gestión, desglosado por Fondos comunitarios participantes en la estrategia, distinguiendo las actuaciones a las que se debe dedicar cada fondo en la zona rural objeto de la misma y cuando incluya zonas no rurales, los Fondos distintos de FEADER que serán utilizados y las actuaciones previstas.

Las Estrategias de Desarrollo Local se diseñarán teniendo en cuenta los tres objetivos transversales de medio ambiente, mitigación del cambio climático e innovación.

En el periodo de programación 2014-2020 las Estrategias de Desarrollo Local afrontan los siguientes retos prioritarios:

- Creación de empleo, atendiendo a las necesidades de los sectores tradicionales agrícola, ganadero, forestal y pesquero, así como el apoyo a PYMES en otras actividades en apoyo a la diversificación de la economía rural, favoreciendo la formación, la innovación y a los emprendedores.
- Utilización eficiente de los recursos naturales y el mantenimiento, conservación y recuperación del patrimonio cultural, histórico, arquitectónico y medio ambiental y su valorización y explotación sostenible.
- Mejora de los servicios públicos y la calidad de vida, que ayude a paliar el déficit de oportunidades respecto del medio urbano, con especial atención a la población más desfavorecida o en riesgo de exclusión.

Los anteriores retos serán abordados con los instrumentos propios LEADER mediante la participación social, la cooperación y el trabajo en red.

El Desarrollo Local Participativo debe programarse en el contexto de un único objetivo temático (OT 9) pero puede y debe contribuir al resto de objetivos temáticos que se determinen. Así, el Desarrollo Local Participativo se programará dentro del Objetivo temático 9 del Reglamento (UE) nº 1303/2013 del Parlamento Europeo y del Consejo de 17 de diciembre de 2013, por el que se establecen disposiciones comunes relativas a los Fondos EIE, relativo a “Promover la inclusión social, luchar contra la pobreza y cualquier tipo de discriminación, pero puede ser usado para alcanzar resultados que contribuyan a los 11 objetivos temático. En el caso del FEADER en el área focal 6b “Fomentar la inclusión social, la reducción de la pobreza y el desarrollo económico en las zonas rurales, haciendo especial hincapié en promover el desarrollo local en las zonas rurales”. En cualquier caso, dado el carácter integrado y multisectorial del Desarrollo Local Participativo, es posible que contribuya a otras áreas focales, en cuyo caso se debe indicar en los Programas de Desarrollo Rural FEADER en términos cualitativos. En términos financieros se imputará al área focal 6b.

#### Ámbito de aplicación:

LEADER se aplicará en zonas rurales con financiación FEADER y en su caso con financiación de los Fondos estructurales FEDER, Fondo Social Europeo (FSE) y FEMP, cuando proceda.

Las zonas rurales se delimitarán por términos municipales completos o partes de términos municipales, siempre que las zonas de actuación puedan ser delimitadas geográficamente y que padezcan dificultades socioeconómicas no coyunturales que sean causa de problemas tales como el despoblamiento, envejecimiento, masculinización, declive económico, degradación ambiental, dificultades de reposición laboral o paro y déficit de servicios públicos, especialmente relacionados con poblaciones en riesgo de exclusión social.

Los territorios rurales se podrán extender a zonas urbanas de mayor densidad, cuando las estrategias justifiquen las relaciones de complementariedad urbano-rurales y el beneficio mutuo.

#### Ayuda destinada a la estrategia

El gasto público mínimo previsto en las estrategias estará en torno a los 3 millones de euros incluyendo los gastos de explotación. En caso de ser inferior a los 3 millones de euros, se justificará en el Programa de Desarrollo Rural por las características específicas de cada estrategia. Las cantidades inferiores a 3 millones de euros por estrategia no podrán generalizarse en un Programa de Desarrollo Rural, salvo por razones de insularidad.

El gasto público de cada estrategia se distribuirá en las submedidas LEADER de acuerdo con el artículo 35 del Reglamento (UE) nº 1303/2013 de disposiciones comunes, desglosando el gasto en inversiones materiales e inmateriales y gasto corriente. En el gasto de inversión se distinguirá entre el gasto destinado a promotores públicos y el gasto destinado a promotores privados. En el gasto corriente se distinguirá entre formación y otros gastos.

Las estrategias podrán contener otras distribuciones presupuestarias, por ejemplo por temática de las actuaciones definidas por la estrategia.

Estas distribuciones del gasto serán utilizadas para evaluar la calidad de la estrategia y su ejecución

Beneficiarios y proyectos:

- Promotores públicos: proyectos ejecutados por personas de derecho público. Se incluyen como personas de derecho público a estos efectos, las sociedades o asociaciones de derecho privado formadas mayoritariamente por personas de derecho público o que disponen de la mayoría de derechos de voto o de la capacidad efectiva de decisión.
- Promotores privados: proyectos ejecutados por personas de derecho privado. Se considerarán promotores privados las personas de derecho público de base asociativa privada, como las comunidades de regantes o los consejos reguladores de las indicaciones de calidad.
- Proyectos propios de los Grupos de Acción Local:
  - *Formación: Proyectos de capacitación para el empleo, dirigidos a la población activa del territorio, a fin de aumentar la empleabilidad, tanto por cuenta propia como ajena, en las actividades existentes y futuras, así como otros proyectos de capacitación, de índole social, medioambiental u otros.*
  - *Cooperación: Proyectos dirigidos a relacionar a colectivos determinados del territorio, con colectivos similares de otros territorios con las mismas necesidades, a fin de favorecer el aprendizaje mutuo y buscar soluciones comunes a problemas concretos.*
  - *Animación: Actuaciones ligadas al funcionamiento de las estrategias, el fomento de la participación ciudadana, la información sobre los Grupos, la divulgación de los objetivos que persigue el desarrollo local participativo y los retos que plantea el cambio climático y el uso sostenible de los recursos naturales.*
  - *Promoción Territorial: Actuaciones desarrolladas en colaboración con los actores locales, dirigidas a mejorar las condiciones generales económicas, sociales, culturales y medioambientales, así como difundir las posibilidades turísticas y características naturales e históricas, etc. que favorezcan el desarrollo integral del territorio.*

**Información adicional para el texto aplicable del marco nacional:**

El Desarrollo Local LEADER en Andalucía se llevará a cabo a través del fondo FEADER mediante la implementación de la medida 19 (Desarrollo Local LEADER) del Programa de Desarrollo Rural de Andalucía 2014-2020.

En Andalucía, a través de esta medida, se prevé generar y fomentar un conjunto de iniciativas sinérgicas, participativas y coordinadas que incrementen la riqueza, el empleo y la calidad de vida de la población rural, fomentando la cooperación entre los agentes y los territorios, considerando la capacidad y el valor de los recursos endógenos, así como el medio natural y cultural, como instrumentos fundamentales para un desarrollo sostenible, inclusivo e inteligente.

En Andalucía, la perspectiva de género y la promoción de la igualdad de oportunidades será transversal en el diseño y puesta en marcha del Desarrollo Local LEADER. De igual forma, se fomentará la participación de la juventud en el diseño e implementación de las estrategias de desarrollo local, en tanto que es un grupo de población clave para el futuro de las comarcas rurales de Andalucía.

Para alcanzar los objetivos anteriores, la información relativa a la medida 19 incluida en el presente PDR, describe los mecanismos que se aplicarán en Andalucía, los cuales a su vez contribuirán a los principales retos definidos para el Desarrollo Local Participativo en el Acuerdo de Asociación de España, así como a los objetivos y prioridades del DLP incluidos en el mismo y en el Marco Nacional de Desarrollo Rural.

Para ello, el Desarrollo Local LEADER de Andalucía se centra en áreas rurales subregionales delimitadas por

términos municipales completos o partes de éstos, incluyendo los que padezcan dificultades socioeconómicas no coyunturales tales como las reflejadas en el Marco Nacional de Desarrollo Rural. LEADER en Andalucía estará gobernado por las comunidades locales de cada territorio a través de los Grupos de Desarrollo Rural de Andalucía, y se llevará a cabo mediante la ejecución de Estrategias de Desarrollo Local, que se diseñarán a partir de las necesidades y potencialidades locales e incluirán aspectos innovadores.

Para el periodo 2014-2020, se planteó como primer paso, un análisis en profundidad del territorio andaluz. Dicho análisis derivó en una matriz DAFO que, unida a las conclusiones del análisis crítico del método LEADER en Andalucía durante los períodos de programación anteriores, fue la base para la definición de la necesidad del PDR-A vinculada a LEADER 2014-2020 y la posterior programación de los mecanismos de implementación de la medida 19 del PDR-A 2014-2020.

Así, la lógica de la intervención aplicada se puede resumir en el siguiente diagrama.

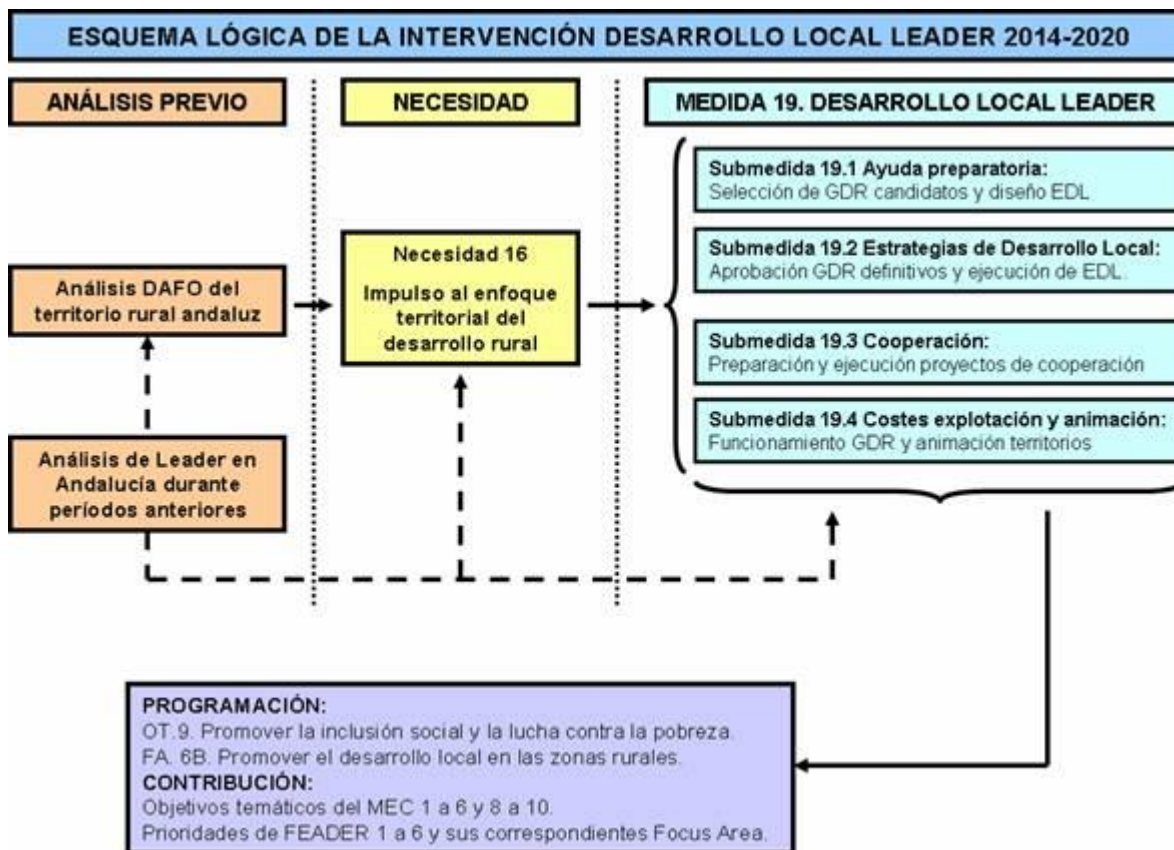


Figura 1. Diagrama. Esquema Lógico de la Intervención LEADER

Tal y como se recoge en el diagrama, el análisis DAFO del territorio rural andaluz determina los requerimientos y potencialidades del territorio rural de Andalucía para el impulso al desarrollo rural durante el período 2014-2020.

Por otro lado, y de forma sinérgica, el análisis de LEADER durante períodos de programación anteriores, principalmente 2007-2013, determina las necesidades de mejora que se requieren en el modelo/enfoque LEADER, de forma que éste contribuya de forma satisfactoria a las necesidades del medio rural andaluz durante el período 2014-2020.

El análisis y las conclusiones de ambos estudios suponen la base para el diseño de la Necesidad 16, así como la planificación posterior de la medida 19. Desarrollo Local LEADER y sus correspondientes submedidas.

Esta medida contribuye a la ITI de Cádiz.

#### **Objetivos temáticos relacionados con la medida:**

9. Promover la inclusión social y luchar contra la pobreza y la discriminación.

Si bien el Desarrollo Local LEADER debe ser programado bajo el objetivo temático 9, LEADER en Andalucía podrá contribuir a los objetivos temáticos 1 a 6 y 8 a 10 del Marco Estratégico Común.

#### **Necesidades, Prioridades y Focus área de desarrollo rural con los que se relaciona la medida:**

**Necesidad 16.** Impulso al enfoque territorial del desarrollo rural mediante estructuras público/privadas representativas de los territorios.

**Prioridad 6.** Fomentar la inclusión social, la reducción de la pobreza y el desarrollo económico en las zonas rurales.

- **Focus Área 6B.** Promover el desarrollo local en las zonas rurales.

Si bien el Desarrollo Local LEADER debe ser programado bajo la prioridad 6, Focus Area 6B, LEADER en Andalucía podrá contribuir a todas las prioridades de FEADER y a sus correspondientes Focus Área.

#### **Objetivos transversales a los que contribuye la medida:**

- Innovación.
- Medio ambiente.
- Mitigación del cambio climático y adaptación.

**Innovación:** la medida 19 contribuirá al objetivo transversal de innovación en dos vertientes:

- **Carácter innovador de la metodología LEADER:** la metodología LEADER, si bien cuenta con una amplia experiencia en su implementación, sigue siendo un modelo diferente e innovador para impulsar el desarrollo endógeno de los territorios. De esta forma, el carácter innovador del modelo se basa en los siguientes puntos: participación ciudadana y democrática en el diseño e implementación de las Estrategias, composición plural y equilibrada del partenariado (GDR), enfoque territorial, aplicación de mecanismos de cooperación, innovación en procesos y procedimientos de gestión, etc.
- **Carácter innovador de las Estrategias de Desarrollo Local:** a través de las EDL se planifican e implementan proyectos enfocados en cada territorio que suponen soluciones novedosas a las necesidades particulares de cada zona rural, más allá de las iniciativas y ayudas tradicionales concedidas a través de la administración. Así los proyectos LEADER responderán a las necesidades de una forma integral, multiplicadora y participativa.

**Medio ambiente, mitigación del cambio climático y adaptación a este:** A través de los fondos correspondientes a esta medida, el diseño de las Estrategias de Desarrollo Local se realizará mediante una organización en bloques temáticos, entre los que estarán los ligados a los dos objetivos transversales de medio ambiente y mitigación del cambio climático. La contribución a cada uno de estos será obligatoria y variable en función de la situación de partida de cada territorio, de las potencialidades detectadas y de las prioridades seleccionadas por la población rural en sus correspondientes Estrategias.

#### **Mecanismos para la implementación de la medida 19. Desarrollo Local LEADER:**

La implementación de la medida 19. Desarrollo Local LEADER se organiza en las siguientes submedidas y tipos de operaciones:

- **Submedida 19.1. Ayuda preparatoria:** contempla un único tipo de operación denominada "Creación de



capacidades, formación y trabajo en red con vistas a la preparación e implementación de las Estrategias de Desarrollo Local” (art. 35, punto 1, letra a) del Reglamento (UE) nº 1303/2013).

Este tipo de operación estará destinado a apoyar el proceso de diseño y preparación de la implementación de las Estrategias de Desarrollo Local (EDL) así como el funcionamiento de los Grupos de Desarrollo Rural (GDR) candidatos y la animación del territorio correspondiente a cada Zona Rural LEADER (ZRL) para el desarrollo de dicho proceso. No se prevé el uso del kit de puesta en marcha de LEADER (tipo de operación contemplada en el art. 43 del Reglamento (UE) nº 1305/2013).

Durante el periodo 2007-2013, la ayuda para el diseño de las EDL fue sufragada con fondos de la propia Junta de Andalucía. A través de dichos fondos se puso en marcha el Proyecto NERA, destinado a la elaboración de las Estrategias de Desarrollo Local.

Partiendo de la experiencia de dicho proyecto, se han potenciado los éxitos y se han incluido un importante número de mejoras, entre las que se resaltan:

Diseño de un proceso organizado para la elaboración de las EDL, basado en la experiencia.

Puesta en marcha de actividades de formación para los GDR.

Incremento del carácter estratégico de las EDL con un mayor énfasis en los resultados.

Mayor especificidad de las EDL a través de un análisis, detección de necesidades, diseño de objetivos y un plan de acción mejor definidos.

Establecimiento de mecanismos de seguimiento y evaluación adaptados a los requerimientos comunitarios.

Posibilidad de actualizar las EDL de forma justificada y coordinada.

Elaboración de la EDL sobre la base de un presupuesto de partida, ajustado a las necesidades de cada territorio.

Un mejor control y definición de los gastos subvencionables.

Además de lo anterior, la ficha de la submedida 19.1 incluye los riesgos que se han detectado durante 2007-2013 y que serán mitigados a través de los mecanismos descritos en dicha ficha.

El período de elegibilidad de la submedida 19.1 comprenderá desde el momento de la solicitud de la ayuda preparatoria y participación en el proceso de la selección de los GDR candidatos para la elaboración de su EDL, hasta el momento de la notificación de la aprobación o denegación de ésta por parte del Órgano Gestor de LEADER en Andalucía (obtención de la condición definitiva de GDR de Andalucía 2014-2020).

Adicionalmente a lo establecido en los párrafos anteriores, serán subvencionables los gastos de desarrollo de capacidades y acciones preparatorias para el diseño y la futura aplicación de las EDL 2023-2027 de la forma que se establezca en la normativa regional de aplicación y de conformidad con el artículo 4 del Reglamento (UE) nº. 2020/2220.

- **Submedida 19.2. Implementación de operaciones conforme a las Estrategias de Desarrollo Local:** contempla un único tipo de operación denominado “Implementación de operaciones en el ámbito de las EDL” (art. 35, punto 1, letra b) del Reglamento (UE) nº 1303/2013).

Este tipo de operación estará destinado a la ejecución de las Estrategias de Desarrollo Local (EDL).

Durante 2007-2013 los proyectos correspondientes a las EDL fueron apoyados en el marco del denominado Plan de Actuación Global. Dicho Plan era un compendio de todas las posibilidades de intervención de las medidas 411, 412 y 413. Partiendo de la experiencia de dicho Plan, se han potenciado los éxitos y se han incluido un importante número

de mejoras, entre las que se resaltan:

Una mayor flexibilidad a la hora de diseñar los proyectos correspondientes a las EDL y de su apoyo, fomentando la posibilidad de diseñar y subvencionar proyectos integrales multisectoriales.

Una mejor organización y coordinación de los diferentes proyectos que forman parte del Plan de Acción.

Una mayor flexibilidad en relación a los beneficiarios de las ayudas, permitiendo la puesta en marcha de proyectos coordinados conjuntos.

Una mejor definición de las posibilidades de ayuda y de los gastos subvencionables.

Un mayor apoyo a las PYME, así como el establecimiento de la creación de empleo como prioridad para LEADER.

Una disminución de la complejidad de la normativa a considerar a la hora de apoyar los proyectos.

Un mejor y más eficiente control de las solicitudes de ayuda y de pago.

Un procedimiento de gestión de expedientes más sencillo que permita la disminución de la carga burocrática.

Una complementariedad y coordinación más efectiva con el resto de fondos y políticas.

Además de lo anterior, la ficha de la submedida 19.2 incluye los riesgos que se han detectado durante 2007-2013 y que serán mitigados a través de los mecanismos descritos en dicha ficha.

El período de aplicación de la submedida 19.2 comprenderá desde el momento de la puesta en marcha de la EDL aprobada, mediante la publicación de las correspondientes convocatorias de ayuda, hasta la finalización del período de programación 2014-2020 (incluido el período de pago n+3).

- **Submedida 19.3. Preparación e implementación de actividades de cooperación:** contempla un único tipo de operación denominado “Preparación e implementación de actividades de cooperación” (*Art. 35, punto 1, letra c) del Reglamento (UE) nº 1303/2013*).

Este tipo de operación englobará la asistencia técnica para el diseño de actividades en proyectos de cooperación interterritorial y transnacional, así como la ejecución de éstas por parte de los GDR. En Andalucía, la preparación e implementación de la cooperación se integrará como parte de las Estrategias de Desarrollo Local.

Durante 2007-2013, la cooperación se integró como parte de las Estrategias de Desarrollo Local. Partiendo de la experiencia de 2007-2013, se va a proceder a potenciar los éxitos alcanzados, así como a incluir un conjunto de mejoras:

Una integración más armonizada de los proyectos de cooperación como parte del Plan de Acción de las EDL de los GDR.

Una mayor flexibilidad para el diseño de actividades de cooperación y su posterior apoyo.

Una descentralización de la cooperación, permitiendo a los GDR la búsqueda de socios y el apoyo a las iniciativas bajo las pautas que la población recoja en las EDL.

Una mejor coordinación con el resto de regiones de España.

Un mayor impulso a la cooperación transnacional.

Además de lo anterior, la ficha de la submedida 19.3 incluye los riesgos que se han detectado durante 2007-2013 y que serán mitigados a través de los mecanismos descritos en dicha ficha.

El período de aplicación de la submedida 19.3 se corresponderá con el contemplado para la submedida 19.2, por

estar la cooperación integrada en la EDL.

- **Submedida 19.4. Costes de explotación y animación de la EDL:** contempla dos tipos de operaciones:

**Operación 19.4.1. Costes de explotación (artículo 35, punto 1, letra d) del Reglamento (UE) nº 1303/2013):**

Este tipo de operación engloba los costes de explotación vinculados a la gestión y puesta en práctica de la EDL. Incluye, entre otros, los gastos necesarios y vinculados a la gestión y ejecución de la Estrategia de Desarrollo Local por parte del Grupo de Desarrollo Rural (funcionamiento operativo, equipo técnico, formación, costes financieros, costes relativos a la supervisión y evaluación de la EDL, etc.).

**Operación 19.4.2. Animación (artículo 35, punto 1, letra e) del Reglamento (UE) nº 1303/2013):**

Este tipo de operación engloba los costes de animación de la Estrategia de Desarrollo Local y de los territorios. Incluye los gastos vinculados a las actividades que faciliten, entre otros, el intercambio y la colaboración entre los agentes locales del GDR, el suministro de información, el apoyo a los beneficiarios potenciales con vistas a desarrollar proyectos y preparar solicitudes, así como aquellas actividades de fomento y promoción de la EDL.

A partir de la experiencia del período 2007-2013, se van a implantar un importante número de mejoras vinculadas a los costes de explotación y animación. Entre estas:

Una mejor regulación de los gastos imputables a la submedida 19.4, estableciendo cuantías máximas por categorías.

Un mayor énfasis a la animación como aspecto prioritario de la filosofía LEADER.

Una mejor organización de los gastos, mediante su inclusión en las EDL y un seguimiento anualizado.

Una disminución de la carga administrativa en la justificación y control del gasto subvencionable, por aplicación de la opción de costes simplificados de financiación a tipo fijo a los costes indirectos incluidos en los costes de explotación y animación, haciendo uso de las previsiones establecidas en los artículos 67 y 68 del Reglamento (UE) nº 1303/2013.

Una mayor flexibilidad en relación a las posibilidades de los GDR para organizar sus gastos de funcionamiento, permitiendo la posibilidad de compartir gastos comunes.

Además de lo anterior, la ficha de la submedida 19.4 incluye los riesgos que se han detectado durante 2007-2013 y que serán mitigados a través de los mecanismos descritos en dicha ficha.

El período de aplicación de la submedida 19.4 comprende desde el momento de la notificación de la aprobación de la EDL (obtención de la condición definitiva de GDR de Andalucía 2014-2020) hasta la finalización del período de programación 2014-2020 (considerando a su vez el período de pago n+3).

**8.2.13.3. Alcance, nivel de ayuda, beneficiarios admisibles y, cuando proceda, metodología para el cálculo del importe o del porcentaje de ayuda, desglosados por submedidas y/o tipo de operación, cuando sea necesario. Para cada tipo de operación, especificación de los costes subvencionables, condiciones de admisibilidad, importes y porcentajes de ayuda aplicables y principios que rijan la fijación de los criterios de selección**

**8.2.13.3.1. Creación de capacidades, formación y trabajo en red con vistas a la preparación e implementación de las Estrategias de Desarrollo Local (19.1.1)**

**Submedida:**

- **19.1. Ayuda preparatoria**

**8.2.13.3.1.1. Descripción del tipo de operación**

**Texto del marco nacional aplicable**

**Información adicional para el texto aplicable del marco nacional:**

La submedida 19.1. Ayuda preparatoria en Andalucía estará destinada a apoyar un único tipo de operación denominado “Creación de capacidades, formación y trabajo en red con vistas a la preparación e implementación de las Estrategias de Desarrollo Local” (*art. 35, punto 1, letra a) del Reglamento (UE) nº 1303/2013*). En Andalucía no se prevé el uso del kit de puesta en marcha de LEADER.

El tipo de operación indicado, estará destinado a apoyar el proceso de diseño y preparación de la implementación de las Estrategias de Desarrollo Local por parte de las entidades seleccionadas que hayan obtenido la condición de GDR de Andalucía candidato.

Dicho proceso de diseño seguirá una metodología común de planificación estratégica elaborada por el Órgano Gestor de LEADER en Andalucía y recogida en un Manual de apoyo. La primera versión del Manual citado, estará disponible para los GDR en el momento en que se apruebe su condición de candidatos, de forma que pueda comenzar el proceso de elaboración de las EDL a la mayor celeridad.

El diseño de la EDL comprenderá y se desarrollará en fases similares a las recogidas por el Reglamento (UE) nº 1305/2013 y el Reglamento (UE) nº 808/2014 para el diseño de los Programas de Desarrollo Rural pero a una escala local. Estas fases, que se desarrollarán en el Manual indicado, se organizarán de la forma que se resumen en el siguiente cuadro (véase figura 2. Proceso Diseño EDL):

A partir de lo expuesto, se procede a detallar en el epígrafe 8.2.16.3.1.11. *Información específica de la operación*, la información general relativa cada una de las fases indicadas.

Adicionalmente a lo establecido en los párrafos anteriores, la presente submedida serán también de aplicación para el desarrollo de capacidades y acciones preparatorias destinadas al diseño y la futura aplicación de las EDL 2023-2027 de la forma que se establezca en la normativa regional de aplicación y de conformidad con el artículo 4 del Reglamento (UE) nº 2020/2220.

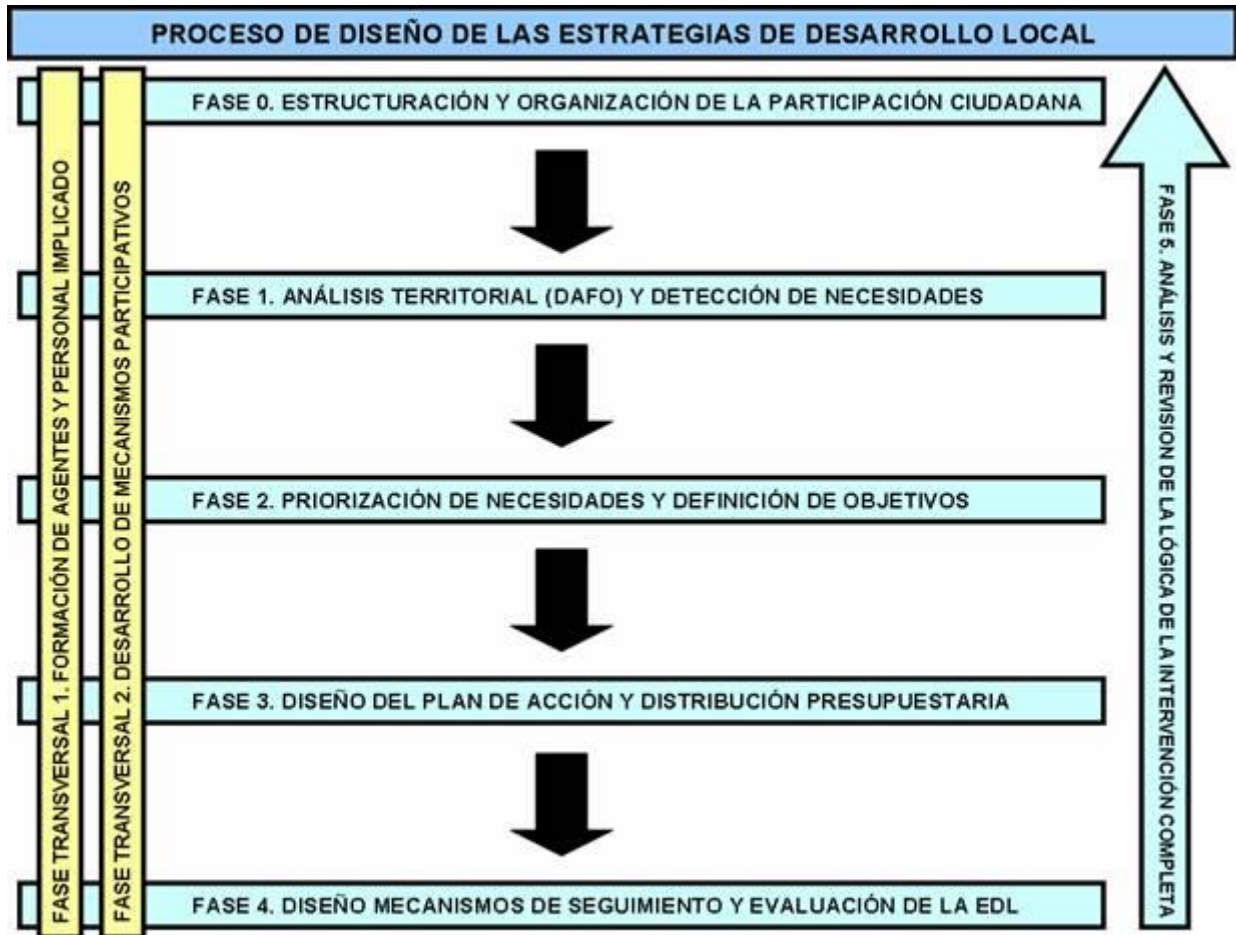


Figura 2. Proceso Diseño

#### 8.2.13.3.1.2. Tipo de ayuda

El tipo de ayuda serán:

- Subvenciones destinadas al reembolso de costes subvencionables y elegibles en que se haya efectivamente incurrido y que hayan sido realmente abonados (art. 67, punto 1, letra a) del Reglamento (UE) nº 1303/2013).

Se podrán conceder anticipos para la ayuda preparatoria, así como pagos parciales durante el proceso de elaboración de las EDL.

#### 8.2.13.3.1.3. Enlaces a otra legislación

- Normas horizontales de elegibilidad contempladas en los art. 65 - 71 del Reglamento (UE) nº 1303/2013 del Parlamento Europeo y del Consejo de 17 de diciembre de 2013.

Coordinación durante la anualidad 2015 entre la Ayuda preparatoria 2014-2020 y los gastos de funcionamiento de los GDR 2007-2013 con el objetivo de evitar la doble financiación irregular:

- Orden de 2 de junio de 2009, por la que se regula la convocatoria y participación de los Grupos de Desarrollo Rural de Andalucía en la gestión y ejecución del Plan de Actuación Global, en el marco del Programa de Desarrollo Rural 2007-2013.

#### 8.2.13.3.1.4. Beneficiarios

Grupos de Desarrollo Rural de Andalucía candidatos para el diseño de las EDL 2014-2020 y entidades asociativas que normativamente se establezcan para el diseño de las EDL 2023-2027.

#### 8.2.13.3.1.5. Costes subvencionables

Serán subvencionables, entre otros, los costes vinculados a acciones de formación de actores/agentes locales y equipos técnicos de los GDR, costes de animación de las comunidades locales, costes de realización de estudios del territorio incluidos los estudios de viabilidad de los proyectos previstos en las EDL, costes ligados al diseño de las EDL incluidos los gastos de asesoramiento, costes relacionados con las consultas a las partes interesadas a efectos de la preparación de las EDL, así como costes administrativos, gastos de personal, de funcionamiento y operativos de los GDR durante el proceso de elaboración y hasta la notificación de la aprobación o denegación de la Estrategia.

Deberá existir una clara diferenciación entre los costes que se imputen a la finalización del período 2007-2013 (medida 431 del PDR-A 2007-2013) y los derivados de la implementación de la presente submedida. Así, los costes subvencionables de la presente submedida deberán estar ligados directamente con la preparación y puesta en práctica de las Estrategias de Desarrollo Local 2014-2020.

No serán subvencionables los gastos contemplados en el art. 69.3 del Reglamento (UE) nº 1303/2013.

#### 8.2.13.3.1.6. Condiciones de admisibilidad

- En relación a los beneficiarios de la ayuda preparatoria:

La concesión de la ayuda preparatoria a una entidad es automática cuando ésta obtiene la condición de GDR de Andalucía candidato para la elaboración de la EDL mediante la convocatoria que se regulará a nivel regional.

Para la selección de los GDR candidatos, se creará una Comisión de Selección que integrará como mínimo, al Órgano Gestor de LEADER, a la AG y a la Dirección del OP del PDR-A 2014-2020. Los GDR candidatos tendrán derecho al reembolso de los gastos en que se haya incurrido, correspondientes a la ayuda preparatoria, siempre y cuando se presente una Estrategia de Desarrollo Local en el plazo y bajo las condiciones establecidas en la convocatoria (se apruebe o no la EDL).

Las condiciones aplicables para el diseño de las EDL 2023-2027 se establecerán en la correspondiente normativa reguladora de ámbito regional.

- En relación a los costes elegibles de la ayuda preparatoria:

Las condiciones para la subvencionabilidad/elegibilidad de los costes indicados anteriormente se basarán en la relación indubitada de éstos con los objetivos perseguidos por la submedida.

La elegibilidad y subvencionabilidad de los costes y los gastos en que se haya incurrido, así como su correspondencia con los costes predefinidos, será controlada y verificada por la administración o la entidad en la que se delegue en el momento de la solicitud de pago de la ayuda preparatoria, aplicando para ello el procedimiento de gestión, control y verificación preestablecido.

Los gastos en que incurran los GDR se basarán en tres presupuestos o, en su caso, precios de referencia debidamente justificados, de forma que se seleccione el más económico y se asegure la moderación de costes.

#### 8.2.13.3.1.7. Principios relativos al establecimiento de criterios de selección

No procede.

#### 8.2.13.3.1.8. Importes (aplicables) y porcentajes de ayuda

Se subvencionará el 100% de los costes subvencionables.

La norma reguladora de la ayuda preparatoria podrá establecer una cantidad máxima para cada Zona Rural LEADER. El cálculo de dicha cuantía se basará en la población de cada territorio. Se podrán conceder anticipos para la ayuda preparatoria.

#### 8.2.13.3.1.9. Verificabilidad y controlabilidad de las medidas o los tipos de operaciones

##### **8.2.13.3.1.9.1. Riesgo(s) en la aplicación de las medidas**

Si bien la ayuda preparatoria no corresponde a los tipos de ayudas concedidas durante el período 2007-2013, los posibles riesgos de error detectados se corresponden en gran medida con los detectados para la submedida 19.4. Así, los posibles riesgos de la submedida 19.1 serían el R2, R3, R4, R8 y R9.

##### **R2. Moderación de costes.**

Los posibles riesgos detectados que deben ser evitados en relación a la moderación de costes son principalmente:

- Ambigüedad y falta de claridad en la normativa de aplicación.
- Limitada definición del concepto de “coste moderado” y del mecanismo para analizarlo.
- Realización de pagos por encima del precio de mercado.

##### **R3. Sistemas de control.**

Los posibles riesgos detectados que deben ser evitados en relación a los sistemas de control son, principalmente:

- Limitación de medios y de capacitación especializada.
- Limitada aplicación del principio de proporcionalidad en los controles desarrollados sobre gastos de escasa cuantía.
- Ambigüedad normativa y de procedimientos.
- Incremento de la burocracia administrativa injustificadamente.

##### **R4. Procedimiento de contratación pública.**

Los posibles riesgos detectados que deben ser evitados en relación a los procedimientos de contratación pública son, principalmente:

- Limitación de medios y de capacitación especializada para el diseño, desarrollo y control de los procedimientos de contratación pública.

##### **R8. Aplicaciones informáticas.**

Los posibles riesgos detectados que deben ser evitados en relación a las aplicaciones informáticas son, principalmente:

- Limitada disponibilidad y agilidad de mecanismos telemáticos para la coordinación GDR-Administración, para la tramitación de los pagos y el control de estos.

##### **R9. Solicitudes de pago.**

Los posibles riesgos detectados que deben ser evitados en relación a las solicitudes de pago son, principalmente:

- Correcciones en la cumplimentación y presentación de las solicitudes de pago.

- Falta de correspondencia entre los costes subvencionables con los gastos para los que se solicita el pago.
- Limitada aplicación del principio de proporcionalidad en el control administrativo de las solicitudes de pago.
- Incremento de la carga administrativa.

#### **8.2.13.3.1.9.2. Acciones de mitigación**

Los **mecanismos** previstos para minimizar los riesgos son:

##### **R2. Moderación de costes:**

- Determinación de cuantías asignadas para la ayuda preparatoria preestablecidas para cada ZRL en la normativa reguladora regional.
- Procedimiento de contratación de servicios y adquisición de bienes mediante precios de referencia debidamente justificados o comparativa de tres presupuestos en todos los casos.

##### **R3. Sistemas de control.**

- Procedimiento de gestión aplicable a la ayuda preparatoria preestablecido y disponible para los GDR con anterioridad al comienzo de la ejecución de la submedida.
- Procedimiento de control y mecanismos de chequeo y verificación predefinidos y disponibles para los GDR con anterioridad al comienzo de la ejecución de la submedida.
- Predefinición de los costes elegibles y subvencionables.
- Controles administrativos de la solicitud de pago realizados por parte de la Administración pública o una entidad a la que se deleguen dichos controles.

##### **R4. Procedimiento de contratación pública.**

- Exigencia de un nivel mínimo de capacitación y conocimientos sobre contratación pública a los equipos técnicos de los GDR.
- Diseño de un manual específico destinado a la correcta aplicación de la Ley de Contratos del Sector Público.
- Revisión por parte del Órgano Gestor de LEADER de la correcta aplicación de los procedimientos de contratación pública realizados por los GDR durante el control administrativo de la solicitud de pago de la ayuda preparatoria.

##### **R8. Aplicaciones informáticas.**

- La gestión de la ayuda preparatoria, se podrá realizar telemáticamente o se apoyará en una aplicación informática diseñada específicamente para el Desarrollo Local LEADER de Andalucía.

##### **R9. Solicitudes de pago.**

- Puntos indicados en R3 y R8.

#### **8.2.13.3.1.9.3. Evaluación global de la medida**

La evaluación global de la medida 19 se incluye en el epígrafe 8.2.16.4.3.

#### **8.2.13.3.1.10. Metodología de cálculo del importe o el porcentaje de ayuda, en su caso**

No procede.



### 8.2.13.3.1.11. Información específica de la operación

**Descripción de los elementos obligatorios del desarrollo local participativo (denominado en lo sucesivo «DLP») de los que se compone la medida LEADER: ayuda preparatoria, realización de las operaciones conforme a la estrategia de DLP, preparación y realización de las actividades de cooperación del grupo de acción local (denominado en lo sucesivo «GAL»), costes de explotación y animación, contemplados en el artículo 35, apartado 1, del Reglamento (UE) nº 1303/2013**

En el contexto de la ayuda preparatoria, y en relación al proceso de elaboración de las EDL, se incluye a continuación, una descripción general de cada una de las fases indicadas en el epígrafe **8.2.16.3.1.1**.

- **Fase 0. Estructuración y organización de la participación ciudadana.**

Destinada a estructurar y organizar los mecanismos de participación ciudadana que deberán aplicarse durante todo el proceso de planificación (mesas de trabajo, entrevistas, consejos consultivos, etc.). Incluirá a su vez, las metodologías y la temporalización a considerar para la difusión y publicidad de las diferentes fases del proceso, así como los resultados de éste.

- **Fase 1. Análisis territorial (DAFO) y detección de necesidades.**

Destinada a la realización del diagnóstico territorial, que incluirá una descripción general de la ZRL y un análisis DAFO de ésta. El análisis DAFO comprenderá aspectos cuantitativos (estadísticos) y cualitativos (participativos).

A partir del análisis DAFO, se procederá a la definición de las necesidades territoriales mediante mecanismos de análisis participativos.

- **Fase 2. Priorización de necesidades y definición de objetivos.**

Destinada a la priorización de las necesidades detectadas, considerando para ello el presupuesto disponible.

A partir de la priorización, se definirán los objetivos a alcanzar y la cuantificación de éstos. Todo el proceso deberá ser consensuado con los representantes de la población del territorio.

- **Fase 3. Diseño del Plan de Acción y distribución presupuestaria.**

Destinada a la elaboración del Plan de Acción, donde se recogerán los proyectos y su descripción (submedida 19.2). Los proyectos y temáticas a abordar a través de las EDL serán planteados a partir de los objetivos cuantificados de la Estrategia.

Considerando el Plan de Acción previsto y los objetivos cuantificados, se diseñará el cuadro presupuestario de la Estrategia.

- **Fase 4. Diseño de los mecanismos de seguimiento y evaluación de la EDL.**

Destinada a diseñar y consensuar los mecanismos de seguimiento y evaluación aplicables a toda la Estrategia, considerando los objetivos cuantificados y el Plan de acción propuesto. Este mecanismo será clave para el análisis de los resultados de la EDL y las actualizaciones de ésta.

- **Fase 5. Análisis y revisión de la lógica de la intervención completa.**

Destinada a analizar la coherencia de la Estrategia en su conjunto de forma que las propuestas emanadas en cada una de las fases cumplan la lógica del documento estratégico concreto.

- **Fase Transversal 1. Formación de agentes y personal implicado.**

Destinada a capacitar a los agentes implicados en el diseño de la EDL para abordar el proceso de planificación y la elaboración del documento estratégico. La fase formativa será continua durante todo el período de diseño de la Estrategia.

- **Fase Transversal 2. Desarrollo de mecanismos participativos.**

Destinada a desarrollar procesos activos de participación ciudadana y de difusión de resultados. Los mecanismos a aplicar se basarán en las metodologías recogidas en el Manual de apoyo para la elaboración de las EDL y en los resultados obtenidos de la fase 0.

A partir de los puntos mínimos indicados anteriormente, la normativa reguladora y el Manual de apoyo podrán incrementar y desarrollar estos para asegurar la calidad del documento final. En el diseño de las EDL se incluirá también, información relativa a procedimientos de gestión y control de expedientes, criterios de selección de proyectos, etc.

#### **Descripción del uso del kit de puesta en marcha de LEADER contemplado en el artículo 43 del Reglamento (UE) nº 1305/2013 como tipo específico de ayuda preparatoria, si procede**

En Andalucía no se va a utilizar el Kit de puesta en marcha de LEADER.

#### **Descripción del sistema de presentación permanente de proyectos de cooperación en el marco de LEADER a que se hace referencia en el artículo 44, apartado 3, del Reglamento (UE) nº 1305/2013**

No aplicable. Incluido en el epígrafe 8.2.16.3.3.11.

#### **Procedimiento y calendario para seleccionar estrategias de desarrollo local**

Se incluye en el epígrafe común 8.2.16.6 por ser una información correspondiente a la medida completa.

#### **Justificación de la selección de zonas geográficas para la aplicación de la estrategia de desarrollo local cuya población no se ajuste a los límites establecidos en el artículo 33, apartado 6, del Reglamento (UE) nº 1303/2013**

Se incluye en el epígrafe común 8.2.16.6 por ser una información correspondiente a la medida completa.

#### **Coordinación con los otros Fondos Estructurales y de Inversión Europeos (en lo sucesivo, «Fondos EIE») en lo que se refiere al DLP, incluida la posible solución aplicada en relación con el uso de la opción del fondo principal y las eventuales complementariedades globales entre los Fondos EIE en la financiación de la ayuda preparatoria**

El Desarrollo Local LEADER en Andalucía será financiado con FEADER por lo que en esta submedida no se prevé la necesidad de establecer mecanismos de coordinación con el resto de Fondos EIE.

#### **Posibilidad o no de pagos por adelantado**

Se podrán conceder anticipos para la ayuda preparatoria.

#### **Definición de las tareas de la autoridad de gestión, del organismo pagador y de los GAL en el marco de LEADER, en particular con respecto a un procedimiento de selección no discriminatorio y transparente y a unos criterios objetivos para la selección de las operaciones contempladas en el artículo 34, apartado 3, letra b), del Reglamento (UE) nº 1303/2013**

Se incluye en el epígrafe común 8.2.16.6 por ser una información correspondiente a la medida completa.

#### **Descripción de los mecanismos de coordinación previstos y de su complementariedad con las operaciones financiadas con arreglo a otras medidas de desarrollo rural, especialmente en lo que respecta a los siguientes elementos inversiones en actividades no agrícolas y ayuda destinada a la creación de empresas de acuerdo con el artículo 19 del Reglamento (UE) nº 1305/2013; inversiones de acuerdo con el artículo 20 del Reglamento (UE) nº 1305/2013; y cooperación de acuerdo con el artículo 35 del Reglamento (UE) nº 1305/2013, en particular en relación con la aplicación de estrategias de desarrollo local por agrupaciones de socios públicos y privados**

No se prevén solapamientos de otras medidas u operaciones de FEADER con la submedida 19.1.

### 8.2.13.3.2. Implementación de operaciones en el ámbito de las EDL (19.2.1)

#### Submedida:

- **19.2. Apoyo para la realización de las operaciones conforme a la estrategia de desarrollo local participativo**

#### 8.2.13.3.2.1. Descripción del tipo de operación

##### Texto del marco nacional aplicable

##### Información adicional para el texto aplicable del marco nacional:

La submedida 19.2 estará destinada a un único tipo de operación denominado “Implementación de operaciones en el ámbito de las EDL” (art. 35, punto 1, b) del Reglamento (UE) nº 1303/2013).

Dentro de este tipo de operación, los proyectos que se implementarán a través de las EDL serán diseñados y/o seleccionados por los GDR e incluidos en su Plan de Acción. El Plan de Acción agrupará los proyectos en:

- Programados: proyectos predefinidos en el Plan de Acción, reflejándose, como mínimo, su contribución a los objetivos de la Estrategia, beneficiarios potenciales, costes elegibles, porcentaje de ayuda, presupuesto previsto y temporalización. La selección de los beneficiarios se realizará en concurrencia competitiva salvo que el beneficiario sea el GDR o para determinados proyectos de las administraciones públicas.
- No programados: los proyectos no programados se dividen en, entre otros:
  - Singulares: proyectos genéricos incluidos en la EDL definidos, entre otros, según la temática y la contribución esperada a los objetivos de ésta. Serán los proyectos diseñados y solicitados por las personas promotoras del medio rural. Deberá tratarse de proyectos productivos e innovadores seleccionados en concurrencia competitiva.
  - Propios del GDR: la tipología de proyectos se limitará a las actividades contempladas en el Marco Nacional de Desarrollo Rural, así como a los proyectos derivados de la ITI de Cádiz.
  - Cooperación: proyectos auxiliares a través de la submedida 19.3.
  - Complementarios: proyectos predefinidos y reflejados en la Estrategia (y que contribuyan a alcanzar los objetivos de esta) para los que esté prevista su implementación durante 2014-2020 por parte de las personas asociadas del GDR a través de sus propios presupuestos.

Las EDL podrán ser modificadas bajo las condiciones que se establezcan en las normas reguladoras.

#### 8.2.13.3.2.2. Tipo de ayuda

##### Texto del marco nacional aplicable

##### Información adicional para el texto aplicable del marco nacional:

Los tipos de ayudas serán:

- Subvenciones destinadas al reembolso de costes elegibles y subvencionables en que se haya efectivamente incurrido y que hayan sido realmente abonados por el beneficiario de la ayuda.

Podrán concederse anticipos.

#### 8.2.13.3.2.3. Enlaces a otra legislación

##### Texto del marco nacional aplicable

##### Información adicional para el texto aplicable del marco nacional:

- Normas horizontales de elegibilidad contempladas en los art. 65 - 71 del Reglamento (UE) nº 1303/2013 del Parlamento Europeo y del Consejo de 17 de diciembre de 2013.

Normas relativas a las ayudas de estado. Principalmente:

- Directrices de la Unión Europea de Ayudas Estatales para los sectores agrícola, forestal y de zonas rurales 2014-2020.
- Reglamento (UE) nº 702/2014 por el que se declaran determinadas categorías de ayuda en los sectores agrícola y forestal y en zonas rurales compatibles con el mercado interior.
- Reglamento (UE) nº 1407/2013 de la Comisión de 18/12/2013, relativo a las ayudas de minimis.

#### 8.2.13.3.2.4. Beneficiarios

##### **Texto del marco nacional aplicable**

##### **Información adicional para el texto aplicable del marco nacional:**

Personas físicas o jurídicas, públicas o privadas promotores de los proyectos contemplados en las Estrategias de Desarrollo Local, incluidos, en su caso, los Grupos de Desarrollo Rural.

#### 8.2.13.3.2.5. Costes subvencionables

##### **Texto del marco nacional aplicable**

##### **Información adicional para el texto aplicable del marco nacional:**

En el ámbito de LEADER y a partir de lo establecido en el Marco Nacional, se realizan las siguientes aclaraciones:

Se denominan proyectos y costes subvencionables a los proyectos y costes que pueden optar a ayudas como consecuencia de lo establecido en la normativa reguladora.

Se denominan proyectos y costes elegibles a los proyectos y costes que pueden optar a ayudas como consecuencia de su inclusión en las Estrategias de Desarrollo Local.

A partir de lo anterior, los proyectos y costes elegibles (contemplados en las Estrategias de Desarrollo Local) se basarán en los proyectos y costes subvencionables contemplados en la normativa reguladora de LEADER.

Así, un posible coste subvencionable, podría no ser elegible por no haber sido considerado en la EDL por decisión de la comunidad local a partir de las prioridades del territorio.

Los costes subvencionables serán variables en función del tipo de proyecto:

- Para los proyectos de carácter no productivo serán subvencionables los costes que estén indubitablemente ligados al proyecto subvencionado y a las exigencias establecidas en la Estrategia de Desarrollo Local. En todo caso se considerarán las normas de subvencionabilidad establecidas a escala nacional (art. 65, punto 1 del Reglamento (UE) nº 1303/2013) y las normas aplicables de carácter horizontal (Reglamento (UE) nº 1303/2013 y Reglamento (UE) nº 1305/2013).
- Para los proyectos de carácter productivo, además de las consideraciones indicadas anteriormente para los proyectos no productivos, serán subvencionables los costes establecidos en la normativa sobre ayudas estatales aplicable según el tipo de proyecto.

Podrán ser subvencionables, según se determine en la normativa, los bienes y equipos de segunda mano.

#### 8.2.13.3.2.6. Condiciones de admisibilidad

##### **Texto del marco nacional aplicable**

**Información adicional para el texto aplicable del marco nacional:**

Los beneficiarios de los proyectos subvencionados a través de las EDL podrán ser las personas físicas o jurídicas, públicas o privadas que soliciten una ayuda de forma individual o agrupada para la ejecución de un proyecto o varios.

Las limitaciones en cuanto a los beneficiarios de las ayudas se establecerán en cada EDL de forma justificada.

Para que los proyectos puedan ser incluidos en las EDL y ser elegibles, deberán cumplir una serie de requisitos, considerados condiciones de elegibilidad, que serán desarrolladas en la normativa regional y se basarán en algunos de los siguientes aspectos:

- Características diferenciadoras de LEADER en Andalucía: el conjunto de proyectos de una EDL deberán implementarse bajo un enfoque territorial que fomente el desarrollo de forma armonizada. Podrán ser requisitos obligatorios según la EDL, el carácter integral y multisectorial; la contribución a la mitigación del cambio climático y a la protección del medio ambiente, la pequeña escala; el carácter multiplicador e innovador, experimental o demostrativo; el impacto real sobre la población; la creación y mantenimiento de empleo de calidad; la cooperación y coordinación entre agentes; el fomento del emprendizaje y del autoempleo, así como, bajo una serie de condiciones, el fortalecimiento de vínculos entre el medio rural y las zonas urbanas.
- Complementariedad y coherencia con las iniciativas sectoriales de la Junta de Andalucía, con el resto de medidas del PDR-A y con el resto de Fondos EIE.
- Exclusiones y limitaciones específicas en relación a determinados sectores, tipos de beneficiarios y tipos de proyectos.

Los proyectos requerirán con carácter previo a su aprobación, entre otros, los informes y la documentación establecida en el **MNDR**.

**8.2.13.3.2.7. Principios relativos al establecimiento de criterios de selección****Texto del marco nacional aplicable****Información adicional para el texto aplicable del marco nacional:**

Los criterios de selección serán definidos por los GDR en función de las necesidades detectadas en las EDL. Dichos criterios serán validados por la Comisión de Selección (como mínimo AG, Delegaciones Territoriales y Órgano gestor) en el momento de la aprobación de la Estrategia. Cuando el promotor de los proyectos sea el propio GDR, el órgano gestor de Leader establecerá un conjunto de criterios que podrán tomar la forma de requisitos mínimos, al objeto de asegurar la contribución de dichos proyectos a los objetivos perseguidos a través de Leader. La Administración regulará un conjunto de pautas generales a considerar por los GDR, de cara al diseño de los criterios (entre otros, empleo generado, impulso a la agricultura ecológica y apoyo a la diversificación de la economía en zonas de olivar y de dehesa) y en el diseño del procedimiento de selección de proyectos por parte de los GDR (entre otros, la objetividad, la transparencia en la selección, y carácter público del procedimiento).

**8.2.13.3.2.8. Importes (aplicables) y porcentajes de ayuda****Texto del marco nacional aplicable****Información adicional para el texto aplicable del marco nacional:**

El porcentaje máximo de ayuda en el caso de los proyectos no productivos será de hasta el 100% del coste total subvencionable salvo casos particulares derivados del Marco Nacional de Desarrollo Rural 2014-2020.

El porcentaje máximo de ayuda en el caso de los proyectos productivos vendrá determinado por la normativa sobre

ayudas estatales aplicable según el tipo de proyecto y de beneficiario.

En todo caso, los porcentajes anteriores están referidos a máximos, pudiendo ser modulados en la Estrategia en función de las prioridades que se establezcan, el tipo de beneficiario o el tipo de proyecto y/o ámbito temático a abordar.

Se podrán conceder anticipos en el sentido establecido por las disposiciones comunitarias de aplicación.

#### 8.2.13.3.2.9. Verificabilidad y controlabilidad de las medidas o los tipos de operaciones

##### 8.2.13.3.2.9.1. Riesgo(s) en la aplicación de las medidas

#### Texto del marco nacional aplicable

#### Información adicional para el texto aplicable del marco nacional:

Los posibles riesgos de error detectados, vinculados a la submedida 19.2 son R2, R3, R4, R7, R8 y R9.

#### **R2. Moderación de costes.**

Los posibles riesgos detectados son principalmente:

- Ambigüedad y falta de claridad en la normativa de aplicación.
- Limitada definición del concepto de “coste moderado” y del mecanismo para analizarlo.
- Dificultad para la aplicación de la moderación de costes a determinados tipos de gastos.
- Realización de pagos por encima del precio de mercado.
- Limitado control en las fases iniciales de tramitación de los expedientes de ayuda lo que supone la necesidad de realizar reintegros que podrían haberse evitado.

#### **R3. Sistemas de control.**

Los posibles riesgos detectados se encuentran en determinados casos, ligados a la delegación de competencias. Entre estos riesgos, se resaltan:

- Limitación de medios y de capacitación especializada.
- Dificultad para diferenciar el personal de los GDR destinado a la realización de los controles administrativo del destinado a la tramitación del expediente.
- Dificultad para la aplicación del principio de proporcionalidad a los controles desarrollados para expedientes de escasa cuantía.
- Retrasos en la aplicación de los mecanismos de control y excesivo número de éstos.
- Ambigüedad normativa y de procedimientos.
- Incremento de la burocracia administrativa injustificadamente.
- Dificultad para el desarrollo de controles cruzados.

#### **R4. Procedimiento de contratación pública.**

Los posibles riesgos detectados son principalmente:

- Limitación de medios y de capacitación especializada para el diseño y control de los procedimientos de contratación pública.
- Posibles riesgos derivados de los expedientes de contratación pública desarrollados por las Administraciones

locales.

### **R7. Criterios de selección.**

Los posibles riesgos detectados son principalmente:

- Falta de objetividad y transparencia en el proceso de selección de los proyectos y en el cálculo de la ayuda.
- Subjetividad en los procesos de valoración/baremación de los proyectos.
- Posible ambigüedad de los criterios de selección de proyectos.

### **R8. Aplicaciones informáticas.**

Los posibles riesgos detectados son principalmente:

- Limitada disponibilidad y agilidad de mecanismos telemáticos para el seguimiento y control de los expedientes de ayuda.
- Limitaciones en las bases de datos nacionales y regionales para el desarrollo de controles cruzados de ayudas.
- Limitada coordinación GDR-Administración para la tramitación de solicitudes y pagos.

### **R9. Solicitudes de pago.**

Los posibles riesgos detectados son principalmente:

- Correcciones en la cumplimentación y presentación de las solicitudes de pago.
- Correspondencia entre la definición del proyecto solicitado y la memoria justificativa del proyecto ejecutado.
- Correspondencia entre los costes subvencionables y los gastos para los que se solicita el pago.
- Limitada aplicación del principio de proporcionalidad en el control administrativo de las solicitudes de pago.
- Incremento de la burocracia administrativa.
- Escasa definición de los proyectos en el momento de la solicitud de la ayuda lo que genera dudas en el momento de la justificación del proyecto y de la solicitud del pago.
- Sobrecoste de determinados tipos de proyectos sin que éste sea proporcional a los resultados alcanzados o a los productos/servicios prestados.

## ***8.2.13.3.2.9.2. Acciones de mitigación***

### **Texto del marco nacional aplicable**

#### **Información adicional para el texto aplicable del marco nacional:**

Los **mecanismos** previstos para minimizar los riesgos son:

#### **R2. Moderación de costes:**

- Predefinición de costes y de cuantías máximas para determinadas tipologías en la normativa reguladora.
- Contratación de servicios y adquisición de bienes mediante precios de referencia debidamente justificados o comparativa de tres presupuestos y selección del más económico.
- Controles administrativos (solicitud de ayuda y de pago) realizados por parte de los GDR (salvo los proyectos propios), existiendo una verificación posterior por muestreo.

- Informe de subvencionabilidad en el sentido previsto en el MN.
- Informe de subvencionabilidad y control administrativo de la solicitud de ayuda requeridos para la aprobación del proyecto.
- Procedimiento de pago a través del Organismo pagador del PDR.

### **R3. Sistemas de control:**

- Procedimiento de gestión aplicable a los expedientes disponible para los GDR con anterioridad al comienzo de la ejecución de la EDL.
- Procedimiento de control y mecanismos de chequeo y verificación predefinidos y disponibles con anterioridad al comienzo de la ejecución de la EDL.
- Predefinición de los costes subvencionables y de cuantías máximas para determinados tipologías de costes en la normativa reguladora.
- Exigencia de un alto nivel de detalle en los proyectos para los que se solicite ayuda.
- Controles administrativos (solicitud de ayuda y de pago) realizados por parte de los GDR (salvo los proyectos propios), existiendo una verificación posterior por muestreo.
- Informe de subvencionabilidad en el sentido previsto en el Marco Nacional.
- Informe de subvencionabilidad y control administrativo de la solicitud de ayuda requeridos para la aprobación del proyecto.
- Aplicación del principio de proporcionalidad para las ayudas de escasa cuantía.
- Procedimiento de pago a través del Organismo pagador del PDR.

### **R4. Procedimiento de contratación pública:**

- Exigencia de un nivel mínimo de capacitación y conocimientos sobre contratación pública a los equipos técnicos de los GDR.
- Revisión de la correcta aplicación de los procedimientos de contratación pública.

### **R7. Criterios de selección:**

- Publicación del resultado del proceso de selección de las EDL mediante Resolución en el BOJA.
- Criterios de selección de los proyectos incluidos en las EDL, debiendo ser validados por la Comisión de Selección.
- Diseño de un Manual destinado a la elaboración de las EDL que incluirá los requisitos mínimos para la definición de los criterios de selección.
- Exigencia a GDR de mecanismos de funcionamiento internos de los órganos de decisión: procedimientos de selección transparentes y públicos, así como procedimientos eviten los conflictos de intereses.
- Revisión de los mecanismos de selección de cada proyecto en el control administrativo de la solicitud de pago.

### **R8. Aplicaciones informáticas:**

- Procedimiento de gestión y control informatizado y vinculado a las aplicaciones informáticas de seguimiento y control de subvenciones de la Administración.



## R9. Solicitudes de pago:

- Indicados en R3 y R8.

### 8.2.13.3.2.9.3. Evaluación global de la medida

La evaluación global de la medida 19 se incluye en el epígrafe común 8.2.16.4.3.

### 8.2.13.3.2.10. Metodología de cálculo del importe o el porcentaje de ayuda, en su caso

#### Texto del marco nacional aplicable

#### Información adicional para el texto aplicable del marco nacional:

No procede.

### 8.2.13.3.2.11. Información específica de la operación

**Descripción de los elementos obligatorios del desarrollo local participativo (denominado en lo sucesivo «DLP») de los que se compone la medida LEADER: ayuda preparatoria, realización de las operaciones conforme a la estrategia de DLP, preparación y realización de las actividades de cooperación del grupo de acción local (denominado en lo sucesivo «GAL»), costes de explotación y animación, contemplados en el artículo 35, apartado 1, del Reglamento (UE) nº 1303/2013**

#### *Texto del marco nacional aplicable*

#### Información adicional para el texto aplicable del marco nacional:

Como complemento de la información incluida en la presente submedida, se incluyen una serie de especificidades relativas a la implementación de las EDL y de los proyectos contemplados en éstas:

Al objeto de fomentar el carácter innovador de la metodología LEADER, los proyectos elegibles serán todos los comprendidos en las EDL siempre que contribuyan a los objetivos de ésta, a las prioridades de FEADER y a los objetivos temáticos del MEC. A pesar de esto, para el diseño y selección de los proyectos LEADER se deberán considerar una serie de requisitos y limitaciones que se recogen en la presente submedida.

Las temáticas de los proyectos podrán ser variables, considerándose especialmente importantes para LEADER en Andalucía, las vinculadas a la innovación, en especial la innovación social y económica, el impulso a la igualdad de oportunidades entre mujeres y hombres, el apoyo a la juventud rural, la cooperación y el desarrollo de conocimientos, el aumento del valor añadido de las producciones y servicios locales, las estrategias para la comercialización conjunta, el fomento de las cadenas cortas y la mejora de la calidad de las producciones, la conservación y puesta en valor de los recursos naturales y culturales endógenos, la mejora de la eficiencia energética, el fomento del emprendizaje, la competitividad empresarial, la generación y consolidación de empleo de calidad, el impulso a proyectos que integren de forma coordinada el desarrollo socioeconómico territorial a través de mecanismos innovadores, la lucha contra el cambio climático, así como la integración de las TIC en los procesos de desarrollo rural.

Asimismo, las Estrategias de Desarrollo Local deberán contribuir al fortalecimiento de los vínculos entre los diferentes territorios, pudiendo establecerse conexiones entre las diferentes Estrategias. Así, la normativa reguladora establecerá mecanismos para reforzar los lazos entre el medio rural y urbano (desde el punto de vista del desarrollo de las zonas rurales), así como para apoyar las iniciativas conjuntas que se pongan en marcha mediante la colaboración de promotores de diferentes ZRL. De esta forma, a través del presupuesto de una Estrategia se podrán apoyar promotores de diferentes zonas y proyectos que repercutan en diferentes territorios (ZRL), siempre que los proyectos estén interconectados, fortalezcan el trabajo conjunto y hayan sido reflejados en el Plan de Acción de la EDL.

**Descripción del uso del kit de puesta en marcha de LEADER contemplado en el artículo 43 del Reglamento (UE) nº 1305/2013 como tipo específico de ayuda preparatoria, si procede**

Texto del marco nacional aplicable

Información adicional para el texto aplicable del marco nacional:

No aplicable. Incluido en el epígrafe 8.2.16.3.1.11.

**Descripción del sistema de presentación permanente de proyectos de cooperación en el marco de LEADER a que se hace referencia en el artículo 44, apartado 3, del Reglamento (UE) nº 1305/2013**

No aplicable. Incluido en el epígrafe 8.2.16.3.3.11.

**Procedimiento y calendario para seleccionar estrategias de desarrollo local**

Se incluye en el epígrafe común 8.2.16.6 por ser una información correspondiente a la medida completa.

**Justificación de la selección de zonas geográficas para la aplicación de la estrategia de desarrollo local cuya población no se ajuste a los límites establecidos en el artículo 33, apartado 6, del Reglamento (UE) nº 1303/2013**

Texto del marco nacional aplicable

Información adicional para el texto aplicable del marco nacional:

Se incluye en el epígrafe 8.2.16.6 por ser una información correspondiente a la medida completa.

**Coordinación con los otros Fondos Estructurales y de Inversión Europeos (en lo sucesivo, «Fondos EIE») en lo que se refiere al DLP, incluida la posible solución aplicada en relación con el uso de la opción del fondo principal y las eventuales complementariedades globales entre los Fondos EIE en la financiación de la ayuda preparatoria**

Texto del marco nacional aplicable

Información adicional para el texto aplicable del marco nacional:

La coordinación y complementariedad de las EDL con otros Fondos EIE se basará en los siguientes puntos:

- El Plan de Acción podrá incluir proyectos complementarios, siendo estos los proyectos que serán impulsados en el territorio durante 2014-2020 por parte de los socios del partenariado a través de sus propios recursos (presupuestos) y que contribuirán a los objetivos de la EDL. El objetivo será asegurar la complementariedad de estos proyectos con los financiados por la EDL (FEADER).

Si un GDR obtiene financiación de otra fuente financiera diferente de la medida 19 de este PDR, para la implementación de cualquier proyecto o estrategia, toda la información relativa a dichos fondos, deberá comunicarse al órgano gestor de LEADER y ser incluida como anexo a la EDL de forma que se garantice la coordinación y complementariedad a nivel territorial.

- Las EDL deberán ser evaluadas y aprobadas por una Comisión de Selección de forma que se revise la complementariedad y se asegure la coordinación.
- Los proyectos apoyados por las EDL deberán cumplir un conjunto de requisitos adicionales destinados a asegurar una mejor complementariedad y coordinación entre fondos:
  - Diseñarse considerando la filosofía de la metodología LEADER, contemplada en la información de la presente submedida de forma que se apoyen únicamente las iniciativas que coincidan con los objetivos del Desarrollo Local LEADER y se eviten los solapamientos con otros tipos de líneas de

ayuda si no existe una justificación adecuada.

- Cuando se detecte que los objetivos de los proyectos diseñados en el marco de las EDL, pueden ser similares a los objetivos sectoriales perseguidos por la Junta de Andalucía a través de otras líneas de ayuda de los Fondos EIE, se podrá analizar según el caso, la solicitud de un informe preceptivo del órgano competente, de forma que se asegure la complementariedad y la coordinación sobre un mismo ámbito sectorial.
- Cuando los proyectos en el marco de las EDL puedan solaparse con otras líneas de ayuda, se establecerá el correspondiente mecanismo de control cruzado (control administrativo de la solicitud de ayuda y de pago) al objeto de asegurar el cumplimiento de lo establecido en el artículo 59.8 del Reglamento (UE) nº 1305/2013.
- Las EDL se encontrarán disponibles para su consideración, por parte de los gestores de líneas de ayuda que vayan a publicar convocatorias destinadas al desarrollo socioeconómico del medio rural.
- Se podrá establecer un presupuesto mínimo por debajo del cual se considerará que el proyecto, por sí solo y de forma independiente, no va a generar el suficiente valor añadido para el territorio. Asimismo, las Estrategias podrán limitar su plan de acción a proyectos a pequeña escala que nosuperen una determinada cuantía según tipologías.

En principio, no se prevén incompatibilidades con sectores concretos salvo las que se incluyan específicamente en la normativa reguladora de LEADER o las derivadas de la normativa sobre ayudas estatales.

Para una mejor gestión y control de la complementariedad y coordinación de LEADER de Andalucía 2014-2020, éste se apoyará en una aplicación informática específica diseñada para esta función. Dicha aplicación será compartida y accesible para la Administración y los GDR.

### **Posibilidad o no de pagos por adelantado**

Texto del marco nacional aplicable

Información adicional para el texto aplicable del marco nacional:

Se prevé la concesión de anticipos en el sentido previsto en el Marco Nacional de Desarrollo Rural.

La Autoridad de Gestión podrá avalar al GDR garantizando el pago de los anticipos mediante un Convenio de colaboración. El Convenio suscrito en esos términos será garantía equivalente, en el sentido del artículo 63.1 segundo párrafo del Reglamento (UE) nº 1305/2013, para que el Organismo Pagador adelante los fondos FEADER.

### **Definición de las tareas de la autoridad de gestión, del organismo pagador y de los GAL en el marco de LEADER, en particular con respecto a un procedimiento de selección no discriminatorio y transparente y a unos criterios objetivos para la selección de las operaciones contempladas en el artículo 34, apartado 3, letra b), del Reglamento (UE) nº 1303/2013**

Texto del marco nacional aplicable

Información adicional para el texto aplicable del marco nacional:

Se incluye en el epígrafe 8.2.16.6 por ser una información correspondiente a la medida completa.

**Descripción de los mecanismos de coordinación previstos y de su complementariedad con las operaciones financiadas con arreglo a otras medidas de desarrollo rural, especialmente en lo que respecta a los siguientes elementos inversiones en actividades no agrícolas y ayuda destinada a la creación de empresas de acuerdo con el artículo 19 del Reglamento (UE) nº 1305/2013; inversiones de acuerdo con el artículo 20 del Reglamento (UE) nº 1305/2013; y cooperación de acuerdo con el artículo 35 del Reglamento (UE) nº**

## **1305/2013, en particular en relación con la aplicación de estrategias de desarrollo local por agrupaciones de socios públicos y privados**

Texto del marco nacional aplicable

Información adicional para el texto aplicable del marco nacional:

La coordinación y complementariedad de las Estrategias de Desarrollo Local con el resto de medidas y operaciones del PDR-A 2014-2020, se basará en los siguientes puntos:

- Puntos incluidos en el epígrafe “*Co-ordination with the other European Structural and Investment (hereafter "ESI") Funds as regards CLLD, including possible solution applied with regard to the use of the lead fund option, and any global complementarities between the ESI Funds in financing the preparatory support*”.
- Durante el proceso de diseño de las Estrategias de Desarrollo Local se llevarán a cabo reuniones de coordinación con los órganos gestores de las medidas de FEADER que se indican a continuación, al objeto de asegurar la complementariedad y coordinación en el apoyo a los proyectos a través de las diferentes líneas de ayuda: Inversiones en actividades no agrícolas y a ayuda a la creación de empresas (art. 19), Servicios básicos y renovación de poblaciones en las zonas rurales (art. 20), Cooperación (art. 35).

Los acuerdos alcanzados en dichas reuniones de coordinación deberán integrarse en el epígrafe de coordinación y complementariedad de las EDL.

- Como caso particular, las iniciativas apoyadas a través de la medida 7 del PDR-A 2014-2020, en zonas que formen parte de una ZRL, deberán ser coherentes con las Estrategias de Desarrollo Local de dicha ZRL que hayan sido diseñadas por la comunidad local a través de los Grupos de Desarrollo Rural.

En principio, no se prevén incompatibilidades o delimitaciones con medidas y submedidas específicas del PDR-A 2014-2020 salvo las que se incluyan de manera particular en la normativa reguladora de LEADER, las establecidas en la normativa sobre ayudas estatales y las derivadas de las delimitaciones con el primer pilar de la PAC.

---

### 8.2.13.3.3. Preparación e implementación de actividades de cooperación (19.3.1)

#### Submedida:

- **19.3. Preparación y realización de las actividades de cooperación del grupo de acción local**

#### 8.2.13.3.3.1. Descripción del tipo de operación

##### Texto del marco nacional aplicable

##### Información adicional para el texto aplicable del marco nacional:

La Submedida 19.3 en Andalucía estará destinada a un solo tipo de operación denominado “Preparación e implementación de actividades de cooperación” (*Art. 35, punto 1, letra c) del Reglamento (UE) nº 1303/2013*).

Dentro de este tipo de operación, se incluye la asistencia técnica para la preparación de actividades de cooperación y ejecución de las mismas.

Las actividades de cooperación se desarrollarán en el marco de proyectos de cooperación que se clasificarán en:

- Proyectos de cooperación interterritorial: territorios dentro del territorio español (cooperación entre territorios andaluces y entre territorios andaluces con territorios de otras regiones de España).
- Proyectos de cooperación transnacional: territorios de distintos Estados miembros o de terceros países.

La cooperación deberá integrarse como parte de la Estrategia de Desarrollo Local. Para ello, las EDL incluirán en el Plan de Acción las temáticas y objetivos que se perseguirán a través de la cooperación, debiendo ser éstos, coherentes con el análisis DAFO del territorio, las necesidades detectadas y los objetivos planteados.

#### 8.2.13.3.3.2. Tipo de ayuda

##### Texto del marco nacional aplicable

##### Información adicional para el texto aplicable del marco nacional:

Los tipos de ayudas serán:

- Subvenciones destinadas al reembolso de costes elegibles y subvencionables en que se haya efectivamente incurrido y que hayan sido realmente abonados por el GDR beneficiario de la ayuda, destinadas a la asistencia técnica preparatoria y a la ejecución de actividades de cooperación.

Podrán concederse anticipos.

#### 8.2.13.3.3.3. Enlaces a otra legislación

##### Texto del marco nacional aplicable

##### Información adicional para el texto aplicable del marco nacional:

- Regulación ETC: Reglamento (UE) nº 1299/2013 de 17 de diciembre de 2013 por el que se establecen disposiciones específicas relativas al apoyo del Fondo Europeo de Desarrollo Regional al objetivo de cooperación territorial europea.
- Normas horizontales de elegibilidad contempladas en los art. 65 - 71 del Reglamento (UE) nº 1303/2013 del Parlamento Europeo y del Consejo de 17 de diciembre de 2013 por el que se establecen disposiciones comunes relativas al Fondo Europeo de Desarrollo Regional, al Fondo Social Europeo, al Fondo de Cohesión, al Fondo Europeo Agrícola de Desarrollo Rural y al Fondo Europeo Marítimo y de la Pesca, y por el que se establecen disposiciones generales relativas al Fondo Europeo de Desarrollo Regional, al Fondo Social Europeo, al Fondo de Cohesión y al Fondo Europeo Marítimo y de la Pesca, y se deroga el

#### 8.2.13.3.3.4. Beneficiarios

**Texto del marco nacional aplicable****Información adicional para el texto aplicable del marco nacional:**

Grupos de Desarrollo Rural de Andalucía.

#### 8.2.13.3.3.5. Costes subvencionables

**Texto del marco nacional aplicable****Información adicional para el texto aplicable del marco nacional:**

Los costes subvencionables serán:

- Costes de la asistencia técnica preparatoria: costes vinculados al diseño de la actividad de cooperación, siempre que el GDR pueda demostrar que tiene prevista su ejecución (Art. 44, punto 1, letra b)).

Los costes subvencionables de la asistencia técnica serán desarrollados en la normativa reguladora.

- Costes de las actividades de cooperación: las actividades de cooperación serán de carácter no productivo, siendo subvencionables los costes que estén indubitadamente ligados al proyecto subvencionado y a las exigencias establecidas en la EDL. En todo caso se considerarán las normas de subvencionabilidad establecidas a escala nacional (art. 65, punto 1 del Reglamento (UE) nº 1303/2013) y las normas aplicables de carácter horizontal (Reglamento (UE) nº 1303/2013 y Reglamento (UE) nº 1305/2013).

#### 8.2.13.3.3.6. Condiciones de admisibilidad

**Texto del marco nacional aplicable****Información adicional para el texto aplicable del marco nacional:**

La cooperación LEADER formará parte de las EDL. Los GDR diseñarán y propondrán las actividades de cooperación en función de los objetivos de la Estrategia y de las temáticas señaladas. A partir de la aprobación de las EDL, dichas temáticas serán la base para el diseño de las actividades de cooperación.

Las condiciones de elegibilidad aplicables dependerán de las temáticas y de las pautas que se establezcan en la Estrategia de Desarrollo Local.

#### 8.2.13.3.3.7. Principios relativos al establecimiento de criterios de selección

**Texto del marco nacional aplicable****Información adicional para el texto aplicable del marco nacional:**

Los criterios de selección de los proyectos de cooperación serán definidos por los GDR de cada territorio en función de las necesidades detectadas y del Plan de Acción propuesto, debiendo ser incluidos en cada una de las Estrategias de Desarrollo Local.

Al objeto de asegurar el correcto diseño de los criterios de selección de los proyectos en las Estrategias, se establecerán un conjunto de pautas de obligado cumplimiento, entre las que se incluyen la necesidad de objetividad de dichos criterios, la transparencia, el carácter público del procedimiento y las prioridades generales para Andalucía que deben ser consideradas por todos los GDR.

Las actividades de cooperación serán seleccionadas en concurrencia no competitiva sobre la base de las temáticas para la cooperación definidas en la EDL.

#### 8.2.13.3.3.8. Importes (aplicables) y porcentajes de ayuda

##### Texto del marco nacional aplicable

##### Información adicional para el texto aplicable del marco nacional:

El porcentaje máximo de ayuda en el caso de los proyectos de cooperación LEADER, por el carácter no productivo de los mismos y por ser ejecutados por los Grupos de Desarrollo Rural, será de hasta el 100% del coste total subvencionable.

. La suma de los importes de ayuda concedidos a un GDR en concepto de asistencia técnica preparatoria no podrá superar el 15% de su asignación presupuestaria para la submedida 19.3.

Podrán concederse anticipos.

#### 8.2.13.3.3.9. Verificabilidad y controlabilidad de las medidas o los tipos de operaciones

##### 8.2.13.3.3.9.1. Riesgo(s) en la aplicación de las medidas

##### Texto del marco nacional aplicable

##### Información adicional para el texto aplicable del marco nacional:

Los riesgos de error detectados, vinculados a la submedida 19.3 son R2, R3, R4, R7, R8 y R9.

##### **R2. Moderación de costes.**

Los posibles riesgos detectados coinciden con los establecidos en el epígrafe “*Risk(s) in the implementation of the measures*”, relativo a la submedida 19.2. Además de esos, existen una serie de riesgos específicos en el ámbito de la cooperación:

- Gastos excesivos destinados a sufragar los costes operativos de los GDR como consecuencia de la preparación del proyecto de cooperación.
- Gastos de personal y gastos derivados de las necesidades de desplazamiento (dietas, etc.) con mayor incidencia en los proyectos transnacionales.
- Elevado coste de determinados tipos de proyectos sin que éste sea proporcional a los resultados alcanzados o a los productos/servicios prestados.

##### **R3. Sistemas de control.**

Los posibles riesgos detectados coinciden con los establecidos en el epígrafe 8.2.16.3.2.9.1. “*Risk(s) in the implementation of the measures*”, relativo a la submedida 19.2.

##### **R4. Procedimiento de contratación pública.**

Los posibles riesgos detectados coinciden con los establecidos en el epígrafe 8.2.16.3.2.9.1. “*Risk(s) in the implementation of the measures*”, relativo a la submedida 19.2. Además de esos, en el ámbito de la cooperación surgen dificultades adicionales derivadas de la necesidad de coordinación a nivel interterritorial y transnacional.

##### **R7. Criterios de selección.**

Los posibles riesgos detectados coinciden con los establecidos en el epígrafe 8.2.16.3.2.9.1 “*Risk(s) in the implementation of the measures*”, relativo a la submedida 19.2.

##### **R8. Aplicaciones informáticas.**

Los posibles riesgos detectados coinciden con los establecidos en el epígrafe 8.2.16.3.2.9.1 “*Risk(s) in the implementation of the measures*”, relativo a la submedida 19.2. Además de esos, existen una serie de riesgos

específicos en el ámbito de la cooperación:

- Limitada disponibilidad y agilidad de mecanismos telemáticos para el seguimiento y control de la cooperación.
- Dificultades para coordinar a nivel interterritorial y transnacional.

#### **R9. Solicitudes de pago.**

Los posibles riesgos detectados coinciden con los establecidos en el epígrafe 8.2.16.3.2.9.1 “*Risk(s) in the implementation of the measures*”, relativo a la submedida 19.2.

#### **8.2.13.3.3.9.2. Acciones de mitigación**

##### **Texto del marco nacional aplicable**

##### **Información adicional para el texto aplicable del marco nacional:**

Los **mecanismos** previstos para minimizar los riesgos son:

##### **R2. Moderación de costes:**

- Controles administrativos de la solicitud de ayuda y de pago realizados por parte de la Administración pública o una entidad a la que se deleguen, correspondiendo el análisis de la moderación de costes al control administrativo de la solicitud de pago.

##### **R3. Sistemas de control:**

Los mecanismos para minimizar los riesgos coinciden con los establecidos en el epígrafe 8.2.16.3.2.9.2. *Mitigating actions*, relativo a la submedida 19.2, incluyéndose como caso particular, en el ámbito de la cooperación:

- Controles administrativos de la solicitud de ayuda y de pago realizados por parte de la Administración pública o una entidad a la que se deleguen dichos controles.

##### **R4. Procedimiento de contratación pública:**

Los mecanismos para minimizar los riesgos coinciden con los establecidos en el epígrafe 8.2.16.3.2.9.2. *Mitigating actions*, relativo a la submedida 19.2.

##### **R7. Criterios de selección:**

Los mecanismos para minimizar los riesgos coinciden con los establecidos en el epígrafe 8.2.16.3.2.9.2. *Mitigating actions*, relativo a la submedida 19.2.

##### **R8. Aplicaciones informáticas:**

Los mecanismos para minimizar los riesgos coinciden con los establecidos en el epígrafe 8.2.16.3.2.9.2. *Mitigating actions*, relativo a la submedida 19.2.

##### **R9. Solicitudes de pago:**

Los mecanismos para minimizar los riesgos coinciden con los establecidos en el epígrafe 8.2.16.3.2.9.2. *Mitigating actions*, relativo a la submedida 19.2.

#### **8.2.13.3.3.9.3. Evaluación global de la medida**

La evaluación global de la medida 19 se incluye en el epígrafe 8.2.16.4.3.

#### **8.2.13.3.3.10. Metodología de cálculo del importe o el porcentaje de ayuda, en su caso**

##### **Texto del marco nacional aplicable**



**Información adicional para el texto aplicable del marco nacional:**

No Procede.

**8.2.13.3.3.11. Información específica de la operación**

**Descripción de los elementos obligatorios del desarrollo local participativo (denominado en lo sucesivo «DLP») de los que se compone la medida LEADER: ayuda preparatoria, realización de las operaciones conforme a la estrategia de DLP, preparación y realización de las actividades de cooperación del grupo de acción local (denominado en lo sucesivo «GAL»), costes de explotación y animación, contemplados en el artículo 35, apartado 1, del Reglamento (UE) nº 1303/2013**

Texto del marco nacional aplicable

Información adicional para el texto aplicable del marco nacional:

Los Grupos de Desarrollo Rural de Andalucía en el marco de la presente submedida podrán presentar la solicitud de ayuda para la asistencia técnica preparatoria de la actividad de cooperación que prevean realizar. Una vez firmado el acuerdo de cooperación con el resto de entidades socias que vayan a participar en el proyecto de cooperación, podrán presentar la solicitud de ayuda para la ejecución de la actividad de cooperación recogida en dicho acuerdo y en el proyecto de cooperación que derive del mismo.

Recibir la ayuda a la asistencia técnica preparatoria no implica para el GDR la obligación de llevar a cabo posteriormente la actividad de cooperación en cuestión si la actividad no pudiese ejecutarse por causa justificada. En este caso, la ayuda a la asistencia técnica preparatoria seguiría siendo subvencionable, y el GDR no estaría obligado a reembolsar la misma.

**Descripción del uso del kit de puesta en marcha de LEADER contemplado en el artículo 43 del Reglamento (UE) nº 1305/2013 como tipo específico de ayuda preparatoria, si procede**

Texto del marco nacional aplicable

Información adicional para el texto aplicable del marco nacional:

No aplicable. Incluido en el epígrafe 8.2.16.3.1.11.

**Descripción del sistema de presentación permanente de proyectos de cooperación en el marco de LEADER a que se hace referencia en el artículo 44, apartado 3, del Reglamento (UE) nº 1305/2013**

Texto del marco nacional aplicable

Información adicional para el texto aplicable del marco nacional:

En Andalucía no es de aplicación este epígrafe, ya que serán los GDR los responsables de seleccionar los proyectos de cooperación.

**Procedimiento y calendario para seleccionar estrategias de desarrollo local**

Texto del marco nacional aplicable

Información adicional para el texto aplicable del marco nacional:

Se incluye en el epígrafe 8.2.16.6 por ser una información correspondiente a la medida completa.

**Justificación de la selección de zonas geográficas para la aplicación de la estrategia de desarrollo local cuya población no se ajuste a los límites establecidos en el artículo 33, apartado 6, del Reglamento (UE) nº 1303/2013**

Texto del marco nacional aplicable

Información adicional para el texto aplicable del marco nacional:

Se incluye en el epígrafe 8.2.16.6 por ser una información correspondiente a la medida completa.

**Coordinación con los otros Fondos Estructurales y de Inversión Europeos (en lo sucesivo, «Fondos EIE») en lo que se refiere al DLP, incluida la posible solución aplicada en relación con el uso de la opción del fondo principal y las eventuales complementariedades globales entre los Fondos EIE en la financiación de la ayuda preparatoria**

Texto del marco nacional aplicable

Información adicional para el texto aplicable del marco nacional:

Los mecanismos de coordinación con el resto de Fondos EIE se basarán en lo establecido para las Estrategias de Desarrollo Local y que se recogen en la información de la submedida 19.2.

No se prevén incompatibilidades.

Para una mejor gestión y control de la complementariedad y coordinación del Desarrollo Local LEADER de Andalucía 2014-2020, éste se apoyará en una aplicación informática específica diseñada para esta función. Dicha aplicación será compartida y accesible para la Administración y los GDR.

**Posibilidad o no de pagos por adelantado**

Texto del marco nacional aplicable

Información adicional para el texto aplicable del marco nacional:

Podrán concederse anticipos en el sentido previsto en el Marco Nacional de Desarrollo Rural.

La Autoridad de Gestión podrá avalar al GDR garantizando el pago de los anticipos mediante un Convenio de colaboración. El Convenio suscrito en esos términos será garantía equivalente, en el sentido del artículo 63.1 segundo párrafo del Reglamento UE 1305/2013, para que el Organismo Pagador adelante los fondos FEADER.

**Definición de las tareas de la autoridad de gestión, del organismo pagador y de los GAL en el marco de LEADER, en particular con respecto a un procedimiento de selección no discriminatorio y transparente y a unos criterios objetivos para la selección de las operaciones contempladas en el artículo 34, apartado 3, letra b), del Reglamento (UE) nº 1303/2013**

Texto del marco nacional aplicable

Información adicional para el texto aplicable del marco nacional:

Se incluye en el epígrafe 8.2.16.6 por ser una información correspondiente a la medida completa.

**Descripción de los mecanismos de coordinación previstos y de su complementariedad con las operaciones financiadas con arreglo a otras medidas de desarrollo rural, especialmente en lo que respecta a los siguientes elementos inversiones en actividades no agrícolas y ayuda destinada a la creación de empresas de acuerdo con el artículo 19 del Reglamento (UE) nº 1305/2013; inversiones de acuerdo con el artículo 20 del Reglamento (UE) nº 1305/2013; y cooperación de acuerdo con el artículo 35 del Reglamento (UE) nº 1305/2013, en particular en relación con la aplicación de estrategias de desarrollo local por agrupaciones de socios públicos y privados**

Texto del marco nacional aplicable

Información adicional para el texto aplicable del marco nacional:

Los mecanismos de coordinación con el resto de medidas y operaciones de FEADER se basarán en lo establecido para las Estrategias de Desarrollo Local y que se recogen en la información de la submedida 19.2, prestando especial atención a la coordinación y complementariedad con la medida 16. Cooperación.

#### 8.2.13.3.4. Costes de explotación (19.4.1)

##### Submedida:

- **19.4. Apoyo para los costes de funcionamiento y animación**

##### 8.2.13.3.4.1. Descripción del tipo de operación

###### Texto del marco nacional aplicable

###### Información adicional para el texto aplicable del marco nacional:

En el contexto de la submedida 19.4, el tipo de operación 19.4.1 estará destinado a apoyar los costes de explotación vinculados y requeridos para la gestión e implementación de la Estrategia de Desarrollo Local (*artículo 35, punto 1, letra d) del Reglamento (UE) nº 1303/2013*).

Así, los costes de explotación corresponden a la ayuda prevista con la que contarán los Grupos de Desarrollo Rural de Andalucía para su funcionamiento y el correcto desarrollo de sus tareas de gestión e implementación de las Estrategias de Desarrollo Local.

En el ámbito de los costes de explotación, la normativa regional establecerá mecanismos que permitan a los diferentes GDR seleccionados compartir gastos y estructuras comunes de forma que se optimicen los recursos económicos y se asegure una mayor efectividad en la gestión de las Estrategias de Desarrollo Local.

##### 8.2.13.3.4.2. Tipo de ayuda

###### Texto del marco nacional aplicable

###### Información adicional para el texto aplicable del marco nacional:

Reembolso de costes subvencionables en que se haya efectivamente incurrido y que hayan sido realmente abonados, excepto en el caso de los costes indirectos que formen parte de los costes de explotación, a los que se aplicará la opción de costes simplificados de financiación a tipo fijo, conforme a los artículos 67, epígrafe 1.d) y 68, epígrafe 1.b) del Reglamento (UE) nº 1303/2013.

Se podrán conceder anticipos en el sentido previsto en el artículo 42, punto 2 del Reglamento (UE) nº 1305/2013.

##### 8.2.13.3.4.3. Enlaces a otra legislación

###### Texto del marco nacional aplicable

###### Información adicional para el texto aplicable del marco nacional:

Normas horizontales de elegibilidad contempladas en los art. 65 - 71 del Reglamento (UE) nº 1303/2013 del Parlamento Europeo y del Consejo de 17 de diciembre de 2013 por el que se establecen disposiciones comunes relativas al Fondo Europeo de Desarrollo Regional, al Fondo Social Europeo, al Fondo de Cohesión, al Fondo Europeo Agrícola de Desarrollo Rural y al Fondo Europeo Marítimo y de la Pesca, y por el que se establecen disposiciones generales relativas al Fondo Europeo de Desarrollo Regional, al Fondo Social Europeo, al Fondo de Cohesión y al Fondo Europeo Marítimo y de la Pesca, y se deroga el Reglamento (CE) nº 1083/2006 del Consejo.

##### 8.2.13.3.4.4. Beneficiarios

###### Texto del marco nacional aplicable

###### Información adicional para el texto aplicable del marco nacional:

Grupos de Desarrollo Rural de Andalucía que implementen una Estrategia de Desarrollo Local adaptada a las necesidades y características de sus respectivos territorios.

#### 8.2.13.3.4.5. Costes subvencionables

Costes vinculados a la gestión del proceso de implementación de la Estrategia de Desarrollo Local consistentes en costes ligados al funcionamiento y a los requerimientos operativos de las sedes, exigencias administrativas, suministros y costes financieros, relaciones públicas, equipo técnico necesario y resto de personal, formación, así como los demás costes vinculados a la gestión de la estrategia, su seguimiento, supervisión y evaluación a los que se refiere el artículo 34.3 del Reglamento (UE) nº 1303/2013.

En todo caso, podrán ser subvencionables los bienes y equipos de segunda mano, en el sentido previsto en los Reglamentos comunitarios.

Los costes indirectos que formen parte de los costes de explotación se subvencionarán haciendo uso de la opción de costes simplificados de financiación a tipo fijo establecida en el epígrafe 1.b) del artículo 68 del Reglamento (UE) nº 1303/2013 (ver Anexo 8.2. Medida 19).

#### 8.2.13.3.4.6. Condiciones de admisibilidad

La aprobación de la Estrategia de Desarrollo Local conllevará la obtención de la condición definitiva de Grupo de Desarrollo Rural (GDR) de Andalucía para la ejecución de dicha Estrategia de Desarrollo Local, así como el derecho a obtener los fondos correspondientes a los costes de explotación bajo las condiciones establecidas en la normativa reguladora regional.

Las condiciones para la elegibilidad de los costes indicados anteriormente se basarán en la relación indubitada de éstos con los objetivos perseguidos por la submedida. Para ello, en la norma por la que se regule el Desarrollo Local LEADER de Andalucía durante el período de programación 2014-2020, se incluirá un desarrollo de los costes y de las cuantías máximas para determinadas tipologías.

Las cuantías totales destinadas a los costes de explotación se encontrarán predefinidas para cada ZRL en la normativa regional.

La elegibilidad y subvencionabilidad de los gastos en que se haya incurrido, así como su correspondencia con los costes predefinidos, será controlada y verificada por la administración o la entidad en la que se delegue, en el momento de la solicitud de pago aplicando para ello el procedimiento de gestión, control y verificación preestablecido.

Los gastos de explotación de los GDR para los que se solicite ayuda se basarán en tres presupuestos o, en su caso, en precios de referencia debidamente justificados, de forma que se asegure la moderación de costes, excepto en el caso de los costes indirectos que formen parte de dichos costes de explotación, que se subvencionarán haciendo uso de la opción de costes simplificados de financiación a tipo fijo establecida en el epígrafe 1.b) del artículo 68 del Reglamento (UE) nº 1303/2013.

#### 8.2.13.3.4.7. Principios relativos al establecimiento de criterios de selección

##### **Texto del marco nacional aplicable**

##### **Información adicional para el texto aplicable del marco nacional:**

La submedida 19.4 no contempla criterios de selección. En todo caso, los criterios serán los derivados de la selección de los Grupos de Desarrollo Rural (GDR) y de la aprobación de las Estrategias de Desarrollo Local (EDL).

#### 8.2.13.3.4.8. Importes (aplicables) y porcentajes de ayuda

##### **Texto del marco nacional aplicable**

##### **Información adicional para el texto aplicable del marco nacional:**

Se subvencionará el 100% de los costes subvencionables en que se haya efectivamente incurrido y que hayan sido

realmente abonados, excepto en el caso de los costes indirectos, para los que el importe de la subvención se calculará como un porcentaje a tipo fijo de hasta el 15 % de los costes directos de personal que formen parte de los costes de explotación (de acuerdo con el epígrafe 1.b) del artículo 68 del Reglamento (UE) nº 1303/2013). Se podrán conceder anticipos en el sentido previsto en el artículo 42, punto 2 del Reglamento (UE) nº 1305/2013.

La ayuda para los costes de explotación y animación no superará el 25% del gasto público total en que se incurra en el marco de la Estrategia de Desarrollo Local (submedidas 19.2, 19.3 y 19.4).

#### 8.2.13.3.4.9. Verificabilidad y controlabilidad de las medidas o los tipos de operaciones

##### 8.2.13.3.4.9.1. Riesgo(s) en la aplicación de las medidas

###### Texto del marco nacional aplicable

###### Información adicional para el texto aplicable del marco nacional:

Los posibles riesgos de error detectados, vinculados a la submedida 19.4 son R2, R3, R4, R8 y R9.

###### **R2. Moderación de costes.**

Los posibles riesgos detectados que deben ser evitados en relación a la moderación de costes son principalmente:

- Ambigüedad y falta de claridad en la normativa de aplicación.
- Limitada definición del concepto de “coste moderado” y del mecanismo para analizarlo.
- Realización de pagos por encima del precio de mercado.

###### **R3. Sistemas de control.**

Los posibles riesgos detectados que deben ser evitados en relación a los sistemas de control son, principalmente:

- Ambigüedad normativa y de procedimientos.
- Incremento de la burocracia administrativa injustificadamente.
- Limitación de medios y de capacitación especializada.
- Limitada aplicación del principio de proporcionalidad en los controles desarrollados sobre gastos de escasa cuantía.

###### **R4. Procedimiento de contratación pública.**

Los posibles riesgos detectados que deben ser evitados en relación a los procedimientos de contratación pública son, principalmente:

- Limitación de medios y de capacitación especializada para el diseño y control de los procedimientos de contratación pública.

###### **R8. Aplicaciones informáticas.**

Los posibles riesgos detectados que deben ser evitados en relación a las aplicaciones informáticas son, principalmente:

- Limitada disponibilidad y agilidad de mecanismos telemáticos para la coordinación GDR-Administración, para la tramitación de los pagos y el control de estos.

###### **R9. Solicitudes de pago.**

Los posibles riesgos detectados que deben ser evitados en relación a las solicitudes de pago son, principalmente:

- Incorrecciones en la cumplimentación y presentación de las solicitudes de pago.
- Falta de correspondencia entre los costes subvencionables con los gastos para los que se solicita el pago.
- Limitada aplicación del principio de proporcionalidad en el control administrativo de las solicitudes de pago.
- Incremento de la carga administrativa.

#### 8.2.13.3.4.9.2. Acciones de mitigación

##### Texto del marco nacional aplicable

##### Información adicional para el texto aplicable del marco nacional:

Los **mecanismos** previstos para minimizar los riesgos son:

##### R2. Moderación de costes:

- Determinación de cuantías asignadas para los costes de explotación y animación preestablecidas para cada ZRL en la normativa reguladora publicada en el Boletín Oficial de la Junta de Andalucía.
- Predefinición de los costes subvencionables y de cuantías máximas para determinadas tipologías de costes en la normativa reguladora.
- Procedimiento de contratación de servicios y adquisición de bienes mediante precios de referencia debidamente justificados o comparativa de tres presupuestos y selección del más económico en todos los casos, salvo en los casos en que se aplique la opción de costes simplificados.
- Previsión de aplicar, en su caso, la opción de costes simplificados para categorías de costes predefinidos. Método de cálculo acreditado e incluido en el PDR-A 2014-2020 con anterioridad a la publicación de la norma reguladora.
- Controles administrativos de la solicitud de ayuda y de pago realizados por parte de la Administración Pública, una entidad a la que se deleguen dichos controles.
- Procedimiento de pago a través del Organismo pagador del PDR.

##### R3. Sistemas de control:

- Procedimiento de gestión aplicable a la gestión de los costes de explotación y animación disponible para los GDR con anterioridad al comienzo de la ejecución de la submedida.
- Procedimiento de control y mecanismos de chequeo y verificación predefinidos y disponibles para los GDR con anterioridad al comienzo de la ejecución de la submedida.
- Predefinición de los costes subvencionables y de cuantías máximas para determinadas tipologías de costes en la normativa reguladora.
- Controles administrativos de la solicitud de ayuda y de pago realizados por parte de la Administración pública, una entidad a la que se deleguen dichos controles.
- Procedimiento de pago a través del Organismo pagador del PDR.

##### R4. Procedimiento de contratación pública:

- Exigencia de un nivel mínimo de capacitación y conocimientos sobre contratación pública a los equipos técnicos de los GDR.
- Revisión de la correcta aplicación de los procedimientos de contratación pública en los controles

administrativos de la solicitud de pago.

#### **R8. Aplicaciones informáticas:**

- Procedimiento de gestión y control informatizado a través de una aplicación informática específica para LEADER vinculada a las aplicaciones informáticas de seguimiento y control de subvenciones de la Junta de Andalucía y de la Consejería de Agricultura, Pesca y Desarrollo Rural.

#### **R9. Solicitudes de pago:**

- Indicados en R3 y R8.

#### **8.2.13.3.4.9.3. Evaluación global de la medida**

La evaluación global de la medida 19 se incluye en el epígrafe 8.2.16.4.3.

#### **8.2.13.3.4.10. Metodología de cálculo del importe o el porcentaje de ayuda, en su caso**

##### **Texto del marco nacional aplicable**

##### **Información adicional para el texto aplicable del marco nacional:**

Las subvenciones revestirán la forma de reembolso del 100% de los costes subvencionables en que se haya efectivamente incurrido y que hayan sido realmente abonados, excepto en el caso de los costes indirectos, para los que el importe de la subvención se calculará como un porcentaje a tipo fijo de hasta el 15% de los costes directos de personal que formen parte de los costes de explotación, de acuerdo con el epígrafe 1.b) del artículo 68 del Reglamento (UE) nº 1303/2013. El importe de la subvención estará, en todo caso, dentro de los límites establecidos en el artículo 35, punto 2 del Reglamento (UE) nº 1303/2013.

(ver Anexo 8.2. Medida 19).

#### **8.2.13.3.4.11. Información específica de la operación**

**Descripción de los elementos obligatorios del desarrollo local participativo (denominado en lo sucesivo «DLP») de los que se compone la medida LEADER: ayuda preparatoria, realización de las operaciones conforme a la estrategia de DLP, preparación y realización de las actividades de cooperación del grupo de acción local (denominado en lo sucesivo «GAL»), costes de explotación y animación, contemplados en el artículo 35, apartado 1, del Reglamento (UE) nº 1303/2013**

No aplicable.

**Descripción del uso del kit de puesta en marcha de LEADER contemplado en el artículo 43 del Reglamento (UE) nº 1305/2013 como tipo específico de ayuda preparatoria, si procede**

Texto del marco nacional aplicable

Información adicional para el texto aplicable del marco nacional:

No aplicable. Incluido en el epígrafe correspondiente 8.2.16.3.1.11.

**Descripción del sistema de presentación permanente de proyectos de cooperación en el marco de LEADER a que se hace referencia en el artículo 44, apartado 3, del Reglamento (UE) nº 1305/2013**

Texto del marco nacional aplicable

Información adicional para el texto aplicable del marco nacional:

No aplicable. Incluido en el epígrafe correspondiente 8.2.16.3.3.11.

#### **Procedimiento y calendario para seleccionar estrategias de desarrollo local**

Texto del marco nacional aplicable

Información adicional para el texto aplicable del marco nacional:

Se incluye en el epígrafe 8.2.16.6 por ser una información correspondiente a la medida completa.

**Justificación de la selección de zonas geográficas para la aplicación de la estrategia de desarrollo local cuya población no se ajuste a los límites establecidos en el artículo 33, apartado 6, del Reglamento (UE) nº 1303/2013**

Texto del marco nacional aplicable

Información adicional para el texto aplicable del marco nacional:

Se incluye en el epígrafe 8.2.16.6 por ser una información correspondiente a la medida completa.

**Coordinación con los otros Fondos Estructurales y de Inversión Europeos (en lo sucesivo, «Fondos EIE») en lo que se refiere al DLP, incluida la posible solución aplicada en relación con el uso de la opción del fondo principal y las eventuales complementariedades globales entre los Fondos EIE en la financiación de la ayuda preparatoria**

Texto del marco nacional aplicable

Información adicional para el texto aplicable del marco nacional:

Al objeto de evitar posibles solapamientos de los gastos financiados por la presente submedida con los gastos derivados de otras iniciativas, normativa reguladora y el manual de procedimiento de gestión y control establecerá una metodología de imputación proporcional objetiva, de forma que se delimiten los gastos que serán financiados por cada fuente financiera en función de las tareas vinculadas a cada una de ellas.

Por otro lado, si bien el Desarrollo Local LEADER será implementado en Andalucía a través del fondo FEADER, existe la posibilidad de que durante el período de programación, un GDR pueda obtener financiación de otra fuente financiera diferente de FEADER para la implementación de proyectos que puedan contribuir a los objetivos de su Estrategia.

En este caso, toda la información relativa a dicha financiación, deberá ser comunicada al órgano gestor de LEADER y ser incluida como anexo a la EDL de forma que se garantice la coordinación y complementariedad de la EDL a nivel territorial.

En esta submedida no se prevén incompatibilidades con otros Fondos EIE.

Para una mejor gestión y control de la complementariedad y coordinación del Desarrollo Local LEADER de Andalucía 2014-2020, éste se apoyará en una aplicación informática específica diseñada para esta función. Dicha aplicación será compartida y accesible para la Administración y los GDR.

### **Posibilidad o no de pagos por adelantado**

Texto del marco nacional aplicable

Información adicional para el texto aplicable del marco nacional:

Se prevé la concesión de anticipos en el sentido previsto en el Marco Nacional de Desarrollo Rural.

La Autoridad de Gestión podrá avalar al GDR garantizando el pago de los anticipos mediante un Convenio de colaboración. El Convenio suscrito en esos términos será garantía equivalente, en el sentido del artículo 63.1 segundo párrafo del Reglamento (UE) nº 1305/2013, para que el Organismo Pagador adelante los fondos FEADER.



**Definición de las tareas de la autoridad de gestión, del organismo pagador y de los GAL en el marco de LEADER, en particular con respecto a un procedimiento de selección no discriminatorio y transparente y a unos criterios objetivos para la selección de las operaciones contempladas en el artículo 34, apartado 3, letra b), del Reglamento (UE) nº 1303/2013**

Texto del marco nacional aplicable

Información adicional para el texto aplicable del marco nacional:

Se incluye en el epígrafe 8.2.16.6 por ser una información correspondiente a la medida completa.

**Descripción de los mecanismos de coordinación previstos y de su complementariedad con las operaciones financiadas con arreglo a otras medidas de desarrollo rural, especialmente en lo que respecta a los siguientes elementos inversiones en actividades no agrícolas y ayuda destinada a la creación de empresas de acuerdo con el artículo 19 del Reglamento (UE) nº 1305/2013; inversiones de acuerdo con el artículo 20 del Reglamento (UE) nº 1305/2013; y cooperación de acuerdo con el artículo 35 del Reglamento (UE) nº 1305/2013, en particular en relación con la aplicación de estrategias de desarrollo local por agrupaciones de socios públicos y privados**

Texto del marco nacional aplicable

Información adicional para el texto aplicable del marco nacional:

Al objeto de evitar posibles solapamientos de los gastos financiados por la presente submedida con los gastos derivados de otras iniciativas o submedidas del PDR-A, la normativa reguladora y el manual de procedimiento de gestión y control establecerá una metodología de imputación proporcional objetiva, de forma que se delimiten los gastos que serán financiados por cada fuente financiera en función de las tareas vinculadas a cada una de ellas.

En esta submedida no se prevén incompatibilidades con otras medidas de ayuda de FEADER.

Para una mejor gestión y control de la complementariedad y coordinación del Desarrollo Local LEADER de Andalucía 2014-2020, éste se apoyará en una aplicación informática específica diseñada para esta función. Dicha aplicación será compartida y accesible para la Administración y los GDR.

---

### 8.2.13.3.5. Animación (19.4.2)

#### Submedida:

- **19.4. Apoyo para los costes de funcionamiento y animación**

#### 8.2.13.3.5.1. Descripción del tipo de operación

##### Texto del marco nacional aplicable

##### Información adicional para el texto aplicable del marco nacional:

En el contexto de la submedida 19.4, el tipo de operación 19.4.2 estará destinado a apoyar los costes derivados de la animación de la Estrategia de Desarrollo Local (*artículo 35, punto 1, e) del Reglamento (UE) nº 1303/2013*).

Así, la animación incluye las actuaciones de dinamización de la población en cada ZRL durante el periodo de ejecución de la Estrategia de Desarrollo Local. Entre estas actuaciones se incluyen los de intercambio y difusión de información, el fomento de la colaboración entre agentes locales, el apoyo y asesoramiento a los beneficiarios potenciales, así como la promoción e impulso de las Estrategias de Desarrollo Local.

En el ámbito de la animación, la normativa regional establecerá mecanismos que permitan a los diferentes GDR seleccionados compartir gastos y estructuras comunes de forma que se optimicen los recursos económicos y se asegure una mayor efectividad en la gestión de las Estrategias de Desarrollo Local.

#### 8.2.13.3.5.2. Tipo de ayuda

##### Texto del marco nacional aplicable

##### Información adicional para el texto aplicable del marco nacional:

Reembolso de costes subvencionables en que se haya efectivamente incurrido y que hayan sido realmente abonados, excepto en el caso de los costes indirectos que formen parte de los costes de animación, a los que se aplicará la opción de costes simplificados de financiación a tipo fijo, conforme a los artículos 67, epígrafe 1.d) y 68, epígrafe 1.b) del Reglamento (UE) nº 1303/2013.

Se podrán conceder anticipos en el sentido previsto en el artículo 42, punto 2 del Reglamento (UE) nº 1305/2013.

#### 8.2.13.3.5.3. Enlaces a otra legislación

##### Texto del marco nacional aplicable

##### Información adicional para el texto aplicable del marco nacional:

Normas horizontales de elegibilidad contempladas en los art. 65 - 71 del Reglamento (UE) nº 1303/2013 del Parlamento Europeo y del Consejo de 17 de diciembre de 2013 por el que se establecen disposiciones comunes relativas al Fondo Europeo de Desarrollo Regional, al Fondo Social Europeo, al Fondo de Cohesión, al Fondo Europeo Agrícola de Desarrollo Rural y al Fondo Europeo Marítimo y de la Pesca, y por el que se establecen disposiciones generales relativas al Fondo Europeo de Desarrollo Regional, al Fondo Social Europeo, al Fondo de Cohesión y al Fondo Europeo Marítimo y de la Pesca, y se deroga el Reglamento (CE) nº 1083/2006 del Consejo.

#### 8.2.13.3.5.4. Beneficiarios

##### Texto del marco nacional aplicable

##### Información adicional para el texto aplicable del marco nacional:

Grupos de Desarrollo Rural de Andalucía que implementen una Estrategia de Desarrollo Local adaptada a las necesidades y características de sus respectivos territorios.

#### 8.2.13.3.5.5. Costes subvencionables

##### **Texto del marco nacional aplicable**

##### **Información adicional para el texto aplicable del marco nacional:**

Los costes subvencionables y elegibles serán los destinados o vinculados a la dinamización de la población y promoción de la Estrategia de Desarrollo Local, costes vinculados a facilitar el intercambio entre las partes interesadas para suministrar información, fomentar y mejorar la EDL, así como costes relacionados con el apoyo a los beneficiarios potenciales con vistas a desarrollar proyectos y preparar solicitudes.

En todo caso, podrán ser subvencionables los gastos de personal del GDR vinculados a la animación, así como los bienes y equipos de segunda mano, en el sentido previsto en los Reglamentos comunitarios.

Los costes indirectos que formen parte de los costes de animación se subvencionarán haciendo uso de la opción de costes simplificados de financiación a tipo fijo establecida en el epígrafe 1.b) del artículo 68 del Reglamento (UE) nº 1303/2013. (ver Anexo 8.2. Medida 19).

#### 8.2.13.3.5.6. Condiciones de admisibilidad

##### **Texto del marco nacional aplicable**

##### **Información adicional para el texto aplicable del marco nacional:**

La aprobación de la Estrategia de Desarrollo Local conllevará la obtención de la condición definitiva de Grupo de Desarrollo Rural (GDR) de Andalucía para la ejecución de dicha Estrategia de Desarrollo Local, así como el derecho a obtener los fondos correspondientes a los costes de animación bajo las condiciones establecidas en la normativa reguladora regional.

Las condiciones para la elegibilidad de los costes indicados anteriormente se basarán en la relación indubitada de éstos con los objetivos perseguidos por la submedida. Para ello, en la norma por la que se regule el Desarrollo Local LEADER de Andalucía durante el período de programación 2014-2020, se incluirá un desarrollo de los costes y de las cuantías máximas para determinadas tipologías.

Las cuantías totales destinadas a los costes de animación se encontrarán predefinidas para cada ZRL en la normativa regional.

La elegibilidad y subvencionabilidad de los gastos en que se haya incurrido, así como su correspondencia con los costes predefinidos, será controlada y verificada por la administración o la entidad en la que se delegue, en el momento de la solicitud de pago aplicando para ello el procedimiento de gestión, control y verificación preestablecido.

Los gastos de animación de los GDR para los que se solicite ayuda se basarán en tres presupuestos o, en su caso, en precios de referencia debidamente justificados, de forma que se asegure la moderación de costes, excepto en el caso de los costes indirectos que formen parte de dichos costes de animación, que se subvencionarán haciendo uso de la opción de costes simplificados de financiación a tipo fijo establecida en el epígrafe 1.b) del artículo 68 del Reglamento (UE) nº 1303/2013.

#### 8.2.13.3.5.7. Principios relativos al establecimiento de criterios de selección

##### **Texto del marco nacional aplicable**

##### **Información adicional para el texto aplicable del marco nacional:**

La submedida 19.4 no contempla criterios de selección. En todo caso, los criterios serán los derivados de la selección de los Grupos de Desarrollo Rural (GDR) y de la aprobación de las Estrategias de Desarrollo Local (EDL).

#### 8.2.13.3.5.8. Importes (aplicables) y porcentajes de ayuda

##### Texto del marco nacional aplicable

##### Información adicional para el texto aplicable del marco nacional:

Se subvencionará el 100% de los costes subvencionables en que se haya efectivamente incurrido y que hayan sido realmente abonados, excepto en el caso de los costes indirectos, para los que el importe de la subvención se calculará como un porcentaje a tipo fijo de hasta el 15% de los costes directos de personal que formen parte de los costes de animación (de acuerdo con el epígrafe 1.b) del artículo 68 del Reglamento (UE) nº 1303/2013). Se podrán conceder anticipos en el sentido previsto en el artículo 42, punto 2 del Reglamento (UE) nº 1305/2013.

La ayuda para los costes de explotación y animación no superará el 25% del gasto público total en que se incurra en el marco de la Estrategia de Desarrollo Local (submedidas 19.2, 19.3 y 19.4).

#### 8.2.13.3.5.9. Verificabilidad y controlabilidad de las medidas o los tipos de operaciones

##### 8.2.13.3.5.9.1. Riesgo(s) en la aplicación de las medidas

##### Texto del marco nacional aplicable

##### Información adicional para el texto aplicable del marco nacional:

Los posibles riesgos de error detectados, vinculados a la submedida 19.4 son R2, R3, R4, R8 y R9.

##### **R2. Moderación de costes.**

Los posibles riesgos detectados que deben ser evitados en relación a la moderación de costes son principalmente:

- Ambigüedad y falta de claridad en la normativa de aplicación.
- Limitada definición del concepto de “coste moderado” y del mecanismo para analizarlo.
- Realización de pagos por encima del precio de mercado.

##### **R3. Sistemas de control.**

Los posibles riesgos detectados que deben ser evitados en relación a los sistemas de control son, principalmente:

- Ambigüedad normativa y de procedimientos.
- Incremento de la burocracia administrativa injustificadamente.
- Limitación de medios y de capacitación especializada.
- Limitada aplicación del principio de proporcionalidad en los controles desarrollados sobre gastos de escasa cuantía.

##### **R4. Procedimiento de contratación pública.**

Los posibles riesgos detectados que deben ser evitados en relación a los procedimientos de contratación pública son, principalmente:

- Limitación de medios y de capacitación especializada para el diseño y control de los procedimientos de contratación pública.

##### **R8. Aplicaciones informáticas.**

Los posibles riesgos detectados que deben ser evitados en relación a las aplicaciones informáticas son, principalmente:

- Limitada disponibilidad y agilidad de mecanismos telemáticos para la coordinación GDR-Administración, para la tramitación de los pagos y el control de estos.

#### **R9. Solicitudes de pago.**

Los posibles riesgos detectados que deben ser evitados en relación a las solicitudes de pago son, principalmente:

- Incorrecciones en la cumplimentación y presentación de las solicitudes de pago.
- Falta de correspondencia entre los costes subvencionables con los gastos para los que se solicita el pago.
- Limitada aplicación del principio de proporcionalidad en el control administrativo de las solicitudes de pago.
- Incremento de la carga administrativa.

#### **8.2.13.3.5.9.2. Acciones de mitigación**

##### **Texto del marco nacional aplicable**

##### **Información adicional para el texto aplicable del marco nacional:**

Los **mecanismos** previstos para minimizar los riesgos son:

##### **R2. Moderación de costes:**

- Determinación de cuantías asignadas para los costes de explotación y animación preestablecidas para cada ZRL en la normativa reguladora publicada en el Boletín Oficial de la Junta de Andalucía.
- Predefinición de los costes subvencionables y de cuantías máximas para determinadas tipologías de costes en la normativa reguladora.
- Procedimiento de contratación de servicios y adquisición de bienes mediante precios de referencia debidamente justificados o comparativa de tres presupuestos y selección del más económico en todos los casos, excepto en aquellos en los que se haga uso de la opción de costes simplificados.
- Controles administrativos de la solicitud de ayuda y de pago realizados por parte de la Administración pública, una entidad a la que se deleguen dichos controles.
- Procedimiento de pago a través del Organismo pagador del PDR.

##### **R3. Sistemas de control:**

- Procedimiento de gestión aplicable a la gestión de los costes de explotación y animación disponible para los GDR con anterioridad al comienzo de la ejecución de la submedida.
- Procedimiento de control y mecanismos de chequeo y verificación predefinidos y disponibles para los GDR con anterioridad al comienzo de la ejecución de la submedida.
- Predefinición de los costes subvencionables y de cuantías máximas para determinadas tipologías de costes en la normativa reguladora.
- Controles administrativos de la solicitud de ayuda y de pago realizados por parte de la Administración pública, una entidad a la que se deleguen dichos controles.
- Procedimiento de pago a través del Organismo pagador del PDR.

##### **R4. Procedimiento de contratación pública:**

- Exigencia de un nivel mínimo de capacitación y conocimientos sobre contratación pública a los equipos

técnicos de los GDR.

- Revisión de la correcta aplicación de los procedimientos de contratación pública en los controles administrativos de la solicitud de pago.

#### **R8. Aplicaciones informáticas:**

- Procedimiento de gestión y control informatizado a través de una aplicación informática específica para LEADER vinculada a las aplicaciones informáticas de seguimiento y control de subvenciones de la Junta de Andalucía y de la Consejería de Agricultura, Pesca y Desarrollo Rural.

#### **R9. Solicitudes de pago:**

- Indicados en R3 y R8.

### **8.2.13.3.5.9.3. Evaluación global de la medida**

La evaluación global de la medida 19 se incluye en el epígrafe 8.2.16.4.3.

### **8.2.13.3.5.10. Metodología de cálculo del importe o el porcentaje de ayuda, en su caso**

#### **Texto del marco nacional aplicable**

#### **Información adicional para el texto aplicable del marco nacional:**

Las subvenciones revestirán la forma de reembolso del 100% de los costes subvencionables en que se haya efectivamente incurrido y que hayan sido realmente abonados, excepto en el caso de los costes indirectos, para los que el importe de la subvención se calculará como un porcentaje a tipo fijo de hasta el 15% de los costes directos de personal que formen parte de los costes de animación, de acuerdo con el epígrafe 1.b) del artículo 68 del Reglamento (UE) nº 1303/2013. El importe de la subvención estará, en todo caso, dentro de los límites establecidos en el artículo 35, punto 2 del Reglamento (UE) nº 1303/2013. (ver Anexo 8.2. Medida 19).

### **8.2.13.3.5.11. Información específica de la operación**

**Descripción de los elementos obligatorios del desarrollo local participativo (denominado en lo sucesivo «DLP») de los que se compone la medida LEADER: ayuda preparatoria, realización de las operaciones conforme a la estrategia de DLP, preparación y realización de las actividades de cooperación del grupo de acción local (denominado en lo sucesivo «GAL»), costes de explotación y animación, contemplados en el artículo 35, apartado 1, del Reglamento (UE) nº 1303/2013**

Texto del marco nacional aplicable

Información adicional para el texto aplicable del marco nacional:

No aplicable.

**Descripción del uso del kit de puesta en marcha de LEADER contemplado en el artículo 43 del Reglamento (UE) nº 1305/2013 como tipo específico de ayuda preparatoria, si procede**

Texto del marco nacional aplicable

Información adicional para el texto aplicable del marco nacional:

No aplicable. Incluido en el epígrafe 8.2.16.3.1.11.

**Descripción del sistema de presentación permanente de proyectos de cooperación en el marco de LEADER a que se hace referencia en el artículo 44, apartado 3, del Reglamento (UE) nº 1305/2013**

Texto del marco nacional aplicable

Información adicional para el texto aplicable del marco nacional:

No aplicable. Incluido en el epígrafe 8.2.16.3.3.11.

### **Procedimiento y calendario para seleccionar estrategias de desarrollo local**

Texto del marco nacional aplicable

Información adicional para el texto aplicable del marco nacional:

Se incluye en el epígrafe común 8.2.16.6 "por ser una información correspondiente a la medida completa".

### **Justificación de la selección de zonas geográficas para la aplicación de la estrategia de desarrollo local cuya población no se ajuste a los límites establecidos en el artículo 33, apartado 6, del Reglamento (UE) nº 1303/2013**

Texto del marco nacional aplicable

Información adicional para el texto aplicable del marco nacional:

Se incluye en el epígrafe común 8.2.16.6 "por ser una información correspondiente a la medida completa".

### **Coordinación con los otros Fondos Estructurales y de Inversión Europeos (en lo sucesivo, «Fondos EIE») en lo que se refiere al DLP, incluida la posible solución aplicada en relación con el uso de la opción del fondo principal y las eventuales complementariedades globales entre los Fondos EIE en la financiación de la ayuda preparatoria**

Texto del marco nacional aplicable

Información adicional para el texto aplicable del marco nacional:

Al objeto de evitar posibles solapamientos de los gastos financiados por la presente submedida con los gastos derivados de otras iniciativas, la normativa reguladora y el manual de procedimiento de gestión y control establecerán una metodología de imputación proporcional objetiva, de forma que se delimiten los gastos que serán financiados por cada fuente financiera en función de las tareas vinculadas a cada una de ellas.

Por otro lado, si bien el Desarrollo Local LEADER será implementado en Andalucía a través del fondo FEADER, existe la posibilidad de que durante el período de programación, un GDR pueda obtener financiación de otra fuente financiera diferente de FEADER para la implementación de proyectos que puedan contribuir a los objetivos de su EDL.

En este caso, toda la información relativa a dicha financiación, deberá ser comunicada al órgano gestor de LEADER y ser incluida como anexo a la EDL de forma que se garantice la coordinación y complementariedad de la EDL a nivel territorial.

En esta submedida no se prevén incompatibilidades con otros Fondos EIE.

Para una mejor gestión y control de la complementariedad y coordinación del Desarrollo Local LEADER de Andalucía 2014-2020, éste se apoyará en una aplicación informática específica diseñada para esta función. Dicha aplicación será compartida y accesible para la Administración y los GDR.

### **Posibilidad o no de pagos por adelantado**

Se prevé la concesión de anticipos en el sentido previsto en el Marco Nacional de Desarrollo Rural.

La Autoridad de Gestión podrá avalar al GDR garantizando el pago de los anticipos mediante un Convenio de colaboración. El Convenio suscrito en esos términos será garantía equivalente, en el sentido del artículo 63.1

segundo párrafo del Reglamento (UE) nº 1305/2013, para que el Organismo Pagador adelante los fondos FEADER.

**Definición de las tareas de la autoridad de gestión, del organismo pagador y de los GAL en el marco de LEADER, en particular con respecto a un procedimiento de selección no discriminatorio y transparente y a unos criterios objetivos para la selección de las operaciones contempladas en el artículo 34, apartado 3, letra b), del Reglamento (UE) nº 1303/2013**

Texto del marco nacional aplicable

Información adicional para el texto aplicable del marco nacional:

Se incluye en el epígrafe común 8.2.16.6 “por ser una información correspondiente a la medida completa”.

**Descripción de los mecanismos de coordinación previstos y de su complementariedad con las operaciones financiadas con arreglo a otras medidas de desarrollo rural, especialmente en lo que respecta a los siguientes elementos inversiones en actividades no agrícolas y ayuda destinada a la creación de empresas de acuerdo con el artículo 19 del Reglamento (UE) nº 1305/2013; inversiones de acuerdo con el artículo 20 del Reglamento (UE) nº 1305/2013; y cooperación de acuerdo con el artículo 35 del Reglamento (UE) nº 1305/2013, en particular en relación con la aplicación de estrategias de desarrollo local por agrupaciones de socios públicos y privados**

Texto del marco nacional aplicable

Información adicional para el texto aplicable del marco nacional:

Al objeto de evitar posibles solapamientos de los gastos financiados por la presente submedida con los gastos derivados de otras iniciativas o submedidas del PDR-A 2014-2020, la normativa reguladora y el manual de procedimiento de gestión y control establecerán una metodología de imputación proporcional objetiva, de forma que se delimiten los gastos que serán financiados por cada fuente financiera en función de las tareas vinculadas a cada una de ellas.

En esta submedida no se prevén incompatibilidades con otras medidas de ayuda de FEADER.

Para una mejor gestión y control de la complementariedad y coordinación del Desarrollo Local LEADER de Andalucía 2014-2020, éste se apoyará en una aplicación informática específica diseñada para esta función. Dicha aplicación será compartida y accesible para la Administración y los GDR.



## 8.2.13.4. Verificabilidad y controlabilidad de las medidas o los tipos de operaciones

### 8.2.13.4.1. Riesgo(s) en la aplicación de las medidas

#### **Texto del marco nacional (2014ES06RDNF001 – v5.1 - Adoptado por la CE):**

No se contempla en el Marco Nacional de Desarrollo Rural.

#### **Información adicional para el texto aplicable del marco nacional:**

A partir de lo establecido en la Guía de Verificabilidad y Controlabilidad, los riesgos de error detectados, vinculados a las submedidas 19.1, 19.2 y 19.3 son R2, R3, R4, R7, R8 y R9.

- R2. Moderación de costes.
- R3. Sistemas de control.
- R4. Procedimiento de contratación pública.
- R7. Criterios de selección.
- R8. Aplicaciones informáticas.
- R9. Solicitudes de pago.

De estos, los detectados para los dos tipos de operaciones de la submedida 19.4 son: R2, R3, R4, R8 y R9.

Dichos riesgos han sido detallados en las fichas correspondientes a cada una de las Submedidas.

### 8.2.13.4.2. Acciones de mitigación

#### **Texto del marco nacional (2014ES06RDNF001 – v5.1 - Adoptado por la CE):**

No se contempla en el Marco Nacional de Desarrollo Rural.

#### **Información adicional para el texto aplicable del marco nacional:**

Los mecanismos para mitigar los riesgos de error detectados han sido descritos en el epígrafe correspondiente de cada una de las submedidas.

### 8.2.13.4.3. Evaluación global de la medida

#### **Texto del marco nacional (2014ES06RDNF001 – v5.1 - Adoptado por la CE):**

No se contempla en el Marco Nacional de Desarrollo Rural.

#### **Información adicional para el texto aplicable del marco nacional:**

Para cada una de las submedidas que comprende la medida 19, se han analizado los riesgos derivados de su implementación y se ha procedido a indicar las actuaciones para la mitigación de dichos riesgos que se pondrán en marcha.

A partir de la información indicada, se considera que la medida 19 cuenta con las suficientes garantías de verificabilidad y controlabilidad.

Ver Anexo “Capítulo 8.2 Varias medidas- Informe de evaluación de la verificabilidad y controlabilidad de las medidas incluidas en el PDR 2014-2020”.

### 8.2.13.5. Metodología de cálculo del importe o el porcentaje de ayuda, en su caso

Las subvenciones revestirán la forma de reembolso de los costes subvencionables en que se haya efectivamente incurrido y que hayan sido realmente abonados, excepto en el caso de los costes indirectos que formen parte de los costes de funcionamiento de explotación y animación de los GDR, para los que el importe de la subvención se calculará como un porcentaje a tipo fijo de hasta el 15% de los costes directos de personal que formen parte de los costes de explotación y animación, de acuerdo con el epígrafe 1.b) del artículo 68 del Reglamento (UE) nº 1303/2013.

El importe de la subvención de los costes de funcionamiento de explotación y animación de los GDR estará, en todo caso, dentro de los límites establecidos en el artículo 35, punto 2 del Reglamento (UE) nº 1303/2013.

Los cálculos realizados se certificarán por un organismo independiente antes de lanzar la convocatoria.

### 8.2.13.6. Información específica de la medida

**Descripción de los elementos obligatorios del desarrollo local participativo (denominado en lo sucesivo «DLP») de los que se compone la medida LEADER: ayuda preparatoria, realización de las operaciones conforme a la estrategia de DLP, preparación y realización de las actividades de cooperación del grupo de acción local (denominado en lo sucesivo «GAL»), costes de explotación y animación, contemplados en el artículo 35, apartado 1, del Reglamento (UE) nº 1303/2013**

Texto del marco nacional (2014ES06RDNF001 – v5.1 - Adoptado por la CE):

No procede.

Información adicional para el texto aplicable del marco nacional:

Todos los elementos de apoyo previstos para el Desarrollo Local LEADER en el artículo 35 del Reglamento (UE) nº 1303/2013 (ayuda preparatoria, implementación de la estrategia, cooperación, así como costes de explotación, y animación) han sido ya incluidos en los epígrafes correspondientes a la medida 19 y a las submedidas que la conforman.

**Descripción del uso del kit de puesta en marcha de LEADER contemplado en el artículo 43 del Reglamento (UE) nº 1305/2013 como tipo específico de ayuda preparatoria, si procede**

Texto del marco nacional (2014ES06RDNF001 – v5.1 - Adoptado por la CE):

No procede.

Información adicional para el texto aplicable del marco nacional:

Incluido en el epígrafe 8.2.16.3.1.11.

**Descripción del sistema de presentación permanente de proyectos de cooperación en el marco de LEADER a que se hace referencia en el artículo 44, apartado 3, del Reglamento (UE) nº 1305/2013**

Texto del marco nacional (2014ES06RDNF001 – v5.1 - Adoptado por la CE):

No se contempla en el Marco Nacional de Desarrollo Rural.

Información adicional para el texto aplicable del marco nacional:

No aplicable. Incluido en el epígrafe 8.2.16.3.3.11.

**Procedimiento y calendario para seleccionar estrategias de desarrollo local**

Texto del marco nacional (2014ES06RDNF001 – v5.1 - Adoptado por la CE):

El procedimiento de selección de Estrategias de Desarrollo Local se podrá realizar en dos fases, seleccionando en primer lugar a los candidatos de conformidad con lo establecido en el Acuerdo de Asociación y posteriormente seleccionando las estrategias de acuerdo con las siguientes normas.

Una vez aprobado el Programa de Desarrollo Rural, se podrán seleccionar las estrategias de desarrollo local LEADER de acuerdo con el artículo 33 del Reglamento (UE) nº 1303/2013 sobre disposiciones comunes de los Fondos EIE y las normas establecidas en el Programa de Desarrollo Rural. Las normas de selección de estrategias de los Programas de Desarrollo Rural prevalecerán sobre las de este Marco. En defecto total o parcial de normas de selección de estrategias en los Programas de Desarrollo Rural (incluyendo el procedimiento, la convocatoria y el baremo de puntuación), se aplicarán las siguientes:

#### Procedimiento

Este procedimiento será de aplicación para todos los aspirantes a Grupo de Acción Local, incluyendo aquellos preseleccionados a través del proceso establecido en el Acuerdo de Asociación.

- a. Las Estrategias de Desarrollo Local serán aprobadas o rechazadas por un Comité creado por la Autoridad de Gestión del Programa FEADER o en su caso, por un Comité creado por las Autoridades de Gestión de otros Fondos, con la participación de representantes de los intereses sociales, económicos y culturales.
- b. Para la selección se tendrá en cuenta la idoneidad de la estrategia para el territorio al que se dirige, no la comparación con otras estrategias para otros territorios. Sólo podrá proponerse una estrategia en un territorio y entre los socios de la estrategia deben figurar la mayoría de los ayuntamientos del territorio afectado. Un ayuntamiento sólo puede ser socio de un Grupo de Acción Local.
- c. El Comité de selección podrá solicitar de las organizaciones candidatas la presentación pública de un resumen de la estrategia y realizar las observaciones o sugerencias que consideren necesario. Las candidaturas podrán adaptar sus estrategias a las sugerencias recibidas.
- d. La aprobación final de la estrategia de desarrollo local LEADER presentada por una organización candidata, permitirá a la organización suscribir un convenio de colaboración con la Autoridad de Gestión que le conferirá la condición de Grupo de Acción Local 2014-2020. Todos los candidatos seleccionados para elaborar las estrategias podrán recibir la ayuda preparatoria, aunque la estrategia no sea finalmente seleccionada por el Comité al que se refiere el apartado a).
- e. En el caso de que las estrategias de desarrollo local LEADER finalmente seleccionadas no cubran la totalidad de las zonas rurales definidas en el Programa de Desarrollo Rural, la Autoridad de Gestión podrá convocar un nuevo concurso público de acuerdo con las normas anteriores.
- f. Todas las convocatorias iniciales deberán estar finalizadas antes del 31 de diciembre de 2016, sin perjuicio de que se pueda repetir la convocatoria en caso de no cubrir todos los territorios previstos y las posibles convocatorias de Grupos nuevos, en cuyo caso estarán finalizadas el 31 de diciembre de 2017.

#### Convocatoria

La convocatoria para seleccionar estrategias procederá de la autoridad o autoridades competentes de la Comunidad Autónoma correspondiente, que se anunciará con tiempo suficiente para la elaboración de una estrategia participativa y de calidad.

La convocatoria contendrá los territorios rurales sobre los que se planificará la estrategia, mediante un listado de municipios completos o partes de municipios de la Comunidad Autónoma que son considerados rurales, los límites de población, densidad, condiciones de los municipios y los indicadores objetivos que permitirán calcular la

financiación aproximada de la estrategia. El listado de municipios podrá ser sustituido por una lista negativa de zonas excluidas.

La convocatoria debe prever un periodo de exposición pública previa a la selección, a fin de que se puedan presentar observaciones, así como la previsión de modificación de las estrategias como resultado de la cooperación entre el Comité de selección y los candidatos, para garantizar la coherencia del conjunto de las estrategias proyectadas en la Comunidad Autónoma.

#### Baremo de puntuación

Una Estrategia de Desarrollo Local que no haya contado con la participación demostrable de la comunidad local en su fase de diseño no será seleccionada. Esta participación será lo primero que deba ser comprobado antes de puntuarla, puesto que si no cumple con este requisito no podrá continuar en el proceso de selección.

Las Estrategias de Desarrollo Local serán valoradas de acuerdo con un baremo de 0 a 100 puntos, siendo necesario obtener la mitad de la puntuación máxima.

Se tendrán en cuenta los siguientes criterios valorados de 0 a 10, para cada uno de los cuales la Estrategia de Desarrollo Local tendrá que obtener al menos 5 puntos. No será necesario contabilizar la letra a) en el caso de convocatorias para Grupos nuevos.

- a. Valoración de la experiencia de la organización candidata, logros obtenidos y capacidad técnica.
- b. Implicación de los socios en la elaboración de la estrategia.
- c. Grado de participación ciudadana alcanzada en la elaboración de la estrategia.
- d. Previsión de procedimientos transparentes de selección de proyectos y solución de conflictos de intereses.
- e. Claridad en la definición de los objetivos, viabilidad de la estrategia y su coherencia con las necesidades detectadas.
- f. Grado de definición de los proyectos y beneficiarios, tratamiento de los sectores económicos y cuantificación de las actuaciones subvencionables.
- g. Integración o coordinación de los fondos financieros comunitarios y nacionales en la estrategia.
- h. Repercusión de la estrategia en el empleo, la igualdad y la integración social del territorio y el objetivo transversal sobre mitigación del cambio climático.
- i. Valoración de propuestas innovadoras en el territorio afectado.
- j. Previsiones de trabajo en red y cooperación.

#### **Información adicional para el texto aplicable del marco nacional:**

Las normas de selección (procedimiento, convocatoria y baremos) recogidas en el presente PDR, prevalecerán sobre las establecidas en el MN.

El procedimiento se divide en dos fases, con sus correspondientes subfases (véase diagrama adjunto):

#### **FASE 1. REGULACIÓN Y SELECCIÓN DE GDR CANDIDATOS.**

- **Subfase 1.1.** Determinación del territorio LEADER total y cada una de las ZRL sobre las que se seleccionará un GDR e implementará una EDL.

Las ZRL de Andalucía seguirán un modelo basado en los territorios LEADER del período 2007-2013. Dicho modelo ha demostrado ser eficaz en materia de organización administrativa, masa crítica, identidad territorial y

participación ciudadana. Se prevé el mantenimiento de los 52 territorios LEADER pudiendo concurrir nuevas entidades en cada ZRL

- **Subfase 1.2.** Elaboración y publicación de las normas reguladoras. Previsiblemente, dos normas:

Convocatoria para la selección de los GDR, así como la concesión y regulación de la ayuda preparatoria.

Convocatoria para la selección de las EDL. Incluirá el procedimiento de elaboración y régimen jurídico, así como las funciones y la normativa de aplicación a los GDR para implementar las EDL

- **Subfase 1.3.** Presentación, y análisis de solicitudes para el proceso de selección de los GDR candidatos.
- **Subfase 1.4.** Determinación de las cuantías presupuestarias de cada ZRL.

La asignación presupuestaria se determinará mediante el análisis de indicadores estadísticos territoriales (por ejemplo, nº de habitantes, superficie y nivel de renta). Se determinará un presupuesto inicial para cada ZRL.

Posteriormente, éste se ajustará proporcionalmente, de forma que la asignación mínima para cada una ZRL ser de 3 millones de euros.

- **Subfase 1.5.** Resolución del proceso de selección de los GDR candidatos que supone la concesión de la ayuda preparatoria y la comunicación de los fondos asignados a cada ZRL. Para la selección de los GDR candidatos la normativa establecerá un conjunto de requisitos: tipo de personalidad jurídica, características de los estatutos, composición paritaria y representativa de interlocutores, inclusión en la entidad de más del 50% de los ayuntamientos de la ZRL, compromisos relativos al equipo técnico, a la toma de decisiones, etc.

## FASE 2. DISEÑO E IMPLEMENTACIÓN DE LAS EDL.

- **Subfase 2.1.** Proceso de diseño de las EDL contando para ello con la ayuda preparatoria.
- **Subfase 2.2.** Presentación, análisis, subsanación y aprobación de las EDL que conlleva la obtención de la condición definitiva de GDR 2014-2020 para la ejecución de éstas.

Se establecerá una reserva de eficacia del 6% del total de la medida 19.

- **Subfase 2.3.** Ejecución de las EDL, incluyendo el seguimiento, las evaluaciones periódicas y modificaciones.

**Calendario máximo previsto:** La selección de los GDR Candidatos se realizará durante el año 2016. La selección de las EDL se realizará de forma escalonada conforme se vayan presentando por parte de los GDRs candidatos y sean evaluadas. Se prevé que, de conformidad con lo establecido en el Marco Nacional de Desarrollo Rural, las Estrategias de Desarrollo Local sean seleccionadas antes del 31 de diciembre de 2016. La normativa podrá incluir, dentro del período máximo establecido por el Reglamento comunitario, hasta el 31 de diciembre de 2017, la posibilidad excepcional de una nueva convocatoria en territorios donde no se apruebe la EDL, no se haya presentado ninguna entidad o la entidad que se haya presentado no haya sido seleccionada como GDR Candidato.

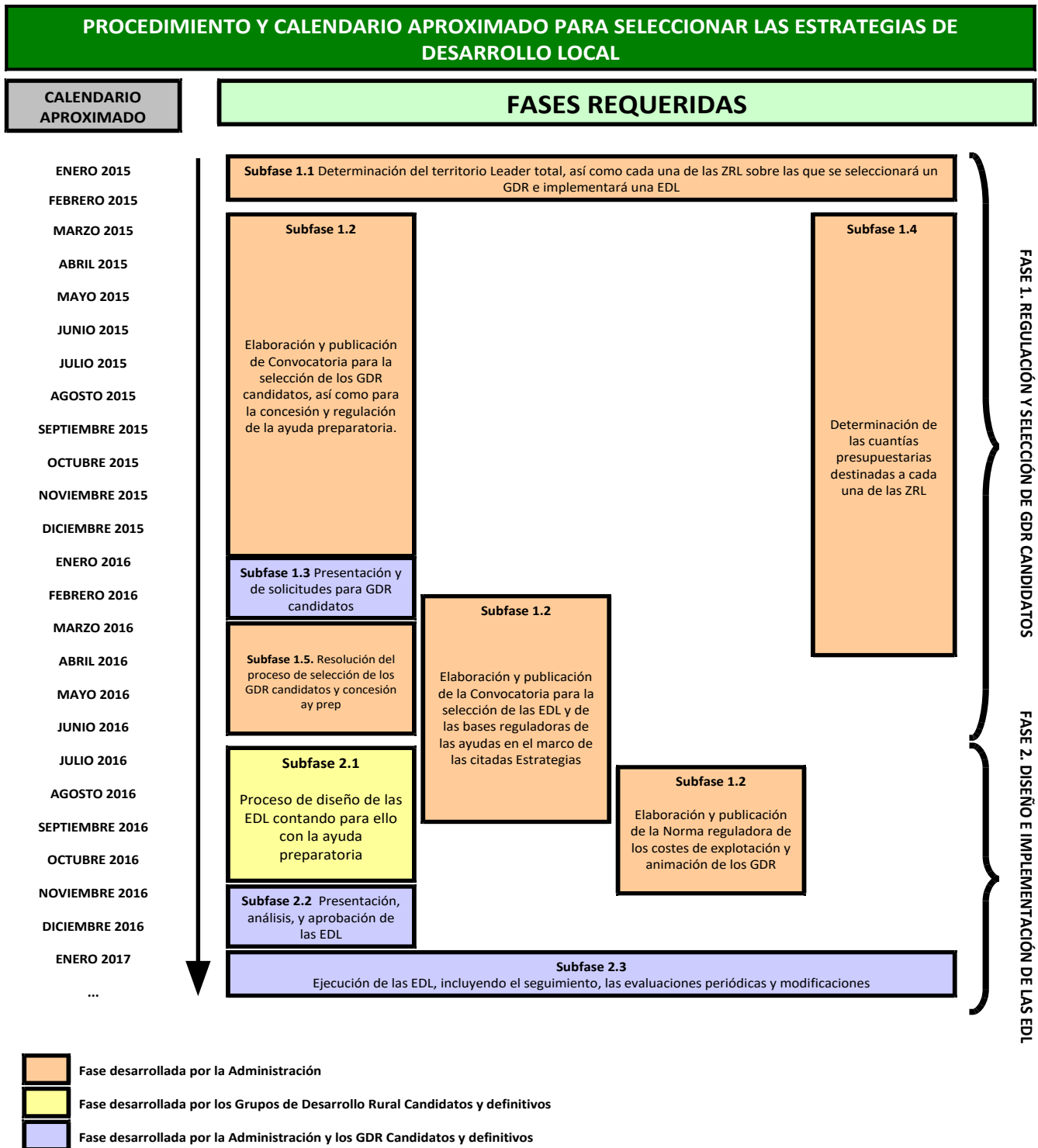
(Véase diagrama, procedimiento y calendario).

**Criterios para la aprobación de las EDL:** Listado de requisitos con un alto nivel de exigencia, para los que se valorará el cumplimiento o incumplimiento. Se requerirá el cumplimiento del 100%.

Se evaluarán los contenidos mínimos exigibles a cada uno de los epígrafes en que se organizan las EDL (Título, Descripción del territorio, organización, datos y justificación de la participación, análisis DAFO, Necesidades, potencialidades y aspectos innovadores, Objetivos, Plan de Acción, Impacto de género, Impacto en la población joven, Impacto ambiental, Resumen de la lógica de la intervención, Complementariedad, Seguimiento y evaluación, Mecanismos de ejecución y plan financiero de la EDL), el nivel de participación ciudadana alcanzado en el diseño de

las EDLs, así como la contribución de los objetivos de éstas a los de la presente medida y, en particular, a los objetivos cuantificados a través de los indicadores target y del marco de rendimiento aplicables a Leader.

Figura 3



## **Justificación de la selección de zonas geográficas para la aplicación de la estrategia de desarrollo local cuya población no se ajuste a los límites establecidos en el artículo 33, apartado 6, del Reglamento (UE) nº 1303/2013**

Texto del marco nacional (2014ES06RDNF001 – v5.1 - Adoptado por la CE):

La justificación de la selección de zonas geográficas para la aplicación de la estrategia de desarrollo local cuya población no se ajuste a los límites establecidos en el artículo 33, apartado 6, del Reglamento (UE) nº 1303/2013 se recoge en el apartado **3.1.1 Desarrollo Local Participativo (Zonas de actuación del Desarrollo Local Participativo por población)** del Acuerdo de Asociación de España 2014-2020:

*“La población favorecida por una estrategia estará comprendida entre 10.000 habitantes y 150.000 habitantes. Los programas podrán hacer excepciones concretas en los límites de población, por razones de insularidad, aislamiento geográfico, zonas de montaña o similares, garantizando en todo caso la existencia de una mínima masa crítica que permita la aplicación de la estrategia. En zonas escasamente pobladas, la población mínima podrá ser inferior a 10.000 habitantes y superior a 5.000, cuando esta excepción esté compensada por tratarse de comarcas con fuertes vínculos sociales, culturales y económicos que permitan prever la aplicación normal de la estrategia y se trate de territorios en los que se hayan aplicado programas LEADER con anterioridad con resultados satisfactorios”.*

Información adicional para el texto aplicable del marco nacional:

Con carácter general, todas las ZRL para las que se seleccionarán los GDR de Andalucía 2014-2020 y sobre las que se diseñará una EDL, estarán dentro de los límites mínimos y máximos de población (10.000- 150.000 habitantes) contemplados en el artículo 33, punto 6 del Reglamento (UE) nº 1303/2013.

A pesar de esto, podrán darse casos excepcionales por encima del límite máximo siempre que se cumplan los requisitos de excepcionalidad establecidos en el Acuerdo de Asociación de España 2014-2020.

### **Coordinación con los otros Fondos Estructurales y de Inversión Europeos (en lo sucesivo, «Fondos EIE») en lo que se refiere al DLP, incluida la posible solución aplicada en relación con el uso de la opción del fondo principal y las eventuales complementariedades globales entre los Fondos EIE en la financiación de la ayuda preparatoria**

Texto del marco nacional (2014ES06RDNF001 – v5.1 - Adoptado por la CE):

No se contempla en el Marco Nacional de Desarrollo Rural.

Información adicional para el texto aplicable del marco nacional:

Los mecanismos de coordinación con el resto de fondos EIE han sido incluidos en el epígrafe correspondiente de cada una de las submedidas (19.1, 19.2, 19.3 y 19.4).

### **Posibilidad o no de pagos por adelantado**

Texto del marco nacional (2014ES06RDNF001 – v5.1 - Adoptado por la CE):

Los grupos de acción local podrán solicitar el pago de un anticipo de los organismos pagadores, en aquellas comunidades autónomas donde el Programas de Desarrollo Rural prevea esta opción. El importe de los anticipos no podrá superar el 50% de la ayuda pública destinada a los costes de explotación y animación. Para justificar dicho anticipo sólo se podrán utilizar gastos de explotación y animación efectivamente incurridos e incluidos en declaraciones de gastos. No obstante, los Programas de Desarrollo Rural podrán prever también la financiación de proyectos propios o relacionados con la implementación de la estrategia de desarrollo local.

La Autoridad de Gestión podrá avalar al Grupo de Acción Local garantizando el pago de los anticipos mediante un Convenio de colaboración. El Convenio suscrito en esos términos será garantía equivalente, en el sentido del artículo

63.1 segundo párrafo del Reglamento (UE) nº 1305/2013, para que el Organismo Pagador adelante los fondos FEADER.

Información adicional para el texto aplicable del marco nacional:

La posibilidad de pago de anticipos ha sido incluida en el epígrafe correspondiente de cada una de las submedidas (19.1, 19.2, 19.3 y 19.4).

**Definición de las tareas de la autoridad de gestión, del organismo pagador y de los GAL en el marco de LEADER, en particular con respecto a un procedimiento de selección no discriminatorio y transparente y a unos criterios objetivos para la selección de las operaciones contempladas en el artículo 34, apartado 3, letra b), del Reglamento (UE) nº 1303/2013**

Texto del marco nacional (2014ES06RDNF001 – v5.1 - Adoptado por la CE):

Los pagos a los beneficiarios de las ayudas cofinanciadas por FEADER se realizarán a través del Organismo Pagador de la Comunidad Autónoma competente formalizando un expediente de gasto para los pagos de actuaciones propias de los Grupos y un expediente de ayuda para los pagos a promotores.

En los expedientes de ayuda se contemplarán al menos los siguientes trámites:

- Dictamen de elegibilidad. Corresponde al Grupo de Acción Local y consiste en comprobar la adecuación del proyecto con la estrategia.
- Informe de subvencionabilidad. El informe corresponde a la Autoridad competente y versará sobre la adecuación del proyecto al Programa de Desarrollo Rural y el cumplimiento de los controles administrativos. Este trámite se puede delegar en los Grupos por la Comunidad Autónoma. Una comisión de subvencionabilidad, en la que están representados los Grupos de Acción Local y la Autoridad competente podrá determinar la subvencionabilidad de los proyectos, en sustitución del trámite de Dictamen e Informe de elegibilidad.
- Informe de viabilidad. Corresponde al Grupo de Acción Local y consiste en determinar la viabilidad económica del proyecto.
- Aprobación del proyecto. Los proyectos con dictamen de elegibilidad e informes de subvencionabilidad y de viabilidad positivos podrán ser aprobados en la forma que se establezca en el Programa de Desarrollo Rural y en todo caso se comunicará a la Autoridad de Gestión.
- Solicitud de pago. Una vez finalizado el proyecto y justificados los gastos, el promotor lo comunicará al Grupo de Acción Local y previa comprobación in situ y documental, se dirigirá la solicitud de pago a la Autoridad de Gestión.
- Pago. La Autoridad competente, una vez realizados los controles que sean necesarios, remitirá la orden de pago al Organismo Pagador para realizar la transferencia al beneficiario. En el caso de que el Programa de Desarrollo Rural lo contemple, los Grupos podrán ser destinatarios de los fondos de los proyectos finalizados y certificados, sin que se modifique la condición de beneficiario.

Los pagos de las ayudas de otros Fondos se realizarán por la autoridad de pagos designada.

En el caso de utilización de varios Fondos, se podrá designar un Organismo coordinador de los Fondos como único interlocutor de las administraciones con los Grupos.

Información adicional para el texto aplicable del marco nacional:

**Selección de GDR candidatos y concesión de la ayuda preparatoria:**



#### Autoridad Gestión- Órgano Gestor LEADER

- Determinar el presupuesto destinado a cada ZRL.
- Diseñar la normativa de selección de los GDR candidatos y la regulación de la ayuda preparatoria. Resolver la selección y concesión.

#### Comisión de Selección:

- Informar y proponer la selección de GDR candidatos.

#### **Diseño y aprobación de las EDL:**

#### Autoridad Gestión- Órgano Gestor LEADER

- Diseñar la normativa reguladora de la selección y ejecución de las EDL, así como costes de explotación y animación.
- Diseñar el Manual de apoyo para la elaboración de las EDL.
- Tutorizar a los GDR durante el diseño de las EDL.
- Realizar un primer análisis de las EDL antes de la presentación definitiva a la Comisión de Selección.
- Resolver la aprobación de las EDL, otorgando la condición de GDR definitivo y los fondos correspondientes.

#### Comisión de Selección:

- Evaluar las EDL, solicitar subsanaciones y realizar una propuesta de resolución.

#### Organismo Pagador:

- Proceder al pago de la ayuda preparatoria.

#### GDR candidatos, bajo la dirección de su Órgano de decisión:

- Diseñar las EDL de forma participativa a partir de la regulación regional.
- Subsananar, en su caso, las EDL cuyo nivel de calidad se considere insuficiente.
- Presentar las EDL ante la Comisión de Selección.

#### **Ejecución de las EDL:**

#### GDR, bajo la dirección de su Órgano de decisión:

- Desarrollar las tareas contempladas en el artículo 34, punto 3 del Reglamento (UE) nº 1303/2013, incluyendo el procedimiento de selección de proyectos donde al menos, el 50% de los votos provengan de socios que no sean autoridades públicas
- Preparar, publicar y difundir las convocatorias de ayudas y de recepción de solicitudes a través de la web del GDR y de los medios locales al alcance de éste.
- Una vez determinada la suficiente capacidad y haberse procedido a la delegación, realizar los controles administrativos de las solicitudes de ayuda y de pago, salvo para los proyectos propios de los GDR y para los costes de explotación y animación.
- Solicitar de forma justificada modificaciones de la EDL en función de las necesidades del territorio y de su población.
- Trabajar en red y a través de mecanismos y/o proyectos de cooperación interterritorial y transnacional para

fomentar sinergias y metodologías de trabajo conjunto.

- Asumir, bajo las condiciones que se establezcan en la normativa reguladora, las consecuencias derivadas del incumplimiento de la normativa de aplicación.

#### Autoridad Gestión- Órgano Gestor LEADER

- Coordinar el trabajo de los GDR de Andalucía.
- Analizar y emitir el correspondiente Informe de subvencionabilidad.
- Realizar los controles administrativos de la solicitud de ayuda y de pago cuando el beneficiario sea el GDR.
- Realizar verificaciones por muestreo de los controles administrativos realizados por los GDR.
- Aprobar, cuando proceda, mediante Resolución, los proyectos seleccionados y las ayudas fijadas por los GDR, siempre que dichos proyectos y cuantías cumplan los requisitos establecidos en la normativa.
- Realizar los controles sobre el terreno y a posteriori a los proyectos subvencionados.
- Realizar un seguimiento, así como evaluaciones del funcionamiento de cada uno de los GDR y sus EDL.
- Aplicar medidas correctoras a los GDR según determine la normativa regional.
- Analizar, aprobar o denegar las modificaciones de las Estrategias solicitadas por los GDR de Andalucía.

#### Organismo Pagador:

Proceder a la realización de los pagos a los beneficiarios de las ayudas, una vez se haya comprobado el cumplimiento de los requisitos exigibles.

**Descripción de los mecanismos de coordinación previstos y de su complementariedad con las operaciones financiadas con arreglo a otras medidas de desarrollo rural, especialmente en lo que respecta a los siguientes elementos inversiones en actividades no agrícolas y ayuda destinada a la creación de empresas de acuerdo con el artículo 19 del Reglamento (UE) nº 1305/2013; inversiones de acuerdo con el artículo 20 del Reglamento (UE) nº 1305/2013; y cooperación de acuerdo con el artículo 35 del Reglamento (UE) nº 1305/2013, en particular en relación con la aplicación de estrategias de desarrollo local por agrupaciones de socios públicos y privados**

Texto del marco nacional (2014ES06RDNF001 – v5.1 - Adoptado por la CE):

No contemplado en el Marco Nacional de Desarrollo Rural.

Información adicional para el texto aplicable del marco nacional:

Los mecanismos de coordinación con el resto de medidas y operaciones de FEADER han sido incluidos ya, en su caso, en el epígrafe correspondiente de cada una de las submedidas (19.1, 19.2, 19.3 y 19.4).

#### **8.2.13.7. Otras observaciones importantes pertinentes para comprender y aplicar la medida**

**Texto del marco nacional (2014ES06RDNF001 – v5.1 - Adoptado por la CE):**

No procede.

Información adicional para el texto aplicable del marco nacional:

Existen compromisos de transición respecto al período anterior (submedidas 19.2 y 19.3).

El Desarrollo Local LEADER de Andalucía 2014-2020 contará con una metodología específica de seguimiento y

evaluación que se desarrollará en la normativa reguladora y en los correspondientes manuales de apoyo.

Previsiblemente, dicha metodología de seguimiento y evaluación se desarrollará en dos bloques interconectados:

- Seguimiento y evaluación a nivel regional: perseguirá como objetivo establecer los mecanismos requeridos para dar respuesta a las necesidades de información, seguimiento y evaluación del marco común de seguimiento y evaluación del PDR-A 2014-2020.

Para ello, el órgano gestor de LEADER en Andalucía establecerá los procedimientos y mecanismos oportunos que permitan obtener información de forma continua sobre el funcionamiento, ejecución y resultados de las tareas, funciones, obligaciones y requisitos de cada uno de los GDR de Andalucía.

- Seguimiento y evaluación a nivel local: Paralelamente, cada uno de los GDR de Andalucía deberá contar con su propio sistema de seguimiento y evaluación, diseñado por él mismo bajo las pautas que se establecerán normativamente.

Dicho sistema será de carácter obligatorio, tanto para el control del funcionamiento interno del GDR como para el análisis de la ejecución y resultados de la Estrategia, siendo este último requerido para las posibles modificaciones de la EDL que vayan a solicitarse.

## 8.2.14. M21: Ayuda excepcional a sectores afectados por la crisis del COVID-19 (art. 39 ter)

### 8.2.14.1. Base jurídica

Artículo 39 ter del Reglamento (UE) núm. 1305/2013 del Parlamento Europeo y del Consejo de 17 de diciembre de 2013 relativo a la ayuda al desarrollo rural a través del Fondo Europeo Agrícola de Desarrollo Rural (FEADER) y por el que se deroga el Reglamento (CE) núm. 1698/2005 del Consejo.

### 8.2.14.2. Descripción general de la medida, incluido su razonamiento de intervención y la contribución a áreas de interés y objetivos transversales

El brote de COVID-19 ha supuesto la adopción de una serie de medidas de confinamiento de la población, limitación a la libre circulación de las personas, prohibición de celebración de eventos y medidas de contención en el ámbito de establecimientos y locales comerciales, actividades de hostelería y restauración, con una incidencia económica muy importante en general.

El sector agroalimentario de Andalucía se ha visto afectado debido a los cambios que se han producido en la demanda de los productos, lo cual ha generado problemas de liquidez y flujo de tesorería a determinados agricultores y pequeñas empresas que se dedican a la transformación, comercialización y desarrollo de productos agrícolas.

Desde el comienzo de la pandemia, los sectores agrarios de Andalucía que se han visto más afectados y a los que se destina esta medida son los siguientes:

- Flor cortada y planta ornamental.
- Vacuno.
- Porcino Ibérico.
- Ovino y caprino.
- Vitivinícola (bodegas).

Las restricciones se han alargado con el tiempo y el impacto de la crisis sanitaria COVID-19 ha afectado a dos nuevos sectores, que a su vez se encuentran entre los más estratégicos y con mayor implicación para el desarrollo rural de nuestra región, dada su trascendencia económica, social y/o medioambiental.

- Vitivinícola (viñedos).
- Equino.

Esta medida proporciona asistencia de emergencia y fomenta la continuidad de las actividades agrícolas y de las pequeñas empresas rurales, aportando liquidez y flujo de tesorería para afrontar esta situación excepcional de crisis.

Esta medida está destinada a los agricultores y a las pequeñas empresas que se dedican a la transformación, comercialización o desarrollo de los productos agrícolas más afectados por la crisis sanitaria. En el caso de los agricultores la medida se programa bajo el focus área 2.A y en lo que respecta a la pymes bajo el focus área 6.A.

**8.2.14.3. Alcance, nivel de ayuda, beneficiarios admisibles y, cuando proceda, metodología para el cálculo del importe o del porcentaje de ayuda, desglosados por submedidas y/o tipo de operación, cuando sea necesario. Para cada tipo de operación, especificación de los costes subvencionables, condiciones de admisibilidad, importes y porcentajes de ayuda aplicables y principios que rijan la fijación de los criterios de selección**

**8.2.14.3.1. Ayuda excepcional a sectores especialmente afectados por la crisis del COVID-19 (21.1.1)**

#### 8.2.14.3.1.1. Descripción del tipo de ayuda

El sector agroalimentario de Andalucía se ha visto afectado debido a los cambios que se han producido en la demanda de los productos, lo cual ha generado problemas de liquidez y flujo de tesorería a determinados agricultores y pequeñas empresas que se dedican a la transformación, comercialización y desarrollo de productos agrícolas.

En el caso de la flor cortada y la planta ornamental, la crisis sanitaria ha coincidido con el momento de mayor producción del año y con los picos de mayor demanda en el mercado, relacionados con la Semana Santa, días festivos y eventos de primavera. En este periodo se concentra el 70% del volumen anual de ventas del sector, lo que ha provocado una complicada situación, caracterizada por la caída drástica de la demanda. Todo ello, ha supuesto una acumulación de flores en las cámaras de refrigeración, donde se almacenan antes de la transformación en manojo o ramos, y que finalmente tuvieron que ser destruidas mediante su traslado a vertedero o gestor de residuos vegetales. Las pérdidas totales en el sector de la flor cortada y planta ornamental se estiman del 47% de los ingresos en el primer caso y del 25,2%. Al no ser considerados productos de primera necesidad, los centros de jardinería y venta al por menor han permanecido cerrados hasta la fase 1 de la desescalada (11 de mayo en la mitad de España), lo que ha motivado un descenso importante en los ingresos, tanto de los productores como las empresas dedicadas a la manipulación y comercialización de las plantas.

Así mismo, los agricultores tuvieron que seguir cuidando las plantas que no se encontraban en momento de recolección para atender compromisos posteriores, sin tener la certeza de una apertura de mercado. De este modo, los agricultores se encontraron en una situación con falta de ingresos y con la necesidad de continuar con la actividad productiva. Se considera oportuno por tanto, articular un apoyo económico dirigido tanto a las personas titulares de explotaciones de flor cortada y planta ornamental como a las PYMES que se dedican a la manipulación, transformación y comercialización de dichos productos.

Respecto a las producciones ganaderas, el vacuno, porcino ibérico, ovino y caprino han sido los principales sectores cárnicos afectados por la pandemia, en buena medida por el cierre del canal HORECA (Hostelería, Restauración y Colectividades), principal destino de sus producciones. En el caso del caprino también se han visto afectadas las orientaciones lácteas, cuyo destino principal son quesos de mayor precio y mayor proporción de ventas en el canal HORECA. Se estiman así unas pérdidas que alcanzarían en el caso de los sectores ovino y caprino del 2,6% en el conjunto de la campaña.

En lo que respecta al sector vacuno de carne las pérdidas se han estimado en un 6,1% en general para todas las razas ganaderas, si bien existen diferencias significativas en las explotaciones que utilizan determinadas razas, alcanzándose pérdidas que ascienden hasta 31%. Ello se debe en parte a que este tipo de explotaciones utilizan un modelo de producción ganadera muy distinto al resto de razas cárnicas, donde el producto se comercializa a los 4 o 5 años de vida, mientras que en el resto de razas la comercialización de los terneros se lleva a cabo

fundamentalmente tras el destete, en torno a los seis meses de vida. Desde la perspectiva de la producción cárnica, el mantenimiento de este modelo productivo supone un claro incremento de los costes de producción relacionados con la alimentación y la sanidad, y por tanto de las pérdidas económicas que se han ocasionado tras la crisis sanitaria.

En cuanto al porcino ibérico, el cierre del canal HORECA y la suspensión de festejos populares también afectó a este sector de manera importante, especialmente perjudicado ha sido el jamón con DOP dado que es un producto ampliamente ligado a la restauración, hostelería y a la celebración de eventos sociales y festejos. Esta perturbación grave del mercado ha afectado especialmente a las PYMES agroalimentarias dedicadas a la elaboración de productos del cerdo ibérico, pero del mismo modo ha motivado una distorsión importante en las explotaciones ganaderas, que han visto reducidas en gran medida las expectativas futuras para la cría de nuevos animales en campo y cebadero para campañas futuras. Esto ha supuesto por un lado la caída del precio al sacrificio que se estima en torno al 33%, en un periodo en el que se estima que se concentra el 25% del consumo total de estos productos lo que redonda en una pérdida global del 8,48% de la facturación anual. Por su parte, los secaderos han experimentado una caída de precios media del 13,1%, lo que teniendo en cuenta que en el periodo se concentran el 25,6% de las ventas, supone una pérdida del 3,35% de la facturación.

Además de estos sectores ganaderos, en las explotaciones equinas de cría la pandemia ha causado una importante disminución de ingresos, debido fundamentalmente al descenso en la venta de los potros destetados y de otro tipo de productos originarios de este tipo de explotaciones, todo ello como consecuencia de la paralización de las actividades en los subsectores servicios y de práctica ecuestre (espectáculos ecuestres, festejos populares en los que intervienen los équidos, actividades deportivas equinas, actividades de ocio, etc.).

En cuanto al sector del vino, el estado de alarma se decretó al inicio de los meses con mayores ventas del año, preparando los grandes eventos de la primavera, que se han visto anulados o aplazados. Como consecuencia, hay mucho material inmovilizado en las bodegas y almacenes distribuidores. El consumo de vino está asociado directamente con el sector servicios, principalmente turismo y canal HORECA, pero también a las actividades lúdicas de primavera-verano (ferias, verbenas, romerías, festivales, bodas, bautizos, comuniones, encuentros, patios, cruces, catas, jornadas gastronómicas, etc.).

La anulación y/o aplazamiento de estas actividades supone que más del 85% de la producción de vino del pasado año se mantiene en las bodegas, poniendo en peligro la vendimia de finales de verano. De este modo las pérdidas durante el periodo de alarma en el mercado interior han estado entre el 80 y el 100% mientras que en el mercado exterior se cuantifican entre el 59 y 100%. Teniendo en cuenta lo que supone para el sector la comercialización en estos meses del estado de alarma se estiman pérdidas globales superiores al 30%. Se han detectado igualmente falta de liquidez y retraso de pagos a bodegas. Al igual que todo el sector turístico, el ligado al enoturismo se ha visto gravemente afectado por los efectos de la COVID-19. Por tanto, la tensión oferta/demanda entre viticultores y bodegas en la próxima campaña se espera que sea muy evidente en todas las variedades, y zonas productoras de Andalucía. Situación especialmente complicada y que se agrava para las bodegas inscritas en unas DOP/IGP, que han visto reducidos sus ingresos pero además tienen que soportar costes adicionales por certificación, elaboración y comercialización de sus vinos para poder comercializar sus vinos en el marco de la DOP/IGP.

Por otra parte, este descenso en la comercialización de vinos ha causado que al llegar la época de la vendimia de 2020, a partir del mes de septiembre, las bodegas se encontraran con sus depósitos llenos y, por tanto, han reducido la adquisición de nueva uva para producir nuevos vinos. Al viticultor se le han realizado contratos con un precio de uva similar al de años anteriores, pero al reducirse los volúmenes, ha tenido menos ingresos y un excedente de uva.

Por tanto, los sectores agrarios de Andalucía a los que se destina esta medida son los siguientes:

- Flor cortada y planta ornamental.
- Vacuno.
- Porcino Ibérico.
- Ovino y caprino.
- Equino.
- Vitivinícola.

#### 8.2.14.3.1.2. Tipo de ayuda

Ayuda a los agricultores y a las pymes que se dediquen a la transformación, comercialización o desarrollo de los productos agrícolas que se hayan visto más afectados por la crisis COVID-19.

Se trata de un tipo de ayuda según el artículo 39 ter del Reglamento (UE) núm. 1305/2013, relativo a la ayuda al desarrollo rural a través del Fondo Europeo Agrícola de Desarrollo Rural (FEADER).

La ayuda tiene carácter excepcional y consistirá en un pago único de una cantidad a tanto alzado.

#### 8.2.14.3.1.3. Enlaces a otra legislación

##### **Texto del marco nacional aplicable**

##### **Información adicional para el texto aplicable del marco nacional:**

- Reglamento (UE) nº 808/2014.
- Reglamento (UE) nº 1306/2013.
- Real Decreto 479/2006, por el que se establece y regula el Registro general de explotaciones ganaderas.
- Real Decreto 4/2014, de 10 de enero, por el que se aprueba la norma de calidad para la carne, el jamón, la paleta y la caña de lomo ibérico.
- Ley 2/2011, de 25 de marzo, de la Calidad Agroalimentaria de Andalucía.
- Decreto 14/2004, por el que se crea y regula Registro de explotaciones ganaderas de Andalucía.
- Decreto 190/2018, por el que se crea y regula el Registro de Explotaciones Agrarias y Forestales de Andalucía.
- Decreto 173/2001, de 24 de julio, por el que se crea el Registro de Industrias Agroalimentarias de Andalucía y se regula su funcionamiento.

#### 8.2.14.3.1.4. Beneficiarios

Titulares de explotaciones agrarias y pymes ubicadas en Andalucía. En concreto, la medida está dirigida a los siguientes beneficiarios en función del sector:

- Flor cortada y planta ornamental: agricultores y centros de manipulación.
- Vacuno: ganaderos que mantienen hembras reproductoras cuya orientación productiva no sea la producción de leche.
- Porcino Ibérico: ganaderos que mantienen hembras reproductoras de la raza ibérica o sus cruces y secaderos de productos ibéricos, con especial incidencia en los amparados en una DOP.
- Ovino y caprino: ganaderos que mantienen hembras reproductoras de aptitud carne y leche.
- Equino: ganaderos que mantienen hembras reproductoras dedicadas a la cría de potros para su posterior venta.
- Vitivinícola: Agricultores y bodegas elaboradoras de vinos, con especial incidencia en las acogidas a una DOP/IGP.

#### 8.2.14.3.1.5. Costes subvencionables

La medida no contempla gastos elegibles y consistirá en el pago de una cantidad a tanto alzado dirigida a los agricultores y pymes más afectados por la crisis COVID-19 en Andalucía.

#### 8.2.14.3.1.6. Condiciones de admisibilidad

##### Condiciones de admisibilidad aplicables a las explotaciones ganaderas:

- a) Ser titular de unidades productiva de las especies bovina, caprina, ovina, porcina o equina inscritas en el Registro de Explotaciones Ganaderas de Andalucía.
- b) Haber estado ejerciendo la actividad productiva a fecha 14 de marzo de 2020 y ejercer la misma a fecha de publicación de la correspondiente convocatoria de ayudas.
- c) La explotación debe estar registradas en el Sistema Integrado de Gestión Ganadera de Andalucía SIGGAN.
- d) Las explotaciones ganaderas deben disponer de un censo mínimo de reproductores, en función del sector productivo:
  - Vacuno: 15 vacas nodrizas.
  - Porcino Ibérico: 15 cerdas de vientre.
  - Ovino y caprino: 50 hembras reproductoras.
  - Equina: 5 hembras reproductoras.

##### Condiciones de admisibilidad aplicables a las explotaciones agrícolas:

- a) Estar registrada en el Registro de Explotaciones Agrarias y Forestales de Andalucía con actividad productiva vinculada al cultivo de especies de flor cortada y planta ornamental, o bien al viñedo.
- b) Haber estado ejerciendo la actividad productiva a fecha 14 de marzo de 2020 y ejercer la misma a fecha de publicación de la correspondiente convocatoria de ayudas.
- c) La explotación debe disponer de una superficie de cultivo mínima. En el caso de la flor cortada y planta ornamental de 1.000 metros cuadrados, y para el viñedo de 3.000 metros cuadrados.

##### Condiciones de admisibilidad aplicables a las pymes:

- a) Estar incluida en la categoría de empresas definidas como tales en la Recomendación de la Comisión de 6 de mayo de 2003 sobre la definición de microempresas, pequeñas y medianas empresas (2003/361/CE).
- b) Estar registrada en el Registro de Industrias Agroalimentarias de Andalucía.
- c) Haber estado ejerciendo la actividad productiva a fecha 14 de marzo de 2020 y continuar con la actividad a fecha de solicitud de la ayuda.
- d) En su caso, estar incluida en el registro correspondiente del Consejo Regulador de una DOP o para las IGP bajo la verificación de un organismo independiente de control.

#### 8.2.14.3.1.7. Principios relativos al establecimiento de criterios de selección

Debido a la naturaleza de la medida no se establecen criterios de selección.

#### 8.2.14.3.2. Importes (aplicables) y porcentajes de ayuda

El importe máximo de la ayuda no podrá superar los 7.000 euros por explotación agraria y los 50.000 euros por pyme.

Se aplica un proceso de modulación de las ayudas sobre el que se determina el importe máximo de la ayuda en función de criterios objetivos y no discriminatorios. En el caso de los agricultores se calcula en función de los



sectores de producción, del tipo de agricultura y de la estructura de las explotaciones agrarias. Y en el caso de las pymes, en base al tipo de sector y de actividad.

Las primas calculadas no sobrecompensan las pérdidas en ninguno de los casos.

Sector	Tipo explotación / pyme	Tramos	Cuantía
<b>Flor Cortada/ Plan ornamental</b>	Explotaciones	Sin modulación	7.000 €/titular
<b>Sector vitivinícola</b>	Explotaciones DOP	Entre 0,3 y 1 hectárea	208 €/titular
		Entre 1 y 2 hectáreas	491 €/titular
		Entre 2 y 4 hectáreas	941 €/titular
		Entre 4 y 7 hectáreas	1.727 €/titular
		Entre 7 y 10 hectáreas	2.775 €/titular
		Más de 10 hectáreas	7.000 €/titular
	Explotaciones sin DOP	Entre 0,3 y 1 hectárea	123 €/titular
		Entre 1 y 2 hectáreas	289 €/titular
		Entre 2 y 4 hectáreas	554 €/titular
		Entre 4 y 7 hectáreas	1.018 €/titular
		Entre 7 y 10 hectáreas	1.635 €/titular
		Más de 10 hectáreas	7.000 €/titular
<b>Vacuno</b>	Explotaciones Orientación cárnica	15-50 vacas nodrizas	720 €/titular
		Más de 50 vacas nodrizas	3.300 €/titular
	Explotaciones otra orientación	15-50 vacas nodrizas	4.400 €/titular
		Más de 50 vacas nodrizas	7.000 €/titular
<b>Porcino Ibérico</b>	Explotaciones	15-30 hembras reproductoras	3.000 €/titular
		31-100 hembras reproductoras	6.000 €/titular
		Más de 100 hembras reproductoras	7.000 €/titular
<b>Ovino y caprino</b>	Explotaciones orientación cárnica y láctea	50-100 hembras reproductoras	480 €/titular
		101-200 hembras reproductoras	760 €/titular
		201-300 hembras reproductoras	1.500 €/titular
		Más de 300 hembras reproductoras	2.450 €/titular
<b>Sector equino</b>	Explotaciones de cría	5-7 hembras reproductoras	4.000 €/titular
		8-10 hembras reproductoras	6.000 €/titular
		Más de 10 hembras reproductoras	7.000 €/titular
<b>Sector vitivinícola</b>	Bodegas	Bodegas en general	40.000 €/titular
		Bodegas con IGP	45.000 €/titular
		Bodegas con DOP	50.000 €/titular
<b>Porcino Ibérico</b>	Secaderos	Secaderos en general	30.000 €/titular
		Secaderos con DOP	50.000 €/titular
<b>Flor Cortada/ Plan ornamental</b>	Centros manipulación	Sin modulación	50.000 €/titular

### 8.2.14.3.3. Verificabilidad y controlabilidad de las medidas o los tipos de operaciones

#### 8.2.14.3.3.1. Riesgo(s) en la aplicación de las medidas

No procede.

#### 8.2.14.3.3.2. Acciones de mitigación

No procede.

#### 8.2.14.3.3.3. Evaluación global de la medida

Los instrumentos de ayudas nacionales y de la Unión Europea que se han activado hasta la fecha en los sectores incluidos en esta nueva medida son los siguientes:

- Flor cortada y planta ornamental: No existen.

- Vacuno:

Reglamento de Ejecución (UE) núm. 2020/596 de la Comisión de 30 de abril de 2020 por el que se concede una ayuda para el almacenamiento privado de carne fresca o refrigerada de animales de la especie bovina de ocho meses o más y por el que se fija por anticipado el importe de la ayuda.

- Porcino Ibérico:

Real Decreto 687/2020, de 21 de julio, por el que se establecen las bases reguladoras para la concesión de las subvenciones estatales destinadas al sector porcino ibérico en el año 2020.

- Ovino y caprino:

Reglamento Delegado (UE) núm. 2020/591 de la Comisión de 30 de abril de 2020, por el que se abre, con carácter temporal y excepcional, un régimen de ayuda al almacenamiento privado de determinados quesos y se fija por anticipado el importe de la ayuda.

Reglamento de Ejecución (UE) núm. 2020/595 de la Comisión de 30 de abril de 2020, por el que se concede una ayuda para el almacenamiento privado de carne de ovino y caprino y por el que se fija por anticipado el importe de la ayuda.

Reglamento de Ejecución (UE) núm. 2020/597 de la Comisión de 30 de abril de 2020, por el que se concede una ayuda al almacenamiento privado de mantequilla y se fija por anticipado el importe de la ayuda.

Reglamento de Ejecución (UE) núm. 2020/598 de la Comisión de 30 de abril de 2020, por el que se concede una ayuda al almacenamiento privado de leche desnatada en polvo y se fija por anticipado el importe de la ayuda.

Real Decreto 508/2020, de 5 de mayo, por el que se establecen las bases reguladoras para la concesión de las subvenciones estatales destinadas en el ejercicio 2020 a las explotaciones ovinas y caprinas con dificultades de comercialización de corderos y cabritos, durante los meses de marzo y abril.

- Equino: No existen.

- Vitivinícola:

Reglamento Delegado (UE) núm. 2020/592 de la Comisión de 30 de abril de 2020, por el que se establecen medidas excepcionales de carácter temporal que autorizan excepciones a determinadas disposiciones del Reglamento (UE) núm. 1308/2013 del Parlamento Europeo y del Consejo para hacer frente a la perturbación del mercado causada por la pandemia de COVID-19 en el sector de las frutas y hortalizas y en el sector vitivinícola, así como medidas conexas.

Real Decreto 557/2020, de 9 de junio, por el que se adoptan medidas extraordinarias en el sector del vino para

hacer frente a la crisis causada por la pandemia de COVID-19, y por el que se fija una norma de comercialización en el sector del vino y se modifica la regulación sobre declaraciones obligatorias en el sector vitivinícola y el programa de apoyo al sector del vino.

En cuanto al sector vacuno, la medida no ha tenido mucha acogida en nuestra Comunidad Autónoma. Se ha presentado una única solicitud. En cualquier caso, la medida va dirigida al sector industrial mientras que esta nueva medida está dirigida a los ganaderos. Por otra parte, se trata de una medida de regulación de mercados, y su objetivo no es proporcionar liquidez a las empresas del sector.

En lo que respecta a los sectores ovino y caprino, las medidas relativas a acciones para ayuda al almacenamiento privado de carne y leche procedentes del sector ovino y caprino no han tenido acogida alguna en Andalucía. No se ha presentado ninguna solicitud de ayuda al respecto.

En cambio, las ayudas estatales, si bien es cierto que van dirigidas a los ganaderos, es importante señalar que hacen referencia a un periodo productivo concreto, desde el 14 de marzo al 30 de abril de 2020, que coincide con la paridera de primavera. En cambio, esta nueva medida pretende proporcionar alivio financiero para ayudar a garantizar la continuidad de este tipo de explotaciones durante todo el periodo de la crisis, incluyendo tanto la paridera de primavera como la de otoño de este año 2020. A este respecto, dado que desde Andalucía no se han incorporado fondos propios para completar las cuantías máximas previstas en el Real Decreto 508/2020.

Con respecto al porcino ibérico, las ayudas estatales van dirigidas solo a explotaciones de cebo (excluidas de la ayuda autonómica) o de producción de ciclo cerrado y mixtas, que posean animales de cebo, en la que se subvencionará la disminución del número de animales de cebo de explotaciones que destinen a matadero en una fecha concreta (7 de julio- 15 de octubre de 2020), cuya comercialización quede fuera del canal de la norma de calidad del ibérico. Se trata de una medida de regulación de mercados de ciertas explotaciones acogidas a norma de calidad, y su objetivo no es proporcionar liquidez a las empresas del sector.

Por último, referente al sector vitivinícola, la ayuda está dirigida a regular los stocks de vino de la campaña anterior y permitir la incorporación de la nueva cosecha de este año, no teniendo como finalidad resolver los problemas de liquidez ocasionados por la crisis del COVID-19 en las bodegas. Se trata de una medida de gestión de mercado destinada exclusivamente a cubrir parte de los costes de almacenamiento o de retirada de producción.

Asimismo se valorarán las nuevas ayudas nacionales que se publiquen con posterioridad para responder a los efectos de la crisis COVID-19 y puedan afectar a los beneficiarios de esta medida. A este respecto, el control se completará con el mecanismo que se establezca para otras ayudas no indicadas expresamente y que se publiquen posteriormente.

Por todo ello, se puede asegurar que con esta nueva medida no existe sobrecompensación o doble financiación a ninguno de los beneficiarios de la misma.

### **Métodos de verificación de los compromisos**

Control documental en bases de datos oficiales y control sobre el terreno para verificación de las condiciones de admisibilidad y los criterios de modulación, tanto de los agricultores como de las pymes.

#### **8.2.14.3.3.4. Metodología de cálculo del importe o el porcentaje de ayuda, en su caso**

La estimación de las pérdidas en los distintos sectores agrarios se ha realizado a partir de consultas a agentes de los sectores afectados, lo que ha permitido estimar el volumen total de pérdidas que han sufridos los distintos sectores, la caída en los ingresos, o la reducción en los precios percibidos por los agricultores y ganaderos.

Estas pérdidas se han estimado en general a nivel de sector, mientras que la ayuda prevista se otorga a nivel de explotación o Pyme, lo que requiere estimar, a partir de la información disponible, las pérdidas sufridas, por término medio, a estos niveles.

Para ello, se han utilizado las siguientes fuentes de información:

- Microdatos de la RECAN aportados por Equipo de la Red Contable Agraria Nacional (RECAN) de la Subdirección General de Análisis, Coordinación y Estadística del Ministerio de Agricultura, Pesca y Alimentación en marzo (datos de 2016 y 2017) y mayo (datos de 2015) de 2019.
- Cuentas económicas de la agricultura andaluza, con desglose a nivel de sector y subsector, años 2016 y 2017.
- SIGGAN.
- MAPA. Panel de consumo alimentario en hogares.
- Registro de Industrias Agroalimentarias (RIA)
- Anuario Consejería Agricultura, Ganadería, Pesca y Desarrollo Rural (CAGPDS).
- IECA. Encuesta Industrial Anual de Productos. Resultados de Andalucía. Año 2018.

### **Justificación de las pérdidas en explotaciones agrarias por sectores**

#### 1. Flor cortada y planta ornamental

Las pérdidas totales en el sector de la flor cortada y planta ornamental se estiman en el 47% de los ingresos en el primer caso, y 25,2% en el segundo.

Los ingresos medios de las explotaciones de flor cortada y planta ornamental se han obtenido de los microdatos de la RECAN, correspondientes a la OTE 212 (Flores y plantas ornamentales en invernadero), obteniéndose un valor de 44.090,80 euros/ explotación (Tabla 1).

Tabla 1. Ingresos medios por explotación de flor cortada y plantas ornamentales.

<b>Ejercicio</b>	<b>Producción Bruta total (euros)</b>	<b>Explotaciones representadas</b>	<b>PB media (euros/explotación)</b>
<b>2017</b>	33.551.561,10	776	43.241,56
<b>2016</b>	22.529.058,81	483	46.651,74
<b>2015</b>	28.672.031,70	663	43.219,82
<b>Total</b>	<b>84.752.651,61</b>	<b>1.922</b>	<b>44.090,80</b>

Fuente: Microdatos RECAN 2015-2017.

Aplicando los porcentajes de pérdidas estimados para el sector, se obtienen unas **pérdidas de 11.110,88 y 20.722,67 euros/ explotación**, según se trate de planta ornamental o flor cortada respectivamente.

#### 2. Sector vitivinícola (agricultores)

Comparándose el rendimiento medio de vino y mosto por tonelada de uva cosechada de los tres años anteriores (2017-2019), y comparándose con el nuevo vino y mosto declarado en noviembre de 2020 en INFOVI (sistema de información del sector vitivinícola del Ministerio de Agricultura, Pesca y Alimentación) procedente de la vendimia de dicho año y el volumen de uva producido, se obtiene una caída en el rendimiento de transformación de uva en mosto de un 13,6%, lo que ha supuesto que 18.431 toneladas de uva producidas por los viticultores no se hayan transformado, finalmente, en mosto, representando unas pérdidas estimadas de 7,1 millones de euros para los viticultores; pérdidas sufridas durante la vendimia de 2020 (agosto-septiembre), conforme las bodegas no iban adquiriendo la uva que habitualmente precisan.

Particularizando según las hectáreas en producción, los productores de uva para vino DOP han sufrido unas pérdidas medias de 336 euros/ha, mientras que para los vinos sin esa categoría las pérdidas medias calculadas son de 198 euros/ha.

### 3. Vacuno orientación cárnica

Las pérdidas totales en el sector del vacuno con orientación cárnica se estiman en 14,22 millones de euros, lo que supone 6,1% del valor de la producción del sector en el periodo 2016-2017 (232,28 millones de euros).

La ayuda al vacuno con orientación cárnica se establece en tramos en función del número de hembras reproductoras. Los ingresos medios por explotación para cada tramo se han obtenido de los microdatos de la RECAN para la OTE 49 (Vacuno cría y carne) (Tabla 2).

Tabla 2. Ingresos medios por explotación de vacuno de cría y carne según el nº de hembras reproductoras.

Ejercicio	Estrato (hembras/explotación)	Producción Bruta total (euros)	Explotaciones representadas	PB media (euros/explotación)
2015	15-50	2.993.306,61	351	8.528,43
	>50	45.891.923,29	946	48.531,04
2016	15-50	9.130.859,71	466	19.612,22
	>50	57.606.280,45	856	67.302,56
2017	15-50	1.848.598,49	372	4.963,48
	>50	42.109.999,15	915	46.022,36
Promedio	15-50	<b>4.657.588,27</b>	<b>396</b>	<b>11.751,79</b>
	>50	<b>48.536.067,63</b>	<b>906</b>	<b>53.600,61</b>

Fuente: Microdatos RECAN 2015-2017.

A estos ingresos medios se le aplica el porcentaje de pérdidas anterior, obteniéndose unas **pérdidas que oscilan entre 719,51 y 3.281,74 euros/ explotación**, según el número de hembras reproductoras (Tabla 3).

Tabla 3. Pérdidas estimadas según el nº de hembras reproductoras.

Estrato (hembras/explotación)	PB media (euros/explotación)	Pérdidas (euros/explotación)
15-50	11.751,79	719,51
>50	53.600,61	3.281,74

Fuente: Elaboración propia.

### 4. Vacuno otra orientación

En el sector del vacuno de otra orientación se estiman unas pérdidas totales de 7,46 millones de euros, existiendo, según SIGGAN un total de 213 explotaciones con 25.363 vacas de lidia (madres) con esta orientación productiva<sup>24</sup>, lo que supone unas **pérdidas medias de 294,05 euros/vaca**.

Tabla 4. Datos estructurales e intervalo de pérdidas estimadas (euros/explotación) en el sector del vacuno de lidia.

<b>Estrato (vacas lidia/ explotación)</b>	<b>Número explotaciones</b>	<b>Vacas de lidia</b>	<b>Pérdidas (euros/explotación)</b>
<b>15-50</b>	51	1.602	4.410,69 – 14.702,31
<b>&gt;50</b>	162	23.761	> 14.702,31

Fuente: Elaboración propia (datos estructurales procedentes de SIGGAN).

## 5. Porcino ibérico

En el sector del porcino ibérico se estima una caída del precio al sacrificio del 33% durante el periodo del estado de alarma. Durante este periodo se consume por término medio el 25,6% del jamón ibérico consumido a lo largo del año en España (Tabla 5).

Tabla 5. Consumo mensual en hogares de jamón ibérico medio en el periodo 2017-2019.

	<b>Consumo (miles de euros)</b>	<b>%</b>
Enero	30.587,11	9,0%
Febrero	15.323,66	4,5%
Marzo	22.969,89	6,7%
Abril	20.565,39	6,0%
Mayo	21.302,66	6,3%
Junio	22.282,47	6,5%
Julio	21.566,20	6,3%
Agosto	20.292,67	6,0%
Septiembre	21.448,38	6,3%
Octubre	27.427,23	8,0%
Noviembre	31.146,38	9,1%
Diciembre	85.831,68	25,2%
<b>Total</b>	<b>340.743,71</b>	
<b>Total Marzo-Junio</b>		<b>25,6%</b>

Fuente: MAPA. Panel de consumo alimentario en hogares.

La información estadística disponible no diferencia el porcino ibérico del resto del porcino. Igualmente, no es posible realizar esta diferenciación en el caso de la RECAN, y en su caso modular la ayuda con esta fuente.

<sup>24</sup> Sólo explotaciones con al menos 15 vacas de lidia.

Como alternativa, los ingresos medios de las explotaciones de porcino ibérico se han obtenido del informe "Caracterización de la Situación Financiera del Sector del Porcino Ibérico en Andalucía. Resultados para el año 2008" realizado por el Dpto. de Prospectiva de la Agencia de Gestión Agraria y Pesquera de Andalucía en el año 2009. Según este informe, los ingresos medios de los años 2007-2008 de las explotaciones de porcino ibérico ascendían a 100.570,03 euros/ explotación, considerando tanto explotaciones extensivas como intensivas.

Aplicando a estos ingresos una reducción del precio del 33% sobre las ventas estimadas para el periodo marzo-junio (25,6% del consumo), se obtienen unas **pérdidas de 8.527,23 euros/ explotación**. El número medio de reproductoras en el citado estudio es de 41,87 por explotación, por lo que la pérdida media es de **203,67 euros/ reproductora**, estableciéndose los siguientes intervalos de pérdidas.

Tabla 6. Intervalo de pérdidas estimadas (euros/explotación) en el sector del porcino ibérico.

<b>Estrato (hembras/ explotación)</b>	<b>Pérdidas (euros/ explotación)</b>
<b>15-30</b>	3.055,04 - 6.110,08
<b>30-100</b>	6.110,08 - 20.366,92
<b>&gt;100</b>	> 20.366,92

## 6. Equino

Las estimación en el sector equino se calcula conforme al resultado de explotación basado en la construcción de la Cuenta de Pérdidas y Ganancia del ejercicio económico 2020, resultando un valor negativo por una cuantía de 690,06 euros/yegua reproductora. Se estima que el sector ha perdido cerca 24 millones de euros en 2020.

<b>Estrato de hembras &gt; 4 años</b>	<b>Nº explotaciones</b>	<b>Nº total hembras &gt; 4 años</b>	<b>Estimación pérdidas</b>	<b>Estimación pérdidas por explotación</b>
<b>0</b>	637	0	0	0
<b>1</b>	1.045	1.045	721.113	690
<b>2</b>	863	1.726	1.191.044	1.380
<b>3</b>	682	2.046	1.411.863	2.070
<b>4</b>	519	2.076	1.432.565	2.760
<b>5</b>	383	1.915	1.321.465	3.450
<b>6</b>	304	1.824	1.258.669	4.140
<b>7</b>	231	1.617	1.115.827	4.830
<b>8</b>	156	1.248	861.195	5.520
<b>9</b>	140	1.260	869.476	6.211
<b>10</b>	126	1.260	869.476	6.901
<b>&gt;10</b>	832	18.757	12.943.455	15.557
<b>TOTAL</b>	<b>5.918</b>	<b>34.774</b>	<b>23.996.146</b>	

## 7. Ovino-Caprino

Las pérdidas estimadas en el sector del ovino-caprino ascienden a 8,57 millones de euros, con el siguiente desglose:

- Ovino de carne: 1,83 millones euros.
- Caprino de carne: 2,79 millones euros.
- Caprino de leche: 3,95 millones euros.

Esto supone unas pérdidas equivalentes al 2,6% del valor de la producción del sector, que ascendía en el periodo 2016-2017 a 324,09 millones de euros, con el siguiente desglose:

- Carne de ovino: 149,05 millones de euros.
- Carne de caprino: 45,64 millones de euros.
- Leche de ovino: 5,9 millones de euros.
- Leche de caprino: 123,50 millones de euros.

La ayuda al ovino-caprino se establece en tramos en función del número de hembras reproductoras. Los ingresos medios por explotación para cada tramo se han obtenido de los microdatos de la RECAN para la OTE 48 (Ovino, caprino y otros herbívoros) (Tabla 7).

Tabla 7. Ingresos medios por explotación de ovino, caprino y otros herbívoros según el nº de hembras reproductoras.

Ejercicio	Estrato (hembras/explotación)	Producción Bruta total (euros)	Explotaciones representadas	PB media (euros/explotación)
2015	50-100	10.837.729,28	550	19.717,87
	101-200	41.093.262,00	1.210	33.973,73
	201-300	37.654.153,91	691	54.464,68
	>300	258.062.819,50	2.502	103.141,79
2016	50-100	13.687.897,96	787	17.387,64
	101-200	41.681.345,52	1.279	32.577,29
	201-300	40.983.948,85	728	56.315,97
	>300	205.185.041,65	2.408	85.214,69
2017	50-100	11.808.275,49	654	18.052,15
	101-200	29.965.742,73	1.430	20.957,85
	201-300	36.245.066,58	638	56.774,85
	>300	214.536.180,99	2.414	88.873,50
Promedio	50-100	12.111.300,91	664	18.249,26
	101-200	37.580.116,75	1.306	28.768,88
	201-300	38.294.389,78	686	55.836,29
	>300	225.928.014,05	2.441	92.545,03

Fuente: Microdatos RECAN 2015-2017.

A estos ingresos medios se le aplica el porcentaje de pérdidas anterior, obteniéndose unas **pérdidas que oscilan entre 482,71 y 2.447,92 euros/explotación**, según el número de hembras reproductoras (Tabla 8).



Tabla 8. Pérdidas estimadas según el nº de hembras reproductoras.

Estrato (hembras/ explotación)	PB media (euros/ explotación)	Pérdidas (euros/ explotación)
50-100	18.249,26	482,71
101-200	28.768,88	760,97
201-300	55.836,29	1.476,93
>300	92.545,03	2.447,92

Fuente: Elaboración propia.

### Justificación de las pérdidas en Pyme por sectores

#### 1. Sector vitivinícola

En base a datos obtenidos del anuario de estadísticas de la CAGPDS y de encuestas realizadas al sector se estiman unas pérdidas totales de 63,61 millones de euros, que entre las 460 bodegas existentes que elaboran vinos se obtiene una pérdida media de 138.282,6 euros/ bodega.

Para los vinos DOP, IGP y sin ningún distintivo, se calculan sus pérdidas medias por bodega ponderando por la proporción entre sus respectivos precios y el precio medio.

Tabla 9. Pérdidas estimadas por bodega según categoría de vinos.

	Precio medio vino (euros/kg)	Pérdidas por bodega (euros/bodega)
Vinos con D.O.	3,97	211.962,13
Vino sin D.O./ IGP	1,16	61.933,51
Vinos con IGP	2,64	140.952,15

Por tanto, se estiman unas pérdidas medias por bodega entre **61.933,51 y 211.962,13 euros** según el tipo de vino.

#### 2. Secaderos de jamón ibérico

Los ingresos totales de los secaderos de jamón ascendieron en 2018 a 276.127,92 miles de euros, según la Encuesta Industrial Anual de Productos del IECA<sup>25</sup>. Según el Registro de Industrias Agroalimentarias de Andalucía, existen un total de 175 secaderos de jamón, lo que implica una facturación media de 1.577.873,81 euros/secadero.

Por otro lado, como se muestra en la Tabla 5, los meses de marzo-junio concentran el 25,6% del consumo anual de jamón ibérico en España, por lo que puede asumirse que las pérdidas en los secaderos afectarán a este porcentaje de facturación. Asimismo, en el mes de abril de 2020 (último dato disponible) se observa una caída en el precio al consumo de jamón ibérico del 13,09% respecto a la media de los meses de abril de los 3 años anteriores (Tabla 10), por lo que se estima una caída de facturación para este periodo de esta magnitud.

<sup>25</sup> Ingresos correspondientes a la partida 1013112003: Jamones enteros (con hueso), paletillas y trozos de dichas piezas, de porcino, curados, en salazón o ahumados.

Tabla 10. Variación del precio en el mes de abril de 2020 respecto a la media del mes de abril de los años 2017, 2018 y 2019.

	Precio (euros/kg)
2017	29,78
2018	32,70
2019	29,25
Promedio 2017-2019	30,58
2020	26,58
<b>% Var. 2020/ 2017-19</b>	<b>-13,09%</b>

Fuente: MAPA. Panel de consumo alimentario en hogares.

Así, se estiman unas **pérdidas medias de 52.793,95 euros/secadero**, obtenidas de aplicar a la facturación media de los secaderos el 25,6% de facturación correspondiente al periodo marzo-junio, y una reducción del precio del 13,09% correspondiente a la reducción del precio en el mes de abril de 2020 respecto al precio medio de este mes en los 3 años anteriores.

Por otro lado, entre los secaderos existen diferencias de dimensión según pertenezcan o no a una DOP. Así, según los datos del RIA, los secaderos registrados y acogidos a DOP tienen una producción media de 269,11 toneladas de jamón ibérico y de 60,73 toneladas para el resto de secaderos registrados. Igualmente, los secaderos con DOP que producen jamón ibérico son el 21% del total registrado en el RIA de secaderos productores de jamón ibérico.

Si las pérdidas por tipo de secadero se consideran, de forma simplificada<sup>26</sup>, que son proporcionales a dichas producciones, y repartiendo la pérdida media según el porcentaje de representatividad de cada tipo de secadero se obtiene:

- Pérdidas medias secaderos **DOP: 134.815,43 euros/ secadero.**
  - Pérdidas medias secaderos **no DOP: 30.424,45 euros/ secadero.**
3. Centros de manipulación de flor cortada y planta ornamental

Las pérdidas estimadas en el sector de la flor cortada ascienden a 45,9 millones de euros, y a 32,04 millones de euros en el caso de la planta ornamental, lo que supone un total de 77,94 millones de euros.

Según consultas al sector existen en Andalucía unos 70 centros de manipulación de flor cortada y planta ornamental, lo que implica unas **pérdidas medias de 1.113.428,57 euros/ centro de manipulación.**

#### 8.2.14.3.3.5. Información específica de la operación

##### **Especificación de las características de los proyectos piloto, las agrupaciones, las redes, las cadenas de distribución cortas y los mercados locales**

No aplica.

<sup>26</sup> No se dispone de información de precios diferenciada entre DOP/no DOP, además de que es un producto con una gran heterogeneidad de precios y calidad.

#### **8.2.14.4. Verificabilidad y controlabilidad de las medidas o los tipos de operaciones**

##### **8.2.14.4.1. Riesgo(s) en la aplicación de las medidas**

No procede.

##### **8.2.14.4.2. Acciones de mitigación**

No procede.

##### **8.2.14.4.3. Evaluación global de la medida**

La evaluación de aplicación es la descrita en el apartado de la operación correspondiente.

##### **8.2.14.5. Metodología de cálculo del importe o el porcentaje de ayuda, en su caso**

La metodología del cálculo del importe de aplicación es la descrita en el apartado de la operación correspondiente.

##### **8.2.14.6. Información específica de la medida**

##### **8.2.14.7. Otras observaciones importantes pertinentes para comprender y aplicar la medida**

## **8.2.15. M22: Ayuda temporal excepcional destinada a los agricultores y a las pymes especialmente afectados por las repercusiones de la invasión de Ucrania por parte de Rusia (art. 39 quarter)**

### **8.2.15.1. Base jurídica**

Artículo 39 quarter del Reglamento (UE) nº 1305/2013, del Parlamento Europeo y del Consejo de 17 de diciembre de 2013 relativo a la ayuda al desarrollo rural a través del Fondo Europeo Agrícola de Desarrollo Rural (FEADER) y por el que se deroga el Reglamento (CE) nº 1698/2005 del Consejo.

### **8.2.15.2. Descripción general de la medida, incluido su razonamiento de intervención y la contribución a áreas de interés y objetivos transversales**

La invasión de Ucrania por parte de Rusia ha supuesto que el sector agroalimentario de Andalucía se haya visto afectado de un modo sin precedentes, con una incidencia económica muy importante en general.

El sector agroalimentario se ha visto afectado debido al alza del precio de los insumos, en particular para la energía, los fertilizantes y los piensos, lo cual ha generado problemas de liquidez y flujo de tesorería a determinados agricultores.

Los sectores agrarios que se han visto mas afectados en Andalucía son:

- Cítricos.
- Viñedo para vinificación.
- Flor cortada.
- Caprino de leche.
- Porcino
- Gallinas de puesta.
- Pavos de engorde.

Esta medida proporciona asistencia de emergencia y fomenta la continuidad de las actividades agrícolas, aportando liquidez y flujo de tesorería para afrontar esta situación excepcional de crisis.

La medida se programa bajo el focus area 2A.

**8.2.15.3. Alcance, nivel de ayuda, beneficiarios admisibles y, cuando proceda, metodología para el cálculo del importe o del porcentaje de ayuda, desglosados por submedidas y/o tipo de operación, cuando sea necesario. Para cada tipo de operación, especificación de los costes subvencionables, condiciones de admisibilidad, importes y porcentajes de ayuda aplicables y principios que rijan la fijación de los criterios de selección**

**8.2.15.3.1. Ayuda excepcional destinada a agricultores y ganaderos especialmente afectados por la invasión de Ucrania por parte de Rusia (22.1.1)**

**Submedida:**

- **22.1. Ayuda excepcional destinada a agricultores y ganaderos especialmente afectados por la invasión de Ucrania por parte de Rusia**

**8.2.15.3.1.1. Descripción del tipo de ayuda**

El sector agroalimentario en Andalucía se ha visto afectado de un modo sin precedentes con motivo de la invasión de Ucrania por parte de Rusia. Los precios al alza de los insumos, en particular para la energía, los fertilizantes y los piensos, han ocasionado graves perturbaciones económicas en el sector agrario y las comunidades rurales como consecuencia de los aumentos significativos de los costes de producción y las alteraciones de los flujos comerciales, generando problemas de liquidez a los agricultores y las pequeñas empresas rurales que se dedican a la producción, transformación, comercialización o desarrollo de productos agrícolas.

En este escenario se establece una medida excepcional de ayuda dirigida a compensar las pérdidas por la subida de los costes de insumos, centrando la ayuda en los beneficiarios más afectados por la crisis.

Este aumento del coste de los insumos, siendo generalizado para todo el sector agroalimentario andaluz, está resultando particularmente adverso en aquellas producciones que por diversas razones están viendo dificultado el traslado de estos incrementos a lo largo de la cadena, provocando que los productos no pueden encontrar su salida normal en el mercado, o bien, que por tratarse de sectores agrícolas y ganaderos más intensivos en el uso de energía, fertilizantes, fitosanitarios y piensos, se ven especialmente afectados por la escalada de precios. Esto compromete la viabilidad de las explotaciones, así como el mantenimiento de la economía rural de las zonas de producción.

Para la determinación de los sectores se ha establecido los siguientes criterios:

- Productos de importancia para Andalucía incluidos en una orientación técnica-económica que presente pérdidas por incremento de insumos superiores a la media.
- Productos de importancia para Andalucía incluidos en una orientación técnico-económica en los que, no presentando pérdidas por incremento de insumos superiores a la media, el mercado no solo no ha compensado estas pérdidas vía precio, sino que además un exceso de oferta “inesperado” por cierre de mercados, ha provocado una caída de precios.
- Productos de reducida dimensión, de gran importancia local y especialmente castigados por las últimas crisis.

Asimismo para evitar sobrecompensaciones, en el cálculo de las primas se han tenido en cuenta a los:

- Sectores que, estando incluidos en una orientación técnico-económica que presente pérdidas por incremento de insumos superiores a la media, el mercado vía precio ha compensado en parte dicho incremento.
- Productos que han recibido apoyo a través del Real Decreto 428/2022, excluyendo a los que no presentan una situación especialmente crítica de mercado.

En este contexto, se considera necesario articular un apoyo económico dirigido tanto a las personas titulares de explotaciones agrarias que se dedican a la producción de productos agrarios, en los siguientes sectores que están siendo más afectados por el conflicto bélico en Ucrania:

#### - Cítricos

En el caso de los cítricos, cuya producción y exportación tienen una importancia crucial para el sector agroalimentario en su conjunto, el actual conflicto, además de producir un incremento de los costes, ha desestabilizado el delicado equilibrio que presenta su competitividad, al producirse desvíos de producciones de terceros países habitualmente destinadas a Rusia, Ucrania o Bielorrusia al mercado comunitario, que presionan a la baja los precios de estas producciones, por lo que el sector no solo no ha podido compensar parte del incremento de los costes a través del precio, sino que además ha vivido una de las campañas con cotizaciones más bajas de los últimos años. A este incremento de los costes no le ha acompañado un alza en los precios del producto, que para la campaña 2021/2022 se han presentado como los más bajos de los últimos años, siendo un 44% menos que la media de las cinco campañas anteriores.

#### - Viñedo para vinificación

La variación de costes del presente año respecto a la media del periodo 2018-2021 se estima en unos 400 euros/ha. Dato que hace imprescindible un apoyo para el mantenimiento del sector.

#### - Flor cortada

En el caso específico de la flor cortada, a pesar de tratarse de un cultivo con un grado de intensidad elevado y que presenta incrementos de costes inferiores a la media, como consecuencia del importante peso que tiene los costes de mano de obra, se ha considerado, debido a su concentración geográfica y al ser un sector muy castigado en los últimos años, siendo uno de los más afectados por la crisis del COVID-19, no habiendo recuperado su normalidad plena cuando el incremento de costes de producción en la campaña 2021/22, estimado en el 17% frente a la media del periodo 2016/21, ha vuelto a afectar al sector. Se considera fundamental compensar a este sector para su supervivencia.

#### - Caprino de leche

Por su parte, los productores de caprino de leche cuentan igualmente con serias dificultades debido al incremento de costes a lo largo de la cadena, por lo que sus márgenes se están viendo seriamente comprometidos, ya que el sector no está pudiendo repercutir el incremento de costes en el precio de la leche que, durante 2022, solo se ha incrementado en un 3%, frente al 16,76% del incremento de coste, lo que hace peligrar el mantenimiento del tejido productor en las zonas rurales, donde las alternativas a esta producción ganadera son escasas.

Teniendo en cuenta que Andalucía es líder en la producción de leche de cabra, representando su producción el 46% de la producción nacional y el 9% de la producción de la UE y que las estimaciones de caída de rentabilidad respecto a la media de los años 2017-2021 se estiman en el 94% como consecuencia del incremento disparado de los costes de producción debido a la guerra, es necesario prestar un apoyo extraordinario al sector.

#### - Porcino

En cuanto al sector porcino, el incremento de costes no se está viendo compensado vía precios, que están siendo

similares a los de 2021 e inferiores a los de años anteriores. Así, el incremento de costes de 2022 respecto a la media del período 2018/21, estimado en el 46%, está repercutiendo directamente en los ganaderos.

La importancia del sector del porcino en Andalucía se pone de manifiesto al analizar las cuentas económicas agrarias, en las que este sector representa el 5,7% de la PRA. Especialmente delicada es la situación del porcino, cuyas explotaciones con fases productivas más intensivas están sufriendo especialmente el incremento de costes en alimentación y energía.

#### - Gallinas de puesta

Las gallinas de puesta es el sector que mayor incremento de costes ha sufrido debido a la invasión de Ucrania por parte de Rusia, contando por ello con series dificultades ya que sus márgenes se están viendo gravemente comprometidos sufriendo una caída de rentabilidad respecto al periodo 2018-2021 de más del 25%, lo que justifica la necesidad de un apoyo específico para el sector.

#### - Pavos de engorde

Por su parte, los pavos de engorde han sufrido un incremento disparado de los costes de producción debido al conflicto, sufriendo una caída de rentabilidad de más del 228%, lo que produce una causa más que justificada para realizar un apoyo.

Además de los sectores seleccionados para ser apoyados en la medida, en el análisis realizado para su determinación, también se han estudiado otros sectores de especial importancia para Andalucía entre los que se encuentran:

- Cereales, oleaginosas y proteaginosas: una vez iniciada la invasión de Ucrania, la posibilidad de un desabastecimiento de cereales y oleaginosas ha tenido un impacto en los mercados provocando una elevación de los precios.  
Por tanto, el incremento de costes de producción ha podido ser recuperado vía precios, al menos en parte.
- Otros cultivos anuales extensivos: en este grupo se engloban al resto de cultivos de carácter extensivo más minoritarios. Su incremento de coste está por debajo de los sectores agrícolas.
- Horticultura (exceptuando la flor cortada, que se ha tratado aparte): A pesar de tratarse de cultivos con un grado de intensividad elevado, presentan incrementos de costes inferiores a la media, como consecuencia del importante peso que en ellos tiene el coste de mano de obra. Además, muchos de los productos hortícolas están pudiendo compensar parte del incremento de costes de producción vía precio.
- Frutales (exceptuando los cítricos): El porcentaje de incremento de costes se sitúa por debajo del incremento medio de los sectores agrícolas.
- Olivar: Este sector está pudiendo repercutir el incremento de costes en los precios de ventas, que además es inferior al incremento del dato medio de los sectores agrícolas.
- Vacuno lechero: el incremento de coste que está sufriendo el sector es menor a la media de los sectores ganaderos. A su vez, la leche de vaca sí está repercutiendo el incremento de los costes en los precios de venta.
- Ovino, caprino (exceptuando cabra de leche) y otros herbívoros: El porcentaje de incremento de costes es inferior al dato medio de los sectores ganaderos.
- Vacuno de cría y carne: El porcentaje de incremento de costes es inferior al dato medio del sector ganadero y del conjunto de todo el sector agrícola. Además, su representatividad en la economía agraria

andaluza es limitada.

En resumen, estos sectores no se han incluido en esta medida debido a que el incremento de costes de producción ha podido ser recuperado vía precios, al menos en parte o a que su representatividad en la economía agraria andaluza es limitada.

#### 8.2.15.3.1.2. Tipo de ayuda

Ayuda a los agricultores y ganaderos que se dediquen a la producción de los productos agrarios que se hayan visto más afectados por la crisis de la guerra en Ucrania.

Se trata de un tipo de ayuda según el artículo 39 quarter del Reglamento (UE) nº 1305/2013, relativo a la ayuda al desarrollo rural a través del Fondo Europeo Agrícola de Desarrollo Rural (FEADER).

La ayuda tiene carácter excepcional y consistirá en un pago único de una cantidad a tanto alzado.

#### 8.2.15.3.1.3. Enlaces a otra legislación

Reglamento (UE) nº 1305/2013 del Parlamento Europeo y del Consejo, de 17 de diciembre de 2013, relativo a la ayuda al desarrollo rural a través del Fondo Europeo Agrícola de Desarrollo Rural (FEADER) y por el que se deroga el Reglamento (CE) nº 1698/2005 del Consejo.

Reglamento (UE) nº 1306/2013 del Parlamento Europeo y del Consejo, de 17 de diciembre de 2013, sobre la financiación, gestión y seguimiento de la Política Agrícola Común, por el que se derogan los Reglamentos (CE) nº 352/78, (CE) nº 165/94, (CE) nº 2799/98, (CE) nº 814/2000, (CE) nº 1290/2005 y (CE) nº 485/2008 del Consejo.

Real Decreto 479/2006, por el que se establece y regula el Registro general de explotaciones ganaderas.

Decreto 14/2004, por el que se crea y regula Registro de explotaciones ganaderas de Andalucía.

Decreto 190/2018, por el que se crea y regula el Registro de Explotaciones Agrarias y Forestales de Andalucía.

Real Decreto 428/2022, de 7 de junio, por el que se establecen las bases reguladoras para la concesión directa de una ayuda excepcional de adaptación para compensar las dificultades económicas derivadas del conflicto bélico en Ucrania en determinados sectores agrarios.

Real Decreto-ley 6/2022, de 29 de marzo, por el que se adoptan medidas urgentes en el marco del Plan Nacional de respuesta a las consecuencias económicas y sociales de la guerra en Ucrania.

#### 8.2.15.3.1.4. Beneficiarios

Titulares de explotaciones agrarias y unidades productivas ubicadas en Andalucía. En concreto, la medida está dirigida a los siguientes beneficiarios en función del sector:

- Cítricos: agricultores.
- Viñedo para vinificación: agricultores.
- Flor cortada: agricultores.
- Caprino de leche: ganaderos que mantienen hembras reproductoras de aptitud lechera.
- Porcino: ganaderos que mantienen cerdas de vientre.
- Gallinas de puesta: ganaderos que mantienen aves de corral para producción de huevos.
- Pavos de engorde: ganaderos que mantienen pavos para la producción de carne.



#### 8.2.15.3.1.5. Costes subvencionables

La medida no contempla gastos elegibles y consistirá en el pago de una cantidad a tanto alzado dirigida a los agricultores y ganaderos de Andalucía más afectados por las repercusiones de la invasión de Ucrania por parte de Rusia.

#### 8.2.15.3.1.6. Condiciones de admisibilidad

Condiciones de admisibilidad aplicables a los beneficiarios de las ayudas:

- a) Ser titular de una explotación agrícola, o de una unidad productiva ganadera, en la Comunidad Autónoma de Andalucía, dedicada algunos sectores productivos objeto de ayuda.
- b) Estar realizando en su explotación alguna actividad o práctica relacionada con al menos uno de los siguientes objetivos: economía circular, gestión de nutrientes, uso eficiente de los recursos, o producción respetuosa con el medioambiente y el clima.

Se da por cumplido en todo caso este requisito cuando quede acreditado al menos alguno de los siguientes supuestos:

1. Haber recibido en la campaña 2022 el pago por prácticas agrícolas beneficiosas para el clima o el medioambiente.
  2. Haber sido beneficiario en la campaña 2022 de alguna ayuda sujeta a condicionalidad y no haber sido penalizados por incumplimientos de la misma en relación a los pagos correspondientes a la campaña 2021 o 2022.
  3. Haber percibido en la campaña 2021 algunas de las ayudas previstas en el Programa de Desarrollo Rural de Andalucía, en el marco de los apartados a) y d) del artículo 17 (en el caso de los proyectos que contribuyen a las prioridades 4 y 5) y de los artículos 28, 29, 30, 31 y 33 del Reglamento (UE) nº 1305/2013.
  4. Ser operador ecológico certificado en el Sistema de Información de la producción ecológica (SIPEA).
  5. Estar inscrito en el Registro de Producción Integrada de Andalucía (PRIN).
  6. Haber realizado entrega de los envases agrarios utilizados durante el año 2021 o 2022 apuntos de recogida de Sigfito Agroenvases SL.
- c) Disponer de una dimensión mínima de la explotación o unidad productiva ganadera, dedicados al sector productivo por el que se solicita la ayuda, igual o superior a los siguientes mínimos:
- 1) En el caso de explotaciones agrícolas, disponer de una superficie total mínima de la explotación de un titular, dedicados al sector productivo por el que se solicita la ayuda, igual o superior a 0,5 hectáreas en el caso de los cítricos y viñedos, e igual o superior a 0,1 hectárea en el caso de la flor cortada.
  - 2) En el caso de unidades productivas ganaderas, disponer de un censo mínimo en función del sector productivo:
    - Caprino de leche: 50 hembras reproductoras.
    - Porcino: 15 cerdas de vientre.
    - Gallinas de puesta: capacidad para 250 plazas.
    - Pavos de engorde: capacidad para 250 plazas.

### 8.2.15.3.1.7. Principios relativos al establecimiento de criterios de selección

Debido a la naturaleza indemnizatoria de esta medida no se establecen criterios de selección.

### 8.2.15.3.2. Importes (aplicables) y porcentajes de ayuda

El importe de la ayuda por explotación se calculará independiente por sector de producción, en función del número de hectáreas o animales, según proceda.

El importe máximo de la ayuda no podrá superar los 15.000 euros por beneficiario.

Se aplicará un proceso de modulación sobre el que se determinará el importe máximo de la ayuda en función de criterios objetivos y no discriminatorios, en función de los sectores de producción, del tipo de agricultura y de la estructura de las explotaciones agrarias.

Las cuantías calculadas por hectárea/animal no sobrecompensan las pérdidas en ninguno de los casos.

Las primas calculadas no sobrecompensan las pérdidas en ninguno de los casos.

El importe de la ayuda a percibir por un beneficiario vendrá determinado por los importes máximos establecidos en la tabla siguiente, al que se le podrá aplicar criterios de prorrateo. A tal efecto, en el caso en que un mismo beneficiario sea titular de más de una unidad productiva ganadera, se sumarán las hembras reproductoras o capacidades máximas de todas sus unidades productivas localizadas en la Comunidad Autónoma de Andalucía para cada uno de los sectores de actividad.

Sector	Tramos en función dimensión explotación	Cuantía/ explotación
<b>Cítricos</b>	0,5-5 hectáreas	513 €
	>5-10 hectáreas	2.124 €
	>10-15 hectáreas	3.679 €
	>15-20 hectáreas	5.248 €
	>20-30 hectáreas	7.343 €
	>30-40 hectáreas	10.378 €
	>40-50 hectáreas	13.307 €
	>50 hectáreas	15.000 €
<b>Viñedo vinificación</b>	0,5-5 hectáreas	161 €
	>5-10 hectáreas	682 €
	>10-20 hectáreas	1.380 €
	>20-40 hectáreas	2.772 €
	>40-60 hectáreas	4.952 €
	>60-80 hectáreas	6.728 €
	>80-100 hectáreas	9.206 €
	>100 hectáreas	15.000 €
<b>Flor cortada</b>	0,1-0,5 hectáreas	1.577 €
	>0,5-1 hectáreas	3.794 €
	>1-1,5 hectáreas	6.427 €

	>1,5-2 hectáreas	9.470 €
	>2-3 hectáreas	13.000 €
	>3 hectáreas	15.000 €
<b>Caprino de leche</b>	50-100 hembras reproductoras	749 €
	101-200 hembras reproductoras	1.518 €
	201-300 hembras reproductoras	2.458 €
	>300 hembras reproductoras	5.200 €
<b>Porcino (precoz e ibérico)</b>	15-30 cerdas de vientre	4.128 €
	31-50 cerdas de vientre	7.820 €
	80 cerdas de vientre	12.962 €
	>80 cerdas de vientre	15.000 €
<b>Gallinas de puesta</b>	251-1.000 plazas	798 €
	1.001-2.000 plazas	2.158 €
	2.001-3.000 plazas	3.498 €
	3.001-4.000 plazas	4.675 €
	4.001-5.000 plazas	6.634 €
	5.001- 7.500 plazas	8.622 €
	7.501-10.000 plazas	12.535 €
	>10.000 plazas	15.0000 €
<b>Pavos engorde</b>	251-1.000 plazas	1.580 €
	1.001-2.000 plazas	3.978 €
	2.001-3.000 plazas	6.464 €
	3.001-4.000 plazas	9.169 €
	4.001-5.000 plazas	11.459 €
	>5.000 plazas	15.000 €

### 8.2.15.3.3. Verificabilidad y controlabilidad de las medidas o los tipos de operaciones

#### 8.2.15.3.3.1. Riesgo(s) en la aplicación de las medidas

La ayuda de esta medida estará sujeta a los sistemas de gestión y control del Organismo Pagador de los gastos financiados por el FEADER en Andalucía. Así, se llevarán a cabo los controles administrativos automáticos sobre las solicitudes de ayuda-pago presentadas, mediante cruces con bases de datos existentes, para determinar la admisibilidad de las operaciones. Igualmente, se llevarán a cabo controles sobre el terreno conforme a lo establecido en la normativa comunitaria.

A su vez, la Intervención General de la Junta de Andalucía acordará en virtud del artículo 90.6 del Texto Refundido de la Ley General de la Hacienda Pública de la Junta de Andalucía, la realización de controles a posteriori sobre las subvenciones concedidas.

#### 8.2.15.3.3.2. Acciones de mitigación

No procede.

#### 8.2.15.3.3.3. Evaluación global de la medida

Los instrumentos de ayudas nacionales y de la Unión Europea que se han activado hasta la fecha en los sectores incluidos en esta nueva medida son los siguientes:

- Cítricos: Real Decreto 428/2022, de 7 de junio, por el que se establecen las bases reguladoras para la concesión directa de una ayuda excepcional de adaptación para compensar las dificultades económicas derivadas del conflicto bélico en Ucrania en determinados sectores agrarios.
- Flor cortada y viñedo: No existen.
- Caprino de leche: Real Decreto-ley 6/2022, de 29 de marzo, por el que se adoptan medidas urgentes en el marco del Plan Nacional de respuesta a las consecuencias económicas y sociales de la guerra en Ucrania.
- Porcino, gallinas de puesta y pavos de engorde: No existen.

Asimismo se valorarán las nuevas ayudas nacionales que se publiquen con posterioridad para responder a los efectos de la crisis de la guerra en Ucrania y puedan afectar a los beneficiarios de esta medida. A este respecto, el control se completará con el mecanismo que se establezca para otras ayudas no indicadas expresamente y que se publiquen posteriormente.

Por todo ello, se puede asegurar que con esta nueva medida no existe sobrecompensación o doble financiación a ninguno de los beneficiarios de la misma.

#### 8.2.15.3.3.4. Metodología de cálculo del importe o el porcentaje de ayuda, en su caso

##### **SECTORES AGRÍCOLAS**

La metodología seguida es la siguiente:

1. Se analizan los costes de producción asociados a las explotaciones agrícolas en estudio, identificando las principales partidas que los componen. Las fuentes de información utilizadas han sido:
  - o Cítricos y flor cortada: Observatorio de Precios y Mercados de la Consejería de Agricultura, Ganadería, Pesca y Desarrollo Sostenible.
  - o Viñedo de vinificación: Microdatos de la RECAN aportados por Equipo de la Red Contable Agraria Nacional (RECAN) de la Subdirección General de Análisis, Coordinación y Estadística del Ministerio de Agricultura, Pesca y Alimentación en enero de 2021.
2. Se actualizan los costes de producción cuando la fecha de estos es anterior a 2021 en base a los siguientes índices:
  - o Índices de precios pagados por los agricultores: índices mensuales y anuales (año base 2015) utilizados para actualizar los costes hasta terminar la anualidad 2021 (agosto de 2021 para cítricos y diciembre de 2021 para viñedo de vinificación).
  - o Índices de salarios agrarios: índices mensuales y anuales (año base 1985) utilizados para actualizar los costes hasta finalizar la campaña 2021 (agosto de 2021 para cítricos y diciembre de 2021 para viñedo de vinificación).

La evolución de los índices de precios pagados y de los salarios.

Año	Mano de obra	Fertilizante	Fitosanitario	Plantones	Energía y lubricantes
2015	100	100	100	100	100
2016	100,56	91,82	100,30	107,47	88,66
2017	101,03	87,55	100,92	108,28	96,73
2018	100,51	90,93	102,19	121,34	109,16
2019	101,87	96,85	102,05	116,83	105,76
2020	103,72	90,98	102,62	115,14	86,16
2021	105,61	116,33	107,07	118,79	114,48

Año	Electricidad	Carburantes	Costes generales	Reparación y conservación	Amortizaciones
2015	100	100	100	100	100
2016	89,76	86,84	97,67	97,86	97,67
2017	92,29	95,20	101,04	99,73	101,04
2018	108,85	110,16	104,07	101,71	104,07
2019	95,55	115,26	104,55	103,82	104,55
2020	77,55	92,80	101,58	102,25	101,58
2021	119,04	111,28	109,01	108,3	109,01

Fuente: Índice de precios pagados por los agricultores e índices de salarios agrarios. MAPA

- Los índices de precios pagados y los índices de salarios agrarios del MAPA presentan un retraso de 4-5 meses por lo que para conocer la evolución de los costes durante 2022 se han utilizado los índices complementarios o proxis procedentes de las siguientes fuentes estadísticas:
  - Carburantes: “Series históricas de precios consultadas” (Gasóleo B en Andalucía) (MINETUR).  
<https://sedeaplicaciones.minetur.gob.es/shpcarburantes/>
  - Electricidad: “Evolución Precio Electricidad en el Mercado Mayorista (OMIE)”.  
<https://www.omie.es/es/market-results/annual/daily-market/daily-prices?scope=annual&year=2022>
  - Fertilizantes y Fitosanitarios: “Índice de precios Industriales. Base 2015” INE. “Fabricación de fertilizantes y compuestos nitrogenados” y “Fabricación de pesticidas y otros productos agroquímicos”  
<https://www.ine.es/jaxiT3/Tabla.htm?t=27069>

La evolución de los índices complementarios es la siguiente:

<b>Año</b>	<b>Fertilizantes</b>	<b>Fitosanitarios</b>	<b>Electricidad (€/MWh)</b>	<b>Gasóleo B (€/l)</b>
<b>2020/21</b>	97,92	102,31	59,54	0,78
<b>sept.-21</b>	125,71	104,19	156,15	0,88
<b>oct.-21</b>	152,31	104,35	204,09	0,94
<b>nov.-21</b>	174,66	104,56	193,43	0,97
<b>dic.-21</b>	185,24	105,98	239,17	0,94
<b>ene.-22</b>	194,70	109,04	201,72	0,97
<b>feb.-22</b>	198,84	109,89	200,20	1,05
<b>marzo-22</b>	208,84	110,89	283,30	1,35
<b>abril-22</b>	214,21	110,83	191,70	1,44
<b>mayo-22</b>	217,60	110,52	187,13	1,48

Fuente: INE, MINETUR y OMIE (2022).

- Los costes de producción 2021/22 se actualizan aplicando la variación acumulada de los índices complementarios a las partidas más afectadas (fitosanitarios, fertilizantes y energía).<sup>27</sup>
- Los precios percibidos por agricultores en el caso de los cítricos se obtienen del Observatorio de Precios y Mercados de la Consejería de Agricultura, Ganadería, Pesca y Desarrollo Sostenible.

En el caso del viñedo para vinificación no se aborda la rentabilidad de los cultivos, analizando sólo el incremento de costes. Esto se debe a que dichos cultivos aún no están en fase de recolección, por lo que no existen precios de venta para esta campaña.

Finalmente, en el caso específico de la flor cortada tampoco se aborda la rentabilidad del sector, ya que este ha sufrido serias distorsiones de mercado en las dos campañas previas (2019/20 y 2020/21). Así, el sector fue uno de los más afectados por la crisis del COVID-19, no habiendo recuperado su normalidad plena cuando el incremento de costes de producción ha vuelto a mermar su rentabilidad.

- Se realiza la comparativa de la estimación realizada para la campaña 2021/22 con la campaña precedente, 2020/21, así como con la media de las campañas 2016/17 - 2020/2021.

La comparativa de costes, rendimiento, precios, ingresos y márgenes entre la campaña 2021/22, 2020/21 y la media del periodo 2016/21 en el sector de los cítricos se muestra a continuación:

<sup>27</sup> En el caso de los cítricos se aplica la variación de septiembre a mayo dado que los costes de producción están disponibles por campaña agrícola; en el resto de los productos se aplica la variación de enero a mayo al disponer de los costes por año contable.

	<b>Naranja</b>				
	<b>Media 2016/21</b>	<b>2020/21</b>	<b>2021/22</b>	<b>Variación 2016/21 vs 2021/22</b>	<b>Variación 2020/21 vs 2021/22</b>
<b>Costes (€/ha)</b>	4.372	4.466	5.421	1.049	955
<b>Precio (€/kg)</b>	0,27	0,26	0,15	-0,12	-0,11
<b>Ingresos (€/ha)</b>	8.121	8.006	4.584	-3.537	-3.422
<b>Rentabilidad (€/ha)</b>	3.749	3.540	-837	-4.586	-4.377
	<b>Mandarina</b>				
<b>Costes (€/ha)</b>	5.756	5.921	7.178	1.421	1.257
<b>Precio (€/kg)</b>	0,49	0,50	0,42	-0,07	-0,08
<b>Ingresos (€/ha)</b>	12.551	12.682	10.739	-1.813	-1.943
<b>Rentabilidad (€/ha)</b>	6.795	6.761	3.561	-3.234	-3.200

Fuente: Elaboración propia.

Las limitaciones presupuestarias impiden dar el valor total de la variación de costes estimada para la campaña 2021/22 frente a la media del período 2016/21; así, se fija una cuantía de la ayuda de 360 euros/ha que representa el 34% de dicho incremento. En la tabla 3 se puede comprobar que el incremento de costes sufrido por el sector no se ha trasladado a los precios cobrados por los agricultores (que han sido incluso más bajos que en campañas anteriores), lo que elimina la posibilidad de una sobrecompensación a través de un incremento de precios. Por otro lado, este importe de ayuda la hace compatible con la ayuda establecida por el Ministerio de Agricultura, Pesca y Alimentación (MAPA) en el RD 428/2022 de 7 de junio, por el que se establecen las bases reguladoras para la concesión directa de una ayuda excepcional de adaptación para compensar las dificultades económicas derivadas del conflicto bélico en Ucrania en determinados sectores agrarios.

La comparativa de costes entre la campaña 2021/22, 2020/21 y la media del periodo 2016/21 en el sector de la flor cortada se muestra a continuación:

	<b>Flor cortada</b>				
	<b>Media 2016/21</b>	<b>2020/21</b>	<b>2021/22</b>	<b>Variación media 2016/21 vs 2021/22</b>	<b>Variación 2020/21 vs 2021/22</b>
<b>Costes (€/ha)</b>	152.367	154.600	178.360	25.993	23.760

Fuente: Elaboración propia.

Las limitaciones presupuestarias impiden dar el valor total de la variación de costes estimada para la campaña 2021/22 frente a la media del período 2016/21; así se fija una cuantía de la ayuda de 5.000 euros/ha que representa el 23% de dicho incremento.

La comparativa de costes entre la campaña 2021/22, 2020/21 y la media del periodo 2018/21 en el caso del viñedo de vinificación es la siguiente:

	Viñedo				
	Media 2018-21	2021	2022	Variación media 2018/21 vs 2022	2021 vs 2022
<b>Costes (€/ha)</b>	1.364	1.443	1.764	400	321

Fuente: Elaboración propia.

Las limitaciones presupuestarias impiden dar el valor total de la variación de costes estimada para la campaña 2022 frente a la media del período 2018/21; así se fija una cuantía de la ayuda de 120 euros/ha que representa el 30% de dicho incremento.

## SECTORES GANADEROS

La metodología seguida es la siguiente:

- Se analizan los costes de producción asociados a las explotaciones ganaderas en estudio, identificando las principales partidas que los componen. Las fuentes de información han sido:
  - Observatorio de Precios y Mercados de la Consejería de Agricultura, Pesca, Agua y Desarrollo Rural.
  - Microdatos de la RECAN aportados por Equipo de la Red Contable Agraria Nacional (RECAN) de la Subdirección General de Análisis, Coordinación y Estadística del Ministerio de Agricultura, Pesca y Alimentación en enero de 2021.
  - Red nacional de granjas típicas (RENGRATI) pertenecientes al MAPA.
  - “Estudio de la cadena de valor y formación de precios del sector del huevo” (MAPA).
  - “Precios anuales percibidos por los agricultores” (MAPA).

En el caso del caprino de leche, se dispone de información original de costes desde la anualidad 2016 (Observatorio de Precios y Mercados), habiéndose utilizado los costes actualizados para las últimas 5 años (2017-2021)<sup>28</sup>.

En el caso de los sectores porcino y avícola, la fuente de costes original hace referencia a la anualidad 2018 (Microdatos de la RECAN aportados por Equipo de la Red Contable Agraria Nacional -RECAN- de la Subdirección General de Análisis, Coordinación y Estadística del Ministerio de Agricultura, Pesca y Alimentación en enero de 2021), utilizándose en los cálculos los costes actualizados para las 4 últimas campañas (2018-2021).

- Se actualizan los costes de producción hasta diciembre de 2021 en base a los siguientes índices:
  - Índices de precios pagados por los agricultores: índices mensuales y anuales (año base 2015), utilizados para actualizar los costes hasta terminar la anualidad 2021. Los índices utilizados hacen referencia a electricidad, carburantes, costes generales, reparación y conservación, mano de obra, amortizaciones y pienso para caprino.
  - Índices de salarios agrarios: índices mensuales y anuales (año base 1985), utilizados para actualizar los costes hasta terminar la anualidad 2021.

<sup>28</sup> Se realiza una media olímpica lo que permite eliminar datos muy excepciones motivados por el año de inicio de la crisis sanitaria del COVID-19.



La evolución de los índices de precios pagados y de los índices de salarios agrarios es la siguiente:

Año	Electricidad	Carburantes	Costes generales	Reparación y conservación	MO Índice general	Amortizaciones	Pienso
2015	100	100	100	100	100	100	100,00
2016	89,76	86,84	97,67	97,86	100,56	97,67	96,48
2017	98,29	95,2	101,04	99,73	101,03	101,04	92,57
2018	108,85	110,16	104,07	101,71	100,51	104,07	94,25
2019	95,55	115,26	104,55	103,82	102,15	104,55	93,82
2020	77,55	92,8	101,58	102,25	103,72	101,58	94,36
2021	119,04	111,28	109,01	108,3	105,61	109,01	109,26

Fuente: Índice de precios pagados por los agricultores e índices de salarios agrarios. MAPA.

- Los índices de precios pagados y salarios del MAPA presentan un retraso de 4-5 meses, por lo que para conocer la evolución de los costes durante 2022 se utilizarán los índices complementarios o proxis procedentes de las siguientes fuentes estadísticas:
  - Alimentación: “Histórico estimación precios piensos” (MAPA).  
<https://www.mapa.gob.es/es/ganaderia/temas/alimentacion-animales/acceso-publico/precios.aspx>
  - Carburantes: “Series históricas de precios consultadas” (Gasóleo B en Andalucía) (MINETUR).  
<https://sedeaplicaciones.minetur.gob.es/shpcarburantes/>
  - Electricidad: “Evolución Precio Electricidad en el Mercado Mayorista (OMIE)”.  
<https://www.omie.es/es/market-results/annual/daily-market/daily-prices?scope=annual&year=2022>
  - Precios semanales ganaderos de CAPADR.  
<https://juntadeandalucia.es/organismos/agriculturaganaderiapescaydesarrollosostenible/servicios/estadistica-cartografia/estadisticas-ganaderas/paginas/precios-semanales-ganaderia.html>

Evolución de los índices complementarios o proxis de electricidad y gasóleo.

Período	Electricidad (€/MWh)	Gasóleo B (€/l)
2021	111,39	0,86
ene.-22	201,72	0,97
feb.-22	200,20	1,05

<b>marzo-22</b>	283,30	1,35
<b>abril-22</b>	191,70	1,44
<b>mayo-22</b>	187,13	1,48

Fuente: "Series históricas de precios consultadas" (Gasóleo B en Andalucía) (MINETUR) y "Evolución Precio Electricidad en el Mercado Mayorista" (OMIE).

La evolución de los índices complementarios o proxis de los piensos es la siguiente:

	<b>Caprino lechero pienso ración completa (€/t)</b>	<b>Caprino lechero pienso complementario (€/t)</b>	<b>Gallinas ponedoras (€/t)</b>	<b>Pavos engorde (€/t)</b>
<b>2021</b>	241,93	291,51	326,06	383,47
<b>ene-22</b>	265,82	329,67	354,85	434,74
<b>feb-22</b>	274,77	345,15	370,61	450,81
<b>mar-22</b>	313,76	402,27	454,58	536,43
<b>abr-22</b>	312,93	395,70	441,74	523,38
<b>may-22</b>	335,79	429,09	443,93	531,00

Fuente: "Histórico estimación precios piensos" (MAPA, 2022).

En el caso particular de la alimentación, para las cabañas de porcino y caprino lechero se han utilizado las diferentes categorías de precios de piensos disponibles en el MAPA y para la valoración de la alimentación de los lactantes se ha utilizado el precio al ganadero de la leche de cabra.

Finalmente, la evolución de los costes de producción hasta mayo de 2022, se realiza aplicando la variación acumulada para la anualidad 2021 de los índices complementarios seleccionados a aquellas partidas más afectadas.

3. Se obtienen los precios percibidos por los ganaderos de las siguientes fuentes:
  - Observatorio de Precios y Mercados de la Consejería de Agricultura, Ganadería, Pesca y Desarrollo Sostenible.
  - Precios semanales ganaderos de la Consejería de Agricultura, Ganadería, Pesca y Desarrollo Sostenible.

<https://juntadeandalucia.es/organismos/agriculturaganaderiapescaydesarrollosostenible/servicios/estadistica-cartografia/estadisticas-ganaderas/paginas/precios-semanales-ganaderia.html>
4. De este modo se dispone de la evolución de los precios percibidos, costes de producción unitarios y rentabilidad, para todo el período.
5. Se realiza la comparativa de costes, precios y rentabilidad entre las anualidades 2022 y 2021, así como entre 2022 y la media del período 2017/21 en caprino de leche o la media del período 2018/21 en gallinas de puesta y pavos de engorde.
6. En el caso del porcino, no se dispone de información suficiente para el cálculo de la rentabilidad de la

explotación. Tras analizar los precios en origen de los animales vivos, se constata que el incremento de costes no se está compensando vía precios, por lo que se realiza la comparativa de costes entre las anualidades 2022 y 2021, así como entre 2022 y la media del período 2018/21.

La comparativa de costes, ingresos y márgenes entre las anualidades 2021, 2022 y la media del período 2017/21 en el sector del caprino de leche se muestra a continuación:

	Media 2017/21	2021	2022	Variación 2022 vs 2021	Variación 2022 vs media
<b>Coste producción (€/cabra)</b>	362,45	405,62	473,98	68,36	111,53
<b>Ingresos por venta de leche (€/cabra)</b>	304,25	343,96	361,06	17,11	56,81
<b>Rentabilidad (€/cabra)</b>	-58,20	-61,66	-112,92	-51,25	-54,71

Fuente: Elaboración propia.

El sector del caprino de leche ha trasladado a los precios parte del incremento de costes que ha soportado, cotizando la leche de cabra a precios superiores a los de años anteriores, por lo que las comparativas se realizan utilizando la rentabilidad, al objeto de no sobrecompensar las pérdidas a través del incremento de precios.

Las limitaciones presupuestarias impiden dar el valor total de la variación de rentabilidad estimada para la anualidad 2022 frente a la media del período 2017/21; así, se fija una cuantía de la ayuda de 12 euros/animal que representa el 22% de dicho incremento. Por otro lado, este importe de ayuda la hace compatible con la ayuda establecida por el MAPA en el Real Decreto-ley 6/2022 de 29 de marzo, por el que se adoptan medidas urgentes en el marco del Plan Nacional de respuesta a las consecuencias económicas y sociales de la guerra de Ucrania.

La comparativa de costes, entre las anualidades 2021, 2022 y la media del período 2018/21, para el porcino es la siguiente:

	Media 2018-21	2021	2022	Variación 2022 vs 2021	Variación 2022 vs media
<b>Costes producción (€/cerda reproductora)</b>	2.188	2.511	3.188	677	1.000

Fuente: Elaboración propia.

Analizados los precios de venta del porcino de capa blanca hasta el mes de mayo de 2022, se observa que el sector no está repercutiendo los incrementos de costes en los precios de venta, situándose el precio medio de 2022 en 124,8 euros/100kg precio similar al de 2021 e inferior a las cotizaciones de 2020 y 2019. En este sector la ayuda se obtiene a partir del incremento de costes, al no existir riesgo de sobrecompensación vía precios.

Las limitaciones presupuestarias impiden dar el valor total de la variación de costes estimada para la anualidad 2022 frente a la media del período 2018/21; así, se fija una cuantía de la ayuda de 240 euros/cerda reproductora, que representa el 24% de dicho incremento.

La comparativa de costes, ingresos y márgenes entre las anualidades 2021, 2022 y la media del período 2018/21, para las gallinas de puesta se muestra en la siguiente tabla:

	Media 2018/21	2021	2022	Variación 2022 vs 2021	Variación 2022 vs media
<b>Costes (€/gallina ponedora)</b>	15,85	17,46	19,99	2,53	4,14
<b>Ingresos (€/gallina ponedora)</b>	21,49	21,84	24,24	2,40	2,74
<b>Rentabilidad (€/gallina ponedora)</b>	5,64	4,37	4,25	-0,12	-1,39

Fuente: Elaboración propia.

Al igual que en el caprino de leche, el sector de las gallinas de puesta ha trasladado a los precios parte del incremento de costes que ha soportado, cotizando los huevos a precios superiores a los de años anteriores, por lo que la ayuda se obtiene a partir de la rentabilidad, al objeto de no sobrecompensar las pérdidas a través del incremento de precios.

En este sector, el montante total de la ayuda no supone un limitante presupuestario, por lo que se fija una cuantía de la ayuda de 1,39 euros/gallina ponedora, que representa el 100% de la variación de rentabilidad de la anualidad 2022 frente a la media del período 2018/22.

La comparativa de costes, ingresos y márgenes entre las anualidades 2021, 2022 y la media del período 2018/21 en el sector de los pavos de engorde se muestra a continuación:

	Media 2018/21	2021	2022	Variación 2022 vs 2021	Variación 2022 vs media
<b>Costes (€/pavo de engorde)</b>	12,11	13,62	15,37	1,74	3,26
<b>Ingresos (€/pavo de engorde)</b>	11,01	11,06	11,76	0,70	0,75
<b>Rentabilidad (€/pavo de engorde)</b>	-1,10	-2,56	-3,61	-1,04	-2,51

Fuente: Elaboración propia.

Al igual que en los sectores anteriores, el sector de los pavos de engorde ha trasladado a los precios parte del incremento de costes que ha soportado, cotizando los pavos a precios superiores a los de años anteriores, por lo que la ayuda se obtiene a partir de la rentabilidad, al objeto de no sobrecompensar las pérdidas a través del incremento de precios.

En este sector, el montante total de la ayuda no supone un limitante presupuestario, por lo que se fija una cuantía de la ayuda de 2,51 euros/pavo de engorde, que representa el 100% de la variación de rentabilidad de la anualidad 2022 frente a la media del período 2018/22.

La estimación de las necesidades presupuestarias (término de ayuda FEADER): 36.858.549 millones de euros.

Esta cantidad no supera el 5% de la contribución total del FEADER al Programa de Desarrollo Rural de Andalucía para el periodo 2021-2022.

El número de beneficiarios previstos se estima en 16.262 explotaciones agrarias.

Sector	Explotaciones
Cítricos	7.459
Viñedo vinificación	4.938
Flor cortada	533
Caprino de leche	2.461
Porcino (precoz e ibérico)	466
Gallinas puesta	121
Pavos engorde	284

En el cálculo final de las ayudas se tendrá en cuenta el punto 6 del artículo 39 quarter del Reglamento (UE) nº 1305/2013 que dice:

*"Al conceder ayudas con arreglo al presente artículo, los Estados miembros tendrán en cuenta la ayuda concedida en virtud de otros instrumentos de ayuda nacionales o de la Unión o de regímenes privados para responder a las repercusiones de la invasión de Ucrania por parte de Rusia".*

#### 8.2.15.3.3.5. Información específica de la operación

---

#### **8.2.15.4. Verificabilidad y controlabilidad de las medidas o los tipos de operaciones**

##### **8.2.15.4.1. Riesgo(s) en la aplicación de las medidas**

Se describe en el apartado de la operación correspondiente.

##### **8.2.15.4.2. Acciones de mitigación**

Se describe en el apartado de la operación correspondiente.

##### **8.2.15.4.3. Evaluación global de la medida**

La evaluación de aplicación es la descrita en el apartado de la operación correspondiente.

##### **8.2.15.5. Metodología de cálculo del importe o el porcentaje de ayuda, en su caso**

La metodología del cálculo del importe de aplicación es la descrita en el apartado de la operación correspondiente.

##### **8.2.15.6. Información específica de la medida**

##### **8.2.15.7. Otras observaciones importantes pertinentes para comprender y aplicar la medida**

No procede.

## 9. PLAN DE EVALUACIÓN

### 9.1. Objetivos y finalidad

**Declaración de los objetivos y la finalidad del plan de evaluación, partiendo de la garantía de realización de actividades de evaluación suficientes y adecuadas, en particular con el fin de facilitar la información necesaria para la dirección del programa, para los informes anuales de ejecución de 2017 y 2019 y la evaluación ex post y para garantizar la disponibilidad de los datos necesarios para evaluar el PDR.**

El Plan de Evaluación ha de entenderse en el marco del conjunto de actividades de evaluación que es necesario implementar para la mejor ejecución y el control de los Fondos Estructurales de Inversión regulados por el Reglamento (UE) nº 1303/2013 y, en particular, de los Programas de Desarrollo Rural.

El artículo 56 del Reglamento (UE) nº 1303/2013 establece que la Autoridad de Gestión debe garantizar la evaluación del Programa durante su período de ejecución, en especial su eficacia, eficiencia e impacto. Por ello se elabora el Plan de Evaluación del Programa de Desarrollo Rural de Andalucía que contiene los requisitos mínimos establecidos por la Comisión.

Hay que mencionar que el Plan de Evaluación, como tarea a desarrollar no es algo novedoso. En el periodo 2007-2013 muchos Programas, y entre ellos el de la Comunidad Autónoma de Andalucía, dispusieron sus propios Planes de Evaluación con el objetivo de acometer las tareas del proceso de Evaluación Continua. Esta experiencia es aplicable y/o trasladable a muchas de las tareas del nuevo periodo.

Teniendo en cuenta los citados requerimientos normativos, los objetivos generales del Plan de Evaluación del PDR de Andalucía 2014-2020, son: asegurar que se llevan a cabo las actividades necesarias y se disponen los medios y recursos pertinentes para disponer de la información requerida; alimentar de forma específica los Informes Anuales de Ejecución Ampliados de 2017 y 2019; y cubrir los objetivos de las actividades de seguimiento y evaluación de conformidad con los requisitos establecidos por la Comisión.

De este modo, el presente Plan de Evaluación permitirá garantizar que se pueden desarrollar los siguientes análisis:

- La evaluación de la eficacia del Programa, a través de la cual se tratará de relacionar los resultados e impactos obtenidos con respecto a los objetivos previamente establecidos; es decir, pondrá de manifiesto en qué grado las actuaciones desarrolladas han permitido alcanzar las metas previstas. Así, esta evaluación tratará de responder a preguntas como: ¿hasta qué punto se han alcanzado los objetivos previstos?, ¿cuáles han sido los principales factores del contexto que han contribuido a la consecución o no de los objetivos?, ¿en qué medida el PDR ha contribuido a alcanzar los objetivos establecidos para la política europea de desarrollo rural?
- La valoración de la eficiencia, a través de la cual se tratará de clarificar cuál ha sido la relación entre los resultados obtenidos y los recursos destinados a ello (ya sean financieros, humanos, tecnológicos e institucionales). Para ellos se responderá a preguntas como: ¿podrían haberse alcanzados mejores resultados con los mismos recursos destinados a la implementación de las medidas?, o, por el contrario, ¿podrían haberse destinado menos recursos para lograr los objetivos alcanzados?, ¿fueron suficientes los recursos destinados a los objetivos planeados?, ¿en qué medida se han alcanzado los objetivos planteados con los recursos dispuestos para ello?, ¿cuáles son los factores que fundamentalmente condicionan la eficiencia de la implementación del Programa?

Además, la Autoridad de Gestión del PDR Andalucía 2014-2020 plantea como objetivos específicos los siguientes:

- Comprobar la coherencia y el aporte del Programa a la Estrategia para la Competitividad de Andalucía 2014-

2020.

- Determinar el enfoque completo de las actividades plurianuales que son necesario realizar para satisfacer todos los temas de evaluación, teniendo en cuenta también los resultados de la Evaluación Ambiental Estratégica.
- Fomentar la implicación de los distintos agentes en los procesos de evaluación, así como, difundir y extender la cultura de la Evaluación a todos los actores que intervienen en la gestión del Programa.
- Incrementar la eficiencia y eficacia del proceso Evaluador mediante el diseño de un sistema de gestión de la información y de los datos necesarios, adecuado y ajustado a las necesidades del Programa.
- Mantener el proceso de Partenariado durante la ejecución del Programa y poner a disposición de sus miembros los informes que sean elaborados.
- Rendir cuenta a todas las Instituciones y, en particular a la sociedad andaluza, de los avances que se van produciendo en la ejecución del PDR de Andalucía 2014-2020.

## 9.2. Gobernanza y coordinación

**Breve descripción de las disposiciones de seguimiento y evaluación del PDR, con la identificación de los principales organismos implicados y sus responsabilidades. Explicación de la forma en que las actividades de evaluación están vinculadas con la ejecución del PDR en término de contenido y calendario.**

El Plan de Evaluación es el documento que planifica el conjunto de actividades de seguimiento y evaluación del PDR. Por ello, antes de la puesta en marcha de las tareas del Plan de Evaluación, se requiere conocer quienes serán los responsables de las mismas, en que período aproximado se llevarán a cabo (Cronograma) y qué recursos van a ser necesarios para cumplir los hitos previstos en el período de programación de los Fondos EIE 2014-2020.

En este apartado se determinan los **principales agentes implicados en las tareas de seguimiento y evaluación del PDR de Andalucía 2014-2020, identificando las unidades involucradas y sus responsabilidades desde los primeros instantes de implementación**. Posteriormente, una vez sea contratado el/los equipos evaluadores podrán definirse de forma conjunta con la Autoridad de Gestión otros agentes que sea pertinente implicar en el proceso de evaluación.

### **· Descripción de los agentes implicados en el seguimiento y evaluación del PDR - Andalucía 2014-2020.**

**Agente: Autoridad de Gestión**

**Unidades Involucradas:**

- Unidad de Evaluación: DGFE. CEHAP.
- Servicio de Iniciativas y otras intervenciones Comunitarias. DGFE. CEHAP.

**Responsabilidades:**

1. Coordinar e impulsar las acciones de seguimiento y evaluación.
2. Facilitar la cooperación y el Partenariado en las actividades de seguimiento y evaluación por parte de los agentes implicados en la gestión y progreso del PDR.
3. Asegurar que exista un sistema adecuado e informatizado de registro y almacenamiento de datos sobre la aplicación y el logro de objetivos del Programa a efectos de cumplir con el Plan de Evaluación. Art. 66.1.(a)
4. Comprobar que las operaciones y resultados del Subprograma Temático se consignen por separado a los



efectos de la aplicación del sistema de seguimiento y evaluación.

5. Dirigir las actividades del Comité de Seguimiento.
6. Cumplir con los hitos previstos en el Reglamento (UE) nº 1303/2013. Art. 50 (1) (4) (5)
7. Hacer públicos los resultados de las evaluaciones.

**Tareas:**

1. Contratación del Equipo Evaluador. Artículo 54 (3) Reglamento (UE) nº 1303/2013.
2. Reuniones de coordinación con el Equipo Evaluador.
3. Identificación de los agentes implicados en el proceso de seguimiento y evaluación.
4. Definición de procesos y flujos de información que han de producirse desde la Autoridad de Gestión al resto de Agentes y desde éstos hacia ella.
5. Adecuación de los procesos al Cronograma del Plan de Evaluación.
6. Elaboración del IAE y presentación al Comité de Seguimiento.
7. Obtención de Información para la evaluación a través del Sistema de seguimiento.
8. Remisión de las evaluaciones llevadas a cabo al Comité de Seguimiento y a la Comisión.

**Agente: Equipo Evaluador****Unidades Involucradas:**

- Entidad o entidades Adjudicataria/as: Se realizará la Licitación con antelación suficiente.

**Responsabilidades:**

1. Proporcionar los recursos humanos y técnicos precisos para cumplir el Contrato de Asistencia Técnica.
2. Ejecutar las tareas de evaluación definidas y programadas, garantizando tanto su calidad, como su adecuación a las características particulares del PDR de Andalucía.

**Tareas:**

1. Elaboración de los informes de seguimiento y evaluación requeridos.
2. Cálculo de los indicadores de Resultado e Impacto, así como, el desarrollo de los análisis y actividades de evaluación oportunos que permitan responder a todos los hitos previstos.
3. Informe de recomendaciones a la Autoridad de Gestión para mejorar la calidad y el progreso del PDR.

**Agente: Organismos Gestores: CAPDER****Unidades Involucradas:**

- Coordinación de Fondos Europeos de la Viceconsejería de Agricultura, Pesca y Desarrollo Rural. CAPDER
- Secretaría General de Agricultura y Alimentación. CAPDER

**Responsabilidades:**

1. Coordinar e impulsar las acciones del Plan de Evaluación con los órganos gestores de la Consejería.
2. Disponer de los recursos necesarios (humanos y técnicos) para alimentar el sistema de seguimiento y evaluación.

3. Recoger las experiencias y buenas prácticas derivadas de las programaciones anteriores y puesta en valor las lecciones aprendidas.

**Tareas:**

1. Suministro de toda la información necesaria para cumplir los hitos previstos en el sistema de seguimiento y evaluación con antelación suficiente.
2. Suministro de la información o documentación complementaria que les sea solicitada en el proceso.
3. Descripción del procedimiento previsto para la gestión y control de las medidas y submedidas.
4. Participación en las reuniones del Comité de Seguimiento.

**Agente: Organismos Gestores: CMAOT****Unidades Involucradas:**

- Coordinación de Viceconsejería de Medio Ambiente y Ordenación del Territorio. CMAYOT

**Responsabilidades:**

1. Coordinar e impulsar las acciones del Plan de Evaluación con los órganos gestores de la Consejería.
2. Disponer de los recursos necesarios (humanos y técnicos) para alimentar el sistema de seguimiento y evaluación.
3. Recoger las experiencias y buenas prácticas derivadas de las programaciones anteriores poniendo en valor las lecciones aprendidas.

**Tareas:**

1. Suministro de toda la información necesaria para cumplir los hitos previstos en el sistema de seguimiento y evaluación con antelación suficiente.
2. Suministro de la información o documentación complementaria que les sea solicitada en el proceso de seguimiento y evaluación.
3. Descripción del procedimiento previsto para la gestión y control de las medidas y submedidas.
4. Participación en las reuniones del Comité de Seguimiento.

**Agente: Grupos Desarrollo Rural (LEADER)****Unidades Involucradas:**

- Coordinación de los Grupos: Dirección General de Desarrollo Sostenible del Medio Rural.

**Responsabilidades:**

1. Planificar, coordinar y ejecutar el programa LEADER.
2. Impulsar las acciones del Plan de Evaluación con los GDRs de Andalucía.
3. Disponer de los recursos necesarios (humanos y técnicos) para alimentar el sistema de seguimiento y evaluación.
4. Supervisar el cumplimiento de las Estrategias de Desarrollo Local.
5. Recoger las experiencias y buenas prácticas derivadas de las programaciones anteriores poniendo en valor las lecciones aprendidas.

6. Los GDRs están obligados a suministrar toda la información necesaria para llevar a cabo un adecuado seguimiento y evaluación del Programa.

**Tareas:**

1. Suministro de toda la información necesaria para cumplir los hitos previstos en el sistema de seguimiento y evaluación con antelación suficiente.
2. Descripción del procedimiento previsto para la gestión y control.
3. Suministro de la información o documentación complementaria que les sea solicitada en el proceso.
4. Participación en las reuniones del Comité de Seguimiento.

**Agente: Organismo Pagador****Unidades Involucradas:**

- Secretaría General de Fondos Europeos Agrarios.

**Responsabilidades:**

1. Dirección del Organismo Pagador (nuevo)
2. Garantizar la transparencia, la calidad y la eficacia de la ejecución del PDR.
3. Disponer y custodiar toda la información necesaria sobre la ejecución del PDR: operaciones, beneficiarios, pagos, etc.
4. Recoger las experiencias y buenas prácticas derivadas de las programaciones anteriores poniendo en valor las lecciones aprendidas.

**Tarea:**

1. Suministro de toda la información que sea requerida por la Autoridad de Gestión en el ámbito de sus competencias.
2. Participación en las reuniones del Comité de Seguimiento.

**Agente: Comité de Seguimiento****Unidades Involucradas:**

- Integrantes Comité de Seguimiento PDR Andalucía. En los 3 meses siguientes a la fecha en la se notifique la Decisión de la Comisión sobre el Programa.

**Responsabilidades:**

1. Controlar la calidad de la aplicación del PDR.
2. Examinar las actividades y realizaciones relacionadas con el progreso en la ejecución del plan de evaluación del programa.
3. Llevar cabo el seguimiento por medio de los indicadores financieros e indicadores de realización y resultados presentes en el PDR: Target.
4. Realizar observaciones a la Autoridad de Gestión en relación con la ejecución y evaluación del PDR.
5. Garantizar la coherencia con la Estrategia Nacional y la Estrategia de Europa 2020.

**Tareas:**

1. Participación en las reuniones del Comité de Seguimiento.
2. Aprobar los contenidos de los Informes Anuales antes de ser remitidos a la Comisión.
3. Seguimiento de las Observaciones realizadas.

**Agente: Beneficiarios del PDR**

**Responsabilidades:**

Art.71 del Reglamento (UE) nº 1305/2013. Obligados a suministrar la información necesaria para llevar a cabo un adecuado seguimiento y evaluación del Programa.

· **Mecanismos para garantizar la coordinación entre evaluación e implementación.**

En marzo de 2013, la Autoridad de Gestión constituyó un Grupo Técnico de Trabajo a los efectos de coordinar e impulsar todas las tareas necesarias para la elaboración del PDR de Andalucía 2014-2020. La composición del Grupo Técnico de Trabajo era la siguiente:

- Representación de la Autoridad de Gestión del PDR Andalucía 2014-2020.
- Representación del Organismo Pagador.
- Coordinación de Fondos Europeos de la Consejería de Agricultura y Pesca y Desarrollo Rural.
- Coordinación de la Consejería de Medio Ambiente y Ordenación del Territorio.
- Representación de la Dirección General de Desarrollo Sostenible del Medio Rural.
- Representación del Departamento de Prospectiva (AGAPA).
- Representación de la Secretaría General de Agricultura y Alimentación (CAPDER).
- Representación de la Viceconsejería de Medio Ambiente y Ordenación del Territorio.

Con el objetivo de garantizar la continuidad en el proceso de planificación, seguimiento y evaluación, el Grupo Técnico de Trabajo quedará constituido en Grupo Técnico de Seguimiento y Evaluación del PDR de Andalucía 2014-2020 desde el momento de la aprobación del Programa por la Comisión Europea. Su composición definitiva se determinará en la primera reunión que se celebre.

Además, en función de las necesidades y cuestiones que sean tratadas en cada momento, se podrá invitar a las reuniones del GT de Seguimiento y Evaluación a Evaluadores, Órganos Gestores y/o beneficiarios del Programa.

El GT de Seguimiento y Evaluación definirá las actividades concretas del Plan de Evaluación. Para ello, en el primer trimestre de cada anualidad, la Autoridad de Gestión junto al resto de agentes implicados en la definición de las actividades de Seguimiento y Evaluación, identificará las necesidades específicas a cubrir en cada ámbito (Plan de Trabajo Anual) asegurando la participación tanto de los organismos gestores, como del resto de actores, facilitando así la disponibilidad, entre otros, de los datos estadísticos e indicadores.

El GT de Seguimiento y Evaluación comprobará que las operaciones y resultados del Subprograma Temático del olivar se están consignando por separado por los órganos gestores del Subprograma y, satisfacen los requerimientos del sistema de seguimiento y evaluación.

La finalidad operativa de la evaluación también es apoyar el seguimiento continuo del PDR examinando en profundidad las realizaciones y los resultados logrados gracias a la ejecución de cada una de las operaciones cofinanciadas. En consecuencia, un tema que se abordará necesariamente en la reunión anual del GT de seguimiento y evaluación, será la valoración de las incidencias acontecidas cada anualidad en el procedimiento previsto para la gestión y control de las medidas y submedidas. El GT de Seguimiento y Evaluación deberá proponer

actuaciones que permitan agilizar el procedimiento establecido en la gestión global del Programa.

· **Otros Mecanismos de Coordinación**

1. El empleo de circulares o documentos guía dirigidos a aportar aclaraciones o instrucciones en materia de seguimiento y evaluación.
2. Soporte On line para facilitar la comunicación e información entre los diversos agentes implicados.

### 9.3. Temas y actividades de la evaluación

**Descripción indicativa de los temas de evaluación y actividades previstas, con inclusión, entre otros elementos, del cumplimiento de los requisitos de evaluación contemplados en el Reglamento (UE) nº 1303/2013 y en el Reglamento (UE) nº 1305/2013. Tratará de lo siguiente: a) actividades necesarias para evaluar la contribución de cada prioridad de desarrollo rural de la Unión a que se refiere el artículo 5 del Reglamento (UE) nº 1305/2013 a los objetivos de desarrollo rural establecidos en el artículo 4 de dicho Reglamento, evaluación de los valores de los indicadores de resultados y de impacto, análisis de los efectos netos, cuestiones temáticas, también de subprogramas, cuestiones transversales, red rural nacional y contribución de las estrategias de DLP; b) ayuda prevista para la evaluación a nivel del GAL; y c) elementos específicos del programa, como el trabajo necesario para elaborar metodologías o para abordar ámbitos políticos específicos.**

La selección de los temas y actividades a abordar en materia de seguimiento y evaluación serán definidos en el primer trimestre de cada anualidad en el seno del GT de Seguimiento y Evaluación. De este modo, se garantiza la implementación efectiva del Plan de Evaluación.

No obstante, **a modo orientativo**, se anticipan en este apartado algunas áreas clave o temas específicos sobre los que se reflexionará sobre su inclusión de forma definitiva en las actividades de evaluación de cada período. Entre los temas de Evaluación se encuentran los siguientes:

o **Temas de Evaluación:**

**Indicadores Comunes de Contexto.**

La Comisión Europea ha establecido 45 Indicadores Comunes de Contexto (ICC) en el periodo 2014-2020 subdivididos en tres bloques: socioeconómicos, asociados al sector agrario y de carácter ambiental. Algunos de estos indicadores presentan dificultades para su confección, por lo que de conformidad con las recomendaciones recibidas, se han formulado diversas propuestas (estimaciones, proxy, réplica del dato existente a nivel nacional, etc.) para poder proporcionar los datos de todos los indicadores, al ser éste, uno de los requerimientos importantes realizados por parte de la CE.

No obstante, será necesario seguir trabajando en este área clave con objeto de, por un lado actualizar periódicamente los datos de todos los ICC; y de otro revisar y consolidar las metodologías utilizadas (proxy, extrapolaciones de datos nacionales...) con objeto de garantizar la continuidad y la consistencia de todos los datos cumplimentados en el PDR de Andalucía 2014-2020.

**Valoración del Sistema de indicadores. Análisis de los Efectos Netos.**

El Plan de Indicadores es el instrumento de ayuda para poder valorar la estrategia implementada a través de medidas, submedidas y recursos financieros dispuestos en cada una de las Focus áreas programadas, así como, para poder cuantificar los objetivos del PDR a los cuales se les realizará un seguimiento continuo durante el periodo de programación.

Con el fin de detectar cuellos de botella en la disponibilidad de los datos e indicadores, se procederá a revisar el

proceso de recopilación de los mismos. Para ello, en el ámbito de las tareas de evaluación, se revisará la metodología para el cálculo de los indicadores, previniendo la ausencia de información en el momento clave de elaboración de los informes de ejecución previstos.

Esta revisión metodológica permitirá cumplir en 2017 lo dispuesto en el artículo 50 (4) del Reglamento (UE) nº 1303/2013.

Deberá tenerse en cuenta que en 2019, además de los requisitos mencionados para el informe anual de ejecución de 2017, de acuerdo al artículo 50 (5) del Reglamento (UE) nº 1303/2013, el informe deberá contener la información y la evaluación sobre los avances en la consecución de los objetivos del programa y su contribución a la estrategia de la Unión para un crecimiento inteligente, sostenible e integrador.

### **Subprograma Temático del Olivar**

La importancia del cultivo del olivar ha justificado la aprobación en Andalucía de la Ley 5/2011, de 6 de octubre, del olivar de Andalucía. Ello ha impulsado que la Autoridad de Gestión del PDR de Andalucía haya decidido **implementar un Subprograma Temático del Olivar en el periodo de programación 2014-2020.**

De conformidad lo dispuesto en el artículo 56 (1) del Reglamento (UE) nº 1305/2013 el plan de evaluación elaborado por la Autoridad de Gestión abarcará también el Subprograma Temático del Olivar, que será evaluado con los mismos requerimientos que el PDR de Andalucía 2014-2020 (Art. 75 (3) y 75(4) del Reglamento (UE) nº 1305/2013).

### **Evaluación de la Contribución del PDR a los objetivos transversales: innovación, medio ambiente y cambio climático.**

Dentro de los temas a incluir en el Plan de Evaluación del PDR de Andalucía, se procederá a desarrollar una metodología de trabajo que permita, a través de las prioridades y áreas focales con las que se relacionan, conocer los resultados que se han producido es los tres ámbitos horizontales: innovación, medio ambiente y cambio climático.

### **Contribución de las Estrategias de Desarrollo Local. Valor añadido del Enfoque LEADER.**

De acuerdo al artículo 75 (4) del Reglamento (UE) nº 1305/2013 (FEADER), además de lo dispuesto en el artículo 50 del Reglamento (UE) nº 1303/2013, el Informe Anual de Ejecución Ampliado de 2019 contendrá una evaluación de los avances realizados hacia un planteamiento integrado de la utilización del FEADER y, en particular, a través de las Estrategias de Desarrollo Local.

La significación y particularidad de la aplicación del enfoque LEADER en Andalucía, así como, su potencialidad para el desarrollo integrado de las zonas rurales, hacen necesaria una evaluación sobre la eficacia y eficiencia de los mecanismos de gestión de las estrategias de desarrollo local, así como, del funcionamiento y los resultados alcanzados por los Grupos.

### **Contribución del PDR a la Estrategia de Competitividad de Andalucía 2014-2020 (Agenda para el Empleo).**

Andalucía ha definido su planteamiento estratégico de desarrollo regional para el período 2014-2020 en el documento de Programación “Estrategia para la Competitividad de Andalucía” cuya formulación se hizo mediante Acuerdo del Consejo de Gobierno de 2 de julio de 2013. El Plan tiene un planteamiento concreto a corto plazo, propiciar una salida rápida de la crisis, con un objetivo central sobre el que han de pivotar todos los esfuerzos: la creación de empleo.

El PDR de Andalucía puede contribuir a alcanzar ese objetivo, especialmente en el medio rural. Para valorar esta aportación se tendrán en cuenta los indicadores target programados asociados a cada uno de los Ejes de la Estrategia de Competitividad de Andalucía 2014-2020 (Agenda para el Empleo) analizando la evolución en el periodo analizado.

### **Temas relevantes en el marco de la Estrategia General del PDR: Igualdad de Oportunidades.**

En colaboración con el Organismo de Igualdad de la Junta de Andalucía (Instituto Andaluz de la Mujer) se procederá a integrar el principio de igualdad en las funciones de seguimiento y evaluación del PDR de Andalucía, de manera que sea posible observar la evolución de las brechas de género en el periodo de ejecución del PDR, así como, analizar la contribución de las Prioridades de Desarrollo Rural para conseguir el objetivo de mejorar la igualdad entre hombres y mujeres.

### **Análisis del seguimiento ambiental**

Teniendo en cuenta el Sistema de seguimiento establecido en el proceso de Evaluación Ambiental Estratégica, y de cara a la elaboración del Informe Anual de Ejecución Ampliado de 2017, se procederá a revisar la implementación del sistema de seguimiento ambiental y su encaje dentro del Plan de Trabajo Anual del sistema de seguimiento y evaluación del PDR. En particular habrá que atender la progresión de los indicadores medioambientales vinculados a los objetivos relacionados con el clima (consumo energético, emisiones de gases de efecto invernadero y producción de energías renovables).

#### **o Otras Actividades integradas en el proceso de seguimiento y evaluación**

### **Revisión de las preguntas de evaluación**

Las preguntas de evaluación están relacionadas con el cumplimiento de los objetivos de la PAC, los de la Estrategia Europa 2020, y las áreas focales y objetivos del PDR. Las preguntas de evaluación deben asociarse a criterios de evaluación y, vincularse a los indicadores comunes y específicos del PDR, de forma que se asegure la respuesta efectiva a cada una de las cuestiones planteadas. En este sentido, la Red Europea de Evaluación de Desarrollo ha publicado el documento “Common Evaluation Questions for Rural Development Programmes 2014-2020”. Con este documento como referencia, se procederá a la revisión de las preguntas de evaluación antes de los hitos establecidos en el Cronograma del Plan de Evaluación.

Asimismo se llevarán a cabo:

- Reuniones del GT de seguimiento y evaluación para diseñar un plan de trabajo anual y, definir las necesidades en materia de seguimiento y evaluación.
- Preparación de los documentos administrativos y técnicos para la contratación de evaluadores externos.
- Identificación de datos necesarios/ otras necesidades de información.
- Solicitud y obtención de la información necesaria.
- Diseño de métodos de recopilación de información / procedimientos.
- Diseño de métodos para cálculo de indicadores de resultado y/o impacto.
- Desarrollo de sesiones de formación con los órganos gestores en materia de evaluación.
- Reuniones de tratamiento e incorporación de las recomendaciones de evaluación.
- Jornadas de difusión de actividades de evaluación y sus resultados.

## **9.4. Datos e información**

**Breve descripción del sistema de registro, mantenimiento, gestión y comunicación de la información estadística sobre la ejecución del PDR y suministro de los datos de seguimiento para la evaluación. Identificación de las fuentes de datos que se van a utilizar, los datos que faltan, las posibles cuestiones institucionales relacionadas con el suministro de datos y las soluciones propuestas. Esta sección debe demostrar que los sistemas adecuados de gestión de datos estarán operativos a su debido tiempo.**

El punto de partida para realizar un seguimiento y una evaluación de calidad es el establecimiento operativo de un Sistema que satisfaga las necesidades de información que precisan ambos procesos.

Para el cumplimiento de las nuevas obligaciones que en materia de información y/o sistemas electrónicos de suministro de datos establecen los Reglamentos comunitarios, (en concreto los artículos 66 (1); 70.1 (a) y 70 (2) del Reglamento (UE) nº 1305/2013), la Autoridad de Gestión del PDR de Andalucía 2014-2020 considera necesario desarrollar un Sistema de Información y Cuadro de Mando en materia de ejecución, seguimiento y evaluación del PDR.

Este Sistema no solamente debe proporcionar un sistema fiable de recogida, mantenimiento, gestión y suministro de datos estadísticos y del sistema de seguimiento para cumplir con los propósitos de la evaluación, sino que debe también garantizar la máxima calidad en la obtención de toda la tipología de indicadores y un traspaso transparente seguro y eficaz de toda la información del Programa al sistema de gestión.

El Sistema debe centralizar toda la información necesaria para la elaboración de los diferentes Informes previstos en el sistema de seguimiento y evaluación y, concretará:

- o Fuentes de información a utilizar: datos de solicitudes de ayuda, bases de datos de seguimiento, estadísticas nacionales o regionales, beneficiarios, información cualitativa, encuestas, etc.
- o Herramientas informáticas necesarias, identificando por parte de la Autoridad de Gestión y del Organismo Pagador cuales son las funcionalidades que pueden ser comunes en todas las medidas y submedidas para mejorar y simplificar los procedimientos (presentación de solicitudes, registro telemático, firma electrónica, acciones de teleformación, guías on-line, gestión presupuestaria, generación de indicadores...).
- o Interfaz y pasarelas de conexión con otras aplicaciones corporativas horizontales (Júpiter, Giro, GEA, Hacienda Estatal, etc.) entre los distintos procesos y procedimientos de gestión, seguimiento y evaluación.
- o Limitaciones existentes: Posibles cuellos de botella, lagunas existentes en materia de información, aspectos institucionales relacionados con el suministro de datos, etc.

En cuanto a los principales datos de soporte de la información para realizar las evaluaciones, estos son **la tipología de Indicadores** a cumplimentar en el PDR de Andalucía durante el período de ejecución 2014-2020:

1. Indicadores Comunes de Contexto (Apartado 4.1.6 del PDR)
2. Indicadores Comunes Específicos (Apartado 4.1.7 del PDR).
3. Indicadores Target (Objetivo: se deben incluir cuantificados en el Apartado 5 y en el Apartado 11).
4. Indicadores de Realización/ Ejecución (Output. Figuran en el apartado 11: Plan de Indicadores).
5. Indicadores de Resultado.
6. Indicadores de Impacto (Informe de ejecución anual 2019 y en la Evaluación Final).
7. Indicadores para el Marco de Rendimiento (Selección de indicadores de realización y financieros que derivan automática del Plan de Indicadores definido en el apartado 11 del PDR).

En cuanto a **las fuentes y responsabilidades de generación de la información requerida** hay que especificar lo siguiente:

**Indicadores Comunes de Contexto y Específicos:** Serán actualizados por la Autoridad de gestión y utilizarán como fuente la información proporcionada por estadísticas oficiales, garantizándose de esta forma el rigor técnico en la producción de datos y la obtención de información conforme a metodologías fiables, estables, precisas, eficientes y contrastadas.



La **información correspondiente a la Ejecución (Realizaciones) y Resultados** de las operaciones cofinanciadas que conforman la programación del PDR, serán reportados por los órganos gestores con la antelación suficiente para cumplir con los hitos establecido para el seguimiento y evaluación.

**Los indicadores de Impacto (y las preguntas de Evaluación)** serán proporcionados por la Autoridad de Gestión o por los Evaluadores externos y, tendrá que elaborarse con datos estadísticos o con datos que tendrán que recogerse o elaborarse con estudios específicos y/o de las evaluaciones que se llevarán a cabo en el marco del Plan de Evaluación.

La **homogeneización de los datos** para presentar información agregada al nivel que sea requerido por la Comisión correrá a cargo de la Autoridad de Gestión o los Evaluadores externos.

Finalmente, con relación al **procedimiento de recopilación de información**, éste se articulará en las siguientes fases:

- Estructuración: análisis de las variables requeridas, definición de las metodologías de cálculo de los indicadores de resultado complementarios y de los indicadores de impacto; establecimiento de acuerdos con los organismos pertinentes.
- Recopilación de todas las variables requeridas y desarrollo de técnicas de investigación si se requiere (encuestas, entrevistas, etc.).

Finalmente para garantizar también la **disponibilidad de los datos**, el Sistema Estadístico y Cartográfico de Andalucía ha incorporado en el Programa Estadístico y Cartográfico de la Comunidad Autónoma de Andalucía para el año 2015, una nueva operación estadística denominada “Sistema de Indicadores para el seguimiento y la evaluación de los Programas Operativos de Andalucía”, entre los cuales se encuentra también el Programa de Desarrollo Rural de Andalucía cofinanciado por FEADER.

Esta operación estadística tiene la consideración de estadística oficial de la Comunidad Autónoma de Andalucía, conforme a lo establecido en la Ley 4/1989, de 12 de diciembre, de Estadística de la Comunidad Autónoma de Andalucía quedando, entre otros aspectos, garantizada la difusión periódica de los resultados obtenidos.

En consecuencia con esta decisión, la Junta de Andalucía garantiza así la habilitación de medios humanos y técnicos para dar satisfacción a las recomendaciones de la Comisión en cuanto a la solución de los problemas relacionados con las carencias de información y la disposición de datos de forma inmediata.

Dicho Programa se ha aprobado a través del Decreto 67/2015, de 10 de febrero (BOJA nº 36, de 23 de febrero), que se puede consultar en el siguiente enlace:

<http://juntadeandalucia.es/boja/2015/36/1>

## 9.5. Calendario

**Principales hitos del período de programación y esquema indicativo de los plazos necesarios para garantizar que los resultados están disponibles en el momento oportuno.**



## 9.6. Comunicación

**Descripción de la manera como los resultados de la evaluación se difundirán entre los receptores destinatarios, incluida una descripción de los mecanismos establecidos para el seguimiento de la utilización de los resultados de la evaluación.**

La Autoridad de Gestión del Programa de Desarrollo Rural de Andalucía 2014-2020 será el organismo encargado de difundir los principales resultados y conclusiones de las evaluaciones realizadas conforme al presente Plan de Evaluación.

Como receptores destinatarios, la difusión de los resultados del plan de evaluación irán destinados a los miembros del comité de seguimiento, organismos responsables de la gestión del programa, beneficiarios potenciales y beneficiarios reales, agentes difusores y al público en general.

Para ello, se utilizarán como principales canales de comunicación los que se detallan a continuación, pudiendo completarse con los reflejados en la estrategia de información y publicidad del punto 15.3:

- El correo electrónico a través de la cuenta genérica de la Autoridad de Gestión, principalmente para la comunicación entre los miembros del comité de seguimiento.
- La página Web de Fondos Europeos en Andalucía, preferiblemente a través de dos apartados: Programación y Evaluación, y Gobernanza 2014-2020.
- Otros sitios Web como los portales de la Consejería de Agricultura, Pesca y Desarrollo Rural, y la consejería de Medio Ambiente y Ordenación del Territorio, así como diversos portales Web de miembros del comité que sirvan de apoyo en la difusión de los resultados de la evaluación del programa.
- Nuevas herramientas de comunicación y redes sociales que la Autoridad de Gestión y miembros del comité dispongan para incrementar el alcance de la difusión (Facebook y Twitter, entre otras).
- Notas de prensa emitidas por la Autoridad de Gestión.
- Web de agentes económicos y sociales relacionados con la gestión del programa.

La difusión de los resultados y conclusiones de las evaluaciones se realizará una vez los informes estén examinados, validados y aprobados, según proceda por la Autoridad de Gestión, el comité de seguimiento y la Comisión Europea, siendo dicha difusión preferiblemente en formato PDF y en un plazo máximo no superior a 20 días desde la aprobación final de los informes.

Conforme a los mecanismos establecidos para el seguimiento de la utilización de los resultados del Plan de Evaluación, la Autoridad de Gestión será la encargada de velar por el seguimiento y la implementación de los resultados de las distintas evaluaciones que se realicen, para garantizar la eficacia, la eficiencia y el impacto del programa.

Por último, la Autoridad de Gestión realizará un seguimiento de los canales de difusión utilizados para informar de las distintas evaluaciones y medir así el impacto de los mismos en los siguientes términos:

- Fecha de la publicación
- Descripción del canal de difusión (Web, nota de prensa, red social, etc.)
- Número de impactos (nº de visitas, suscripciones, “me gusta”, “retuits”, etc.).

## 9.7. Recursos

**Descripción de los recursos necesarios y previstos para ejecutar el plan, incluida una indicación de la capacidad administrativa, los datos, los recursos financieros y las necesidades informáticas. Descripción de las actividades de desarrollo de las capacidades, previstas para garantizar que el plan de evaluación se puede ejecutar plenamente.**

### **Recursos Humanos**

La Dirección General de Fondos Europeos constituyó en 2010 una Unidad de Evaluación adscrita al Servicio de Planificación y Coordinación Pública, cuyo principal objetivo era el desarrollo de todas las tareas de Evaluación de los Fondos Estructurales, así como del Programa de Desarrollo Rural de Andalucía, cofinanciado con el FEADER.

Dicha Unidad está constituida **por dos técnicos** que contarán, cuando sea necesario, con el apoyo de:

- Personal del Servicio de Iniciativas y otras Intervenciones Comunitarias de la DG Fondos Europeos.
- Gabinete de Estudios de la Dirección General de Fondos Europeos para satisfacer los datos estadísticos y de indicadores.
- Asistencias Técnicas que aportarán los equipos técnicos y/o expertos que sean necesarios para satisfacer los requerimientos en las tareas de evaluación.

### **Formación y capacitación**

**En las reuniones anuales del Grupo Técnico de seguimiento y evaluación se definirán y concretarán las necesidades de formación necesarias, manuales necesarios, guías, etc. En esta planificación, serán tenidas en cuenta las lecciones aprendidas en el período 2007- 2013.**

## 10. PLAN DE FINANCIACIÓN

### 10.1. Contribuciones anuales del FEADER (EUR)

Tipos de regiones y asignaciones adicionales	2014	2015	2016	2017	2018	2019	2020	2021	2022	Total
Artículo 59.3.b) - Todas las regiones cuyo PIB per cápita correspondiente al período 2007-2013 era inferior al 75% de la media de la UE-25 durante el período de referencia, pero cuyo PIB per cápita es superior al 75% del PIB medio de la UE-27	0,00	409.247.845,00	398.743.246,00	272.248.906,00	271.988.822,00	271.764.686,00	271.750.513,00	303.793.174,00	248.756.521,00	<b>2.448.293.713,00</b>
Artículo 59.4.e) - Operaciones financiadas con fondos transferidos al FEADER en aplicación del artículo 7, apartado 2, y del artículo 14, apartado 1, del Reglamento (UE) nº 1307/2013	0,00	0,00	894.300,00	890.220,00	888.860,00	891.580,00	896.340,00	334.584,00	<b>793.579,00</b>	<b>5.589.463,00</b>
<b>Total FEADER (sin IRUE)</b>	<b>0,00</b>	<b>409.247.845,00</b>	<b>399.637.546,00</b>	<b>273.139.126,00</b>	<b>272.877.682,00</b>	<b>272.656.266,00</b>	<b>272.646.853,00</b>	<b>304.127.758,00</b>	<b>249.550.100,00</b>	<b>2.453.883.176,00</b>
De los cuales, la reserva de rendimiento (artículo 20 del Reglamento (UE) nº 1303/2013)	0,00	24.554.871,00	24.539.954,00	16.334.934,00	16.319.329,00	16.305.881,00	16.305.031,00			<b>114.360.000,00</b>
Artículo 59.4.e.bis) del Reglamento (UE) nº 1305/2013 - IRUE (Next Generation EU)/ Operaciones financiadas con recursos adicionales a que se refiere el artículo 58.bis).1)								48.889.250,00	116.356.416,00	<b>165.245.666,00</b>
<b>Total (FEADER+IRUE)</b>	<b>0,00</b>	<b>409.247.845,00</b>	<b>399.637.546,00</b>	<b>273.139.126,00</b>	<b>272.877.682,00</b>	<b>272.656.266,00</b>	<b>272.646.853,00</b>	<b>353.017.008,00</b>	<b>365.906.516,00</b>	<b>2.619.128.842,00</b>

<b>Importe indicativo total del FEADER y el IRUE de la ayuda prevista para los objetivos relacionados con el cambio climático</b>	1.373.284.424,60	<b>Porcentaje del importe indicativo total del FEADER y el IRUE de la ayuda prevista para los objetivos relacionados con el cambio climático (%)</b>	52,43
<b>Importe indicativo total del FEADER de la ayuda prevista para los objetivos relacionados con el cambio climático</b>	1.302.438.089,60	<b>Porcentaje del importe indicativo total del FEADER de la ayuda prevista para los objetivos relacionados con el cambio climático (%)</b>	53,08
<b>Importe indicativo total del IRUE de la ayuda prevista para los objetivos relacionados con el cambio climático</b>	70.846.335,00	<b>Porcentaje del importe indicativo total del IRUE de la ayuda prevista para los objetivos relacionados con el cambio climático (%)</b>	42,87

<b>Contribución FEADER e IRUE para el Artículo 59 (6)</b>	1.200.504.010,00	<b>Porcentaje de contribución FEADER e IRUE para el Artículo 59 (6) (%)</b>	45,84
<b>Contribución total FEADER para el Artículo 59 (6)</b>	1.131.657.675,00	<b>Porcentaje de contribución total FEADER para el Artículo 59 (6) (%)</b>	46,12
<b>Contribución total IRUE para el Artículo 59 (6)</b>	68.846.335,00	<b>Porcentaje de contribución total IRUE para el Artículo 59 (6) (%)</b>	41,66
		<b>Umbral no regresión (%)</b>	46,12

**10.2. Porcentaje de participación única del FEADER para todas las medidas desglosado por tipo de región como se menciona en el artículo 59, apartado 3 del Reglamento (UE) nº 1305/2013**

Artículo por el que se establece el porcentaje máximo de contribución	Porcentaje de participación del FEADER aplicable	Porcentaje de contribución del FEADER mínimo aplicable en 2014-2022 (%)	Porcentaje de contribución del FEADER máximo aplicable en 2014-2022 (%)
Artículo 59.3.b) - Todas las regiones cuyo PIB per cápita correspondiente al período 2007-2013 era inferior al 75% de la media de la UE-25 durante el período de referencia, pero cuyo PIB per cápita es superior al 75% del PIB medio de la UE-27	75%	20%	75%

### 10.3. Desglose por medida y por tipo de operación con un porcentaje específico de contribución del FEADER (en EUR, total del período 2014-2020)

#### 10.3.1. M01: Acciones de transferencia de conocimientos e información (art. 14)

Tipos de regiones y asignaciones adicionales		Porcentaje de contribución aplicable del FEADER 2014-2022 (%)	Porcentaje de contribución aplicable del FEADER con arreglo al artículo 59.4.g) del Reglamento (UE) nº 1305/2013 (%)	Tipo aplicable al instrumento financiero bajo la responsabilidad de la AG en 2014-2022 (%)	Tipo aplicable al instrumento financiero bajo la responsabilidad de la AG con arreglo al artículo 59.4.g) del Reglamento (UE) nº 1305/2013 (%)	Importe indicativo del FEADER para los instrumentos financieros en 2014-2022 (EUR)	Total de la contribución prevista de la Unión en 2014-2022 (EUR)
<p>Artículo 59.3.b) - Todas las regiones cuyo PIB per cápita correspondiente al período 2007-2013 era inferior al 75% de la media de la UE-25 durante el período de referencia, pero cuyo PIB per cápita es superior al 75% del PIB medio de la UE-27</p>	<p>Artículo 59.4.a) - Medidas contempladas en los artículos 14, 27 y 35 para el desarrollo local de la iniciativa LEADER, al que se hace referencia en el artículo 32 del Reglamento (UE) nº 1303/2013 y para las operaciones reguladas por el artículo 19, apartado 1, letra a), inciso i)</p>	90%					<p>25.553.991,00 (2A)</p> <p>3.299.1156,00 (P4)</p> <p>1.793.179,00 (5C)</p>
<b>Total (solo FEADER)</b>						<b>0,00</b>	<b>30.646.326,00</b>
<b>Total (solo IRUE)</b>						<b>0,00</b>	<b>0,00</b>
<b>Total (FEADER+IRUE)</b>						<b>0,00</b>	<b>30.646.326,00</b>



**10.3.2. M02: Servicios de asesoramiento, gestión y sustitución destinados a las explotaciones agrícolas (art. 15)**

Tipos de regiones y asignaciones adicionales		Porcentaje de contribución aplicable del FEADER 2014-2022 (%)	Porcentaje de contribución aplicable del FEADER con arreglo al artículo 59.4.g) del Reglamento (UE) nº 1305/2013 (%)	Tipo aplicable al instrumento financiero bajo la responsabilidad de la AG en 2014-2022 (%)	Tipo aplicable al instrumento financiero bajo la responsabilidad de la AG con arreglo al artículo 59.4.g) del Reglamento (UE) nº 1305/2013 (%)	Importe indicativo del FEADER para los instrumentos financieros en 2014-2022 (EUR)	Total de la contribución prevista de la Unión en 2014-2022 (EUR)
Artículo 59.3.b) - Todas las regiones cuyo PIB per cápita correspondiente al período 2007-2013 era inferior al 75% de la media de la UE-25 durante el período de referencia, pero cuyo PIB per cápita es superior al 75% del PIB medio de la UE-27	Main	75%					8.788.008,00 (2A) 725.429,00 (5C) 1.659.261,00 (6B)
<b>Total (solo FEADER)</b>						<b>0,00</b>	<b>11.172.698,00</b>
<b>Total (solo IRUE)</b>						<b>0,00</b>	<b>0,00</b>
<b>Total (FEADER+IRUE)</b>						<b>0,00</b>	<b>11.172.698,00</b>

**10.3.3. M03: Regímenes de calidad de los productos agrícolas y alimenticios (art. 16)**

Tipos de regiones y asignaciones adicionales		Porcentaje de contribución aplicable del FEADER 2014-2022 (%)	Porcentaje de contribución aplicable del FEADER con arreglo al artículo 59.4.g) del Reglamento (UE) nº 1305/2013 (%)	Tipo aplicable al instrumento financiero bajo la responsabilidad de la AG en 2014-2022 (%)	Tipo aplicable al instrumento financiero bajo la responsabilidad de la AG con arreglo al artículo 59.4.g) del Reglamento (UE) nº 1305/2013 (%)	Importe indicativo del FEADER para los instrumentos financieros en 2014-2022 (EUR)	Total de la contribución prevista de la Unión en 2014-2022 (EUR)
Artículo 59.3.b) - Todas las regiones cuyo PIB per cápita correspondiente al período 2007-2013 era inferior al 75% de la media de la UE-25 durante el período de referencia, pero cuyo PIB per cápita es superior al 75% del PIB medio de la UE-27	Main	75%					9.740.209,00 (3A)
Total (solo FEADER)						0,00	9.740.209,00
Total (solo IRUE)							0,00
Total (FEADER+IRUE)							9.740.209,00

**10.3.4. M04: Inversiones en activos físicos (art. 17)**

Tipos de regiones y asignaciones adicionales		Porcentaje de contribución aplicable del FEADER 2014-2022 (%)	Porcentaje de contribución aplicable del FEADER con arreglo al artículo 59.4.g) del Reglamento (UE) nº 1305/2013 (%)	Tipo aplicable al instrumento financiero bajo la responsabilidad de la AG del art. 59.4.d) en 2014-2022 (%)	Tipo aplicable al instrumento financiero bajo la responsabilidad de la AG con arreglo al artículo 59.4.g) del Reglamento (UE) nº 1305/2013 (%)	Importe indicativo del FEADER para los instrumentos financieros en 2014-2022 (EUR)	Total de la contribución prevista de la Unión en 2014-2022 (EUR)
Artículo 59.3.b) - Todas las regiones cuyo PIB per cápita correspondiente al período 2007-2013 era inferior al 75% de la media de la UE-25 durante el período de referencia, pero cuyo PIB per cápita es superior al 75% del PIB medio de la UE-27	Main	75%		85%		19.550.000,00	314.885.044,00 (2A) 198.550.313,00 (3A) 24.968.014,00 (P4) 104.293.350,00 (5A) 11.009.512,00 (5B)
Artículo 59.3.b) y 59.4.e.bis) del Reglamento (UE) nº 1305/2013 - IRUE(Next Generation EU)/ Todas las regiones cuyo PIB per cápita correspondiente al período 2007-2013 era inferior al 75% de la media de la UE-25 durante el período de referencia, pero cuyo PIB per cápita es superior al 75 % del PIB medio de la UE-27	Main	100%					6.000.000,00 (2A) 0,00 (3A) 0,00 (P4) 0,00 (5A) 0,00 (5B)
<b>Total (solo FEADER)</b>						<b>19.550.000,00</b>	<b>653.706.233,00</b>
<b>Total (solo IRUE)</b>						<b>0,00</b>	<b>6.000.000,00</b>
<b>Total (FEADER+IRUE)</b>						<b>19.550.000,00</b>	<b>659.706.233,00</b>
<b>Participación total de la Unión reservada para operaciones recogidas por el Reglamento (UE) nº 1305/2013, artículo 59, apartado 6 (EUR)</b>							<b>140.270.876,00</b>
<b>de los cuales, FEADER (EUR)</b>							<b>140.270.876,00</b>
<b>de los cuales, IRUE (EUR)</b>							<b>0,00</b>

### 10.3.5. M05: Reconstitución del potencial de producción agrícola dañado por desastres naturales y catástrofes e implantación de medidas preventivas adecuadas (art. 18)

Tipos de regiones y asignaciones adicionales		Porcentaje de contribución aplicable del FEADER 2014-2022 (%)	Porcentaje de contribución aplicable del FEADER con arreglo al artículo 59.4.g) del Reglamento (UE) nº 1305/2013 (%)	Tipo aplicable al instrumento financiero bajo la responsabilidad de la AG en 2014-2022 (%)	Tipo aplicable al instrumento financiero bajo la responsabilidad de la AG con arreglo al artículo 59.4.g) del Reglamento (UE) nº 1305/2013 (%)	Importe indicativo del FEADER para los instrumentos financieros en 2014-2022 (EUR)	Total de la contribución prevista de la Unión en 2014-2022 (EUR)
Artículo 59.3.b) - Todas las regiones cuyo PIB per cápita correspondiente al período 2007-2013 era inferior al 75% de la media de la UE-25 durante el período de referencia, pero cuyo PIB per cápita es superior al 75% del PIB medio de la UE-27	Main	75%					42.904.255,00 (3B)
<b>Total (solo FEADER)</b>						0,00	42.904.255,00
<b>Total (solo IRUE)</b>						0,00	0,00
<b>Total (FEADER+IRUE)</b>						0,00	42.904.255,00

**10.3.6. M06: Desarrollo de explotaciones agrarias y empresas (art. 19)**

Tipos de regiones y asignaciones adicionales		Porcentaje de contribución aplicable del FEADER 2014-2022 (%)	Porcentaje de contribución aplicable del FEADER con arreglo al artículo 59.4.g) del Reglamento (UE) nº 1305/2013 (%)	Tipo aplicable al instrumento financiero bajo la responsabilidad de la AG en 2014-2022 (%)	Tipo aplicable al instrumento financiero bajo la responsabilidad de la AG con arreglo al artículo 59.4.g) del Reglamento (UE) nº 1305/2013 (%)	Importe indicativo del FEADER para los instrumentos financieros en 2014-2022 (EUR)	Total de la contribución prevista de la Unión en 2014-2022 (EUR)
	Main	75%					0,00 (2B)
Artículo 59.3.b) - Todas las regiones cuyo PIB per cápita correspondiente al período 2007-2013 era inferior al 75% de la media de la UE-25 durante el período de referencia, pero cuyo PIB per cápita es superior al 75% del PIB medio de la UE-27	Artículo 59.4.a) - Medidas contempladas en los artículos 14, 27 y 35 para el desarrollo local de la iniciativa LEADER, al que se hace referencia en el artículo 32 del Reglamento (UE) nº 1303/2013 y para las operaciones reguladas por el artículo 19, apartado 1, letra a), inciso i)	90%					191.671.593,00 (2B)
Artículo 59.3.b) y Artículo 59.4. e.bis) del Reglamento (UE) nº 1305/2013 - IRUE(Next Generation EU)/ Todas las regiones cuyo PIB per cápita correspondiente al período 2007-2013 era inferior al 75 % de la media de la UE-25 durante el período de referencia, pero cuyo PIB per cápita es superior al 75 % del PIB medio de la UE-27	Main	100%					79.886.014,00 (2B)
<b>Total (solo FEADER)</b>						<b>0,00</b>	<b>191.671.593,00</b>
<b>Total (solo IRUE)</b>						<b>0,00</b>	<b>79.886.014,00</b>
<b>Total (FEADER+IRUE)</b>						<b>0,00</b>	<b>271.557.607,00</b>

**10.3.7. M07: Servicios básicos y renovación de poblaciones en las zonas rurales (art. 20)**

Tipos de regiones y asignaciones adicionales		Porcentaje de contribución aplicable del FEADER 2014-2022 (%)	Porcentaje de contribución aplicable del FEADER con arreglo al artículo 59.4.g) del Reglamento (UE) nº 1305/2013 (%)	Tipo aplicable al instrumento financiero bajo la responsabilidad de la AG en 2014-2022 (%)	Tipo aplicable al instrumento financiero bajo la responsabilidad de la AG con arreglo al artículo 59.4.g) del Reglamento (UE) nº 1305/2013 (%)	Importe indicativo del FEADER para los instrumentos financieros en 2014-2022 (EUR)	Total de la contribución prevista de la Unión en 2014-2022 (EUR)
Artículo 59.3.b) - Todas las regiones cuyo PIB per cápita correspondiente al período 2007-2013 era inferior al 75% de la media de la UE-25 durante el período de referencia, pero cuyo PIB per cápita es superior al 75% del PIB medio de la UE-27	Main	75%					21.874.435,00 (P4) 17.625.000,00 (5C) 16.033.736,00 (6A) 16.200.000,00 (6B) 5.203.499,00 (6C)
Artículo 59.3.b) y Artículo 59.4. e.bis) del Reglamento (UE) n.º 1305/2013 - IRUE(Next Generation EU)/ Todas las regiones cuyo PIB per cápita correspondiente al período 2007-2013 era inferior al 75 % de la media de la UE-25 durante el período de referencia, pero cuyo PIB per cápita es superior al 75 % del PIB medio de la UE-27	Main	100%					0,00 (P4) 0,00 (5C) 0,00 (6A) 5.000.000,00 (6B) 0,00 (6C)
<b>Total (solo FEADER)</b>						<b>0,00</b>	<b>76.936.670,00</b>
<b>Total (solo IRUE)</b>						<b>0,00</b>	<b>5.000.000,00</b>
<b>Total (FEADER+IRUE)</b>						<b>0,00</b>	<b>81.936.670,00</b>

**10.3.8. M08: Inversiones en el desarrollo de zonas forestales y mejora de la viabilidad de los bosques (art. 21 a 26)**

Tipos de regiones y asignaciones adicionales		Porcentaje de contribución aplicable del FEADER 2014-2022 (%)	Porcentaje de contribución aplicable del FEADER con arreglo al artículo 59.4.g) del Reglamento (UE) n° 1305/2013 (%)	Tipo aplicable al instrumento financiero bajo la responsabilidad de la AG en 2014-2022 (%)	Tipo aplicable al instrumento financiero bajo la responsabilidad de la AG con arreglo al artículo 59.4.g) del Reglamento (UE) n° 1305/2013 (%)	Importe indicativo del FEADER para los instrumentos financieros en 2014-2022 (EUR)	Total de la contribución prevista de la Unión en 2014-2022 (EUR)
Artículo 59.3.b) - Todas las regiones cuyo PIB per cápita correspondiente al período 2007-2013 era inferior al 75% de la media de la UE-25 durante el período de referencia, pero cuyo PIB per cápita es superior al 75% del PIB medio de la UE-27	Main	75%					137.273.899,00 (P4) 113.604.124,00 (5E) 12.848,00 (6A)
	Artículo 59.4.e) - Operaciones financiadas a partir de fondos transferidos al FEADER en aplicación del artículo 7, apartado 2, y del artículo 14, apartado 1, del Reglamento (UE) n° 1307/2013	100%					0,00 (P4) 5.589.463,00 (5E) 0,00 (6A)
Artículo 59.3.b) y Artículo 59.4. e.bis) del Reglamento (UE) n.º 1305/2013 - IRUE(Next Generation EU)/ Todas las regiones cuyo PIB per cápita correspondiente al período 2007-2013 era inferior al 75 % de la media de la UE-25 durante el período de referencia, pero cuyo PIB per cápita es superior al 75 % del PIB medio de la UE-27	Main	100%					24.205.289,00 (P4) 12.103.097,00 (5E) 0,00 (6A)
<b>Total (solo FEADER)</b>						<b>0,00</b>	<b>256.480.334,00</b>
<b>Total (solo IRUE)</b>						<b>0,00</b>	<b>36.308.386,00</b>
<b>Total (FEADER+IRUE)</b>						<b>0,00</b>	<b>292.788.720,00</b>

**10.3.9. M10: Agroambiente y clima (art. 28)**

Tipos de regiones y asignaciones adicionales		Porcentaje de contribución aplicable del FEADER 2014-2022 (%)	Porcentaje de contribución aplicable del FEADER con arreglo al artículo 59.4.g) del Reglamento (UE) nº 1305/2013 (%)	Tipo aplicable al instrumento financiero bajo la responsabilidad de la AG en 2014-2022 (%)	Tipo aplicable al instrumento financiero bajo la responsabilidad de la AG con arreglo al artículo 59.4.g) del Reglamento (UE) nº 1305/2013 (%)	Importe indicativo del FEADER para los instrumentos financieros en 2014-2022 (EUR)	Total de la contribución prevista de la Unión en 2014-2022 (EUR)
Artículo 59.3.b) - Todas las regiones cuyo PIB per cápita correspondiente al período 2007-2013 era inferior al 75% de la media de la UE-25 durante el período de referencia, pero cuyo PIB per cápita es superior al 75% del PIB medio de la UE-27	Main	75%					329.381.942,00 (P4)
<b>Total (solo FEADER)</b>						0,00	329.381.942,00
<b>Total (solo IRUE)</b>						0,00	0,00
<b>Total (FEADER+IRUE)</b>						0,00	329.381.942,00



**10.3.10. M11: Agricultura ecológica (art. 29)**

Tipos de regiones y asignaciones adicionales		Porcentaje de contribución aplicable del FEADER 2014-2022 (%)	Porcentaje de contribución aplicable del FEADER con arreglo al artículo 59.4.g) del Reglamento (UE) nº 1305/2013 (%)	Tipo aplicable al instrumento financiero bajo la responsabilidad de la AG en 2014-2020 (%)	Tipo aplicable al instrumento financiero bajo la responsabilidad de la AG con arreglo al artículo 59.4.g) del Reglamento (UE) nº 1305/2013 (%)	Importe indicativo del FEADER para los instrumentos financieros en 2014-2022 (EUR)	Total de la contribución prevista de la Unión en 2014-2022 (EUR)
<p>Artículo 59.3.b) - Todas las regiones cuyo PIB per cápita correspondiente al período 2007-2013 era inferior al 75% de la media de la UE-25 durante el período de referencia, pero cuyo PIB per cápita es superior al 75% del PIB medio de la UE-27</p>	Main	75%					345.451.136,00 (P4)
Total (solo FEADER)						0,00	345.451.136,00
Total (solo IRUE)						0,00	0,00
Total (FEADER+IRUE)						0,00	345.451.136,00

**10.3.11. M13: Pagos a zonas con limitaciones naturales u otras limitaciones específicas (art. 31)**

Tipos de regiones y asignaciones adicionales		Porcentaje de contribución aplicable del FEADER 2014-2022 (%)	Porcentaje de contribución aplicable del FEADER con arreglo al artículo 59.4.g) del Reglamento (UE) nº 1305/2013 (%)	Tipo aplicable al instrumento financiero bajo la responsabilidad de la AG en 2014-2022 (%)	Tipo aplicable al instrumento financiero bajo la responsabilidad de la AG con arreglo al artículo 59.4.g) del Reglamento (UE) nº 1305/2013 (%)	Importe indicativo del FEADER para los instrumentos financieros en 2014-2022 (EUR)	Total de la contribución prevista de la Unión en 2014-2022 (EUR)
Artículo 59.3.b) - Todas las regiones cuyo PIB per cápita correspondiente al período 2007-2013 era inferior al 75% de la media de la UE-25 durante el período de referencia, pero cuyo PIB per cápita es superior al 75% del PIB medio de la UE-27	Main	75%					60.073.387,00 (P4)
Artículo 59.3.b) y Artículo 59.4. e.bis) del Reglamento (UE) nº 1305/2013 - IRUE(Next Generation EU)/ Todas las regiones cuyo PIB per cápita correspondiente al período 2007-2013 era inferior al 75 % de la media de la UE-25 durante el período de referencia, pero cuyo PIB per cápita es superior al 75 % del PIB medio de la UE-27	Main	100%					32.537.949,00 (P4)
<b>Total (solo FEADER)</b>						<b>0,00</b>	<b>60.073.387,00</b>
<b>Total (solo IRUE)</b>						<b>0,00</b>	<b>32.537.949,00</b>
<b>Total (FEADER+IRUE)</b>						<b>0,00</b>	<b>92.611.336,00</b>

**10.3.12. M16: Cooperación (art. 35)**

Tipos de regiones y asignaciones adicionales		Porcentaje de contribución aplicable del FEADER 2014-2022 (%)	Porcentaje de contribución aplicable del FEADER con arreglo al artículo 59.4.g) del Reglamento (UE) nº 1305/2013 (%)	Tipo aplicable al instrumento financiero bajo la responsabilidad de la AG en 2014-2022 (%)	Tipo aplicable al instrumento financiero bajo la responsabilidad de la AG con arreglo al artículo 59.4.g) del Reglamento (UE) nº 1305/2013 (%)	Importe indicativo del FEADER para los instrumentos financieros en 2014-2022 (EUR)	Total de la contribución prevista de la Unión en 2014-2022 (EUR)
<p>Artículo 59.3.b) - Todas las regiones cuyo PIB per cápita correspondiente al período 2007-2013 era inferior al 75% de la media de la UE-25 durante el período de referencia, pero cuyo PIB per cápita es superior al 75% del PIB medio de la UE-27</p>	<p>Artículo 59.4.a) - Medidas contempladas en los artículos 14, 27 y 35 para el desarrollo local de la iniciativa LEADER, al que se hace referencia en el artículo 32 del Reglamento (UE) nº 1303/2013 y para las operaciones reguladas por el artículo 19, apartado 1, letra a), inciso i)</p>	90%					<p>38.903.099,00 (2A) 90.000,00 (3A)</p>
<b>Total (solo FEADER)</b>						<b>0,00</b>	<b>38.993.099.,00</b>
<b>Total (solo IRUE)</b>						<b>0,00</b>	<b>0,00</b>
<b>Total (FEADER+IRUE)</b>						<b>0,00</b>	<b>38.993.099,00</b>

**10.3.13. M19: Apoyo para el desarrollo local de LEADER (DLP, desarrollo local participativo) (art. 35 del Reglamento (UE) nº 1303/2013)**

Tipos de regiones y asignaciones adicionales		Porcentaje de contribución aplicable del FEADER 2014-2022 (%)	Porcentaje de contribución aplicable del FEADER con arreglo al artículo 59.4.g) del Reglamento (UE) nº 1305/2013 (%)	Tipo aplicable al instrumento financiero bajo la responsabilidad de la AG en 2014-2022 (%)	Tipo aplicable al instrumento financiero bajo la responsabilidad de la AG con arreglo al artículo 59.4.g) del Reglamento (UE) nº 1305/2013 (%)	Importe indicativo del FEADER para los instrumentos financieros en 2014-2022 (EUR)	Total de la contribución prevista de la Unión en 2014-2022 (EUR)
<p>Artículo 59.3.b) - Todas las regiones cuyo PIB per cápita correspondiente al período 2007-2013 era inferior al 75% de la media de la UE-25 durante el período de referencia, pero cuyo PIB per cápita es superior al 75% del PIB medio de la UE-27</p>	<p>Artículo 59.4.a) - Medidas contempladas en los artículos 14, 27 y 35 para el desarrollo local de la iniciativa LEADER, al que se hace referencia en el artículo 32 del Reglamento (UE) nº 1303/2013 y para las operaciones reguladas por el artículo 19, apartado 1, letra a), inciso i)</p>	90%					252.926.643,00 (6B)
<b>Total (solo FEADER)</b>						0,00	252.926.643,00
<b>Total (solo IRUE)</b>						0,00	0,00
<b>Total (FEADER+IRUE)</b>						0,00	252.926.643,00

**10.3.14. M20: Asistencia técnica a iniciativa de los Estados miembros (art. 51 a 54)**

Tipos de regiones y asignaciones adicionales		Porcentaje de contribución aplicable del FEADER 2014-2022 (%)	Porcentaje de contribución aplicable del FEADER con arreglo al artículo 59.4.g) del Reglamento (UE) nº 1305/2013 (%)	Tipo aplicable al instrumento financiero bajo la responsabilidad de la AG en 2014-2022 (%)	Tipo aplicable al instrumento financiero bajo la responsabilidad de la AG con arreglo al artículo 59.4.g) del Reglamento (UE) nº 1305/2013 (%)	Importe indicativo del FEADER para los instrumentos financieros en 2014-2022 (EUR)	Total de la contribución prevista de la Unión en 2014-2022 (EUR)
Artículo 59.3.b) - Todas las regiones cuyo PIB per cápita correspondiente al período 2007-2013 era inferior al 75% de la media de la UE-25 durante el período de referencia, pero cuyo PIB per cápita es superior al 75% del PIB medio de la UE-27	Main	75%					94.342.904,53
Artículo 59.3.b) y Artículo 59.4. e.bis) del Reglamento (UE) n.º 1305/2013 - IRUE(Next Generation EU)/ Todas las regiones cuyo PIB per cápita correspondiente al período 2007-2013 era inferior al 75 % de la media de la UE-25 durante el período de referencia, pero cuyo PIB per cápita es superior al 75 % del PIB medio de la UE-27	Main	100%					5.513.317,00
<b>Total (solo FEADER)</b>						<b>0,00</b>	<b>94.342.904,53</b>
<b>Total (solo IRUE)</b>						<b>0,00</b>	<b>5.513.317,00</b>
<b>Total (FEADER+IRUE)</b>						<b>0,00</b>	<b>99.856.221,53</b>

### 10.3.15. M21: Ayuda temporal excepcional destinada a los agricultores y a las pymes especialmente afectados por la crisis de COVID-19 (art. 39 ter)

Tipos de regiones y asignaciones adicionales		Porcentaje de contribución aplicable del FEADER 2014-2022 (%)	Porcentaje de contribución aplicable del FEADER con arreglo al artículo 59.4.g) del Reglamento (UE) nº 1305/2013 (%)	Tipo aplicable al instrumento financiero bajo la responsabilidad de la AG en 2014-2022 (%)	Tipo aplicable al instrumento financiero bajo la responsabilidad de la AG con arreglo al artículo 59.4.g) del Reglamento (UE) nº 1305/2013 (%)	Importe indicativo del FEADER para los instrumentos financieros en 2014-2022 (EUR)	Total de la contribución prevista de la Unión en 2014-2022 (EUR)
Artículo 59, apartado 3, letra b), del Reglamento (UE) nº 1305/2013 – Todas las regiones cuyo PIB per cápita correspondiente al período 2007-2013 era inferior al 75 % de la media de la EU-25 durante el período de referencia, pero cuyo PIB per cápita es superior al 75 % del PIB medio de la EU-27	Main	75%					17.711.607,00 (2A) 10.905.000,00 (6A)
<b>Total (solo FEADER)</b>						<b>0,00</b>	<b>28.616.607,00</b>
<b>Total (solo IRUE)</b>						<b>0,00</b>	<b>0,00</b>
<b>Total (FEADER+IRUE)</b>						<b>0,00</b>	<b>28.616.607,00</b>

### 10.3.16. M22: Ayuda temporal excepcional destinada a los agricultores y a las pymes especialmente afectados por las repercusiones de la invasión de Ucrania por parte de Rusia (art. 39 quarter)

Tipos de regiones y asignaciones adicionales	Porcentaje de contribución aplicable del FEADER 2014-2022 (%)	Porcentaje de contribución aplicable del FEADER con arreglo al artículo 59.4.g) del Reglamento (UE) nº 1305/2013 (%)	Tipo aplicable al instrumento financiero bajo la responsabilidad de la AG en 2014-2022 (%)	Tipo aplicable al instrumento financiero bajo la responsabilidad de la AG con arreglo al artículo 59.4.g) del Reglamento (UE) nº 1305/2013 (%)	Importe indicativo del FEADER para los instrumentos financieros en 2014-2022 (EUR)	Total de la contribución prevista de la Unión en 2014-2022 (EUR)
Artículo 59, apartado 3, letra b), del Reglamento (UE) nº 1305/2013- Artículo 59, apartado 4, letra e), del Reglamento (UE) nº 1305/2013	75%					27.683.892,00 (2A)
Total (solo FEADER)					0,00	27.683.892,00
Total (solo IRUE)					0,00	0,00
Total (FEADER+IRUE)					0,00	27.683.892,00

**10.3.17. M113: Jubilación anticipada**

Tipos de regiones y asignaciones adicionales		Porcentaje de contribución aplicable del FEADER 2014-2022 (%)	Porcentaje de contribución aplicable del FEADER con arreglo al artículo 59.4.g) del Reglamento (UE) nº 1305/2013 (%)	Tipo aplicable al instrumento financiero bajo la responsabilidad de la AG en 2014-2022 (%)	Tipo aplicable al instrumento financiero bajo la responsabilidad de la AG con arreglo al artículo 59.4.g) del Reglamento (UE) nº 1305/2013 (%)	Importe indicativo del FEADER para los instrumentos financieros en 2014-2022 (EUR)	Total de la contribución prevista de la Unión en 2014-2022 (EUR)
Medidas suspendidas - Mainstream 08030102 97 511 01	Main	75%					3.155.247,00
Total (solo FEADER)						0,00	3.155.247,00
Total (solo IRUE)						0,00	0,00
Total (FEADER+IRUE)						0,00	3.155.247,00



**10.3.18. M131: Cumplimiento de las normas basadas en la normativa comunitaria**

Tipos de regiones y asignaciones adicionales		Porcentaje de contribución aplicable del FEADER 2014-2022 (%)	Porcentaje de contribución aplicable del FEADER con arreglo al artículo 59.4.g) del Reglamento (UE) nº 1305/2013 (%)	Tipo aplicable al instrumento financiero bajo la responsabilidad de la AG en 2014-2022 (%)	Tipo aplicable al instrumento financiero bajo la responsabilidad de la AG con arreglo al artículo 59.4.g) del Reglamento (UE) nº 1305/2013 (%)	Importe indicativo del FEADER para los instrumentos financieros en 2014-2022 (EUR)	Total de la contribución prevista de la Unión en 2014-2022 (EUR)
Medidas suspendidas - Mainstream 08030102 98 511 01	Main	75%					0,00
Total (solo FEADER)						0,00	0,00
Total (solo IRUE)						0,00	0,00
Total (FEADER+IRUE)						0,00	0,00

**10.3.19. M341: Adquisición de capacidades, promoción y aplicación**

Tipos de regiones y asignaciones adicionales		Porcentaje de contribución aplicable del FEADER 2014-2022 (%)	Porcentaje de contribución aplicable del FEADER con arreglo al artículo 59.4.g) del Reglamento (UE) nº 1305/2013 (%)	Tipo aplicable al instrumento financiero bajo la responsabilidad de la AG en 2014-2022 (%)	Tipo aplicable al instrumento financiero bajo la responsabilidad de la AG con arreglo al artículo 59.4.g) del Reglamento (UE) nº 1305/2013 (%)	Importe indicativo del FEADER para los instrumentos financieros en 2014-2022 (EUR)	Total de la contribución prevista de la Unión en 2014-2022 (EUR)
Medidas suspendidas - Mainstream 08030102 99 511 01	Main	75%					0,00
Total (solo FEADER)						0,00	0,00
Total (solo IRUE)						0,00	0,00
Total (FEADER+IRUE)						0,00	0,00

## 10.4. Desglose indicativo por medida de cada Subprograma

Nombre Subprograma Temático	Medida	Total Union Contribution planned 2014-2022 (EUR)
<b>Subprograma Temático del Olivar</b>	M01: Acciones de transferencia de conocimientos e información (art. 14)	1.102.343,00
	M02: Servicios de asesoramiento, gestión y sustitución destinados a las explotaciones agrícolas (art. 15)	1.281.635,00
	M03: Regímenes de calidad de los productos agrícolas y alimenticios (art. 16)	3.914.202,00
	M04: Inversiones en activos físicos (art. 17)	124.956.115,00
	M05 - Reconstitución del potencial de producción agrícola dañado por desastres naturales y catástrofes e implantación de medidas preventivas adecuadas (art. 18)	0,00
	M06: Desarrollo de explotaciones agrarias y empresas (art. 19)	0,00
	M07: Servicios básicos y renovación de poblaciones en las zonas rurales (art. 20)	0,00
	M08: Inversiones en el desarrollo de zonas forestales y mejora de la viabilidad de los bosques (art. 21 a 26)	0,00
	M10: Agroambiente y clima (art. 28)	88.300.107,00
	M11: Agricultura ecológica (art. 29)	97.694.077,00
	M13: Pagos a zonas con limitaciones naturales u otras limitaciones específicas (art. 31)	0,00
	M16: Cooperación (art. 35)	12.247.372,00
	M19: Apoyo para el desarrollo local de LEADER (DLP, desarrollo local participativo) (art. 35 del Reglamento (UE) nº 1303/2013)	0,00
	M20: Asistencia técnica a iniciativa de los Estados miembros (art. 51 a 54)	0,00
	M21: Ayuda temporal excepcional destinada a los agricultores y a las pymes especialmente afectados por la crisis de COVID-19 (art. 39b)	0,00
	M22: Ayuda temporal excepcional destinada a los agricultores y a las pymes especialmente afectados por las repercusiones de la invasión de Ucrania por parte de Rusia	0,00
	M113 - Jubilación anticipada	0,00
	M131 - Cumplimiento de las normas basadas en la normativa comunitaria	0,00
M341 - Adquisición de capacidades, promoción y aplicación	0,00	

## 11. PLAN DE INDICADORES

### 11.1. Plan de indicadores

#### 11.1.1. P1: Fomentar la transferencia de conocimientos y la innovación en la agricultura, la silvicultura y las zonas rurales

##### 11.1.1.1. 1A) Fomento de la innovación, la cooperación y el desarrollo de la base de conocimientos en las zonas rurales

#### Indicadores previstos 2014-2022

Nombre del indicador previsto	Valor previsto 2025
<b>T1: Porcentaje de los gastos en aplicación de los artículos 14, 15 y 35 del Reglamento (UE) nº 1305/2013 en relación con el gasto total del PDR (ámbito de interés 1A)</b>	<b>2,78</b>
Total del gasto público previsto del PDR	3.317.885.042,00
Gasto público subvencionable (ámbito de interés 1A)	92.274.072,00

#### Indicadores de productividad previstos 2014-2022

Nombre de la medida	Nombre del indicador	Valor	del cual, financiado por el IRUE
<b>M01: Acciones de transferencia de conocimientos e información (art. 14)</b>	Gasto público total en EUR (formación, intercambios de explotaciones, demostración) (1.1 a 1.3)	34.051.474,00	0,00
<b>M02: Servicios de asesoramiento, gestión y sustitución destinados a las explotaciones agrícolas (art. 15)</b>	Gasto público total en EUR (2.1 a 2.3)	14.896.932,00	0,00
<b>M16: Cooperación (art. 35)</b>	Gasto público total en EUR (16.1 a 16.9)	43.325.666,00	0,00

### 11.1.1.2. 1B) Fortalecimiento de los vínculos entre la agricultura, la producción de alimentos y la silvicultura y la investigación y la innovación, en particular con el fin de mejorar la gestión y la eficacia medioambientales

#### Indicador previsto 2014-2022

Nombre del indicador previsto	Valor previsto 2025
<b>T2: Número total de operaciones de cooperación subvencionadas en el marco de la medida de cooperación (artículo 35 del Reglamento (UE) nº 1305/2013) (grupos, redes/agrupaciones, proyectos piloto, etc.) (ámbito de interés 1B)</b>	<b>233,00</b>

#### Indicadores de productividad previstos 2014-2022

Nombre de la medida	Nombre del indicador	Valor	del cual, financiado por el IRUE
<b>M16: Cooperación (art. 35)</b>	Número de grupos operativos del EIP que deben subvencionarse (establecimiento y funcionamiento) (16.1)	229,00	0,00
<b>M16: Cooperación (art. 35)</b>	Número de otras operaciones de cooperación (grupos, redes/agrupaciones, proyectos piloto, etc.) (16.2 a 16.9)	4,00	0,00

### 11.1.1.3. 1C) Fomento del aprendizaje permanente y la formación profesional en los sectores agrícola y silvícola

#### Indicador previsto 2014-2022

Nombre del indicador previsto	Valor previsto 2025
<b>T3: Número total de participantes formados en el marco del artículo 14 del Reglamento (UE) nº 1305/2013 (ámbito de interés 1C)</b>	<b>157.838,00</b>

#### Indicadores de productividad previstos 2014-2022

Nombre de la medida	Nombre del indicador	Valor	del cual, financiado por el IRUE
<b>M01: Acciones de transferencia de conocimientos e información (art. 14)</b>	Formación/adquisición de capacidades (1.1): nº de participantes en actividades de formación	<b>150.838,00</b>	<b>0,00</b>

## 11.1.2. P2: Mejorar la viabilidad de las explotaciones y la competitividad de todos los tipos de agricultura en todas las regiones y promover las tecnologías agrícolas innovadoras y la gestión sostenible de los bosques

### 11.1.2.1. 2A) Mejorar los resultados económicos de todas las explotaciones y facilitar la reestructuración y modernización de las mismas, en particular con objeto de incrementar su participación y orientación hacia el mercado, así como la diversificación agrícola

#### Indicadores previstos 2014-2022

Nombre del indicador previsto	Valor previsto 2025
<b>T4: Porcentaje de explotaciones agrícolas que reciben ayuda del PDR para inversiones en reestructuración o modernización (ámbito de interés 2A)</b>	<b>3,29</b>
Número de explotaciones agrícolas que reciben ayuda del PDR para inversiones en reestructuración o modernización (ámbito de interés 2A)	8.046,00

#### Indicador de contexto utilizado como denominador para el valor previsto

Nombre del indicador de contexto	Valor del año de referencia
17 Explotaciones agrícolas (granjas) - total	244.566,50

#### Indicadores de productividad previstos 2014-2022

Nombre de la medida	Nombre del indicador	Valor	del cual, financiado por el IRUE
<b>M01: Acciones de transferencia de conocimientos e información (art. 14)</b>	Formación/adquisición de capacidades (1.1): nº de participantes en actividades de formación	147.487,00	0
<b>M01: Acciones de transferencia de conocimientos e información (art. 14)</b>	Formación/adquisición de capacidades (1.1): gasto público total en formación/capacitación	13.610.466,00	0
<b>M01: Acciones de transferencia de conocimientos e información (art. 14)</b>	Gasto público total en EUR (formación, intercambios de explotaciones, demostración) (1.1 a 1.3)	28.393.324,00	0
<b>M02: Servicios de asesoramiento, gestión y sustitución destinados a las explotaciones agrícolas (art. 15)</b>	Nº de beneficiarios asesorados (2.1)	4.920,00	0
<b>M02: Servicios de asesoramiento, gestión y sustitución destinados a las explotaciones agrícolas (art. 15)</b>	Gasto público total en EUR (2.1 a 2.3)	11.717.345,00	0
<b>M04: Inversiones en activos físicos (art. 17)</b>	Número de explotaciones beneficiarias de ayuda para inversión en explotaciones	7.498,00	0

Nombre de la medida	Nombre del indicador	Valor	del cual, financiado por el IRUE
	agrícolas (4.1)		
<b>M04: Inversiones en activos físicos (art. 17)</b>	Gasto público total para inversión en infraestructura (4.3)	190.765.072,00	6.000.000,00
<b>M04: Inversiones en activos físicos (art. 17)</b>	Inversión total en EUR (pública y privada)	649.062.226,41	6.000.000,00
<b>M04: Inversiones en activos físicos (art. 17)</b>	Gasto público total (en EUR) (4.1)	233.241.653,00	0
<b>M04: Inversiones en activos físicos (art. 17)</b>	Gasto público total en EUR	424.006.725,00	6.000.000,00
<b>M16: Cooperación (art. 35)</b>	Gasto público total en EUR (16.1 a 16.9)	43.225.666,00	0,00
<b>M21: Ayuda temporal excepcional destinada a los agricultores y a las pymes especialmente afectados por la crisis de COVID-19 (art. 39b)</b>	Gasto público total (en EUR)	23.615.476,00	0
<b>M21: Ayuda temporal excepcional destinada a los agricultores y a las pymes especialmente afectados por la crisis de COVID-19 (art. 39b)</b>	Número de explotaciones subvencionadas	11.533,00	0
<b>M22 - Exceptional temporary support to farmers and SMEs particularly affected by the impact of Russia's invasion of Ukraine (art 39b)</b>	Total public expenditure €	36.911.856,00	0
<b>M22 - Exceptional temporary support to farmers and SMEs particularly affected by the impact of Russia's invasion of Ukraine (art 39b)</b>	Nr of holdings supported	17.026,00	0



### 11.1.2.2. 2B) Facilitar la entrada en el sector agrario de agricultores adecuadamente formados, y en particular el relevo generacional

#### Indicadores previstos 2014-2022

Nombre del indicador previsto	Valor previsto 2025
<b>T5: Porcentaje de explotaciones agrícolas con planes/inversiones de desarrollo empresarial financiados por el PDR para jóvenes agricultores (ámbito de interés 2B)</b>	<b>2,15</b>
Número de explotaciones agrícolas con planes/inversiones de desarrollo empresarial financiados por el PDR para jóvenes agricultores (ámbito de interés 2B)	5.266,00

#### Indicador de contexto utilizado como denominador para el valor previsto

Nombre del indicador de contexto	Valor del año de referencia
17 Explotaciones agrícolas (granjas) - total	244.566,50

#### Indicadores de productividad previstos 2014-2022

Nombre de la medida	Nombre del indicador	Valor	del cual, financiado por el IRUE
<b>M06: Desarrollo de explotaciones agrarias y empresas (art. 19)</b>	Número de beneficiarios (explotaciones) que reciben ayuda de puesta en marcha para jóvenes agricultores (6.1)	5.426,00	1.476,00
<b>M06: Desarrollo de explotaciones agrarias y empresas (art. 19)</b>	Número de beneficiarios (explotaciones) que reciben ayuda a la inversión en actividades no agrícolas en zonas rurales (6.4)	0	0
<b>M06: Desarrollo de explotaciones agrarias y empresas (art. 19)</b>	Número de beneficiarios (explotaciones) que reciben un pago por la transferencia (6.5)	0	0
<b>M06: Desarrollo de explotaciones agrarias y empresas (art. 19)</b>	Inversión total en EUR (pública y privada)	0	0
<b>M06: Desarrollo de explotaciones agrarias y empresas (art. 19)</b>	Gasto público total (en EUR) (6.1)	292.854.451,00	79.886.014,00
<b>M06: Desarrollo de explotaciones agrarias y empresas (art. 19)</b>	Gasto público total en EUR	292.854.451,00	79.886.014,00

### 11.1.3. P3: Promover la organización de la cadena alimentaria, incluidos la transformación y la comercialización de productos agrícolas, el bienestar de los animales y la gestión de riesgos en la agricultura

11.1.3.1. 3A) Mejorar de la competitividad de los productores primarios integrándolos mejor en la cadena agroalimentaria a través de regímenes de calidad, añadir valor a los productos agrícolas, promoción en mercados locales y en circuitos de distribución cortos, agrupaciones y organizaciones de productores y organizaciones interprofesionales

#### Indicadores previstos 2014-2022

Nombre del indicador previsto	Valor previsto 2025
<b>T6: Porcentaje de explotaciones agrícolas subvencionadas por participar en regímenes de calidad, mercados locales y circuitos de distribución cortos, y grupos/organizaciones de productores (ámbito de interés 3A)</b>	<b>0,05</b>
Número de explotaciones agrícolas subvencionadas por participar en regímenes de calidad, mercados locales y circuitos de distribución cortos, y grupos/organizaciones de productores (ámbito de interés 3A)	127,00

#### Indicador de contexto utilizado como denominador para el valor previsto

Nombre del indicador de contexto	Valor del año de referencia
17 Explotaciones agrícolas (granjas) - total	244.566,50

#### Indicadores de productividad previstos 2014-2022

Nombre de la medida	Nombre del indicador	Valor	del cual, financiado por el IRUE
<b>M03: Regímenes de calidad de los productos agrícolas y alimenticios (art. 16)</b>	Número de explotaciones subvencionadas (3.1)	102,00	0
<b>M03: Regímenes de calidad de los productos agrícolas y alimenticios (art. 16)</b>	Gasto público total (en EUR) (3.1 a 3.2)	12.986.945,00	0
<b>M04: Inversiones en activos físicos (art. 17)</b>	Número de operaciones objeto de ayuda para inversión (por ejemplo, en explotaciones agrícolas o en la transformación y la comercialización de productos agrícolas) (4.1 y 4.2)	1.211,00	0
<b>M04: Inversiones en activos físicos (art. 17)</b>	Inversión total en EUR (pública y privada)	517.655.614,00	0
<b>M04: Inversiones en activos físicos (art. 17)</b>	Gasto público total en EUR	263.507.083,00	0
<b>M16: Cooperación (art. 35)</b>	Número de explotaciones agrícolas que participan en la cooperación / promoción local entre los agentes de la cadena de distribución (16.4)	25,00	0
<b>M16: Cooperación (art. 35)</b>	Gasto público total en EUR (16.1 a 16.9)	100.000,00	0

### 11.1.3.2. 3B) Apoyo a la prevención y la gestión de riesgos en las explotaciones

#### Indicadores previstos 2014-2022

Nombre del indicador previsto	Valor previsto 2025
<b>T7: Porcentaje de explotaciones que participan en regímenes de gestión de riesgos (ámbito de interés 3B)</b>	<b>0,15</b>
Número de explotaciones que participan en regímenes de gestión de riesgos (ámbito de interés 3B)	375,00

#### Indicador de contexto utilizado como denominador para el valor previsto

Nombre del indicador de contexto	Valor del año de referencia
17 Explotaciones agrícolas (granjas) - total	244.566,50

#### Indicadores de productividad previstos 2014-2022

Nombre de la medida	Nombre del indicador	Valor	del cual, financiado por el IRUE
<b>M05 - Reconstitución del potencial de producción agrícola dañado por desastres naturales y catástrofes e implantación de medidas preventivas adecuadas (art. 18)</b>	Número de beneficiarios de medidas preventivas (5.1): explotaciones agrícolas	375,00	0
<b>M05 - Reconstitución del potencial de producción agrícola dañado por desastres naturales y catástrofes e implantación de medidas preventivas adecuadas (art. 18)</b>	Número de beneficiarios de medidas preventivas (5.1): entidades públicas	28,00	0
<b>M05 - Reconstitución del potencial de producción agrícola dañado por desastres naturales y catástrofes e implantación de medidas preventivas adecuadas (art. 18)</b>	Gasto público total (en EUR) (5.1)	27.304.285,00	0
<b>M05 - Reconstitución del potencial de producción agrícola dañado por desastres naturales y catástrofes e implantación de medidas preventivas adecuadas (art. 18)</b>	Gasto público total (en EUR) (5.1 a 5.2)	57.205.673,00	0

## 11.1.4. P4: Restablecer, conservar y mejorar los ecosistemas relacionados con la agricultura y la silvicultura

11.1.4.1. 4A) Restaurar, preservar y mejorar la biodiversidad (incluso en las zonas Natura 2000 y en las zonas con limitaciones naturales u otras limitaciones específicas), los sistemas agrarios de alto valor natural, así como el estado de los paisajes europeos

### Agricultura

#### Indicadores previstos 2014-2022

Nombre del indicador previsto	Valor previsto 2025
<b>T9: Porcentaje de tierra agrícola objeto de contratos de gestión que apoyan la biodiversidad y/o los paisajes (ámbito de interés 4A)</b>	21,18
Tierra agrícola objeto de contratos de gestión que apoyan la biodiversidad y/o los paisajes (ha) (ámbito de interés 4A)	925.371,00

#### Indicador de contexto utilizado como denominador para el valor previsto

Nombre del indicador de contexto	Valor del año de referencia
18 Superficie agrícola - SAU total	4.368.998,00

### Agricultura

#### Indicadores de productividad previstos 2014-2022

Nombre de la medida	Nombre del indicador	Valor	del cual, financiado por el IRUE
<b>M04: Inversiones en activos físicos (art. 17)</b>	Número de operaciones de apoyo para inversiones no productivas (4.4)	18,00	0
<b>M04: Inversiones en activos físicos (art. 17)</b>	Inversión total en EUR (pública y privada)	2.661.093,00	0
<b>M04: Inversiones en activos físicos (art. 17)</b>	Gasto público total en EUR	2.661.093,00	0
<b>M07: Servicios básicos y renovación de poblaciones en las zonas rurales (art. 20)</b>	Número de operaciones que reciben ayuda para el desarrollo de aldeas y de planes de gestión de zonas de elevado valor natural/N2000 (7.1)	0	0
<b>M07: Servicios básicos y renovación de poblaciones en las zonas rurales (art. 20)</b>	Gasto público total (en EUR)	20.651.638,00	0
<b>M08: Inversiones en el desarrollo de zonas forestales y mejora de la viabilidad de los bosques (art. 21 a 26)</b>	Superficie (ha) que se va a forestar (establecimiento, 8.1)	0	0
<b>M08: Inversiones en el desarrollo de zonas forestales y mejora de la viabilidad de los bosques (art. 21 a 26)</b>	Gasto público total (en EUR) (8.1)	0	0

Nombre de la medida	Nombre del indicador	Valor	del cual, financiado por el IRUE
<b>M08: Inversiones en el desarrollo de zonas forestales y mejora de la viabilidad de los bosques (art. 21 a 26)</b>	Superficie (ha) que se va a crear en sistemas agroforestales (8.2)	0,00	0
<b>M08: Inversiones en el desarrollo de zonas forestales y mejora de la viabilidad de los bosques (art. 21 a 26)</b>	Gasto público total (en EUR) (8.2)	0,00	0
M08: Inversiones en el desarrollo de zonas forestales y mejora de la viabilidad de los bosques (art. 21 a 26)	Gasto público total (en EUR) (8.3)	0	0
M08: Inversiones en el desarrollo de zonas forestales y mejora de la viabilidad de los bosques (art. 21 a 26)	Gasto público total (en EUR) (8.4)	0	0
M08: Inversiones en el desarrollo de zonas forestales y mejora de la viabilidad de los bosques (art. 21 a 26)	Gasto público total (en EUR) (8.5)	0	0
M08: Inversiones en el desarrollo de zonas forestales y mejora de la viabilidad de los bosques (art. 21 a 26)	Gasto público total (en EUR) (8.6)	0	0
<b>M10: Agroambiente y clima (art. 28)</b>	Superficie (ha) en agroambiente y clima (10.1)	1.030.797,90	0
<b>M10: Agroambiente y clima (art. 28)</b>	Gasto público para conservación de recursos genéticos (10.2)	16.664.716,00	0
<b>M10: Agroambiente y clima (art. 28)</b>	Gasto público total (en EUR)	440.075.921,00	0
<b>M11: Agricultura ecológica (art. 29)</b>	Superficie (ha): conversión a la agricultura ecológica (11.1)	104.383,00	0
<b>M11: Agricultura ecológica (art. 29)</b>	Superficie (ha): mantenimiento de la agricultura ecológica (11.2)	452.038,00	0
<b>M11: Agricultura ecológica (art. 29)</b>	Gasto público total (en EUR)	459.701.514,00	0
<b>M13: Pagos a zonas con limitaciones naturales u otras limitaciones específicas (art. 31)</b>	Superficie (ha): zonas de montaña (13.1)	239.195,50	239.195,50
<b>M13: Pagos a zonas con limitaciones naturales u otras limitaciones específicas (art. 31)</b>	Superficie (ha): otras zonas con limitaciones naturales significativas (13.2)	151.892,40	151.892,40
<b>M13: Pagos a zonas con limitaciones naturales u otras limitaciones específicas (art. 31)</b>	Superficie (ha): otras zonas con limitaciones específicas (13.3)	19.740,00	19.740,00
<b>M13: Pagos a zonas con limitaciones naturales u otras limitaciones específicas (art. 31)</b>	Gasto público total (en EUR)	112.635.798,00	32.537.949,00

## Bosque

### Indicadores previstos 2014-2022

Nombre del indicador previsto	Valor previsto 2025
<b>T8: Porcentaje de bosques u otras superficies forestales objeto de contratos de gestión que</b>	<b>0,00</b>

Nombre del indicador previsto	Valor previsto 2025
<b>apoyan la biodiversidad (ámbito de interés 4A)</b>	
Bosques/otras superficies forestales sujetos a contratos de gestión que apoyan la biodiversidad (ha) (ámbito de interés 4A)	0,00

**Indicador de contexto utilizado como denominador para el valor previsto**

Nombre del indicador de contexto	Valor del año de referencia
29 Bosques y otras superficies forestales (000) - total	4.467,10

**Bosque**
**Indicadores de productividad previstos 2014-2022**

Nombre de la medida	Nombre del indicador	Valor	del cual, financiado por el IRUE
<b>M01: Acciones de transferencia de conocimientos e información (art. 14)</b>	Formación/adquisición de capacidades (1.1): nº de participantes en actividades de formación	3.351,00	0
<b>M01: Acciones de transferencia de conocimientos e información (art. 14)</b>	Formación/adquisición de capacidades (1.1): gasto público total en formación/capacitación	1.143.189,00	0
<b>M01: Acciones de transferencia de conocimientos e información (art. 14)</b>	Gasto público total en EUR (formación, intercambios de explotaciones, demostración) (1.1 a 1.3)	3.665.729,00	0
M04: Inversiones en activos físicos (art. 17)	Inversión total en EUR (pública y privada)	30.629.592,00	0
M04: Inversiones en activos físicos (art. 17)	Gasto público total en EUR	30.629.592,00	0
<b>M07: Servicios básicos y renovación de poblaciones en las zonas rurales (art. 20)</b>	Número de operaciones que reciben ayuda para el desarrollo de aldeas y de planes de gestión de zonas de elevado valor natural/N2000 (7.1)	0	0
<b>M07: Servicios básicos y renovación de poblaciones en las zonas rurales (art. 20)</b>	Gasto público total (en EUR)	8.514.275,00	0
M08: Inversiones en el desarrollo de zonas forestales y mejora de la viabilidad de los bosques (art. 21 a 26)	Gasto público total (en EUR) (8.1)	0	0
M08: Inversiones en el desarrollo de zonas forestales y mejora de la viabilidad de los bosques (art. 21 a 26)	Gasto público total (en EUR) (8.2)	0	0
<b>M08: Inversiones en el desarrollo de zonas forestales y mejora de la viabilidad de los bosques (art. 21 a 26)</b>	Gasto público total (en EUR) (8.3)	178.298.066,00	18.817.050,00
M08: Inversiones en el desarrollo de zonas forestales y mejora de la viabilidad de los bosques (art. 21 a 26)	Gasto público total (en EUR) (8.4)	21.862.707,00	0
<b>M08: Inversiones en el desarrollo de</b>	Número de beneficiarios de medidas	1.700,00	0

Nombre de la medida	Nombre del indicador	Valor	del cual, financiado por el IRUE
zonas forestales y mejora de la viabilidad de los bosques (art. 21 a 26)	preventivas (8.3)		
<b>M08: Inversiones en el desarrollo de zonas forestales y mejora de la viabilidad de los bosques (art. 21 a 26)</b>	Gasto público total (en EUR) (8.5)	7.076.382,00	5.388.239,00
<b>M08: Inversiones en el desarrollo de zonas forestales y mejora de la viabilidad de los bosques (art. 21 a 26)</b>	Número de operaciones (inversiones para mejorar la capacidad de resistencia y el valor de los ecosistemas forestales (8.5)	48,00	16,00
<b>M08: Inversiones en el desarrollo de zonas forestales y mejora de la viabilidad de los bosques (art. 21 a 26)</b>	Zonas afectadas por inversiones para mejorar la capacidad de resistencia y el valor medioambiental de los ecosistemas forestales (8.5)	0	0
M08: Inversiones en el desarrollo de zonas forestales y mejora de la viabilidad de los bosques (art. 21 a 26)	Gasto público total (en EUR) (8.6)	0	0

### 11.1.4.2. 4B) Mejora de la gestión del agua, incluyendo la gestión de fertilizantes y plaguicidas

#### **Agricultura**

##### **Indicadores previstos 2014-2022**

Nombre del indicador previsto	Valor previsto 2025
<b>T10: Porcentaje de tierra agrícola objeto de contratos de gestión para mejorar la gestión del agua (ámbito de interés 4B)</b>	<b>23,29</b>
Tierra agrícola objeto de contratos de gestión para mejorar la gestión del agua (ha) (ámbito de interés 4B)	1.017.483,00

##### **Indicador de contexto utilizado como denominador para el valor previsto**

Nombre del indicador de contexto	Valor del año de referencia
18 Superficie agrícola - SAU total	4.368.998,00

#### **Bosque**

##### **Indicadores previstos 2014-2022**

Nombre del indicador previsto	Valor previsto 2025
<b>T11: Porcentaje de tierra forestal objeto de contratos de gestión para mejorar la gestión del agua (ámbito de interés 4B)</b>	<b>0</b>
Tierra forestal sujeta a contratos de gestión para mejorar la gestión del agua (ha) (ámbito de interés 4B)	0,00

##### **Indicador de contexto utilizado como denominador para el valor previsto**

Nombre del indicador de contexto	Valor del año de referencia
29 Bosques y otras superficies forestales (000) - total	4.467,10



### 11.1.4.3. 4C) Prevenir la erosión de los suelos y mejorar la gestión de los mismos

#### Agricultura

##### Indicador(es) previsto(s) 2014-2022

Nombre del indicador previsto	Valor previsto 2025
<b>T12: Porcentaje de tierra agrícola objeto de contratos de gestión para mejorar la gestión de los suelos y/o prevenir su erosión (ámbito de interés 4C)</b>	<b>23,58</b>
Tierra agrícola objeto de contratos de gestión para mejorar la gestión de los suelos y/o prevenir su erosión (ha) (ámbito de interés 4C)	1.030.102,00

##### Indicador de contexto utilizado como denominador para el valor previsto

Nombre del indicador de contexto	Valor del año de referencia
18 Superficie agrícola - SAU total	4.368.998,00

#### Bosque

##### Indicador(es) previsto(s) 2014-2022

Nombre del indicador previsto	Valor previsto 2025
<b>T13: Porcentaje de tierra forestal objeto de contratos de gestión para mejorar la gestión de los suelos y/o prevenir su erosión (ámbito de interés 4C)</b>	<b>0</b>
Tierra forestal objeto de contratos de gestión para mejorar la gestión de los suelos y/o prevenir su erosión (ha) (ámbito de interés 4C)	0,00

##### Indicador de contexto utilizado como denominador para el valor previsto

Nombre del indicador de contexto	Valor del año de referencia
29 Bosques y otras superficies forestales (000) - total	4.467,10

## 11.1.5. P5: Promover la eficiencia de los recursos y apoyar la transición a una economía baja en carbono y resistente al cambio climático en los sectores agrícola, alimentario y silvícola

### 11.1.5.1. 5A) Mayor eficacia en el uso del agua en la agricultura

#### Indicadores previstos 2014-2022

Nombre del indicador previsto	Valor previsto 2025
<b>T14: Porcentaje de tierra de regadío que ha pasado a un sistema de riego más eficiente (ámbito de interés 5A)</b>	11,75
Tierra de regadío que ha pasado a un sistema de riego más eficiente (ha) (ámbito de interés 5A)	90.194,00

#### Indicador de contexto utilizado como denominador para el valor previsto

Nombre del indicador de contexto	Valor del año de referencia
20 Tierra de regadío - total	767.520,00

#### Indicadores de productividad previstos 2014-2022

Nombre de la medida	Nombre del indicador	Valor	del cual, financiado por el IRUE
<b>M04: Inversiones en activos físicos (art. 17)</b>	Número de operaciones objeto de ayuda para inversión (4.1, 4.3)	120,00	0
<b>M04: Inversiones en activos físicos (art. 17)</b>	Superficie (ha) afectadas por las inversiones para ahorrar agua (por ejemplo, sistemas de riego más eficientes, etc.)	90.194,00	0
<b>M04: Inversiones en activos físicos (art. 17)</b>	Inversión total en EUR (pública y privada)	182.050.223,00	0
<b>M04: Inversiones en activos físicos (art. 17)</b>	Gasto público total en EUR	139.057.800,00	0

### 11.1.5.2. 5B) Mayor eficacia en el uso de la energía en la agricultura y en la transformación de alimentos

#### Indicadores previstos 2014-2022

Nombre del indicador previsto	Valor previsto 2025
<b>T15: Inversión total en eficiencia energética (en EUR) (ámbito de interés 5B)</b>	<b>14.679.350,00</b>

#### Indicadores de productividad previstos 2014-2022

Nombre de la medida	Nombre del indicador	Valor	del cual, financiado por el IRUE
<b>M04: Inversiones en activos físicos (art. 17)</b>	Número de operaciones objeto de ayuda para inversión (por ejemplo, en explotaciones agrícolas o en la transformación y la comercialización de productos agrícolas) (4.1 y 4.3)	0,00	0
<b>M04: Inversiones en activos físicos (art. 17)</b>	Inversión total en EUR (pública y privada)	29.358.686,00	0
<b>M04: Inversiones en activos físicos (art. 17)</b>	Gasto público total en EUR	14.679.350,00	0

### 11.1.5.3. 5C) Facilitar el suministro y el uso de fuentes renovables de energía, subproductos, desechos, residuos y demás materia prima no alimentaria para impulsar el desarrollo de la bioeconomía

#### Indicador previsto 2014-2022

Nombre del indicador previsto	Valor previsto 2025
<b>T16: Inversión total en producción de energías renovables (en EUR) (ámbito de interés 5C)</b>	<b>12.583.333,50</b>

#### Indicadores de productividad previstos 2014-2022

Nombre de la medida	Nombre del indicador	Valor	del cual, financiado por el IRUE
<b>M01: Acciones de transferencia de conocimientos e información (art. 14)</b>	Formación/adquisición de capacidades (1.1): nº de participantes en actividades de formación	0,00	0
<b>M01: Acciones de transferencia de conocimientos e información (art. 14)</b>	Formación/adquisición de capacidades (1.1): gasto público total en formación/capacitación	0,00	0
<b>M01: Acciones de transferencia de conocimientos e información (art. 14)</b>	Gasto público total en EUR (formación, intercambios de explotaciones, demostración) (1.1 a 1.3)	1.992.421,00	0
<b>M02: Servicios de asesoramiento, gestión y sustitución destinados a las explotaciones agrícolas (art. 15)</b>	Nº de beneficiarios asesorados (2.1)	300,00	0
<b>M02: Servicios de asesoramiento, gestión y sustitución destinados a las explotaciones agrícolas (art. 15)</b>	Gasto público total en EUR (2.1 a 2.3)	967.239,00	0
<b>M07: Servicios básicos y renovación de poblaciones en las zonas rurales (art. 20)</b>	Número de operaciones que reciben ayuda para inversión en infraestructura de pequeña escala, incluida la inversión en energías renovables y ahorro de energía (7.2)	0	0
<b>M07: Servicios básicos y renovación de poblaciones en las zonas rurales (art. 20)</b>	Inversión total en EUR (pública y privada)	23.500.000,00	0
<b>M07: Servicios básicos y renovación de poblaciones en las zonas rurales (art. 20)</b>	Gasto público total (en EUR)	23.500.000,00	0

#### 11.1.5.4. 5D) Reducción de gases de efecto invernadero y de emisiones de amoníaco procedentes de la agricultura

No se han seleccionado medidas en la estrategia para este ámbito de interés.

### 11.1.5.5. 5E) Fomento de la conservación y la captura de carbono en los sectores agrícola y silvícola

#### Indicadores previstos 2014-2022

Nombre del indicador previsto	Valor previsto 2025
<b>T19: Porcentaje de tierra agrícola y forestal objeto de contratos de gestión que contribuyen a la captura y conservación de carbono (ámbito de interés 5E)</b>	0,00
Tierra agrícola y forestal objeto de gestión para fomentar la captura o conservación de carbono (ha) (ámbito de interés 5E)	0,00

#### Indicador de contexto utilizado como denominador para el valor previsto

Nombre del indicador de contexto	Valor del año de referencia
18 Superficie agrícola - SAU total	4.368.998,00
29 Bosques y otras superficies forestales (000) - total	4.467,10

#### Indicadores de productividad previstos 2014-2022

Nombre de la medida	Nombre del indicador	Valor	del cual, financiado por el IRUE
<b>M08: Inversiones en el desarrollo de zonas forestales y mejora de la viabilidad de los bosques (art. 21 a 26)</b>	Superficie (ha) que se va a forestar (establecimiento, 8.1)	0,00	0
<b>M08: Inversiones en el desarrollo de zonas forestales y mejora de la viabilidad de los bosques (art. 21 a 26)</b>	Gasto público total (en EUR) (8.1)	33.520.465,00	0
<b>M08: Inversiones en el desarrollo de zonas forestales y mejora de la viabilidad de los bosques (art. 21 a 26)</b>	Superficie (ha) que se va a crear en sistemas agroforestales (8.2)	0	0
<b>M08: Inversiones en el desarrollo de zonas forestales y mejora de la viabilidad de los bosques (art. 21 a 26)</b>	Gasto público total (en EUR) (8.2)	0	0
M08: Inversiones en el desarrollo de zonas forestales y mejora de la viabilidad de los bosques (art. 21 a 26)	Gasto público total (en EUR) (8.3)	0	0
M08: Inversiones en el desarrollo de zonas forestales y mejora de la viabilidad de los bosques (art. 21 a 26)	Gasto público total (en EUR) (8.4)	0	0
M08: Inversiones en el desarrollo de zonas forestales y mejora de la viabilidad de los bosques (art. 21 a 26)	Gasto público total (en EUR) (8.5)	135.644.259,00	12.103.097,00
<b>M08: Inversiones en el desarrollo de zonas forestales y mejora de la viabilidad de los bosques (art. 21 a 26)</b>	Número de operaciones (inversiones para mejorar la capacidad de resistencia y el valor de los ecosistemas forestales (8.5)	1.678,00	15,00
M08: Inversiones en el desarrollo de zonas forestales y mejora de la viabilidad de los bosques (art. 21 a 26)	Gasto público total (en EUR) (8.6)	0	0

## 11.1.6. P6: Promover la inclusión social, la reducción de la pobreza y el desarrollo económico en las zonas rurales

### 11.1.6.1. 6A) Facilitar la diversificación, la creación y el desarrollo de pequeñas empresas y la creación de empleo

#### Indicador(es) previsto(s) 2014-2022

Nombre del indicador previsto	Valor previsto 2025
<b>T20: Empleo creado en los proyectos financiados (ámbito de interés 6A)</b>	<b>0,00</b>

#### Indicadores de productividad previstos 2014-2022

Nombre de la medida	Nombre del indicador	Valor	del cual, financiado por el IRUE
M07: Servicios básicos y renovación de poblaciones en las zonas rurales (art. 20)	Número de operaciones	91,00	0
M07: Servicios básicos y renovación de poblaciones en las zonas rurales (art. 20)	Gasto público total (en EUR)	21.378.315,00	0
M08: Inversiones en el desarrollo de zonas forestales y mejora de la viabilidad de los bosques (art. 21 a 26)	Gasto público total (en EUR) (8.1)	0	0
M08: Inversiones en el desarrollo de zonas forestales y mejora de la viabilidad de los bosques (art. 21 a 26)	Gasto público total (en EUR) (8.2)	0	0
M08: Inversiones en el desarrollo de zonas forestales y mejora de la viabilidad de los bosques (art. 21 a 26)	Gasto público total (en EUR) (8.3)	0	0
M08: Inversiones en el desarrollo de zonas forestales y mejora de la viabilidad de los bosques (art. 21 a 26)	Gasto público total (en EUR) (8.4)	0	0
<b>M08: Inversiones en el desarrollo de zonas forestales y mejora de la viabilidad de los bosques (art. 21 a 26)</b>	Gasto público total (en EUR) (8.5)	0	0
<b>M08: Inversiones en el desarrollo de zonas forestales y mejora de la viabilidad de los bosques (art. 21 a 26)</b>	Gasto público total (en EUR) (8.6)	17.131,00	0
<b>M08: Inversiones en el desarrollo de zonas forestales y mejora de la viabilidad de los bosques (art. 21 a 26)</b>	Número de operaciones para invertir en tecnología forestal y en transformación/comercialización primaria (8.6)	1,00	0
<b>M08: Inversiones en el desarrollo de zonas forestales y mejora de la viabilidad de los bosques (art. 21 a 26)</b>	Inversión total en EUR (pública y privada) (8.6)	17.131,00	0
<b>M21: Ayuda temporal excepcional destinada a los agricultores y a las pymes especialmente afectados por la crisis de COVID-19 (art. 39b)</b>	Gasto público total (en EUR)	14.540.000,00	
<b>M21: Ayuda temporal excepcional destinada a los agricultores y a las pymes especialmente afectados por la crisis de COVID-19 (art. 39b)</b>	Nr of SMEs supported	325,00	

### 11.1.6.2. 6B) Fomento del desarrollo local en las zonas rurales

#### Indicador(es) previsto(s) 2014-2022

Nombre del indicador previsto	Valor previsto 2025
<b>T21: Porcentaje de población rural objeto de estrategias de desarrollo local (ámbito de interés 6B)</b>	<b>66,09</b>
Población rural objeto de estrategias de desarrollo local (ámbito de interés 6B)	3.688.543,00
<b>T22: Porcentaje de población rural que se beneficia de servicios/infraestructuras mejorados (ámbito de interés 6B)</b>	<b>0,00</b>
<b>T23: Empleo creado en los proyectos financiados (Leader)(ámbito de interés 6B)</b>	<b>881,00</b>
Población neta que se beneficia de servicios/infraestructuras mejorados	0,00

#### Indicador de contexto utilizado como denominador para el valor previsto

Nombre del indicador de contexto	Valor del año de referencia
1 Población - rurales	66,50
1 Población - intermedias	0,00
1 Población - total	8.393.175,00
1 Población - definición rural específica utilizada para los objetivos T21; T22 y T24 (si fuera pertinente)	0

#### Indicadores de productividad previstos 2014-2022

Nombre de la medida	Nombre del indicador	Valor	del cual, financiado por el IRUE
<b>M02: Servicios de asesoramiento, gestión y sustitución destinados a las explotaciones agrícolas (art. 15)</b>	Nº de beneficiarios asesorados (2.1)	600,00	0
<b>M02: Servicios de asesoramiento, gestión y sustitución destinados a las explotaciones agrícolas (art. 15)</b>	Gasto público total en EUR (2.1 a 2.3)	2.212.348,00	0
<b>M07: Servicios básicos y renovación de poblaciones en las zonas rurales (art. 20)</b>	Número de operaciones que reciben ayuda para el desarrollo de aldeas y de planes de gestión de zonas de elevado valor natural/N2000 (7.1)	0	0
<b>M07: Servicios básicos y renovación de poblaciones en las zonas rurales (art. 20)</b>	Número de operaciones que reciben ayuda para inversión en infraestructura de pequeña escala, incluida la inversión en energías renovables y ahorro de energía (7.2)	0	0
<b>M07: Servicios básicos y renovación de poblaciones en las zonas rurales (art. 20)</b>	Número de operaciones que reciben ayuda para inversión en servicios básicos locales para la población rural (7.4)	15,00	1,00
<b>M07: Servicios básicos y renovación de poblaciones en las zonas rurales (art. 20)</b>	Número de operaciones que reciben ayuda para inversión en infraestructuras turísticas y de recreo (7.5)	0	0
<b>M07: Servicios básicos y renovación de poblaciones en las zonas rurales (art. 20)</b>	estudios/inversiones en el patrimonio cultural y natural rural, incluidos sitios de elevado valor natural (7.6)	18,00	0
<b>M07: Servicios básicos y renovación</b>	Número de operaciones que reciben	0	0



Nombre de la medida	Nombre del indicador	Valor	del cual, financiado por el IRUE
<b>de poblaciones en las zonas rurales (art. 20)</b>	ayuda para inversiones en traslado de actividades por motivos medioambientales o de calidad de vida (7.7)		
<b>M07: Servicios básicos y renovación de poblaciones en las zonas rurales (art. 20)</b>	Número de operaciones otras (7.8)	0	0
<b>M07: Servicios básicos y renovación de poblaciones en las zonas rurales (art. 20)</b>	Población que se beneficia de servicios/ infraestructuras mejoradas (7.1, 7.2, 7.4, 7.5, 7.6 y 7.7)	5.308.816,00	87.116,00
<b>M07: Servicios básicos y renovación de poblaciones en las zonas rurales (art. 20)</b>	Gasto público total (en EUR)	26.600.000,00	5.000.000,00
<b>M19 - Apoyo para el desarrollo local de LEADER (DLP, desarrollo local participativo) (art. 35 del Reglamento (UE) nº 1303/2013)</b>	Número de grupos de acción local seleccionados	52,00	0
<b>M19 - Apoyo para el desarrollo local de LEADER (DLP, desarrollo local participativo) (art. 35 del Reglamento (UE) nº 1303/2013)</b>	Población cubierta por grupo de acción local	3.688.543,00	0
<b>M19 - Apoyo para el desarrollo local de LEADER (DLP, desarrollo local participativo) (art. 35 del Reglamento (UE) nº 1303/2013)</b>	Gasto público total (en EUR): Apoyo preparatorio (19.1)	10.188.541,00	0
<b>M19 - Apoyo para el desarrollo local de LEADER (DLP, desarrollo local participativo) (art. 35 del Reglamento (UE) nº 1303/2013)</b>	Gasto público total (en EUR): Apoyo a la realización de las operaciones conforme a la estrategia DLP (19.2)	195.965.193,00	0
<b>M19 - Apoyo para el desarrollo local de LEADER (DLP, desarrollo local participativo) (art. 35 del Reglamento (UE) nº 1303/2013)</b>	Gasto público total (en EUR): Preparación y ejecución de actividades de cooperación del grupo de acción local (19.3)	7.180.637,00	0
<b>M19 - Apoyo para el desarrollo local de LEADER (DLP, desarrollo local participativo) (art. 35 del Reglamento (UE) nº 1303/2013)</b>	Gasto público total (en EUR): Apoyo a los gastos de gestión y animación (19.4)	67.695.231,00	0

### 11.1.6.3. 6C) Mejorar la accesibilidad a las tecnologías de la información y la comunicación (TIC) así como su uso y calidad en las zonas rurales

#### Indicador(es) previsto(s) 2014-2022

Nombre del indicador previsto	Valor previsto 2025
Población neta que se beneficia de servicios/infraestructuras mejorados	251.125,00
<b>T24: Porcentaje de población rural que se beneficia de servicios/infraestructuras nuevos o mejorados (TIC) (ámbito de interés 6C)</b>	<b>4,50</b>

#### Indicador de contexto utilizado como denominador para el valor previsto

Nombre del indicador de contexto	Valor del año de referencia
1 Población - rurales	66,50
1 Población - intermedias	0,00
1 Población - total	8.393.175,00
1 Población - definición rural específica utilizada para los objetivos T21; T22 y T24 (si fuera pertinente)	0

#### Indicadores de productividad previstos 2014-2022

Nombre de la medida	Nombre del indicador	Valor	del cual, financiado por el IRUE
<b>M07: Servicios básicos y renovación de poblaciones en las zonas rurales (art. 20)</b>	Número de operaciones que reciben ayuda para inversión en infraestructuras de banda ancha y acceso a esta, incluidos servicios de administración electrónica (7.3)	9,00	0
<b>M07: Servicios básicos y renovación de poblaciones en las zonas rurales (art. 20)</b>	Población que se beneficia de infraestructuras informáticas nuevos o mejorados (por ejemplo, Internet de banda ancha)	249.625,00	0
<b>M07: Servicios básicos y renovación de poblaciones en las zonas rurales (art. 20)</b>	Gasto público total (en EUR)	6.937.999,00	0

## 11.2. Resumen del resultado previsto y gasto previsto por medida y por área de interés (generado automáticamente)

Medidas	Indicadores	P2		P3		P4			P5					P6			Total
		2A	2B	3A	3B	4A	4B	4C	5A	5B	5C	5D	5E	6A	6B	6C	
M01	Formación/adquisición de capacidades (1.1): nº de participantes en actividades de formación	147,487				3.351					0						150,838
	Formación/adquisición de capacidades (1.1): gasto público total en formación/capacitación	13,610,466				1,143,189					0						14,753,655
	Gasto público total en EUR (formación, intercambios de explotaciones, demostración) (1.1 a 1.3)	28,393,324				3,665,729					1,992,421						34,051,474
M02	Nº de beneficiarios asesorados (2.1)	4,920								300					600		5,820
	Gasto público total en EUR (2.1 a 2.3)	11,717,345								967,239					2,212,348		14,896,932
M03	Número de explotaciones subvencionadas (3.1)			102													102
	Gasto público total (en EUR) (3.1 a 3.2)			12,986,945													12,986,945
M04	Inversión total en EUR (pública y privada)	649,062,226.41		517,655,614		33,290,685			182,050,223	29,358,686							1,411,417,434.41
	Gasto público total en EUR	424,006,725		263,507,083		33,290,685			139,057,800	14,679,350							874,541,643
M05	Número de beneficiarios de medidas preventivas (5.1): explotaciones agrícolas				375												375

Medidas	Indicadores	P2		P3		P4			P5					P6			Total
		2A	2B	3A	3B	4A	4B	4C	5A	5B	5C	5D	5E	6A	6B	6C	
	Número de beneficiarios de medidas preventivas (5.1): entidades públicas				28												28
	Gasto público total (en EUR) (5.1 a 5.2)				57,205,673												46.941.438
M06	Gasto público total en EUR		874,541,643														284.240.343
M07	Gasto público total (en EUR)					29,165,913					23,500,000			21,378,315	26.600.000	6,937,999	107,582,227
M08	Gasto público total (en EUR) (8.1)											33,520,465					33,520,465
																	0.00
	Gasto público total (en EUR) (8.3)					178,298,066											178,298,066
	Gasto público total (en EUR) (8.4)					21.862.707											21,862,707
	Gasto público total (en EUR) (8.5)					7,076,382						135,644,259					142,720,641
	Gasto público total (en EUR) (8.6)												17,131				17,131
M10	Superficie (ha) en agroambiente y clima (10.1)					1,030,798											1,030,798
	Gasto público total (en EUR)					440,075,921											440,075,921
M11	Superficie (ha): conversión a la agricultura ecológica (11.1)					104,383											104,383
	Superficie (ha): mantenimiento de la					452,038											452,038

Medidas	Indicadores	P2		P3		P4			P5					P6			Total
		2A	2B	3A	3B	4A	4B	4C	5A	5B	5C	5D	5E	6A	6B	6C	
	agricultura ecológica (11.2)																
	Gasto público total (en EUR)						459,701,514										459,701,514
M13	Superficie (ha): zonas de montaña (13.1)						239,196										239,196
	Superficie (ha): otras zonas con limitaciones naturales significativas (13.2)						151,892										151,892
	Superficie (ha): otras zonas con limitaciones específicas (13.3)						19,740										19,740
	Gasto público total (en EUR)						112,635,798										112,635,798
M16	Número de explotaciones agrícolas que participan en la cooperación / promoción local entre los agentes de la cadena de distribución (16.4)			25													25
	Gasto público total en EUR (16.1 a 16.9)	43,225,666		100.000										0			43,225,666
M19	Número de grupos de acción local seleccionados													52			52
	Población cubierta por grupo de acción local													3.688.543			3.688.543
	Gasto público total (en EUR): Apoyo preparatorio (19.1)													10.188.541			10.188.541
	Gasto público total (en EUR): Apoyo a la realización de las operaciones conforme													195,965,193			195,965,193

Medidas	Indicadores	P2		P3		P4			P5					P6			Total
		2A	2B	3A	3B	4A	4B	4C	5A	5B	5C	5D	5E	6A	6B	6C	
	a la estrategia DLP (19.2)																
	Gasto público total (en EUR): Preparación y ejecución de actividades de cooperación del grupo de acción local (19.3)														7,180,637		7,180,637
	Gasto público total (en EUR): Apoyo a los gastos de gestión y animación (19.4)														67.695.231		67.695.231
M21	Gasto público total (en EUR)	23,615,476												14.540.000			38,155,476
	Número de explotaciones subvencionadas	11,533															11,533
	Nr of SMEs supported													325			325
M22	Total public expenditure €	36,911,856															36,911,856
	Nr of holdings supported	17,026															17,026

### 11.3. Efectos secundarios: identificación de las contribuciones potenciales de las medidas/submedidas de desarrollo rural programadas en el marco de un ámbito de interés determinado a otros ámbitos de interés/objetivos

Ámbito de interés del plan indicador	Medida	P1			P2		P3		P4			P5					P6		
		1A	1B	1C	2A	2B	3A	3B	4A	4B	4C	5A	5B	5C	5D	5E	6A	6B	6C
1A	M01: Acciones de transferencia de conocimientos e información (art. 14)	P		X	X		X	X	X	X	X			X					
	M02: Servicios de asesoramiento, gestión y sustitución destinados a las explotaciones agrícolas (art. 15)	P			X		X		X			X		X				X	
	M16: Cooperación (art. 35)	P	X		X		X		X	X	X	X	X	X	X	X	X	X	
1B	M16: Cooperación (art. 35)	X	P		X		X		X	X	X	X	X	X	X	X	X	X	
1C	M01: Acciones de transferencia de conocimientos e información (art. 14)	X		P	X				X	X	X			X					
2A	M01: Acciones de transferencia de conocimientos e información (art. 14)				P		X	X	X	X	X								
	M02: Servicios de asesoramiento, gestión y sustitución destinados a las explotaciones agrícolas (art. 15)				P		X		X	X	X	X							
	M04: Inversiones en activos físicos (art. 17)				P							X	X	X			X		
	M16: Cooperación (art. 35)	X	X		P		X		X	X	X	X	X	X	X	X	X		
	M21 – Ayuda Temporal excepcional destinada a los agricultores y a las pymes especialmente e afectados por la crisis de la COVID-19 (art. 39 ter)				P														
	M22 - Exceptional Temporary support to farmers and SMEs Particularly affected by the impact of Russia's invasion of Ukraine (art 39b)				P														
2B	M06: Desarrollo de explotaciones agrarias y empresas (art. 19)					P													
3A	M03: Regímenes de calidad de los productos agrícolas y alimenticios (art. 16)						P												
	M04: Inversiones en activos físicos (art. 17)						P					X	X						
	M16: Cooperación (art. 35)	X	X				P			X			X		X		X		
3B	M05 - Reconstitución del potencial de producción agrícola dañado por desastres naturales y catástrofes e implantación de medidas preventivas adecuadas (art. 18)							P			X								
5A	M04: Inversiones en activos físicos (art. 17)				X				X	X		P	X	X			X		
5B	M04: Inversiones en activos físicos (art. 17)												P						
5C	M01: Acciones de transferencia de conocimientos e información (art. 14)								X					P					

Ámbito de interés del plan indicador	Medida	P1			P2		P3		P4			P5					P6		
		1A	1B	1C	2A	2B	3A	3B	4A	4B	4C	5A	5B	5C	5D	5E	6A	6B	6C
	M02: Servicios de asesoramiento, gestión y sustitución destinados a las explotaciones agrícolas (art. 15)													P					
	M07: Servicios básicos y renovación de poblaciones en las zonas rurales (art. 20)													P					
5E	M08: Inversiones en el desarrollo de zonas forestales y mejora de la viabilidad de los bosques (art. 21 a 26)															P			
6A	M07: Servicios básicos y renovación de poblaciones en las zonas rurales (art. 20)																P		
	M08: Inversiones en el desarrollo de zonas forestales y mejora de la viabilidad de los bosques (art. 21 a 26)																P		
6B	M02: Servicios de asesoramiento, gestión y sustitución destinados a las explotaciones agrícolas (art. 15)				X				X									P	
	M07: Servicios básicos y renovación de poblaciones en las zonas rurales (art. 20)						X							X			X	P	X
	M19: Apoyo para el desarrollo local de LEADER (DLP, desarrollo local participativo) (art. 35 del Reglamento (UE) nº 1303/2013)																	P	
6C	M07: Servicios básicos y renovación de poblaciones en las zonas rurales (art. 20)																		P
P4 (FOREST)	M01: Acciones de transferencia de conocimientos e información (art. 14)								P	P	P			X					
	M04: Inversiones en activos físicos (art. 17)				X				P	P	P								
	M07: Servicios básicos y renovación de poblaciones en las zonas rurales (art. 20)								P	P	P								
	M08: Inversiones en el desarrollo de zonas forestales y mejora de la viabilidad de los bosques (art. 21 a 26)								P	P	P					X			
	M16: Cooperación (art. 35)								P	P	P								
P4 (AGRI)	M04: Inversiones en activos físicos (art. 17)				X				P	P	P			X					
	M07: Servicios básicos y renovación de poblaciones en las zonas rurales (art. 20)								P	P	P								
	M08: Inversiones en el desarrollo de zonas forestales y mejora de la viabilidad de los bosques (art. 21 a 26)								P	P	P					X			
	M10: Agroambiente y clima (art. 28)								P	P	P			X	X	X			
	M11: Agricultura ecológica (art. 29)								P	P	P								
	M13: Pagos a zonas con limitaciones naturales u otras limitaciones específicas (art. 31)								P	P	P								



## 11.4. Cuadro de apoyo que muestre cómo se han programado las medidas/planes medioambientales para alcanzar uno o más objetivos en materia de medio ambiente y clima

### 11.4.1. Tierra agrícola

#### 11.4.1.1. M10: Agroambiente y clima (art. 28)

Tipo de operación o grupo del tipo de operación	Tipo de medida agroambiental y climática	Gasto total (en EUR)	Superficie total (ha) por medida o tipo de operaciones	Biodiversidad AI 4A	Gestión del agua AI 4B	Gestión del suelo AI 4C	Reducción de las emisiones de gases de efecto invernadero y de amoníaco AI 5D	Captura/conservación de carbono AI 5E
10.1.8. Sistemas agrarios de especial interés para las poblaciones de aves esteparias	Otros	42.289.772,00	38.392,00	X	X	X		
10.1.10. Sistemas sostenibles de castaño y uva pasa	Mejor gestión, reducción de fertilizantes y plaguicidas minerales (incluida producción integrada)	1.791.445,00	1.282,00	X	X	X		
10.1.5. Sistemas sostenibles de cultivos extensivos de regadío	Mejor gestión, reducción de fertilizantes y plaguicidas minerales (incluida producción integrada)	109.589.619,00	44.000,00	X	X	X		
10.1.6. Sistemas sostenibles de cultivos leñosos (permanentes)	Mejor gestión, reducción de fertilizantes y plaguicidas minerales (incluida producción integrada)	1.961.411,00	2.596,80		X	X		
10.1.3. Conservación y mejora de pastos en sistemas de producción ganadera extensiva	Mantenimiento de sistemas de pastos y cultivos de alto valor natural (por ejemplo, técnicas de siega, trabajo manual, mantenimiento de rastrojos de invierno en las tierras de cultivo), introducción de prácticas de pastoreo extensivo, conversión de tierras de cultivo en pastos.	10.390.671,00	23.471,00	X		X		
10.1.7. Sistemas sostenibles de olivar	Mejor gestión, reducción de fertilizantes y plaguicidas minerales (incluida producción integrada)	95.564.299,00	133.219,00		X	X		
10.1.1. Apicultura para conservación de la biodiversidad	Otros	44.990.473,00	395.734,00	X				
10.1.4. Sistemas sostenibles de cultivos herbáceos de secano	Cobertura del suelo, técnicas de arado, labranza limitada, agricultura de conservación	64.400,00	171,00	X	X	X		
10.1.15	Otros	3.914.351,00	1.193,00	X	X	X		

Tipo de operación o grupo del tipo de operación	Tipo de medida agroambiental y climática	Gasto total (en EUR)	Superficie total (ha) por medida o tipo de operaciones	Biodiversidad AI 4A	Gestión del agua AI 4B	Gestión del suelo AI 4C	Reducción de las emisiones de gases de efecto invernadero y de amoníaco AI 5D	Captura/ conservación de carbono AI 5E
10.1.14. Enmienda caliza del suelo para prevención y control de la podredumbre radical en formaciones adehesadas	Otros	10.435.980,00	65.000,00	X		X		X
10.1.13. Mantenimiento de sistemas tradicionales de ganadería extensiva en Andalucía de ruminantes	Mantenimiento de sistemas de pastos y cultivos de alto valor natural (por ejemplo, técnicas de siega, trabajo manual, mantenimiento de rastrojos de invierno en las tierras de cultivo), introducción de prácticas de pastoreo extensivo, conversión de tierras de cultivo en pastos.	57.323.480,00	394.800,00	X		X		
10.1.9. Sistemas sostenibles de cultivos hortícolas intensivos y flor cortada en invernadero	Mejor gestión, reducción de fertilizantes y plaguicidas minerales (incluida producción integrada)	4.390.053,00	1.356,00	X				
10.1.12 Agricultura de montaña con orientación ecológica en olivar	Cobertura del suelo, técnicas de arado, labranza limitada, agricultura de conservación	22.169.177,00	31.951,51	X	X	X		
10.1.2. Mantenimiento de razas autóctonas puras en peligro de extinción	Regímenes de piensos animales, gestión del estiércol	13.269.981,00	27.824,00	X				
10.1.11. Agricultura de montaña con orientación ecológica en cultivos leñosos (permanentes)	Cobertura del suelo, técnicas de arado, labranza limitada, agricultura de conservación	4.366.093,00	6.303,60	X	X	X		

#### 11.4.1.2. M11: Agricultura ecológica (art. 29)

Submedida	Gasto total (en EUR)	Superficie total (ha) por medida o tipo de operaciones	Biodiversidad AI 4A	Gestión del agua AI 4B	Gestión del suelo AI 4C	Reducción de las emisiones de gases de efecto invernadero y de amoníaco AI 5D	Captura/ conservación de carbono AI 5E
11.1. pago para el cambio a prácticas y métodos de agricultura ecológica	155.627.980,00	104.383,00	X	X	X		
11.2. pago para el mantenimiento de prácticas y métodos de agricultura ecológica	292.220.490,00	413.128,00	X	X	X		

**11.4.1.3. M12: Pagos de Natura 2000 y de la Directiva marco del agua (art. 30)**

Submedida	Gasto total (en EUR)	Superficie total (ha) por medida o tipo de operaciones	Biodiversidad AI 4A	Gestión del agua AI 4B	Gestión del suelo AI 4C	Reducción de las emisiones de gases de efecto invernadero y de amoníaco AI 5D	Captura/conservación de carbono AI 5E
12.1. pago de compensación para espacios agrícolas de la red Natura 2000							
12.3. pago de compensación para zonas agrícolas incluidas en planes de gestión de cuencas fluviales							

**11.4.1.4. M08: Inversiones en el desarrollo de zonas forestales y mejora de la viabilidad de los bosques (art. 21 a 26)**

Submedida	Gasto total (en EUR)	Superficie total (ha) por medida o tipo de operaciones	Biodiversidad AI 4A	Gestión del agua AI 4B	Gestión del suelo AI 4C	Reducción de las emisiones de gases de efecto invernadero y de amoníaco AI 5D	Captura/conservación de carbono AI 5E
8.1 - ayuda para la reforestación/creación de superficies forestales	33.520.465,00	0,00					X
8.2 - ayuda para el establecimiento y mantenimiento de sistemas agroforestales	0,00	0,00	X				

## 11.4.2. Zonas forestales

### 11.4.2.1. M12: Pagos de Natura 2000 y de la Directiva marco del agua (art. 30)

Submedida	Gasto total (en EUR)	Superficie total (ha) por medida o tipo de operaciones	Biodiversidad AI 4A	Gestión del agua AI 4B	Gestión del suelo AI 4C
12.2. pago de compensación para espacios forestales de la red Natura 2000					

### 11.4.2.2. M08: Inversiones en el desarrollo de zonas forestales y mejora de la viabilidad de los bosques (art. 21 a 26)

Submedida	Gasto total (en EUR)	Superficie total (ha) por medida o tipo de operaciones	Biodiversidad AI 4A	Gestión del agua AI 4B	Gestión del suelo AI 4C
8.5 - ayuda para inversiones para incrementar la capacidad de adaptación y el valor medioambiental de los ecosistemas forestales					

## 11.5. Indicadores previsto y de productividad específicos del programa

### Indicadores previstos específicos

Código	Nombre del indicador previsto	Ámbito de interés	Valor objetivo para 2025	Unidad
C20.1	Número de actividades en infraestructuras turísticas y recreativas de pequeña escala	6A	275,00	Número
Comment: <i>Para dar cumplimiento al artículo 8 (1) (c) (i), que requiere que cada programa fije "unos objetivos apropiados para cada uno de los ámbitos prioritarios"</i>				
C16.1	Actividades de asesoramiento o demostración para la reducción de residuos agrícolas y agroalimentarios	5C	96,00	Número
Comment: <i>Para dar cumplimiento al artículo 8 (1) (c) (i), que requiere que cada programa fije "unos objetivos apropiados para cada uno de los ámbitos prioritarios"</i>				
C19.1	% Superficie forestal afecta por inversiones para mejorar la capacidad de resistencia y el valor de los ecosistemas forestales.	5E	4,71	Porcentaje
Comment: <i>Para dar cumplimiento al artículo 8 (1) (c) (i), que requiere que cada programa fije "unos objetivos apropiados para cada uno de los ámbitos prioritarios"</i>				
C8.1	% Superficie forestal protegida por actuaciones de prevención de riesgos	4A	24,89	Porcentaje
Comment: <i>Para dar cumplimiento al artículo 8 (1) (c) (i), que requiere que cada programa fije "unos objetivos apropiados para cada uno de los ámbitos prioritarios"</i>				

### Indicadores específicos de productividad

Código	Nombre del indicador de productividad	Medida	Ámbito de interés	Resultado previsto	de los cuales, IRUE	Unidad
A1	Número de operaciones objeto de ayuda para inversión	M04	3A	1.211,00	0,00	Número
Comment: <i>Submedidas 4.1 y 4.2</i>						
A2	Número de operaciones. Inversiones para mejorar la capacidad de resistencia y el valor de los ecosistemas forestales	M08	5E	1.678,00	15,00	Número
Comment: <i>Submedida 8.5</i>						

## 12. FINANCIACIÓN NACIONAL ADICIONAL

Para medidas y operaciones que entran dentro del ámbito de aplicación del artículo 42 del Tratado, una tabla sobre financiación nacional adicional por medida en conformidad con el artículo 82 del Reglamento (UE) nº 1305/2013 recoge los importes por medida y la indicación de cumplimiento con el criterio según el Reglamento de desarrollo rural.

Medida	Financiación nacional adicional durante el período 2014-2022 (EUR)
M01: Acciones de transferencia de conocimientos e información (art. 14)	0,00
M02: Servicios de asesoramiento, gestión y sustitución destinados a las explotaciones agrícolas (art. 15)	0,00
M03: Regímenes de calidad de los productos agrícolas y alimenticios (art. 16)	0,00
M04: Inversiones en activos físicos (art. 17)	0,00
M05: Reconstitución del potencial de producción agrícola dañado por desastres naturales y catástrofes e implantación de medidas preventivas adecuadas (art. 18)	0,00
M06: Desarrollo de explotaciones agrarias y empresas (art. 19)	0,00
M07: Servicios básicos y renovación de poblaciones en las zonas rurales (art. 20)	0,00
M08: Inversiones en el desarrollo de zonas forestales y mejora de la viabilidad de los bosques (art. 21 a 26)	0,00
M10: Agroambiente y clima (art. 28)	0,00
M11: Agricultura ecológica (art. 29)	0,00
M13: Pagos a zonas con limitaciones naturales u otras limitaciones específicas (art. 31)	0,00
M16: Cooperación (art. 35)	0,00
M19: Apoyo para el desarrollo local de LEADER (DLP, desarrollo local participativo) (art. 35 del Reglamento (UE) nº 1303/2013)	0,00
M20: Asistencia técnica a iniciativa de los Estados miembros (art. 51 a 54)	0,00
M21: Ayuda temporal excepcional destinada a agricultores y a las pymes especialmente afectados por la crisis de COVID-19 (art. 39b)	0,00
M22: Ayuda temporal excepcional destinada a los agricultores y a las pymes especialmente afectados por las repercusiones de la invasión de Ucrania por parte de Rusia (art. 39 quarter)	0,00
M113: Jubilación anticipada	0,00
<b>Total</b>	<b>0,00</b>

### 12.1. M01: Acciones de transferencia de conocimientos e información (art. 14)

Indicación de la conformidad de las operaciones con los criterios con arreglo al Reglamento (UE) nº 1305/2013

No aplica.

### 12.2. M02: Servicios de asesoramiento, gestión y sustitución destinados a las explotaciones agrícolas (art. 15)

Indicación de la conformidad de las operaciones con los criterios con arreglo al Reglamento (UE) nº 1305/2013

No aplica.

### **12.3. M03: Regímenes de calidad de los productos agrícolas y alimenticios (art. 16)**

Indicación de la conformidad de las operaciones con los criterios con arreglo al Reglamento (UE) n.º 1305/2013

No aplica.

### **12.4. M04: Inversiones en activos físicos (art. 17)**

Indicación de la conformidad de las operaciones con los criterios con arreglo al Reglamento (UE) n.º 1305/2013

No aplica.

### **12.5. M05: Reconstitución del potencial de producción agrícola dañado por desastres naturales y catástrofes e implantación de medidas preventivas adecuadas (art. 18)**

Indicación de la conformidad de las operaciones con los criterios con arreglo al Reglamento (UE) n.º 1305/2013

No aplica.

### **12.6. M06: Desarrollo de explotaciones agrarias y empresas (art. 19)**

Indicación de la conformidad de las operaciones con los criterios con arreglo al Reglamento (UE) n.º 1305/2013

No aplica.

### **12.7. M07: Servicios básicos y renovación de poblaciones en las zonas rurales (art. 20)**

Indicación de la conformidad de las operaciones con los criterios con arreglo al Reglamento (UE) n.º 1305/2013

No aplica.

### **12.8. M08: Inversiones en el desarrollo de zonas forestales y mejora de la viabilidad de los bosques (art. 21 a 26)**

Indicación de la conformidad de las operaciones con los criterios con arreglo al Reglamento (UE) n.º 1305/2013

No aplica.

### **12.9. M10: Agroambiente y clima (art. 28)**

Indicación de la conformidad de las operaciones con los criterios con arreglo al Reglamento (UE) n.º 1305/2013

No aplica.

### **12.10. M11: Agricultura ecológica (art. 29)**

Indicación de la conformidad de las operaciones con los criterios con arreglo al Reglamento (UE) n.º 1305/2013

No aplica.

### **12.11. M13: Pagos a zonas con limitaciones naturales u otras limitaciones específicas (art. 31)**

Indicación de la conformidad de las operaciones con los criterios con arreglo al Reglamento (UE) n.º 1305/2013

No aplica.

### **12.12. M16: Cooperación (art. 35)**

Indicación de la conformidad de las operaciones con los criterios con arreglo al Reglamento (UE) n.º 1305/2013

No aplica.

### **12.13. M19: Apoyo para el desarrollo local de LEADER (DLP, desarrollo local participativo) (art. 35 del Reglamento (UE) n.º 1303/2013)**

Indicación de la conformidad de las operaciones con los criterios con arreglo al Reglamento (UE) n.º 1305/2013

No aplica.

### **12.14. M20: Asistencia técnica a iniciativa de los Estados miembros (art. 51 a 54)**

Indicación de la conformidad de las operaciones con los criterios con arreglo al Reglamento (UE) n.º 1305/2013

No aplica.

### **12.15. M21: Ayuda temporal excepcional destinada a los agricultores y a las pymes especialmente afectados por la crisis de COVID-19 (art. 39 ter)**

Indicación de la conformidad de las operaciones con los criterios con arreglo al Reglamento (UE) n.º 1305/2013

No aplica.

### **12.16. M22: Ayuda temporal excepcional destinada a los agricultores y a las pymes especialmente afectados por las repercusiones de la invasión de Ucrania por parte de Rusia (art. 39 quarter)**

Indicación de la conformidad de las operaciones con los criterios con arreglo al Reglamento (UE) n.º 1305/2013

No aplica.

### **12.17. M113: Jubilación anticipada**

Indicación de la conformidad de las operaciones con los criterios con arreglo al Reglamento (UE) n.º 1305/2013

No aplica.



### 13. ELEMENTOS NECESARIOS PARA LA EVALUACIÓN DE LA AYUDA ESTATAL

En el caso de las medidas y operaciones que no entren en el ámbito de aplicación del artículo 42 del Tratado, el cuadro con los regímenes de ayuda incluidos en el ámbito de aplicación del artículo 81, apartado 1, del Reglamento (UE) nº 1305/2013 que se vayan a utilizar para la ejecución de los programas, incluido el título del régimen de ayuda, así como la contribución del FEADER, la cofinanciación nacional y la financiación suplementaria nacional. La compatibilidad con las normas de la Unión sobre ayudas estatales debe garantizarse durante toda la vigencia del programa.

El cuadro irá acompañado de un compromiso del Estado miembro en el sentido de que, cuando así lo exijan las normas sobre ayudas estatales o las condiciones específicas establecidas en una decisión de aprobación de la ayuda estatal, dichas medidas serán notificadas de forma individual con arreglo al artículo 108, apartado 3, del Tratado.

Medida	Título del régimen de ayuda	FEADER (EUR)	Cofinanciación nacional (EUR)	Financiación complementaria nacional (en EUR)	Total (euros)
M01: Acciones de transferencia de conocimientos e información (art. 14)	Reglamento (UE) nº 702/2014 de la Comisión. Directrices agrícolas 2.4 (forestal) y 3.6 (zonas rurales). En su caso, aplica el Reglamento de mínimos (UE) nº 1407/2013.	0,00	0,00		0,00
M02: Servicios de asesoramiento, gestión y sustitución destinados a las explotaciones agrícolas (art. 15)	Reglamento (UE) nº 702/2014 de la Comisión. Directrices agrícolas 2.5, 3.7 y 3.6. En su caso, aplica el Reglamento de mínimos (UE) nº 1407/2013	0,00	0,00		0,00
M03: Regímenes de calidad de los productos agrícolas y alimenticios (art. 16)	Reglamento (UE) nº 702/2014 de la Comisión. Directrices agrícola 3.8 y 3.9. En su caso, aplica el Reglamento de mínimos (UE) nº 1407/2013	0,00	0,00		0,00
M04: Inversiones en activos físicos (art. 17)	Reglamento (UE) nº 702/2014 de la Comisión. Directrices agrícolas 3.1 y 2.1.6. En su caso aplica Reglamento de mínimos (UE) nº 1407/2013	146.905.125,00	48.968.375,00		195.873.500,00
M05 - Reconstitución del potencial de producción agrícola dañado por desastres naturales y catástrofes e implantación de medidas preventivas adecuadas (art. 18)	Para esta medida no son de aplicación los artículos 107, 108 y 109 del TFUE.	0,00	0,00		0,00
M06: Desarrollo de explotaciones agrarias y empresas (art. 19)	Reglamento (UE) nº 1407/2013 de mínimos.	0,00	0,00		0,00
M07: Servicios básicos y renovación de poblaciones en las zonas rurales (art. 20)	Directrices agrícolas 3.2. En su caso, aplica el Reglamento de mínimos (UE) nº 1407/2013	12.064.174,00	4.021.391,00		16.085.565,00

<b>Medida</b>	<b>Título del régimen de ayuda</b>	<b>FEADER (EUR)</b>	<b>Cofinanciación nacional (EUR)</b>	<b>Financiación complementaria nacional (en EUR)</b>	<b>Total (euros)</b>
M08: Inversiones en el desarrollo de zonas forestales y mejora de la viabilidad de los bosques (art. 21 a 26)	Reglamento (UE) nº 702/2014 de la Comisión. Directrices agrícolas 2.1.1, 2.1.3, 2.1.4 y 2.1.5. En su caso, aplica el Reglamento de mínimos (UE) nº 1407/2013	112.933.808,25	37.644.603,23		150.578.411,48
M10: Agroambiente y clima (art. 28)	Para esta medida no son de aplicación los artículos 107, 108 y 109 del TFUE	0,00	0,00		0,00
M11: Agricultura ecológica (art. 29)	Para esta medida no son de aplicación los artículos 107, 108 y 109 del TFUE	0,00	0,00		0,00
M13: Pagos a zonas con limitaciones naturales u otras limitaciones específicas (art. 31)	Para esta medida no son de aplicación los artículos 107, 108 y 109 del TFUE	0,00	0,00		0,00
M16: Cooperación (art. 35)	Directrices agrícolas 3.10, 2.6. En relación al sector del olivar el artículo 81.2 del Reglamento 1305/2013. En su caso aplica, Reglamento de mínimos (UE) nº 1407/2013	14.268.260,25	1.585.362,25		15.853.622,50
M19: Apoyo para el desarrollo local de LEADER (DLP, desarrollo local participativo) (art. 35 del Reglamento (UE) nº 1303/2013)	Reglamento (UE) nº 702/2014 de la Comisión Reglamento de mínimos (UE) nº 1407/2013	167.639.180,00	18.626.576,00		186.265.756,00
M21: Ayuda temporal excepcional destinada a los agricultores y a las pymes especialmente afectados por la crisis de COVID-19 (art. 39 ter)	Para esta medida no son de aplicación los artículos 107, 108 y 109 del TFUE	0,00	0,00		0,00
M22: Ayuda temporal excepcional destinada a los agricultores y a las pymes especialmente afectados por las repercusiones de la invasión de Ucrania por parte de Rusia (art. 39 quarter)	Para esta medida no son de aplicación los artículos 107, 108 y 109 del TFUE	0,00	0,00		0,00
<b>Total (euros)</b>		<b>453.810.547,50</b>	<b>110.846.307,48</b>	<b>0,00</b>	<b>564.656.854,98</b>

## 13.1. M01: Acciones de transferencia de conocimientos e información (art. 14)

**Título del régimen de ayuda:** Reglamento (UE) nº 702/2014 de la Comisión. Directrices agrícolas 2.4 (forestal) y 3.6 (zonas rurales). En su caso, aplica el Reglamento de mínimos (UE) nº 1407/2013.

**FEADER (EUR):** 0,00

**Cofinanciación nacional (EUR):** 0,00

**Financiación complementaria nacional (en EUR):**

**Total (euros):** 0,00

### 13.1.1.1. Indicación\*:

AYUDAS DE ESTADO

Submedida 1.1:

- Operación 1.1.1. Programas formativos para mejora la cualificación de los profesionales y el emprendimiento en el sector agroalimentario, en zonas rurales y que estén excluidas del ámbito de aplicación del tratado.
- Operación 1.1.2. Formación ambiental para la restauración y preservación del medio natural.

Submedida 1.2:

- Operación 1.2.2. Actividades de demostración e información para la reutilización de subproductos y la reducción de residuos y emisiones.
- Operación 1.2.4. Actividades de demostración e información destinadas a la restauración y preservación de la biodiversidad y a la gestión forestal sostenible.

Para las operaciones mencionadas anteriormente se ha llevado a cabo comunicación conjunta en base al Reglamento (UE) nº 702/2014 de la Comisión (modificado por el Reglamento (UE) nº 2020/2008, ampliando su vigencia hasta el 31 de diciembre de 2022), por el que se declaran determinadas categorías de ayuda en los sectores agrícola y forestal y en zonas rurales compatibles con el mercado interior en aplicación de los artículos 107 y 108 del Tratado de Funcionamiento de la Unión Europea.

Número de ayuda: SA. 43478 (2015/XA)

Además, y en su caso, para estas mismas operaciones podría aplicar el Reglamento de mínimos (UE) nº 1407/2013 (modificado por el Reglamento (UE) nº 2020/972, prorrogando su vigencia hasta el 31 de diciembre de 2023) o la notificación correspondiente de acuerdo con las Directrices Agrícolas.

NO AYUDAS DE ESTADO:

Submedida 1.1:

- Operación 1.1.1. Programas formativos para mejora la cualificación de los profesionales y el emprendimiento agroalimentario que estén incluidas en el ámbito de aplicación del artículo 42.

Submedida 1.2:

- Operación 1.2.1. Actividades de divulgación/demostración orientadas específicamente al sector del olivar.
- Operación 1.2.3. Actividades de divulgación/demostración orientadas en otros sectores diferentes del olivar.
- Operación 1.2.5. Realización de actividades de demostración y acciones de información a través de la

organización y presencia en eventos, certámenes y ferias agroalimentarias, así como acciones de comunicación a través de medios digitales.

Para estas últimas operaciones no serían de aplicación los artículos 107, 108 y 109 del TFUE, por encontrarse en el sector agrario.

## 13.2. M02: Servicios de asesoramiento, gestión y sustitución destinados a las explotaciones agrícolas (art. 15)

**Título del régimen de ayuda:** Reglamento (UE) nº 702/2014 de la Comisión. Directrices agrícolas 2.5, 3.7 y 3.6. En su caso, aplica el Reglamento de mínimos (UE) nº 1407/2013

**FEADER (EUR):** 0,00

**Cofinanciación nacional (EUR):** 0,00

**Financiación complementaria nacional (en EUR):**

**Total (euros):** 0,00

### 13.2.1.1. Indicación\*:

AYUDAS DE ESTADO:

Submedida 2.1:

- Operación 2.1.1. Asesoramiento a explotaciones agrarias (agrícolas y ganaderas) que no sean monocultivo del olivar y a Pymes Agroalimentarias, en caso de asesoramiento no agrícola.
- Operación 2.1.2. Asesoramiento a las explotaciones agrícolas de monocultivo de olivar, en caso de asesoramiento no agrícola.
- Operación 2.1.3. Apoyo al asesoramiento para reducir el impacto de las empresas rurales sobre el medio ambiente.
- Operación 2.1.4. Apoyo al asesoramiento ambiental para el desarrollo local.
- Operación 2.1.6. Asesoramiento a explotaciones agrarias y PYMEs del medio rural para la transformación digital y tecnológica.

Para las operaciones mencionadas anteriormente se ha llevado a cabo comunicación conjunta en base al Reglamento (UE) nº 702/2014 de la Comisión (modificado por el Reglamento (UE) nº 2020/2008, ampliando su vigencia hasta el 31 de diciembre de 2022), por el que se declaran determinadas categorías de ayuda en los sectores agrícola y forestal y en zonas rurales compatibles con el mercado interior en aplicación de los artículos 107 y 108 del Tratado de Funcionamiento de la Unión Europea.

Número de ayuda: SA. 43479 (2015/XA), que ha sido modificada por el nuevo régimen de ayuda SA.103330 (2022/N) ampliando su vigencia desde la fecha de Decisión de la Comisión Europea por la que se ha aprobado la misma (08 de julio de 2022), hasta el 31 de diciembre de 2025.

Para todas las operaciones mencionadas anteriormente, y en su caso, podría aplicar también el Reglamento de mínimos (UE) nº 1407/2013 (modificado por el Reglamento (UE) nº 2020/972, prorrogando su vigencia hasta el 31 de diciembre de 2023), o la notificación correspondiente de acuerdo con las Directrices Agrícolas

Submedida 2.3:

- Operación 2.3.1. Programas de formación de asesores.

Para la operación de la submedida 2.3 se ha llevado a cabo notificación conjunta en base a las Directrices Agrícolas 3.6 (ampliada hasta el 31 de diciembre de 2022), aprobada por DECISION DE LA COMISIÓN (16.11.2015).

Número de Ayuda: SA. 42771 (2015/N)

Para todas las operaciones, tanto de la 2.1 como de la 2.3 mencionadas anteriormente, y en su caso, se podría aplicar el Reglamento de mínimos (UE) nº 1407/2013 (modificado por el Reglamento (UE) nº 2020/972, prorrogando su vigencia hasta el 31 de diciembre de 2023), o en su caso una notificación adicional conforme a las directrices agrícolas.

NO AYUDAS DE ESTADO:

Submedida 2.1:

- Operación 2.1.1. Asesoramiento a explotaciones agrarias (agrícolas y ganaderas) que no sean monocultivo del olivar y a Pymes Agroalimentarias, en caso de asesoramiento al sector agrícola.
- Operación 2.1.2. Asesoramiento a las explotaciones agrícolas de monocultivo de olivar, en el caso de asesoramiento agrícola.

Para éstas últimas operaciones de la 2.1, no son de aplicación los artículos 107, 108 y 109 del TFUE, por ser del ámbito del sector agrario.

### 13.3. M03: Regímenes de calidad de los productos agrícolas y alimenticios (art. 16)

**Título del régimen de ayuda:** Reglamento (UE) nº 702/2014 de la Comisión. Directrices agrícola 3.8 y 3.9. En su caso, aplica el Reglamento de mínimos (UE) nº 1407/2013

**FEADER (EUR):** 0,00

**Cofinanciación nacional (EUR):** 0,00

**Financiación complementaria nacional (en EUR):**

**Total (euros):**0,00

#### 13.3.1.1. Indicación\*:

AYUDAS DE ESTADO:

Submedida 3.1:

- Operación 3.1.1. Ayudas para la participación por primera vez de agricultores y agrupaciones de agricultores en los regímenes de calidad en el caso de productos no incluidos en el Anexo I del Tratado.

Submedida 3.2:

- Operación 3.2.1. Apoyo a las actividades de información y promoción realizadas por grupos de productores en el mercado interior, excluido el sector oleícola y aceituna de mesa en el caso de productos no incluidos en el Anexo I del Tratado.
- Operación 3.2.3. Apoyo al sector oleícola y aceituna de mesa para actividades de información y promoción realizadas por grupos de productores en el mercado interior, respecto a las acciones de promoción de productos no incluidos en el Anexo I del Tratado.

Para la operación mencionada anteriormente, se ha llevado a cabo comunicación conjunta en base al Reglamento (UE) nº 702/2014 de la Comisión (modificado por el Reglamento (UE) nº 2020/2008, ampliando su vigencia hasta el 31 de diciembre de 2022), por el que se declaran determinadas categorías de ayuda en los sectores agrícola y forestal y en zonas rurales compatibles con el mercado interior en aplicación de los artículos 107 y 108 del Tratado de Funcionamiento de la Unión Europea.

Número de ayuda: SA. 43469 (2015/XA)

Para las mismas operaciones, y en su caso, también se podría aplicar el Reglamento de mínimos (UE) nº 1407/2013 (modificado por el Reglamento (UE) nº 2020/972, prorrogando su vigencia hasta el 31 de diciembre de 2023).

#### NO AYUDAS DE ESTADO:

##### Submedida 3.1:

- Operación 3.1.1. Ayuda para la participación por primera vez de agricultores y agrupaciones de agricultores en los regímenes de calidad, en el caso de productos incluidos en el Anexo I del Tratado.

##### Submedida 3.2:

- Operación 3.2.1. Apoyo a las actividades de información y promoción realizadas por grupos de productores en el mercado interior, excluido el sector oleícola y aceituna de mesa, en el caso de productos incluidos en el Anexo I del Tratado.
- Operación 3.2.3. Apoyo al sector oleícola y aceituna de mesa para actividades de información y promoción realizadas por grupos de productores en el mercado interior, en el caso de productos incluidos en el anexo 1 del Tratado.

Para éstas últimas operaciones no serían de aplicación los artículos 107, 108 y 109 del TFUE, por encontrarse en el sector agrario.

## **13.4. M04: Inversiones en activos físicos (art. 17)**

**Título del régimen de ayuda:** Reglamento (UE) nº 702/2014 de la Comisión. Directrices agrícolas 3.1 y 2.1.6. En su caso aplica Reglamento de mínimos (UE) nº 1407/2013.

**FEADER (EUR):** 146.905.125,00

**Cofinanciación nacional (EUR):** 48.968.375,00

**Financiación complementaria nacional (en EUR):**

**Total (euros):** 195.873.500,00

### **13.4.1.1. Indicación\*:**

#### AYUDAS DE ESTADO:

##### Submedida 4.2:

- Operación 4.2.1. Apoyo a inversiones materiales o inmateriales en transformación, comercialización o desarrollo de nuevos productos agrícolas, en el sector agroalimentario en general, cuando el resultado de la transformación sea un producto no incluido en el Anexo I.
- Operación 4.2.2: Apoyo a inversiones materiales o inmateriales en transformación, comercialización o desarrollo de nuevos productos agrícolas en el sector oleícola y aceituna de mesa, cuando el resultado de la

transformación sea un producto no incluido en el Anexo I.

Para estas operaciones citadas anteriormente se ha llevado a cabo comunicación en base al Reglamento (UE) nº 702/2014 de la Comisión (modificado por el Reglamento (UE) nº 2020/2008, ampliando su vigencia hasta el 31 de diciembre de 2022), en el caso en el que sean PYMES las que realicen la transformación. La comunicación ha sido registrada como ayuda: SA 48923. Además, para cuando la transformación sea realizada por grandes empresas, se ha realizado comunicación en base al Reglamento general de exención (UE) nº 651/2014 de la Comisión (modificado por el Reglamento (UE) nº 2020/972, prorrogando su vigencia hasta el 31 de diciembre de 2023), que se ha registrado como SA 60616.

Para las contempladas en la <<Inversión Territorial Integrada 2014-2020>> de la provincia de Cádiz, y que se corresponden con la operación 4.2.1, en el caso en el que sean PYMES ITI Cádiz la comunicación ha sido registrada como ayuda: SA 47506. Y en el caso en el que sean grandes empresas ITI Cádiz la comunicación ha sido registrada como ayuda: SA 62448.

Estas comunicaciones indicadas anteriormente se han llevado a cabo para la adaptación de las intensidades de ayudas de la submedida 4.2 a la adopción de la Decisión de 7 de noviembre de 2016 relativa a la ayuda estatal SA 46099 (2016/N)- España- Modificación del mapa de ayudas regionales de España (2014-2020) para el período 2017/2020.

Para todas las operaciones mencionadas anteriormente, y en su caso, también podría aplicar el Reglamento de mínimos (UE) nº 1407/2013, modificado por el Reglamento (UE) nº 2020/972, prorrogando su vigencia hasta el 31 de diciembre de 2023.

#### Submedida 4.3:

- Operación 4.3.2. Inversiones para la mejora de otras infraestructuras rurales (incluidas aquellas que supongan la mejora de los servicios energéticos y que mejoren la dinamización del mercado de la tierra) para su uso en colectividad, cuando no estén relacionados con productos del Anexo I del tratado.
- Operación 4.3.3: Inversiones para el desarrollo de infraestructuras científicas y proyectos de investigación, experimentación, demostración y transferencia tecnológica en el uso sostenible de los recursos (agua, suelo y energía) en la agricultura y la silvicultura, cuando no estén relacionados con productos del anexo 1 del tratado

Para este tipo de operación de la submedida 4.3 mencionada, se realizará comunicación en base al Reglamento (UE) nº 702/2014 de la Comisión (modificado por el Reglamento (UE) nº 2020/2008, ampliando su vigencia hasta el 31 de diciembre de 2022) o al Reglamento (UE) nº 651/2014 (modificado por el Reglamento (UE) nº 2020/972, prorrogando su vigencia hasta el 31 de diciembre de 2023).

Además para ésta misma operación ,y en su caso, se podría también aplicar el Reglamento de mínimos (UE) nº 1407/2013 (modificado por el Reglamento (UE) nº 2020/972, prorrogando su vigencia hasta el 31 de diciembre de 2023).

#### NO AYUDAS DE ESTADO:

##### Submedida 4.1:

- Operación 4.1.1. Mejora del rendimiento y la sostenibilidad global de explotaciones agrarias.
- Operación 4.1.2. Inversiones en activos físicos para la mejora del rendimiento y la sostenibilidad global en explotaciones de olivar.

##### Submedida 4.2:

- Operación 4.2.1: Apoyo a inversiones materiales o inmateriales en transformación, comercialización o desarrollo de nuevos productos agrícolas en el sector agroalimentario general, cuando el resultado de la transformación sea un producto incluido en el Anexo I.
- Operación 4.2.2. Apoyo a inversiones materiales o inmateriales en transformación, comercialización o desarrollo de nuevos productos agrícolas, en el sector oleícola y aceituna de mesa, cuando el resultado de la transformación sea un producto incluido en el Anexo I.

Submedida 4.3:

- Operación 4.3.1: Inversiones en infraestructuras de regadíos así como las instalaciones y equipamientos asociados incluidas aquellas actuaciones declaradas de interés general y acordes a los objetivos de la Agenda Andaluza del Regadío H-2015 y sus actualizaciones.
- Operación 4.3.2: Inversiones para la mejora de otras infraestructuras rurales (incluidas aquellas que supongan la mejora de los servicios energéticos y que mejoren la dinamización del mercado de la tierra) para su uso en colectividad, cuando estén relacionados con productos relacionados dentro del Anexo I.
- Operación 4.3.3: Inversiones para el desarrollo de infraestructuras científicas y proyectos de investigación, experimentación, demostración y transferencia tecnológica en el uso sostenible de los recursos (agua, suelo y energía) en la agricultura y la silvicultura, cuando estén relacionados con productos del anexo 1 del tratado

Submedida 4.4:

- Operación 4.4.2. Inversiones destinadas a la mejora de Infraestructuras Verdes, para el desarrollo sostenible de Zonas Rurales.
- Operación 4.4.5. Apoyo a inversiones no productivas para la mejora de la sostenibilidad ambiental en los Espacios Naturales Protegidos.

Para estas últimas operaciones, no serían de aplicación los artículos 107, 108 y 109 del TFUE, por encontrarse en el sector agrario.

### **13.5. M05: Reconstitución del potencial de producción agrícola dañado por desastres naturales y catástrofes e implantación de medidas preventivas adecuadas (art. 18)**

**Título del régimen de ayuda:** Para esta medida no son de aplicación los artículos 107, 108 y 109 del TFUE.

**FEADER (EUR):** 0,00

**Cofinanciación nacional (EUR):** 0,00

**Financiación complementaria nacional (en EUR):**

**Total (euros):** 0,00

#### **13.5.1.1. Indicación\*:**

Para esta medida no son de aplicación los artículos 107, 108 y 109 del TFUE.

### **13.6. M06: Desarrollo de explotaciones agrarias y empresas (art. 19)**

**Título del régimen de ayuda:** Reglamento (UE) nº 1407/2013 de mínimos.

**FEADER (EUR):** 0,00



**Cofinanciación nacional (EUR):** 0,00

**Financiación complementaria nacional (en EUR):**

**Total (euros):** 0,00

#### **13.6.1.1. Indicación\*:**

NO AYUDA DE ESTADO:

Submedida 6.1:

- Operación 6.1.1. Ayudas a la primera instalación de jóvenes agricultores.

Para esta otra operación no es de aplicación los artículos 107, 108 y 109 del TFUE.

### **13.7. M07: Servicios básicos y renovación de poblaciones en las zonas rurales (art. 20)**

**Título del régimen de ayuda:** Directrices agrícolas 3.2. En su caso, aplica el Reglamento de mínimos (UE) nº 1407/2013

**FEADER (EUR):** 12.064.174,00

**Cofinanciación nacional (EUR):** 4.021.391,00

**Financiación complementaria nacional (en EUR):**

**Total (euros):** 16.085.565,00

#### **13.7.1.1. Indicación\*:**

AYUDA DE ESTADO:

Submedida 7.1, 7.4, 7.5 y 7.6:

- Operación 7.1.1. Elaboración y actualización de de planes de protección y gestión de espacios naturales protegidos y otras zonas de Alto Valor Natural.
- Operación 7.1.2. Elaboración y actualización de planes de ordenación del territorio.
- Operación 7.1.3. Confección de las bases técnicas para la elaboración y/o actualización de los Planes Municipales contra el Cambio Climático.
- Operación 7.4.1. Creación, mejora y ampliación de servicios básicos locales para la economía circular.
- Operación 7.4.2. Creación, mejora y ampliación de infraestructuras relacionadas con servicios básicos locales para el desarrollo rural.
- Operación 7.5.1. Apoyo a las inversiones para uso público en infraestructuras recreativas, información turística e infraestructuras de turismo a pequeña escala.
- Operación 7.5.2. Recuperación medioambiental y uso sostenible de las playas del litoral andaluz.
- Operación 7.5.3. Mantenimiento, restauración y mejora del patrimonio rural para uso público recreativo, información turística e infraestructuras de turismo.
- Operación 7.6.1. Mantenimiento, restauración y mejora del patrimonio cultural y natural.
- Operación 7.6.2. Puesta en valor del patrimonio paisajístico, territorial, cultural y natural a través de su protección, recuperación y/o adecuación como corredores ecológicos o para el uso público, así como

iniciativas de sensibilización y difusión.

- Operación 7.6.3. Sensibilización y participación ambiental para la restauración y mejora del medio natural y la biodiversidad.
- Operación 7.6.4. Restaurar, preservar y mejorar el patrimonio cultural en el entorno rural.

Para las operaciones mencionadas anteriormente, se ha llevado a cabo notificación conjunta en base a las Directrices agrícolas 3.2 (ampliada su vigencia hasta el 31 de diciembre de 2022), aprobada por DECISIÓN DE LA COMISIÓN (20.11.2015).

Número de ayuda: SA.42670 (2015/N), que ha sido modificada por el nuevo régimen de ayuda SA.103329 (2022/N) ampliando su vigencia desde la fecha de Decisión de la Comisión Europea por la que se ha aprobado la misma (08 de julio de 2022), hasta el 31 de diciembre de 2025.

Además, para todas estas operaciones, y en su caso, podría aplicar el Reglamento de mínimos (UE) nº 1407/2013 (modificado por el Reglamento (UE) nº 2020/972, prorrogando su vigencia hasta el 31 de diciembre de 2023).

Independientemente del régimen que se aplique, no se concederán ayudas antes de haber cumplido con los procedimientos establecidos en cuanto a ayudas estatales.

#### NO AYUDAS DE ESTADO:

##### Submedida 7.3:

- Operación 7.3.2. Apoyo para el establecimiento y acceso a los sistemas de administración electrónica y tecnologías de la comunicación con la finalidad de fomentar el desarrollo social y económico de las zonas rurales.

Esta operación NO es constitutiva de ayuda de Estado por el hecho de que el beneficiario de la misma NO ES UNA EMPRESA, en la medida en que es una Administración que NO realiza ACTIVIDADES ECONÓMICAS, sino un ENTE PÚBLICO (la Junta de Andalucía) que "ACTÚA EN CALIDAD DE ADMINISTRACIÓN PÚBLICA".

## **13.8. M08: Inversiones en el desarrollo de zonas forestales y mejora de la viabilidad de los bosques (art. 21 a 26)**

**Título del régimen de ayuda:** Reglamento (UE) nº 702/2014 de la Comisión. Directrices agrícolas 2.1.1, 2.1.3, 2.1.4 y 2.1.5. En su caso, aplica el Reglamento de mínimos (UE) nº 1407/2013

**FEADER (EUR):** 112.933.808,25

**Cofinanciación nacional (EUR):** 37.644.603,23

**Financiación complementaria nacional (en EUR):**

**Total (euros):** 150.578.411,48

### **13.8.1.1. Indicación\*:**

AYUDA DE ESTADO:

#### Submedida 8.3 y 8.4:

- Operación 8.3.1. Ayuda para la prevención de los daños causados a los bosques por incendios, desastres naturales y catástrofes.
- Operación 8.4.1. Ayuda para la reparación de los daños causados a los bosques por incendios, desastres

naturales y catástrofes.

#### Submedida 8.5:

- Operación 8.5.1. Ayuda para inversiones para incrementar la capacidad de adaptación y el valor medioambiental de los ecosistemas forestales.

Para toda la medida 8 se ha llevado a cabo comunicación conjunta en base al Reglamento (UE) nº 702/2014 de la Comisión (modificado por el Reglamento (UE) nº 2020/2008, ampliando su vigencia hasta el 31 de diciembre de 2022), por el que se declaran determinadas categorías de ayuda en los sectores agrícola y forestal y en zonas rurales compatibles con el mercado interior en aplicación de los artículos 107 y 108 del Tratado de Funcionamiento de la Unión Europea.

Número de ayuda: SA. 43021 (215/XA).

Además, para toda la medida también, y en su caso, podría aplicar el Reglamento de mínimos (UE) nº 1407/2013 (modificado por el Reglamento (UE) nº 2020/972, prorrogando su vigencia hasta el 31 de diciembre de 2023).

### 13.9. M10: Agroambiente y clima (art. 28)

**Título del régimen de ayuda:** Para esta medida no son de aplicación los artículos 107, 108 y 109 del TFUE

**FEADER (EUR):** 0,00

**Cofinanciación nacional (EUR):** 0,00

**Financiación complementaria nacional (en EUR):**

**Total (euros):** 0,00

#### 13.9.1.1. Indicación\*:

Para esta medida no son de aplicación los artículos 107, 108 y 109 del TFUE.

### 13.10. M11: Agricultura ecológica (art. 29)

**Título del régimen de ayuda:** Para esta medida no son de aplicación los artículos 107, 108 y 109 del TFUE

**FEADER (EUR):** 0,00

**Cofinanciación nacional (EUR):** 0,00

**Financiación complementaria nacional (en EUR):**

**Total (euros):** 0,00

#### 13.10.1.1. Indicación\*:

Para esta medida no son de aplicación los artículos 107, 108 y 109 del TFUE.

### 13.11. M13: Pagos a zonas con limitaciones naturales u otras limitaciones específicas (art. 31)

**Título del régimen de ayuda:** Para esta medida no son de aplicación los artículos 107, 108 y 109 del TFUE

**FEADER (EUR):** 0,00

**Cofinanciación nacional (EUR):** 0,00

**Financiación complementaria nacional (en EUR):****Total (euros):** 0,00**13.11.1.1. Indicación\*:**

Para esta medida no son de aplicación los artículos 107, 108 y 109 del TFUE.

**13.12. M16: Cooperación (art. 35)**

**Título del régimen de ayuda:** Directrices agrícolas 3.10, 2.6. En relación al sector del olivar el artículo 81.2 del Reglamento (UE) nº 1305/2013. En su caso aplica, Reglamento de mínimos (UE) nº 1407/2013.

**FEADER (EUR):** 14.268.260,25**Cofinanciación nacional (EUR):** 1.585.362,25**Financiación complementaria nacional (en EUR):****Total (euros):** 15.853.622,50**13.12.1.1. Indicación\*:****AYUDA DE ESTADO:**Submedida 16.1:

- Operación 16.1.1 Ayudas a la creación de grupos operativos de la AEI cuando el beneficio redunda en un sector diferente al agrario.
- Operación 16.1.2 Ayudas al funcionamiento de los grupos operativos de la AEI cuando el beneficio redunda en un sector diferente al agrario.
- Operación 16.1.3. Ayudas al funcionamiento de los grupos operativos de la AEI en el sector del olivar cuando el beneficio redunda en un sector diferente al agrario.

Para las operaciones mencionadas anteriormente se realizará notificación en base a las Directrices Agrícolas 3.10 para la cooperación en el sector agrícola y agroalimentario y 2.6 para el ámbito forestal y forestal agrícola, siempre que el beneficio de la cooperación redonde en el ámbito rural.

Submedida 16.4:

- Operación 16.4.1. Apoyo para la cooperación horizontal y vertical entre los agentes de la cadena de suministro para la creación y el desarrollo de cadenas de distribución cortas y mercados locales y para actividades de promoción en un contexto local relacionado con el desarrollo de cadenas de distribución cortas y mercados locales cuando el beneficio redunda en un sector diferente al agrario.

Para estas otras operaciones mencionadas de la medida 16, se realizará notificación en base a las Directrices Agrícolas 3.10.

Además, y en su caso, para todas las operaciones mencionadas, se podría aplicar el Reglamento de mínimos (UE) nº 1407/2013 (modificado por el Reglamento (UE) nº 2020/972, prorrogando su vigencia hasta el 31 de diciembre de 2023).

**NO AYUDAS DE ESTADO:**Submedida 16.1:

- Operación 16.1.1: Ayudas a la creación de grupos operativos de la AEI cuando el beneficio redunda en

el sector agrario.

- Operación 16.1.2: Ayudas al funcionamiento de los grupos operativos de la AEI cuando el beneficio redunda en el sector agrario.
- Operación 16.1.3. Ayudas al funcionamiento de los grupos operativos de la AEI en el sector del olivar, cuando el beneficio redunda en el sector agrario

#### Submedida 16.4:

- Operación 16.4.1. Apoyo para la cooperación horizontal y vertical entre los agentes de la cadena de suministro para la creación y el desarrollo de cadenas de distribución cortas y mercados locales y para actividades de promoción en un contexto local relacionado con el desarrollo de cadenas de distribución cortas y mercados locales cuando el beneficio redunda en el sector agrario.

Para esta última operación, no serían de aplicación los artículos 107, 108 y 109 del TFUE, por encontrarse en el sector agrario.

### **13.13. M19: Apoyo para el desarrollo local de LEADER (DLP, desarrollo local participativo) (art. 35 del Reglamento (UE) nº 1303/2013)**

**Título del régimen de ayuda:** Reglamento (UE) nº 702/2014 de la Comisión Reglamento de mínimos (UE) nº 1407/2013.

**FEADER (EUR):** 167.639.180,00

**Cofinanciación nacional (EUR):** 18.626.576,00

**Financiación complementaria nacional (en EUR):**

**Total (euros):** 186.265.756,00

#### **13.13.1.1. Indicación\*:**

**Texto del marco nacional (2014ES06RDNF001 – v5.1 - Adoptado por la CE):**

Las subvenciones a los proyectos productivos no podrán superar los porcentajes establecidos en las disposiciones comunitarias de ayudas estatales, entre otras:

- Mapa de ayudas regionales, de acuerdo con las Directrices sobre las ayudas estatales de finalidad regional para 2014-2020 C(2013)3769 final.
- Directrices de la Unión Europea de aplicación Ayudas Estatales en los sectores agrícola y forestal y en zonas rurales 2014-2020 (2014/C 204/01).
- Reglamento (UE) nº 702/2014 de la Comisión por el que se declaran determinadas categorías de ayuda en los sectores agrícola y forestal y en zonas rurales compatibles con el mercado interior en aplicación de los artículos 107 y 108 del Tratado de Funcionamiento de la UE y por el que se deroga el Reglamento (CE) nº 1857/2006 de la Comisión.
- Reglamento (UE) nº 1407/2013 de la Comisión de 18 de diciembre de 2013, relativo a la aplicación de los artículos 107 y 108 del Tratado de Funcionamiento de la Unión Europea a las ayudas de mínimos.
- Reglamento (UE) nº 1408/2013 de 5 de agosto de 2013 relativo a la aplicación de los artículos 107 y 108 del Tratado de Funcionamiento de la Unión Europea, a las ayudas de mínimos en el sector agrícola.
- Proyecto de Reglamento (UE) nº 651/2014 de la Comisión de 17 junio de 2014, por el que se declaran

determinadas categorías de ayudas compatibles con el mercado interior en aplicación de los artículos 107 y 108 del Tratado.

#### **Información adicional para el texto aplicable del marco nacional:**

AYUDAS DE ESTADO:

##### Submedida 19.2:

- Operación 19.2.1. Realización de operaciones conforme a las Estrategias de Desarrollo Local (EDL).

Para la anterior operación mencionada en el ámbito de la submedida 19.2, se ha realizado comunicación en base a:

- Reglamento (UE) nº 702/2014 de la Comisión, de 25 de junio de 2014 (modificado por el Reglamento (UE) nº 2020/2008, ampliando su vigencia hasta el 31 de diciembre de 2022), por el que se declaran determinadas categorías de ayuda en los sectores agrícola y forestal y en las zonas rurales compatibles con el mercado interior en aplicación de los artículos 107 y 108 del Tratado de Funcionamiento de la Unión Europea.

Número de ayuda: SA.49714.

Asimismo, se aplicará el Reglamento de mínimos (UE) nº 1407/2013 de la Comisión (modificado por el Reglamento (UE) nº 2020/972, prorrogando su vigencia hasta el 31 de diciembre de 2023).

##### NO AYUDA DE ESTADO:

##### Submedida 19.1:

- Operación 19.1.1. Ayuda preparatoria.

##### Submedida 19.2:

- Operación 19.2.1. Realización de operaciones conforme a las Estrategias de Desarrollo Local (EDL), vinculadas al sector agrícola o cuando se trate de actividades que, por sus características, no constituyen ayuda de estado en virtud de lo establecido en el artículo 107.1 del Tratado.

##### Submedida 19.3:

- Operación 19.3.1. Preparación e implementación de acciones de cooperación de los GDR.

##### Submedida 19.4:

6. Operación 19.4.1. Costes de explotación.
7. Operación 19.4.2. Animación.

Para estas operaciones no son de aplicación los artículos 107, 108 y 109 del TFUE.

### **13.14. M21: Ayuda temporal excepcional destinada a los agricultores y a las pymes especialmente afectados por la crisis de COVID-19 (art. 39 ter)**

**Título del régimen de ayuda:** Para esta medida no son de aplicación los artículos 107, 108 y 109 del TFUE

**FEADER (EUR):** 0,00

**Cofinanciación nacional (EUR):** 0,00

**Financiación complementaria nacional (en EUR):**

**Total (euros): 0,00**

#### **13.14.1.1. Indicación\*:**

Para esta medida no son de aplicación los artículos 107, 108 y 109 del TFUE.

#### **13.15. M22: Ayuda excepcional destinada a agricultores y ganaderos especialmente afectados por la invasión de Ucrania por parte de Rusia (art. 39 quarter)**

**Título del régimen de ayuda: Para esta medida no son de aplicación los artículos 107,108 y 109 del TFUE**

**FEADER (EUR): 0,00**

**Cofinanciación nacional (EUR): 0,00**

**Financiación complementaria nacional (en EUR):**

**Total (euros): 0,00**

#### **13.15.1.1. Indicación\*:**

Para esta medida no son de aplicación los artículos 107, 108 y 109 del TFUE.

## 14. INFORMACIÓN SOBRE LA COMPLEMENTARIEDAD

### 14.1. Descripción de los medios para la complementariedad y la coherencia con:

#### 14.1.1. Otros instrumentos de la Unión y, en particular, con los Fondos EIE, el pilar 1, incluida la ecologización, y otros instrumentos de la política agrícola común

La complementariedad entre los Fondos EIE es uno de los principios básicos para la aplicación de todos los recursos de la UE. Este principio ha ido adquiriendo una importancia mayor con el tiempo en el ordenamiento jurídico comunitario. Así, paulatinamente se han realizado cada vez más esfuerzos para procurar la mejor utilización o combinación de todos los instrumentos financieros, con el fin de conseguir la plena consecución de los objetivos delimitados para cada política comunitaria.

No en vano, una condición necesaria para el éxito de las programaciones del periodo 2014-2020 es garantizar la complementariedad recíproca entre las actividades cofinanciadas con cargo a las distintas políticas comunitarias de la UE, es decir, que se aplique una auténtica coordinación de las ayudas procedentes de los distintos fondos, en particular del FEDER, el FSE, el FEADER y el FEMP, asegurando que estos fondos se complementen mutuamente.

De esta forma, la eficacia de la política de desarrollo sólo será efectiva si las políticas aplicadas en el ámbito de la Política de Cohesión, la Política de Desarrollo Rural y la PAC, así como la Política Pesquera Común están coordinadas y son complementarias, evitando la doble financiación y las lagunas. En este sentido, se facilita acometer proyectos con un mayor valor añadido europeo.

En consecuencia, los Estados Miembros no sólo tienen que asegurar y potenciar la complementariedad entre instrumentos financieros a través del proceso de planificación, sino también durante las fases de seguimiento y evaluación de las diferentes políticas cofinanciadas.

Las tareas generales de coordinación en materia de complementariedad entre fondos corresponden a la Dirección General de Fondos Europeos de la Consejería de Economía, Hacienda y Fondos Europeos. Dicha coordinación resulta facilitada por el hecho de que tal Dirección General participa en el control y seguimiento de las intervenciones del FEDER, el FSE y el FEADER en la Comunidad Autónoma de Andalucía.

Por otra parte, la región también participará en las distintas estructuras de coordinación previstas en el Acuerdo de Asociación de España 2014-2020, lo que asegura la complementariedad de las actuaciones entre el Programa de Desarrollo Rural y los programas gestionados por la Administración General del Estado. En concreto, caben mencionar las siguientes:

1. El **Comité de Coordinación de Fondos EIE a nivel estatal** para la coordinación de la programación de los Fondos EIE y posteriormente de seguimiento del Acuerdo de Asociación y de las evaluaciones que se realicen a este nivel. En éste participan representantes de todos los Fondos EIE de la Administración General del Estado.
2. De igual forma, la Comunidad Autónoma de Andalucía, constituirá un **Comité Regional de Coordinación de Fondos EIE**, en el cual se establecerá la coordinación de los diferentes programas regionales financiados con los Fondos EIE.

Serán miembros de este Comité Regional de Coordinación de Fondos EIE en Andalucía:

- Las Autoridades de Gestión o, en su caso, las Autoridades Intermedias de Gestión de cada fondo EIE.
- Un representante del Comité de Coordinación de fondos EIE a nivel estatal.

En el Comité de Coordinación de Fondos EIE se tratará sobre:



- Estrategia y contribución de cada Fondo a la consecución de una aportación significativa al desarrollo regional.
- Líneas de complementariedad y sinergias para reforzar el impacto de los Fondos.
- Intercambio de experiencias, problemas y buenas prácticas derivado de la ejecución de los programas.

Se regulará a través de un Reglamento Interno donde se establecerán, entre otros, los procedimientos de convocatoria, la toma de decisiones y las actuaciones de seguimiento.

3. Asimismo, se celebrará al menos una **reunión anual conjunta** de todos los Comités de Coordinación de Fondos (tanto de la A.G.E. como de cada CC.AA.), en la que se pondrán en común los avances en este ámbito y se trazarán las líneas de trabajo para el año siguiente.

4. El **Comité de Seguimiento del Programa de Desarrollo Rural de Andalucía**, para el seguimiento conjunto y coordinado, evitando solapamientos y duplicidades en los diferentes niveles de la Administración.

5. La **Red AGRIPA** formada por los responsables en materia de información y publicidad designados por los órganos gestores del FEADER.

6. La **redes temáticas** establecidas para el periodo 2014-2020 en el ámbito de los Fondos EIE. Tales Redes son:

- Red de Políticas de I+D+i: Integrada con carácter permanente por los órganos responsables de las políticas de Innovación en la Administración General del Estado y las Comunidades Autónomas, y la Comisión Europea. Entre sus cometidos, en su plenario de 2014 se estableció la coordinación en esta temática entre los diversos fondos EIE y Horizonte 2020.
- Red de Autoridades Ambientales: Integrada con carácter permanente por los órganos responsables de la gestión de Fondos EIE y medio ambiente en la Administración General del Estado y las Comunidades Autónomas, y la Comisión Europea. Entre sus objetivos está el de impulsar la existencia de proyectos integrados LIFE con Fondos EIE.
- Red de Políticas de Igualdad entre mujeres y hombres: Integrada con carácter permanente por los órganos responsables de las políticas de igualdad de género y de la gestión de Fondos Europeos de la Administración General del Estado, las Comunidades Autónomas y la Comisión Europea.
- Red Rural Nacional: En el ámbito del FEADER está integrada por los principales actores del medio rural destinada a fortalecer alianzas, divulgar experiencias y conformar un escenario común con todos los actores implicados en el desarrollo sostenible del medio rural español. Está formada por Administraciones estatal, autonómica y local, organizaciones profesionales, asociaciones de mujeres rurales, grupos ecologistas y redes de desarrollo rural, entre otros, en representación de todos los actores del medio rural.

Todas ellas responden al principio de coordinación, partenariado y gobernanza multinivel y cumplen las siguientes funciones:

- Coordinación en la gestión de fondos de la política, entre los distintos actores e instrumentos al objeto de eliminar posibles duplicidades, fomentar sinergias en distintas fases de una misma actuación o en actuaciones diferentes con un mismo objetivo y promover la coordinación entre distintas operaciones con finalidades diferentes, pero que persiguen un objetivo holístico.
- Análisis de la contribución de los Fondos EIE al desarrollo de los sectores y su coordinación con otras políticas comunitarias y nacionales.
- Intercambio de experiencias y difusión de buenas prácticas en su ámbito.

- Análisis de problemas técnicos suscitados por la aplicación de la legislación comunitaria y nacional en las actuaciones financiadas con Fondos EIE.
- Aspectos relacionados con la gestión de los Fondos.

A esta escala nacional, el artículo 11 del Real Decreto 1080/2014 ha creado el **Comité de Coordinación de Autoridades de Gestión**, que está adscrito al Ministerio de Agricultura, Alimentación y Medio Ambiente, y que está compuesto por todas las Autoridades de Gestión de los programas regionales, incluida la de Andalucía. Su finalidad es la de debatir y acordar conjuntamente los aspectos comunes que afecten a la aplicación y ejecución de los programas.

La definición del Programa de Desarrollo Rural de Andalucía ha tenido en cuenta su interrelación con el resto de las políticas y programas comunitarios. De hecho, su implementación no se concibe como un programa aislado, sino que considera la contribución de otros programas de financiación europea que existen y con los que comparte áreas de actuación, instrumentos, público, objetivo, etc. de cara a favorecer e impulsar una mayor eficiencia en los resultados e impactos de las actuaciones financiadas, así como una mayor sostenibilidad de las mismas.

Así, el Programa de Desarrollo Rural de Andalucía 2014-2020 se ha elaborado de manera coordinada con la definición del Programa Operativo FSE de Andalucía 2014-2020 y el P.O. FEDER de Andalucía 2014-2020 a través de reuniones y puestas en común tratando de generar sinergias y líneas de complementariedad que permitan un mejor aprovechamiento de la financiación europea. Esta labor ha sido realizada por la Dirección General de Fondos Europeos de la Junta de Andalucía, organismo responsable en la elaboración de dichos documentos de programación 2014-2020, en la que reside las competencias de Autoridad de Gestión del P.D.R., así como de Organismo Intermedio de la Autoridad de Gestión del P.O. FEDER 2014-2020 y del P.O. FSE 2014-2020.

Las actuaciones previstas en el Programa de Desarrollo Rural de Andalucía son complementarias a las previstas en los Programas Operativos regionales de FEDER, FSE y FEMP. Para evitar posibles duplicidades en las actuaciones se llevará a cabo una coordinación entre los programas a través del Comité Regional de Coordinación de Fondos EIE en Andalucía. De esta forma, se habilitarán los mecanismos necesarios de coordinación que garantice la complementariedad de los Fondos EIE implementados en la Comunidad Autónoma, en donde se identifiquen las áreas de actuación, se verifique la no existencia de duplicidades y, en su caso, se contraste la información de gastos ejecutados.

De este modo, las actuaciones de la operación 7.4.1 se complementan con las que se están impulsando a través de la medida 611 del PO FEDER Andalucía 2014-2020 (puntos limpios, sellados de vertederos, e instalaciones de tratamientos de residuos de construcción y demolición), de forma que el Programa de Desarrollo Rural de Andalucía 2014-2020 cubrirá las necesidades en relación al aumento de la demanda de puntos limpios en el ámbito rural que no hayan sido cubiertas con los fondos FEDER.

Igualmente, la operación 7.6.4 del Programa de Desarrollo Rural de Andalucía 2014-2020, a través de la cual realizarán actuaciones sobre el Patrimonio Cultural de las zonas rurales en riesgo de pérdida y/o gran deterioro, y sobre aquél que potencie el desarrollo local a través de su constante mantenimiento y mejora, se complementará con proyectos financiados con el P.O. de FEDER de Andalucía 2014-2020 dirigidos a la creación de nuevas infraestructuras patrimoniales.

Asimismo, la coordinación del Objetivo Temático 2 entre FEDER y FEADER se llevará a cabo a través del Comité de Coordinación de Fondos y la Red Rural Nacional.

También se tendrán en cuenta las orientaciones de la Comisión sobre sinergias e interoperabilidad con las plataformas de servicios digitales del mecanismo “Conectar Europa”, incluidas en la Guía *Enabling synergies between European Structural and Investment Funds, Horizon 2020 and other research, innovation and competitiveness-related Union programmes*.

Del mismo modo se establecerán criterios de selección de operaciones, de acuerdo con el artículo 125.3.a) del Reglamento (UE) nº 1303/2013, que serán aprobados por los respectivos Comités de Seguimiento de los programas. Además, el organismo responsable de la gestión de ambos programas es coincidente, facilitando la creación de los mecanismos necesarios para evitar la existencia de actividades financiadas por ambos fondos, si bien durante la toma de decisiones en la fase de programación estos aspectos han sido tenidos en cuenta. El Acuerdo de Asociación de España 2014-2020 traduce los elementos del MEC al contexto nacional, y establece los compromisos para alcanzar los objetivos de la Unión a través de los Fondos EIE.

Resulta por otra parte esencial que los potenciales beneficiarios de los diferentes Fondos EIE accedan a la información sobre las distintas posibilidades de financiación y requisitos que cada uno de éstos establece. Para ello, durante el diseño del PDR se ha llevado a cabo un proceso de gobernanza en el que se ha constituido un Partenariado, en el que se han incluido agentes sociales, económicos, territoriales, e institucionales más representativos del medio rural andaluz, así como los principales beneficiados y/o afectados por la implementación de las medidas y submedidas cofinanciadas por el FEADER. Derivado de este proceso, se habilitó un enlace WEB ([www.juntadeandalucia.es/economiainnovacionyciencia/fondoseuropeosenandalucia/index.php](http://www.juntadeandalucia.es/economiainnovacionyciencia/fondoseuropeosenandalucia/index.php)) a través del cual es posible acceder a la información completa de cada uno de los fondos. Esta plataforma web de gobernanza seguirá vigente durante todo el periodo de programación para mantener a sus miembros informados de las actuaciones y ejecución de los Programas. A su vez, en esta página web de Fondos Europeos en Andalucía podrán disponer de toda la información sobre los fondos EIE en materia de programación, normativa de aplicación, evaluación e información y publicidad.

El artículo 30 del Reglamento (UE) nº 1306/2013 del Parlamento Europeo y del Consejo, de 17 de diciembre de 2013, sobre la financiación, gestión y seguimiento de la Política Agraria Común, establece que “los gastos financiados con arreglo al FEADER no podrán optar a ninguna otra financiación con cargo al presupuesto de la Unión”. En la práctica, a fin de garantizar la coherencia y complementariedad, en este PDR se establecen, en términos generales, los criterios de aplicación a los regímenes de ayuda con el fin de evitar la duplicidad de financiación y en el caso de aquellas medidas que contienen alguna de las excepciones, y es posible una cofinanciación, se establecerán normas de control necesarias para garantizar siempre la complementariedad y la no duplicidad en los diversos regímenes de ayudas.

### **Complementariedad con medidas incluidas en el ámbito de aplicación de las OCM**

El FEADER forma parte integrante de la Política Agrícola Común y complementa las medidas financiadas por el Fondo Europeo Agrícola de Garantía (FEAGA) que proporciona ayuda directa a los agricultores y respalda las medidas de apoyo a los mercados.

Por otra parte, las ayudas del primer pilar de la PAC han venido introduciendo de forma gradual nuevos elementos de política estructural, por lo que podemos concluir que ambas políticas (mercados y desarrollo rural-estructuras) presentan fuertes sinergias y complementariedades.

El FEAGA financiará los gastos relativos a las medidas destinadas a la regulación o apoyo de los mercados agrarios, los pagos directos a los agricultores en el marco de la PAC, y el FEADER financiará la contribución financiera de la Unión en favor de los Programas de desarrollo rural ejecutados de conformidad con el derecho de la Unión relativo a la ayuda al desarrollo rural.

Puesto que la estrategia del PDR de Andalucía se ajusta a la estrategia comunitaria de desarrollo rural y por lo tanto a sus objetivos, puede decirse que, en líneas generales, la política en materia de desarrollo rural y la política de mercados en Andalucía son complementarias.

Con respecto a las ayudas por forestación de tierras agrícolas del periodo 2007-2013 (Medida 221) y del periodo 2014-2020 (Operación 8.1) es necesario establecer una delimitación para evitar el riesgo de doble financiación en el pago de la prima por pérdida de ingresos en forestación de tierras agrícolas y la posible declaración de estas

forestaciones como superficies de interés ecológico para obtener el greening. Por ello, a la hora de calcular las ayudas por forestación, se deducirá el importe correspondiente con objeto de excluir la doble financiación con el pago verde cuando proceda.

En España se establece un sistema de identificación de las parcelas agrícolas utilizando las técnicas del Sistema de Información Geográfica de Parcelas Agrícolas (SIGPAC). Para ello se establece una solicitud única anual de ayudas como medio a través de la cual un beneficiario presenta su solicitud para todos los regímenes de pagos directos que considere, así como para aquellas ayudas FEADER asimiladas al SIGC. En consecuencia, las medidas del PDR andaluz vinculadas al SIGC son solicitadas en la solicitud de pagos directos del Pilar I y comparten organismo pagador, formulario de solicitud, tramitación, bases de datos y procedimiento. Como consecuencia están sometidas a un tratamiento conjunto de las validaciones y controles del sistema integrado de gestión y control.

Asimismo indicar que en Andalucía al coincidir el organismo pagador para FEADER y FEAGA el riesgo de duplicidad irregular de ayudas es menor. Conforme al artículo 65.11 del Reglamento (UE) nº 1303/2013, una operación puede ser subvencionada por varios fondos o programa, si bien debe garantizarse que no existe doble subvención a nivel de partida de gasto. El último paso, por tanto, donde puede quedar confirmada la no duplicidad de ayudas con diferentes fondos comunitarios es en el control de admisibilidad de la solicitud de pago.

No obstante lo anterior, para asegurar una adecuada controlabilidad en una fase anterior al control administrativo de la solicitud de pago, en el control administrativo de la solicitud de ayuda se verificará que no han existido otras ayudas para el mismo beneficiario y la misma actuación en la que se pueda originar una posible doble financiación.

En lo que afecta a otras medidas del Pilar I y II, no vinculadas al Sistema Integrado de Gestión y Control (medidas NO SIGC) la Junta de Andalucía cuenta con una base de datos centralizada donde se graban todas las subvenciones otorgadas a los beneficiarios en virtud de los distintos regímenes de ayuda desarrollados en nuestra Comunidad. Así, por parte del Organismo Pagador de Andalucía se pueden llevar a cabo consultas efectivas para determinar si un beneficiario de una medida incluida en el Programa de Desarrollo Rural ha recibido a su vez otras ayudas con cargo a otras medidas del Programa, o con cargo a otros Fondos nacionales o comunitarios, pudiendo garantizar por tanto la ausencia de doble financiación irregular.

La complementariedad de las medidas programadas con cargo a FEADER y las medidas financiadas con FEAGA utilizando como instrumento la OCM-Única es evidente en sus principales actuaciones.

En la elaboración del PDR se ha procurado efectuar una clara delimitación entre los ámbitos de actuación de los distintos fondos, para evitar que una misma actuación pueda ser subvencionada por varios fondos comunitarios o programas.

No obstante, y con carácter excepcional, podrán subvencionarse por el presente Programa, medidas incluidas en el ámbito de aplicación de las OCM, para lo cual se adoptarán los controles administrativos cruzados correspondientes para garantizar que no se produce una doble financiación pública de las actuaciones y que los beneficiarios reciben la ayuda correspondiente a una operación determinada en virtud de un solo régimen de ayuda.

Interacciones sectoriales de las medidas OCM con las operaciones incluidas en el PDR 2014-2020 de Andalucía:

A) Frutas y Hortalizas (Reglamento (UE) nº 1307/2013).

Las actuaciones previstas en los Programas Operativos de las Organizaciones de Productores, pueden concurrir con submedidas previstas en el Programa de Desarrollo Rural como:

- Submedida 4.1. Inversiones en modernización de explotaciones agrarias.
- Submedida 4.2. Inversiones en transformación y comercialización o desarrollo de productos agrícolas.

En este sentido y al objeto de fijar la demarcación entre las mismas y para garantizar que no se produce una doble financiación pública de las actuaciones se establecerán las siguientes delimitaciones:

- Medida 4.1. Inversiones en modernización de explotaciones agrarias.

- En el caso de inversiones que afecten a explotaciones de miembros de una organización de productores de frutas y hortalizas (OPFHs), promovidas y financiadas con fondos de la misma, para las que exista una contribución económica específica de los miembros que se benefician de la acción, dichas inversiones no podrán percibir ayuda desde este PDR y sólo podrán financiarse en el marco de la OCM de frutas y hortalizas.
- Si son inversiones de carácter individual de un agricultor, miembro de una OPFH, que han sido concebidas, decididas, financiadas y llevadas a cabo por el propio agricultor, se financiarán exclusivamente a cargo de este PDR.
- No entran en el ámbito de aplicación de la OCM hortofrutícola las inversiones que realicen los titulares de explotaciones agrarias, sea individual o colectivamente, cuando no sean miembros de una OPFH.

Para verificar que no hay solapamiento de ayudas, las OPFH incluirán una lista de todos sus miembros en la solicitud de ayudas, tanto desde esta medida como desde la OCM de frutas y hortalizas. Las reglas administrativas y criterios para asegurar que no se dé esta incompatibilidad, serán los controles cruzados realizados por el Organismo Pagador de la Consejería de Agricultura, Ganadería, Pesca y Desarrollo Sostenible.

- Medida 4.2. Inversiones en transformación y comercialización o desarrollo de productos agrícolas.

- En el caso de inversiones que afecten a industrias de miembros de una organización de productores de frutas y hortalizas (OPFH), promovidas y financiadas con fondos de la misma, para los que exista una contribución económica específica de los miembros que se benefician de la acción, dichas inversiones no podrán percibir ayuda desde el PDR y sólo podrán financiarse en el marco de la OCM de frutas y hortalizas.

- Si son inversiones de carácter individual del titular de una industria, miembro de una OPFH, que han sido concebidas, decididas, financiadas y llevadas a cabo por el propio titular de la industria, se podría financiar con cargo al PDR.

Para verificar que no hay solapamiento de ayudas, las OPFH incluirán una lista de todos sus miembros en la solicitud de ayudas, tanto desde la submedida 4.2 como desde la OCM de frutas y hortalizas. Las reglas administrativas y criterios para asegurar que no se de esta incompatibilidad, serán los controles cruzados realizados por el Organismo Pagador de la Consejería de Agricultura, Ganadería, Pesca y Desarrollo Sostenible.

B) Vino (Reglamento (UE) nº 1308/2013 del Parlamento y del Consejo de 17 de diciembre de 2013 por el que se crea la organización común de mercados de los productos agrarios y por el que se derogan los Reglamentos (CEE) nº 922/72, (CEE) nº 234/79, (CE) nº 1037/2001 y (CE) nº 1234/2007).

Se tendrá en cuenta la demarcación temporal que establece el Programa de Apoyo al Sector Vitivinícola Español (tanto el 2014-2018 como el 2019-2023), durante la vigencia del mismo o hasta la declaración de agotamiento de los fondos de dicho programa destinado a apoyar nuevos proyectos.

Este Programa de Apoyo al Sector Vitivinícola Español puede afectar directamente a la complementariedad de dos submedidas concretas de desarrollo rural de la Medida 4 "Inversiones en activos fijos":

- Submedida 4.1 sobre modernización de explotaciones.
- Submedida 4.2 sobre inversiones para la transformación o comercialización de los productos agrícolas y forestales.

### **Inversiones Territoriales Integradas**

El presente Programa de Desarrollo Rural contribuirá a la ITI de Cádiz definida en el Acuerdo de Asociación, cuyo objetivo es contrarrestar los efectos adversos de la crisis sobre esta provincia, que ha provocado un retroceso mayor que en otros territorios.

Ante esta particular situación de la provincia de Cádiz, el Gobierno de la Junta de Andalucía ha tomado la decisión de proponer al Estado y a la Comisión Europea articular una iniciativa de impulso económico de todas las administraciones y cofinanciada por la UE, con el nombre "Inversión Territorial Integrada 2014-2020 (ITI) en la provincia de Cádiz".

Esta Iniciativa aprovecha las posibilidades del nuevo marco comunitario de apoyo 2014-2020, y permitirá que Cádiz tenga un trato especial y prioritario al contemplar en una misma estrategia todos los fondos de diferentes ejes o programas operativos o administraciones, para llevar a cabo intervenciones multidimensionales e intersectoriales.

El marco institucional, a nivel nacional, de la ITI está compuesto por dos órganos:

- Comisión Permanente de Coordinación y Seguimiento Técnico de la ITI.
- Grupos de Trabajo de la ITI.

Dado que los Programas Operativos integrantes de la ITI tienen designada una Autoridad de Gestión específica, a efectos de la ITI no es necesario el nombramiento de un organismo particular como Autoridad de Gestión responsable de la misma.

No obstante, la Dirección General de Fondos Comunitarios (Ministerio de Hacienda y Administraciones Públicas) quien es, también, Autoridad de Gestión de todos los Programas Operativos cofinanciados por el FEDER 2014-2020, ejercerá la labor de coordinación y representación de la ITI, junto a la Secretaría General de Economía de la Junta de Andalucía. Para el desarrollo de estas funciones, las citadas Dirección General y Secretaría General, se apoyarán en la Secretaría Técnica de Coordinación de la ITI, que dará soporte a la Comisión Permanente y los Grupos de Trabajo y estará adscrita a este organismo.,

La gestión y seguimiento de la ITI de Cádiz será coordinada por la Comisión Permanente de Coordinación y Seguimiento Técnico de la ITI, como Autoridad de Gestión de los POs, con el apoyo del Gobierno Andaluz. El seguimiento de las actividades cofinanciadas en la ITI de Cádiz se realizará a partir de la información proporcionada por los sistemas informáticos de gestión de cada uno de los Fondos participantes, estableciendo los acuerdos necesarios para poder realizar un seguimiento.

Este modelo de gobernanza a nivel estatal, se ve impulsado por un modelo de Gobernanza específica para la Junta de Andalucía. Así el 15 de diciembre de 2015, se aprueba el Decreto 506/2015, que regula los procedimientos de gestión, y organización de la parte correspondiente a la Administración de la Junta de Andalucía de la Iniciativa Territorial Integrada para la provincia de Cádiz 2014-2020.

Este modelo de gobernanza en la Junta de Andalucía, incluye la creación de dos comisiones.

La primera, la Comisión de Planificación y Seguimiento de la ITI que tiene entre sus cometidos la aprobación de los proyectos y actuaciones que se propongan realizar, así como su seguimiento y la emisión de informes, y la propuesta, en su caso, de medidas de desarrollo de la ITI. En la Comisión participan la Consejería de Economía y Conocimiento, la Consejería de Hacienda y Administración Pública, así como la mayoría de Consejerías que desarrollan proyectos y actuaciones en esta ITI. Un órgano colegiado que se constituyó el 29 de enero de 2016, dándose así el primer paso para la ejecución y puesta en marcha de las actuaciones objeto de la ITI.

Asimismo, junto a esta Comisión se contempla la creación de una Comisión de Participación, de ámbito provincial, en el marco del Diálogo Social de Andalucía, con el objetivo de dar transparencia a las actuaciones a desarrollar y canalizar las propuestas que se estimen convenientes para su desarrollo.

Una comisión que tiene entre sus cometidos recibir información sobre el desarrollo de la ITI y proponer a la Comisión de Planificación y Seguimiento las mejoras que considere necesarias, así como elevar propuestas e informes. Forman parte de este órgano de participación, que se constituyó el 5 de febrero de 2016, las personas titulares de las distintas delegaciones territoriales de las Consejerías que desarrollan proyectos de la ITI, así como dos representantes de las organizaciones sindicales más representativas en Andalucía; dos las principales organizaciones empresariales de carácter intersectorial y una de la Universidad de Cádiz. Además, tal y como el decreto posibilitaba, ha solicitado y está incluida en dicha comisión la Diputación Provincial de Cádiz con un representante.

A estas dos Comisiones, el Gobierno de la Junta de Andalucía ha añadido la creación de un conjunto de mesas referidas a los principales Sectores Productivos de la provincia. Concretamente, se ha promovido la constitución de 7 Mesas de Sectores Productivos pertenecientes a los 10 sectores detectados como estratégicos: Aeronáutico, Naval, Petroquímica, Logística, Turismo, Comercio, Energía, TIC's, Agroindustria y Construcción sostenible.

A este respecto, hay que destacar que gracias a la constitución de estas Mesas de Sectores Productivos, la Junta de Andalucía mantendrá un diálogo permanente con los principales referentes sectoriales provinciales y sus organizaciones representativas. En total, más de 70 entidades participan en estas mesas.

Con ello, la Junta de Andalucía pone en marcha un modelo de gestión con un enfoque "Bottom-up", de abajo a arriba, donde priman el desarrollo de actuaciones por sectores y no como un reparto distribuido por comarcas.

Una vez descrito el enfoque para la utilización de la ITI de Cádiz, de conformidad con el artículo 36.2 del Reglamento (UE) nº 1303/2013 del Parlamento Europeo y del Consejo, de 17 de diciembre de 2013, se dispone que la asignación financiera indicativa para la Inversión territorial integrada para la provincia de Cádiz 2014-2020, en el Programa de Desarrollo Rural de Andalucía 2014-2020 es de 70,07 millones de euros en términos de gasto público (las Medidas que contribuyen son 4,6,7,16,19 y 20).

#### ITI de Jaén

Las circunstancias socioeconómicas de la provincia de Jaén, el especial grado de afectación de la grave crisis económica, la pérdida de significación de la industria y de otras ramas anexas, el consiguiente incremento de los niveles de desempleo, así como los desequilibrios demográficos de la provincia, en particular, en el medio rural, justifican la necesidad de diseñar una Inversión Territorial Integrada en la provincia de Jaén, en el actual marco de programación de los Fondos Europeos, con objeto de subsanar el deterioro observado en los últimos años y afrontar algunos los grandes retos que dificultan su proceso de convergencia tanto en Andalucía como en España.

En este sentido, se tiene la oportunidad de contar con un instrumento que facilita el apoyo a las acciones integradas en el territorio, para crear las condiciones necesarias que moderen la tendencia a la concentración excesiva de la actividad y el empleo en sectores marcados por alta temporalidad, la baja productividad y escasa competitividad. Al mismo tiempo, el desarrollo de otras alternativas productivas en las distintas áreas comarcales de Jaén podría contribuir a reducir las disparidades (niveles de paro, PIB per cápita, etc.) entre la provincia y el resto de España, así como corregir las tendencias demográficas de envejecimiento y riesgo de despoblamiento, gracias a la combinación de diferentes programas y fondos. Entre la principales líneas de referencia en relación con el desarrollo rural se puede destacar: priorizar la conservación y aprovechamiento de los recursos naturales de la provincia de Jaén, el uso más racional de los recursos hídricos de la provincia, actuaciones específicas para la gestión de residuos, apoyo al desarrollo rural sostenible como eje fundamental de la estrategia de crecimiento europea y al sector turístico y agroalimentario, que gozan de cierta potencialidad en la provincia y que también forman parte de las actuaciones y propuestas del Plan Estratégico para la provincia de Jaén.

Una vez implementada la ITI de Jaén, de conformidad con el artículo 36.2 del Reglamento (UE) nº 1303/2013 del Parlamento Europeo y del Consejo, de 17 de diciembre de 2013, la asignación financiera total, en el Programa de

Desarrollo Rural de Andalucía 2014-2020 es de 53,5 millones de euros en términos de gasto público (las Medidas que contribuyen son la 4, 6, 7 y 8).

En líneas generales algunas de las actuaciones que se acometerán con cargo a la ITI de la provincia de Jaén en el Programa de Desarrollo Rural de Andalucía, se centrarán principalmente en la gestión de la amplia superficie forestal de esta Provincia y al manejo de las especies de fauna que habitan en las sierras de Jaén.

Se financiarán actuaciones demostrativas destinadas a la restauración y preservación de la biodiversidad, mejorando la gestión de la fauna con cargo a la medida 1 del PDRA 2014-2020. Así mismo, en esta inversión territorial se realizarán actuaciones que mejoren la biodiversidad en espacios agrícolas, favoreciendo la vegetación natural en espacios agrícolas y la interacción de las actividades humanas con la flora, fauna y territorio.

Además, la importancia de la provincia de Jaén en la Red de Espacios Protegidos de Andalucía hace imprescindible que algunas de las actuaciones que se favorezcan en esta iniciativa se centren en la mejora del uso público en estos espacios, contribuyendo a la dinamización socioeconómica de la provincia. A esta dinamización también contribuirán las actuaciones realizadas para mejorar el patrimonio cultural y natural de la provincia que forma una parte importante de las inversiones previstas en este territorio.

En cuanto a las actuaciones forestales, la ITI de Jaén se centrará en tres aspectos fundamentales:

- La prevención contra incendios forestales (tratamientos selvícolas y mejora de caminos)
- La restauración de espacios dañados anteriormente por incendios forestales.
- El incremento del valor medioambiental de los ecosistemas forestales.

Por otro lado, otras operaciones concretas entre las que se ha previsto repartir la contribución de la ITI de Jaén son la medida 4, en concreto 4.3.1 regadíos y 4.3.2 caminos, además de la 6.1.1. jóvenes agricultores, para con ellas conseguir corregir ciertas dificultades detectadas en la zona:

- Existe un deterioro del mercado laboral en esta provincia y que la actividad agraria es una de las principales actividades económicas que contribuye al empleo de esta provincia. Además, se observa que el ritmo de crecimiento del empleo en este sector agrario de Jaén es inferior a otras provincias andaluzas. Teniendo en cuenta que el sector agrario necesita de perfiles profesionales jóvenes y capacitados se considera necesario facilitar la incorporación de jóvenes en la agricultura en esta provincia, como un instrumento para garantizar el futuro del sector agroalimentario en la provincia.

- Igualmente, dicho estudio identifica el sector agrario como un motor de desarrollo en la provincia donde el porcentaje del valor añadido bruto de la agricultura a la economía de Jaén es del 11,6% en 2015, lo que supone el doble que la media andaluza y el cuádruple de la media española. Eso significa que es preciso hacer un esfuerzo especial en el apoyo a las infraestructuras rurales que condicionan el desarrollo de esta actividad económica como son los caminos y los regadíos.

- Estas tres medias prevén contribuir a la fijación de la población en la provincia y especialmente en el medio rural y por tanto a su desarrollo económico. Tal y como se desprende del estudio, se está produciendo un envejecimiento de la población, teniendo dificultades para atraer a población joven.

Estas actuaciones supondrán además de una mejora en las condiciones ambientales de la provincia, una mejora en las oportunidades socioeconómicas del sistema productivo local, no sólo por el objetivo propio de algunas de las operaciones mencionadas anteriormente, a través de las cuáles se llevará a cabo la ITI en Jaén, sino también por el desarrollo de las propias actuaciones financiadas que generarán jornadas de trabajo y colaborarán en aportar la actividad de operadores locales.

En el caso de líneas de ayuda, se publicarán convocatorias específicas para la ITI de Jaén.



### RIS 3

La RIS 3 de Andalucía menciona a la investigación en bioproductos y biorefinerías para la transición a la “Biobased economy” en la prioridad sobre el aprovechamiento sostenible de los recursos endógenos de base territorial. Se recuerda también la necesidad 6 "Mejorar la gestión de recursos y residuos", optimizando su uso y avanzando de este modo hacia unos sectores agroalimentarios y forestales bajos en carbono, y más competitivos y sostenibles.

#### Objetivo Cooperación Territorial Europea.

De acuerdo con lo establecido en el Acuerdo de Asociación, la coordinación con el Objetivo de Cooperación Territorial Europea a nivel de PO se garantiza por:

- Los Comités de Seguimiento de los Programas Operativos de Cooperación Territorial contarán con la participación de responsables de los Programas de Crecimiento y Empleo, y viceversa.
- Las unidades administrativas que gestionan los Programas de los dos objetivos en España son las mismas.

El Comité de Coordinación de Fondos continuará su labor coordinadora durante la implementación de los Programas.

OBJETIVOS TEMÁTICOS	FONDOS EIE			
	FEADER	FEDER	FSE	FEMP
1. Potenciar la investigación, el desarrollo tecnológico y la innovación				
2. Mejorar el uso y la calidad de las tecnologías de la información y de la comunicación y el acceso a las mismas				
3. Mejorar la competitividad de las pyme, del sector agrícola (en el caso del FEADER) y del sector de la pesca y la acuicultura (en el caso del FEMP)				
4. Favorecer la transición de una economía baja en carbono en todos los sectores				
5. Promover la adaptación al cambio climático y la prevención y gestión de riesgos				
6. Conservar y proteger el medio ambiente y promover la eficiencia de los recursos				
7. Promover el transporte sostenible y eliminar los estrangulamientos en las infraestructuras de red fundamentales				
8. Promover la sostenibilidad y la calidad en el empleo y favorecer la movilidad laboral				
9. Promover la inclusión social y la lucha contra la pobreza y cualquier forma de discriminación				
10. Invertir en educación, formación y formación profesional para la adquisición de capacidades y un aprendizaje permanente				

Tabla complementariedad Fondos EIE en Andalucía

#### 14.1.2. Cuando un Estado miembro ha optado por enviar un programa nacional y un conjunto de programas regionales como se menciona en el artículo 6, apartado 2 del Reglamento (UE) nº 1305/2013, información sobre la complementariedad entre ellos

El Reglamento (UE) nº 1305/2013 del Parlamento Europeo y del Consejo, de 17 de diciembre, relativo a la ayuda al desarrollo rural a través del Fondo Europeo Agrícola de Desarrollo Rural (FEADER), contempla en su artículo 6 que

los Estados Miembros que opten por programas regionales puedan elaborar un marco nacional que contenga los elementos comunes necesarios para facilitar la elaboración de los programas regionales.

Por otro lado, el apartado 2 del artículo 6 del Reglamento del FEADER establece que en el caso de que en un mismo Estado miembro existan un programa nacional y programas regionales, debe garantizarse la coherencia entre las estrategias de los programas nacionales y regionales.

En el ámbito nacional, España decidió en la Conferencia Sectorial de Agricultura y Desarrollo Rural celebrada el 24 y 25 de julio de 2013, sobre el modelo de aplicación de la nueva PAC en España, establecer la existencia de un programa nacional junto a los 17 programas regionales de desarrollo rural. Además se decidió realizar un Marco Nacional acordado con las Comunidades Autónomas para armonizar las condiciones de aplicación de determinadas medidas de desarrollo rural, así como para delimitar las operaciones contempladas en el Programa Nacional (PNDR) y las de los Programas de Desarrollo Rural regionales.

En este sentido, el Marco Nacional para el periodo 2014-2020 define y recoge los elementos comunes para determinadas medidas así como un cuadro financiero resumen de todos los Programas de Desarrollo Rural, por Comunidades Autónomas y por año.

El contenido de las medidas contempladas en el Programa de Desarrollo Rural de Andalucía se ajusta a los elementos comunes fijados en el Marco Nacional.

El Marco Nacional determina que, las medidas del Programa Nacional se delimitan con las medidas de los Programas de Desarrollo Rural de las Comunidades Autónomas según tipos concretos de operaciones, el ámbito de aplicación supraautonómico, o bien por declaración de interés general.

En este sentido el Programa Nacional incluye:

- Un conjunto de medidas destinadas a apoyar los procesos de integración cooperativa, cuyos beneficiarios serán entidades asociativas clasificadas como prioritarias al amparo de la Ley 13/2013, de 2 de agosto, de fomento de la integración de cooperativas y de otras entidades asociativas de carácter agroalimentario, todas ellas de ámbito supraautonómico.
- Creación y funcionamiento de grupos operativos supraautonómicos y la realización de proyectos piloto de grupos operativos de interés general. Asimismo, incluirá ayudas para el trabajo en red y acciones de dinamización, animación y divulgación.
- Inversiones en obras relacionadas con infraestructuras rurales que se declaren de interés general por Ley.
- Inversiones relacionadas con las nuevas transformaciones a regadío o las ampliaciones en zonas regables declaradas de interés general por Ley, que corresponda ejecutar al Ministerio de Agricultura, Alimentación y Medio Ambiente de acuerdo con lo que establezcan los Planes Coordinados de Obras, o que cuenten con cualquier otra base legal para ser ejecutadas por el Ministerio.
- Mejoras o modernizaciones de infraestructuras de regadío que afecten a dos o más Comunidades Autónomas, que corresponda ejecutar al Ministerio.
- Actuaciones de prevención de incendios y de restauración y seguimiento de daños producidos por grandes incendios forestales que realice la Administración General del Estado.
- Inversiones para la conservación y uso eficiente de los recursos genéticos forestales desde la Administración General del Estado.

Dentro de la Red Rural Nacional se incluirá como asistencia técnica un sistema de información forestal con las herramientas necesarias para evaluar la eficacia de las medidas de mitigación y adaptación al cambio climático y

contra la desertificación.

El Comité Nacional de Seguimiento, creado para el período 2014-2020 de programación a través del Real Decreto 1808/2014, tiene entre sus funciones la de revisar y coordinar la ejecución de los programas regionales en relación con el marco nacional y la utilización de los recursos financieros.

## 14.2. Cuando proceda, información sobre la complementariedad con otros instrumentos, incluido LIFE

### Programa LIFE

El programa LIFE es un instrumento financiero destinado específicamente a la protección del medio ambiente y la acción por el clima en el período plurianual 2014-2020. Por lo tanto, la complementariedad se da en aquellas prioridades del Programa de Desarrollo Rural de Andalucía dirigidos a los mismos objetivos de LIFE, que incluyen tanto la protección de la naturaleza, la eficiencia en la utilización de los recursos, determinadas acciones de prevención de daños por inundaciones, y acciones de adaptación y mitigación del cambio climático.

De forma cualitativa, se puede afirmar que LIFE complementa la actuación del Programa ya que, salvo la tipología de proyectos integrados, no va dirigido a la obtención de resultados a gran escala, sino a la identificación de nuevas soluciones y/o mejores prácticas ante problemas ambientales y su difusión en todo el territorio de la UE.

Entre los diferentes tipos de proyectos que aparecen en el artículo 19 del *Reglamento (UE) nº 1293/2013 DEL PARLAMENTO EUROPEO Y DEL CONSEJO de 11 de diciembre de 2013 relativo al establecimiento de un Programa de Medio Ambiente y Acción por el Clima (LIFE) y por el que se deroga el Reglamento (CE) nº 614/2007*, se considera de suma importancia la puesta en marcha de *Proyectos Integrados*, entendiéndose por aquellos que implementan a gran escala territorial, en particular regional, multirregional, nacional o transnacional, los planes o estrategias medioambientales y climáticos exigidos por normativas medioambientales o climáticas concretas de la Unión, desarrollados de conformidad con otros actos de la Unión, o elaborados por las autoridades de los Estados miembros, principalmente en los ámbitos de la naturaleza, entre ellos, la gestión de la Red Natura 2000, el agua, los residuos, el aire y la mitigación del cambio climático y adaptación al mismo, al tiempo que garantizan la participación de las partes interesadas y promueven la coordinación con, al menos, otra fuente pertinente de financiación de la Unión, nacional o privada y la movilización de la misma.

### H2020

El Programa H2020 es el sustituto del 7º Programa Marco de Investigación y Desarrollo de la UE en el MFP 2014-2020. Se articula en tres pilares (Ciencia excelente, Liderazgo industrial y Retos Sociales) dentro de los cuales financia en régimen de concurrencia actividades de I+D+I definidas por el propio Programa (topics) con una clara orientación a la aplicación de resultados para el crecimiento y el empleo. Los fondos son otorgados a los proyectos presentados que satisfagan las orientaciones y los niveles de exigencia del Programa.

La financiación obtenida con H2020 no es excluyente con la proporcionada por otros instrumentos y la complementariedad de acción es evidente en cuanto puede servir para dinamizar y financiar proyectos de I+D+I lanzados desde las infraestructuras científicas y de innovación de la región, incorporar a las PYMES al proceso de innovación y permitir su incorporación a nuevos espacios de oportunidades, etc.

## 15. DISPOSICIONES DE EJECUCIÓN DEL PROGRAMA

**15.1. Designación por el Estado miembro de todas las autoridades mencionadas en el Reglamento (UE) nº 1305/2013, artículo 65, apartado 2, y descripción resumida de la estructura de gestión y control del programa, solicitada por el Reglamento (UE) nº 1303/2013, artículo 55, apartado 3, inciso i), y disposiciones del Reglamento (UE) nº 1303/2013, artículo 74, apartado 3**

### 15.1.1. Autoridades

Autoridad	Nombre de la autoridad	Jefe de la autoridad	Dirección	Correo electrónico
Autoridad de Gestión	Dirección General de Fondos Europeos de la Consejería de Economía, Hacienda y Fondos Europeos	Carlos de la Paz Represa	Avda. Carlos III, nº 2, Edif. de la Prensa, Isla de la Cartuja-41092 Sevilla	feuropeos.cehyfe@juntadeandalucia.es
Organismo de Certificación	Intervención General de la Junta de Andalucía. Consejería de Economía, Hacienda y Fondos Europeos	María Antonia González Pavón	C/ Albareda, 18 y 20-3ª planta- 41001 Sevilla	igeneral.cehyfe@juntadeandalucia.es
Agencia Pagadora Acreditada	Secretaría General de Fondos Agrarios y Desarrollo Rural de la Consejería de Agricultura, Pesca, Agua y Desarrollo Rural	Manuel Alias Cantón	C/ Tabladilla, s/n-41071 Sevilla	manuel.alias@juntadeandalucia.es
Organismo de Coordinación	Dirección General de Desarrollo Rural, Innovación y Formación Agroalimentaria del Ministerio de Agricultura, Pesca y Alimentación	Isabel Bombal Díaz	C/ Gran Vía de San Francisco, 4 y 6 - 7ª planta 28005 Madrid	sgpc@mapa.es

**15.1.2. Descripción resumida de la estructura de gestión y control del programa y disposiciones para el examen independiente de las quejas**

#### 15.1.2.1. Estructura de gestión y control

La estructura de gestión del Programa de Desarrollo Rural está definida por el artículo 65 del Reglamento (UE) nº 1305/2013 que establece que para cada Programa de Desarrollo Rural los Estados Miembros designarán: una Autoridad de Gestión, un Organismo Pagador y un Organismo de Certificación.

#### Autoridad de Gestión

La Autoridad de Gestión del PDR de Andalucía 2014-2022, corresponde a la Dirección General de Fondos Europeos, dependiente de la Consejería de Economía, Hacienda y Fondos Europeos, designada mediante Acuerdo de Consejo de Gobierno como autoridad competente. Dicha Autoridad de Gestión podrá designar uno o varios organismos intermedios, entre ellos autoridades locales, organismos de desarrollo regional u organizaciones no gubernamentales, para que se encarguen de la gestión y la ejecución de las operaciones de desarrollo rural.

En caso de que parte de sus tareas se deleguen a otro organismo, la Autoridad de Gestión seguirá siendo plenamente responsable de la eficiencia y la correcta gestión y el cumplimiento de dichas tareas. La Autoridad de

Gestión velará por que se apliquen disposiciones adecuadas para que el otro organismo obtenga los datos e información necesarios para llevar a cabo dichas tareas. Para el Subprograma Temático del Olivar del PDR de Andalucía, la Autoridad de Gestión podrá designar uno o varios organismos intermedios para que se encarguen de la gestión y la aplicación de la estrategia. La Autoridad de Gestión comprobará que las operaciones y resultados de dicho Subprograma Temático se consignen por separado a los efectos de la aplicación del sistema de seguimiento y evaluación mencionado en el art. 67 del Reglamento (UE) nº 1305/2013.

La Autoridad de Gestión será la responsable de la gestión y aplicación eficiente, eficaz y correcta del Programa y, entre otras, sus funciones serán las establecidas en el artículo 66 del Reglamento (UE) nº 1305/2013.

### **Organismo de Coordinación de las Autoridades de Gestión**

Sin perjuicio del papel de los organismos pagadores y demás organismos previstos en el Reglamento (UE) nº 1306/2013, el Ministerio de Agricultura, Pesca y Alimentación actuará como Organismo de Coordinación a efectos de asegurar la coherencia en la gestión de los fondos y establecer un vínculo entre la Comisión y las autoridades nacionales de gestión.

### **Organismo Pagador**

La Consejería de Agricultura, Pesca, Agua y Desarrollo Rural como Organismo Pagador en Andalucía de los gastos financiados con cargo a los Fondos Europeos Agrícolas, nombrada por Acuerdo de Consejo de Gobierno. La persona titular de la Secretaría General de Fondos Agrarios y Desarrollo Rural de la Consejería competente en materia de Agricultura, Pesca y Desarrollo Rural, ejercerá las funciones de dirección del Organismo Pagador. Éste será responsable de la gestión y control de los gastos del FEAGA, así como de los del FEADER.

Son competencias del Organismo Pagador en relación con FEADER, entre otras, las establecidas en el artículo 7 del Reglamento (UE) nº 1306/2013. Con excepción de los pagos de la ayudas, dichas competencias podrán delegarse.

La dirección del Organismo Pagador informará al Consejo de Gobierno, del resultado del seguimiento de las recomendaciones contenidas en los Informes de Certificación de las cuentas y de las acciones encaminadas a subsanar las incidencias, así como de las mejoras en los procedimientos de gestión como consecuencia de los informes emitidos por otros órganos de control (IGAE, Intervención General de la Administración de la Comunidad Autónoma, Comisión, Tribunal de Cuentas Europeo, Servicio de Control e Inspección Interna).

### **Organismo de Certificación**

El Organismo de Certificación, designado por la Autoridad competente, será la Intervención General de la Junta de Andalucía, dependiente de la Consejería de Economía, Hacienda y Fondos Europeos, entre cuyas funciones se encuentra ser el órgano de control financiero de la Administración de la Junta, sus Organismos, Instituciones y Empresas así como de las entidades, empresas y particulares por razón de las ayudas, subvenciones, créditos y avales concedidos por la Junta de Andalucía o por sus organismos.

Dicho organismo cuenta con los conocimientos técnicos necesarios, garantizándose la operativa independencia tanto del organismo pagador como del organismo de coordinación, así como de la autoridad que haya autorizado dicho organismo pagador.

Entre las competencias de la Intervención General de la Junta de Andalucía, como Organismo de Certificación, quedan expresadas el llevar a cabo el examen del Organismo Pagador con arreglo a las normas de auditoría aceptadas internacionalmente.

### **Oficina Técnica de Apoyo a la Autoridad Competente**

En las actuaciones de control realizadas recientemente por la Comisión se ha destacado la necesidad de establecer una estructura administrativa propia que refuerce la autoridad de control. Este es el planteamiento de la Directriz

número 9, de 19 de diciembre de 2013, de la Dirección General de Agricultura y Desarrollo Rural de la Comisión Europea, de orientación de la supervisión de la Autoridad Competente sobre cumplimiento continuado de los criterios de autorización de los organismos pagadores. Por ello, el Decreto 74/2014, de 11 de marzo, regula la Oficina Técnica de Apoyo a la Autoridad Competente de los Fondos Europeos Agrícolas en la Comunidad Autónoma de Andalucía.

### **Comisión Técnica de Coordinación de Centros Directivos Gestores**

En el ámbito de la Junta de Andalucía, con el fin de facilitar las relaciones entre las Autoridades del Programa y los Centros Gestores de las ayudas en materia de su competencia, se establecen Centros Coordinadores en cada una de las Consejerías implicadas en el desarrollo de las medidas del Programa. Estos Centros Coordinadores presidirán la Comisión Técnica de Coordinación de Centros Directivos Gestores en el ámbito de su respectiva Consejería, que se encargará de realizar un seguimiento de la gestión y el control de las ayudas concedidas en el ámbito de sus respectivas competencias.

### **Disposiciones específicas de gestión**

En cuanto a la reglamentación específica, y en base a la experiencia adquirida del periodo de programación anterior, se regulará, mediante Orden de la Consejería competente de la que depende la Autoridad de Gestión y sus Instrucciones de desarrollo, las normas de gestión y coordinación de las Intervenciones cofinanciadas con Fondos Europeos en el ámbito de la Comunidad de Andalucía para el periodo de programación 2014-2020, de aplicación para las ayudas concedidas en el marco del PDR. Dicha normativa establecerá los procedimientos en materia de programación, presupuestación, gestión, seguimiento, evaluación e información y publicidad entre otros.

Asimismo, y al igual que en el periodo anterior, se establecerá mediante Instrucción Conjunta del Organismo Pagador y la Autoridad de Gestión, normas sobre la gestión y el control de medidas financiadas con cargo al Programa de Desarrollo Rural de Andalucía, de aplicación para las órdenes reguladoras de las ayudas, así como para los manuales de procedimientos de gestión y control de cada actuación financiada con FEADER. Esta Instrucción regulará el contenido mínimo de los documentos normativos y de los procedimientos de gestión y control que los órganos gestores de las ayudas deberán cumplir en cuanto a aspectos formales, información general, solicitudes de ayuda, resolución de la ayuda, solicitudes de pago, pago, controles administrativos, controles sobre el terreno y controles a posteriori, entre otros.

Los órganos gestores, en el ámbito de su competencia, serán los responsables en cuanto a los procedimientos de gestión de la concesión de las ayudas y en materia de control de las mismas (según las competencias que se deleguen por el Organismo Pagador), sin perjuicio de la responsabilidad de la Autoridad de Gestión en la aplicación correcta, eficaz y eficiente del Programa.

Para acometer las actuaciones de la Autoridad de Gestión en este periodo de programación, se dispondrá de los recursos humanos utilizados en el PDR de Andalucía 2007-2013 garantizando así la capacidad necesaria para su desarrollo. Asimismo, se hará uso de la Asistencia Técnica del Programa para reforzar la dotación del personal en el cumplimiento de las mismas. La Autoridad de Gestión dispone de un equipo directivo y técnico especializado y formado para acometer las actuaciones de su responsabilidad.

La estructura organizativa de las Autoridades del Programa, así como de los órganos gestores se detallarán en los Documentos descriptivos de los Sistemas de Gestión y Control previstos en la normativa.

### **15.1.2.2. Mecanismos para el examen de las reclamaciones**

El Decreto 262/1988, de 2 de agosto, establece el Libro de Sugerencias y Reclamaciones de la Junta de Andalucía, cuyas instrucciones se regulan mediante Orden de 2 de mayo de 1989.

El Libro de Sugerencias y Reclamaciones de la Junta de Andalucía se creó como instrumento para facilitar la participación de los ciudadanos, para que cualquier persona natural o jurídica que, en sus relaciones con la Administración Autónoma, considere que ha sido objeto de desatención, tardanza o cualquier otra anomalía,

consecuencia del supuesto mal funcionamiento de los Servicios, pueda denunciarlo en el correspondiente Libro de Sugerencias y Reclamaciones, donde también podrá formular cuantas sugerencias estime oportunas en orden a mejorar la eficacia de tales Servicios.

Existen Libros de Sugerencias y Reclamaciones en los registros generales de todas las Consejerías, Delegaciones Territoriales, Agencias y en muchos otros Centros, en formato papel. Ahora también está disponible en Internet en formato electrónico.

El ciudadano que pretenda formalizar una reclamación o sugerencia podrá hacerlo:

- De modo presencial, rellenando las hojas autocopiativas del Libro en el Centro directamente afectado (si éste dispusiera de él) y, en todo caso, en los disponibles en cualquiera de los registros generales de las Consejerías y Delegaciones Territoriales de la Junta de Andalucía.
- Por Internet, rellenando el formulario electrónico que se encuentra en el siguiente enlace: <https://www.ceh.junta-andalucia.es/haciendayadministracionpublica/lsr/lsr/inicio.jsp>.

Recibida la reclamación/sugerencia en la dependencia afectada, ésta, en el plazo de 15 días y previas las aclaraciones que estime pertinente recabar del interesado, informará al órgano directivo del que dependa, quien notificará al denunciante las actuaciones realizadas y las medidas, en su caso, adoptadas, dando traslado del informe evacuado y de la notificación al interesado, al correspondiente órgano periférico o central la Inspección General de Servicios según proceda.

Las reclamaciones/sugerencias formuladas de acuerdo con lo previsto en el Decreto que regula este Libro de Sugerencias y Reclamaciones no tendrán, en ningún caso la calificación de recursos administrativos, ni paralizarán los plazos establecidos en la normativa vigente para interponerlos.

Los interesados, con independencia de la reclamación/sugerencia que formulen en el Libro de Sugerencias y Reclamaciones, podrán presentar las reclamaciones y recursos previstos en las normas reguladoras del procedimiento administrativo que estimen convenientes.

Asimismo se aplicará lo establecido en la Ley 39/2015, de 1 de octubre, del Procedimiento Administrativo Común de las Administraciones Públicas y en la Ley 40/2015, de 1 de octubre, de Régimen Jurídico del Sector Público

## **15.2. Composición prevista del Comité de seguimiento**

En un plazo máximo de tres meses desde la fecha de notificación de aprobación del Programa, se creó el Comité de Seguimiento del PDR de Andalucía 2014-2022 que, de conformidad con su marco institucional, jurídico y financiero, se encarga de hacer el seguimiento de la ejecución del programa y aprueba el Reglamento Interno de funcionamiento en base a las directrices establecidas por el Código Europeo de Conducta.

La composición del Comité de Seguimiento, así como su funcionamiento se regula por lo que se establezca en su Reglamento Interno, siendo miembros del mismo los siguientes representantes, sin perjuicio de posibles modificaciones e incorporaciones posteriores:

Presidencia:

- Persona titular de la Dirección General de Fondos Europeos de la Consejería de Economía, Hacienda y Fondos Europeos, pudiendo delegar sus funciones en una persona de la Dirección General de Fondos Europeos.

Vocales:

- Persona titular de la Presidencia de la Comisión Técnica de Coordinación de Centros Directivos Gestores de

la Consejería con competencias en materia de Agricultura y Desarrollo Rural, pudiendo delegar sus funciones en personal de dicha Comisión.

- Persona titular de la Presidencia de la Comisión Técnica de Coordinación de Centros Directivos Gestores de la Consejería con competencias en materia de Medio Ambiente, pudiendo delegar sus funciones en personal de dicha Comisión.
- Representante del Instituto de Investigación y Formación Agraria y Pesquera (IFAPA).
- .Representante de la Agencia de Gestión Agraria y Pesquera de Andalucía (AGAPA).
- Representante de la Agencia de Medio Ambiente y Agua de Andalucía (AMAYA).
- Representante de la Viceconsejería con competencias en materia de Turismo.
- Representante de la Secretaría General de la Consejería con competencias en materia de Ordenación del Territorio.
- Representante de la Secretaría General de Patrimonio Cultural.
- Representante del Organismo de Coordinación de Autoridades de Gestión (MAPA).
- Representante del Instituto Andaluz de la Mujer (IAM).
- Representante de la Dirección General con competencias en Desarrollo Rural.
- Representante del Organismo con competencias en la Evaluación y Seguimiento Ambiental.
- Representante del Organismo Intermedio del Programa Operativo FEDER de Andalucía de la Dirección General de Fondos Europeos de la Junta de Andalucía.
- Representante del Organismo Intermedio del Programa Operativo FSE de Andalucía de la Dirección General de Fondos Europeos de la Junta de Andalucía.
- Representante del Organismo Pagador de Andalucía.
- Representante del Organismo Coordinador de Organismos Pagadores de la Administración Central (FEGA).
- Una representación de la Comisión de la Unión Europea, a título consultivo.
- Representante del Instituto Andaluz de la Juventud (IAJ).
- Representante de la Asociación para el Desarrollo Rural de Andalucía (ARA).
- Representante de la Federación Andaluza de Municipios y Provincias (FAMP).
- Representante de la Asociación Agraria Jóvenes Agricultores de Andalucía (ASAJA- Andalucía).
- Representante de la Unión de Pequeños Agricultores y Ganaderos en Andalucía (UPA-Andalucía).
- Representante de la Coordinadora de Organizaciones de Agricultores y Ganaderos de Andalucía (COAG-Andalucía).
- Representante de la Cooperativas Agro-alimentarias de Andalucía.
- Representante de la Unión General de Trabajadores- Andalucía (UGT-A).
- Representante de Comisiones Obreras de Andalucía (CCOO-A).
- Dos representantes de la Confederación de Empresarios de Andalucía (CEA).



- Representante de SEO/Birdlife.
- Representante de WWF/Adena.
- Representante de la Asociación de Propietarios Rurales, Productores de Caza y Conservadores del Medio Natural de Andalucía (APROCA).
- Representante del Foro para la Defensa y Conservación de la Dehesa (ENCINAL).
- Representante de la Asociación de Dehesas Ecológicas de la Provincia de Huelva (ADEHECO).
- Representante de la Oficina Técnica de Apoyo a la Autoridad Competente.

Finalmente, tras la aprobación del Programa se diseñará el plan de acción que permita la implicación de los socios en la evaluación de los resultados derivados de la ejecución del Programa. Para el desarrollo de esta fase, se pretende ampliar la participación a los socios que han formado parte de la programación en el proceso de gobernanza, con el fin de enriquecer las actividades y disponer de una mayor calidad en las conclusiones. Se potenciará el desarrollo de los procesos de trabajo y la disponibilidad de la información oportuna a través de la Plataforma virtual durante todo el periodo de programación.

### **15.3. Disposiciones para garantizar la publicidad del programa, incluso a través de la red rural nacional, haciendo referencia a la estrategia de información y publicidad contemplada en el artículo 13 del Reglamento de Ejecución (UE) nº 808/2014**

La Autoridad de Gestión del Programa de Desarrollo Rural de Andalucía 2014-2020 debe elaborar una estrategia de información y publicidad cuyos objetivos son dar a conocer el Programa, sus normas y oportunidades de financiación, destacar la contribución europea entre los beneficiarios e informar al público en general del papel desempeñado por la Unión Europea.

En aras de la transparencia, la estrategia de comunicación se articula como una herramienta fundamental para dar a conocer entre los beneficiarios y ciudadanos andaluces, los logros de la política de cohesión, y concretamente del FEADER, por medio de acciones de comunicación que acercan los resultados y el impacto de los fondos europeos en nuestra Comunidad.

La estrategia deberá presentarse dentro del plazo de seis meses desde la aprobación del Programa de Desarrollo Rural.

Según establece el artículo 13 y el anexo III del Reglamento (UE) nº 1305/2013, la Autoridad de Gestión se asegurará de que las actividades de información y publicidad se llevan a cabo de conformidad con su estrategia de comunicación, que cubrirá al menos los siguientes aspectos:

#### **ESTRATEGIA DE COMUNICACIÓN:**

##### **a) Objetivos de la estrategia y sus grupos destinatarios.**

Las acciones de comunicación emprendidas en la estrategia tienen como principal objetivo garantizar que el Programa y sus oportunidades de financiación, a través de la ayuda conjunta de la Unión Europea y el Estado Miembro, se difunden ampliamente entre los beneficiarios potenciales, el público en general y todas las partes interesadas.

Asimismo, la estrategia dispone de unos objetivos específicos para cada grupo destinatario como son poner de relieve el papel de la Comunidad, garantizar la transparencia de la ayuda del FEADER e informar a la opinión pública de la existencia y los beneficios del Programa en Andalucía.

De este modo, se pueden definir los siguientes grupos destinatarios:

- Beneficiarios potenciales y beneficiarios.
- Agentes económicos, sociales y medioambientales.
- Ciudadanía en general.
- Grupos de Desarrollo Rural.
- Administraciones locales.
- Medios de comunicación.
- Organizaciones profesionales.
- Organismos que promueven la igualdad de hombres y mujeres.

**b) Descripción del contenido de las actividades de información y publicidad.**

En general, la estrategia dispondrá de los siguientes soportes comunicativos que faciliten la consecución de los objetivos planteados:

- Información a través de la Web de Fondos Europeos en Andalucía.
- Portal Web de la Junta de Andalucía.
- Redes sociales y nuevas tecnologías (Facebook, Twitter, Flickr, Youtube, etc.).
- Notas de prensa.
- Inserciones en medios de comunicación regionales y locales (prensa escrita, televisión, radio, exterior, prensa digital, etc.).
- Eventos y actividades informativas.
- Jornadas, cursos y seminarios.
- Publicaciones escritas y digitales.
- Videos.
- Redes de información y publicidad para coordinar e intercambiar experiencias y buenas prácticas tanto con los órganos gestores como con los beneficiarios.
- Herramientas para el correcto cumplimiento por parte de los beneficiarios de sus obligaciones en materia de comunicación.

Actividades dirigidas al público en general:

- Actividad informativa importante para dar publicidad al lanzamiento del Programa.
- Jornadas, actos de comunicación, inserciones en medios de comunicación regionales y locales, notas de prensa, redes sociales, etc. para informar del PDR, sus medidas, posibilidades de financiación y principales resultados alcanzados.
- Utilización preferiblemente del portal Web de Fondos Europeos en Andalucía para proporcionar la información del programa.

Actividades dirigidas a beneficiarios y beneficiarios potenciales:

- Actualización del portal Web único, preferiblemente la Web de Fondos Europeos en Andalucía, para que los beneficiarios potenciales tengan acceso a la información pertinente y, cuando proceda, actualizada, de las oportunidades de financiación, el lanzamiento de las convocatorias con arreglo al PDR, así como toda la documentación administrativa.
- Actualización del subnivel de “Asistencia a Beneficiarios” de la Web de Fondos Europeos en Andalucía con las pautas y herramientas para que los beneficiarios cumplan correctamente con sus obligaciones en materia de información y publicidad conforme al punto 2 del anexo III.

### **c) Presupuesto indicativo de la estrategia.**

Las actuaciones de información y publicidad contenidas en la estrategia se ejecutarán con cargo a la medida de asistencia técnica del Programa.

### **d) Descripción de los organismos administrativos, con sus recursos de personal, y responsables de la ejecución de las actividades de información y publicidad.**

La Autoridad de Gestión designará a una persona de la Dirección General de Fondos Europeos como responsable de la ejecución de las actividades de información y publicidad contenidas en la estrategia a nivel de Programa.

Los órganos gestores y los Grupos de Desarrollo Rural participarán en las diversas actuaciones de comunicación y divulgación del Programa, y actuarán como responsables de las obligaciones en materia de comunicación que les compete para asegurar que los beneficiarios informan sobre el apoyo concedido a sus proyectos a través del FEADER.

### **e) Descripción del papel desempeñado por la RRN y de cómo su plan de comunicación contemplado en el artículo 54, apartado 3, inciso vi), del Reglamento (UE) nº 1305/2013 va a contribuir a la aplicación de la estrategia.**

La Autoridad de Gestión del PDR de Andalucía 2014-2020 deberá involucrar a la RRN en el proceso de comunicación del Programa, ya que el plan de comunicación de la Red se debe basar en las estrategias de las autoridades de gestión para informar sobre la política de desarrollo rural.

De este modo, se mantendrá una conexión directa con la RRN para informar de las actividades de la estrategia de comunicación de Andalucía, lo cual repercutirá en aumentar así la participación de todas las partes interesadas, lograr un mayor impacto de las actuaciones emprendidas en la comunidad, obtener una mayor difusión y repercusión, e incentivar el intercambio y la participación en las actividades de otras redes.

### **f) Indicación de cómo se van a evaluar las actividades de información y publicidad por lo que respecta a la visibilidad y difusión del marco, de los programas y de las operaciones, así como al papel desempeñado por el FEADER y la Unión.**

Las actividades realizadas en desarrollo de la estrategia de comunicación serán objeto de seguimiento y presentación al Comité por parte de la Autoridad de Gestión. Habrán de evaluarse las actividades de información y publicidad en cuanto al grado de visibilidad y concienciación del Programa de Desarrollo Rural de Andalucía, así como el papel desempeñado por la Comunidad.

Asimismo, se realizará una evaluación continua para determinar el grado de cumplimiento de las disposiciones establecidas y los objetivos propuestos. Para ello, se emplearán diferentes técnicas y parámetros de medición en medios de comunicación: GRP's, cobertura, frecuencia de impactos, etc. También seguimientos en prensa, encuestas, entrevistas, etc.

Y por último se realizará un sistema de indicadores de información y publicidad de realización y resultados, que

permita un seguimiento óptimo de las acciones de publicidad y comunicación.

**g) Actualización anual en la que se expongan las actividades de información y publicidad que se vayan a llevar a cabo en el año siguiente.**

La Autoridad de Gestión informará al Comité de Seguimiento, por lo menos una vez al año, de los avances en la ejecución de la estrategia de comunicación y del análisis de los resultados, así como de las actividades de información y publicidad que se prevean llevar a cabo el año siguiente.

**15.4. Descripción de los mecanismos para asegurar la coherencia con respecto a las estrategias de desarrollo local aplicadas en el marco de la iniciativa LEADER, actividades previstas en el marco de la medida de cooperación a que se refiere el artículo 35 del Reglamento (UE) nº 1305/2013, la medida de prestación de servicios básicos y renovación de poblaciones en las zonas rurales a que se hace referencia en el artículo 20 de dicho Reglamento, y demás fondos EIE**

Las EDL (Estrategias de Desarrollo Local) serán el principal criterio de elegibilidad de los proyectos LEADER. Para ello, deberán ser evaluadas y aprobadas por una Comisión de Selección que incluirá, como mínimo, al órgano gestor de LEADER de Andalucía, a la Autoridad de Gestión del PDR de Andalucía 2014-2020 y a las Delegaciones Territoriales, de forma que se revise la complementariedad y se asegure la coordinación.

En esta línea, los mecanismos para asegurar la complementariedad y la coordinación entre los proyectos apoyados a través de la medida 19 y los apoyados por el resto de fondos EIE y el resto de medidas de este PDR se basarán en los siguientes puntos:

- Los proyectos apoyados por la medida 19, deberán diseñarse considerando la filosofía de la metodología LEADER, contemplada en la información de las submedidas 19.2 y 19.3, de forma que se apoyen únicamente las iniciativas que coincidan con los objetivos del Desarrollo Local LEADER y se eviten los solapamientos con otros tipos de líneas de ayuda si no existe una justificación adecuada.
- Cuando se detecte que los objetivos de los proyectos diseñados en el marco de las EDL, pueden ser similares a los objetivos sectoriales perseguidos por la Junta de Andalucía a través de otras líneas de ayuda de los Fondos EIE, se podrá analizar según el caso, la solicitud de un informe preceptivo del órgano competente, de forma que se asegure la complementariedad y la coordinación sobre un mismo ámbito sectorial.
- Cuando los proyectos en el marco de las EDL puedan solaparse con otras líneas de ayuda del PDR, se establecerá el correspondiente mecanismo de control cruzado (control administrativo de la solicitud de ayuda y de pago) al objeto de asegurar el cumplimiento de lo establecido en el artículo 59.8 del Reglamento (UE) nº 1305/2013.
- Las EDL se encontrarán disponibles para su consideración, por parte de los gestores de líneas de ayuda que vayan a publicar convocatorias destinadas al desarrollo socioeconómico del medio rural.
- Se podrá establecer un presupuesto mínimo por debajo del cual se considerará que el proyecto, por sí solo y de forma independiente, no va a generar el suficiente valor añadido para el territorio. Asimismo, las Estrategias podrán limitar su plan de acción a proyectos a pequeña escala que no superen una determinada cuantía según tipologías.

De forma particular, en el ámbito de este PDR, se considerará también lo indicado a continuación:

- Los proyectos cuyo objetivo sea la mejora de la competitividad del sector agrario, forestal y agroindustrial, que sean elegibles en el marco de las medidas del PDR, se apoyarán con carácter general, por la correspondiente medida/submedida del Programa de Desarrollo Rural.

Podrán establecerse excepciones en las que se permitirá el apoyo a través de LEADER, siempre que se trate de determinados proyectos estratégicos para el territorio, recogidos como tal en su Estrategia de Desarrollo Local.

- Los proyectos de carácter integral (proyectos que combinen la actividad agraria/alimentaria/forestal con otros sectores de actividad de la economía rural), donde las actuaciones no agrarias/alimentarias/forestales supongan más del 50% del coste subvencionable del proyecto, serán financiados por la Medida 19.

En este supuesto se realizarán los correspondientes controles cruzados con los órganos gestores competentes en la gestión de la medida/submedida para evitar la financiación de un mismo gasto por más de una medida del PDR y por encima del límite máximo de ayuda establecido en el PDR.

Independientemente de lo anterior, en la Normativa Reguladora Autonómica de la Medida 19 se podrá establecer una cuantía máxima subvencionable según el tipo de proyecto.

### **15.5. Descripción de las acciones dirigidas a reducir la carga administrativa para los beneficiarios contempladas en el artículo 27, apartado 1, del Reglamento (UE) nº 1303/2013**

La reducción de la carga administrativa y la simplificación de los procesos administrativos es una cuestión fundamental en la gestión del PDR de Andalucía. La Dirección General de Fondos Europeos de la Consejería de Economía, Hacienda y Fondos Europeos asume las responsabilidades de la Autoridad de Gestión a fin de garantizar una simplificación y reducción eficaz, como prevé el Acuerdo de Asociación.

Se ha previsto un conjunto de medidas tendentes a facilitar las tareas de beneficiarios con el fin de centrar la atención en la obtención de los resultados esperados.

Dada la experiencia del periodo de programación 2007-2013 en el que varios centros directivos compartían la gestión de una misma medida dificultando el seguimiento y control de la misma, en el Programa actual se ha realizado una selección, de un número limitado de organismos gestores de las ayudas, con experiencia previa en la administración de fondos europeos, por el que un solo gestor será el responsable de la puesta en marcha de una tipología de actuación, simplificando los sistemas de gestión interna y los de información de las ayudas a los beneficiarios.

Esto ha implicado un evidente refuerzo de la capacidad institucional de todos los organismos involucrados en la gestión y control de la intervención.

Además, desde la Autoridad de Gestión se ha hecho un esfuerzo importante para la homogeneización de los procedimientos de gestión, con el fin de plantear un esquema común de funcionamiento que permita una aplicación más eficiente de las ayudas. A diferencia del periodo anterior y solventando los problemas detectados, las normas de gestión de las operaciones financiadas con FEADER, se regula junto con el resto de fondos EIE, sin perjuicio de las especificidades normativas de cada fondo. Se continuará con la labor de capacitación de todos los intervinientes en el proceso de aplicación de los fondos, requiriendo la elaboración y actualización de Manuales de Procedimientos de Gestión y Control que contribuyan a una mayor eficiencia de la ayuda EIE. Esta armonización de las normas con otros fondos EIE disminuye la complejidad, al no tener que contar con múltiples normas, minimizando la posibilidad de error.

La Autoridad de Gestión, en colaboración con los órganos gestores de las ayudas, velarán para que la planificación de las convocatorias de ayuda se establezcan al inicio de cada ejercicio y que los trámites de resolución de las

ayudas y la tramitación de los pagos se agilicen (evitando duplicidades en la documentación requerida, utilización de aplicaciones informáticas para la tramitación de ayudas, aplicación de costes simplificados, etc.) sin perjuicio del cumplimiento de la normativa comunitaria en materia de gestión y control.

Desde la óptica de la gestión financiera, las subvenciones previstas por el PDR podrán basarse, de acuerdo con el artículo 67 del Reglamento (UE) nº 1303/2013, en costes simplificados:

- a) Reembolso de costes subvencionables en que se haya efectivamente incurrido y realmente abonados, junto con, cuando proceda, contribuciones en especie y depreciaciones;
- b) Baremos estándar de costes unitarios;
- c) Importes a tanto alzado que no superen los 100.000 euros de contribución pública;
- d) Financiación a tipo fijo (flat rate), determinada aplicando un porcentaje a una o varias categorías definidas de costes.

El artículo 68 concreta los tipos fijos aplicables para los costes indirectos y los costes de personal relativos a las operaciones.

En particular, se valora su utilización en los costes que presenten un mayor grado de complejidad para su verificación (como los derivados de la realización de muchas actividades de reducida dimensión), cuando haya datos fiables sobre la ejecución financiera y cuantitativa de las operaciones, o si existe riesgo de que los documentos contables no se conserven adecuadamente, considerando las orientaciones del documento de la Comisión “Guidance on Simplified Cost Options”.

Finalmente, el artículo 61 del Reglamento (UE) nº 1303/2013 permite la opción, para el cálculo del gasto elegible de los proyectos generadores de ingresos netos, de la aplicación de un porcentaje fijo de descuento total sobre la inversión, con independencia de los ingresos que luego pueda tener el proyecto. Esta opción resulta apropiada para pequeños proyectos y supondrá una importante reducción de la carga administrativa soportada. La razón es que, una vez descontados al inicio los ingresos generados por el proyecto con el porcentaje fijo, ya no es necesario contabilizar los ingresos reales producidos a lo largo de la vida del mismo, con el correspondiente ahorro en la tramitación de certificaciones. Asimismo, este método de contabilización de los ingresos permitirá una mayor estandarización en la gestión de los pequeños proyectos.

## **15.6. Descripción de la utilización de la asistencia técnica, incluidas las acciones relacionadas con la preparación, gestión, seguimiento, evaluación, información y control del programa y su ejecución, así como las actividades relativas a períodos de programación previos o posteriores, como se contempla en el artículo 59, apartado 1, del Reglamento (UE) nº 1303/2013**

La base jurídica para la gestión de la asistencia técnica se establece, entre otras, en la siguiente normativa:

- Artículos 51 a 54 y 58.bis del Reglamento (UE) nº 1305/2013 del Parlamento Europeo y del Consejo.
- Artículos 58 y 59 del Reglamento (UE) nº 1303/2013 del Parlamento Europeo y del Consejo.
- Artículo 58 del Reglamento (UE, Euratom) nº 966/2012 del Parlamento Europeo y del Consejo y con cualesquiera otras disposiciones de dicho Reglamento y de sus normas de desarrollo aplicables a esta forma de ejecución del presupuesto.

La asistencia técnica podrá apoyar acciones que refuercen la capacidad administrativa vinculada a la gestión del

FEADER. Estas acciones estarán dirigidas a la preparación, gestión, seguimiento, evaluación, información y comunicación, y control y auditoría del Programa.

La creación de capacidad debe entenderse como un proceso que incluye el aumento de habilidades y conocimientos en cuanto a la capacidad de planificar e implementar prácticas y políticas y el aumento de la calidad, la rentabilidad y/o la sostenibilidad de dicha aplicación. Tales acciones deben estar dirigidas a aumentar la capacidad de las autoridades y los beneficiarios para administrar y ejecutar el Programa en su conjunto.

Además, la evaluación y el seguimiento de los indicadores pasa a cobrar un papel relevante, por lo que en el ámbito de la asistencia técnica se realizarán evaluaciones tanto ex ante, como intermedias y ex post, y podrán ser realizadas por evaluadores independientes especializados en la materia. Igualmente se podrán realizar acciones dirigidas a mejorar dichos métodos de evaluación, y al intercambio de información sobre los mismos.

A su vez, se cumplirá con las obligaciones en el ámbito de información y publicidad orientadas a facilitar información a los beneficiarios potenciales y a la opinión pública. Para estas actuaciones de carácter especializado se requiere a menudo el apoyo de empresas y/o personas especializadas que garanticen la máxima difusión del Programa entre los beneficiarios potenciales y el público en general.

En este sentido, también se promoverá acciones encaminadas a difundir información, favorecer la creación de redes, actividades de comunicación, concienciar y promover la cooperación y el intercambio de experiencias con otros países.

Junto a ello, es importante reforzar la capacidad de planificación de las inversiones, evaluar necesidades y preparación, concepción y ejecución de instrumentos financieros, planes de acción conjuntos y grandes proyectos, así como medidas para identificar, priorizar y aplicar reformas estructurales y administrativas en relación a los retos económicos y sociales cuando se cumplan las condiciones del artículo 24 apartado 1 del Reglamento (UE) nº 1303/2013.

Por su parte, se podrán apoyar acciones a través de asistencia técnica cuyos objetivos sean reducir la carga administrativa de los beneficiarios, en especial sistemas de intercambio electrónico de datos, acciones dirigidas a reforzar la capacidad de las autoridades del Estado miembro y los beneficiarios para administrar y utilizar el Fondo.

La utilización de la asistencia técnica siempre debe estar directamente relacionada con la gestión eficaz y eficiente del Programa de Desarrollo Rural financiado por el FEADER, garantizando que el gasto y las tareas financiadas bajo la misma estén relacionadas con el PDR.

El gasto en asistencia técnica se someterá a comprobaciones administrativas y sobre el terreno realizadas por una entidad que sea funcionalmente independiente de la entidad que autoriza el pago, contándose con un sistema interno de gestión y control financiero.

Por otra parte, se garantizará que los gastos destinados a la asistencia técnica cumplirán con el principio de buena gestión financiera, de forma que los medios utilizados por las instituciones para llevar a cabo sus actuaciones se pondrán a disposición en el momento oportuno, en la cantidad y calidad apropiada, y al mejor precio. Junto a ello, se comprobará la existencia de una relación óptima entre los medio empleados y los resultados obtenidos, así como el cumplimiento de los objetivos marcados y los resultados previstos.

Se excluirá de la financiación de la asistencia técnica aquellas acciones comunes desarrolladas también en la Red Rural Nacional según recoja su propio reglamento y se desarrolle en su Plan de Acción anual.

Los gastos subvencionables con cargo a la asistencia técnica serán los descritos a continuación:

- Acciones relacionadas con la preparación, gestión, seguimiento, evaluación, información y comunicación y el control y la auditoría de la ejecución del Programa.

- Apoyo técnico y organizativo a las estructuras de coordinación y seguimiento definidas en el Programa, en particular las actividades del Comité de Seguimiento del Programa, del Comité de Coordinación de Fondos, y los que pudieran configurarse, así como la financiación de gastos derivados de la organización de dichos Comités o Subcomités.
- La organización, impartición y asistencia a reuniones, cursos de formación, seminarios, jornadas y demás actividades formativas e informativas y de coordinación en temas relacionados con la gestión, seguimiento, evaluación, control y difusión del Programa.
- Acciones relacionadas con la información y comunicación del Programa, para dar difusión al mismo, destinada a dar transparencia, trasladar a los ciudadanos las posibilidades que ofrece, sus posibles beneficiarios, la implementación de sus actuaciones, los resultados obtenidos y los beneficios de la política de desarrollo rural de la UE. Entre dichas actuaciones se encuentran la preparación e implementación de seminarios, jornadas, mesas redondas, conferencias, congresos, publicaciones, campañas publicitarias y uso de canales permanentes o transitorios de información que muestren una visión actualizada de los ámbitos de actuación del Programa. Contempla acciones en el ámbito competencial de la Autoridad de Gestión y de los propios gestores del Programa todo ello de conformidad con la Estrategia de Comunicación del PDR de Andalucía 2014-2020.
- Actuaciones relacionadas con el diseño, la puesta en marcha, el seguimiento y la evaluación de la Estrategia de Comunicación del PDR de Andalucía 2014-2020.
- Asesoramiento a los beneficiarios del Programa en materia de información y publicidad en sus obligaciones de información de la financiación europea.
- Mantenimiento y evolución del portal web de los fondos europeos en Andalucía, así como el portal Web dedicado a los ámbitos de actuación del Programa, que existan en los diferentes accesos de los propios órganos gestores del mismo.
- Apoyo al trabajo en red para coordinar de forma eficaz las actuaciones de información y publicidad de todos los agentes que intervienen en el Programa.
- La organización, impartición y asistencia a cursos de formación, seminarios y demás actividades formativas relacionadas con la difusión de la gestión, el seguimiento, evaluación, control y auditoría del FEADER, así como para garantizar una mejora en las capacidades de los beneficiarios para administrar y utilizar estos fondos.
- Evaluaciones, informes de expertos, estadísticas y estudios, para el refuerzo de la capacidades administrativas en relación con la planificación, preparación y funcionamiento de nuevas actuaciones así como sobre el funcionamiento actual del PDR de Andalucía.
- Diseño, puesta en marcha y mantenimiento de sistemas informatizados de gestión, seguimiento, evaluación y control del Programa.
- Contratación de servicios, así como de personal, para refuerzo y apoyo de las unidades administrativas implicadas en la ejecución, gestión, seguimiento, evaluación, control, información y comunicación de las actuaciones cofinanciadas por el Programa. Los sueldos de personal de la administración pública podrán ser cofinanciados cuando trabajen específicamente en el ámbito del FEADER. A los gastos de personal que se financien a través de la asistencia técnica, les será de aplicación el artículo 67.1. b) del Reglamento (UE) nº 1303/2013, mediante la formación de un Baremo estándar de coste unitario el cual estará constituido por el coste unitario por año de trabajo, fijado por el método establecido en el artículo 67.5 a) i) del Reglamento (UE) nº 1303/2013: "Datos estadísticos u otra información objetiva", a efectos de determinar el coste de



personal elegible. Cuando se generen costes indirectos, estos podrán calcularse a tipo fijo de hasta el 15% de los costes directos de personal subvencionables conforme al artículo 68.1 b) del Reglamento (UE) nº 1303/2013.

- Trabajos externos de apoyo en la elaboración de informes anuales, manuales de procedimiento y demás trabajos relacionados con la gestión, seguimiento, evaluación y control de las actuaciones del Programa.
- Asistencia técnica y dotación de medios técnicos (por ejemplo tecnológicos) y personales para la puesta en marcha de sistemas de gestión, seguimiento, evaluación, auditoría, control y prevención del fraude teniendo en cuenta los riesgos identificados, con un impacto directo sobre la buena gestión financiera del Programa, la transparencia de los gastos y controles eficaces.
- Actuaciones relativas a una participación activa y eficaz del partenariado en la gestión del Programa.
- Gastos derivados de la clausura del Programa del período anterior, especialmente en lo que se refiere a la evaluación ex post del Programa de Desarrollo Rural de Andalucía 2007-2013.
- Gastos derivados de la preparación de los programas para el período posterior a 2020.

La medida de asistencia técnica contribuye a la ITI de Cádiz.

La Asistencia Técnica será beneficiaria de los recursos adicionales proporcionados por el Instrumento de Recuperación de la Unión Europea (Reglamento EURI) para las anualidades 2021 y 2022 a fin de abordar las repercusiones de la crisis Covid-19 en el sector agrícola y zonas rurales de la Unión, siendo de aplicación las condiciones específicas establecidas en el apartado 6 del artículo 58.bis del Reglamento (UE) nº 1305/2013 relativo a la ayuda al desarrollo rural a través del Fondo Europeo Agrícola de Desarrollo Rural (FEADER) y por el que se deroga el Reglamento (CE) nº 1698/2005 del Consejo. La asistencia técnica no deberá utilizarse para apoyar las reformas administrativas generales o la creación de capacidades en general más allá de la aplicación del FEADER.

Los costes correspondientes al organismo de certificación a los que hace referencia el artículo 9 del Reglamento (UE) nº 1306/2013 no serán subvencionables al amparo del presente apartado.

Los beneficiarios podrán subcontratar determinados gastos en el ámbito del artículo 52 del Reglamento (UE) nº 1303/2013 a otras entidades públicas o privadas, siempre que se respeten las normas de contratación pública.

La intensidad de la ayuda es del 100% del gasto público subvencionable.

Los beneficiarios de la ayuda por asistencia técnica serán la Autoridad de Gestión y el Organismo Pagador. Asimismo, también podrán ser beneficiarios los órganos implicados en la gestión de las ayudas para actuaciones de apoyo a la misma.

## 16. LISTA DE MEDIDAS PARA QUE PARTICIPEN LOS SOCIOS

### 16.1. Consulta partenariatado

#### 16.1.1. Objeto de la consulta correspondiente

##### Implicación del Partenariado en la elaboración del Programa de Desarrollo Rural de Andalucía. Fases:

##### **Fase 1. Elaboración y análisis del Diagnóstico**

Subfase 1: Análisis de la situación actual

Subfase 2: Análisis DAFO

Subfase 3: Detección de las necesidades

##### **Fase 2. Construcción de la Lógica de Intervención**

##### **Fase 3. Programa de Desarrollo Rural de Andalucía (versión provisional)**

Una vez llegado a la versión final del Programa de Desarrollo Rural de Andalucía, se presentará ante los miembros del partenariatado para que, al igual que han participado activamente en las fases anteriores, lo sigan haciendo en esta parte del proceso.

##### **Fase 4. Evaluación de la Gobernanza**

Cuando se alcance la última fase, se presentará una evaluación del proceso de la Gobernanza tal como se ha ido llevando a cabo.

#### 16.1.2. Resumen de los resultados

Durante el proceso de elaboración del PDRA se han ido gestionando las altas a la plataforma; a 28 de abril de 2015, hay 99 usuarios registrados, procedentes de 47 entidades. Dichas entidades son:

1 Asociación de Empresas Forestales y Paisajísticas de Andalucía, 2 ADEMUR, 3 Asociación Española de Agricultura de Conservación, 4 Asociación de Propietarios Rurales para la Gestión Cinegética y la Conservación del Medioambiente, 5 Asociación para el Desarrollo Rural de Andalucía, 6 Asociación de Regantes de Andalucía, 7 Asociación Agraria de Jóvenes Agricultores, 8 ATECA, 9 Consejo Andaluz de la Juventud, 10 Consejería de Agricultura, Pesca y Desarrollo Rural, 11 Consejo Andaluz de Universidades, 12 CCOO, 13 Confederación de Empresarios de Andalucía, 14 Campus de Excelencia Internacional Agroalimentaria, 15 Consejería de Economía, Innovación, Ciencia y Empleo, 16 COAG, 17 Confederación Hidrográfica del Guadiana, 18 Confederación Hidrográfica del Guadalquivir, 19 Centro Andaluz de Innovación y Tecnologías de la Información y las Comunicaciones, 20 Consejería de Medio Ambiente y Ordenación del Territorio, 21 COAG, 22 Comisión Europea, 23 Estación Biológica del Parque Nacional de Doñana, 24 Ecologistas en Acción, 25 ECOVALIA Asociación de Valor Ecológico, 26 Facultad de Ciencias Económicas y Empresariales de Córdoba, 27 Federación Andaluza de Caza, 28 Federación Andaluza de Empresas Cooperativas Agrarias, 29 Federación Andaluza de Mujeres Empresarias, 30 Federación Andaluza de Municipios y Provincias, 31 Asociación de Comunidades de Regantes de Andalucía (FERAGUA), 32 Instituto Andaluz de la Mujer, 33 IDEALFOOD – Alianza agromediterránea, 34 Instituto de Estudios Sociales Avanzados de Andalucía, 35 Instituto de Investigación y Formación Agraria y Pesquera, 36 SECRETARÍA TÉCNICA GOBERNANZA FEDER, 37 Ministerio de Agricultura, Alimentación y Medio Ambiente, 38 Asociación de Profesionales Forestales de España, 39 Sociedad Española de Ornitología, 40 Dto. Política, Economía y Sociología Agrarias. Universidad de Córdoba, 41 Dto. Ingeniería Forestal. Universidad de Córdoba, 42 Dto. Producción Animal. Universidad de Córdoba, 43 Dto. Zoología. Universidad de Córdoba, 44 Cátedra de Recursos Cinegéticos.

## 16.2. Fase 1. Elaboración y análisis del diagnóstico

### 16.2.1. Objeto de la consulta correspondiente

#### Metodología de trabajo

- Apertura de un período para que los miembros del partenariado realizaran sus valoraciones y aportaciones.
- Valoración y estudio de las propuestas realizadas por el partenariado por parte de la ST.
- Información del estado de los trabajos tras las aportaciones.
- **En la “Fase 1. Elaboración y análisis de Diagnóstico”,** se han creado diversos espacios de trabajo y en cada uno de ellos se han volcado los siguientes textos:

#### **Espacio de trabajo “Normativa y textos de referencia”:**

- Reglamento Fondos EIE.
- Reglamento FEADER.
- Código de Conducta.
- Presentaciones reunión inicial del Partenariado:
  - El proceso de programación del PDRA 14-20.
  - El proceso de gobernanza.
- Listado de personas y entidades dadas de alta en la plataforma

#### **Espacio de trabajo “1. Análisis de Situación Actual”:**

- Indicaciones metodológicas.
- Diagnóstico de Situación Actual.
- Cuestionario (plantilla de valoración).

#### **Espacio de trabajo “2. Análisis DAFO”**

- Indicaciones metodológicas.
- DAFO y cuestionario (plantilla de valoración).

#### **Espacio de trabajo “3. Identificación de necesidades”**

- Indicaciones metodológicas.
- 17 Fichas con las Necesidades que se habían identificado.
- Cuestionario de valoración (plantilla).
- Plantilla para la formulación de nuevas propuestas.

### 16.2.2. Resumen de los resultados

En los siguientes apartados se recoge la información de los resultados para cada una de las subfases de la consulta

sobre la elaboración y análisis del diagnóstico.

## 16.3. Subfase 1.1. Análisis de la situación actual

### 16.3.1. Objeto de la consulta correspondiente

Se han recibido 26 cuestionarios y una decena de documentos complementarios para justificar y argumentar las propuestas expuestas en dichos cuestionarios. De estos cuestionarios:

- 24 han sido enviados por los miembros del Partenariado
- y 2 cuestionarios han sido remitidos por parte de la Consejería de Agricultura, Pesca y Desarrollo Rural (entidad observadora)

De las 40<sup>29</sup> entidades que constituyen el Partenariado

- 24 han completado el cuestionario,
- 2 han enviado un correo electrónico trasladando que están, en líneas generales, de acuerdo con los contenidos expuestos en el “Análisis de situación actual”,
- 1 entidad ha enviado sus valoraciones en otro formato

Ello supone un **índice de participación del 67,5%** del partenariado, ya que han respondido 27 de las 40 entidades que lo conformaban en la fecha en que finalizó el plazo de presentación de los cuestionarios en esta fase.

La plantilla o cuestionario utilizados para valorar el “Análisis de situación actual” constaba de 37 apartados, tantos como apartados tiene el índice de dicho documento. Las entidades podían elegir si valorar todos los apartados del texto o sólo algunos de ellos (en función del conocimiento, formación, intereses de cualquier índole, etc.)

Las puntuaciones posibles para cada apartado eran:

- A.** Valor cero (0) = Ausencia de datos esenciales/ datos o análisis incorrectos.
- B.** Valor uno (1) = La información básica sí esta recogida aunque podría completarse.
- C.** Valor dos (2) = La información y el análisis es el adecuado.

### 16.3.2. Resumen de los resultados

Del análisis de los datos se desprende que, en opinión del Partenariado, en **el documento “Análisis de situación Actual” sí está recogida la información básica o esencial**, ya que la puntuación media recibida en todos los apartados supera el VALOR 1.

**Los apartados con una valoración más cercana a la puntuación máxima (2) han sido:**

1. 3.1. Distribución de la ocupación del suelo por usos y zonas (1,75)
2. 2.1.4. Macromagnitudes Agrarias (1,69)
3. Antecedentes de la PAC: del enfoque sectorial agrario del medio rural al enfoque LEADER de los territorios para la mejora de la calidad de vida (1,64)

El resultado de la valoración global es el siguiente:

---

<sup>29</sup> Entidades que formaban parte del Partenariado a 16 de mayo de 2014.

Figura\_3 Valoraciones Partenariado SUBFASE 1. ANÁLISIS DIAGNÓSTICO

INDICE DEL DIAGNÓSTICO DE SITUACIÓN ACTUAL	PARTICIPACIÓN (1)	PUNTAJÓN MEDIA (2)	PUNTAJÓN MEDIA POR A PARTADO
1. Estructura Socioeconómica de Andalucía	45,8%	1,45	1,41
1.1. Territorio y Población	66,7%	1,38	
1.2. Desarrollo Económico y Empleo	54,2%	1,31	
1.2.1. Breve caracterización de Andalucía en términos de crecimiento económico y em	62,5%	1,27	
1.2.2. Sectores económicos	66,7%	1,44	
1.2.3. Tejido empresarial y emprendimiento	66,7%	1,50	
1.2.4. Servicios sociales, inclusión social y riesgo de pobreza	62,5%	1,53	
1.2.5. Investigación, transferencia de conocimientos e innovación	66,7%	1,38	
2. Sector agrícola, agroalimentario y forestal	62,5%	1,13	
2.1. El sector agrario andaluz	62,5%	1,40	
2.1.1. Superficie y producción	66,7%	1,50	
2.1.2. Ganadería	70,8%	1,24	
2.1.3. Sistemas Agrarios Sostenibles	75,0%	1,39	
2.1.4. Macromagnitudes Agrarias	66,7%	1,89	
2.1.5. Características de las explotaciones agrarias: características estructurales y via	79,2%	1,11	
2.1.6. Caracterización del titular	66,7%	1,50	
2.1.7. Infraestructuras agrarias	62,5%	1,27	
2.2. Industrias Agroalimentarias	79,2%	1,47	
2.3. Cadena agroalimentaria y calidad	70,8%	1,47	
2.4. Gestión de Riesgos: Sistema de seguros agrarios	58,3%	1,50	
2.5. Silvicultura e Industria Forestal	70,8%	1,53	
2.6. Turismo Rural	66,7%	1,38	
3. Medio Ambiente y Territorio	50,0%	1,50	1,53
3.1. Distribución de la ocupación del suelo por usos y zonas	66,7%	1,75	
3.2. Patrimonio natural, biodiversidad y estado de conservación de los ecosistemas ag	79,2%	1,42	
3.3. Agua, disponibilidad, consumo y calidad	66,7%	1,44	
3.4. Suelo, erosión y calidad	66,7%	1,50	
3.5. Cambio climático y otros gases contaminantes	66,7%	1,63	
3.6. Energía (consumo en el sector primario y producción de energías renovables en l	66,7%	1,50	
4. Medio rural	50,0%	1,33	1,39
4.1. Diversificación económica del medio rural andaluz	70,8%	1,29	
4.2. Economía y empleo en el ámbito rural	58,3%	1,36	
4.3. Servicios sociales, inclusión social y riesgo de pobreza en el medio rural	58,3%	1,57	
ANEXO: El Enfoque Leader en Andalucía	45,8%	1,36	1,45
1. Antecedentes de la PAC: del enfoque sectorial agrario del medio rural al enfoque L	58,3%	1,64	
2. Principales logros de la metodología Leader 1991-2014	62,5%	1,40	
3. Participación ciudadana: la clave de la metodología LEADER	62,5%	1,40	

Figura 3

## 16.4. Subfase 1.2. Análisis DAFO

### 16.4.1. Objeto de la consulta correspondiente

Se han recibido 24 cuestionarios y 3 documentos complementarios para justificar y argumentar las propuestas expuestas en dichos cuestionarios.

De estos 24 cuestionarios:

22 han sido enviados por los miembros del Partenariado, y

2 cuestionarios han sido remitidos por parte de la Consejería de Agricultura, Pesca y Desarrollo Rural (entidad observadora)

De las 40 entidades que constituyen el Partenariado:

22 han completado el cuestionario

Una entidad lo ha remitido aunque sin realizar las valoraciones (incompleto)

Una entidad ha enviado un correo electrónico trasladando que están, en líneas generales, de acuerdo con los contenidos expuestos en el “Análisis de situación actual”

Ello supone un **índice de participación del 60%** del partenariado, ya que han respondido 24 de las 40 entidades que lo constituían, en la fecha en que finalizó el plazo de presentación de los cuestionarios.

El cuestionario para valorar la DAFO que se ha proporcionado a las entidades estaba organizado de acuerdo a las 6 Prioridades del Reglamento FEADER. Para cada una de estas prioridades, se han expuesto las Debilidades, Amenazas, Fortalezas y Oportunidades, que se han identificado en el Análisis de Situación Actual.

Cada uno de estos ítems de la DAFO podía ser valorado de la siguiente forma:

Valor cero (0): = NO ESTÁ de acuerdo

Valor uno (1) = ESTÁ de acuerdo

Celda vacía = NO OPINA

#### 16.4.2. Resumen de los resultados

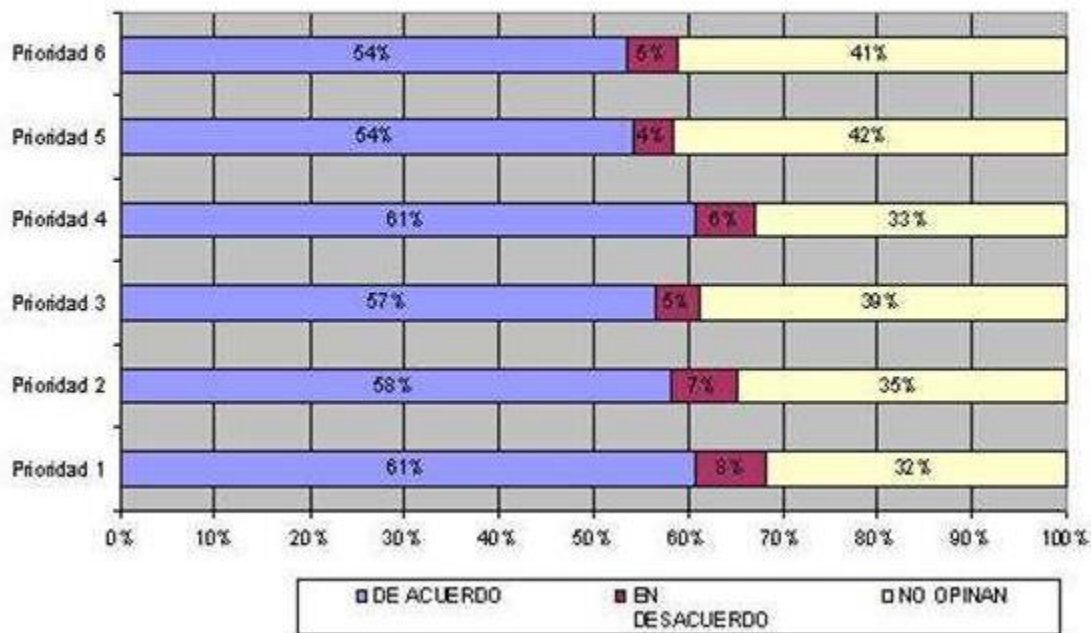
En cada Prioridad, y para cada Debilidad, Amenaza, Fortaleza u Oportunidad, se ha calculado el número y el porcentaje de entidades que están de acuerdo, en desacuerdo o que no opinan. El resultado general de este análisis es el siguiente (Véase Figura 4).

La representación gráfica de los datos resultantes de agregar la puntuación media de las entidades que están de acuerdo, en desacuerdo y que no opinan, ofrece los siguientes resultados; en términos generales, **más de la mitad de las entidades que han remitido los cuestionarios están de acuerdo con los contenidos de la DAFO.**

La metodología para la valoración de la DAFO ofrecía la posibilidad de que los miembros del Partenariado optasen por pronunciarse en todos los ítems de la DAFO **o sólo** en aquellos en los que tuvieran algo que aportar/opinar, siendo este el motivo por el que en el análisis se observan ítems que no han sido valorados (opción NO OPINA).

Si se analizan los resultados teniendo en cuenta únicamente a aquellas entidades participantes que sí han expresado su opinión (opción estar de DE ACUERDO – valor uno – y opción estar EN DESACUERDO – valor cero -) se obtendría que entre **el 88% y el 91% de éstas** (según la prioridad) **muestran su conformidad con los ítems de la DAFO.**

Figura\_4 Valoraciones Partenariado SUBFASE 2 ANÁLISIS DAFO



## 16.5. Subfase 1.3. Análisis de las necesidades

### 16.5.1. Objeto de la consulta correspondiente

Se han recibido 22 cuestionarios con la valoración de las Necesidades, 20 procedentes de entidades que forman parte del Partenariado (**índice de participación del 50%**), y los dos restantes a propuesta de una entidad invitada al proceso.

También se han recibido 27 nuevas propuestas de necesidades que han sido identificados por ocho entidades del Partenariado.

Las fichas con la descripción de las necesidades podían ser valoradas de la siguiente forma:

Valor cero (0): = NO ESTÁ de acuerdo

Valor uno (1) = ESTÁ de acuerdo

Celda vacía = NO OPINA

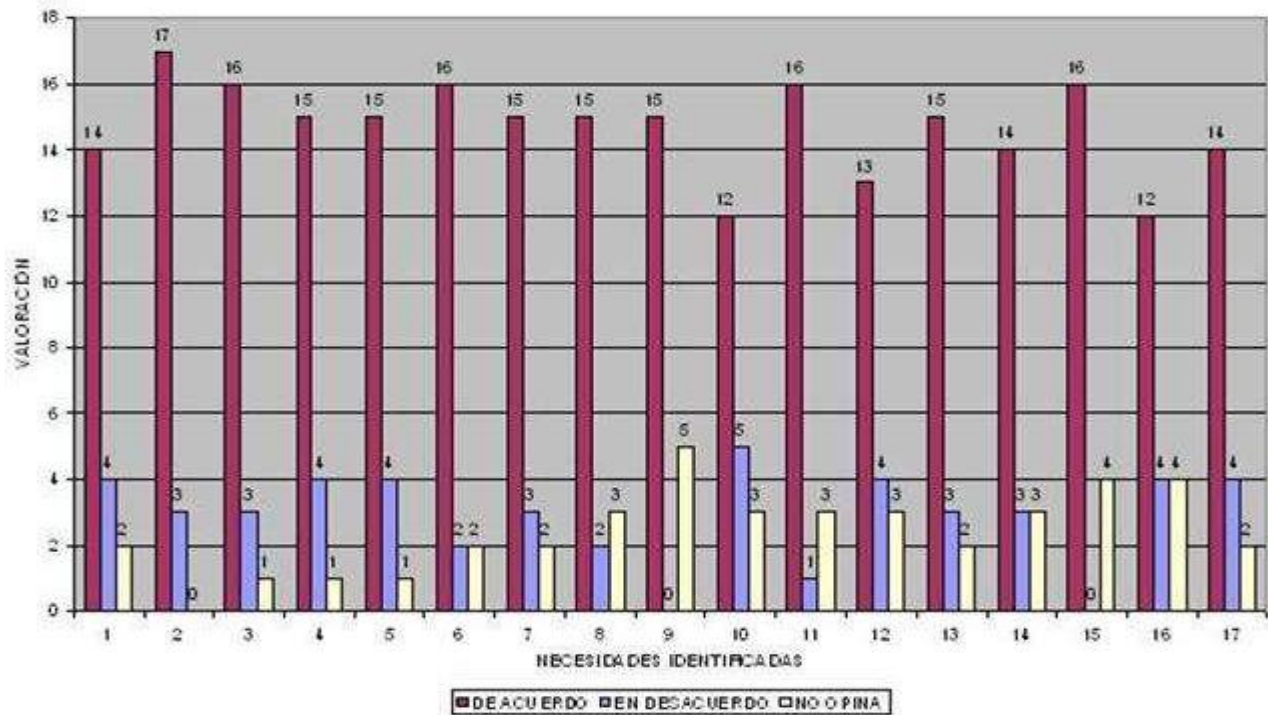
### 16.5.2. Resumen de los resultados

El análisis de los cuestionarios recibidos muestra que las entidades participantes tienen, en líneas generales, una opinión favorable, tal y como puede apreciarse en la gráfica que se muestra a continuación (Véase Figura 5)

Ninguna entidad ha mostrado su desacuerdo con la formulación de las necesidades nº 9 y 15, y en ellas el 68,2% de los organismos participantes (15) y el 72,2% (16), respectivamente, han mostrado estar de acuerdo.

Las entidades que han completado los cuestionarios de valoración han sido más participativas, dejando menos campos vacíos.

Figura 5. Valoraciones Partenariado SUBFASE 3 NECESIDADES



## 16.6. Fase 2. Lógica de intervención

### 16.6.1. Objeto de la consulta correspondiente

Entre los días 13 y 16 de julio de 2014, se pusieron a disposición del Partenariado las 16 medidas que habían sido diseñadas para atender las necesidades identificadas en el diagnóstico del PDRA.



Figura 6

Los plazos para que el Partenariado presentara sus valoraciones fueron muy ajustados, dado que el 22 de Julio el PDRA debía de estar subido en la aplicación informática “SFC” que la Comisión ha establecido para el envío de los



Programas.

El 22 de Julio de 2014 el primer borrador del Programa de Desarrollo Rural de Andalucía fue enviado a la Comisión.

El 4 de Agosto de 2014 se subieron a la plataforma una versión editable de dicho documento así como el Informe de Sostenibilidad Ambiental.



Figura 7

Paralelamente, el 4 de agosto se inició el proceso de información pública<sup>1</sup> del PDRA; se hizo público el Programa en la dirección web:

<http://www.juntadeandalucia.es/organismos/economiainnovacioncienciayempleo/areas/economia/fondos-europeos/paginas/programacion-fondo-agricola.html>

El plazo para la presentación de alegaciones de este trámite finalizó el 4 de octubre de 2014.



Figura 8

El plazo para que los miembros del Partenariado presenten sus comentarios finalizó el 8 de octubre de 2014.

El escaso margen de tiempo que se tuvo para presentar las Medidas al Partenariado no permitió que sus aportaciones pudieran ser incorporadas a la versión del PDRA que se presentó a la Comisión; por ello, durante el período de información pública se siguió animando a sus miembros a que hicieran llegar sus valoraciones a la Secretaría Técnica.

### 16.6.2. Resumen de los resultados

Los miembros del Partenariado que han realizado aportaciones desde el 13 de Julio de 2014 hasta el plazo de cierre de presentación de alegaciones son los siguientes.

SIGLAS	ENTIDAD	FECHA	VIA
IAM	Instituto Andaluz de la Mujer - Consejería de Igualdad, Salud y Políticas Sociales	8-oct	mail
ASAJA	Asociación Agraria Jóvenes Agricultores de Andalucía	8-oct	plataforma
UPA	Unión de Pequeños Agricultores y Ganaderos de Andalucía	3-oct	mail
ARA	Asociación de Desarrollo Rural de Andalucía	7 y 08-oct.	mail
CEA	Confederación de Empresarios de Andalucía	28-jul.	mail
SEO	SEO/BirdLife	25-jul.	plataforma
ADENA	wwfADENA	3-oct	mail
ECOVALI A	Consejo Andaluz de Producción Ecológica	3 y 09-oct	mail
CEIAS	Campus de Excelencia Internacional en Agroalimentación	25 y 27-jul	mail
CCOO	CCOO - Andalucía (SGMA)	25-jul.	mail
UCO RC	Cátedra Recursos Cinegéticos de la Universidad de Córdoba	20-jul.	mail

Figura 9

Se han recibido alegaciones y comentarios de 11 entidades, lo que supone un índice de participación del 27,5% de los miembros del Partenariado.

Las alegaciones recibidas han sido remitidas a la Autoridad de Gestión; tras un primer análisis, y de acuerdo a la temática y naturaleza de la misma, la Autoridad de Gestión las ha remitido a los órganos gestores implicados, que están participando en el diseño de las Medidas del PDRA 1420.

Se han recibido alegaciones que hacen referencia específica a las Medidas del PDRA, y otras son consideraciones generales sobre el borrador del PDRA.

MEDIDA	UPA	CEA	wwf/ ADENA	ECO VALIA	CEIA3	CCOO (2)	UCO RC (1)	SED	ARA	IAM	ASAJA (3)	nº
Medida 1. Transferencia de conocimientos y actividades de información	X		X		X		X	X				5
Medida 2. Servicios de asesoramiento, gestión y sustitución de explotaciones agrícolas.	X	X	X		X		X	X				6
Medida 3. Regímenes de calidad de los productos agrícolas y alimenticios.			X				X	X		X		4
Medida 4. Inversiones en activos físicos	X	X	X				X	X		X		6
Medida 5. Reconstitución del potencial de producción agrícola dañado por catástrofes naturales e implantación de medidas preventivas adecuadas							X	X				2
Medida 6. Desarrollo de explotaciones agrícolas y empresas	X	X	X		X		X					5
Medida 7. Servicios básicos y renovación de poblaciones en las zonas rurales		X	X					X				3
Medida 8. Inversiones forestales y mejora de la viabilidad económica, social y ambiental de los bosques.			X				X	X				3
Medida 9. Creación de agrupaciones y organizaciones							X					1
Medida 10. Agroambiente y clima.	X		X				X	X		X		5
Medida 11. Agricultura ecológica	X		X	X								3
Medida 13. Zonas con limitaciones naturales	X											1
Medida 14. Bienestar animal		X					X					2
Medida 15. Servicios silvoambientales y climáticos y conservación de bosques			X				X	X		X		4
Medida 16. Cooperación.					X			X				2
Medida 19. Leader		X							X			2

Figura 10

Las alegaciones presentadas por ASAJA y CCOO son comentarios generales sobre todas las medidas. Se ha sombreado en azul todas las casillas.

En relación con las segundas, UPA, WWF/ADENA, ASAJA y ARA han presentado diversos informes con reflexiones, recomendaciones y/o alegaciones que hacen referencia a la globalidad del PDR presentado en Julio a la Comisión o a determinadas partes de este.

Todos los textos recibidos del Partenariado han sido analizados; se han realizado aportaciones que se están teniendo en cuenta, a tenor de las versiones que se van perfilando de las medidas que integran en PDR de Andalucía 2014-2020, cuya nueva versión no ha sido todavía remitida a la Comisión.

Se han elaborado contestaciones oficiales para los miembros del Partenariado, donde se les informa cuáles de sus alegaciones se han tenido en cuenta, y se les justifica aquellas otras que no se han podido incluir por diversos motivos. Se les han hecho llegar a través de Oficio, y en su caso, a través de correo electrónico.

Asimismo se han estado subiendo a la Plataforma On Line existente las últimas versiones de las diferentes Medidas de la Programación del PDR de Andalucía una vez revisadas por los comentarios de la Comisión Europea y los miembros de la gobernanza, reactivando con los actores del medio rural, su participación activa en el proceso de la Gobernanza para mejorar el contenido del PDR en su conjunto.

## 16.7. Difusión del PDR de Andalucía 2014 – 2020

### 16.7.1. Objeto de la consulta correspondiente

#### ***Aprobación del Programa de Desarrollo Rural de Andalucía***

El trabajo de intercambio de documentación, información, opiniones, etc. que se realiza con el Partenariado es un proceso paralelo a la elaboración del PDRA.

En las fases que se han llevado a cabo en la elaboración del Programa, se ha permitido que el Partenariado pueda ir conociéndolas y participando en ellas; hasta que se proceda a la aprobación de dicho Programa, la Secretaría Técnica seguirá con el proceso de gobernanza informando al Partenariado de los pasos que se han seguido en la recta final de elaboración del PDRA y poniendo a su disposición toda la documentación disponible.

En la Fase 3 mencionada anteriormente, correspondiente a la versión final del Programa, se procederá a la difusión una vez aprobado, del PDRA 2014-2020, así como a la evaluación del proceso de Gobernanza.

### 16.7.2. Resumen de los resultados

No procede.

## 16.8. (Opcional) Explicaciones o información adicional para completar la lista de medidas

### **GOBERNANZA/ PARTENARIADO**

#### **Fundamentos:**

Asociación y gobernanza en varios niveles (art. 5 Reglamento (UE) nº 1303/2013)

Cada Estado Miembro:

1. Para cada Acuerdo de Asociación/ Programa organizará una “Asociación” (o Partenariado) con los siguientes tipos de socios:

- a) Las autoridades locales y otras autoridades públicas
- b) Los interlocutores económicos y sociales, y
- c) Los organismos pertinentes que representen a la sociedad civil, incluidos los interlocutores medioambientales, las ONG's y los organismos encargados de promover la inclusión social, la igualdad de género y la no discriminación.

2. Harán participar a los socios anteriores en la preparación de los PDRs.

#### **Exposición de Motivos punto 6 del Reglamento 1303/2013**

Los socios deben participar en la elaboración y aplicación de los acuerdos de asociación y los programas. A tal efecto, es preciso establecer principios básicos y buenas prácticas en lo referente a la celebración de consultas oportunas, adecuadas y transparentes con los socios acerca del análisis de los desafíos y necesidades que deben abordarse, la selección de objetivos y prioridades para resolverlos, y las estructuras de coordinación y los acuerdos de la gobernanza a varios niveles que se requieran para llevar a cabo una política eficaz de ejecución.

### **Partenariado de Andalucía para la elaboración del PDR de Andalucía 2014-2020**

#### **Misión**

Contribuir a mejorar la gobernanza del Programa de Desarrollo Rural de Andalucía 2014-2020, a través de la creación de una asociación o partenariado que, respetando los principios de subsidiariedad, proporcionalidad, y de

gobernanza multinivel, representen a los agentes institucionales, sociales, económicos y territoriales afectados o implicados en el desarrollo rural de la Comunidad Autónoma de Andalucía.

### **Propuesta de Entidades**

La Secretaría Técnica del proceso de la Gobernanza elaboró una propuesta inicial de entidades. El objetivo, era identificar y seleccionar los agentes sociales, económicos, territoriales, e institucionales más representativos del medio rural andaluz, así como los principales beneficiados y/o afectados por la implementación de las medidas y submedidas cofinanciadas por el FEADER.

### **Convocatoria**

La Dirección General de Fondos Europeos, Autoridad de Gestión del Programa de Desarrollo Regional, con fecha de 17 de febrero de 2014 envía por correo postal las invitaciones firmadas por la Directora General y que estaban dirigidas a los máximos representantes de las entidades y organismos preseleccionados para formar parte del Partenariado. La convocatoria se realiza para el día 27 de febrero de 2014.

El día 18 de febrero, y desde el correo electrónico de la Secretaría Técnica se envían las cartas escaneadas a cada entidad.

El día 20 de febrero se envía el programa de la reunión inicial, y se insta a que cada una de las entidades designe los representantes en el proceso de Gobernanza para la elaboración del PDRA 14-20. Además se realiza una confirmación de la recepción de la convocatoria por correo electrónico y por teléfono con todos los convocados

### **Constitución del Partenariado**

El 27 de Febrero tuvo lugar la reunión de Constitución del grupo de trabajo, que se ha denominado “Partenariado”, para participar en el proceso de Gobernanza para la elaboración del Programa de Desarrollo Rural de Andalucía 2014-2020.

- 43 entidades fueron invitadas a formar parte del proceso.
- 41 entidades Confirmaron su participación
- Asistieron a la Reunión inicial 35 entidades (más la Autoridad de Gestión), y un total de 54 personas (41 hombres y 13 mujeres) procedentes de 36 entidades.

### **Desarrollo de la Reunión**

Se realizan diversas presentaciones:

Dña. Patricia Eguillor Arranz, Directora General de Fondos Europeos. “Bienvenida. Constitución del Partenariado”

Dña Adolfinia Martínez Guirado. Jefa del Servicio de Planificación y Coordinación Pública que realiza una intervención sobre la “Situación de los trabajos de elaboración del Programa de Desarrollo Rural de Andalucía 2014 – 2020”.

Dña. Esther Cañizares Sevilla. Secretaría Técnica para la Gobernanza del PDRA 14–20. “El Plan de Gobernanza para la elaboración del PDR-A; metodología y plataforma de trabajo On-line”

Figura 1. Asistentes a la Reunión del 27/02/2014

ENTIDAD
Consejería de Agricultura, Pesca y Desarrollo Rural
Consejería de Medio Ambiente y Ordenación del Territorio
Instituto Andaluz de la Mujer - Consejería de Igualdad, Salud y Políticas Sociales
Consejo Andaluz de la Juventud
Federación Andaluza de Municipios y Provincias - FAMP
Asociación Agraria Jóvenes Agricultores de Andalucía - ASAJA
Unión de Pequeños Agricultores y Ganaderos de Andalucía - UPA
Unión de Agricultores y Ganaderos de Andalucía - COAG
Federación Andaluza de Empresas Cooperativas Agrarias -FAECA
Asociación de Desarrollo Rural de Andalucía - ARA
Confederación de Empresarios de Andalucía - CEA
Federación de Mujeres Empresarias de Andalucía - FAME
Confederación de Mujeres del Mundo Rural - CERES Andalucía
Federación de Asociaciones de Mujeres Rurales - FADEMUR
SEO/ BirdLife
wwwADENA
Ecologistas en Acción
Asociación de Valor Ecológico ECOVALIA
Asociación de Empresas Forestales y Paisajísticas de Andalucía (AAEF)
Federación Andaluza de Caza (FAC)
Asociación Española Agricultura de Conservación/ Suelos vivos
Campus de Excelencia Internacional en Agroalimentación - CEIA3
Consejo Andaluz de Universidades
Instituto And. Investigación y Formación Agr., Pesquera, Alimentaria y de la Producción Ecológica (IFAPA)
Departamento de Zoología de la Universidad de Córdoba
Instituto de Estudios Sociales Avanzados - IESA
IDEALFOOD (CICAP, Citaqua, Citoliva, Tecnova y Adesva)
UGT - Andalucía
CCOO - Andalucía (SGMA)
Confederación Hidrográfica del Guadalquivir
Confederación Hidrográfica del Guadiana
Estación Biológica Doñana - CSIC
Asociación de Propietarios Rurales para la Gestión Cinegética y la Conservación del Medioambiente (APROCA)
Cátedra Recursos Cinegéticos de la Universidad de Córdoba
Asociación de Profesionales Forestales de España (PROFOR)
Asociación de Comunidades de Regantes de Andalucía (FERAGUA)
Secretaría Técnica Gobernanza PDR A 14-20

### Acuerdos de la Reunión celebrada el día 27 de Febrero

- Se enviarán al Partenariado las presentaciones realizadas durante el acto de Constitución del Partenariado
- Aquellos miembros del Partenariado que aún no lo hayan hecho, enviarán a la Secretaría Técnica de la Gobernanza los datos de las dos personas que se darán de alta en la Plataforma.

- Se informa por la Secretaría Técnica que se prevé que la Plataforma On-line que será creada para optimizar la comunicación con el Partenariado estará operativa la segunda semana de Marzo.

### **CONSTITUCIÓN DE LA PLATAFORMA**

La plataforma on-line para la gobernanza es un instrumento de comunicación con los agentes y entidades socioeconómicos que representan las distintas sensibilidades e intereses sectoriales y/o territoriales relacionados con el FEADER.

El día 25 de marzo tiene lugar el lanzamiento de la plataforma de trabajo con el Partenariado.

Se crea la cuenta de correo: [gobernanza.pdra1420.ceice@juntadeandalucia.es](mailto:gobernanza.pdra1420.ceice@juntadeandalucia.es) a través de la cual se realizan todas las comunicaciones con los miembros del partenariado

- Para cada momento clave del proceso de gobernanza se enviarán previamente las comunicaciones oportunas a través del mail habilitado siguiendo el siguiente procedimiento:
- Se comunicará a los miembros del partenariado si se han subido a la plataforma nuevos documentos (textos, indicaciones metodológicas para su valoración y plantilla de valoración).
- Se comunicará los plazos de que disponen para completar las plantillas de valoración.
- Días antes de que finalice el plazo, se enviará correo recordatorio.
- El último día que finaliza el plazo, se envía también correo recordatorio.

1. Se habilita el enlace WEB:

<http://www.juntadeandalucia.es/economiainnovacionyciencia/fondoseuropeosenandalucia/index.php>

2. Se crea la cuenta de correo: [gobernanza.pdra1420.ceice@juntadeandalucia.es](mailto:gobernanza.pdra1420.ceice@juntadeandalucia.es)

### **Resultado:**

- Se dan de alta a 80 personas de 41 organizaciones relacionadas con el desarrollo rural en Andalucía (cada entidad del Partenariado tenía la posibilidad de dar de alta a dos personas).
- Se ha dado de alta a 16 personas de órganos gestores de diversas administraciones relacionadas con el FEADER.

Figura 2. Espacio de Trabajo. Plataforma On-Line



Durante el proceso de ejecución del PDRA, la plataforma seguirá en activo; en ella se irá informando de las novedades, de las noticias y plazos relevantes, del desarrollo normativo que permita la puesta en marcha de las medidas programadas, etc., dando cabida a que los miembros del Partenariado sigan participando y haciendo llegar a la Autoridad de Gestión todas aquellas sugerencias para mejorar la gobernanza en la ejecución del PDRA.



## **17. RED RURAL NACIONAL**

### **17.1. Procedimiento y calendario para el establecimiento de la Red Rural Nacional (en lo sucesivo, «la RRN»)**

No aplica.

### **17.2. Organización prevista de la red, en particular la forma en que intervendrán las organizaciones y administraciones que participan en el desarrollo rural, incluidos los socios, como se menciona en el artículo 54, apartado 1, del Reglamento (UE) nº 1305/2013, y cómo se facilitarán las actividades de la red**

No aplica.

### **17.3. Descripción recapitulativa de las principales categorías de actividad que debe emprender la RRN de conformidad con los objetivos del programa**

No aplica.

### **17.4. Recursos disponibles para la creación y el funcionamiento de la RRN**

No aplica.

## 18. EVALUACIÓN EX ANTE DE LA VERIFICABILIDAD, LA CONTROLABILIDAD Y EL RIESGO DE ERROR

### 18.1. Declaración por la Autoridad de Gestión y el Organismo Pagador

El art. 62.1 del Reglamento (UE) nº 1305/2013 establece la necesidad de velar porque todas las medidas de desarrollo rural que se tenga la intención de aplicar sean verificables y controlables (VC). Para poder dar cumplimiento a esta exigencia, identifica dos momentos temporales en los que llevar a cabo la evaluación sobre la VC de las medidas:

Una primera evaluación de forma previa a la aprobación del PDR, o de cualquier modificación en las medidas incluidas en el mismo

Una segunda evaluación, durante la ejecución del programa.

Así pues, el análisis de la VC de las medidas incluidas en el PDR de Andalucía se está llevando a cabo en las siguientes fases:

#### 1. Evaluación previa a la aprobación del PDR.

Para garantizar que los elementos incluidos en el PDR son VC, la Autoridad de Gestión y el Organismo Pagador han trabajado de manera conjunta para que en el diseño de las medidas se hayan tenido en cuenta los principales factores de riesgo que puedan tener influencia en la gestión y control de las medidas, y en especial de aquellos que puedan tener incidencia en la tasa de error, para así incorporar las oportunas acciones mitigadoras. De entre estos factores se ha dado especial relevancia a las constataciones formuladas por distintos organismos de control durante el periodo de programación 2007/2013

Si tras la aprobación inicial del PDR, y como resulta de la evaluación periódica de los controles realizados y los resultados obtenidos, en especial la tasa de error, se detectase la necesidad de introducir mejoras para garantizar una adecuada controlabilidad y verificabilidad de la medida, se propondrá la modificación de la ficha incluida en el PDR, o bien la adopción de mecanismos adicionales de control.

#### 2. Evaluación de forma previa a la puesta en marcha de las medidas del PDR.

La puesta en marcha de las medidas incluidas en el PDR de Andalucía 2014-2020 se llevará a cabo mediante la publicación de diversas bases reguladoras, y demás normativa asociada a la misma, en las cuales se detallarán los distintos requisitos de admisibilidad, compromisos y criterios de selección que deben cumplir los solicitantes para ser beneficiarios de las ayudas.

Se ha establecido un procedimiento por el cual, de forma previa a la publicación de dichas bases reguladoras se emitirá un informe de verificabilidad y controlabilidad sobre el texto propuesto, el cual será de carácter preceptivo y vinculante, de manera que en caso necesario, las bases reguladoras se adapten en consecuencia. Análogo tratamiento se dará a los documentos definitorios de la ejecución directa por parte de la Junta de Andalucía al amparo de medidas de desarrollo rural del programa.

Adicionalmente, durante la ejecución en sí de las convocatorias de ayudas (o actuaciones directas de la Junta de Andalucía), se seguirá trabajando sobre la VC de las medidas, mediante el análisis de los resultados estadísticos de los controles efectuados, con el consiguiente estudio de evolución de la tasa de error y definición de eventuales planes para su disminución, la evaluación de los controles, tanto administrativos como sobre el terreno, con especial incidencia en la correcta verificación de requisitos, elementos de priorización y compromisos, el análisis de la eficiencia en el uso de los recursos humanos y técnicos empleados, y el seguimiento de las eventuales

constataciones de auditorías comunitarias o nacionales.

Según esta metodología, y con respecto al contenido de la versión 1 del PDR, se concluye que:

Que tanto por el Organismo Pagador como por la Autoridad de Gestión se han teniendo en consideración todos los elementos necesarios para evaluar adecuadamente la verificabilidad y controlabilidad de las medidas incluidas en el PDR.

Que de la información contenida en las medidas del PDR, no se desprende la existencia de ningún elemento que no pueda ser verificado y controlado con un adecuado desarrollo de los procedimientos de gestión y control.

Que se ha establecido el oportuno procedimiento por el cual, de forma previa a la publicación de las bases reguladoras a través de las cuales se pongan en marcha las distintas medidas del Programa de Desarrollo Rural, se emitirá un informe de verificabilidad y controlabilidad sobre el texto propuesto, el cual será de carácter preceptivo y vinculante, de manera que en caso necesario, las bases reguladoras se adapten en consecuencia.

## **18.2. Declaración por el organismo funcionalmente independiente de las autoridades responsables**

Atendiendo al art. 62.2 del Reglamento (UE) nº 1305/2013 del Parlamento Europeo y del Consejo, de 17 de diciembre de 2013, relativo a la ayuda al desarrollo rural a través del Fondo Europeo Agrícola de Desarrollo Rural (FEADER), cuando la ayuda se conceda sobre la base de costes tipo o costes adicionales y pérdidas de ingresos, los Estados miembros velarán por que los cálculos correspondientes sean adecuados, precisos y se efectúen con antelación de un modo justo, equitativo y verificable. Así en el propio programa se incluye la metodología que se va a aplicar para calcular el coste simplificado, aportando a su vez un certificado de un organismo independiente con la verificación de la metodología.

Además, con antelación a la puesta en marcha efectiva de las actuaciones, bien sea a través de líneas de ayuda o bien de actuaciones directas por parte de la Administración, cuando proceda en virtud del citado art. 62.2 del Reglamento (UE) nº 1305/2013 del Parlamento Europeo y del Consejo se acudirá a organismo/s funcionalmente independiente/s de las autoridades responsables de la ejecución del PDR y que esté/n debidamente capacitado/s, para efectuar los cálculos o confirmará la idoneidad y exactitud de los mismos.

Cabe reseñar, que en la elaboración de las Fichas de las Medidas se ha atendido a lo dispuesto en el artículo 67.5 del Reglamento (UE) nº 1303/2013.

## 19. DISPOSICIONES TRANSITORIAS

### 19.1. Descripción de las condiciones transitorias por medida

En la **Medida 1 Transferencia de conocimientos y actividades de información** (art.14 del Reglamento (UE) nº 1305/2013) se recogen los compromisos de 22 expedientes del periodo de programación anterior por un importe de 385.087 euros de Gasto Público, que se adquirieron en la Medida 111 “Formación profesional, acciones de información, incluida la difusión del conocimiento científico y de prácticas innovadoras de las personas que trabajan en los sectores agrario, alimentario y forestal “por el eje 1. Esta ayuda estaba prevista en el artículo 20, letra a) del Reglamento (CE) nº 1698/2005.

En la **Medida 2 Servicios de asesoramiento, gestión y sustitución destinados a las explotaciones agrícolas** (art. 15 del Reglamento (UE) nº 1305/2013) se recogen los compromisos de 44 expedientes del periodo de programación anterior:

- 43 expedientes por un importe de 11.292,49 euros de Gasto Público, que se adquirieron en la Medida 114 “Utilización de servicios de asesoramiento por agricultores y silvicultores” por el eje 1. Esta ayuda estaba prevista en el artículo 20, letra a) del Reglamento (CE) nº 1698/2005.
- 1 expediente por un importe de 8.478,51 euros de Gasto Público, que se adquirieron en la Medida 115 “Utilización de servicios de asesoramiento por agricultores y silvicultores” por el eje 1. Esta ayuda estaba prevista en el artículo 20, letra a) del Reglamento (CE) nº 1698/2005.

En la **Medida 3 Regímenes de calidad de los productos agrícolas y alimenticios** (art. 16 del Reglamento (UE) nº 1305/2013) se recogen los compromisos de 119 expedientes del periodo de programación anterior:

- 118 expedientes por un importe de 44.937 euros de Gasto Público, que se adquirieron en la Medida 132 Ayuda a los agricultores que participen en programas de calidad por el eje 1. Esta ayuda estaba prevista en el artículo 20, letra c) del Reglamento (CE) nº 1698/2005.
- 1 expediente por un importe de 10.527 euros de Gasto Público, que se adquirió en la Medida 133 Ayuda a agrupaciones de productores para actividades de información y promoción en el marco de programas de calidad por el eje 1. Esta ayuda estaba prevista en el artículo 20, letra c) del Reglamento (CE) nº 1698/2005.

En la **Medida 4 Inversiones en activos físicos** (art. 21 a 26 del reglamento (UE) nº 1305/2013) se recogen los compromisos de 125 expedientes del periodo de programación anterior.

- 20 expedientes por un importe de 312.945 euros de Gasto Público, que se adquirieron en la Medida 121 Modernización de explotaciones por el eje 1. Esta ayuda estaba prevista en el artículo 20, letra b) del Reglamento (CE) nº 1698/2005.
- 11 expedientes por un importe de 865.461 euros de Gasto Público, que se adquirieron en la Medida 123 Aumento del valor añadido de productos agrarios y silvícolas por el eje 1. Esta ayuda estaba prevista en el artículo 20, letra b) del Reglamento (CE) nº 1698/2005.
- 89 expedientes por un importe de 8.097.584 euros de Gasto Público, que se adquirieron en la Medida 125 Mejora y desarrollo de la infraestructura relacionada con el desarrollo y la adaptación de la agricultura y de la silvicultura por el eje 1. Esta ayuda estaba prevista en el artículo 20, letra b) del Reglamento (CE) nº 1698/2005.
- 8 expedientes por un importe de 107.372 euros de Gasto Público, que se adquirieron en la Medida 216 Ayudas a las inversiones no productivas por el eje 2. Esta ayuda estaba prevista en el artículo 36, letra a) del Reglamento (CE) nº 1698/2005.

En la **Medida 5 Reconstitución del potencial de producción agrícola dañado por desastres naturales y catástrofes e implantación de medidas preventivas adecuadas** (art. 18 del Reglamento (UE) nº 1305/2013) se recogen los compromisos de 6 expedientes del periodo de programación anterior.

Estos expedientes por un importe de 675.831 euros de Gasto Público, que se adquirieron en la Medida 126 Reconstitución del potencial de producción agrario dañado por catástrofes naturales e implantación de medidas preventivas adecuadas por el eje 1. Esta ayuda estaba prevista en el artículo 20, letra b) del Reglamento (CE) nº 1698/2005.

En la **Medida 6 Desarrollo de explotaciones agrarias y empresas** (art. 19 del Reglamento (UE) nº 1305/2013) se recogen los compromisos de 26 expedientes del periodo de programación anterior por un importe de 702.927 euros de Gasto Público, que se adquirieron en la Medida 112 Instalación Jóvenes Agricultores por el eje 1. Esta ayuda estaba prevista en el artículo 20, letra a) del Reglamento (CE) nº 1698/2005.

En la **Medida 8 Inversiones en el desarrollo de zonas forestales y mejora de la viabilidad de los bosques** (art. 21 a 26 del Reglamento (UE) nº 1305/2013) se recogen los compromisos de 2.131 expedientes del periodo de programación anterior:

- 40 expedientes por un importe de 17.131 euros de Gasto Público, que se adquirieron en la Medida 122 Aumento del valor económico de los bosques por el eje 1. Esta ayuda estaba prevista en el artículo 20, letra b) del Reglamento (CE) nº 1698/2005.
- 2.040 expedientes por un importe de 33.520.465 euros de Gasto Público, que se adquirieron en la Medida 221 Primera forestación de tierras agrícolas por el eje 2. Esta ayuda estaba prevista en el artículo 36, letra b) del Reglamento (CE) nº 1698/2005.
- 25 expedientes por un importe de 856.377 euros de Gasto Público, que se adquirieron en la Medida 226 Recuperación del potencial forestal e implantación de medidas preventivas por el eje 2. Esta ayuda estaba prevista en el artículo 36, letra b) del Reglamento (CE) nº 1698/2005.
- 26 expedientes por un importe de 311.781 euros de Gasto Público, que se adquirieron en la Medida 227 Ayuda a inversiones no productivas por el eje 2. Esta ayuda estaba prevista en el artículo 36, letra b) del Reglamento (CE) nº 1698/2005.

Por su parte, en la **Medida 10 Agroambiente y clima** se recogerán 3.283.750 euros de Gasto Público debido a compromisos de 1.105 expedientes de la Medida 214 Ayudas agroambientales, del artículo 36, letra a), inciso iv) y artículo 39 del Reglamento (CE) nº 1698/2005, del anterior periodo de programación, consistentes en apoyar el desarrollo sostenible de las zonas rurales y responder a la demanda creciente por parte de la sociedad de servicios ambientales mediante la promoción de prácticas agrícolas más respetuosas con el medioambiente y el paisaje.

Del mismo modo, son imputables a la extinta Medida 214 del Programa de Desarrollo Rural, 2007-2013, 12.753.044 euros de Gasto Público que se cumplirán en la **Medida 11 Agricultura ecológica**, provenientes de 1.398 expedientes.

Los beneficiarios de la Medida 10 deberán respetar las cláusulas de revisión contempladas en el artículo 46 del Reglamento (CE) nº 1974/2006. Los compromisos se adaptarán al marco jurídico correspondiente al periodo 2014-2020.

En la **Medida 13 Pagos a zonas con limitaciones naturales u otras limitaciones específicas** (art. 31 y 32 del Reglamento (UE) nº 1305/2013) se recogen 3.090 expedientes del periodo de programación anterior:

- 2.200 expedientes por un importe de 2.784.421 euros de Gasto Público, que se adquirieron en la Medida 211 Ayudas destinadas a indemnizar a agricultores por desventajas naturales en zonas de montaña por el eje 2. Esta

ayuda estaba prevista en el artículo 36, letra a) del Reglamento (CE) nº 1698/2005.

- 890 expedientes por un importe de 1.005.472 euros de Gasto Público, que se adquirieron en la Medida 212 Ayudas destinadas a indemnizar a agricultores por desventajas naturales distintas de las de montaña por el eje 2. Esta ayuda estaba prevista en el artículo 36, letra a) del Reglamento (CE) nº 1698/2005.

En la **Medida 19 Apoyo para el desarrollo local de LEADER** (art. 35 del Reglamento (UE) nº 1303/2013) se recogen 93 expedientes del periodo de programación anterior:

- 14 expedientes por un importe de 273.619,64 euros de Gasto Público, que se adquirieron en la Medida 411 Competitividad por el eje 4. Esta ayuda estaba prevista en el artículo 63, letra a) del Reglamento (CE) nº 1698/2005.
- 3 expedientes por un importe de 54.728,58 euros de Gasto Público, que se adquirieron en la Medida 412 Medio ambiente / utilización sostenible de tierras por el eje 4. Esta ayuda estaba prevista en el artículo 63, letra a) del Reglamento (CE) nº 1698/2005.
- 75 expedientes por un importe de 1.502.987,32 euros de Gasto Público, que se adquirieron en la Medida 413 Calidad de vida / diversificación por el eje 4. Esta ayuda estaba prevista en el artículo 63, letra a) del Reglamento (CE) nº 1698/2005.
- 1 expediente por un importe de 60.334,46 euros de Gasto Público, que se adquirieron en la Medida 421 Competitividad por el eje 4. Esta ayuda estaba prevista en el artículo 63, letra b) del Reglamento (CE) nº 1698/2005.

Por último, cabe reseñar, que, hay un total de 4.206.996,00 euros de Gasto Público que han de resolverse en las anualidades correspondientes del 2014 al 2020, provenientes de la **Medida 113 Cese Anticipado** del Programa de Desarrollo Rural de Andalucía, 2007-2013. Sin embargo, estos 158 expedientes no tienen traslación en ninguna Medida del Reglamento (UE) nº 1305/2013. Teniendo en cuenta la referencia al régimen nacional de pensiones en la medida 113 del Programa de Desarrollo Rural de Andalucía 2007-2013 y los cambios en la legislación nacional que afecten a la edad de jubilación, la medida 113 ha de interpretarse teniendo en cuenta dichos cambios. En consecuencia, las resoluciones de prolongación de la ayuda que se dicten al amparo de la citada medida, tendrán en cuenta la edad de jubilación en vigor en el momento de la resolución.

Todas las medidas provenientes del Reglamento (CE) nº 1698/2005, así como el resto de las ayudas comunicadas como transitorias, adoptarán los nuevos porcentajes de cofinanciación determinados para sus medidas equivalentes del Programa de Desarrollo Rural 2014-2020.

Normativa	Nº de expedientes	Año de finalización
<b>Medida 1</b>		
Reglamento (CE) nº 1698/2005	22	2021
<b>Medida 2</b>		
Reglamento (CE) nº 1698/2005	44	2021
<b>Medida 3</b>		
Reglamento (CE) nº 1698/2005	119	2021
<b>Medida 4</b>		
Reglamento (CE) nº 1698/2005	125	2021
<b>Medida 5</b>		
Reglamento (CE) nº 1698/2005	6	2020

<b>Medida 6</b>		
Reglamento (CE) nº 1698/2005	26	2021
<b>Medida 8</b>		
Reglamento (CE) nº 1698/2005	2.131	2023
<b>Medida 10</b>		
Reglamento (CE) nº 1698/2005	1.104	2021
<b>Medida 11</b>		
Reglamento (CE) nº 1698/2005	1.398	2022
<b>Medida 13</b>		
Reglamento (CE) nº 1698/2005	3.090	2021
<b>Medida 19</b>		
Reglamento (CE) nº 1698/2005	93	2022
<b>Medida 113</b>		
Real Decreto 477/1993 Real Decreto 5/2011 Reglamento (CE) nº 1698/2005	158	2023

Cuadro arreglos transitorios

## 19.2. Cuadro del remanente indicativo

<b>Medidas</b>	<b>Total de la contribución prevista de la Unión en 2014-2022 (EUR)</b>
M01: Acciones de transferencia de conocimientos e información (art. 14)	346.578
M02: Servicios de asesoramiento, gestión y sustitución destinados a las explotaciones agrícolas (art. 15)	14.828
M03: Regímenes de calidad de los productos agrícolas y alimenticios (art. 16)	41.598
M04: Inversiones en activos físicos (art. 17)	7.037.522
M05: Reconstitución del potencial de producción agrícola dañado por desastres naturales y catástrofes e implantación de medidas preventivas adecuadas (art. 18)	506.873,00
M06: Desarrollo de explotaciones agrarias y empresas (art. 19)	632.634
M07: Servicios básicos y renovación de poblaciones en las zonas rurales (art. 20)	0,00
M08: Inversiones en el desarrollo de zonas forestales y mejora de la viabilidad de los bosques (art. 21 a 26)	26.029.316
M10: Agroambiente y clima (art. 28)	2.462.813
M11: Agricultura ecológica (art. 29)	9.564.783
M13: Pagos a zonas con limitaciones naturales u otras limitaciones específicas (art. 31)	2.842.420
M16: Cooperación (art. 35)	0,00
M19: Apoyo para el desarrollo local de LEADER (DLP, desarrollo local participativo) (art. 35 del Reglamento (UE) nº 1303/2013)	1.702.503

<b>Medidas</b>	<b>Total de la contribución prevista de la Unión en 2014-2022 (EUR)</b>
M21: Ayuda temporal excepcional destinada a los agricultores y a las pymes especialmente afectados por la crisis de la COVID-19 (art. 39 ter)	0,00
M22: Ayuda temporal excepcional destinada a los agricultores y a las pymes especialmente afectados por las repercusiones de la invasión de Ucrania por parte de Rusia (art. 39 quarter)	0,00
M113: Jubilación anticipada	3.155.247,00
M131: Cumplimiento de las normas basadas en la normativa comunitaria	0,00
M341: Adquisición de capacidades, promoción y aplicación	0,00
<b>Total</b>	<b>54.337.115</b>



## 20. SUBPROGRAMAS TEMÁTICOS

Thematic sub-programme name
Subprograma Temático del Sector del Olivar

Se adjunta como Anexo "Subprograma temático del sector del olivar".

## 21. ANEXOS

Título del documento	Tipo de documento
<b>Informe de Evaluación <i>Ex ante</i> del PDR de Andalucía 2014-2020 (FEADER)</b>	3 Informe de evaluación ex ante - anexo
<b>Diagnóstico Ampliado de la situación actual</b>	Otro documento del Estado miembro
<b>Informe Sostenibilidad Ambiental</b>	Otro documento del Estado miembro
<b>Memoria Ambiental del PDR Andalucía 2014-2020</b>	Otro documento del Estado miembro
<b>Anexo Capítulo 4</b>	4 DAFO e identificación de necesidades - anexo
<b>Anexos Capítulo 8.1</b>	8.1 Descripción de la medida - condiciones generales - anexo
<b>Anexo Capítulo 8.2 Medida 1</b>	8.2 M01 - Acciones de transferencia de conocimientos e información (art. 14) - anexo
<b>Anexo Capítulo 8.2 Medida 2</b>	8.2 M02 - Servicios de asesoramiento, gestión y sustitución destinados a las explotaciones agrícolas (art. 15) - anexo
<b>Anexo Capítulo 8.2 Medida 3</b>	8.2 M03 - Regímenes de calidad de los productos agrícolas y alimenticios (art. 16) - anexo
<b>Anexo Capítulo 8.2 Medida 4</b>	8.2 M04 - Inversiones en activos físicos (art. 17) - anexo
<b>Anexo Capítulo 8.2 Medida 5</b>	8.2 M05 - Reconstitución del potencial de producción agrícola dañado por desastres naturales y catástrofes e implantación de medidas preventivas adecuadas (art. 18) - anexo
<b>Anexo Capítulo 8.2 Medida 6</b>	8.2 M06 - Desarrollo de explotaciones agrarias y empresas (art. 19) - anexo
<b>Anexo Capítulo 8.2 Medida 8</b>	8.2 M08 – Inversiones en el desarrollo de zonas forestales y mejora de la viabilidad de los bosques (art. 21 a 26) - anexo
<b>Anexo Capítulo 8.2 Medida 10</b>	8.2 M10 - Agroambiente y clima (art. 28) - anexo
<b>Anexo Capítulo 8.2 Medida 11</b>	8.2 M11 - Agricultura ecológica (art. 29) - anexo
<b>Anexo Capítulo 8.2 Medida 13</b>	8.2 M13 - Pagos a zonas con limitaciones naturales u otras limitaciones específicas (art. 31) - anexo
<b>Anexo Capítulo 8.2 Medida 16</b>	8.2 M16 - Cooperación (art. 35) - anexo
<b>Anexo Capítulo 8.2 Medida 19</b>	8.2 M19 - Apoyo para el desarrollo local de LEADER (CLLD)- anexo
<b>Anexo Capítulo 8.2. Varias medidas</b>	Otro documento del Estado miembro
<b>Subprograma Temático del Sector del Olivar</b>	20 Subprogramas temáticos - anexo