

MUNICIPIO ABLA

Abla, una de las puertas de entrada a la Alpujarra Almeriense, se sitúa en la comarca del Filabres-Tabernas. Posee una superficie de 45,24 km² y una población de 1.249 habitantes. Se trata de uno de los municipios almerienses que más presencia tuvo durante la época romana, aunque el único testimonio arqueológico de la ciudad es su necrópolis, cuyo máximo exponente es el mausoleo de Abla, incluido en este inventario. El paisaje está formado por bosques y llanuras, olivos y en él se aprecia la base de su economía, fábricas de aguardientes y molinos harineros destacan junto a la producción de vinos, aceites, cereales y legumbres, y ganado lanar. El núcleo urbano, situado en lo alto de un cerro, se compone de casas blancas pintadas en cal. El inventario pone en valor inmuebles significativos desde su origen romano hasta la actualidad.

AL-AAB-001**AYUNTAMIENTO DE ABLA****Interés Arquitectónico: 4****NIVEL I**

PROVINCIA ALMERÍA
COMARCA Filabres-Tabernas
MUNICIPIO Abla
REFERENCIA CATASTRAL 9608710WG1190N0001JX

PROTECCIÓN LEY 14/2007 Sin protección
CAT. PLANEAMIENTO VIGENTE -
CAT. PLANEAMIENTO TRAMIT -

Inmueble de propiedad municipal que presenta un claro valor arquitectónico e histórico-artístico. El Ayuntamiento de Abla es uno de los edificios más representativos del núcleo urbano de esta localidad, presidiendo la Plaza Mayor.

Titularidad
Uso Actual
Estado de conservación

**Ayuntamiento
Administrativo**
Normal estado de conservación

AL-AAB-002**CENTRO CULTURAL ABULENSE****Interés Arquitectónico: 2****NIVEL IV**

PROVINCIA ALMERÍA
COMARCA Filabres-Tabernas
MUNICIPIO Abla
REFERENCIA CATASTRAL 9707208WG1190N0001HX

PROTECCIÓN LEY 14/2007 Sin protección
CAT. PLANEAMIENTO VIGENTE -
CAT. PLANEAMIENTO TRAMIT -

-

Titularidad
Uso Actual
Estado de conservación

**Ayuntamiento
Cultural**
-

AL-AAB-003**OFICINA LOCAL DE LA CÁMARA AGRARIA****Interés Arquitectónico: 3****NIVEL II**

PROVINCIA ALMERÍA
COMARCA Filabres-Tabernas
MUNICIPIO Abla
REFERENCIA CATASTRAL 0111601WG2101S0001BM

PROTECCIÓN LEY 14/2007 BCG por Disposición Adicional Sexta
CAT. PLANEAMIENTO VIGENTE -
CAT. PLANEAMIENTO TRAMIT -

Elemento catalogado BCG por Disposición Adicional Sexta (IAPH: 01040010005) por su interés arquitectónico y arqueológico. Edificación exenta de una sola planta y cubierta de teja árabe. Los hallazgos de este área pertenecen, dada su proximidad, al entorno del Mausoleo y nos indican la extensión del núcleo original. Edificio degradado.

Titularidad
Uso Actual
Estado de conservación

**Ayuntamiento
Servicios**
-

AL-AAB-004**MAUSOLEO ROMANO**

PROVINCIA	ALMERÍA
COMARCA	Filabres-Tabernas
MUNICIPIO	Abla
REFERENCIA CATASTRAL	0111701WG2101S0001QM
PROTECCIÓN LEY 14/2007	Bien de Interés Cultural (BIC) inscrito
CAT. PLANEAMIENTO VIGENTE	Elemento 4 del listado de BIC. Grado I
CAT. PLANEAMIENTO TRAMIT	A1 (BIC). Grado de protección: Nivel I

Interés Arquitectónico: 5**NIVEL II**

Elemento Inscrito BIC (01040010001) y catalogado por el PGOU provisional de 2016 por su interés arquitectónico y arqueológico. Mausoleo turriforme del siglo II cerrado por bóveda de arista asociado a un importante yacimiento denominado Alba Bastetanorum. El monumento funerario ha sido sometido recientemente a varias rehabilitaciones deficitarias.

Titularidad
 Uso Actual
 Estado de conservación

Ayuntamiento Cultural

-

AL-AAB-005**ERMITA DE LAS ADELFA (LAS ADELFA)**

PROVINCIA	ALMERÍA
COMARCA	Filabres-Tabernas
MUNICIPIO	Abla
REFERENCIA CATASTRAL	0540902WG2104S0001JT
PROTECCIÓN LEY 14/2007	BCG por Disposición Adicional Sexta
CAT. PLANEAMIENTO VIGENTE	-
CAT. PLANEAMIENTO TRAMIT	A-6. Grado de protección: Nivel II

Interés Arquitectónico: 3**NIVEL II**

Elemento BCG por Disposición Adicional Sexta y el PGOU provisional de 2016. Perteneciente al conjunto de casas populares de las Adelfas Bajas, dentro del Inventario de Desarrollo Rural de la Alpujarra. Nave rectangular pavimentada de ladrillo, con un altar frontal de albañilería con hornacina con una pequeña habitación-sacristía trasera. Degradado.

Titularidad
 Uso Actual
 Estado de conservación

Ayuntamiento En desuso

-

AL-AAB-006**ESCUELA DE LAS ADELFA BAJAS (LAS ADELFA)**

PROVINCIA	ALMERÍA
COMARCA	Filabres-Tabernas
MUNICIPIO	Abla
REFERENCIA CATASTRAL	0540903WG2104S0001ET
PROTECCIÓN LEY 14/2007	-
CAT. PLANEAMIENTO VIGENTE	-
CAT. PLANEAMIENTO TRAMIT	-

Interés Arquitectónico: 2**NIVEL IV**

-

Titularidad
 Uso Actual
 Estado de conservación

Ayuntamiento En desuso

-

MUNICIPIO ABRUCENA

Abrucena se sitúa en la comarca del Filabres-Tabernas. Posee una superficie de 83,68 km² y una población de 1.150 habitantes. En prospecciones realizadas en 1982 en el “Castillejo”, fortaleza musulmana, fueron hallados restos de cerámica Neolítica, suponiéndose la existencia de un asentamiento. Asimismo, se encontraron vidrios romanos que, junto al aljibe romano, demuestran la existencia de un asentamiento estable. El paisaje está dominado por Sierra Nevada y la Sierra de Baza. El núcleo urbano se ubica en una ladera y se compone de calles sinuosas entre casas blancas pintadas en cal con adornos florales. El inventario pone en valor inmuebles significativos de propiedad municipal, los cuales se encuentran, por lo general, en un estado de conservación deficitario.

AL-AAN-001 CASA CONSISTORIAL



PROVINCIA ALMERÍA
COMARCA Filabres-Tabernas
MUNICIPIO Abrucena
REFERENCIA CATASTRAL 8198404WG1089N0001ZT
PROTECCIÓN LEY 14/2007 Sin protección
CAT. PLANEAMIENTO VIGENTE -
CAT. PLANEAMIENTO TRAMIT Nivel II de protección / Ficha nº1

Interés Arquitectónico: 4

NIVEL I

Inmueble de propiedad municipal que presenta un claro valor arquitectónico e histórico-artístico. Se encuentra dentro del conjunto establecido por el PGOU AP 2015 como Ciudad Histórica de Abrucena. El Ayuntamiento de Abrucena es uno de los edificios más representativos del núcleo urbano de esta localidad, presidiendo la Plaza de Andalucía.

Titularidad
Uso Actual
Estado de conservación

**Ayuntamiento
Administrativo
Degradado**

AL-AAN-002 MERCADO DE ABASTOS Y ALMACÉN



PROVINCIA ALMERÍA
COMARCA Filabres-Tabernas
MUNICIPIO Abrucena
REFERENCIA CATASTRAL 8198401WG1089N0001JT
PROTECCIÓN LEY 14/2007 -
CAT. PLANEAMIENTO VIGENTE -
CAT. PLANEAMIENTO TRAMIT -

Interés Arquitectónico: 2

NIVEL IV

Titularidad
Uso Actual
Estado de conservación

**Ayuntamiento
Comercial
-**

AL-AAN-003 CEMENTERIO MUNICIPAL DE SAN JOSÉ



PROVINCIA ALMERÍA
COMARCA Filabres-Tabernas
MUNICIPIO Abrucena
REFERENCIA CATASTRAL 002300200WG11B0001SK
PROTECCIÓN LEY 14/2007 BCG por Disposición Adicional Sexta
CAT. PLANEAMIENTO VIGENTE -
CAT. PLANEAMIENTO TRAMIT Nivel I de protección / Ficha nº29

Interés Arquitectónico: 3

NIVEL II

Elemento catalogado BCG por Disposición Adicional Sexta (IAPH: 01040020020) y el PGOU provisional de 2015 por su interés arquitectónico. Cimiterio de planta trapezoidal, con acceso mediante un pequeño hueco con cancela. Cerramiento de tapia lisa enjabelgada con caballete de teja. En el mismo frente se sitúa la ermita de San José. Buen estado.

Titularidad
Uso Actual
Estado de conservación

**Ayuntamiento
Cementerio
-**

AL-AAN-004**CORTIJOS DEL MARCHAL (MARCHAL)****Interés Arquitectónico: 2****NIVEL IV**

PROVINCIA ALMERÍA
 COMARCA Filabres-Tabernas
 MUNICIPIO Abrucena
 REFERENCIA CATASTRAL 04002A02500039

PROTECCIÓN LEY 14/2007 -
 CAT. PLANEAMIENTO VIGENTE -
 CAT. PLANEAMIENTO TRAMIT -

-
 Titularidad
 Uso Actual
 Estado de conservación

Ayuntamiento
En desuso

-

AL-AAN-005**ERMITA DE LA VEGA (LLANOS)****Interés Arquitectónico: 3****NIVEL II**

PROVINCIA ALMERÍA
 COMARCA Filabres-Tabernas
 MUNICIPIO Abrucena
 REFERENCIA CATASTRAL 04002A010000250000HM

PROTECCIÓN LEY 14/2007 Sin protección
 CAT. PLANEAMIENTO VIGENTE -
 CAT. PLANEAMIENTO TRAMIT -

Inmueble de propiedad municipal. Edificación de planta rectangular y una nave no compartimentada, al que se accede mediante una escalinata en su fachada principal. Está hecha de cemento y ladrillo, sobre un terreno que donó un vecino del Camino Real. La ermita presenta decoración con motivos religiosos y bancos para la oración. En buen estado.

Titularidad
 Uso Actual
 Estado de conservación

Ayuntamiento
Religioso

-

MUNICIPIO ADRA

Adra es una localidad litoral de tamaño medio que posee un origen milenario, al ser el solar de la púnica Abdera. Situada en el extremo occidental de la costa almeriense, históricamente ha servido como puerto de la Alpujarra. La caña de azúcar, su cultivo (desde 1577) y posterior transformación en otros productos, ha supuesto el principal motor de la economía abderitana hasta mediados del siglo XX. En la actualidad, el sector agrícola, con la agricultura intensiva o bajo plástico, es la base económica del municipio. Entre los edificios incluidos en este Inventario, destacan los restos de la fortificación moderna, así como varias construcciones relacionadas con las diversas industrias locales, tan pujantes hasta el siglo pasado, relacionadas con la explotación de la caña de azúcar y las fundiciones de plomo.

AL-AAR-001**AYUNTAMIENTO DE ADRA****Interés Arquitectónico: 3****NIVEL I**

PROVINCIA ALMERÍA
COMARCA Poniente Almeriense
MUNICIPIO Adra
REFERENCIA CATASTRAL 8873401VF9687D0001RW

PROTECCIÓN LEY 14/2007 Sin protección
CAT. PLANEAMIENTO VIGENTE -
CAT. PLANEAMIENTO TRAMIT -

Se incluye el edificio en el listado de propiedades municipales de Adra dado su interés arquitectónico y su preponderancia en una de las plazas más señeras de la localidad.

Titularidad
Uso Actual
Estado de conservación

**Ayuntamiento
Administrativo
Buen estado de conservación**

AL-AAR-002**BIBLIOTECA, MERCADO DE ABASTOS, ESCUELA DE MÚSICA****Interés Arquitectónico: 3****NIVEL I**

PROVINCIA ALMERÍA
COMARCA Poniente Almeriense
MUNICIPIO Adra
REFERENCIA CATASTRAL 9074601VF9697C0001WB

PROTECCIÓN LEY 14/2007 Sin protección
CAT. PLANEAMIENTO VIGENTE -
CAT. PLANEAMIENTO TRAMIT -

Inmueble que presenta un valor arquitectónico destacado y posee un indudable potencial de uso al agrupar diversos servicios locales en pleno centro urbano

Titularidad
Uso Actual
Estado de conservación

**Ayuntamiento
Polivalente
Degradado**

AL-AAR-003**MUSEO DE ADRA****Interés Arquitectónico: 4****NIVEL II**

PROVINCIA ALMERÍA
COMARCA Poniente Almeriense
MUNICIPIO Adra
REFERENCIA CATASTRAL 9275602VF9697E0001MG

PROTECCIÓN LEY 14/2007 BCG por Disposición Adicional Sexta
CAT. PLANEAMIENTO VIGENTE IH-14
CAT. PLANEAMIENTO TRAMIT -

Edificación del siglo XVIII de tres plantas entre medianeras. Se sitúa en la antigua casa del Marqués de Villacañas. Esta casa señorial con patio porticado, fue rehabilitada por la Escuela Taller José Oliva para adaptarla a su función actual en 1999. Alberga el Museo de Adra y está en buen estado.

Titularidad
Uso Actual
Estado de conservación

**Ayuntamiento
Cultural
-**

AL-AAR-004**CUBO DEL CEMENTERIO**

PROVINCIA ALMERÍA
 COMARCA Poniente Almeriense
 MUNICIPIO Adra
 REFERENCIA CATASTRAL 8874402VF9687D0001KW

PROTECCIÓN LEY 14/2007 Bien de Interés Cultural (BIC) inscrito
 CAT. PLANEAMIENTO VIGENTE IH-5
 CAT. PLANEAMIENTO TRAMIT -

Interés Arquitectónico: 5**NIVEL II**

Se trata de un torreón de planta circular, construido a base de mampostería y mortero de cal. Está situado en el vértice norte del recinto amurallado y, además de la torre, se han conservado dos lienzos de muralla adosados. El Cubo del Cementerio ha sido restaurado en 2008 (PADA).

Titularidad
 Uso Actual
 Estado de conservación

Ayuntamiento
En desuso

AL-AAR-005**TORREÓN DE DON PABLO MOYA**

PROVINCIA ALMERÍA
 COMARCA Poniente Almeriense
 MUNICIPIO Adra
 REFERENCIA CATASTRAL 8872010VF9687D0001FW

PROTECCIÓN LEY 14/2007 Bien de Interés Cultural (BIC) inscrito
 CAT. PLANEAMIENTO VIGENTE IH-5
 CAT. PLANEAMIENTO TRAMIT -

Interés Arquitectónico: 5**NIVEL II**

Se trata de un torreón de planta rectangular, construido con fábrica de mampostería y mortero de cal. Ocupa la esquina SO del recinto y se conserva un trozo del lienzo de muralla anexo. Ha quedado completamente encubierto por edificaciones posteriores, siendo necesaria su restauración.

Titularidad
 Uso Actual
 Estado de conservación

Ayuntamiento
En desuso

AL-AAR-006**TORRE DE LA VELA**

PROVINCIA ALMERÍA
 COMARCA Poniente Almeriense
 MUNICIPIO Adra
 REFERENCIA CATASTRAL 8973006VF9687D0001WW

PROTECCIÓN LEY 14/2007 Bien de Interés Cultural (BIC) inscrito
 CAT. PLANEAMIENTO VIGENTE IH-5
 CAT. PLANEAMIENTO TRAMIT -

Interés Arquitectónico: 5**NIVEL II**

Se sitúa en el vértice sur del recinto amurallado. Es una torre troncocónica construida a base de mampostería y mortero de cal, a la que se adosan sendos lienzos de muralla. Su parte superior queda rematada con una línea de imposta de ladrillo. La Torre de la Vela ha sido restaurada en 2008 (PADA).

Titularidad
 Uso Actual
 Estado de conservación

Ayuntamiento
En desuso

AL-AAR-007**FABRIQUILLA DEL VINAGRE**

PROVINCIA ALMERÍA
 COMARCA Poniente Almeriense
 MUNICIPIO Adra
 REFERENCIA CATASTRAL 8172601VF9687A0001JZ

PROTECCIÓN LEY 14/2007 Bien de Catalogación General inscrito individualmente
 CAT. PLANEAMIENTO VIGENTE IH-8
 CAT. PLANEAMIENTO TRAMIT -

Interés Arquitectónico: 4**NIVEL I**

Del interesante complejo industrial llamado Fundación de San Andrés, formaban parte la Torre de los Perdigones, la Fabriquilla del Vinagre y la Torre del Humo. Está catalogada como BCG inscrito individualmente (IAPH: 01040030001) y por las NNSS de 1996 por su interés arquitectónico.

Titularidad
 Uso Actual
 Estado de conservación

Ayuntamiento
Sociocultural
Buen estado de conservación

AL-AAR-008**TORRE DE LOS PERDIGONES**

PROVINCIA	ALMERÍA
COMARCA	Poniente Almeriense
MUNICIPIO	Adra
REFERENCIA CATASTRAL	-
PROTECCIÓN LEY 14/2007	Bien de Catalogación General inscrito individualmente
CAT. PLANEAMIENTO VIGENTE	IH-9.1
CAT. PLANEAMIENTO TRAMIT	-

Interés Arquitectónico: 4**NIVEL II**

La torre, destinada originalmente a la fabricación de perdigonos, es hueca y de perfil troncocónico. Posee 44 m de altura y está construida en ladrillo macizo. Su fuste tiene varios vanos y desemboca en un pozo en su base. Bajo ella se hayaron unos refugios de la Guerra Civil. Ha sido rehabilitada.

Titularidad
 Uso Actual
 Estado de conservación

Ayuntamiento Cultural

AL-AAR-009**TORRE DEL HUMO**

PROVINCIA	ALMERÍA
COMARCA	Poniente Almeriense
MUNICIPIO	Adra
REFERENCIA CATASTRAL	8277401VF9687E0001EA
PROTECCIÓN LEY 14/2007	Bien de Catalogación General inscrito individualmente
CAT. PLANEAMIENTO VIGENTE	IH-9.2
CAT. PLANEAMIENTO TRAMIT	-

Interés Arquitectónico: 4**NIVEL II**

Se trata de una torre de evacuación de humos tóxicos de 29 m de altura, que formaba parte de la Fábrica o Fundición de San Andrés. Estaba conectada con la Fabriquilla del Vinagre mediante un túnel o cámara de condensación. Se encuentra en desuso y precisa de una urgente actuación restauradora.

Titularidad
 Uso Actual
 Estado de conservación

Ayuntamiento En desuso

AL-AAR-010**MOLINO DEL LUGAR**

PROVINCIA	ALMERÍA
COMARCA	Poniente Almeriense
MUNICIPIO	Adra
REFERENCIA CATASTRAL	9273501VF9697C0001MB
PROTECCIÓN LEY 14/2007	BCG por Disposición Adicional Sexta
CAT. PLANEAMIENTO VIGENTE	IH-6
CAT. PLANEAMIENTO TRAMIT	-

Interés Arquitectónico: 4**NIVEL II**

Conocido como Molino de la Villa presenta 3 cubos y las balsas descubiertas frente a su portada demuestran su gran capacidad. Un arco facilita el paso de la acequia sobre un camino para alcanzar los cubos. Tras su rehabilitación alberga la sección etnográfica del Museo de Adra. Está en buen estado.

Titularidad
 Uso Actual
 Estado de conservación

Ayuntamiento Cultural

AL-AAR-011**FINCA ANTIGUA AZUCARERA**

PROVINCIA	ALMERÍA
COMARCA	Poniente Almeriense
MUNICIPIO	Adra
REFERENCIA CATASTRAL	0270120WF0607A0001GO
PROTECCIÓN LEY 14/2007	BCG por Disposición Adicional Sexta
CAT. PLANEAMIENTO VIGENTE	IH-16
CAT. PLANEAMIENTO TRAMIT	-

Interés Arquitectónico: 5**NIVEL I**

Se trata de un ejemplo sobresaliente de patrimonio industrial de principios del siglo XX existente en Adra. Es un elemento catalogado BCG por Disposición Adicional Sexta (IAPH: 01040030018) y por las NNSS de 1996 por su interés arquitectónico. Está correctamente rehabilitado y su uso es adecuado.

Titularidad
 Uso Actual
 Estado de conservación

Ayuntamiento Administrativo
Buen estado de conservación

AL-AAR-012**TORRE VIGÍA DE GUAINOS (GUAINOS BAJOS)**

PROVINCIA ALMERÍA
 COMARCA Poniente Almeriense
 MUNICIPIO Adra
 REFERENCIA CATASTRAL 04003A018006010000BT

PROTECCIÓN LEY 14/2007 Bien de Interés Cultural (BIC) inscrito
 CAT. PLANEAMIENTO VIGENTE IH-12
 CAT. PLANEAMIENTO TRAMIT -

Interés Arquitectónico: 5**NIVEL II**

La torre es de sección cilíndrica, construida en mampostería dispuesta en hileras. Se encuentra reforzada por un alambor en la base. Posee un primer cuerpo macizo sobre el que se alza una estancia abovedada donde estaba el acceso, protegido por una ladronera. Está sin uso y precisa restaurarse.

Titularidad
 Uso Actual
 Estado de conservación

Ayuntamiento
En desuso

-

AL-AAR-013**ANTIGUO CUARTEL GUARDIA CIVIL (GUAINOS BAJOS)**

PROVINCIA ALMERÍA
 COMARCA Poniente Almeriense
 MUNICIPIO Adra
 REFERENCIA CATASTRAL 04003A014004900001ZD

PROTECCIÓN LEY 14/2007 Sin protección
 CAT. PLANEAMIENTO VIGENTE -
 CAT. PLANEAMIENTO TRAMIT -

Interés Arquitectónico: 4**NIVEL II**

El antiguo cuartel de la Guardia Civil se encuentra sin uso y con un estado de conservación muy degradado. Existe un proyecto municipal para rehabilitarlo e instalar un aula de estudios medioambientales y marinos, por ello su inclusión en Nivel II. El edificio posee planta en U abierta al mar de una sola altura.

Titularidad
 Uso Actual
 Estado de conservación

Ayuntamiento
En desuso

-

AL-AAR-014**TORRE VIGÍA DE LA ALQUERÍA (LA ALQUERÍA)**

PROVINCIA ALMERÍA
 COMARCA Poniente Almeriense
 MUNICIPIO Adra
 REFERENCIA CATASTRAL 04003A031000920000BK

PROTECCIÓN LEY 14/2007 Bien de Interés Cultural (BIC) inscrito
 CAT. PLANEAMIENTO VIGENTE IH-10
 CAT. PLANEAMIENTO TRAMIT -

Interés Arquitectónico: 4**NIVEL II**

Torre cilíndrica de dos plantas, con restos de una tercera. La entrada se realizaba por un acceso en bajo. Posiblemente se trate de una atalaya construido en periodo moderno sustituyendo otra de periodo Andalus. Está abandonada y precisa de una urgente intervención al estar muy degradada.

Titularidad
 Uso Actual
 Estado de conservación

Ayuntamiento
En desuso

-

MUNICIPIO ALBANCHEZ

Albanchez es un municipio de la comarca del Valle del Almanzora con una superficie de 35 km² y una población de 687 habitantes. Su historia corre paralela a la del resto de municipios de la comarca iniciándose el poblamiento en época medieval si bien cuenta con algunos restos relevantes de época romana, como los arcos de un acueductos reutilizados en época moderna. Tras la conquista cristiana acabó en manos del primer Marqués de los Vélez. Antes de la sublevación de los moriscos había 50 familias, tierras de regadío y de secano y un próspero cultivo de moreras para producción de seda. tras la expulsión hubo de ser repoblado en 1572 con 14 vecinos. Los restos del castillo de Albanchez son cristianos aunque posiblemente reutilizarían restos de estructuras islámicas. En el siglo XVIII la villa seguía perteneciendo al señorío del Marqués de los Vélez y contaba con unos mil habitantes. Los edificios municipales recogidos en este inventario son de reciente construcción.

AL-ABA-001**AYUNTAMIENTO DE ALBANCHEZ****Interés Arquitectónico: 3****NIVEL I**

PROVINCIA	ALMERÍA
COMARCA	Valle de Almanzora
MUNICIPIO	Albanchez
REFERENCIA CATASTRAL	2672407WG7227S0001FF
PROTECCIÓN LEY 14/2007	Sin protección
CAT. PLANEAMIENTO VIGENTE	-
CAT. PLANEAMIENTO TRAMIT	-

Inmueble de propiedad municipal que presenta un claro valor arquitectónico. El edificio del Ayuntamiento de Albanchez se halla en uno de los ángulos de la Plaza de España, principal espacio público del municipio junto a la que también se encuentra la Iglesia.

Titularidad
Uso Actual
Estado de conservación

**Ayuntamiento
Administrativo
Normal estado de conservación**

AL-ABA-002**BIBLIOTECA PÚBLICA MUNICIPAL Y CONSULTORIO MÉDICO****Interés Arquitectónico: 3****NIVEL I**

PROVINCIA	ALMERÍA
COMARCA	Valle de Almanzora
MUNICIPIO	Albanchez
REFERENCIA CATASTRAL	2571401WG7227S0001OF
PROTECCIÓN LEY 14/2007	Sin protección
CAT. PLANEAMIENTO VIGENTE	-
CAT. PLANEAMIENTO TRAMIT	-

Inmueble de propiedad municipal que presenta cierto valor arquitectónico. Con planta rectangular y tres alturas, cada una de ellas con acceso independiente. El edificio salva el gran desnivel existente entre el casco urbano del pueblo, en la parte alta, y una de las vías de acceso al mismo.

Titularidad
Uso Actual
Estado de conservación

**Ayuntamiento
Biblioteca
Degradado**

AL-ABA-003**EDIFICIO DE SERVICIOS MÚLTIPLES****Interés Arquitectónico: 2****NIVEL IV**

PROVINCIA	ALMERÍA
COMARCA	Valle de Almanzora
MUNICIPIO	Albanchez
REFERENCIA CATASTRAL	2671207WG7227S0001QF
PROTECCIÓN LEY 14/2007	-
CAT. PLANEAMIENTO VIGENTE	-
CAT. PLANEAMIENTO TRAMIT	-

-
Titularidad
Uso Actual
Estado de conservación

**Ayuntamiento
Usos Múltiples
-**

AL-ABA-004**COLEGIO PÚBLICO RURAL "LOS FILABRES"****Interés Arquitectónico: 3****NIVEL II**

PROVINCIA ALMERÍA
COMARCA Valle de Almanzora
MUNICIPIO Albanchez
REFERENCIA CATASTRAL 2568402WG7226N0001KS

PROTECCIÓN LEY 14/2007 Sin protección
CAT. PLANEAMIENTO VIGENTE -
CAT. PLANEAMIENTO TRAMIT -

En la parcela se ubican dos edificios, construidos posiblemente en el mismo momento, uno como casa de los maestro y otro como colegio, acomodándose ambos a una tipología común en la década de 1960-70. Actualmente, la antigua casa de los maestros está ocupada por los servicios administrativos del centro educativo. Normal estado de conservación.

Titularidad
Uso Actual
Estado de conservación

**Ayuntamiento
Educativo**

-

MUNICIPIO ALBOLODUY

Alboloduy, se encuentra situado en la comarca de la Alpujarra Almeriense, en el Medio Andarax-Bajo Nacimiento y a 34 km de la capital provincial, Almería. Su término municipal tiene una superficie de 70 km² y una población de 609 habitantes. La orografía del municipio es complicada, se encuentra constreñido por el río Nacimiento, el Peñón del Moro, el Gamonal y el cerro de la Ermita. El río Nacimiento separa los dos macizos más importantes del municipio. En el valle del río Nacimiento se sitúan los cultivos de regadío. El inventario municipal se compone de edificaciones de tamaño medio, destinadas a equipamientos para actividades municipales, destaca una edificación de nueva construcción con capacidad para albergar eventos de mas aforo. El estado de conservación en general es bueno.

AL-ABO-001

AYUNTAMIENTO DE ALBOLODUY

Interés Arquitectónico: 4

NIVEL I



PROVINCIA ALMERÍA
COMARCA Alpujarra Almeriense
MUNICIPIO Alboloduy
REFERENCIA CATASTRAL 3787406WF3938N0001QX

PROTECCIÓN LEY 14/2007 Sin protección
CAT. PLANEAMIENTO VIGENTE -
CAT. PLANEAMIENTO TRAMIT -

Inmueble de propiedad municipal que presenta un claro valor arquitectónico e histórico-artístico. Localizado en el núcleo urbano del municipio, el cual está catalogado como Sitio Arqueológico de Alboloduy (IAPH: 01040050008)

Titularidad
Uso Actual
Estado de conservación

**Ayuntamiento
Administrativo
Buen estado de conservación**

AL-ABO-002

BIBLIOTECA PÚBLICA SAN ROQUE

Interés Arquitectónico: 2

NIVEL IV



PROVINCIA ALMERÍA
COMARCA Alpujarra Almeriense
MUNICIPIO Alboloduy
REFERENCIA CATASTRAL 3788806WF3938N0001XX

PROTECCIÓN LEY 14/2007 -
CAT. PLANEAMIENTO VIGENTE -
CAT. PLANEAMIENTO TRAMIT -

Titularidad
Uso Actual
Estado de conservación

**Ayuntamiento
Cultural
-**

AL-ABO-003

CENTRO DE MAYORES E IGUALDAD

Interés Arquitectónico: 3

NIVEL II



PROVINCIA ALMERÍA
COMARCA Alpujarra Almeriense
MUNICIPIO Alboloduy
REFERENCIA CATASTRAL 3788801WF3938N0001MX

PROTECCIÓN LEY 14/2007 Sin protección
CAT. PLANEAMIENTO VIGENTE -
CAT. PLANEAMIENTO TRAMIT -

Inmueble de propiedad municipal que presenta un claro valor arquitectónico e histórico-artístico. Localizado en el núcleo urbano del municipio, el cual está catalogado como Sitio Arqueológico de Alboloduy (IAPH: 01040050008). Edificio de origen residencial, reformado en planta baja para destinarlo a centro de mayores, con salas de estar y servicios.

Titularidad
Uso Actual
Estado de conservación

**Ayuntamiento
Asistencial
-**

AL-ABO-004**LOCAL "LA ANTIGUA CÁRCEL"****Interés Arquitectónico: 2****NIVEL IV**

PROVINCIA ALMERÍA
 COMARCA Alpujarra Almeriense
 MUNICIPIO Alboloduy
 REFERENCIA CATASTRAL 3788407WF3938N0001GX

PROTECCIÓN LEY 14/2007 -
 CAT. PLANEAMIENTO VIGENTE -
 CAT. PLANEAMIENTO TRAMIT -

-
 Titularidad
 Uso Actual
 Estado de conservación

Ayuntamiento Cultural
 -

AL-ABO-005**CONSULTORIO Y ALBERGUE SAN ROQUE****Interés Arquitectónico: 3****NIVEL II**

PROVINCIA ALMERÍA
 COMARCA Alpujarra Almeriense
 MUNICIPIO Alboloduy
 REFERENCIA CATASTRAL 3888408WF3938N0001HX

PROTECCIÓN LEY 14/2007 Sin protección
 CAT. PLANEAMIENTO VIGENTE -
 CAT. PLANEAMIENTO TRAMIT -

Inmueble de propiedad municipal, que es utilizado como Consultorio médico en la planta baja y Albergue en la planta primera (al cual se accede por puerta independiente). El albergue había sido la antigua casa del médico. Ha sido reformado. El estado de conservación es bueno.

Titularidad
 Uso Actual
 Estado de conservación

Ayuntamiento Hospitalario
 -

AL-ABO-006**ESPACIO POLIVALENTE DE USO CULTURAL****Interés Arquitectónico: 3****NIVEL I**

PROVINCIA ALMERÍA
 COMARCA Alpujarra Almeriense
 MUNICIPIO Alboloduy
 REFERENCIA CATASTRAL 04005A017003190000TZ

PROTECCIÓN LEY 14/2007 Sin protección
 CAT. PLANEAMIENTO VIGENTE -
 CAT. PLANEAMIENTO TRAMIT -

Inmueble de propiedad municipal que presenta un claro valor arquitectónico. Edificio de nueva construcción junto la plaza de la Iglesia, de uso polivalente, con capacidad para albergar actividades de más aforo. Buen estado de conservación con todos los equipamientos e instalaciones adecuados para su uso.

Titularidad
 Uso Actual
 Estado de conservación

Ayuntamiento Polivalente
Buen estado de conservación

AL-ABO-007**LAVADERO SAN ROQUE****Interés Arquitectónico: 3****NIVEL II**

PROVINCIA ALMERÍA
 COMARCA Alpujarra Almeriense
 MUNICIPIO Alboloduy
 REFERENCIA CATASTRAL 3888302WF3938N0001RX

PROTECCIÓN LEY 14/2007 Sin protección
 CAT. PLANEAMIENTO VIGENTE -
 CAT. PLANEAMIENTO TRAMIT -

Inmueble municipal que presenta un claro valor arquitectónico y etnológico. Pertenece a un conjunto de elementos hidráulicos, junto a la fuente de los siete caños, abrevadero y la balsa que recoge el agua canalizada por las acequias de riego. El lavadero, adosado a la balsa, es una nave longitudinal porticada que cubre una pila lineal.

Titularidad
 Uso Actual
 Estado de conservación

Ayuntamiento Lavadero
 -

AL-ABO-008**TORRE DEL RELOJ****Interés Arquitectónico: 4****NIVEL II**

PROVINCIA ALMERÍA
 COMARCA Alpujarra Almeriense
 MUNICIPIO Alboloduy
 REFERENCIA CATASTRAL 3788446WF3938N0001TX

PROTECCIÓN LEY 14/2007 Sin protección
 CAT. PLANEAMIENTO VIGENTE -
 CAT. PLANEAMIENTO TRAMIT -

Inmueble de propiedad municipal que presenta un claro valor arquitectónico e histórico-artístico. Torre con reloj, ubicada sobre punto prominente. De planta cuadrangular con pequeños chaflanes en las esquinas; cornisa con molduras, coronado por un chapitel metálico y rematado por una bola y veleta. El edificio es de naturaleza exclusivamente civil.

Titularidad
 Uso Actual
 Estado de conservación

Ayuntamiento Cultural

-

AL-ABO-009**CENTRO DE INTERPRETACIÓN DEL TERRITORIO****Interés Arquitectónico: 3****NIVEL II**

PROVINCIA ALMERÍA
 COMARCA Alpujarra Almeriense
 MUNICIPIO Alboloduy
 REFERENCIA CATASTRAL 3789921WF3938N0001BX

PROTECCIÓN LEY 14/2007 Sin protección
 CAT. PLANEAMIENTO VIGENTE -
 CAT. PLANEAMIENTO TRAMIT -

Inmueble de propiedad municipal que presenta claro valor arquitectónico, edificio de dos plantas organizado alrededor de un patio con galería interior, con pilares y barandillas de madera. Anteriormente había sido el Colegio y el Juzgado de Paz, actualmente reformado para albergar el centro de interpretación del territorio. Tiene patio posterior.

Titularidad
 Uso Actual
 Estado de conservación

Ayuntamiento Cultural

-

AL-ABO-010**AULA DE INTERPRETACIÓN DEL AGUA****Interés Arquitectónico: 2****NIVEL IV**

PROVINCIA ALMERÍA
 COMARCA Alpujarra Almeriense
 MUNICIPIO Alboloduy
 REFERENCIA CATASTRAL 3689613WF3938N0001JX

PROTECCIÓN LEY 14/2007 -
 CAT. PLANEAMIENTO VIGENTE -
 CAT. PLANEAMIENTO TRAMIT -

-

Titularidad
 Uso Actual
 Estado de conservación

Ayuntamiento Cultural

-

AL-ABO-011**CEMENTERIO MUNICIPAL****Interés Arquitectónico: 3****NIVEL II**

PROVINCIA ALMERÍA
 COMARCA Alpujarra Almeriense
 MUNICIPIO Alboloduy
 REFERENCIA CATASTRAL 3986302WF3938N0001OX

PROTECCIÓN LEY 14/2007 Sin protección
 CAT. PLANEAMIENTO VIGENTE -
 CAT. PLANEAMIENTO TRAMIT -

Inmueble de propiedad municipal que presenta un valor arquitectónico normal. Se ubica en la ladera de un cerro y se organiza mediante una tapia alta, que cerca el recinto. En su interior las distintas construcciones están escalonadas, salvando el desnivel del terreno. El estado de conservación es bueno.

Titularidad
 Uso Actual
 Estado de conservación

Ayuntamiento Cementerio

-

AL-ABO-012**ALOJAMIENTO TURÍSTICO****Interés Arquitectónico: 3****NIVEL II**

PROVINCIA ALMERÍA
COMARCA Alpujarra Almeriense
MUNICIPIO Alboloduy
REFERENCIA CATASTRAL 3986701WF3938N0001HX

PROTECCIÓN LEY 14/2007 Sin protección
CAT. PLANEAMIENTO VIGENTE -
CAT. PLANEAMIENTO TRAMIT -

Se trata de viviendas municipales, que se utilizan para alquilar como alojamientos rurales. Se construyen con varios módulos de hormigón, superpuestos en dos niveles, cuatro unidades en planta baja y dos situados en la planta primera transversales, en los extremos. Carpinterías de madera y cristal doble. Edificación con varias fases constructivas.

Titularidad
Uso Actual
Estado de conservación

**Ayuntamiento
Hotelerio**

-

MUNICIPIO ALBOX

Los orígenes urbanos de Albox se remontan a periodo andalusí, cuando se constituyó la organización entre villa y castillo (hoy casi desaparecido). Su importancia radica en el control de la vía histórica que, siguiendo el curso del Almanzora, comunicaba la costa mediterránea con las tierras del interior de Andalucía y el Valle del Guadalquivir. Hoy en día es una población pujante, de más de 12.000 habitantes, y una de las más importantes de la comarca del Valle del Almanzora; parte de su dinamismo proviene de la intensa inmigración foránea de las últimas décadas. En la actualidad posee una economía reforzada por una expansiva industria diversificada y por la tradición secular del comercio textil y de alimentación. Por lo que respecta al urbanismo, la población se desarrollo en dos partes, a ambos lados del cauce del Almanzora, con el núcleo histórico situado en la orilla suroeste. Posee una importante dotación de edificios municipales, siendo los más destacados los seleccionados.

AL-ABX-001**BIBLIOTECA MUNICIPAL "POETA JUAN BERBEL"****Interés Arquitectónico: 4****NIVEL I**

PROVINCIA	ALMERÍA
COMARCA	Valle de Almanzora
MUNICIPIO	Albox
REFERENCIA CATASTRAL	5582021WG7358N0001FJ
PROTECCIÓN LEY 14/2007	Sin protección
CAT. PLANEAMIENTO VIGENTE	-
CAT. PLANEAMIENTO TRAMIT	-

La biblioteca municipal es un inmueble de propiedad municipal que presenta un claro valor arquitectónico e histórico-artístico. Acogía la antigua Casa Consistorial, posteriormente rehabilitada para desempeñar su nuevo uso.

Titularidad
Uso Actual
Estado de conservación

**Ayuntamiento
Biblioteca
Normal estado de conservación**

AL-ABX-002**JUZGADO DE PAZ****Interés Arquitectónico: 2****NIVEL IV**

PROVINCIA	ALMERÍA
COMARCA	Valle de Almanzora
MUNICIPIO	Albox
REFERENCIA CATASTRAL	5785302WG7358S0001MW
PROTECCIÓN LEY 14/2007	-
CAT. PLANEAMIENTO VIGENTE	-
CAT. PLANEAMIENTO TRAMIT	-

Titularidad
Uso Actual
Estado de conservación

**Ayuntamiento
Administrativo
-**

AL-ABX-003**CONSERVATORIO DE MÚSICA "SOR EMILIA PEÑA"****Interés Arquitectónico: 3****NIVEL I**

PROVINCIA	ALMERÍA
COMARCA	Valle de Almanzora
MUNICIPIO	Albox
REFERENCIA CATASTRAL	5684101WG7358S0001OW
PROTECCIÓN LEY 14/2007	Sin protección
CAT. PLANEAMIENTO VIGENTE	-
CAT. PLANEAMIENTO TRAMIT	-

Se trata de un inmueble de propiedad municipal que presenta un destacado valor arquitectónico. Posee una importante preeminencia urbana debido a su gran porte y situación céntrica

Titularidad
Uso Actual
Estado de conservación

**Ayuntamiento
Polivalente
Buen estado de conservación**

AL-ABX-004**ARCHIVO MUNICIPAL****Interés Arquitectónico: 3****NIVEL I**

PROVINCIA ALMERÍA
 COMARCA Valle de Alanzora
 MUNICIPIO Albox
 REFERENCIA CATASTRAL 5584802WG7358S0001IW

PROTECCIÓN LEY 14/2007 Sin protección
 CAT. PLANEAMIENTO VIGENTE -
 CAT. PLANEAMIENTO TRAMIT -

Se trata de un edificio que posee un destacado valor arquitectónico y que tiene un gran potencial para acoger usos públicos y dotacionales.

Titularidad
 Uso Actual
 Estado de conservación

**Ayuntamiento
 Administrativo
 Normal estado de conservación**

AL-ABX-005**PLAZA DE ABASTOS****Interés Arquitectónico: 4****NIVEL II**

PROVINCIA ALMERÍA
 COMARCA Valle de Alanzora
 MUNICIPIO Albox
 REFERENCIA CATASTRAL 5783201WG7358S0001MW

PROTECCIÓN LEY 14/2007 Sin protección
 CAT. PLANEAMIENTO VIGENTE -
 CAT. PLANEAMIENTO TRAMIT -

La Plaza de Abastos es un edificio exento de planta rectangular que alberga un amplio espacio abierto interior, de gran altura libre, donde se disponen los puestos del mercado. Se caracteriza por su singular cubierta inclinada que origina un perfil quebrado. La estructura es metálica. Está en mal estado de conservación y el uso es adecuado.

Titularidad
 Uso Actual
 Estado de conservación

**Ayuntamiento
 Comercial
 -**

AL-ABX-006**BIBLIOTECA MUNICIPAL PLAZA SAN ANTONIO****Interés Arquitectónico: 3****NIVEL I**

PROVINCIA ALMERÍA
 COMARCA Valle de Alanzora
 MUNICIPIO Albox
 REFERENCIA CATASTRAL 6387821WG7358N0001IJ

PROTECCIÓN LEY 14/2007 Sin protección
 CAT. PLANEAMIENTO VIGENTE -
 CAT. PLANEAMIENTO TRAMIT -

Esta pequeña construcción es un ejemplo de vivienda de tipo tradicional de Albox de principios del S. XX, conservada adecuadamente como biblioteca. A su destacado valor arquitectónico se une una importante labor social en una zona desfavorecida del casco urbano. Precisa de actuaciones de mejora de la eficiencia energética y accesibilidad.

Titularidad
 Uso Actual
 Estado de conservación

**Ayuntamiento
 Biblioteca
 Degradado**

AL-ABX-007**ESCUELA DE ADULTOS****Interés Arquitectónico: 2****NIVEL IV**

PROVINCIA ALMERÍA
 COMARCA Valle de Alanzora
 MUNICIPIO Albox
 REFERENCIA CATASTRAL 5286001WG7358N0001QJ

PROTECCIÓN LEY 14/2007 -
 CAT. PLANEAMIENTO VIGENTE -
 CAT. PLANEAMIENTO TRAMIT -

-

Titularidad
 Uso Actual
 Estado de conservación

**Ayuntamiento
 Educativo
 -**

AL-ABX-008**COLEGIO PÚBLICO "VIRGEN DEL SALIENTE"****Interés Arquitectónico: 3****NIVEL II**

PROVINCIA ALMERÍA
 COMARCA Valle de Almanzora
 MUNICIPIO Albox
 REFERENCIA CATASTRAL 5889601WG7358N0001GJ

PROTECCIÓN LEY 14/2007 Sin protección
 CAT. PLANEAMIENTO VIGENTE -
 CAT. PLANEAMIENTO TRAMIT -

El Colegio Público Virgen del Saliente acoge varios edificios destinados a educación infantil y primaria. El centro principal posee tres plantas, cubierta plana y se alza en la parte central. Los restantes son de menor volumen. Existen dos pistas deportivas, una de atletismo y un amplio patio. Fue ampliamente restaurado en 2014. El uso es adecuado.

Titularidad
 Uso Actual
 Estado de conservación

**Ayuntamiento
 Educativo**

-

AL-ABX-009**CENTRO DE AGUA Y SALUD****Interés Arquitectónico: 2****NIVEL IV**

PROVINCIA ALMERÍA
 COMARCA Valle de Almanzora
 MUNICIPIO Albox
 REFERENCIA CATASTRAL 6082004WG7368S

PROTECCIÓN LEY 14/2007 -
 CAT. PLANEAMIENTO VIGENTE -
 CAT. PLANEAMIENTO TRAMIT -

Titularidad
 Uso Actual
 Estado de conservación

**Ayuntamiento
 Usos Múltiples**

-

AL-ABX-010**ESCUELA DE MÚSICA E.U.M.****Interés Arquitectónico: 2****NIVEL IV**

PROVINCIA ALMERÍA
 COMARCA Valle de Almanzora
 MUNICIPIO Albox
 REFERENCIA CATASTRAL 6190701WG7369S0001OM

PROTECCIÓN LEY 14/2007 -
 CAT. PLANEAMIENTO VIGENTE -
 CAT. PLANEAMIENTO TRAMIT -

Titularidad
 Uso Actual
 Estado de conservación

**Ayuntamiento
 Educativo**

-

AL-ABX-011**COLEGIO PÚBLICO VELÁZQUEZ****Interés Arquitectónico: 2****NIVEL IV**

PROVINCIA ALMERÍA
 COMARCA Valle de Almanzora
 MUNICIPIO Albox
 REFERENCIA CATASTRAL 6190701WG7369S0001OM

PROTECCIÓN LEY 14/2007 -
 CAT. PLANEAMIENTO VIGENTE -
 CAT. PLANEAMIENTO TRAMIT -

Titularidad
 Uso Actual
 Estado de conservación

**Ayuntamiento
 Educativo**

-

AL-ABX-012**POLICÍA LOCAL****Interés Arquitectónico: 2****NIVEL IV**

PROVINCIA ALMERÍA
 COMARCA Valle de Almanzora
 MUNICIPIO Albox
 REFERENCIA CATASTRAL 6283001WG7368S0001XY

PROTECCIÓN LEY 14/2007 -
 CAT. PLANEAMIENTO VIGENTE -
 CAT. PLANEAMIENTO TRAMIT -

-
 Titularidad
 Uso Actual
 Estado de conservación

**Ayuntamiento
 Policía**
 -

AL-ABX-013**GUARDERÍA MUNICIPAL****Interés Arquitectónico: 2****NIVEL IV**

PROVINCIA ALMERÍA
 COMARCA Valle de Almanzora
 MUNICIPIO Albox
 REFERENCIA CATASTRAL 6386401WG7368N0001XZ

PROTECCIÓN LEY 14/2007 -
 CAT. PLANEAMIENTO VIGENTE -
 CAT. PLANEAMIENTO TRAMIT -

-
 Titularidad
 Uso Actual
 Estado de conservación

**Ayuntamiento
 Educativo**
 -

AL-ABX-014**PABELLÓN Y CAMPO MUNICIPAL "LAS VENTAS"****Interés Arquitectónico: 3****NIVEL II**

PROVINCIA ALMERÍA
 COMARCA Valle de Almanzora
 MUNICIPIO Albox
 REFERENCIA CATASTRAL 6678004WG7367N0001UR

PROTECCIÓN LEY 14/2007 Sin protección
 CAT. PLANEAMIENTO VIGENTE -
 CAT. PLANEAMIENTO TRAMIT -

El centro deportivo Las Ventas está formado por un amplio pabellón cubierto que dispone de 3 salas polivalentes y una pista polideportiva. También incorpora el campo municipal de fútbol en la zona trasera. El acceso se realiza por un poderoso cuerpo bajo de ladrillo visto sobre el que se alza el pabellón. El uso es adecuado y la propiedad municipal

Titularidad
 Uso Actual
 Estado de conservación

**Ayuntamiento
 Deportivo**
 -

MUNICIPIO

ALCOLEA (+DARRICAL)

El municipio de Alcolea, está situado a 68 km de la capital, cuenta con una superficie de 67 km² y su población ronda los 844 habitantes. El casco urbano, por la topografía en desnivel donde se ubica, se desarrolla en pendiente desde la carretera A-348, desde donde se accede desde la cota superior. El inventario municipal se compone de edificaciones de tamaño medio, destinadas a equipamientos para actividades municipales y un edificio de nueva construcción, que dota al municipio con una sala diáfana de mayor dimensión, para albergar distintas actividades culturales, con más aforo de público. El estado de conservación en general es bueno.

AL-ACA-001**AYUNTAMIENTO**

PROVINCIA ALMERÍA
COMARCA Alpujarra Almeriense
MUNICIPIO Alcolea (+Darrical)
REFERENCIA CATASTRAL 3623007WF0932S0001WU

PROTECCIÓN LEY 14/2007 Sin protección
CAT. PLANEAMIENTO VIGENTE -
CAT. PLANEAMIENTO TRAMIT -

Interés Arquitectónico: 3**NIVEL I**

Edificio de propiedad municipal, con valor arquitectónico, catalogado BCG por Disposición Adicional Sexta.

Titularidad
Uso Actual
Estado de conservación

**Ayuntamiento
Administrativo
Buen estado de conservación**

AL-ACA-002**COLEGIO PÚBLICO RURAL "ALCOLEA"**

PROVINCIA ALMERÍA
COMARCA Alpujarra Almeriense
MUNICIPIO Alcolea (+Darrical)
REFERENCIA CATASTRAL 3423232WF0932S0001OU

PROTECCIÓN LEY 14/2007 Sin protección
CAT. PLANEAMIENTO VIGENTE -
CAT. PLANEAMIENTO TRAMIT -

Interés Arquitectónico: 4**NIVEL II**

Edificio singular de nueva construcción, de dos plantas de altura. Destacan los porches de acceso y pérgolas en la planta segunda, coronando la volumetría del edificio. Se diferencian las fachadas orientadas con vistas al paisaje con ventanas con lamas de las aulas, de las zonas de distribución interior con huecos cuadrados de pequeño tamaño.

Titularidad
Uso Actual
Estado de conservación

**Ayuntamiento
Educativo
-**

AL-ACA-003**ESCUELA INFANTIL "ALCOLEA"**

PROVINCIA ALMERÍA
COMARCA Alpujarra Almeriense
MUNICIPIO Alcolea (+Darrical)
REFERENCIA CATASTRAL 3423232WF0932S0001OU

PROTECCIÓN LEY 14/2007 -
CAT. PLANEAMIENTO VIGENTE -
CAT. PLANEAMIENTO TRAMIT -

Interés Arquitectónico: 2**NIVEL IV**

-

Titularidad
Uso Actual
Estado de conservación

**Ayuntamiento
Educativo
-**

AL-ACA-004**PABELLÓN MUNICIPAL****Interés Arquitectónico: 3****NIVEL II**

PROVINCIA ALMERÍA
 COMARCA Alpujarra Almeriense
 MUNICIPIO Alcolea (+Darrical)
 REFERENCIA CATASTRAL 3724623WF0932S0001ZU

PROTECCIÓN LEY 14/2007 Sin protección
 CAT. PLANEAMIENTO VIGENTE -
 CAT. PLANEAMIENTO TRAMIT -

Edificio singular, de nueva construcción, con una nave principal con gran luz estructural de cerchas metálicas, destaca adosado a la fachada de acceso, un volumen con las estancias de servicio, que sobresale de la nave principal, y remarca las puertas de acceso. El estado de conservación es bueno.

Titularidad
 Uso Actual
 Estado de conservación

**Ayuntamiento
 Deportivo**

-

AL-ACA-005**BIBLIOTECA MUNICIPAL Y CENTRO MÉDICO****Interés Arquitectónico: 2****NIVEL IV**

PROVINCIA ALMERÍA
 COMARCA Alpujarra Almeriense
 MUNICIPIO Alcolea (+Darrical)
 REFERENCIA CATASTRAL 3621307WF0932S0001RU

PROTECCIÓN LEY 14/2007 -
 CAT. PLANEAMIENTO VIGENTE -
 CAT. PLANEAMIENTO TRAMIT -

-

Titularidad
 Uso Actual
 Estado de conservación

**Ayuntamiento
 Cultural/Hospitalario**

AL-ACA-006**TANATORIO MUNICIPAL****Interés Arquitectónico: 2****NIVEL IV**

PROVINCIA ALMERÍA
 COMARCA Alpujarra Almeriense
 MUNICIPIO Alcolea (+Darrical)
 REFERENCIA CATASTRAL 04007A002004540000DY

PROTECCIÓN LEY 14/2007 -
 CAT. PLANEAMIENTO VIGENTE -
 CAT. PLANEAMIENTO TRAMIT -

-

Titularidad
 Uso Actual
 Estado de conservación

**Ayuntamiento
 Tanatorio**

-

MUNICIPIO ALCÓNTAR

Alcóntar es un municipio de la comarca del Valle del Almanzora que se extiende a lo ancho de 94 km² y tiene una población de 514 habitantes repartidos entre los varios núcleos de población que lo conforman. En el siglo XVI llegaron a Alcóntar sus primeros habitantes, los caballeros de Don Juan de Austria, pero Alcóntar no se constituyó como municipio independiente hasta 1888 en que se escindió de Serón. El agua es abundante en todo su territorio abasteciéndose la población y los cultivos de regadío tradicionalmente del arroyo del Sauco. Aparte de la producción de esparto y las minas de cobre y hierro, también poseía industrias yeseras. La economía actual del pueblo se centra principalmente en los sectores agrícola, ganadero, forestal y la industria cárnica y también se está apostando por el turismo rural gracias al atractivo y frescor de sus parajes naturales. Los inmuebles recogidos en el inventario son testimonio de su pasado medieval y del desarrollo más reciente del municipio.

AL-ACO-001

AYUNTAMIENTO DE ALCÓNTAR

Interés Arquitectónico: 3

NIVEL I



PROVINCIA ALMERÍA
COMARCA Valle de Almanzora
MUNICIPIO Alcóntar
REFERENCIA CATASTRAL 5724702WG3352S0001ID
PROTECCIÓN LEY 14/2007 Sin protección
CAT. PLANEAMIENTO VIGENTE -
CAT. PLANEAMIENTO TRAMIT -

Inmueble de propiedad municipal que presenta un cierto valor arquitectónico. Situado en la Plaza de la Constitución, principal espacio público del municipio en el que también se abre la Iglesia y una fuente o pilar de uso público.

Titularidad
Uso Actual
Estado de conservación

**Ayuntamiento
Administrativo
Degradado**

AL-ACO-002

CASA DEL MÉDICO DE ALCÓNTAR

Interés Arquitectónico: 3

NIVEL II



PROVINCIA ALMERÍA
COMARCA Valle de Almanzora
MUNICIPIO Alcóntar
REFERENCIA CATASTRAL 5826402WG3352N0001ZT
PROTECCIÓN LEY 14/2007 Sin protección
CAT. PLANEAMIENTO VIGENTE -
CAT. PLANEAMIENTO TRAMIT -

Edificio de planta con tendencia cuadrangular y dos alturas. El acceso se realiza a través de un porche sostenido por una sola columna y sobre el que se dispone una terraza. Junto a este porche un cuerpo en cuya fachada se sitúa el hastial del tejado y el rótulo con una característica tipografía. Valor arquitectónico singular. Degradado.

Titularidad
Uso Actual
Estado de conservación

**Ayuntamiento
Hospitalario**

AL-ACO-003

CEMENTERIO MUNICIPAL DE ALCÓNTAR

Interés Arquitectónico: 3

NIVEL II



PROVINCIA ALMERÍA
COMARCA Valle de Almanzora
MUNICIPIO Alcóntar
REFERENCIA CATASTRAL 04008A009000200001KO
PROTECCIÓN LEY 14/2007 Sin protección
CAT. PLANEAMIENTO VIGENTE -
CAT. PLANEAMIENTO TRAMIT -

El cementerio de Alcóntar se halla en las afueras del centro urbano del municipio. Se trata de un recinto de forma rectangular, marcadamente alargado, ampliado en fechas recientes. Desde la cancela de acceso un vial peatonal recorre toda la longitud del recinto dejando a un lado y otro el espacio de los enterramientos. Degradado

Titularidad
Uso Actual
Estado de conservación

**Ayuntamiento
Cementerio**

AL-ACO-004**TORRE DEL RAMIL (LA TORRE)**

PROVINCIA ALMERÍA
 COMARCA Valle de Almanzora
 MUNICIPIO Alcóntar
 REFERENCIA CATASTRAL 04008A003001260000JX

PROTECCIÓN LEY 14/2007 Bien de Interés Cultural (BIC) inscrito
 CAT. PLANEAMIENTO VIGENTE -
 CAT. PLANEAMIENTO TRAMIT -

Interés Arquitectónico: 5**NIVEL II**

Elemento inscrito BIC que presenta un claro valor arquitectónico e histórico-artístico. Se trata de una torre vigía exenta, de volumen tronco-cónico construido en mampostería y con presencia de ladrillo en las jambas del único hueco de acceso, comprendiendo interiormente, una única cámara alta. Estado de conservación muy degradado.

Titularidad
 Uso Actual
 Estado de conservación

**Ayuntamiento
 En desuso**

AL-ACO-005**OFICINA MUNICIPAL DE HIJATE (EL HIJATE)**

PROVINCIA ALMERÍA
 COMARCA Valle de Almanzora
 MUNICIPIO Alcóntar
 REFERENCIA CATASTRAL 6291002WG3369S0001PZ

PROTECCIÓN LEY 14/2007 Sin protección
 CAT. PLANEAMIENTO VIGENTE -
 CAT. PLANEAMIENTO TRAMIT -

Interés Arquitectónico: 3**NIVEL I**

Inmueble de propiedad municipal que presenta un apreciable valor arquitectónico. Situado el núcleo urbano de Hijate, en el área en el que se hallan los principales edificios y espacios públicos. Ocupa el solar del antiguo colegio.

Titularidad
 Uso Actual
 Estado de conservación

**Ayuntamiento
 Administrativo
 Normal estado de conservación**

AL-ACO-006**CEMENTERIO MUNICIPAL DE HIJATE (EL HIJATE)**

PROVINCIA ALMERÍA
 COMARCA Valle de Almanzora
 MUNICIPIO Alcóntar
 REFERENCIA CATASTRAL 04008A002000480000JO

PROTECCIÓN LEY 14/2007 Sin protección
 CAT. PLANEAMIENTO VIGENTE -
 CAT. PLANEAMIENTO TRAMIT -

Interés Arquitectónico: 3**NIVEL II**

El espacio originario es de planta rectangular y a ella parece habersele añadido en tiempos recientes otra parcela, situada al oeste, de planta trapezoidal. La superficie de suelo del conjunto ha sido cubierta por una gruesa capa de hormigón impreso gris, en el que se han marcado relieve rojo los enterramientos. Normal estado de conservación

Titularidad
 Uso Actual
 Estado de conservación

**Ayuntamiento
 Cementerio**

MUNICIPIO**ALCUDIA DE MONTEAGUD**

Alcudia de Monteagud forma parte de la comarca de Filabres Tabernas. Posee una superficie de 15 km² y una población de 135 habitantes. Su origen como asentamiento está ligado a restos de aldeas anteriores al siglo XVI. Fue poblada tardíamente por grupos tribales de origen beréber. El paisaje está dominado por la Sierra de Filabres en un paisaje agreste y árido, producto de la deforestación y el abandono de la agricultura tradicional. El núcleo urbano, principalmente peatonal, de calles estrechas y laberínticas y casas blancas encaladas se encuentra sobre una elevación del valle de Tahal. Destaca el número de edificaciones abandonadas debido al descenso de la población.

AL-ACU-001**AYUNTAMIENTO DE ALCUDIA DE MONTEAGUD****Interés Arquitectónico: 3****NIVEL I**

PROVINCIA	ALMERÍA
COMARCA	Filabres-Tabernas
MUNICIPIO	Alcudia de Monteagud
REFERENCIA CATASTRAL	5115406WG6251N0001RL
PROTECCIÓN LEY 14/2007	BCG por Disposición Adicional Sexta
CAT. PLANEAMIENTO VIGENTE	Nivel 3: Protección Ambiental / Ficha nº7
CAT. PLANEAMIENTO TRAMIT	-

Elemento catalogado BCG por Disposición Adicional Sexta y por el PGOU de 2016 por su interés histórico y arquitectónico. Forma parte del Catálogo de Bienes Protegidos del planeamiento, catalogado dentro del conjunto "Viviendas tradicionales existentes en la trama urbana de Alcudia de Monteagud".

Titularidad
Uso Actual
Estado de conservación

**Ayuntamiento
Administrativo
Degradado**

AL-ACU-002**ANTIGUO MOLINO DE HARINA****Interés Arquitectónico: 2****NIVEL IV**

PROVINCIA	ALMERÍA
COMARCA	Filabres-Tabernas
MUNICIPIO	Alcudia de Monteagud
REFERENCIA CATASTRAL	5214402WG6251S0001QR
PROTECCIÓN LEY 14/2007	-
CAT. PLANEAMIENTO VIGENTE	-
CAT. PLANEAMIENTO TRAMIT	-

Titularidad
Uso Actual
Estado de conservación

**Ayuntamiento
Varios
-**

AL-ACU-003**MUSEO ETNOLÓGICO****Interés Arquitectónico: 2****NIVEL IV**

PROVINCIA	ALMERÍA
COMARCA	Filabres-Tabernas
MUNICIPIO	Alcudia de Monteagud
REFERENCIA CATASTRAL	04009A007001800000ZG
PROTECCIÓN LEY 14/2007	-
CAT. PLANEAMIENTO VIGENTE	-
CAT. PLANEAMIENTO TRAMIT	-

Titularidad
Uso Actual
Estado de conservación

**Ayuntamiento
Cultural
-**

AL-ACU-004**TORRE DE LA ANTIGUA ALQUERÍA (ALHABIA)****Interés Arquitectónico: 5****NIVEL II**PROVINCIA
COMARCA
MUNICIPIO
REFERENCIA CATASTRALALMERÍA
Filabres-Tabernas
Alcudia de Monteagud
04009A003004580000ZAPROTECCIÓN LEY 14/2007
CAT. PLANEAMIENTO VIGENTE
CAT. PLANEAMIENTO TRAMITBien de Interés Cultural (BIC) inscrito
Nivel 1: Protección monumental / Ficha nº1
-

Elemento inscrito BIC (IAPH01040090001) y catalogado por el PGOU de 2016 por su interés arquitectónico y arqueológico. Es una torre de planta cuadrada, de 4,90x5,10 metros, y 10 metros de altura. Su perímetro y el grosor de muros va disminuyendo en altura. Fábrica de mampostería ligeramente regular, dispuesta en hileras.

Titularidad
Uso Actual
Estado de conservación**Ayuntamiento**
En desuso

-

MUNICIPIO

ALHABIA

El municipio de Alhabia pertenece a la comarca de la Alpujarra Almeriense, y está situado a 27 km de la capital. Cuenta con una superficie de 16 km² y su población ronda los 680 habitantes. Posee origen andalusí, y como otros núcleos cercano, sufrió largamente los resultados de las guerras moriscas del siglo XVI. Desde principios del XIX habrá un importante auge económico y demográfico, reflejado en la arquitectura neoclásica y ecléctica que se realiza en ese momento, como la iglesia parroquial, dedicada a San Juan Bautista. En el inicio del siglo XX aún se mantiene el crecimiento demográfico y económico debido al cultivo de la uva de Ohanes, para ser interrumpido en las siguientes décadas. El Inventario municipal se compone de edificaciones de tamaño medio, destinadas a equipamientos para actividades municipales. El estado de conservación, en general, es bueno.

AL-AHA-001**AYUNTAMIENTO DE ALHABIA****Interés Arquitectónico: 3****NIVEL I**

PROVINCIA ALMERÍA
COMARCA Alpujarra Almeriense
MUNICIPIO Alhabia
REFERENCIA CATASTRAL 6839409WF3963N0001OK

PROTECCIÓN LEY 14/2007 Sin protección
CAT. PLANEAMIENTO VIGENTE -
CAT. PLANEAMIENTO TRAMIT -

Inmueble de propiedad municipal que presenta un claro valor arquitectónico e histórico-artístico. Edificio de tres plantas de altura con cubierta de teja, destacan los dos torreones con mas altura en los dos laterales de la fachada del edificio.

Titularidad
Uso Actual
Estado de conservación

**Ayuntamiento
Administrativo
Normal estado de conservación**

AL-AHA-002**LOCAL DEL AYUNTAMIENTO****Interés Arquitectónico: 2****NIVEL IV**

PROVINCIA ALMERÍA
COMARCA Alpujarra Almeriense
MUNICIPIO Alhabia
REFERENCIA CATASTRAL 6840102WF3964S0001HB

PROTECCIÓN LEY 14/2007 -
CAT. PLANEAMIENTO VIGENTE -
CAT. PLANEAMIENTO TRAMIT -

Titularidad
Uso Actual
Estado de conservación

**Ayuntamiento
Comercial
-**

AL-AHA-003**CONSULTORIO MÉDICO****Interés Arquitectónico: 2****NIVEL IV**

PROVINCIA ALMERÍA
COMARCA Alpujarra Almeriense
MUNICIPIO Alhabia
REFERENCIA CATASTRAL 6839423WF3963N0001SK

PROTECCIÓN LEY 14/2007 -
CAT. PLANEAMIENTO VIGENTE -
CAT. PLANEAMIENTO TRAMIT -

Titularidad
Uso Actual
Estado de conservación

**Ayuntamiento
Hospitalario
-**

AL-AHA-004**ANTIGUO CUARTEL****Interés Arquitectónico: 3****NIVEL II**

PROVINCIA ALMERÍA
 COMARCA Alpujarra Almeriense
 MUNICIPIO Alhabia
 REFERENCIA CATASTRAL 6839508WF3963N0001RK

PROTECCIÓN LEY 14/2007 Sin protección
 CAT. PLANEAMIENTO VIGENTE -
 CAT. PLANEAMIENTO TRAMIT -

Edificio de dos plantas de altura y cubierta a dos aguas de teja, de origen residencial y valor arquitectónico. Destaca de su fachada la puerta principal decorada con pilastras, molduras y ménsulas de soporte de un balcón sobre la puerta. Recientemente reformado, tiene buen estado de conservación y hay intención de dotarlo de uso museístico.

Titularidad
 Uso Actual
 Estado de conservación

Ayuntamiento Cultural

AL-AHA-005**CENTRO GUADALINFO****Interés Arquitectónico: 2****NIVEL IV**

PROVINCIA ALMERÍA
 COMARCA Alpujarra Almeriense
 MUNICIPIO Alhabia
 REFERENCIA CATASTRAL 6739401WF3963N0001FK

PROTECCIÓN LEY 14/2007 -
 CAT. PLANEAMIENTO VIGENTE -
 CAT. PLANEAMIENTO TRAMIT -

-

Titularidad
 Uso Actual
 Estado de conservación

Ayuntamiento Social

AL-AHA-006**LOCAL DE LA TERCERA EDAD****Interés Arquitectónico: 2****NIVEL IV**

PROVINCIA ALMERÍA
 COMARCA Alpujarra Almeriense
 MUNICIPIO Alhabia
 REFERENCIA CATASTRAL 6740710WF3964S0001QB

PROTECCIÓN LEY 14/2007 -
 CAT. PLANEAMIENTO VIGENTE -
 CAT. PLANEAMIENTO TRAMIT -

-

Titularidad
 Uso Actual
 Estado de conservación

Ayuntamiento Asistencial

AL-AHA-007**TANATORIO****Interés Arquitectónico: 2****NIVEL IV**

PROVINCIA ALMERÍA
 COMARCA Alpujarra Almeriense
 MUNICIPIO Alhabia
 REFERENCIA CATASTRAL 6940209WF3964S0001YB

PROTECCIÓN LEY 14/2007 -
 CAT. PLANEAMIENTO VIGENTE -
 CAT. PLANEAMIENTO TRAMIT -

-

Titularidad
 Uso Actual
 Estado de conservación

Ayuntamiento Tanatorio

AL-AHA-008**LOCAL DE LA BANDA DE MÚSICA****Interés Arquitectónico: 2****NIVEL IV**

PROVINCIA ALMERÍA
 COMARCA Alpujarra Almeriense
 MUNICIPIO Alhabia
 REFERENCIA CATASTRAL 6940708WF3964S0001JB

PROTECCIÓN LEY 14/2007 -
 CAT. PLANEAMIENTO VIGENTE -
 CAT. PLANEAMIENTO TRAMIT -

-
 Titularidad
 Uso Actual
 Estado de conservación

Ayuntamiento Cultural
 -

AL-AHA-009**COLEGIO****Interés Arquitectónico: 3****NIVEL II**

PROVINCIA ALMERÍA
 COMARCA Alpujarra Almeriense
 MUNICIPIO Alhabia
 REFERENCIA CATASTRAL 6841201WF3964S0001HB

PROTECCIÓN LEY 14/2007 Sin protección
 CAT. PLANEAMIENTO VIGENTE -
 CAT. PLANEAMIENTO TRAMIT -

Edificio con interes arquitectónico.Se compone de varios edificios, uno de ellos corresponde a una tipología de dos plantas con cubierta a dos aguas y paramentos de ladrillo,tipología que encontramos en varios municipios de la zona .Hay otro pabellón en la zona de entrada, y un bloque de dos plantas de fábrica de ladrillo.Comparten patio.

Titularidad
 Uso Actual
 Estado de conservación

Ayuntamiento Educativo
 -

AL-AHA-010**CEMENTERIO MUNICIPAL****Interés Arquitectónico: 3****NIVEL II**

PROVINCIA ALMERÍA
 COMARCA Alpujarra Almeriense
 MUNICIPIO Alhabia
 REFERENCIA CATASTRAL 6942601WF3964S0001YB

PROTECCIÓN LEY 14/2007 Sin protección
 CAT. PLANEAMIENTO VIGENTE -
 CAT. PLANEAMIENTO TRAMIT -


El cementerio se organiza mediante una tapia alta, que cerca un recinto de planta rectangular y destaca por su portada principal con un gran portón de hierro de dos hojas,con recercado de mampostería de piedra,coronada por un reloj. El estado de conservación es bueno y su valor arquitectónico es medio.

Titularidad
 Uso Actual
 Estado de conservación

Ayuntamiento Cementerio
 -

MUNICIPIO**ALHAMA DE ALMERÍA**

El municipio de Alhama de Almería forma parte de la Alpujarra Almeriense y está situado en las estribaciones de la Sierra de Gádor, al sur de la provincia. El paisaje es muy accidentado y desciende escalonadamente hasta el cauce del río Andarax, apenas a 25 km de la capital provincial. Cuenta con una superficie territorial de 26 km² y su población es de 3.691 habitantes. Es muy conocida por sus aguas termales. En el siglo XIX experimentó un desarrollo económico por la minería y el cultivo de la uva de Ohanes. Se han revisado la guía digital de Patrimonio Cultural de Andalucía y el inventario de 1988, así como los catálogos urbanísticos, distintas publicaciones y el inventario de bienes inmuebles de propiedad municipal, seleccionando una serie de edificios de interés arquitectónico que deben formar parte del presente Inventario. Destacan el edificio del Balneario de San Nicolás y diversas edificaciones de nueva construcción destinadas a equipamientos municipales.


AL-AHM-001**AYUNTAMIENTO Y MERCADO DE ABASTOS****Interés Arquitectónico: 4****NIVEL I**

PROVINCIA	ALMERÍA
COMARCA	Alpujarra Almeriense
MUNICIPIO	Alhama de Almería
REFERENCIA CATASTRAL	8304911WF3980S0001WY
PROTECCIÓN LEY 14/2007	BCG por Disposición Adicional Sexta
CAT. PLANEAMIENTO VIGENTE	H (Edificio de Interés Histórico)
CAT. PLANEAMIENTO TRAMIT	-

Se trata de un elemento catalogado BCG por Disposición Adicional Sexta (IAPH: 01040110035) y por las NNSS de 1999 por su interés arquitectónico. Quizás sea la obra civil más representativa. Aúna la rehabilitación del edificio del ayuntamiento, de arquitectura tradicional, y la obra nueva del mercado, mucho más vanguardista y moderna.

Titularidad
Uso Actual
Estado de conservación

**Ayuntamiento
Administrativo
Buen estado de conservación**


AL-AHM-002**MUSEO DE ALHAMA DE ALMERÍA****Interés Arquitectónico: 4****NIVEL II**

PROVINCIA	ALMERÍA
COMARCA	Alpujarra Almeriense
MUNICIPIO	Alhama de Almería
REFERENCIA CATASTRAL	8305901WF3980N0001DZ
PROTECCIÓN LEY 14/2007	Sin protección
CAT. PLANEAMIENTO VIGENTE	-
CAT. PLANEAMIENTO TRAMIT	-

Edificio municipal que presenta un claro valor arquitectónico. Ubicado entre dos calles se accede por un lateral a través de un pasaje peatonal, que conecta los dos viarios. Destaca la solución de la doble fachada con la colocación de una gran celosía por delante de los cerramientos, entre los vuelos de los forjados, en las plantas superiores.

Titularidad
Uso Actual
Estado de conservación

**Ayuntamiento
Cultural
-**

AL-AHM-003**BIBLIOTECA PÚBLICA MUNICIPAL****Interés Arquitectónico: 3****NIVEL I**

PROVINCIA	ALMERÍA
COMARCA	Alpujarra Almeriense
MUNICIPIO	Alhama de Almería
REFERENCIA CATASTRAL	8304202WF3980S0001SY
PROTECCIÓN LEY 14/2007	Sin protección
CAT. PLANEAMIENTO VIGENTE	-
CAT. PLANEAMIENTO TRAMIT	-

Inmueble de propiedad municipal que presenta valor arquitectónico destinado a Biblioteca Municipal y Guadalinfo. Edificio de dos plantas de altura ubicado en esquina achaflanada, por donde se realiza el acceso principal. Fachada con decoraciones de aplacados de piedra de Alhama recercando los huecos, esquinas y zócalo.

Titularidad
Uso Actual
Estado de conservación

**Ayuntamiento
Biblioteca
Normal estado de conservación**

AL-AHM-004**SALÓN SOCIAL**


PROVINCIA ALMERÍA
 COMARCA Alpujarra Almeriense
 MUNICIPIO Alhama de Almería
 REFERENCIA CATASTRAL 8305902WF3980N0001XZ

PROTECCIÓN LEY 14/2007 Sin protección
 CAT. PLANEAMIENTO VIGENTE -
 CAT. PLANEAMIENTO TRAMIT -

Interés Arquitectónico: 3**NIVEL II**

Edificio de nueva construcción , en esquina de dos plantas de altura y cubierta plana. Planta baja con aplacado de piedra natural, se abren huecos cuadrados de gran tamaño en la fachada principal, con cerrajerías con formas geométricas. En planta primera, en la zona central, se ubica una galería con vuelo respecto la fachada, con pilares cuadrados

Titularidad
 Uso Actual
 Estado de conservación


Ayuntamiento Asistencial**AL-AHM-005****ERMITA DE LAS ÁNIMAS**

PROVINCIA ALMERÍA
 COMARCA Alpujarra Almeriense
 MUNICIPIO Alhama de Almería
 REFERENCIA CATASTRAL 8205701WF3980N0001DZ

PROTECCIÓN LEY 14/2007 -
 CAT. PLANEAMIENTO VIGENTE -
 CAT. PLANEAMIENTO TRAMIT -

Interés Arquitectónico: 2**NIVEL IV**

Titularidad
 Uso Actual
 Estado de conservación

Ayuntamiento Religioso**AL-AHM-006****BALNEARIO DE SAN NICOLÁS**

PROVINCIA ALMERÍA
 COMARCA Alpujarra Almeriense
 MUNICIPIO Alhama de Almería
 REFERENCIA CATASTRAL 8107901WF3980N0001HZ

PROTECCIÓN LEY 14/2007 BCG por Disposición Adicional Sexta
 CAT. PLANEAMIENTO VIGENTE -
 CAT. PLANEAMIENTO TRAMIT -

Interés Arquitectónico: 4**NIVEL II**

Elemento catalogado BCG por Disposición Adicional Sexta (IAPH: 01040110027) y por las NNSS de 1999 por su interés arquitectónico. Se encuentra junto al manantial de aguas minero-medicinales. El edificio es también un hotel. Los baños tienen su origen durante el siglo XVI con varias fases de construcción tras el terremoto desde 1522 hasta 1881.

Titularidad
 Uso Actual
 Estado de conservación

Ayuntamiento Hotelero**AL-AHM-007****CENTRO DE SALUD**

PROVINCIA ALMERÍA
 COMARCA Alpujarra Almeriense
 MUNICIPIO Alhama de Almería
 REFERENCIA CATASTRAL 8504401WF3980S0001KY

PROTECCIÓN LEY 14/2007 Sin protección
 CAT. PLANEAMIENTO VIGENTE -
 CAT. PLANEAMIENTO TRAMIT -

Interés Arquitectónico: 3**NIVEL II**

Edificio de propiedad municipal que presenta un nivel arquitectónico medio. Edificio de reciente construcción, con dos alturas y planta rectangular, en dos volúmenes ,con estancias destinadas a consultorios médicos, salas de espera y servicios. Se ubica el acceso, en una esquina, bajo un porche cubierto. Edificio en buen estado de conservación.

Titularidad
 Uso Actual
 Estado de conservación

Ayuntamiento Hospitalario


AL-AHM-008**EDIFICIO DE USOS MÚLTIPLES****Interés Arquitectónico: 2****NIVEL IV**

PROVINCIA ALMERÍA
 COMARCA Alpujarra Almeriense
 MUNICIPIO Alhama de Almería
 REFERENCIA CATASTRAL 8504402WF3980S0001RY

PROTECCIÓN LEY 14/2007 -
 CAT. PLANEAMIENTO VIGENTE -
 CAT. PLANEAMIENTO TRAMIT -

-
 Titularidad
 Uso Actual
 Estado de conservación

**Ayuntamiento
 Usos Múltiples**

AL-AHM-009**ERMITA DE SAN ANTONIO DE PADUA****Interés Arquitectónico: 3****NIVEL II**


PROVINCIA ALMERÍA
 COMARCA Alpujarra Almeriense
 MUNICIPIO Alhama de Almería
 REFERENCIA CATASTRAL 8302501WF3980S0001TY

PROTECCIÓN LEY 14/2007 BCG por Disposición Adicional Sexta
 CAT. PLANEAMIENTO VIGENTE H (Edificio de Interés Histórico)
 CAT. PLANEAMIENTO TRAMIT -

Elemento catalogado BCG por Disposición Adicional Sexta y por las NNSS de 1999 por su interés arquitectónico. Se trata de un edificio de planta rectangular, con cubierta plana, del año 1757. En 1940 se produce el hundimiento de la cúpula central y se rehabilita el edificio, adquiriendo el estilo que presenta actualmente.

Titularidad
 Uso Actual
 Estado de conservación

**Ayuntamiento
 Religioso**

AL-AHM-010**CENTRO DE ESTANCIAS DIURNAS****Interés Arquitectónico: 3****NIVEL II**

PROVINCIA ALMERÍA
 COMARCA Alpujarra Almeriense
 MUNICIPIO Alhama de Almería
 REFERENCIA CATASTRAL 8006422WF3980N0001LZ

PROTECCIÓN LEY 14/2007 Sin protección
 CAT. PLANEAMIENTO VIGENTE -
 CAT. PLANEAMIENTO TRAMIT -

Edificio de propiedad municipal que presenta interés arquitectónico. Ubicado junto a la piscina municipal. Se desarrolla escalonado en varios niveles, con terrazas, una planta baja a nivel del acceso, y dos plantas bajo la rasante hasta la cota de la piscina, situada en un nivel inferior. Destaca la cubierta curva con estructura metálica.

Titularidad
 Uso Actual
 Estado de conservación

**Ayuntamiento
 Asistencial**

AL-AHM-011**CEMENTERIO MUNICIPAL****Interés Arquitectónico: 3****NIVEL II**

PROVINCIA ALMERÍA
 COMARCA Alpujarra Almeriense
 MUNICIPIO Alhama de Almería
 REFERENCIA CATASTRAL 7707601WF3970N0001SJ

PROTECCIÓN LEY 14/2007 Sin protección
 CAT. PLANEAMIENTO VIGENTE -
 CAT. PLANEAMIENTO TRAMIT -

Inmueble de propiedad municipal que presenta un valor arquitectónico medio. Posee planta rectangular, está cercado con una tapia y destaca por su portada principal.

Titularidad
 Uso Actual
 Estado de conservación

**Ayuntamiento
 Cementerio**

AL-AHM-012**ESCUELA INFANTIL M^a DEL MAR CONTRERAS DOMÍNGUEZ****Interés Arquitectónico: 3****NIVEL II**

PROVINCIA ALMERÍA
COMARCA Alpujarra Almeriense
MUNICIPIO Alhama de Almería
REFERENCIA CATASTRAL 8307983WF3980N0001HZ

PROTECCIÓN LEY 14/2007 Sin protección
CAT. PLANEAMIENTO VIGENTE -
CAT. PLANEAMIENTO TRAMIT -

Edificio de nueva construcción con tres plantas de altura, de propiedad municipal con interés arquitectónico. Destaca de la fachada la solución de los paneles de aluminio de color, que unifican los huecos de las aulas. El resto del revestimiento de la fachada es de aplacado de gres. En la fachada longitudinal sobresale el núcleo de acceso.

Titularidad
Uso Actual
Estado de conservación

**Ayuntamiento
Educativo**

-

MUNICIPIO ALICÚN

Alicún es un municipio de la Alpujarra Almeriense que está ubicado en las faldas septentrionales de la Sierra de Gádor y orientado hacia el Norte, a 31 km. de la capital de provincia. Tiene una extensión territorial de apenas 6 km² y cuenta con una población de 200 habitantes. Como muchos otros pueblos del entorno, su emplazamiento y base de su urbanismo se define de periodo andalusí. En la actualidad el principal sostén económico es la agricultura de cítricos. El inventario municipal se compone de edificaciones de tamaño medio, destinadas a equipamientos para actividades municipales. El estado de conservación, en general, es bueno.

AL-ALI-001

AYUNTAMIENTO Y CONSULTORIO MÉDICO

Interés Arquitectónico: 2

NIVEL IV



PROVINCIA ALMERÍA
COMARCA Alpujarra Almeriense
MUNICIPIO Alicún
REFERENCIA CATASTRAL 5414604WF3951S0001AA

PROTECCIÓN LEY 14/2007 -
CAT. PLANEAMIENTO VIGENTE -
CAT. PLANEAMIENTO TRAMIT -

-
Titularidad
Uso Actual
Estado de conservación

Ayuntamiento
Polivalente
-

AL-ALI-002

EDIFICIO MUNICIPAL, SALÓN DE ACTOS

Interés Arquitectónico: 2

NIVEL IV



PROVINCIA ALMERÍA
COMARCA Alpujarra Almeriense
MUNICIPIO Alicún
REFERENCIA CATASTRAL 5414603WF3951S0001WA

PROTECCIÓN LEY 14/2007 -
CAT. PLANEAMIENTO VIGENTE -
CAT. PLANEAMIENTO TRAMIT -

-
Titularidad
Uso Actual
Estado de conservación

Ayuntamiento
Administrativo
-

AL-ALI-003

CENTRO DE LA TERCERA EDAD

Interés Arquitectónico: 2

NIVEL IV




PROVINCIA ALMERÍA
COMARCA Alpujarra Almeriense
MUNICIPIO Alicún
REFERENCIA CATASTRAL 5514101WF3951S0001WA

PROTECCIÓN LEY 14/2007 -
CAT. PLANEAMIENTO VIGENTE -
CAT. PLANEAMIENTO TRAMIT -

-
Titularidad
Uso Actual
Estado de conservación

Ayuntamiento
Asistencial
-

AL-ALI-004**CASA CONSISTORIAL (BIBLIOTECA Y GUADALINFO)****Interés Arquitectónico: 3****NIVEL I**

PROVINCIA ALMERÍA
 COMARCA Alpujarra Almeriense
 MUNICIPIO Alicún
 REFERENCIA CATASTRAL 5514103WF3951S0001BA

PROTECCIÓN LEY 14/2007 Sin protección
 CAT. PLANEAMIENTO VIGENTE -
 CAT. PLANEAMIENTO TRAMIT -

Inmueble de propiedad municipal, antiguo Ayuntamiento, actualmente destinado a Biblioteca y sala de Guadalinfo. Edificio de dos plantas de altura, ubicado en la plaza con una única crujía. Fachada con huecos con disposición de huecos de proporción vertical con carpinterías de madera con palillería y contraventanas.

Titularidad
 Uso Actual
 Estado de conservación

**Ayuntamiento
 Biblioteca
 Buen estado de conservación**

AL-ALI-005**EDIFICIO DE USOS MÚLTIPLES****Interés Arquitectónico: 2****NIVEL IV**

PROVINCIA ALMERÍA
 COMARCA Alpujarra Almeriense
 MUNICIPIO Alicún
 REFERENCIA CATASTRAL 5514705WF3951S0001HA

PROTECCIÓN LEY 14/2007 -
 CAT. PLANEAMIENTO VIGENTE -
 CAT. PLANEAMIENTO TRAMIT -

Titularidad
 Uso Actual
 Estado de conservación

**Ayuntamiento
 Usos Múltiples
 -**

AL-ALI-006**LAVADERO, BAÑO PÚBLICO Y ALMINAR****Interés Arquitectónico: 3****NIVEL II**

PROVINCIA ALMERÍA
 COMARCA Alpujarra Almeriense
 MUNICIPIO Alicún
 REFERENCIA CATASTRAL 5514402WF3951S0001MA

PROTECCIÓN LEY 14/2007 Sin protección
 CAT. PLANEAMIENTO VIGENTE -
 CAT. PLANEAMIENTO TRAMIT -

Grupo de elementos de interés arquitectónico y etnológico. Compuesto por gran balsa y torre del reloj que regulaba el uso del agua de regadío. Bajo la torre se ubica el vestíbulo, destinado a baños árabes en el siglo XII. El agua sobrante se destinaba a las pilas del lavadero público formado por doble hilada de pilas individuales y abrevadero.

Titularidad
 Uso Actual
 Estado de conservación

**Ayuntamiento
 Lavadero
 -**

AL-ALI-007**CEMENTERIO MUNICIPAL****Interés Arquitectónico: 3****NIVEL II**

PROVINCIA ALMERÍA
 COMARCA Alpujarra Almeriense
 MUNICIPIO Alicún
 REFERENCIA CATASTRAL 5315601WF3951N0001BE

PROTECCIÓN LEY 14/2007 Sin protección
 CAT. PLANEAMIENTO VIGENTE -
 CAT. PLANEAMIENTO TRAMIT -

Cementerio ubicado en las afueras del casco urbano, con solar irregular y adaptándose a la orografía del terreno. Cercado en su perímetro por una tapia enfoscada y pintada de color blanco. El acceso es por la parte lateral, por una zona arbolada. Se distribuyen los nichos adosados a la tapia en el interior.

Titularidad
 Uso Actual
 Estado de conservación

**Ayuntamiento
 Cementerio
 -**

AL-ALI-008

COLEGIO PÚBLICO ALICÚN-HUÉCIJA

Interés Arquitectónico: 3

NIVEL II



PROVINCIA ALMERÍA
COMARCA Alpujarra Almeriense
MUNICIPIO Alicún
REFERENCIA CATASTRAL 04012A001001160000ZZ

PROTECCIÓN LEY 14/2007 Sin protección
CAT. PLANEAMIENTO VIGENTE -
CAT. PLANEAMIENTO TRAMIT -

Inmueble de propiedad municipal que presenta un claro valor arquitectónico, destinado a centro de enseñanza. Edificio de fábrica de ladrillo y cubierta plana, distribuido en planta en H, destaca en el eje la pérgola metálica en la puerta de acceso y el vestíbulo central cubierto por una claraboya.

Titularidad
Uso Actual
Estado de conservación

**Ayuntamiento
Educativo**

-

MUNICIPIO ALMERÍA

Almería es una ciudad de origen milenario y largo desarrollo urbano gracias a su excelente fondeadero. El término municipal abarca una extensión de 296,21 km² y cuenta con una población de 201.780 habitantes. Como capital provincial posee una creciente relevancia en los ámbitos económico y cultural, y representa un importante nudo de comunicaciones gracias a su puerto y aeropuerto internacional. Es una de las treinta localidades más pobladas de España, siendo además la capital provincial número diecinueve en cuanto a población. Actualmente se están desarrollando planes urbanísticos que cambiarán la fisonomía de la ciudad, tanto construyendo las infraestructuras necesarias para la conexión con trenes de alta velocidad, como desarrollando los planes de integración del puerto en la ciudad. Gracias a su capitalidad, existe una larga nómina de edificios de propiedad local, tanto municipales como de Diputación, que están en buen estado de conservación y poseen un alto valor arquitectónico.

AL-ALM-001

AYUNTAMIENTO DE ALMERÍA



PROVINCIA	ALMERÍA
COMARCA	Almería
MUNICIPIO	Almería
REFERENCIA CATASTRAL	7574212WF4777S0001GI
PROTECCIÓN LEY 14/2007	BCG por Disposición Adicional Sexta
CAT. PLANEAMIENTO VIGENTE	Prot. Integral - Nivel 1, nº18
CAT. PLANEAMIENTO TRAMIT	-

Interés Arquitectónico: 5

NIVEL I

Se trata de un elemento catalogado BCG por Disposición Adicional Sexta (IAPH: 01040130002) y por el PGOU 1998 por su alto interés arquitectónico. Este edificio está ubicado en el Centro Histórico de Almería, inscrito BIC en 1999. Es un edificio señero y muy representativo que se abre además a uno de los principales espacios libres de la localidad.

Titularidad
Uso Actual
Estado de conservación

**Ayuntamiento
Administrativo
Buen estado de conservación**

AL-ALM-002

ÁREA DE HACIENDA DEL AYUNTAMIENTO DE ALMERÍA



PROVINCIA	ALMERÍA
COMARCA	Almería
MUNICIPIO	Almería
REFERENCIA CATASTRAL	7574001WF4777S0004UA
PROTECCIÓN LEY 14/2007	BCG por Disposición Adicional Sexta
CAT. PLANEAMIENTO VIGENTE	Prot. Parcial - Nivel 4, nº56
CAT. PLANEAMIENTO TRAMIT	-

Interés Arquitectónico: 4

NIVEL I

Este interesante edificio de principios del siglo XX se encuentra catalogado BCG por Disposición Adicional Sexta y por el PGOU 1998 por su elevado interés arquitectónico. Está ubicado en el Centro Histórico de Almería, Inscrito BIC (01040130056) en 1999.

Titularidad
Uso Actual
Estado de conservación

**Ayuntamiento
Administrativo
Buen estado de conservación**

AL-ALM-003

ARCHIVO HISTÓRICO MUNICIPAL ADELA ALCOECER MARTÍNEZ



PROVINCIA	ALMERÍA
COMARCA	Almería
MUNICIPIO	Almería
REFERENCIA CATASTRAL	7574005WF4777S0001JI
PROTECCIÓN LEY 14/2007	BCG por Disposición Adicional Sexta
CAT. PLANEAMIENTO VIGENTE	-
CAT. PLANEAMIENTO TRAMIT	Prot. Tipológica - Nivel 3, nº27

Interés Arquitectónico: 4

NIVEL I

Es un elemento catalogado BCG por Disposición Adicional Sexta (IAPH: 01040130006) y por la AP del PGOU por su alto interés arquitectónico como obra palaciega unifamiliar de mitad del S. XIX. Este edificio está ubicado en el Centro Histórico de Almería, Inscrito BIC (01040130056) en 1999.

Titularidad
Uso Actual
Estado de conservación

**Ayuntamiento
Administrativo
Buen estado de conservación**

AL-ALM-004**CASA DEL POETA JOSÉ ÁNGEL VALENTE****Interés Arquitectónico: 4****NIVEL II**

PROVINCIA	ALMERÍA
COMARCA	Almería
MUNICIPIO	Almería
REFERENCIA CATASTRAL	7573902WF4777S0001ZI
PROTECCIÓN LEY 14/2007	BCG por Disposición Adicional Sexta
CAT. PLANEAMIENTO VIGENTE	Prot. Global - Nivel 2, nº36
CAT. PLANEAMIENTO TRAMIT	-

Elemento catalogado BCG por Disposición Adicional Sexta y por el PGOU 1998 por su interés arquitectónico como vivienda de la burguesía liberal de comienzos del S. XX. Posee planta cuadrada y dos niveles de altura además de semisótano, con un cuadrado central donde se sitúa el patio de luces y la escalera. Tras su rehabilitación posee uso cultural.

Titularidad
Uso Actual
Estado de conservación

Ayuntamiento Cultural

AL-ALM-005**CENTRO DE INTEGRACIÓN SOCIAL ALMERAYA****Interés Arquitectónico: 3****NIVEL II**

PROVINCIA	ALMERÍA
COMARCA	Almería
MUNICIPIO	Almería
REFERENCIA CATASTRAL	7473809WF4777S0001LI
PROTECCIÓN LEY 14/2007	Sin protección
CAT. PLANEAMIENTO VIGENTE	-
CAT. PLANEAMIENTO TRAMIT	-

Este centro social se sitúa en una de las calles más céntricas de Almería, donde destaca por sus fachadas contundentes de paneles de hormigón, con grandes huecos y perfil recto. La cubierta es plana, con una gran terraza. Posee despachos, sala de lectura, salón de actos y sala multiusos-exposiciones. Es sede de la asociación Amigos de la Alcazaba.

Titularidad
Uso Actual
Estado de conservación

Ayuntamiento Cultural

AL-ALM-006**PEÑA EL TARANTO****Interés Arquitectónico: 5****NIVEL II**

PROVINCIA	ALMERÍA
COMARCA	Almería
MUNICIPIO	Almería
REFERENCIA CATASTRAL	7976008WF4777N0001XM
PROTECCIÓN LEY 14/2007	BCG por Disposición Adicional Sexta
CAT. PLANEAMIENTO VIGENTE	Prot. Global - Nivel 2, nº42
CAT. PLANEAMIENTO TRAMIT	-

Antiguos aljibes árabes que sirven como sede de la Peña el Taranto. Consta de un potente muro paralelo a la calle que delimita al interior tres crujías con bóveda de medio cañón con lucernarios, divididas en cuatro partes. En el primero se sitúa el acceso y las escaleras de bajada al interior. Está en buen estado de conservación.

Titularidad
Uso Actual
Estado de conservación

Ayuntamiento Cultural

AL-ALM-007**KIOSCOS DE ACCESO A REFUGIOS DE LA GUERRA CIVIL****Interés Arquitectónico: 4****NIVEL II**

PROVINCIA	ALMERÍA
COMARCA	Almería
MUNICIPIO	Almería
REFERENCIA CATASTRAL	-
PROTECCIÓN LEY 14/2007	BCG por Disposición Adicional Sexta
CAT. PLANEAMIENTO VIGENTE	Prot. Tipológica - Nivel 3, nº22
CAT. PLANEAMIENTO TRAMIT	-

Kioscos de estilo racionalista construidos entre 1937 y 1939, por el arquitecto Guillermo Langle. Formalizan el acceso de los refugios antiaéreos, que son accesibles para visitantes. Están catalogados BCG por Disposición Adicional Sexta (IAPH: 01040130191) y por el PGOU 1998. Se sitúan en el Centro Histórico de Almería, Inscrito BIC en 1999.

Titularidad
Uso Actual
Estado de conservación

Ayuntamiento Cultural

AL-ALM-008**ANTIGUA CASA DE LA MÚSICA****Interés Arquitectónico: 4****NIVEL I**

PROVINCIA	ALMERÍA
COMARCA	Almería
MUNICIPIO	Almería
REFERENCIA CATASTRAL	7672002WF4777S0001KI
PROTECCIÓN LEY 14/2007	BCG por Disposición Adicional Sexta
CAT. PLANEAMIENTO VIGENTE	Prot. Tipológica - Nivel 3, nº9
CAT. PLANEAMIENTO TRAMIT	-

Se trata de un inmueble de propiedad municipal, con cesión de uso temporal a la Diputación Provincial de Almería. Catalogado BCG por Disposición Adicional Sexta y por el PGOU 1998 por su alto interés arquitectónico. Este edificio está ubicado en el Centro Histórico de Almería, Inscrito BIC (01040130056) en 1999.

Titularidad
Uso Actual
Estado de conservación

**Ayuntamiento
Sociocultural
Buen estado de conservación**

AL-ALM-009**EDIFICIO ADMINISTRATIVO -ÁREA FOMENTO****Interés Arquitectónico: 2****NIVEL IV**

PROVINCIA	ALMERÍA
COMARCA	Almería
MUNICIPIO	Almería
REFERENCIA CATASTRAL	7772711WF4777S0001MI
PROTECCIÓN LEY 14/2007	-
CAT. PLANEAMIENTO VIGENTE	-
CAT. PLANEAMIENTO TRAMIT	-

-

Titularidad
Uso Actual
Estado de conservación

**Ayuntamiento
Administrativo
-**

AL-ALM-010**EDIFICIO ADMINISTRATIVO -ÁREA HACIENDA****Interés Arquitectónico: 3****NIVEL I**

PROVINCIA	ALMERÍA
COMARCA	Almería
MUNICIPIO	Almería
REFERENCIA CATASTRAL	7872701WF4777S0001ZI
PROTECCIÓN LEY 14/2007	Sin protección
CAT. PLANEAMIENTO VIGENTE	-
CAT. PLANEAMIENTO TRAMIT	-

Nos encontramos ante un inmueble de propiedad municipal que presenta un apreciable valor arquitectónico. Este edificio está ubicado en el Centro Histórico de Almería, Inscrito BIC (01040130056) en 1999.

Titularidad
Uso Actual
Estado de conservación

**Ayuntamiento
Administrativo
Normal estado de conservación**

AL-ALM-011**MERCADO CENTRAL DE ABASTOS****Interés Arquitectónico: 5****NIVEL II**

PROVINCIA	ALMERÍA
COMARCA	Almería
MUNICIPIO	Almería
REFERENCIA CATASTRAL	8075001WF4787N0001HR
PROTECCIÓN LEY 14/2007	BCG por Disposición Adicional Sexta
CAT. PLANEAMIENTO VIGENTE	Prot. Integral - Nivel 1, nº19
CAT. PLANEAMIENTO TRAMIT	-

Elemento catalogado BCG por Disposición Adicional Sexta (IAPH: 01040130029) y por el PGOU de 1998 por su alto interés arquitectónico. Se sitúa en el Centro Histórico de Almería, Inscrito BIC en 1999. Es una muestra destacada de la primera arquitectura del hierro construida en Almería (1897) y se conserva en buen estado.

Titularidad
Uso Actual
Estado de conservación

**Ayuntamiento
Comercial
-**

AL-ALM-012**TEATRO APOLO**

PROVINCIA ALMERÍA
 COMARCA Almería
 MUNICIPIO Almería
 REFERENCIA CATASTRAL 8175710WF4787N0001ZR

PROTECCIÓN LEY 14/2007 BCG por Disposición Adicional Sexta
 CAT. PLANEAMIENTO VIGENTE Prot. Tipológica - Nivel 3, nº19
 CAT. PLANEAMIENTO TRAMIT -

Interés Arquitectónico: 3**NIVEL II**

Elemento catalogado BCG por Disposición Adicional Sexta (IAPH: 01040130032) y por el PGOU 1998 por su alto interés arquitectónico. Este edificio está ubicado en el Centro Histórico de Almería, Inscrito BIC en 1999. Su fachada con soluciones historicistas de la arquitectura de la 2ª mitad del S. XIX, con motivos ornamentales de la época.

Titularidad
 Uso Actual
 Estado de conservación

**Ayuntamiento
 De ocio / espectáculo**

AL-ALM-013**CASA DE SOCORRO**

PROVINCIA ALMERÍA
 COMARCA Almería
 MUNICIPIO Almería
 REFERENCIA CATASTRAL 8277019WF4787N0001UR

PROTECCIÓN LEY 14/2007 BCG por Disposición Adicional Sexta
 CAT. PLANEAMIENTO VIGENTE Prot. Global - Nivel 2, nº8
 CAT. PLANEAMIENTO TRAMIT -

Interés Arquitectónico: 3**NIVEL II**

Elemento catalogado BCG por Disposición Adicional Sexta (IAPH: 01040130188) y por el PGOU 1998 por su alto interés arquitectónico. Este edificio está ubicado en el Centro Histórico de Almería (BIC 01040130056, 1999). Es un prototipo de vivienda burguesa unifamiliar entre medianeras, donde destaca el mirador central sobresaliente de la planta alta.

Titularidad
 Uso Actual
 Estado de conservación

**Ayuntamiento
 Asistencial**

AL-ALM-014**ANTIGUO CINE KATIUSKA**

PROVINCIA ALMERÍA
 COMARCA Almería
 MUNICIPIO Almería
 REFERENCIA CATASTRAL 6972101WF4767S0001XR

PROTECCIÓN LEY 14/2007 Sin protección
 CAT. PLANEAMIENTO VIGENTE -
 CAT. PLANEAMIENTO TRAMIT -

Interés Arquitectónico: 4**NIVEL I**

El antiguo cine Katuska es un edificio de propiedad municipal que presenta un alto valor arquitectónico. Es una obra exenta de estilo modernista que funcionó como cine hasta los años 40 del S. XX, también fue almacén y taller. Hoy día está tapiado y degradado. Hay planes de rehabilitarlo como centro cultural, vecinal o biblioteca.

Titularidad
 Uso Actual
 Estado de conservación

**Ayuntamiento
 En desuso
 Muy degradado**

AL-ALM-015**CHALET GONZÁLEZ MONTOYA**

PROVINCIA ALMERÍA
 COMARCA Almería
 MUNICIPIO Almería
 REFERENCIA CATASTRAL 7969902WF4776N0001UY

PROTECCIÓN LEY 14/2007 BCG por Disposición Adicional Sexta
 CAT. PLANEAMIENTO VIGENTE Prot. Global - Nivel 2, nº29
 CAT. PLANEAMIENTO TRAMIT -

Interés Arquitectónico: 4**NIVEL II**

Elemento catalogado BCG por Disposición Adicional Sexta (IAPH: 01040130217) y por el PGOU 1998 por su alto interés arquitectónico. Este edificio está ubicado en el Centro Histórico de Almería, Inscrito BIC en 1999. Actual museo, en su origen fue una vivienda aislada con zonas ajardinadas. Posee una estética regionalista con aires de caserío vasco.

Titularidad
 Uso Actual
 Estado de conservación

**Ayuntamiento
 Cultural**

AL-ALM-016**BIBLIOTECA MUNICIPAL JOSÉ MARÍA ARTERO****Interés Arquitectónico: 4****NIVEL I**

PROVINCIA ALMERÍA
 COMARCA Almería
 MUNICIPIO Almería
 REFERENCIA CATASTRAL 8377003WF4787N0001BR

PROTECCIÓN LEY 14/2007 BCG por Disposición Adicional Sexta
 CAT. PLANEAMIENTO VIGENTE Prot. Global - Nivel 2, nº35
 CAT. PLANEAMIENTO TRAMIT -

Es un elemento catalogado BCG por Disposición Adicional Sexta y por el PGOU 1998 por su interés arquitectónico. Se trata de un edificio muy representativo de la arquitectura racionalista de los años 30, proyectado por el arquitecto Guillermo Langle Rubio.

Titularidad
 Uso Actual
 Estado de conservación

**Ayuntamiento
 Biblioteca
 Buen estado de conservación**

AL-ALM-017**ANTIGUA ESTACIÓN DE AUTOBUSES****Interés Arquitectónico: 5****NIVEL II**

PROVINCIA ALMERÍA
 COMARCA Almería
 MUNICIPIO Almería
 REFERENCIA CATASTRAL 8571303WF4787S0001OS

PROTECCIÓN LEY 14/2007 Bien de Interés Cultural (BIC) inscrito
 CAT. PLANEAMIENTO VIGENTE Prot. Integral - Nivel 1, nº16
 CAT. PLANEAMIENTO TRAMIT -

Elemento Inscrito BIC (IAPH: 01040130063) en 1997, Docomomo Ibérico y por el PGOU 1998 por su alto interés arquitectónico. Edificio representativo de la arquitectura racionalista de posguerra. La parte principal posee diseño en ele, destacando el acceso en la esquina con forma curva. Actualmente está reformado y destinado a uso comercial.

Titularidad
 Uso Actual
 Estado de conservación

**Ayuntamiento
 Comercial
 -**

AL-ALM-018**ANTIGUO PREVENTORIO DEL NIÑO JESÚS****Interés Arquitectónico: 4****NIVEL I**

PROVINCIA ALMERÍA
 COMARCA Almería
 MUNICIPIO Almería
 REFERENCIA CATASTRAL 8971030WF4787S0001SS

PROTECCIÓN LEY 14/2007 BCG por Disposición Adicional Sexta
 CAT. PLANEAMIENTO VIGENTE -
 CAT. PLANEAMIENTO TRAMIT Prot. Tipológica - Nivel 3, nº26

Elemento catalogado BCG por Disposición Adicional Sexta y por la AP del PGOU por su alto interés arquitectónico. Funcionó como sanatorio para niños tuberculosos. Consta de un chalet de estilo neomodéjar (1927) con oficinas municipales y de un nuevo edificio que actualmente es sede Centro de Arte Museo de Almería.

Titularidad
 Uso Actual
 Estado de conservación

**Ayuntamiento
 Polivalente
 Buen estado de conservación**

AL-ALM-019**ESTACIÓN FERROCARRIL****Interés Arquitectónico: 5****NIVEL III**

PROVINCIA ALMERÍA
 COMARCA Almería
 MUNICIPIO Almería
 REFERENCIA CATASTRAL 8971203WF4787S0001LS

PROTECCIÓN LEY 14/2007 -
 CAT. PLANEAMIENTO VIGENTE -
 CAT. PLANEAMIENTO TRAMIT -

-

Titularidad
 Uso Actual
 Estado de conservación

**Cesión de uso
 Estación ferrocarril
 -**

AL-ALM-020**CENTRO SANITARIO Y DE BENEFICENCIA****Interés Arquitectónico: 2****NIVEL IV**

PROVINCIA ALMERÍA
 COMARCA Almería
 MUNICIPIO Almería
 REFERENCIA CATASTRAL 9078102WF4797N0001AI

PROTECCIÓN LEY 14/2007 -
 CAT. PLANEAMIENTO VIGENTE -
 CAT. PLANEAMIENTO TRAMIT -

-
 Titularidad
 Uso Actual
 Estado de conservación

**Ayuntamiento
 Asistencial**

AL-ALM-021**CENTRO DE SALUD - CIUDAD JARDÍN****Interés Arquitectónico: 3****NIVEL II**

PROVINCIA ALMERÍA
 COMARCA Almería
 MUNICIPIO Almería
 REFERENCIA CATASTRAL 8865401WF4786N0001WP

PROTECCIÓN LEY 14/2007 Sin protección
 CAT. PLANEAMIENTO VIGENTE -
 CAT. PLANEAMIENTO TRAMIT -

Inmueble de propiedad municipal con destacado valor arquitectónico. Edificio aislado, de dos plantas de altura, situado en uno de los lados más cortos de la Plaza de España, como fondo visual de este espacio libre. Fachada simétrica con acceso por el eje, enmarcado por dos volúmenes, destaca el voladizo con pilares a doble altura sobre su entrada.

Titularidad
 Uso Actual
 Estado de conservación

**Ayuntamiento
 Hospitalario**

AL-ALM-022**EDIFICIO DE PROTECCIÓN CIVIL (LOS MOLINOS)****Interés Arquitectónico: 3****NIVEL II**

PROVINCIA ALMERÍA
 COMARCA Almería
 MUNICIPIO Almería
 REFERENCIA CATASTRAL 9880501WF4798S0001KP

PROTECCIÓN LEY 14/2007 BCG por Disposición Adicional Sexta
 CAT. PLANEAMIENTO VIGENTE -
 CAT. PLANEAMIENTO TRAMIT Prot. Tipológica - Nivel 3, nº28

Elemento catalogado BCG por Disposición Adicional Sexta y por la AP del PGOU por su interés arquitectónico. Originalmente era una casa burguesa de los años 30, representativa de la arquitectura racionalista del arquitecto Guillermo Langle. Se usó el edificio por Protección Civil, actualmente está rehabilitado y se destinará a Centro de la Mujer.

Titularidad
 Uso Actual
 Estado de conservación

**Ayuntamiento
 Asistencial**

AL-ALM-023**ANTIGUA ESCUELA DE LOS MOLINOS****Interés Arquitectónico: 4****NIVEL II**

PROVINCIA ALMERÍA
 COMARCA Almería
 MUNICIPIO Almería
 REFERENCIA CATASTRAL 0180001WF5708S0001YO

PROTECCIÓN LEY 14/2007 Sin protección
 CAT. PLANEAMIENTO VIGENTE -
 CAT. PLANEAMIENTO TRAMIT -

Inmueble de propiedad municipal que presenta un claro valor arquitectónico. Edificio originalmente destinado a escuelas municipales, situado en una parcela triangular. Posee dos plantas de altura, con planta en V situado en la esquina achaflanada, por donde se realiza el acceso. De la fachada destacan sus elementos decorativos de la época.

Titularidad
 Uso Actual
 Estado de conservación

**Ayuntamiento
 Asistencial**

AL-ALM-024**CORTIJO ROMERO**

PROVINCIA ALMERÍA
 COMARCA Almería
 MUNICIPIO Almería
 REFERENCIA CATASTRAL 9987401WF4798N0001KW

PROTECCIÓN LEY 14/2007 Sin protección
 CAT. PLANEAMIENTO VIGENTE -
 CAT. PLANEAMIENTO TRAMIT -

Interés Arquitectónico: 3**NIVEL II**

Inmueble de propiedad municipal que presenta un claro valor arquitectónico. Edificio originalmente residencial, representativo de la arquitectura burguesa. Situado en una parcela de forma triangular, con tres edificaciones. La principal alineada al vial en la parte de la esquina. Destaca la cornisa decorada con cerámica y torreón.

Titularidad
 Uso Actual
 Estado de conservación

**Ayuntamiento
 Cultural**

AL-ALM-025**CHALET DE LA MARINA**

PROVINCIA ALMERÍA
 COMARCA Almería
 MUNICIPIO Almería
 REFERENCIA CATASTRAL 0647701WF5704N0000EQ

PROTECCIÓN LEY 14/2007 BCG por Disposición Adicional Sexta
 CAT. PLANEAMIENTO VIGENTE -
 CAT. PLANEAMIENTO TRAMIT Prot. Tipológica - Nivel 3, nº30

Interés Arquitectónico: 4**NIVEL I**

El Chalet de la Marina es Inmueble de propiedad municipal que presenta un claro valor arquitectónico, al representar un valioso ejemplo de vivienda unifamiliar de recreo, construida por la burguesía local en la periferia durante el tránsito entre los siglos XIX y XX.

Titularidad
 Uso Actual
 Estado de conservación

**Ayuntamiento
 En desuso
 Degradado**

AL-ALM-D01**EDIFICIO PLAZA MARÍN**

PROVINCIA ALMERÍA
 COMARCA Almería
 MUNICIPIO Almería
 REFERENCIA CATASTRAL 7675301WF4777N0001DM

PROTECCIÓN LEY 14/2007 Sin protección
 CAT. PLANEAMIENTO VIGENTE -
 CAT. PLANEAMIENTO TRAMIT -

Interés Arquitectónico: 3**NIVEL I**

Este edificio es propiedad de la Diputación provincial de Almería que presenta un apreciable valor arquitectónico.

Titularidad
 Uso Actual
 Estado de conservación

**Diputación
 Administrativa
 Buen estado de conservación**

AL-ALM-D02**EDIFICIO CAMPOMANES**

PROVINCIA ALMERÍA
 COMARCA Almería
 MUNICIPIO Almería
 REFERENCIA CATASTRAL 7774010WF4777S0001LI

PROTECCIÓN LEY 14/2007 BCG por Disposición Adicional Sexta
 CAT. PLANEAMIENTO VIGENTE Prot. Parcial - Nivel 4, nº124
 CAT. PLANEAMIENTO TRAMIT -

Interés Arquitectónico: 3**NIVEL I**

Se trata de un edificio historicista del siglo XIX, propiedad de la Diputación provincial de Almería. Está catalogado BCG por Disposición Adicional Sexta y por el PGOU 1998 por su alto interés arquitectónico. Finalmente, este edificio está ubicado en el Centro Histórico de Almería, Inscrito BIC (01040130056) en 1999.

Titularidad
 Uso Actual
 Estado de conservación

**Diputación
 Administrativa
 Buen estado de conservación**

AL-ALM-D03**HOSPITAL PROVINCIAL DE ALMERÍA****Interés Arquitectónico: 5****NIVEL II**

PROVINCIA ALMERÍA
 COMARCA Almería
 MUNICIPIO Almería
 REFERENCIA CATASTRAL 7571601WF4777S0001DI

PROTECCIÓN LEY 14/2007 Bien de Interés Cultural (BIC) inscrito
 CAT. PLANEAMIENTO VIGENTE Prot. Integral - Nivel 1, nº11
 CAT. PLANEAMIENTO TRAMIT -

Se trata de una construcción inscrita BIC (IAPH: 01040130022, 2007) por su elevado interés arquitectónico. Se ubica en el Centro Histórico de Almería (BIC 1999). El conjunto se encuentra exento y ocupa una manzana. Se dispone en torno a un patio central de planta cuadrada y alzado de dos pisos, con planta baja porticada. Está en rehabilitación.

Titularidad
 Uso Actual
 Estado de conservación

Diputación Cultural**AL-ALM-D04****EDIFICIO DE LA DIPUTACIÓN PROVINCIAL DE ALMERÍA****Interés Arquitectónico: 4****NIVEL I**

PROVINCIA ALMERÍA
 COMARCA Almería
 MUNICIPIO Almería
 REFERENCIA CATASTRAL 8074902WF4787S0001PS

PROTECCIÓN LEY 14/2007 Bien de Catalogación General inscrito individualmente
 CAT. PLANEAMIENTO VIGENTE Prot. Global - Nivel 2, nº39
 CAT. PLANEAMIENTO TRAMIT -

Este edificio es un claro ejemplo de arquitectura burguesa del siglo XIX. Está catalogado BCG por Disposición Adicional Sexta (IAPH: 01040130005) y por el PGOU 1998 por su interés arquitectónico. Se sitúa en el Centro Histórico de Almería, Inscrito BIC (01040130056) en 1999.

Titularidad
 Uso Actual
 Estado de conservación

**Diputación Administrativo
Buen estado de conservación****AL-ALM-D05****EDIFICIO "A" CALLE RAMBLA ALFAREROS****Interés Arquitectónico: 3****NIVEL I**

PROVINCIA ALMERÍA
 COMARCA Almería
 MUNICIPIO Almería
 REFERENCIA CATASTRAL 7978901WF4777N0001TM

PROTECCIÓN LEY 14/2007 Sin protección
 CAT. PLANEAMIENTO VIGENTE -
 CAT. PLANEAMIENTO TRAMIT -

Se trata de un edificio propiedad de la Diputación Provincial de Almería que presenta un apreciable valor arquitectónico.

Titularidad
 Uso Actual
 Estado de conservación

**Diputación Administrativo
Buen estado de conservación****AL-ALM-D06****EDIFICIO "B" CALLE RAMBLA ALFAREROS****Interés Arquitectónico: 3****NIVEL I**

PROVINCIA ALMERÍA
 COMARCA Almería
 MUNICIPIO Almería
 REFERENCIA CATASTRAL 7978205WF4777N0001DM

PROTECCIÓN LEY 14/2007 Sin protección
 CAT. PLANEAMIENTO VIGENTE -
 CAT. PLANEAMIENTO TRAMIT -

Este Inmueble es propiedad de la Diputación Provincial de Almería y presenta un claro valor arquitectónico.

Titularidad
 Uso Actual
 Estado de conservación

**Diputación Administrativo
Buen estado de conservación**

AL-ALM-D07**EDIFICIO HERMANOS MACHADO****Interés Arquitectónico: 3****NIVEL I**

PROVINCIA	ALMERÍA
COMARCA	Almería
MUNICIPIO	Almería
REFERENCIA CATASTRAL	8271003WF4787S0001ZS

PROTECCIÓN LEY 14/2007	Sin protección
CAT. PLANEAMIENTO VIGENTE	-
CAT. PLANEAMIENTO TRAMIT	-

Se trata de un inmueble propiedad de la Diputación provincial de Almería que presenta un claro valor arquitectónico.

Titularidad
Uso Actual
Estado de conservación

**Diputación
Administrativo
Buen estado de conservación**

AL-ALM-D08**HOGAR PROVINCIAL DE LA DIPUTACIÓN DE ALMERÍA****Interés Arquitectónico: 3****NIVEL I**

PROVINCIA	ALMERÍA
COMARCA	Almería
MUNICIPIO	Almería
REFERENCIA CATASTRAL	9083008WF4798S0001WP

PROTECCIÓN LEY 14/2007	BCG por Disposición Adicional Sexta
CAT. PLANEAMIENTO VIGENTE	-
CAT. PLANEAMIENTO TRAMIT	-

Se trata de un interesante conjunto de construcciones que está catalogado BCG por Disposición Adicional Sexta (IAPH: 01040130081) debido a su destacado interés arquitectónico. Este edificio está recogido en el catálogo de Docomomo Ibérico (Equipamientos modernos, Nivel B, 1925-1965)

Titularidad
Uso Actual
Estado de conservación

**Diputación
Administrativo
Normal estado de conservación**

MUNICIPIO

ALMÓCITA

El municipio de Almócita se sitúa en plena Alpujarra Almeriense, a 54 km de la capital provincial. La extensión de su término municipal es de 30 km² y su población actual es de 176 habitantes. Se sitúa en una hondonada entre las faldas de Sierra Nevada y la Sierra de Gádor, en una zona agreste. De origen medieval andalusí, en su urbanismo aún se reconoce las raíces del enclave, con callejones y manzanas que se disponen de forma orgánica. En el centro del casco urbano sobresale la obra de sillería de la Iglesia de Nuestra Señora de la Misericordia. El inventario municipal se compone de edificaciones de tamaño medio, destinadas a equipamientos que acogen servicios municipales en el interior del casco urbano, y otro grupo de edificaciones de nueva construcción con capacidad para albergar eventos de más aforo, localizado a las afueras, junto a los accesos. El estado de conservación de estos inmuebles es, en general, bastante bueno.

AL-ALT-001**AYUNTAMIENTO DE ALMÓCITA****Interés Arquitectónico: 4****NIVEL I**

PROVINCIA ALMERÍA
COMARCA Alpujarra Almeriense
MUNICIPIO Almócita
REFERENCIA CATASTRAL 8854701WF1985S0001BZ

PROTECCIÓN LEY 14/2007 Bien de Catalogación General inscrito individualmente
CAT. PLANEAMIENTO VIGENTE -
CAT. PLANEAMIENTO TRAMIT -

Inmueble de propiedad municipal inscrito como BCG con el código 01040140004 y caracterización arqueológica, debido al aljibe medieval usado como lavadero que se conserva en su base. El edificio presenta un valor arquitectónico e histórico-artístico medio.

Titularidad
Uso Actual
Estado de conservación

**Ayuntamiento
Administrativo
Normal estado de conservación**

AL-ALT-002**GUDALINFO****Interés Arquitectónico: 2****NIVEL IV**

PROVINCIA ALMERÍA
COMARCA Alpujarra Almeriense
MUNICIPIO Almócita
REFERENCIA CATASTRAL 8754307WF1985S0001BZ

PROTECCIÓN LEY 14/2007 -
CAT. PLANEAMIENTO VIGENTE -
CAT. PLANEAMIENTO TRAMIT -

-

Titularidad
Uso Actual
Estado de conservación

**Ayuntamiento
Social
-**

AL-ALT-003**CONSULTORIO****Interés Arquitectónico: 2****NIVEL IV**

PROVINCIA ALMERÍA
COMARCA Alpujarra Almeriense
MUNICIPIO Almócita
REFERENCIA CATASTRAL 8854102WF1985S0001TZ

PROTECCIÓN LEY 14/2007 -
CAT. PLANEAMIENTO VIGENTE -
CAT. PLANEAMIENTO TRAMIT -

-

Titularidad
Uso Actual
Estado de conservación

**Ayuntamiento
Hospitalario
-**

AL-ALT-004**EDIFICIO DE USOS MÚLTIPLES****Interés Arquitectónico: 2****NIVEL IV**

PROVINCIA ALMERÍA
 COMARCA Alpujarra Almeriense
 MUNICIPIO Almócita
 REFERENCIA CATASTRAL 04014A002002580000YA

PROTECCIÓN LEY 14/2007 -
 CAT. PLANEAMIENTO VIGENTE -
 CAT. PLANEAMIENTO TRAMIT -

-
 Titularidad
 Uso Actual
 Estado de conservación

**Ayuntamiento
 Polivalente**

AL-ALT-005**CEMENTERIO MUNICIPAL****Interés Arquitectónico: 3****NIVEL II**

PROVINCIA ALMERÍA
 COMARCA Alpujarra Almeriense
 MUNICIPIO Almócita
 REFERENCIA CATASTRAL 04014A001003460000YA

PROTECCIÓN LEY 14/2007 Sin protección
 CAT. PLANEAMIENTO VIGENTE -
 CAT. PLANEAMIENTO TRAMIT -

El cementerio se organiza mediante una tapia alta, que cerca un recinto de planta rectangular y destaca por su portada principal con un gran portón de hierro de dos hojas. El interior se organiza mediante calles que contienen las distintas construcciones de nichos. El estado de conservación es bueno y su valor arquitectónico es medio.

Titularidad
 Uso Actual
 Estado de conservación

**Ayuntamiento
 Cementerio**

AL-ALT-006**HOGAR DE TERCERA EDAD****Interés Arquitectónico: 2****NIVEL IV**

PROVINCIA ALMERÍA
 COMARCA Alpujarra Almeriense
 MUNICIPIO Almócita
 REFERENCIA CATASTRAL 8854813WF1985S0001DZ

PROTECCIÓN LEY 14/2007 -
 CAT. PLANEAMIENTO VIGENTE -
 CAT. PLANEAMIENTO TRAMIT -

-
 Titularidad
 Uso Actual
 Estado de conservación

**Ayuntamiento
 Asistencial**

MUNICIPIO ALSODUX


Alsodux se encuentra en la comarca de la Alpujarra Almeriense, a 21 km de Almería. Limita con los municipios de Chirivel, Vélez-Rubio, Taberno, Arboleas, Cantoria, Partaloya y Oria. Tiene una extensión superficial de 20 km² y una población de 125 habitantes. De origen medieval andalusí (perteneciente a la Taha de Marchena en periodo nazarí), sufrió la despoblación tras las guerras moriscas. Destaca la Parroquia de Nuestra Señora de la Asunción, de estilo mudéjar. Los edificios inventariados son de carácter modesto y, en general, están en buen estado de conservación.

AL-ALX-001

AYUNTAMIENTO DE ALSODUX

Interés Arquitectónico: 2

NIVEL IV



PROVINCIA ALMERÍA
COMARCA Alpujarra Almeriense
MUNICIPIO Alsodux
REFERENCIA CATASTRAL 6253203WF3965S0001SF

PROTECCIÓN LEY 14/2007 -
CAT. PLANEAMIENTO VIGENTE -
CAT. PLANEAMIENTO TRAMIT -

-
Titularidad
Uso Actual
Estado de conservación

Ayuntamiento
Administrativo
-

AL-ALX-002

ALOJAMIENTOS RURALES DE ALSODUX

Interés Arquitectónico: 2

NIVEL IV



PROVINCIA ALMERÍA
COMARCA Alpujarra Almeriense
MUNICIPIO Alsodux
REFERENCIA CATASTRAL 6253201WF3965S0001JF

PROTECCIÓN LEY 14/2007 -
CAT. PLANEAMIENTO VIGENTE -
CAT. PLANEAMIENTO TRAMIT -

-
Titularidad
Uso Actual
Estado de conservación


Ayuntamiento
Hotelero
-

AL-ALX-003

CENTRO DE ASOCIACIONES

Interés Arquitectónico: 3

NIVEL II



PROVINCIA ALMERÍA
COMARCA Alpujarra Almeriense
MUNICIPIO Alsodux
REFERENCIA CATASTRAL 6154905WF3965S0001WF

PROTECCIÓN LEY 14/2007 Sin protección
CAT. PLANEAMIENTO VIGENTE -
CAT. PLANEAMIENTO TRAMIT -

Inmueble de propiedad municipal que presenta valor arquitectónico. Edificio de una sola planta, con porche, situado en la Plaza de la Constitución. Originalmente había sido la escuela de las niñas, se ha destinado a varios usos según necesidades municipales, como centro vecinal, sala de votaciones, etc. Actualmente en concesión como restaurante.

Titularidad
Uso Actual
Estado de conservación

Ayuntamiento
Comercial
-


AL-ALX-004**CONSULTORIO MÉDICO****Interés Arquitectónico: 2****NIVEL IV**

PROVINCIA ALMERÍA
 COMARCA Alpujarra Almeriense
 MUNICIPIO Alsodux
 REFERENCIA CATASTRAL 6154505WF3965S0001OF

PROTECCIÓN LEY 14/2007 -
 CAT. PLANEAMIENTO VIGENTE -
 CAT. PLANEAMIENTO TRAMIT -

-
 Titularidad
 Uso Actual
 Estado de conservación

**Ayuntamiento
Hospitalario**

AL-ALX-005**TORRE DEL RELOJ****Interés Arquitectónico: 4****NIVEL II**

PROVINCIA ALMERÍA
 COMARCA Alpujarra Almeriense
 MUNICIPIO Alsodux
 REFERENCIA CATASTRAL 04015A002002820001AO

PROTECCIÓN LEY 14/2007 Sin protección
 CAT. PLANEAMIENTO VIGENTE -
 CAT. PLANEAMIENTO TRAMIT -

Inmueble de propiedad municipal que presenta un claro valor arquitectónico. Edificio civil, destinado a Torre de Reloj, de uso vecinal, con planta cuadrada, ubicado sobre un promontorio en la Era de los Carmona. Desde su ubicación se contempla la vega del río Nacimiento. Mantiene la maquinaria original.

Titularidad
 Uso Actual
 Estado de conservación

**Ayuntamiento
Cultural**

AL-ALX-006**LAVADERO DE LA FUENTE ANTIGUA DE ALSODUX****Interés Arquitectónico: 4****NIVEL II**

PROVINCIA ALMERÍA
 COMARCA Alpujarra Almeriense
 MUNICIPIO Alsodux
 REFERENCIA CATASTRAL 04015A002000850000PR

PROTECCIÓN LEY 14/2007 Sin protección
 CAT. PLANEAMIENTO VIGENTE -
 CAT. PLANEAMIENTO TRAMIT -

Inmueble de propiedad municipal con claro valor arquitectónico y etnológico. Se trata de un conjunto de fuente y lavadero. El lavadero con cubierta plana, sostenida por dos arcos de medio punto en los laterales y arco rebajado en el frente. Interiormente la techumbre está formada por alfarje de un sólo orden. Tiene dos piedras corridas de lavar.

Titularidad
 Uso Actual
 Estado de conservación

**Ayuntamiento
Lavadero**

AL-ALX-007**CEMENTERIO MUNICIPAL DE ALSODUX****Interés Arquitectónico: 3****NIVEL II**

PROVINCIA ALMERÍA
 COMARCA Alpujarra Almeriense
 MUNICIPIO Alsodux
 REFERENCIA CATASTRAL 6255601WF3965N0001BY

PROTECCIÓN LEY 14/2007 Sin protección
 CAT. PLANEAMIENTO VIGENTE -
 CAT. PLANEAMIENTO TRAMIT -

Inmueble de propiedad municipal que presenta un claro valor arquitectónico. Cementerio de planta cuadrada, con cerramiento formado por una tapia con una única puerta de acceso con cerrajería. Se organizan en su interior los nichos en bloques dispuestos en hileras. El estado de conservación es bueno.

Titularidad
 Uso Actual
 Estado de conservación

**Ayuntamiento
Cementerio**

MUNICIPIO ANTAS

Antas forma parte de la comarca del Levante Almeriense. Posee una superficie de 99,01 km² y una población de 3.169 habitantes. Los primeros asentamientos en Antas datan del Paleolítico, del Neolítico se han estudiado varios yacimientos como el Aljoroque, La Gerundia, el cabezo del Moro y La Pernerá. Durante el periodo romano y el Al-Andalus no se encuentran apenas restos arqueológicos. En 1488 se formó una aljama dependiente de Vera, obteniendo su independencia a principios del siglo XVIII. El paisaje está dominado por Sierra Lisbona y el río Antas. los campos de cultivos próximos a la costa que conserva todavía rasgos de arquitectura popular. Entre los edificios de propiedad municipal, llama la atención su estado desfasado, aunque bien conservados, pues no responden a las demandas actuales del municipio.

AL-ANT-001

AYUNTAMIENTO DE ANTAS

Interés Arquitectónico: 3

NIVEL I



PROVINCIA	ALMERÍA
COMARCA	Levante Almeriense
MUNICIPIO	Antas
REFERENCIA CATASTRAL	6128704WG9262N0001GU
PROTECCIÓN LEY 14/2007	Sin protección
CAT. PLANEAMIENTO VIGENTE	-
CAT. PLANEAMIENTO TRAMIT	-

Inmueble de propiedad municipal construido en 1960 para albergar la sede de la Casa Consistorial. El edificio se encuentra en normal estado de conservación.

Titularidad
Uso Actual
Estado de conservación

**Ayuntamiento
Administrativo**
Normal estado de conservación

AL-ANT-002

CASA DE CULTURA

Interés Arquitectónico: 3

NIVEL I



PROVINCIA	ALMERÍA
COMARCA	Levante Almeriense
MUNICIPIO	Antas
REFERENCIA CATASTRAL	6028806WG9262N0001XU
PROTECCIÓN LEY 14/2007	Sin protección
CAT. PLANEAMIENTO VIGENTE	-
CAT. PLANEAMIENTO TRAMIT	-

Inmueble de propiedad municipal que presenta un claro valor arquitectónico e histórico-artístico. Edificio de dos plantas que alberga la oficina de la Policía Local y la biblioteca municipal. Normal estado de conservación.

Titularidad
Uso Actual
Estado de conservación

**Ayuntamiento
Sociocultural**
Normal estado de conservación

AL-ANT-003

EDIFICIO DE CORREOS

Interés Arquitectónico: 3

NIVEL I



PROVINCIA	ALMERÍA
COMARCA	Levante Almeriense
MUNICIPIO	Antas
REFERENCIA CATASTRAL	6029616WG9262N0001DU
PROTECCIÓN LEY 14/2007	Sin protección
CAT. PLANEAMIENTO VIGENTE	-
CAT. PLANEAMIENTO TRAMIT	-

Inmueble de propiedad municipal que presenta un claro valor arquitectónico. El edificio alberga un salón de actos, una sala de usos múltiples y un almacén. Se encuentra en normal estado de conservación.

Titularidad
Uso Actual
Estado de conservación

**Ayuntamiento
Polivalente**
Normal estado de conservación

AL-ANT-004**CENTRO DE INTERPRETACIÓN****Interés Arquitectónico: 2****NIVEL IV**

PROVINCIA ALMERÍA
 COMARCA Levante Almeriense
 MUNICIPIO Antas
 REFERENCIA CATASTRAL 6128115WG9262N0001JU

PROTECCIÓN LEY 14/2007 -
 CAT. PLANEAMIENTO VIGENTE -
 CAT. PLANEAMIENTO TRAMIT -

-
 Titularidad
 Uso Actual
 Estado de conservación

Ayuntamiento Cultural
 -

AL-ANT-005**CENTRO DE DÍA****Interés Arquitectónico: 3****NIVEL II**

PROVINCIA ALMERÍA
 COMARCA Levante Almeriense
 MUNICIPIO Antas
 REFERENCIA CATASTRAL 5927808WG9252N0001LE

PROTECCIÓN LEY 14/2007 Sin protección
 CAT. PLANEAMIENTO VIGENTE -
 CAT. PLANEAMIENTO TRAMIT -

Centro Acreditado y Concertado con la Consejería de Igualdad, Salud y Políticas Sociales gestionado por el Ayuntamiento de Antas y por la Federación Almeriense de Asociaciones de Personas con Discapacidad . Instalaciones: sala de espera, recepción, salas de atención individualizada, fisioterapia, enfermería, ordenadores, comedor, aseos y patio.

Titularidad
 Uso Actual
 Estado de conservación

Ayuntamiento Asistencial
 -

AL-ANT-006**CONSULTORIO MÉDICO (ALJARIZ)****Interés Arquitectónico: 2****NIVEL IV**

PROVINCIA ALMERÍA
 COMARCA Levante Almeriense
 MUNICIPIO Antas
 REFERENCIA CATASTRAL 4633802WG9243S0001FQ

PROTECCIÓN LEY 14/2007 -
 CAT. PLANEAMIENTO VIGENTE -
 CAT. PLANEAMIENTO TRAMIT -

-
 Titularidad
 Uso Actual
 Estado de conservación

Ayuntamiento Hospitalario
 -

AL-ANT-007**CEMENTERIO DE NUESTRA SEÑORA DE LA CABEZA****Interés Arquitectónico: 3****NIVEL II**

PROVINCIA ALMERÍA
 COMARCA Levante Almeriense
 MUNICIPIO Antas
 REFERENCIA CATASTRAL 5732901WG9253S0001OT

PROTECCIÓN LEY 14/2007 BCG por Disposición Adicional Sexta
 CAT. PLANEAMIENTO VIGENTE -
 CAT. PLANEAMIENTO TRAMIT -

Elemento catalogado BCG por Disposición Adicional Sexta (IAPH: 01040160034) por su interés arquitectónico situado junto a la Iglesia de Santa Mª de la Cabeza. El actual cementerio data de 1912. Se ubica sobre un rectángulo de 30x37 m con una ocupación perimetral de los enterramientos con nichos de tres alturas, por una o dos filas.

Titularidad
 Uso Actual
 Estado de conservación

Ayuntamiento Cementerio
 -

AL-ANT-008**ERMITA SAN ISIDRO (JAURO)****Interés Arquitectónico: 3****NIVEL II**

PROVINCIA ALMERÍA
COMARCA Levante Almeriense
MUNICIPIO Antas
REFERENCIA CATASTRAL 2335902WG9223N0001EI

PROTECCIÓN LEY 14/2007 Bien de Catalogación General inscrito individualmente
CAT. PLANEAMIENTO VIGENTE -
CAT. PLANEAMIENTO TRAMIT -

Bien de Catalogación General inscrito individualmente (IAPH: 01040160040) por su interés arquitectónico. Ermita de una sola nave a modo de salón construida con materiales sencillos. El muro de la fachada principal, a modo de las construcciones tradicionales, sobresale de la cubierta. Construida en 1976.

Titularidad
Uso Actual
Estado de conservación

Ayuntamiento Religioso

-

MUNICIPIO ARBOLEAS

Arboleas es un municipio de la comarca del Valle del Almanzora, situado en su extremo oriental, lindante con las tierras de Levante. En apenas dos décadas ha experimentado un crecimiento muy importante en el que ha duplicado su población; este hecho se explica por la gran inmigración sufrida, sobre todo de ciudadanos ingleses. El pueblo se levanta en la ribera del río Almanzora, al pie de la vertiente norte de la Sierra de los Filabres, ocupando la ladera de un pequeño cerro. Aunque la mayor parte de la población local se asienta en él, existen diversas pedanías y diseminados que acogen una amplia bolsa de vecinos. Hay que señalar que gran parte del urbanismo local es de reciente construcción, lo que se traduce en urbanizaciones, residenciales y nuevos crecimientos que han acogido esos nuevos habitantes. Por lo que respecta a los edificios incluidos en este Inventario, hay que señalar que Arboleas posee una adecuada dotación de equipamientos, muchos de ellos de reciente construcción.

AL-ARB-001

AYUNTAMIENTO DE ARBOLEAS

Interés Arquitectónico: 2

NIVEL IV



PROVINCIA ALMERÍA
COMARCA Valle de Almanzora
MUNICIPIO Arboleas
REFERENCIA CATASTRAL 2043901WG8324S0001BE

PROTECCIÓN LEY 14/2007 -
CAT. PLANEAMIENTO VIGENTE -
CAT. PLANEAMIENTO TRAMIT -

-
Titularidad
Uso Actual
Estado de conservación

Ayuntamiento
Administrativo

AL-ARB-002

BIBLIOTECA, POLICÍA LOCAL, GUADALINFO

Interés Arquitectónico: 2

NIVEL IV



PROVINCIA ALMERÍA
COMARCA Valle de Almanzora
MUNICIPIO Arboleas
REFERENCIA CATASTRAL 2143801WG8324S0001IE

PROTECCIÓN LEY 14/2007 -
CAT. PLANEAMIENTO VIGENTE -
CAT. PLANEAMIENTO TRAMIT -

-
Titularidad
Uso Actual
Estado de conservación

Ayuntamiento
Usos Múltiples

AL-ARB-003

ANTIGUO CONSULTORIO MÉDICO

Interés Arquitectónico: 3

NIVEL I



PROVINCIA ALMERÍA
COMARCA Valle de Almanzora
MUNICIPIO Arboleas
REFERENCIA CATASTRAL 2144211WG8324S0001YE

PROTECCIÓN LEY 14/2007 Sin protección
CAT. PLANEAMIENTO VIGENTE -
CAT. PLANEAMIENTO TRAMIT -

Se trata de un inmueble de propiedad municipal que presenta apreciable valor arquitectónico como ejemplo de arquitectura posmoderna. Aunque está sin uso en la actualidad, su capacidad para albergar nuevos usos en pleno centro urbano le confiere una importancia destacada y su especial valoración dentro de este Inventario.

Titularidad
Uso Actual
Estado de conservación

Ayuntamiento
En desuso
Muy degradado

AL-ARB-004**TORRE VIGÍA****Interés Arquitectónico: 4****NIVEL II**

PROVINCIA ALMERÍA
 COMARCA Valle de Almanzora
 MUNICIPIO Arboleas
 REFERENCIA CATASTRAL 1942801WG8324S0001KE

PROTECCIÓN LEY 14/2007 Bien de Interés Cultural (BIC) inscrito
 CAT. PLANEAMIENTO VIGENTE -
 CAT. PLANEAMIENTO TRAMIT -

Esta torre de origen medieval tendría una función original de vigilancia. Se sitúa en un parque en la parte más alta de la población. Posee planta octogonal, está revestida y se remata con un cuerpo superior con ventanas, cubierta inclinada de teja a la portuguesa y linternilla. Tiene adosado un aljibe. La torre está restaurada y no posee uso.

Titularidad
 Uso Actual
 Estado de conservación

Ayuntamiento
En desuso

AL-ARB-005**EDIFICIO MUNICIPAL****Interés Arquitectónico: 2****NIVEL IV**

PROVINCIA ALMERÍA
 COMARCA Valle de Almanzora
 MUNICIPIO Arboleas
 REFERENCIA CATASTRAL 2144201WG8324S0001SE

PROTECCIÓN LEY 14/2007 -
 CAT. PLANEAMIENTO VIGENTE -
 CAT. PLANEAMIENTO TRAMIT -

-

Titularidad
 Uso Actual
 Estado de conservación

Ayuntamiento
Administrativo

AL-ARB-006**MUSEO PEDRO GILABERT****Interés Arquitectónico: 4****NIVEL II**

PROVINCIA ALMERÍA
 COMARCA Valle de Almanzora
 MUNICIPIO Arboleas
 REFERENCIA CATASTRAL 2242201WG8324S0001JE

PROTECCIÓN LEY 14/2007 Sin protección
 CAT. PLANEAMIENTO VIGENTE -
 CAT. PLANEAMIENTO TRAMIT -

Este museo está dedicado a la figura del artista local Pedro Gilabert. Se organiza mediante volúmenes de distintas alturas relacionados a través de patios. Posee zona de recepción, salas de exposiciones, así como un salón de actos de más de 200 butacas. Este edificio municipal está en buen estado aunque precisa nueva climatización.

Titularidad
 Uso Actual
 Estado de conservación

Ayuntamiento
Cultural

AL-ARB-007**GUARDERÍA MUNICIPAL****Interés Arquitectónico: 2****NIVEL IV**

PROVINCIA ALMERÍA
 COMARCA Valle de Almanzora
 MUNICIPIO Arboleas
 REFERENCIA CATASTRAL 2139102WG8323N0001UQ

PROTECCIÓN LEY 14/2007 -
 CAT. PLANEAMIENTO VIGENTE -
 CAT. PLANEAMIENTO TRAMIT -

-

Titularidad
 Uso Actual
 Estado de conservación

Ayuntamiento
Educativo

AL-ARB-008**EDIFICIO DE USOS MÚLTIPLES****Interés Arquitectónico: 2****NIVEL IV**

PROVINCIA ALMERÍA
 COMARCA Valle de Almanzora
 MUNICIPIO Arboleas
 REFERENCIA CATASTRAL 2247112WG8324N0001KK

PROTECCIÓN LEY 14/2007 -
 CAT. PLANEAMIENTO VIGENTE -
 CAT. PLANEAMIENTO TRAMIT -

-
 Titularidad
 Uso Actual
 Estado de conservación

**Ayuntamiento
 Usos Múltiples**

AL-ARB-009**NAVE POLIVALENTE****Interés Arquitectónico: 2****NIVEL IV**

PROVINCIA ALMERÍA
 COMARCA Valle de Almanzora
 MUNICIPIO Arboleas
 REFERENCIA CATASTRAL 04017A008004400000KB

PROTECCIÓN LEY 14/2007 -
 CAT. PLANEAMIENTO VIGENTE -
 CAT. PLANEAMIENTO TRAMIT -

-
 Titularidad
 Uso Actual
 Estado de conservación

**Ayuntamiento
 Usos Múltiples**

AL-ARB-010**CENTRO DE SALUD****Interés Arquitectónico: 3****NIVEL II**

PROVINCIA ALMERÍA
 COMARCA Valle de Almanzora
 MUNICIPIO Arboleas
 REFERENCIA CATASTRAL 2246901WG8324N0001LK

PROTECCIÓN LEY 14/2007 Sin protección
 CAT. PLANEAMIENTO VIGENTE -
 CAT. PLANEAMIENTO TRAMIT -

El Centro de Salud de Arboleas es un edificio de reciente construcción, de planta rectangular y dos niveles de altura. La cubierta es plana y no transitable. La fachada se resuelve con aplacado de piedra. En la actualidad solo funciona la planta baja, donde existen consultas y enfermería. Está en perfecto estado y su uso es hospitalario.

Titularidad
 Uso Actual
 Estado de conservación

**Ayuntamiento
 Hospitalario**

AL-ARB-011**CEMENTERIO MUNICIPAL****Interés Arquitectónico: 3****NIVEL II**

PROVINCIA ALMERÍA
 COMARCA Valle de Almanzora
 MUNICIPIO Arboleas
 REFERENCIA CATASTRAL 04017A008005180000KX

PROTECCIÓN LEY 14/2007 Sin protección
 CAT. PLANEAMIENTO VIGENTE -
 CAT. PLANEAMIENTO TRAMIT -

El Cementerio Municipal se sitúa en las afueras del pueblo, en la parte alta. Es un recinto de planta trapezoidal delimitado por una tapia. La entrada se realiza a través de un arco con pilastras y hastial de ladrillo. En su interior los nichos se distribuyen entre calles, excepto en la trasera, donde hay zonas más abiertas. Está en buen estado.

Titularidad
 Uso Actual
 Estado de conservación

**Ayuntamiento
 Cementerio**

AL-ARB-012**CASETA SAN ROQUE DE ADIF (SAN ROQUE)****Interés Arquitectónico: 3****NIVEL III**

PROVINCIA ALMERÍA
 COMARCA Valle de Almanzora
 MUNICIPIO Arboleas
 REFERENCIA CATASTRAL 0245412WG8314N0001JF

PROTECCIÓN LEY 14/2007 -
 CAT. PLANEAMIENTO VIGENTE -
 CAT. PLANEAMIENTO TRAMIT -

-
 Titularidad
 Uso Actual
 Estado de conservación

Cesión de uso
En desuso
 -

AL-ARB-013**EDIFICIO ANTIGUA ESTACIÓN DE ADIF (LA JUDEA)****Interés Arquitectónico: 3****NIVEL III**

PROVINCIA ALMERÍA
 COMARCA Valle de Almanzora
 MUNICIPIO Arboleas
 REFERENCIA CATASTRAL 001201300WG83C0001ZB

PROTECCIÓN LEY 14/2007 -
 CAT. PLANEAMIENTO VIGENTE -
 CAT. PLANEAMIENTO TRAMIT -

-
 Titularidad
 Uso Actual
 Estado de conservación

Cesión de uso
En desuso
 -

AL-ARB-014**COLEGIO PÚBLICO MEDIO ALMANZORA II (EL PRADO)****Interés Arquitectónico: 4****NIVEL II**

PROVINCIA ALMERÍA
 COMARCA Valle de Almanzora
 MUNICIPIO Arboleas
 REFERENCIA CATASTRAL 04017A005000020001LW

PROTECCIÓN LEY 14/2007 Sin protección
 CAT. PLANEAMIENTO VIGENTE -
 CAT. PLANEAMIENTO TRAMIT -

Este colegio rural consta de una parte original, con porche con columnas y frontón triangular que acoge 2 aulas con aseos, y una ampliación en la zona trasera realizada en 2012 que incluye área de administración, nuevas aulas y espacios comunes. Tiene capacidad para albergar hasta 100 alumnos. Está en buen estado y su uso docente es adecuado.

Titularidad
 Uso Actual
 Estado de conservación

Ayuntamiento
Educativo
 -

AL-ARB-015**ESCUELAS VIEJAS (LOS COJOS)****Interés Arquitectónico: 2****NIVEL IV**

PROVINCIA ALMERÍA
 COMARCA Valle de Almanzora
 MUNICIPIO Arboleas
 REFERENCIA CATASTRAL 04017A012005640001LK

PROTECCIÓN LEY 14/2007 -
 CAT. PLANEAMIENTO VIGENTE -
 CAT. PLANEAMIENTO TRAMIT -

-
 Titularidad
 Uso Actual
 Estado de conservación

Ayuntamiento
En desuso
 -

MUNICIPIO**ARMUÑA DE ALMANZORA**

Armuña de Almanzora es un municipio de la comarca del Valle del Almanzora que tiene una superficie de 8 km² y una población de 300 habitantes. En su territorio se conoce el hallazgo de restos arqueológicos de época prehistórica pero, como en toda la comarca, el origen del poblamiento se halla en época hispano andalusí. Del siglo XVI son su iglesia y los restos de una fortaleza de la que existen descripciones pero actualmente reducida a ruina. Como Sierra y Sufli también perteneció durante la edad moderna al Conde de Santisteban y al Marqués de Ariza, aunque apenas conserva memoria de dicho periodo en su caserío. Los inmuebles aquí inventariados dan testimonio de la vida en Armuña de Almanzora en el siglo XX antes y después de la llegada de la democracia y testimonian algunos modos de vida hoy prácticamente desaparecidos en algunos casos.

AL-ARZ-001**CASA CONSISTORIAL****Interés Arquitectónico: 3****NIVEL I**

PROVINCIA	ALMERÍA
COMARCA	Valle de Almanzora
MUNICIPIO	Armuña de Almanzora
REFERENCIA CATASTRAL	2340818WG5324S0001AD
PROTECCIÓN LEY 14/2007	Sin protección
CAT. PLANEAMIENTO VIGENTE	-
CAT. PLANEAMIENTO TRAMIT	-

Inmueble de propiedad municipal que presenta un valor arquitectónico destacado. Se encuentra situado en la principal vía urbana de acceso al centro de la población, abriendo su fachada hacia la Plaza de la Constitución de 1978 y hallándose instalado el Ayuntamiento en este edificio desde la llegada de la democracia.

Titularidad
Uso Actual
Estado de conservación

**Ayuntamiento
Administrativo
Degradado**

AL-ARZ-002**EDIFICIO DE USOS MÚLTIPLES****Interés Arquitectónico: 2****NIVEL IV**

PROVINCIA	ALMERÍA
COMARCA	Valle de Almanzora
MUNICIPIO	Armuña de Almanzora
REFERENCIA CATASTRAL	2340102WG5324S0001RD
PROTECCIÓN LEY 14/2007	-
CAT. PLANEAMIENTO VIGENTE	-
CAT. PLANEAMIENTO TRAMIT	-

Titularidad
Uso Actual
Estado de conservación

**Ayuntamiento
Polivalente**

AL-ARZ-003**LAVADERO MUNICIPAL****Interés Arquitectónico: 3****NIVEL II**

PROVINCIA	ALMERÍA
COMARCA	Valle de Almanzora
MUNICIPIO	Armuña de Almanzora
REFERENCIA CATASTRAL	04018A002000630000XZ
PROTECCIÓN LEY 14/2007	Sin protección
CAT. PLANEAMIENTO VIGENTE	-
CAT. PLANEAMIENTO TRAMIT	-

Antiguo lavadero del municipio situado en las afueras del casco urbano. Se configura como un solo espacio rectangular diáfano cubierto con tejado a dos aguas y abierto completamente por uno de sus lados cortos mientras en los lados largos se disponen dos pares de vanos con arcos de medio punto. Interés etnológico. Normal estado de conservación.

Titularidad
Uso Actual
Estado de conservación

**Ayuntamiento
Lavadero**

AL-ARZ-004**CEMENTERIO MUNICIPAL****Interés Arquitectónico: 3****NIVEL II**

PROVINCIA ALMERÍA
COMARCA Valle de Almanzora
MUNICIPIO Armuña de Almanzora
REFERENCIA CATASTRAL 2240103WG5324S0001ZD

PROTECCIÓN LEY 14/2007 Sin protección
CAT. PLANEAMIENTO VIGENTE -
CAT. PLANEAMIENTO TRAMIT -

Este cementerio se halla situado junto al límite del casco urbano en la parte más alta del municipio, lo que ha propiciado la construcción de una pasarela con funciones de mirador al exterior. En el interior se distinguen claramente una zona más antigua situada al norte y otra más reciente en el área más meridional del camposanto. Buen estado

Titularidad
Uso Actual
Estado de conservación

**Ayuntamiento
Cementerio**

-

MUNICIPIO BACARES

Bacares es un municipio de la comarca del Valle del Almanzora que tiene una superficie de 95 km² y una población de 250 habitantes. Como la mayoría de los municipios de la comarca, su casco urbano conserva la impronta de su pasado hispano-andalusí, época en la que Bacares alcanzó cierta prosperidad gracias a la minería del hierro. y a la producción de seda. Tras la expulsión de los moriscos el municipio fue repoblado con familias de Vizcaya y Valencia, lo que parece ser el origen de la afición que aún perdura por la pelota vasca. El aislamiento del que gozaba Bacares lo salvó de las hambrunas y plagas del XVII. En el XIX y el XX las herrerías contribuyeron a la prosperidad pero las dificultades ligadas a la extracción y el transporte del mineral hicieron que a lo largo de la década de 1960 desapareciese dicha actividad. En 1972 se creó el Observatorio de Calar Alto. Los inmuebles inventariados testimonian un pasado reciente ligado a modos de vida que están desapareciendo.

AL-BAC-001

AYUNTAMIENTO DE BACARES

Interés Arquitectónico: 3

NIVEL I



PROVINCIA ALMERÍA
COMARCA Valle de Almanzora
MUNICIPIO Bacares
REFERENCIA CATASTRAL 8642014WG4284S0001UB
PROTECCIÓN LEY 14/2007 Sin protección
CAT. PLANEAMIENTO VIGENTE -
CAT. PLANEAMIENTO TRAMIT -

Inmueble de propiedad municipal que presenta un valor arquitectónico destacado. Situado en el principal espacio público del municipio, en el que también se encuentran otros edificios de interés histórico artístico como la iglesia. Los gruesos muros de carga de la PB nos indican que el origen de este edificio se halla al menos en el siglo XX.

Titularidad
Uso Actual
Estado de conservación

**Ayuntamiento
Administrativo
Degradado**

AL-BAC-002

LAVADERO DE BACARES

Interés Arquitectónico: 4

NIVEL II



PROVINCIA ALMERÍA
COMARCA Valle de Almanzora
MUNICIPIO Bacares
REFERENCIA CATASTRAL 8740607WG4284S
PROTECCIÓN LEY 14/2007 Sin protección
CAT. PLANEAMIENTO VIGENTE -
CAT. PLANEAMIENTO TRAMIT -

De planta rectangular al que se ha añadido una altura sobre la PB. Presenta la característica estructura de este tipo de edificios con arcos en uno de los lados largos y entrada y salida del agua en los lados cortos. La P1 es una ampliación algo posterior a su recuperación y funciona como sala de exposiciones y Museo etnográfico. Buen estado.

Titularidad
Uso Actual
Estado de conservación

**Ayuntamiento
Cultural
-**

AL-BAC-003

CEMENTERIO DE BACARES

Interés Arquitectónico: 4

NIVEL II



PROVINCIA ALMERÍA
COMARCA Valle de Almanzora
MUNICIPIO Bacares
REFERENCIA CATASTRAL 04019A005000730000EF
PROTECCIÓN LEY 14/2007 BCG por Disposición Adicional Sexta
CAT. PLANEAMIENTO VIGENTE -
CAT. PLANEAMIENTO TRAMIT -

Elemento catalogado BCG por Disposición Adicional Sexta (IAPH: 01040190007). Cementerio incluido en la publicación "Cementerios de Andalucía" de la Consejería de Obras Públicas y Transportes y por lo tanto, considerado de alto interés arquitectónico. Normal estado de conservación.

Titularidad
Uso Actual
Estado de conservación

**Ayuntamiento
Cementerio
-**

MUNICIPIO**BALANEGRA**

Balanegra es el municipio más joven de la provincia de Almería, ya que es el resultado de su segregación del núcleo matriz de Berja en el año 2015. La distancia con relación a ese enclave (22 km) justificó la necesidad y consecución de ese proceso. Balanegra es una población costera, no muy distante de Adra, que se sitúa inmediatamente a poniente. Al igual que sucede en toda la comarca del Poniente Almeriense, la base económica de la localidad es la agricultura intensiva mediante invernaderos. La carretera N-340 articula el núcleo urbano y sirve de verdadera espina dorsal de su urbanismo, así como la amplia playa que define su litoral. Debido a su juventud, Balanegra ha ido construyendo en los últimos años diversos equipamientos que son necesarios para su nuevo rango administrativo, si bien algunos están en proyecto o proceso de obra, como sucede con el pabellón cubierto.

AL-BAL-001**AYUNTAMIENTO DE BALANEGRA****Interés Arquitectónico: 3****NIVEL I**

PROVINCIA	ALMERÍA
COMARCA	Poniente Almeriense
MUNICIPIO	Balanegra
REFERENCIA CATASTRAL	8471701WF0687S0001GT
PROTECCIÓN LEY 14/2007	Sin protección
CAT. PLANEAMIENTO VIGENTE	-
CAT. PLANEAMIENTO TRAMIT	-

El Ayuntamiento de Balanegra posee un interés arquitectónico medio que justifica su inclusión en el presente Inventario junto a su importancia administrativa y a la situación destacada en la trama urbana.

Titularidad
Uso Actual
Estado de conservación

**Ayuntamiento
Administrativo**
Normal estado de conservación

AL-BAL-002**CONSULTORIO MÉDICO****Interés Arquitectónico: 3****NIVEL II**

PROVINCIA	ALMERÍA
COMARCA	Poniente Almeriense
MUNICIPIO	Balanegra
REFERENCIA CATASTRAL	8372105WF0687S0001JT
PROTECCIÓN LEY 14/2007	Sin protección
CAT. PLANEAMIENTO VIGENTE	-
CAT. PLANEAMIENTO TRAMIT	-

El consultorio médico es de propiedad municipal y presenta un valor arquitectónico medio. Posee planta triangular, cubierta plana y una sola altura. Existen varias estancias dedicadas a consultas médicas, aseos y recepción. El acceso es a través de un pasillo exterior cubierto por una pareja de toldos y el resto de la parcela está ajardinada.

Titularidad
Uso Actual
Estado de conservación

**Ayuntamiento
Hospitalario**
-

AL-BAL-003**ESCUELA INFANTIL Y CENTRO DE DÍA COSTA AZUL****Interés Arquitectónico: 2****NIVEL IV**

PROVINCIA	ALMERÍA
COMARCA	Poniente Almeriense
MUNICIPIO	Balanegra
REFERENCIA CATASTRAL	8371408WF0687S0001TT
PROTECCIÓN LEY 14/2007	-
CAT. PLANEAMIENTO VIGENTE	-
CAT. PLANEAMIENTO TRAMIT	-

-

Titularidad
Uso Actual
Estado de conservación

**Ayuntamiento
Asistencial**
-

AL-BAL-004**EDIFICIO DE USOS MÚLTIPLES****Interés Arquitectónico: 2****NIVEL IV**

PROVINCIA ALMERÍA
 COMARCA Poniente Almeriense
 MUNICIPIO Balanegra
 REFERENCIA CATASTRAL 8772204WF0687S0001ET

PROTECCIÓN LEY 14/2007 -
 CAT. PLANEAMIENTO VIGENTE -
 CAT. PLANEAMIENTO TRAMIT -

-
 Titularidad
 Uso Actual
 Estado de conservación

**Ayuntamiento
 Usos Múltiples**

AL-BAL-005**COLEGIO BUENAVISTA****Interés Arquitectónico: 2****NIVEL IV**

PROVINCIA ALMERÍA
 COMARCA Poniente Almeriense
 MUNICIPIO Balanegra
 REFERENCIA CATASTRAL 8474501WF0687S0001XT

PROTECCIÓN LEY 14/2007 -
 CAT. PLANEAMIENTO VIGENTE -
 CAT. PLANEAMIENTO TRAMIT -

-
 Titularidad
 Uso Actual
 Estado de conservación

**Ayuntamiento
 Educativo**

AL-BAL-006**MERCADO DE ABASTOS****Interés Arquitectónico: 2****NIVEL IV**

PROVINCIA ALMERÍA
 COMARCA Poniente Almeriense
 MUNICIPIO Balanegra
 REFERENCIA CATASTRAL 8468706WF0686N

PROTECCIÓN LEY 14/2007 -
 CAT. PLANEAMIENTO VIGENTE -
 CAT. PLANEAMIENTO TRAMIT -

-
 Titularidad
 Uso Actual
 Estado de conservación

**Ayuntamiento
 Comercial**

AL-BAL-007**ESCUELA INFANTIL****Interés Arquitectónico: 3****NIVEL II**

PROVINCIA ALMERÍA
 COMARCA Poniente Almeriense
 MUNICIPIO Balanegra
 REFERENCIA CATASTRAL 7776601WF0677N0001XH

PROTECCIÓN LEY 14/2007 Sin protección
 CAT. PLANEAMIENTO VIGENTE -
 CAT. PLANEAMIENTO TRAMIT -

-
 Es un inmueble de propiedad municipal que presenta un valor arquitectónico medio. El edificio es una obra aislada de forma poligonal de una sola planta, constituido por varias dependencias destinadas a aulas, aseos y despachos. Posee cubierta plana no transitable. Al norte se sitúan las pistas polideportivas. Su uso actual es educativo.

Titularidad
 Uso Actual
 Estado de conservación

**Ayuntamiento
 Educativo**

AL-BAL-008**TORRE ALHAMILLA****Interés Arquitectónico: 4****NIVEL II**

PROVINCIA ALMERÍA
COMARCA Poniente Almeriense
MUNICIPIO Balanegra
REFERENCIA CATASTRAL 04029A089000350000ID

PROTECCIÓN LEY 14/2007 Bien de Interés Cultural (BIC) inscrito
CAT. PLANEAMIENTO VIGENTE -
CAT. PLANEAMIENTO TRAMIT -

Elemento declarado BIC Monumento que presenta un alto valor arquitectónico y arqueológico. Se trata de una torre vigía del S. XV situada frente a la costa. Quedan los restos desmochados de su base, construida con calicanto y fábrica de mampostería. Fue restaurada en 2008 y se sitúa en una parque periurbano. No posee uso.

Titularidad
Uso Actual
Estado de conservación

Ayuntamiento
En desuso

-

MUNICIPIO BAYÁRCAL


Bayárcal es un municipio que se encuentra situado a 76 kilómetros de Almería, a través de la A-348. Limita al norte, oeste y sur con la vecina provincia de Granada. Su población ronda los 312 habitantes y su extensión superficial es de 37 km². Ubicado en la comarca de la Alpujarra Almeriense, se alza en las puertas del acceso al puerto de la Ragua desde Almería. Orientadas al mediodía, las casas tradicionales de Bayárcal forman un interesante conjunto muy abigarrado de construcciones, entre las que sobresale la magnífica torre mudéjar del siglo XVI. El inventario municipal se compone de edificaciones de tamaño medio, destacando las destinadas a equipamientos para actividades municipales que sirven al turismo rural de montaña. El estado de conservación en general es bueno.

AL-BAR-001

AYUNTAMIENTO DE BAYÁRCAL

Interés Arquitectónico: 3

NIVEL I



PROVINCIA ALMERÍA
COMARCA Alpujarra Almeriense
MUNICIPIO Bayárcal
REFERENCIA CATASTRAL 0684706WF0908S0001DT
PROTECCIÓN LEY 14/2007 Sin protección
CAT. PLANEAMIENTO VIGENTE -
CAT. PLANEAMIENTO TRAMIT -

Inmueble de propiedad municipal con claro valor arquitectónico. Edificio de planta cuadrada de dos plantas de altura, cubierta plana, adosado en una medianería, ubicado en la Plaza Mayor frente a la Iglesia.

Titularidad
Uso Actual
Estado de conservación


**Ayuntamiento
Administrativo**
Buen estado de conservación

AL-BAR-002

CENTRO MICOLÓGICO DE BAYÁRCAL

Interés Arquitectónico: 3

NIVEL II



PROVINCIA ALMERÍA
COMARCA Alpujarra Almeriense
MUNICIPIO Bayárcal
REFERENCIA CATASTRAL 04020A006000800001LB
PROTECCIÓN LEY 14/2007 Sin protección
CAT. PLANEAMIENTO VIGENTE -
CAT. PLANEAMIENTO TRAMIT -

Construido con muros y cubierta a base de mampostería y lascas de pizarra siguiendo sistema constructivo tradicional de la zona de alta montaña. Presenta huecos pequeños en fachada y la cubierta no tiene pendientes. La estructura de cubierta está sustentada por vigas de madera y está terminada con lascas de pizarra. Ubicado en una trilla.

Titularidad
Uso Actual
Estado de conservación


**Ayuntamiento
Cultural**
-

AL-BAR-003

ANTIGUO COMEDOR DEL COLEGIO

Interés Arquitectónico: 2

NIVEL IV




PROVINCIA ALMERÍA
COMARCA Alpujarra Almeriense
MUNICIPIO Bayárcal
REFERENCIA CATASTRAL 0485104WF0908N0001GB
PROTECCIÓN LEY 14/2007 -
CAT. PLANEAMIENTO VIGENTE -
CAT. PLANEAMIENTO TRAMIT -

-

Titularidad
Uso Actual
Estado de conservación

**Ayuntamiento
Cultural**
-

AL-BAR-004**DEPENDENCIAS RESIDENCIALES****Interés Arquitectónico: 2****NIVEL IV**

PROVINCIA ALMERÍA
 COMARCA Alpujarra Almeriense
 MUNICIPIO Bayárcal
 REFERENCIA CATASTRAL 0485102WF0908N0001BB

PROTECCIÓN LEY 14/2007 -
 CAT. PLANEAMIENTO VIGENTE -
 CAT. PLANEAMIENTO TRAMIT -

-
 Titularidad
 Uso Actual
 Estado de conservación


Ayuntamiento Residencial**AL-BAR-005****COLEGIO PÚBLICO RURAL****Interés Arquitectónico: 3****NIVEL II**

PROVINCIA ALMERÍA
 COMARCA Alpujarra Almeriense
 MUNICIPIO Bayárcal
 REFERENCIA CATASTRAL 0485101WF0908N0001AB

PROTECCIÓN LEY 14/2007 Sin protección
 CAT. PLANEAMIENTO VIGENTE -
 CAT. PLANEAMIENTO TRAMIT -

Edificio de propiedad municipal que presenta un claro valor arquitectónico. Se ubica en el mismo recinto junto las casas de los maestros y el antiguo comedor actualmente destinado a oficina y gimnasio. Edificio de dos plantas de altura con cubierta plana, con dos volúmenes con acceso por una zona peatonal por la parte central.

Titularidad
 Uso Actual
 Estado de conservación

Ayuntamiento Educativo**AL-BAR-006****ÁREA RECREATIVA GUINDOS****Interés Arquitectónico: 3****NIVEL II**

PROVINCIA ALMERÍA
 COMARCA Alpujarra Almeriense
 MUNICIPIO Bayárcal
 REFERENCIA CATASTRAL 04020A007001500000KP

PROTECCIÓN LEY 14/2007 Sin protección
 CAT. PLANEAMIENTO VIGENTE -
 CAT. PLANEAMIENTO TRAMIT -

Edificio de propiedad municipal que presenta valor arquitectónico. Situado a las afueras del casco urbano, se trata de un edificio en planta baja, con áreas libres donde se realizan varios actos culturales y actividades deportivas al aire libre. Esta actualmente en concesión como restaurante y dota de equipamientos y servicios al recinto.

Titularidad
 Uso Actual
 Estado de conservación

Ayuntamiento Comercial**AL-BAR-007****NUEVO CEMENTERIO****Interés Arquitectónico: 3****NIVEL II**

PROVINCIA ALMERÍA
 COMARCA Alpujarra Almeriense
 MUNICIPIO Bayárcal
 REFERENCIA CATASTRAL 04020A008003360000KU

PROTECCIÓN LEY 14/2007 Sin protección
 CAT. PLANEAMIENTO VIGENTE -
 CAT. PLANEAMIENTO TRAMIT -

Edificio municipal que presenta valor arquitectónico. Situado en el acceso del pueblo adosado a la carretera Al 358, cerrado por una tapia en todo su perímetro. Dividido en dos zonas y una parte es donde se adosan por el interior de los cerramientos la galería de los nichos. En un extremo hay una pequeña ermita con acceso desde la carretera.

Titularidad
 Uso Actual
 Estado de conservación

Ayuntamiento Cementerio

AL-BAR-008**EDIFICIO DE LA NATURALEZA EN LA RAGUA****Interés Arquitectónico: 3****NIVEL II**

PROVINCIA ALMERÍA
COMARCA Alpujarra Almeriense
MUNICIPIO Bayárcal
REFERENCIA CATASTRAL 04020A001000100000KO

PROTECCIÓN LEY 14/2007 Sin protección
CAT. PLANEAMIENTO VIGENTE -
CAT. PLANEAMIENTO TRAMIT -

Edificio de propiedad municipal con claro valor arquitectónico, ubicado en el puerto de montaña La Ragua a 2.000 m de altitud. Se trata de una edificación con técnicas constructivas tradicionales de alta montaña. Actualmente está sin uso, en el interior dispone de servicios y una sala diáfana. El uso previsto es el de centro de visitantes.

Titularidad
Uso Actual
Estado de conservación

Ayuntamiento
En desuso

-

MUNICIPIO BAYARQUE

Bayarque es un municipio de la comarca del Valle del Almanzora que tiene una superficie de 27 km² y una población de 216 habitantes. Su casco urbano presenta una forma irregular con dos núcleos de población diferenciados separados por una rambla. El origen de la población se remonta a tiempos hispano-andalusíes lo que aún puede apreciarse en sus intrincadas calles, momentos en los que el cultivo de las moreras constituían la principal actividad económica. De tiempos inmediatamente posteriores a la conquista cristiana tenemos algunos importantes testimonios como la iglesia y dos viviendas señoriales en su entorno. A mediados del siglo XX tuvo un cierto renacer económico al calor de sendas minas de cinabrio e hierro pero ambas vetas se agotaron y en la actualidad la actividad económica languidece a excepción de una industria familiar de aserrado de madera. Los edificios inventariados son testimonio de la última época histórica del municipio.

AL-BAY-001

AYUNTAMIENTO DE BAYARQUE

Interés Arquitectónico: 3

NIVEL I



PROVINCIA	ALMERÍA
COMARCA	Valle de Almanzora
MUNICIPIO	Bayarque
REFERENCIA CATASTRAL	0019407WG5301N0001XG
PROTECCIÓN LEY 14/2007	Sin protección
CAT. PLANEAMIENTO VIGENTE	-
CAT. PLANEAMIENTO TRAMIT	-

Inmueble de propiedad municipal que presenta un cierto valor arquitectónico. Como principal edificio representativo del municipio su ubicación es la más adecuada, ya que la Plaza de Benigno Asensio es uno de los principales espacios públicos del municipio en el que se ubican algunos interesantes edificios señoriales y cerca de la Iglesia.

Titularidad
Uso Actual
Estado de conservación

**Ayuntamiento
Administrativo
Degradado**

AL-BAY-002

EDIFICIO TIENDA DE COMESTIBLES

Interés Arquitectónico: 2

NIVEL IV



PROVINCIA	ALMERÍA
COMARCA	Valle de Almanzora
MUNICIPIO	Bayarque
REFERENCIA CATASTRAL	0118007WG5301N0001HG
PROTECCIÓN LEY 14/2007	-
CAT. PLANEAMIENTO VIGENTE	-
CAT. PLANEAMIENTO TRAMIT	-

Titularidad
Uso Actual
Estado de conservación

**Ayuntamiento
Comercial
-**

AL-BAY-003

LAVADERO

Interés Arquitectónico: 3

NIVEL II



PROVINCIA	ALMERÍA
COMARCA	Valle de Almanzora
MUNICIPIO	Bayarque
REFERENCIA CATASTRAL	0118027WG5301N0001RG
PROTECCIÓN LEY 14/2007	Sin protección
CAT. PLANEAMIENTO VIGENTE	-
CAT. PLANEAMIENTO TRAMIT	-

Edificio de planta rectangular en una sola altura. Frente abierto con arcos de medio punto y lateral trasero actuando como muro de aterramiento del terreno sobrestante. En el interior estanque único central que recorre toda su longitud y en el que se introducen los batideros. Hay ya una memoria y una ayuda concedida de los GDR para rehabilitarlo.

Titularidad
Uso Actual
Estado de conservación

**Ayuntamiento
Lavadero
-**

AL-BAY-004**SALÓN CULTURAL**

PROVINCIA ALMERÍA
COMARCA Valle de Almanzora
MUNICIPIO Bayarque
REFERENCIA CATASTRAL 0019710WG4391N0001AH

PROTECCIÓN LEY 14/2007 Sin protección
CAT. PLANEAMIENTO VIGENTE -
CAT. PLANEAMIENTO TRAMIT -

Interés Arquitectónico: 3**NIVEL I**

Inmueble de propiedad municipal que presenta un claro valor arquitectónico e histórico-artístico. En fachada cinco grandes vanos por planta ocupan el espacio entre pilares forrados de ladrillo a cara vista.

Titularidad
Uso Actual
Estado de conservación

**Ayuntamiento
Sociocultural
Muy degradado**

AL-BAY-005**CASA ESCUELA Y FARMACIA**

PROVINCIA ALMERÍA
COMARCA Valle de Almanzora
MUNICIPIO Bayarque
REFERENCIA CATASTRAL 0019711WG4391N0001BH

PROTECCIÓN LEY 14/2007 Sin protección
CAT. PLANEAMIENTO VIGENTE -
CAT. PLANEAMIENTO TRAMIT -

Interés Arquitectónico: 3**NIVEL II**

Planta cuadrangular y dos alturas que representa la tipología de viviendas de los maestros construidas junto a los centros escolares en los años 1960-70. En fachada la PB se cubre con ladrillo cara vista mientras la P1 está sencillamente enlucida y acoge dos vanos de distinto tamaño. Un porche compartido. Normal estado de conservación.

Titularidad
Uso Actual
Estado de conservación

**Ayuntamiento
Comercial**

AL-BAY-006**CASA ESCUELA**

PROVINCIA ALMERÍA
COMARCA Valle de Almanzora
MUNICIPIO Bayarque
REFERENCIA CATASTRAL 0019712WG4391N0001YH

PROTECCIÓN LEY 14/2007 -
CAT. PLANEAMIENTO VIGENTE -
CAT. PLANEAMIENTO TRAMIT -

Interés Arquitectónico: 2**NIVEL IV**

-

Titularidad
Uso Actual
Estado de conservación

**Ayuntamiento
Residencial**

AL-BAY-007**CONSULTORIO MÉDICO**

PROVINCIA ALMERÍA
COMARCA Valle de Almanzora
MUNICIPIO Bayarque
REFERENCIA CATASTRAL 0019704WG4391N0001UH

PROTECCIÓN LEY 14/2007 Sin protección
CAT. PLANEAMIENTO VIGENTE -
CAT. PLANEAMIENTO TRAMIT -

Interés Arquitectónico: 3**NIVEL II**

Edificio actualmente en construcción, de planta poligonal y dos alturas (PB+SS). De líneas sencillas y un interior muy luminoso gracias a los numerosos vanos y a su estructura en torno a un patio abierto por su lado oeste. Los espacios previstos para Centro de Día (PB) se destinarán a otros usos al quedar desierto el concurso de gestión del mismo.

Titularidad
Uso Actual
Estado de conservación

**Ayuntamiento
Hospitalario**

AL-BAY-008**TANATORIO****Interés Arquitectónico: 2****NIVEL IV**

PROVINCIA ALMERÍA
 COMARCA Valle de Almanzora
 MUNICIPIO Bayarque
 REFERENCIA CATASTRAL 0020010WG4392S0001LK

PROTECCIÓN LEY 14/2007 -
 CAT. PLANEAMIENTO VIGENTE -
 CAT. PLANEAMIENTO TRAMIT -

-
 Titularidad
 Uso Actual
 Estado de conservación

**Ayuntamiento
 Tanatorio**

-

AL-BAY-009**ESPACIO POLIVALENTE DE USO CULTURAL****Interés Arquitectónico: 2****NIVEL IV**

PROVINCIA ALMERÍA
 COMARCA Valle de Almanzora
 MUNICIPIO Bayarque
 REFERENCIA CATASTRAL 0020011WG4392S0001TK

PROTECCIÓN LEY 14/2007 -
 CAT. PLANEAMIENTO VIGENTE -
 CAT. PLANEAMIENTO TRAMIT -

-
 Titularidad
 Uso Actual
 Estado de conservación

**Ayuntamiento
 Usos Múltiples**

-

MUNICIPIO**BÉDAR**

Bédar se sitúa en la comarca del Levante Almeriense, ubicado en las estribaciones de Sierra de los Filabres. Posee una superficie de 46 km² y una población de 927 habitantes. Su origen musulmán queda reflejado en el trazado de sus calles y en los restos de una mezquita, aunque la prosperidad llega en el siglo XIX con la actividad minera. Después del cierre de las minas en los años cincuenta, su principal dedicación es la agricultura. Se han revisado la guía digital de Patrimonio Cultural de Andalucía y el inventario de 1988, así como los catálogos urbanísticos, las distintas publicaciones existentes a nivel andaluz y local y el inventario de bienes inmuebles propiedad municipal, llegando a la conclusión de que estos edificios de interés arquitectónico de propiedad pública de carácter local deben formar parte del presente inventario.

AL-BED-001**AYUNTAMIENTO Y CONSULTORIO MÉDICO****Interés Arquitectónico: 3****NIVEL I**

PROVINCIA ALMERÍA
 COMARCA Levante Almeriense
 MUNICIPIO Bédar
 REFERENCIA CATASTRAL 0466705WG9106N0001YM

PROTECCIÓN LEY 14/2007 Sin protección
 CAT. PLANEAMIENTO VIGENTE -
 CAT. PLANEAMIENTO TRAMIT -

Inmueble de propiedad municipal que presenta un claro valor arquitectónico e histórico-artístico. Edificio resultante de la ampliación de la anterior casa consistorial en 2004. Se encuentra en buen estado.

Titularidad
 Uso Actual
 Estado de conservación

**Ayuntamiento
 Administrativo
 Buen estado de conservación**

AL-BED-002**CASA DE LA JUVENTUD****Interés Arquitectónico: 2****NIVEL IV**


PROVINCIA ALMERÍA
 COMARCA Levante Almeriense
 MUNICIPIO Bédar
 REFERENCIA CATASTRAL 0465701WG9106N0001AM

PROTECCIÓN LEY 14/2007 -
 CAT. PLANEAMIENTO VIGENTE -
 CAT. PLANEAMIENTO TRAMIT -

-

Titularidad
 Uso Actual
 Estado de conservación

**Ayuntamiento
 Cultural
 -**

AL-BED-003**CENTRO DE INTERPRETACIÓN****Interés Arquitectónico: 2****NIVEL IV**

PROVINCIA ALMERÍA
 COMARCA Levante Almeriense
 MUNICIPIO Bédar
 REFERENCIA CATASTRAL 0666002WG9106N0001RM

PROTECCIÓN LEY 14/2007 -
 CAT. PLANEAMIENTO VIGENTE -
 CAT. PLANEAMIENTO TRAMIT -

-

Titularidad
 Uso Actual
 Estado de conservación

**Ayuntamiento
 Cultural
 -**

AL-BED-004

MEZQUITA DE SERENA (SERENA)

Interés Arquitectónico: 4

NIVEL III



PROVINCIA ALMERÍA
COMARCA Levante Almeriense
MUNICIPIO Bédar
REFERENCIA CATASTRAL 9950105WG8195S0001JG

PROTECCIÓN LEY 14/2007 -
CAT. PLANEAMIENTO VIGENTE -
CAT. PLANEAMIENTO TRAMIT -

-
Titularidad
Uso Actual
Estado de conservación

**Susceptible de adquisición por parte del Ayuntamiento
En desuso**

-

MUNICIPIO BEIRES

El municipio de Beires pertenece a la comarca de la Alpujarra Almeriense y se sitúa al sur de Sierra Nevada, mirando al valle del Andarax. Dista 55 km de Almería capital. Cuenta con una extensión superficial de 39 km² y su población ronda los 114 habitantes, siendo el menos poblado de la provincia. Tradicionalmente, su principal fuente de riqueza ha sido la agrícola, especialmente la uva de mesa, almendras y el aceite. Como en toda esta parte de la sierra, también existían yacimientos de hierro, que fueron explotados a principios del siglo XX. Hoy en día las actividades relacionadas con la naturaleza y el turismo rural han adquirido mucha pujanza. En el inventario municipal sobresalen las edificaciones de reciente construcción, entre las que se han seleccionado aquellas con mayor interés arquitectónico, que se destinan principalmente a alojamientos rurales. El estado de conservación, en general, es aceptable.

AL-BEE-001

AYUNTAMIENTO, CONSULTORIO Y BAR

Interés Arquitectónico: 2

NIVEL IV



PROVINCIA ALMERÍA
COMARCA Alpujarra Almeriense
MUNICIPIO Beires
REFERENCIA CATASTRAL 8765006WF1986N0001HU

PROTECCIÓN LEY 14/2007 -
CAT. PLANEAMIENTO VIGENTE -
CAT. PLANEAMIENTO TRAMIT -

-
Titularidad
Uso Actual
Estado de conservación


Ayuntamiento
Administrativo
-

AL-BEE-002

HOTEL, CASA RURAL

Interés Arquitectónico: 3

NIVEL II



PROVINCIA ALMERÍA
COMARCA Alpujarra Almeriense
MUNICIPIO Beires
REFERENCIA CATASTRAL 8665403WF1986N0001DU

PROTECCIÓN LEY 14/2007 Sin protección
CAT. PLANEAMIENTO VIGENTE -
CAT. PLANEAMIENTO TRAMIT -

Edificio residencial que presenta valor arquitectónico. Edificio en el casco urbano de dos plantas de altura, con fachadas a dos calles, destinado a restaurante y hotel rural. Recientemente reformado, en buen estado de conservación.

Titularidad
Uso Actual
Estado de conservación


Ayuntamiento
Hoteler
-

AL-BEE-003

EDIFICIO DE LAS ANTIGUAS ESCUELAS

Interés Arquitectónico: 3

NIVEL II




PROVINCIA ALMERÍA
COMARCA Alpujarra Almeriense
MUNICIPIO Beires
REFERENCIA CATASTRAL 8665404WF1986N0001XU

PROTECCIÓN LEY 14/2007 Sin protección
CAT. PLANEAMIENTO VIGENTE -
CAT. PLANEAMIENTO TRAMIT -

Edificio de propiedad municipal con interés arquitectónico. Originalmente eran las escuelas municipales, actualmente reformadas para adaptarlas a vivienda. La edificación primitiva corresponde a una tipología, de la misma época y uso dotacional, con similares características arquitectónicas, que encontramos en varios municipios de la zona .

Titularidad
Uso Actual
Estado de conservación

Ayuntamiento
Residencial
-

AL-BEE-004**APARTAMENTOS TURÍSTICOS****Interés Arquitectónico: 2****NIVEL IV**


PROVINCIA ALMERÍA
 COMARCA Alpujarra Almeriense
 MUNICIPIO Beires
 REFERENCIA CATASTRAL 8864205WF1986S0001WG

PROTECCIÓN LEY 14/2007 -
 CAT. PLANEAMIENTO VIGENTE -
 CAT. PLANEAMIENTO TRAMIT -

-
 Titularidad
 Uso Actual
 Estado de conservación

**Ayuntamiento
 Hotelero**

-

AL-BEE-005**ANTIGUA CASA DE MAESTROS****Interés Arquitectónico: 3****NIVEL II**

PROVINCIA ALMERÍA
 COMARCA Alpujarra Almeriense
 MUNICIPIO Beires
 REFERENCIA CATASTRAL 8764603WF1986S0001IG

PROTECCIÓN LEY 14/2007 Sin protección
 CAT. PLANEAMIENTO VIGENTE -
 CAT. PLANEAMIENTO TRAMIT -

Edificio de propiedad municipal que presenta valor arquitectónico. Edificio de dos plantas, antiguamente destinadas a las casas de los maestros, son dos viviendas adosadas, de distribución simétrica, se realiza el acceso por la parte central del edificio, por un porche retranqueado de la fachada. Planta baja con aplacados de ladrillo cerámico.

Titularidad
 Uso Actual
 Estado de conservación

**Ayuntamiento
 Hotelero**

-

AL-BEE-006**CENTRO DE INTERPRETACIÓN DE LA MINERÍA DE BEIRES****Interés Arquitectónico: 2****NIVEL IV**


PROVINCIA ALMERÍA
 COMARCA Alpujarra Almeriense
 MUNICIPIO Beires
 REFERENCIA CATASTRAL -

PROTECCIÓN LEY 14/2007 -
 CAT. PLANEAMIENTO VIGENTE -
 CAT. PLANEAMIENTO TRAMIT -

-
 Titularidad
 Uso Actual
 Estado de conservación

**Ayuntamiento
 Cultural**

-

AL-BEE-007**ASOCIACIÓN DE MUJERES****Interés Arquitectónico: 3****NIVEL II**

PROVINCIA ALMERÍA
 COMARCA Alpujarra Almeriense
 MUNICIPIO Beires
 REFERENCIA CATASTRAL 8963801WF1986S0001MG

PROTECCIÓN LEY 14/2007 Sin protección
 CAT. PLANEAMIENTO VIGENTE -
 CAT. PLANEAMIENTO TRAMIT -

Edificio de nueva planta de propiedad municipal con valor arquitectónico. Ubicado entre dos calles con desnivel topográfico. Se realiza el acceso a las dos plantas del edificio desde las dos calles. En cada nivel se ubica una sala diáfana, destinada a la asociación de mujeres. Aplacado de gres en planta baja. Vuelo con ventanal en planta primera.

Titularidad
 Uso Actual
 Estado de conservación

**Ayuntamiento
 Asistencial**

-

MUNICIPIO BENAHADUX


El municipio de Benahadux está situado en el área metropolitana de la Almería, a 10 km de la capital provincial. Su extensión superficial es de 16 km² y cuenta con una población de 4.481 habitantes. El término municipal cuenta con un importante patrimonio arqueológico, como el yacimiento de El Chucho, el Cerro del Paredón y el Cero de la Agüicas. En las últimas décadas ha experimentado un apreciable desarrollo demográfico. Se ha revisado el inventario de bienes inmuebles propiedad municipal, en el que destacan numerosos edificios de nueva construcción, que sin tener un interés arquitectónico singular, dotan al municipio de los equipamientos necesarios para albergar actividades de carácter cultural y social, principalmente.

AL-BEH-001

AYUNTAMIENTO DE BENAHADUX

Interés Arquitectónico: 3

NIVEL I



PROVINCIA ALMERÍA
COMARCA Almería
MUNICIPIO Benahadux
REFERENCIA CATASTRAL 8569518WF4886N0001GG

PROTECCIÓN LEY 14/2007 Sin protección
CAT. PLANEAMIENTO VIGENTE -
CAT. PLANEAMIENTO TRAMIT -

Inmueble de propiedad municipal que presenta un claro valor arquitectónico. Destinado a las actividades administrativas propias del Ayuntamiento.

Titularidad
Uso Actual
Estado de conservación

**Ayuntamiento
Administrativo
Buen estado de conservación**

AL-BEH-002

ERMITA DE LA CRUZ

Interés Arquitectónico: 3

NIVEL II



PROVINCIA ALMERÍA
COMARCA Almería
MUNICIPIO Benahadux
REFERENCIA CATASTRAL 8267030WF4886N0001JG

PROTECCIÓN LEY 14/2007 Sin protección
CAT. PLANEAMIENTO VIGENTE -
CAT. PLANEAMIENTO TRAMIT -

Inmueble de propiedad municipal que presenta un valor arquitectónico medio. Edificio de una planta de forma cuadrada, construida sobre un zócalo, la estructura es de muros de carga con acabado de enfoscado y pintado con cal; la cubierta es a cuatro aguas con tejas, rematada con una cruz.

Titularidad
Uso Actual
Estado de conservación

**Ayuntamiento
Religioso**

AL-BEH-003

BIBLIOTECA MUNICIPAL

Interés Arquitectónico: 2

NIVEL IV



PROVINCIA ALMERÍA
COMARCA Almería
MUNICIPIO Benahadux
REFERENCIA CATASTRAL 8169211WF4886N0001KG

PROTECCIÓN LEY 14/2007 -
CAT. PLANEAMIENTO VIGENTE -
CAT. PLANEAMIENTO TRAMIT -

Titularidad
Uso Actual
Estado de conservación

**Ayuntamiento
Biblioteca**

AL-BEH-004**CENTRO DE DÍA PARA PERSONAS MAYORES "MINERVA"****Interés Arquitectónico: 3****NIVEL II**

PROVINCIA ALMERÍA
 COMARCA Almería
 MUNICIPIO Benahadux
 REFERENCIA CATASTRAL 8268708WF4886N0001WG

PROTECCIÓN LEY 14/2007 Sin protección
 CAT. PLANEAMIENTO VIGENTE -
 CAT. PLANEAMIENTO TRAMIT -

Inmueble de propiedad municipal que presenta un valor arquitectónico medio. Instalaciones utilizadas como Centro de día y otras necesidades sociales del Ayuntamiento ubicadas en las salas de estar , comedores y cocinas de la planta baja. Edificio en buen estado de conservación.

Titularidad
 Uso Actual
 Estado de conservación

**Ayuntamiento
 Asistencial**

AL-BEH-005**CENTRO DE INTERPRETACIÓN CULTURAL MEDITERRÁNEO****Interés Arquitectónico: 3****NIVEL II**

PROVINCIA ALMERÍA
 COMARCA Almería
 MUNICIPIO Benahadux
 REFERENCIA CATASTRAL 8170002WF4887S0001GJ

PROTECCIÓN LEY 14/2007 Sin protección
 CAT. PLANEAMIENTO VIGENTE -
 CAT. PLANEAMIENTO TRAMIT -

Inmueble de propiedad municipal que presenta cierto valor arquitectónico. Edificio de nueva planta destinado a sala de exposiciones. Núcleo de acceso con ascensor y servicios, se destinan en cada planta salas diáfana para exposiciones. Los cerramientos del edificio con morteros monocapa y aplacado paneles que remarcan el volumen de acceso.

Titularidad
 Uso Actual
 Estado de conservación

**Ayuntamiento
 Cultural**

AL-BEH-006**CENTRO CULTURAL Y SALA DE EXPOSICIONES****Interés Arquitectónico: 3****NIVEL I**

PROVINCIA ALMERÍA
 COMARCA Almería
 MUNICIPIO Benahadux
 REFERENCIA CATASTRAL 8170003WF4887S0001QJ

PROTECCIÓN LEY 14/2007 Sin protección
 CAT. PLANEAMIENTO VIGENTE -
 CAT. PLANEAMIENTO TRAMIT -

Inmueble de propiedad municipal que presenta un claro valor arquitectónico e histórico-artístico. Edificio anteriormente destinado a mercado de abastos, rehabilitado como sala de usos múltiples. Ubicado próximo al Centro de Interpretación, junto a la carretera nacional y con acceso peatonal desde la plaza posterior.

Titularidad
 Uso Actual
 Estado de conservación

**Ayuntamiento
 Polivalente
 Buen estado de conservación**

AL-BEH-007**JEFATURA DE POLICÍA LOCAL Y JUZGADO DE PAZ****Interés Arquitectónico: 4****NIVEL II**

PROVINCIA ALMERÍA
 COMARCA Almería
 MUNICIPIO Benahadux
 REFERENCIA CATASTRAL 8170003WF4887S0001QJ

PROTECCIÓN LEY 14/2007 Sin protección
 CAT. PLANEAMIENTO VIGENTE -
 CAT. PLANEAMIENTO TRAMIT -

Inmueble de propiedad municipal que presenta un claro valor arquitectónico. Edificio de nueva construcción de dos plantas y sótano. Destaca en la fachada los ventanales de gran formato de aluminio y cristal. El interior se distribuye alrededor de una galería a doble altura. La compartimentación interior es de cristal, incluidas las barandillas.

Titularidad
 Uso Actual
 Estado de conservación

**Ayuntamiento
 Servicios**

AL-BEH-008**ESCUELA INFANTIL "EL MIRADOR"****Interés Arquitectónico: 3****NIVEL II**

PROVINCIA ALMERÍA
 COMARCA Almería
 MUNICIPIO Benahadux
 REFERENCIA CATASTRAL 8372001WF4887S0001MJ

PROTECCIÓN LEY 14/2007 Sin protección
 CAT. PLANEAMIENTO VIGENTE -
 CAT. PLANEAMIENTO TRAMIT -

Inmueble de propiedad municipal que presenta un claro valor arquitectónico. Edificio aislado de una planta y cubierta plana. Se distribuyen las aulas perimetralmente, con aberturas a las cuatro fachadas. Se accede desde el patio ubicado entre el edificio y el Parque Central. Se adosa al edificio principal otro módulo, destinado a comedores.

Titularidad
 Uso Actual
 Estado de conservación

**Ayuntamiento
 Educativo**

-

AL-BEH-009**CEMENTERIO MUNICIPAL DE BENAHADUX****Interés Arquitectónico: 3****NIVEL II**

PROVINCIA ALMERÍA
 COMARCA Almería
 MUNICIPIO Benahadux
 REFERENCIA CATASTRAL 000300100WF48F0001WL

PROTECCIÓN LEY 14/2007 Sin protección
 CAT. PLANEAMIENTO VIGENTE -
 CAT. PLANEAMIENTO TRAMIT -

Inmueble de propiedad municipal que presenta un valor arquitectónico medio. Una tapia alta, cerca el recinto de planta rectangular y destaca por su portada principal con un gran portón de hierro de dos hojas. El interior se organiza mediante una gran plaza arbolada y calles perimetrales.

Titularidad
 Uso Actual
 Estado de conservación

**Ayuntamiento
 Cementerio**

-

AL-BEH-010**CONSULTORIO MÉDICO "EL CHUCHE"****Interés Arquitectónico: 2****NIVEL IV**

PROVINCIA ALMERÍA
 COMARCA Almería
 MUNICIPIO Benahadux
 REFERENCIA CATASTRAL 8956305WF4885N0001LZ

PROTECCIÓN LEY 14/2007 -
 CAT. PLANEAMIENTO VIGENTE -
 CAT. PLANEAMIENTO TRAMIT -

-

Titularidad
 Uso Actual
 Estado de conservación

**Ayuntamiento
 En desuso**

-

AL-BEH-D01**CENTRO COMARCAL DE SERVICIOS SOCIALES****Interés Arquitectónico: 2****NIVEL IV**

PROVINCIA ALMERÍA
 COMARCA Almería
 MUNICIPIO Benahadux
 REFERENCIA CATASTRAL 8268718WF4886N0001LG

PROTECCIÓN LEY 14/2007 -
 CAT. PLANEAMIENTO VIGENTE -
 CAT. PLANEAMIENTO TRAMIT -

-

Titularidad
 Uso Actual
 Estado de conservación

**Diputación
 Usos Múltiples**

-

MUNICIPIO BENITAGLA

Benitagla es un municipio que forma parte de la comarca de Filabres-Tabernas, situado en la Sierra de los Filabres. Posee una superficie de 7 km² y una población de 68 habitantes. Se ubica en un paisaje agreste y semiárido en el que predomina el cultivo del almendro y el olivo y en el que se asienta el pequeño núcleo urbano, cuyo único edificio de interés patrimonial es la Iglesia Parroquial. Entre la documentación revisada y la propia visita de campo, se ha definido la presente selección de edificios como la más destacada del municipio, teniendo en cuenta su interés arquitectónico. El estado de conservación general es bastante bueno y desempeñan su función de forma correcta.

AL-BEI-001

CASA CONSISTORIAL

Interés Arquitectónico: 3

NIVEL I



PROVINCIA	ALMERÍA
COMARCA	Filabres-Tabernas
MUNICIPIO	Benitagla
REFERENCIA CATASTRAL	7711009WG6271S0001LS
PROTECCIÓN LEY 14/2007	Sin protección
CAT. PLANEAMIENTO VIGENTE	-
CAT. PLANEAMIENTO TRAMIT	-

Inmueble de propiedad municipal que presenta un claro valor arquitectónico e histórico-artístico. Edificio construido en 2011 sede de la Casa Consistorial de Benitagla. El edificio consta de dos niveles sobre rasante y un semisótano de dos alturas destinado a garaje municipal. Se encuentra en buen estado.

Titularidad
Uso Actual
Estado de conservación

**Ayuntamiento
Administrativo
Buen estado de conservación**

AL-BEI-002

CONSULTORIO MÉDICO

Interés Arquitectónico: 3

NIVEL II



PROVINCIA	ALMERÍA
COMARCA	Filabres-Tabernas
MUNICIPIO	Benitagla
REFERENCIA CATASTRAL	7609104WG6270N0001FP
PROTECCIÓN LEY 14/2007	Sin protección
CAT. PLANEAMIENTO VIGENTE	-
CAT. PLANEAMIENTO TRAMIT	-

Inmueble de propiedad municipal que presenta un claro valor arquitectónico. Edificio de una planta construido en 1985 que alberga el Consultorio Médico. El edificio se encuentra en buen estado.

Titularidad
Uso Actual
Estado de conservación

**Ayuntamiento
Hospitalario**

AL-BEI-003

CEMENTERIO MUNICIPAL (EL LLANO)

Interés Arquitectónico: 3

NIVEL II



PROVINCIA	ALMERÍA
COMARCA	Filabres-Tabernas
MUNICIPIO	Benitagla
REFERENCIA CATASTRAL	04026A002001880000LS
PROTECCIÓN LEY 14/2007	Sin protección
CAT. PLANEAMIENTO VIGENTE	-
CAT. PLANEAMIENTO TRAMIT	-

Inmueble de propiedad municipal que presenta un claro valor arquitectónico e histórico-artístico. Cementerio que data de 1956 de construcción tradicional conformado por calles con cuatro hileras de nichos.

Titularidad
Uso Actual
Estado de conservación

**Ayuntamiento
Cementerio**

MUNICIPIO BENIZALÓN

Benizalón forma parte de la comarca de Filabres-Tabernas, situado en la Sierra de los Filabres. Posee una superficie de 32 km² y una población de 248 habitantes. Ubicado en un paisaje dominado por los cerros semiáridos y los barrancos, en donde el cultivo predominante es el almendro, se levanta el pueblo de Benizalón con sus casas blancas de rojos tejados y su iglesia mudéjar. Se han revisado la guía digital de Patrimonio Cultural de Andalucía y el inventario de 1988, así como los catálogos urbanísticos, las distintas publicaciones existentes a nivel andaluz y local y el inventario de bienes inmuebles propiedad municipal, concluyendo que los siguientes edificios deben formar parte del inventario.

AL-BEN-001**CASA CONSISTORIAL, JUZGADO DE PAZ Y GUADALINFO****Interés Arquitectónico: 2****NIVEL IV**

PROVINCIA ALMERÍA
COMARCA Filabres-Tabernas
MUNICIPIO Benizalón
REFERENCIA CATASTRAL 7388401WG6178N0001XE

PROTECCIÓN LEY 14/2007 -
CAT. PLANEAMIENTO VIGENTE -
CAT. PLANEAMIENTO TRAMIT -

-
Titularidad
Uso Actual
Estado de conservación

Ayuntamiento
Usos Múltiples

AL-BEN-002**COLEGIO PÚBLICO RURAL "BENIZALÓN"****Interés Arquitectónico: 3****NIVEL II**

PROVINCIA ALMERÍA
COMARCA Filabres-Tabernas
MUNICIPIO Benizalón
REFERENCIA CATASTRAL 7488501WG6178N0001KE

PROTECCIÓN LEY 14/2007 Sin protección
CAT. PLANEAMIENTO VIGENTE -
CAT. PLANEAMIENTO TRAMIT -

Inmueble de propiedad municipal que presenta un claro valor arquitectónico e histórico-artístico. Edificio de planta rectangular distribuido en dos alturas con cubierta de teja a dos aguas construido en 1955 que alberga instalaciones educativas. La edificación se encuentra algo degradada.

Titularidad
Uso Actual
Estado de conservación

Ayuntamiento
Educativo

AL-BEN-003**CENTRO DE SALUD****Interés Arquitectónico: 3****NIVEL II**

PROVINCIA ALMERÍA
COMARCA Filabres-Tabernas
MUNICIPIO Benizalón
REFERENCIA CATASTRAL 7388201WG6178N0001FE

PROTECCIÓN LEY 14/2007 Sin protección
CAT. PLANEAMIENTO VIGENTE -
CAT. PLANEAMIENTO TRAMIT -

Inmueble de propiedad municipal que presenta un claro valor arquitectónico e histórico-artístico. Edificio que data de 1975 rehabilitado recientemente para albergar el centro de salud. Se encuentra en buen estado de conservación.

Titularidad
Uso Actual
Estado de conservación

Ayuntamiento
Hospitalario

AL-BEN-004**ALMACÉN CÁMARA AGRARIA****Interés Arquitectónico: 2****NIVEL IV**

PROVINCIA	ALMERÍA
COMARCA	Filabres-Tabernas
MUNICIPIO	Benizalón
REFERENCIA CATASTRAL	7487208WG6178N0001KE

PROTECCIÓN LEY 14/2007	-
CAT. PLANEAMIENTO VIGENTE	-
CAT. PLANEAMIENTO TRAMIT	-

-	Titularidad
-	Uso Actual
-	Estado de conservación

Ayuntamiento Comercial

-

AL-BEN-005**RESIDENCIA DE LA 3ª EDAD****Interés Arquitectónico: 3****NIVEL II**

PROVINCIA	ALMERÍA
COMARCA	Filabres-Tabernas
MUNICIPIO	Benizalón
REFERENCIA CATASTRAL	7388009WG6178N0001OE

PROTECCIÓN LEY 14/2007	Sin protección
CAT. PLANEAMIENTO VIGENTE	-
CAT. PLANEAMIENTO TRAMIT	-

Inmueble de propiedad municipal que presenta un claro valor arquitectónico e histórico-artístico. Edificio de planta rectangular distribuido en dos alturas construido en 2007 para albergar una residencia de mayores. El edificio se encuentra en buen estado de conservación.

-	Titularidad
-	Uso Actual
-	Estado de conservación

Ayuntamiento Asistencial

-

AL-BEN-006**IGLESIA FUENTE LA HIGUERA (FUENTE HIGUERA)****Interés Arquitectónico: 2****NIVEL IV**

PROVINCIA	ALMERÍA
COMARCA	Filabres-Tabernas
MUNICIPIO	Benizalón
REFERENCIA CATASTRAL	04027A009002200000MH

PROTECCIÓN LEY 14/2007	-
CAT. PLANEAMIENTO VIGENTE	-
CAT. PLANEAMIENTO TRAMIT	-

-	Titularidad
-	Uso Actual
-	Estado de conservación

Ayuntamiento Religioso

-

MUNICIPIO BENTARIQUE


El municipio de Bentarique pertenece a la comarca de la Alpujarra Almeriense y está situado de en la parte occidental de la provincia de Almería. Limita al norte con los municipios de Santa Cruz de Marchena y Alsodux, al este con el de Terque, al sur con el de Huécija y al oeste con el de Íllar y está a 32 km. de Almería. Su término municipal tiene una superficie de 11 km² y una población de 240 habitantes. De forma tradicional, se había dedicado al cultivo y elaboración de vino de la uva variedad Ohanes. Se han revisado la guía digital de Patrimonio Cultural de Andalucía y el inventario de 1988, así como los catálogos urbanísticos, las publicaciones existentes y el inventario de bienes inmuebles propiedad municipal, llegando a la conclusión de que estos edificios de interés arquitectónico de propiedad municipal integrarán el presente inventario.

AL-BEQ-001

AYUNTAMIENTO DE BENTARIQUE

Interés Arquitectónico: 3

NIVEL I



PROVINCIA ALMERÍA
COMARCA Alpujarra Almeriense
MUNICIPIO Bentarique
REFERENCIA CATASTRAL 3936605WF3933N0001AY
PROTECCIÓN LEY 14/2007 Sin protección
CAT. PLANEAMIENTO VIGENTE -
CAT. PLANEAMIENTO TRAMIT -

Inmueble de propiedad municipal que presenta valor arquitectónico. Edificio de dos plantas de altura, de construcción sencilla, situado en la plaza principal del pueblo.

Titularidad
Uso Actual
Estado de conservación


**Ayuntamiento
Administrativo
Buen estado de conservación**

AL-BEQ-002

COLEGIO PÚBLICO RURAL AZAHAR

Interés Arquitectónico: 3

NIVEL II



PROVINCIA ALMERÍA
COMARCA Alpujarra Almeriense
MUNICIPIO Bentarique
REFERENCIA CATASTRAL 3936701WF3933N0001WY
PROTECCIÓN LEY 14/2007 Sin protección
CAT. PLANEAMIENTO VIGENTE -
CAT. PLANEAMIENTO TRAMIT -

Edificio de dos plantas de altura y cubierta inclinada, de una única crujía y núcleo de acceso a planta primera con escaleras interiores, situado en un lateral. Se ubica en cada planta un aula, con oficina y baños. Es una tipología de edificación dotacional, de características y época similar, que se encuentra en varios municipios de la zona.

Titularidad
Uso Actual
Estado de conservación


**Ayuntamiento
Educativo
-**

AL-BEQ-003

ERMITA DE SAN JOSÉ

Interés Arquitectónico: 3

NIVEL II



PROVINCIA ALMERÍA
COMARCA Alpujarra Almeriense
MUNICIPIO Bentarique
REFERENCIA CATASTRAL 3937202WF3933N0001LY
PROTECCIÓN LEY 14/2007 Sin protección
CAT. PLANEAMIENTO VIGENTE -
CAT. PLANEAMIENTO TRAMIT -

Ermita que originalmente era la antigua capilla privada de la vecina Casa Grande. La fachada de acceso tiene un arco de medio punto sostenido por dos pilares de orden compuesto en donde se apoya una pequeña cornisa con dos pináculos y encima una sobria hornacina con tejazo y una espadaña con la campana como remate.

Titularidad
Uso Actual
Estado de conservación

**Ayuntamiento
Religioso
-**


AL-BEQ-004**CONSULTORIO MÉDICO****Interés Arquitectónico: 3****NIVEL II**

PROVINCIA	ALMERÍA
COMARCA	Alpujarra Almeriense
MUNICIPIO	Bentarique
REFERENCIA CATASTRAL	4036202WF3943N0001UP

PROTECCIÓN LEY 14/2007	Sin protección
CAT. PLANEAMIENTO VIGENTE	-
CAT. PLANEAMIENTO TRAMIT	-

Inmueble de propiedad municipal que presenta valor arquitectónico. Edificio de dos plantas, en esquina, situado en una calle con desnivel. Destinado en planta primera a consultorio médico actualmente en uso, planta semisótano destinado a almacenes municipales. Esta en buen estado de conservación.

Titularidad	Ayuntamiento Hospitalario
Uso Actual	
Estado de conservación	-

AL-BEQ-005**EDIFICIO ANTIGUA BARRILERÍA****Interés Arquitectónico: 3****NIVEL II**

PROVINCIA	ALMERÍA
COMARCA	Alpujarra Almeriense
MUNICIPIO	Bentarique
REFERENCIA CATASTRAL	04028A004001120000RU

PROTECCIÓN LEY 14/2007	Sin protección
CAT. PLANEAMIENTO VIGENTE	-
CAT. PLANEAMIENTO TRAMIT	-

Edificio de propiedad municipal que presenta un claro valor arquitectónico y etnológico, casa cueva originalmente destinado a barrilería, con una red de galerías en bóvedas excavadas en el terreno. La fachada se compone con tres arcos idénticos de medio punto, recercados por ladrillo y dos hiladas de ladrillo que recorren la longitud de la fachada.

Titularidad	Ayuntamiento Cultural
Uso Actual	
Estado de conservación	-

MUNICIPIO BERJA

Berja es una localidad del Poniente Almeriense de 12.563 habitantes que servía de nexo de comunicación entre la Alpujarra y su puerto natural que es Adra. Posee un centro histórico ciertamente singular y de gran interés. A partir de la Reconquista, el poder civil, religioso y político se dieron la mano allí, de ahí la cercanía entre las casas de las familias nobles, la Iglesia y el Ayuntamiento. A partir del siglo XVIII tuvo lugar un evidente desarrollo arquitectónico, coincidente con el florecimiento económico de Berja gracias a las minas de plomo de la Sierra de Gádor: a ese momento responden las principales construcciones existentes. También son de gran interés las obras relacionadas con el aprovechamiento del agua, como sucede con los molinos que se servían de los cursos de agua que discurrían por el enclave. Berja posee una completa dotación de edificios públicos, siendo los más destacados los que acompañan el inventario, de elevado interés arquitectónico e histórico y etnológico.

AL-BER-001

AYUNTAMIENTO DE BERJA



PROVINCIA	ALMERÍA
COMARCA	Poniente Almeriense
MUNICIPIO	Berja
REFERENCIA CATASTRAL	4680201WF0748S0001EA
PROTECCIÓN LEY 14/2007	BCG por Disposición Adicional Sexta
CAT. PLANEAMIENTO VIGENTE	Grado 1. Protección Integral / nº002
CAT. PLANEAMIENTO TRAMIT	-

Interés Arquitectónico: 4

NIVEL I

El Ayuntamiento de Berja es un edificio singular catalogado BCG por Disposición Adicional Sexta y por las NNSS 1997/2010 por su interés arquitectónico e histórico-artístico. A su calidad arquitectónica se une su situación céntrica y sobresaliente presencia urbana junto a la iglesia principal.

Titularidad
Uso Actual
Estado de conservación

**Ayuntamiento
Administrativo
Buen estado de conservación**

AL-BER-002

TORRE DE LOS ENCISO



PROVINCIA	ALMERÍA
COMARCA	Poniente Almeriense
MUNICIPIO	Berja
REFERENCIA CATASTRAL	4780606WF0748S0001PA
PROTECCIÓN LEY 14/2007	BCG por Disposición Adicional Sexta
CAT. PLANEAMIENTO VIGENTE	Grado 1. Protección Integral / nº004
CAT. PLANEAMIENTO TRAMIT	-

Interés Arquitectónico: 5

NIVEL II

Torre defensiva de planta rectangular construida con cajones de mampostería y ladrillos, sobre un basamento de cantería. Consta de tres plantas y cubierta plana. La torre ha sido restaurada recientemente como museo que alberga información sobre la historia del lugar en el siglo XVI y los moriscos.

Titularidad
Uso Actual
Estado de conservación

**Ayuntamiento
Cultural
-**

AL-BER-003

MOLINO DEL PERRILLO



PROVINCIA	ALMERÍA
COMARCA	Poniente Almeriense
MUNICIPIO	Berja
REFERENCIA CATASTRAL	4882615WF0748S0003XD
PROTECCIÓN LEY 14/2007	BCG por Disposición Adicional Sexta
CAT. PLANEAMIENTO VIGENTE	Grado 2. Protección Parcial / nº008
CAT. PLANEAMIENTO TRAMIT	-

Interés Arquitectónico: 4

NIVEL I

El Molino del Perrillo es uno de los más interesantes ejemplos de vivienda burguesa del siglo XIX conservados en Berja, que se encuentra catalogado BCG por Disposición Adicional Sexta (IAPH: 01040290039) y por las NNSS 1997/2010 por su interés arquitectónico e histórico-artístico. Está restaurado recientemente.

Titularidad
Uso Actual
Estado de conservación

**Ayuntamiento
Polivalente
Buen estado de conservación**

AL-BER-004**MOLINO DEL CHORREÓN****Interés Arquitectónico: 4****NIVEL II**

PROVINCIA ALMERÍA
 COMARCA Poniente Almeriense
 MUNICIPIO Berja
 REFERENCIA CATASTRAL 4279213WF0747N0001AO

PROTECCIÓN LEY 14/2007 Sin protección
 CAT. PLANEAMIENTO VIGENTE -
 CAT. PLANEAMIENTO TRAMIT -

Es un antiguo molino de claro valor etnológico con cubo escalonado, pequeña sala de molienda y salto sobre tres arcadas desiguales que dan acceso al almacén y la almazara. Está sin uso y en semiruina y necesita de forma urgente una sustitución del tejado. Se pretende crear un museo de la uva.

Titularidad
 Uso Actual
 Estado de conservación

Ayuntamiento
En desuso

AL-BER-005**TEATRO AUDITORIO CIUDAD DE BERJA MIGUEL SALMERÓN****Interés Arquitectónico: 4****NIVEL II**

PROVINCIA ALMERÍA
 COMARCA Poniente Almeriense
 MUNICIPIO Berja
 REFERENCIA CATASTRAL 5182130WF0758S0001SG

PROTECCIÓN LEY 14/2007 Sin protección
 CAT. PLANEAMIENTO VIGENTE -
 CAT. PLANEAMIENTO TRAMIT -

Auditorio con estructura de hormigón armado con una planta bajo rasante, otra entreplanta y tres sobre rasante. Posee 509 localidades repartidas en dos plateas. Camerinos y escenario en primera planta y camerinos en planta baja. Está en buen estado aunque necesita mejora del cerramiento exterior de la fachada principal.

Titularidad
 Uso Actual
 Estado de conservación

Ayuntamiento
De ocio / espectáculo

AL-BER-006**PLAZA DE TOROS DE BERJA****Interés Arquitectónico: 4****NIVEL II**

PROVINCIA ALMERÍA
 COMARCA Poniente Almeriense
 MUNICIPIO Berja
 REFERENCIA CATASTRAL 5589820WF0758N0001EU

PROTECCIÓN LEY 14/2007 BCG por Disposición Adicional Sexta
 CAT. PLANEAMIENTO VIGENTE -
 CAT. PLANEAMIENTO TRAMIT -

El edificio consta de ruedo con suelo de albero y barrera y burladeros de madera, chiqueros, enfermería y tendidos con gradas de hormigón y palcos cubiertos. En la cara este, la plaza se excava en el talud natural para formar graderío. Está en buen estado aunque debe mejorar la accesibilidad y la cubierta de los palcos.

Titularidad
 Uso Actual
 Estado de conservación

Ayuntamiento
De ocio / espectáculo

AL-BER-007**CASA FORESTAL DE CASTALA (VISOS DEL SACRISTÁN)****Interés Arquitectónico: 3****NIVEL III**

PROVINCIA ALMERÍA
 COMARCA Poniente Almeriense
 MUNICIPIO Berja
 REFERENCIA CATASTRAL 04029A016000190000IJ

PROTECCIÓN LEY 14/2007 -
 CAT. PLANEAMIENTO VIGENTE -
 CAT. PLANEAMIENTO TRAMIT -

-

Titularidad
 Uso Actual
 Estado de conservación

Junta de Andalucía
En desuso

MUNICIPIO CANJÁYAR

Canjáyar es un municipio situado en el Valle Medio del Andarax, al pie de Sierra Nevada y frente a la Sierra de Gádor, en una paisaje de transición entre la parte baja de la sierra y zonas de huertas de parrales, hortalizas y olivos. Está incluido en e la comarca de la Alpujarra Almeriense, a 47 kilómetros de Almería. El municipio tiene una extensión de 67 km² y su población es de 1.189 habitantes. De pasado árabe y morisco, existe un periodo reciente de esplendor, ligado a la riqueza que proporcionó la uva entre 1860 y 1885, construyéndose las mejores viviendas en ese momento. Los edificios municipales inventariados son principalmente edificios reformados para destinarlos a equipamientos. Están en buen estado de conservación, con instalaciones adecuadas para su uso actual.

AL-CAJ-001

AYUNTAMIENTO DE CANJÁYAR

Interés Arquitectónico: 3

NIVEL I



PROVINCIA ALMERÍA
COMARCA Alpujarra Almeriense
MUNICIPIO Canjáyar
REFERENCIA CATASTRAL 3361804WF2936S0001MU

PROTECCIÓN LEY 14/2007 Sin protección
CAT. PLANEAMIENTO VIGENTE -
CAT. PLANEAMIENTO TRAMIT -

Edificio de propiedad municipal que presenta valor arquitectónico. Destaca su fachada. Esta ubicado en la plaza de la Constitución, frente a la Iglesia católica de la Santa Cruz. Se configura la plaza por la ubicación de los edificios representativos en lados opuestos.

Titularidad
Uso Actual
Estado de conservación

**Ayuntamiento
Administrativo
Buen estado de conservación**

AL-CAJ-002

CASA CUARTEL

Interés Arquitectónico: 4

NIVEL II



PROVINCIA ALMERÍA
COMARCA Alpujarra Almeriense
MUNICIPIO Canjáyar
REFERENCIA CATASTRAL 3362301WF2936S0001RU

PROTECCIÓN LEY 14/2007 Sin protección
CAT. PLANEAMIENTO VIGENTE -
CAT. PLANEAMIENTO TRAMIT -

Inmueble de propiedad municipal que presenta un claro valor arquitectónico. La fachada se compone por una disposición regular de huecos con arcos de medio punto de ladrillo macizo, con piezas especiales en clave e impostas en planta alta, en planta baja los recercados son con molduras pintadas.

Titularidad
Uso Actual
Estado de conservación

**Ayuntamiento
Servicios
-**

AL-CAJ-003

ANTIGUO MERCADO DE ABASTOS

Interés Arquitectónico: 3

NIVEL II



PROVINCIA ALMERÍA
COMARCA Alpujarra Almeriense
MUNICIPIO Canjáyar
REFERENCIA CATASTRAL 3463613WF2936S0001WU

PROTECCIÓN LEY 14/2007 Sin protección
CAT. PLANEAMIENTO VIGENTE -
CAT. PLANEAMIENTO TRAMIT -

Inmueble de propiedad municipal que presenta un claro valor arquitectónico. Se usa actualmente como mercado de abastos, se ubican los puestos en el perímetro de una plaza descubierta situada en un interior de manzana, con una fuente central, con acceso por pasajes peatonales desde dos viarios.

Titularidad
Uso Actual
Estado de conservación

**Ayuntamiento
Comercial
-**

AL-CAJ-004**CENTRO DE DÍA****Interés Arquitectónico: 3****NIVEL II**

PROVINCIA ALMERÍA
 COMARCA Alpujarra Almeriense
 MUNICIPIO Canjáyar
 REFERENCIA CATASTRAL 3361822WF2936S0001HU

PROTECCIÓN LEY 14/2007 Sin protección
 CAT. PLANEAMIENTO VIGENTE -
 CAT. PLANEAMIENTO TRAMIT -

Inmueble de propiedad municipal que presenta valor arquitectónico. Edificio de tres niveles, situado en esquina, con acceso desde dos viales, destinado a varios usos. Se ha reformado recientemente la planta baja, destinado a centro de día, la planta superior a oficinas de dependencias municipales.

Titularidad
 Uso Actual
 Estado de conservación

**Ayuntamiento
 Asistencial**

AL-CAJ-005**LAVADERO****Interés Arquitectónico: 4****NIVEL II**

PROVINCIA ALMERÍA
 COMARCA Alpujarra Almeriense
 MUNICIPIO Canjáyar
 REFERENCIA CATASTRAL 3163807WF2936S0001UU

PROTECCIÓN LEY 14/2007 Sin protección
 CAT. PLANEAMIENTO VIGENTE -
 CAT. PLANEAMIENTO TRAMIT -

Inmueble de propiedad municipal que presenta un claro valor arquitectónico y etnológico. Consta de una única nave rectangular abierta, organizada por cinco arcos de medio punto en uno de los lados de mayor longitud. La construcción de estos elementos (rosca y pilares) está realizada en ladrillo.

Titularidad
 Uso Actual
 Estado de conservación

**Ayuntamiento
 Lavadero**

AL-CAJ-006**TANATORIO****Interés Arquitectónico: 2****NIVEL IV**

PROVINCIA ALMERÍA
 COMARCA Alpujarra Almeriense
 MUNICIPIO Canjáyar
 REFERENCIA CATASTRAL 3163806WF2936S0001ZU

PROTECCIÓN LEY 14/2007 -
 CAT. PLANEAMIENTO VIGENTE -
 CAT. PLANEAMIENTO TRAMIT -

-

Titularidad
 Uso Actual
 Estado de conservación

**Ayuntamiento
 Tanatorio**

AL-CAJ-007**HOTEL LAS CAÑADILLAS****Interés Arquitectónico: 3****NIVEL II**

PROVINCIA ALMERÍA
 COMARCA Alpujarra Almeriense
 MUNICIPIO Canjáyar
 REFERENCIA CATASTRAL 3064301WF2936S0001GU

PROTECCIÓN LEY 14/2007 Sin protección
 CAT. PLANEAMIENTO VIGENTE -
 CAT. PLANEAMIENTO TRAMIT -

Inmueble de propiedad municipal que presenta valor arquitectónico. Edificio destinado a hostel y restaurante, ubicado en las áreas libres de la piscina municipal, situado a las afueras del núcleo urbano en la carretera de acceso. Explotación por concesión.

Titularidad
 Uso Actual
 Estado de conservación

**Ayuntamiento
 Hotelero**

AL-CAJ-008**CEMENTERIO****Interés Arquitectónico: 4****NIVEL II**

PROVINCIA ALMERÍA
COMARCA Alpujarra Almeriense
MUNICIPIO Canjáyar
REFERENCIA CATASTRAL 04030A009006720001QZ

PROTECCIÓN LEY 14/2007 BCG por Disposición Adicional Sexta
CAT. PLANEAMIENTO VIGENTE -
CAT. PLANEAMIENTO TRAMIT -

Elemento catalogado BCG por Disposición Adicional Sexta (IAPH: 01040300012) por su interés arquitectónico. Se organiza mediante una tapia alta, que cerca un recinto de planta más o menos rectangular. Se destacan varios panteones, por su frontón triangular con pináculos en los extremos.

Titularidad
Uso Actual
Estado de conservación

**Ayuntamiento
Cementerio**

-

MUNICIPIO

CANTORIA

Cantoria es un municipio de la comarca del Valle del Almanzora que tiene una extensión de 79 km² y una población de 3.365 habitantes. Su situación geográfica, fronteriza con el Reino de Murcia y Andalucía, la convirtieron en una zona estratégica para el asentamiento y protección de muchos pueblos. El origen de Cantoria se halla en la prehistoria, como atestiguan los numerosos vestigios arqueológicos hallados en su término. En el siglo XII Cantoria aparecerá como población andalusí que, con la Conquista de Granada en 1488, se hizo cristiana recibiendo el título de Villa. En 1515 Don Pedro Fajardo la adquirió junto a Partaloe pasando a formar parte del Marquesado de los Vélez. Durante la sublevación de los moriscos fue un escenario clave de la contienda. A partir de entonces ocupó su actual emplazamiento, en los márgenes del río Almanzora y fue adquiriendo su peculiar trazado regular a escuadra de calles rectas y casas uniformes.

AL-CAN-001**AYUNTAMIENTO DE CANTORIA****Interés Arquitectónico: 3****NIVEL I**

PROVINCIA	ALMERÍA
COMARCA	Valle de Almanzora
MUNICIPIO	Cantoria
REFERENCIA CATASTRAL	1545808WG7314N0001DW
PROTECCIÓN LEY 14/2007	Sin protección
CAT. PLANEAMIENTO VIGENTE	-
CAT. PLANEAMIENTO TRAMIT	-

Inmueble de propiedad municipal que presenta un valor arquitectónico e histórico destacable. En la escalera situada en el interior del edificio se hayan los escudos, declarados BIC, de Álvarez de Toledo, Osorio, Fajardo, Chacón, Guzmán y XI Marqués de los Vélez. Se incluye en el Nivel I de inventario por su uso público actual.

Titularidad
Uso Actual
Estado de conservación

**Ayuntamiento
Administrativo**
Normal estado de conservación

AL-CAN-002**AMPLIACIÓN CASA CONSISTORIAL****Interés Arquitectónico: 2****NIVEL IV**

PROVINCIA	ALMERÍA
COMARCA	Valle de Almanzora
MUNICIPIO	Cantoria
REFERENCIA CATASTRAL	1545803WG7314N0001FW
PROTECCIÓN LEY 14/2007	-
CAT. PLANEAMIENTO VIGENTE	-
CAT. PLANEAMIENTO TRAMIT	-

Titularidad
Uso Actual
Estado de conservación

**Ayuntamiento
Administrativo**
-

AL-CAN-003**BIBLIOTECA, GUADALINFO Y CENTRO CULTURAL****Interés Arquitectónico: 3****NIVEL I**

PROVINCIA	ALMERÍA
COMARCA	Valle de Almanzora
MUNICIPIO	Cantoria
REFERENCIA CATASTRAL	1645206WG7314N0001OW
PROTECCIÓN LEY 14/2007	Sin protección
CAT. PLANEAMIENTO VIGENTE	-
CAT. PLANEAMIENTO TRAMIT	-

Inmueble de propiedad municipal que presenta un cierto valor arquitectónico. Acoge la biblioteca, Guadalinfo y el centro cultural en planta baja y en planta alta un espacio escénico. Se incluye en el Nivel I de inventario por su uso público actual.

Titularidad
Uso Actual
Estado de conservación

**Ayuntamiento
Biblioteca**
Normal estado de conservación

AL-CAN-004**TEATRO SAAVEDRA**

PROVINCIA ALMERÍA
 COMARCA Valle de Almanzora
 MUNICIPIO Cantoria
 REFERENCIA CATASTRAL 1444701WG7314S0001KP

PROTECCIÓN LEY 14/2007 BCG por Disposición Adicional Sexta
 CAT. PLANEAMIENTO VIGENTE Tipología 1: Protección Integral / nº5
 CAT. PLANEAMIENTO TRAMIT -

Interés Arquitectónico: 3**NIVEL II**

Elemento catalogado BGC por Disposición Adicional Sexta (IAPH: 01040310037) por su interés arquitectónico. De planta rectangular, con cubierta a dos aguas de teja plana. Situación en esquina, con disposición tradicional que divide el espacio en tres rectángulos. Decoración de raigambre modernista. Normal estado de conservación.

Titularidad
 Uso Actual
 Estado de conservación

**Ayuntamiento
 De ocio / espectáculo**

AL-CAN-005**EDIFICIO DE USOS MÚLTIPLES**

PROVINCIA ALMERÍA
 COMARCA Valle de Almanzora
 MUNICIPIO Cantoria
 REFERENCIA CATASTRAL 1745710WG7314N0001UW

PROTECCIÓN LEY 14/2007 Sin protección
 CAT. PLANEAMIENTO VIGENTE -
 CAT. PLANEAMIENTO TRAMIT -

Interés Arquitectónico: 3**NIVEL I**

Inmueble de propiedad municipal que presenta un claro valor arquitectónico. El edificio se halla actualmente en obras por ampliación de su espacio hacia la parcela colindante. Cuenta con varias dependencias municipales como el Centro de día, que sigue en uso. Se incluye en el Nivel I de inventario por su uso público actual.

Titularidad
 Uso Actual
 Estado de conservación

**Ayuntamiento
 Polivalente
 Buen estado de conservación**

AL-CAN-006**CONSULTORIO Y SERVICIOS DE URGENCIAS**

PROVINCIA ALMERÍA
 COMARCA Valle de Almanzora
 MUNICIPIO Cantoria
 REFERENCIA CATASTRAL 1244501WG7314S0001EP

PROTECCIÓN LEY 14/2007 Sin protección
 CAT. PLANEAMIENTO VIGENTE -
 CAT. PLANEAMIENTO TRAMIT -

Interés Arquitectónico: 3**NIVEL II**

Inmueble de propiedad municipal que presenta un valor arquitectónico medio. De planta rectangular, con cubierta de tejas a tres aguas. Consta de semisótano y planta baja. En planta baja se encuentra el Consultorio (propiedad del S.A.S.) y en el semisótano el Servicio de Urgencia (construido por el Ayuntamiento). Degradado.

Titularidad
 Uso Actual
 Estado de conservación

**Cesión de uso
 Hospitalario**

AL-CAN-007**OFICINA DE GESTIÓN TRIBUTARIA MUNICIPAL**

PROVINCIA ALMERÍA
 COMARCA Valle de Almanzora
 MUNICIPIO Cantoria
 REFERENCIA CATASTRAL 1845203WG7314N0001SW

PROTECCIÓN LEY 14/2007 -
 CAT. PLANEAMIENTO VIGENTE -
 CAT. PLANEAMIENTO TRAMIT -

Interés Arquitectónico: 2**NIVEL IV**

-

Titularidad
 Uso Actual
 Estado de conservación

**Ayuntamiento
 Administrativo**

AL-CAN-008**C.E.I.P. CERRO CASTILLO****Interés Arquitectónico: 3****NIVEL II**

PROVINCIA ALMERÍA
 COMARCA Valle de Almanzora
 MUNICIPIO Cantoria
 REFERENCIA CATASTRAL 2143618WG7324S0001AF

PROTECCIÓN LEY 14/2007 Sin protección
 CAT. PLANEAMIENTO VIGENTE -
 CAT. PLANEAMIENTO TRAMIT -

Inmueble de propiedad municipal que presenta un valor arquitectónico medio. El edificio principal, construido en la década de 1940-50, presenta algunas interesantes soluciones constructivas en curva propias de la estética aerodinámica. Reformado en tiempos recientes por Luis Góngora. Posee tres edificios en la misma parcela. Normal estado.

Titularidad
 Uso Actual
 Estado de conservación

**Cesión de uso
 Educativo**

AL-CAN-009**GUARDERÍA MUNICIPAL****Interés Arquitectónico: 2****NIVEL IV**

PROVINCIA ALMERÍA
 COMARCA Valle de Almanzora
 MUNICIPIO Cantoria
 REFERENCIA CATASTRAL 1944756WG7314S0001HP

PROTECCIÓN LEY 14/2007 -
 CAT. PLANEAMIENTO VIGENTE -
 CAT. PLANEAMIENTO TRAMIT -

Titularidad
 Uso Actual
 Estado de conservación

**Ayuntamiento
 Educativo**

AL-CAN-010**EDIFICIO DE SERVICIOS SOCIALES****Interés Arquitectónico: 2****NIVEL IV**

PROVINCIA ALMERÍA
 COMARCA Valle de Almanzora
 MUNICIPIO Cantoria
 REFERENCIA CATASTRAL 1842301WG7314S0001YP

PROTECCIÓN LEY 14/2007 -
 CAT. PLANEAMIENTO VIGENTE -
 CAT. PLANEAMIENTO TRAMIT -

Titularidad
 Uso Actual
 Estado de conservación

**Cesión de uso
 Asistencial**

AL-CAN-011**EDIFICIO DESTINADO A U.T.E.D.L.T.****Interés Arquitectónico: 2****NIVEL IV**

PROVINCIA ALMERÍA
 COMARCA Valle de Almanzora
 MUNICIPIO Cantoria
 REFERENCIA CATASTRAL 1944601WG7314S0001BP

PROTECCIÓN LEY 14/2007 -
 CAT. PLANEAMIENTO VIGENTE -
 CAT. PLANEAMIENTO TRAMIT -

Titularidad
 Uso Actual
 Estado de conservación

**Ayuntamiento
 Administrativo**

AL-CAN-012**EDIFICIO SIN USO****Interés Arquitectónico: 2****NIVEL IV**

PROVINCIA ALMERÍA
 COMARCA Valle de Almanzora
 MUNICIPIO Cantoria
 REFERENCIA CATASTRAL 1944601WG7314S0001BP

PROTECCIÓN LEY 14/2007 -
 CAT. PLANEAMIENTO VIGENTE -
 CAT. PLANEAMIENTO TRAMIT -

-
 Titularidad
 Uso Actual
 Estado de conservación

Ayuntamiento
En desuso

AL-CAN-013**SALÓN DE ACTOS****Interés Arquitectónico: 2****NIVEL IV**

PROVINCIA ALMERÍA
 COMARCA Valle de Almanzora
 MUNICIPIO Cantoria
 REFERENCIA CATASTRAL 1944601WG7314S0001BP

PROTECCIÓN LEY 14/2007 -
 CAT. PLANEAMIENTO VIGENTE -
 CAT. PLANEAMIENTO TRAMIT -

-
 Titularidad
 Uso Actual
 Estado de conservación

Ayuntamiento
De ocio / espectáculo

AL-CAN-014**AULA DE FORMACIÓN 1 (PRODER)****Interés Arquitectónico: 3****NIVEL II**

PROVINCIA ALMERÍA
 COMARCA Valle de Almanzora
 MUNICIPIO Cantoria
 REFERENCIA CATASTRAL 1944601WG7314S0001BP

PROTECCIÓN LEY 14/2007 Sin protección
 CAT. PLANEAMIENTO VIGENTE -
 CAT. PLANEAMIENTO TRAMIT -

Inmueble de propiedad municipal que presenta un valor arquitectónico medio pero cierto valor histórico al haber formado parte de las infraestructuras ferroviarias. De trazado rectangular, posee una única planta de altura y cubierta de tejas a dos aguas. Situado en los terrenos de Renfe de Cantoria. Normal estado de conservación.

Titularidad
 Uso Actual
 Estado de conservación

Ayuntamiento
Educativo

AL-CAN-015**AULA DE FORMACIÓN 2****Interés Arquitectónico: 2****NIVEL IV**

PROVINCIA ALMERÍA
 COMARCA Valle de Almanzora
 MUNICIPIO Cantoria
 REFERENCIA CATASTRAL 1944601WG7314S0001BP

PROTECCIÓN LEY 14/2007 -
 CAT. PLANEAMIENTO VIGENTE -
 CAT. PLANEAMIENTO TRAMIT -

-
 Titularidad
 Uso Actual
 Estado de conservación

Ayuntamiento
Educativo

AL-CAN-016**AULA DE FORMACIÓN 3****Interés Arquitectónico: 2****NIVEL IV**

PROVINCIA ALMERÍA
COMARCA Valle de Almanzora
MUNICIPIO Cantoria
REFERENCIA CATASTRAL 1944601WG7314S0001BP

PROTECCIÓN LEY 14/2007 -
CAT. PLANEAMIENTO VIGENTE -
CAT. PLANEAMIENTO TRAMIT -

-
Titularidad
Uso Actual
Estado de conservación

**Ayuntamiento
Educativo**

-

MUNICIPIO**CARBONERAS**

Carboneras forma parte de la comarca del Levante Almeriense. Posee una superficie de 95,46 km² y una población de 8.105 habitantes. El origen del municipio costero está en la construcción del Castillo de San Andrés en el 1602, consolidándose como núcleo de población a principios del siglo XVIII. En 1813, Carboneras se erigía en municipio independiente de Sorbas. El paisaje está dominado por terrenos áridos, semidesérticos, volcánico, incluido dentro del Parque Natural Cabo de Gata-Níjar. En su arquitectura se refleja su pasado pesquero adaptado a la actividad turística. Se han revisado la guía digital de Patrimonio Cultural de Andalucía y el inventario de 1988, así como los catálogos urbanísticos, las distintas publicaciones existentes a nivel andaluz y local y el inventario de bienes inmuebles propiedad municipal, llegando a la conclusión de que estos edificios de interés arquitectónico de propiedad pública de carácter local deben formar parte del presente inventario.

AL-CAR-001**CASA CONSISTORIAL**

PROVINCIA ALMERÍA
COMARCA Levante Almeriense
MUNICIPIO Carboneras
REFERENCIA CATASTRAL 8453001WF9985S0001LW

PROTECCIÓN LEY 14/2007 Sin protección
CAT. PLANEAMIENTO VIGENTE -
CAT. PLANEAMIENTO TRAMIT -

Interés Arquitectónico: 4**NIVEL I**

Inmueble de propiedad municipal que presenta un claro valor arquitectónico e histórico-artístico. Edificio del siglo XIX de tres plantas destinado a la sede de la Casa Consistorial.

Titularidad
Uso Actual
Estado de conservación

**Ayuntamiento
Administrativo
Degradado**

AL-CAR-002**CASTILLO DE SAN ANDRÉS**

PROVINCIA ALMERÍA
COMARCA Levante Almeriense
MUNICIPIO Carboneras
REFERENCIA CATASTRAL 8553501WF9985S0001IW

PROTECCIÓN LEY 14/2007 Bien de Interés Cultural (BIC) inscrito
CAT. PLANEAMIENTO VIGENTE Nivel de Protección I
CAT. PLANEAMIENTO TRAMIT -

Interés Arquitectónico: 5**NIVEL II**

Elemento Inscrito BIC (01040320001) y por las NNSS 1998/2009 por su interés arquitectónico. Castillo del siglo XVI de planta rectangular con torres cilíndricas abovedadas. Está en muy buen estado de conservación. Actualmente se realizan exposiciones en sus salas y el patio interior se utiliza ocasionalmente para actuaciones u otras actividades.

Titularidad
Uso Actual
Estado de conservación

**Ayuntamiento
Cultural
-**

AL-CAR-003**MERCADO DE ABASTOS**

PROVINCIA ALMERÍA
COMARCA Levante Almeriense
MUNICIPIO Carboneras
REFERENCIA CATASTRAL 8453201WF9985S0001RW

PROTECCIÓN LEY 14/2007 Sin protección
CAT. PLANEAMIENTO VIGENTE -
CAT. PLANEAMIENTO TRAMIT -

Interés Arquitectónico: 3**NIVEL II**

Inmueble de propiedad municipal que presenta un claro valor arquitectónico e histórico-artístico. Edificio de planta baja compuesto de varios puestos para carne, pescado, verduras y otros. Tiene además servicios y cuarto de reposo. Fue construido en el año 1975 y reparado en dos ocasiones guardando la fisonomía que actualmente tiene. Degradado.

Titularidad
Uso Actual
Estado de conservación

**Ayuntamiento
Comercial
-**

AL-CAR-004**CENTRO DE LA TERCERA EDAD****Interés Arquitectónico: 4****NIVEL II**

PROVINCIA ALMERÍA
 COMARCA Levante Almeriense
 MUNICIPIO Carboneras
 REFERENCIA CATASTRAL 8553808WF9985S0001FW

PROTECCIÓN LEY 14/2007 Sin protección
 CAT. PLANEAMIENTO VIGENTE -
 CAT. PLANEAMIENTO TRAMIT -

Antigua y original Casa Consistorial desde que se constituyó la primera corporación del Ayuntamiento de Carboneras el año 1813 hasta su traslado a un edificio nuevo en 1999. Fue reconstruido y ampliado en dos plantas en el año 1985, guardando la misma fachada original. Actualmente está ubicado el Centro de la Tercera Edad. En buen estado.

Titularidad
 Uso Actual
 Estado de conservación

**Ayuntamiento
 Asistencial**

AL-CAR-005**CASA DE LAS TEJAS****Interés Arquitectónico: 4****NIVEL II**

PROVINCIA ALMERÍA
 COMARCA Levante Almeriense
 MUNICIPIO Carboneras
 REFERENCIA CATASTRAL 8552001WF9985S0001YW

PROTECCIÓN LEY 14/2007 Sin protección
 CAT. PLANEAMIENTO VIGENTE -
 CAT. PLANEAMIENTO TRAMIT -

Edificio de vivienda construido en 1872 por Don Salvador Soto Vizcarri, en principio con solo la planta baja y años después la planta alta. Pasó por varios propietarios hasta llegar a manos del Ayuntamiento de Carboneras. Ha sido rehabilitado recientemente y reconvertido en el Teatro Municipal Casa de la Música. En buen estado de conservación.

Titularidad
 Uso Actual
 Estado de conservación

**Ayuntamiento
 Cultural**

AL-CAR-006**BIBLIOTECA MUNICIPAL****Interés Arquitectónico: 3****NIVEL I**

PROVINCIA ALMERÍA
 COMARCA Levante Almeriense
 MUNICIPIO Carboneras
 REFERENCIA CATASTRAL 8554511WF9985S0001UW

PROTECCIÓN LEY 14/2007 Sin protección
 CAT. PLANEAMIENTO VIGENTE -
 CAT. PLANEAMIENTO TRAMIT -

Inmueble de propiedad municipal que presenta un claro valor arquitectónico e histórico-artístico. Edificio construido en 2012 en muy buen estado de conservación destinado a la biblioteca municipal.

Titularidad
 Uso Actual
 Estado de conservación

**Ayuntamiento
 Biblioteca
 Buen estado de conservación**

AL-CAR-007**JUZGADO DE PAZ Y REGISTRO CIVIL****Interés Arquitectónico: 3****NIVEL II**

PROVINCIA ALMERÍA
 COMARCA Levante Almeriense
 MUNICIPIO Carboneras
 REFERENCIA CATASTRAL 8554305WF9985S0001KW

PROTECCIÓN LEY 14/2007 Sin protección
 CAT. PLANEAMIENTO VIGENTE -
 CAT. PLANEAMIENTO TRAMIT -

Solar en que se encontraba originariamente la sede de la central telefónica de Carboneras y una vivienda en una sola planta. No tuvo uso específico durante muchos años hasta su demolición en 1986. Edificio construido en 1987 y compuesto de tres plantas con varias dependencias y servicios. Se encuentra en normal estado de conservación.

Titularidad
 Uso Actual
 Estado de conservación

**Ayuntamiento
 Juzgados**

AL-CAR-008**CENTRO FORO ABIERTO****Interés Arquitectónico: 2****NIVEL IV**

PROVINCIA ALMERÍA
 COMARCA Levante Almeriense
 MUNICIPIO Carboneras
 REFERENCIA CATASTRAL 8255005WF9985N0001SJ

PROTECCIÓN LEY 14/2007 -
 CAT. PLANEAMIENTO VIGENTE -
 CAT. PLANEAMIENTO TRAMIT -

-
 Titularidad
 Uso Actual
 Estado de conservación

**Ayuntamiento
 Asistencial**

AL-CAR-009**CENTRO DE INTERPRETACIÓN LOS MOLINOS****Interés Arquitectónico: 4****NIVEL II**

PROVINCIA ALMERÍA
 COMARCA Levante Almeriense
 MUNICIPIO Carboneras
 REFERENCIA CATASTRAL 8251010WF9985S0001PW

PROTECCIÓN LEY 14/2007 Sin protección
 CAT. PLANEAMIENTO VIGENTE -
 CAT. PLANEAMIENTO TRAMIT -

Edificio de planta baja rectangular de reciente construcción en perfecto estado de uso que alberga el Centro de Interpretación de la Cultura de los Molinos "El Arte de Moler". Edificio en muy buen estado de conservación. Tiene una amplia sala de exposición con varios paneles expositivos y vitrinas. También contiene una pequeña recepción y aseos.

Titularidad
 Uso Actual
 Estado de conservación

**Ayuntamiento
 Cultural**

AL-CAR-010**MOLINO DE VIENTO DEL CABECICO DEL AIRE****Interés Arquitectónico: 4****NIVEL II**

PROVINCIA ALMERÍA
 COMARCA Levante Almeriense
 MUNICIPIO Carboneras
 REFERENCIA CATASTRAL 8251010WF9985S0001PW

PROTECCIÓN LEY 14/2007 Sin protección
 CAT. PLANEAMIENTO VIGENTE -
 CAT. PLANEAMIENTO TRAMIT -

Inmueble de propiedad municipal que presenta un claro valor arquitectónico e histórico-artístico. Ubicado en el casco urbano, en la zona conocida como Cabecico del Aire, el Molino del Viento es una de las señas de identidad de Carboneras. Tras su adquisición por el consistorio, se ha restaurado fielmente tal y como era en sus orígenes.

Titularidad
 Uso Actual
 Estado de conservación

**Ayuntamiento
 Cultural**

AL-CAR-011**GUARDERÍA MUNICIPAL "CABALLITO DE MAR"****Interés Arquitectónico: 4****NIVEL II**

PROVINCIA ALMERÍA
 COMARCA Levante Almeriense
 MUNICIPIO Carboneras
 REFERENCIA CATASTRAL 8457102WF9985N0001YJ

PROTECCIÓN LEY 14/2007 Sin protección
 CAT. PLANEAMIENTO VIGENTE -
 CAT. PLANEAMIENTO TRAMIT -

Edificio construido en 2010. Edificación irregular de dos plantas sobre rasante. Se encuentra en muy buen estado y dispone de varias aulas infantiles, una sala para bebés equipadas con mobiliario infantil, juegos y pequeños patios accesibles desde las mismas aulas. También dispone de una cocina equipada y zona de comedor.

Titularidad
 Uso Actual
 Estado de conservación

**Ayuntamiento
 Educativo**

AL-CAR-012**VIVIENDA SOCIAL C/LAS PITAS 8****Interés Arquitectónico: 2****NIVEL IV**

PROVINCIA ALMERÍA
 COMARCA Levante Almeriense
 MUNICIPIO Carboneras
 REFERENCIA CATASTRAL 8752801WF9985S0002ME

PROTECCIÓN LEY 14/2007 -
 CAT. PLANEAMIENTO VIGENTE -
 CAT. PLANEAMIENTO TRAMIT -

-
 Titularidad
 Uso Actual
 Estado de conservación

**Ayuntamiento
 Asistencial**

AL-CAR-013**PABELLÓN MUNICIPAL****Interés Arquitectónico: 4****NIVEL II**

PROVINCIA ALMERÍA
 COMARCA Levante Almeriense
 MUNICIPIO Carboneras
 REFERENCIA CATASTRAL 8663801WF9986S0001QL

PROTECCIÓN LEY 14/2007 Sin protección
 CAT. PLANEAMIENTO VIGENTE -
 CAT. PLANEAMIENTO TRAMIT -

Edificio de 2011 en buen estado construido con hormigón visto y amplios espacios de comunicación entre las dependencias. Se accede desde dos alturas. Una de ella comunica directamente con la planta de la piscina y la pista B. La otra entrada sirve de acceso a un amplio vestíbulo que conduce a la pista principal equipada con porterías y canastas.

Titularidad
 Uso Actual
 Estado de conservación

**Ayuntamiento
 Deportivo**

AL-CAR-014**CEMENTERIO MUNICIPAL DE SAN JOSÉ****Interés Arquitectónico: 3****NIVEL II**

PROVINCIA ALMERÍA
 COMARCA Levante Almeriense
 MUNICIPIO Carboneras
 REFERENCIA CATASTRAL 7560807WF9976S0001SG

PROTECCIÓN LEY 14/2007 Sin protección
 CAT. PLANEAMIENTO VIGENTE -
 CAT. PLANEAMIENTO TRAMIT -

Inmueble de propiedad municipal que presenta un claro valor arquitectónico e histórico-artístico. Recinto vallado que comenzó a construirse en el año 1931 y concluyó en 1946. Está compuesto de numerosos nichos adosados al muro perimetral, tumbas y otros pabellones de reciente construcción. Se encuentra en normal estado de conservación.

Titularidad
 Uso Actual
 Estado de conservación

**Ayuntamiento
 Cementerio**

AL-CAR-015**COLEGIO PÚBLICO "SIMÓN FUENTES"****Interés Arquitectónico: 4****NIVEL II**

PROVINCIA ALMERÍA
 COMARCA Levante Almeriense
 MUNICIPIO Carboneras
 REFERENCIA CATASTRAL 8364001WF9986S0001ZL

PROTECCIÓN LEY 14/2007 Sin protección
 CAT. PLANEAMIENTO VIGENTE -
 CAT. PLANEAMIENTO TRAMIT -

Edificio construido en 2015 destinado a la enseñanza de infantil y primaria. Tiene dos plantas y una de cubierta plana transitable con el acceso dedicado únicamente para el mantenimiento. Cuenta con salón de actos, despachos de profesores, conserjería, gimnasio, pistas deportivas, comedor, biblioteca y zona de aparcamientos. Buen estado.

Titularidad
 Uso Actual
 Estado de conservación

**Ayuntamiento
 Educativo**

AL-CAR-016**TORRE DEL RAYO**

PROVINCIA ALMERÍA
 COMARCA Levante Almeriense
 MUNICIPIO Carboneras
 REFERENCIA CATASTRAL 04032A010001470000IP

PROTECCIÓN LEY 14/2007 Bien de Interés Cultural (BIC) inscrito
 CAT. PLANEAMIENTO VIGENTE Nivel de Protección I
 CAT. PLANEAMIENTO TRAMIT -

Interés Arquitectónico: 5**NIVEL II**

Elemento Inscrito BIC (01040320003) y por las NNSS 1998/2009 por su interés arquitectónico. Torre vigía nazarí construida en 1497. Situada sobre un acantilado, es una torre defensiva, aislada de planta circular y volumen troncocónico de 7,2 m de diámetro en la base y 11 m de altura. Rehabilitada en 2009.

Titularidad
 Uso Actual
 Estado de conservación

Ayuntamiento Cultural

-

AL-CAR-017**ERMITA DEL LLANO DE DON ANTONIO**

PROVINCIA ALMERÍA
 COMARCA Levante Almeriense
 MUNICIPIO Carboneras
 REFERENCIA CATASTRAL 4958402WF9945N0001MQ

PROTECCIÓN LEY 14/2007 Sin protección
 CAT. PLANEAMIENTO VIGENTE -
 CAT. PLANEAMIENTO TRAMIT -

Interés Arquitectónico: 3**NIVEL II**

Inmueble de propiedad municipal que presenta un claro valor arquitectónico e histórico-artístico. Edificio de forma regular, con cubierta plana, fachada encalada de color blanco y puerta de madera destinado al culto que data del año 1900. Estado de conservación degradado.

Titularidad
 Uso Actual
 Estado de conservación

Ayuntamiento Religioso

-

AL-CAR-018**TORRE VIGÍA DE MESA ROLDÁN**

PROVINCIA ALMERÍA
 COMARCA Levante Almeriense
 MUNICIPIO Carboneras
 REFERENCIA CATASTRAL 04032A001000450000ID

PROTECCIÓN LEY 14/2007 Bien de Interés Cultural (BIC) inscrito
 CAT. PLANEAMIENTO VIGENTE Nivel de Protección I
 CAT. PLANEAMIENTO TRAMIT -

Interés Arquitectónico: 5**NIVEL II**

Elemento Inscrito BIC (01040320002) y por las NNSS 1998/2009 por su interés arquitectónico. Torre vigía erigida en el siglo XV, sobre suelo de propiedad municipal. Buen estado de conservación, adquirida por el Ayuntamiento de Carboneras al Estado. Edificio de planta semicircular, construida con muro de mampostería.

Titularidad
 Uso Actual
 Estado de conservación

Ayuntamiento En desuso

-

AL-CAR-019**MOLINO DE AGUA "JUAN RAMOS"**

PROVINCIA ALMERÍA
 COMARCA Levante Almeriense
 MUNICIPIO Carboneras
 REFERENCIA CATASTRAL 04032A005000650000IG

PROTECCIÓN LEY 14/2007 Sin protección
 CAT. PLANEAMIENTO VIGENTE -
 CAT. PLANEAMIENTO TRAMIT -

Interés Arquitectónico: 4**NIVEL II**

Inmueble de propiedad municipal que presenta un claro valor arquitectónico e histórico-artístico. Edificio en dos plantas en estado ruinoso. Contiene en su interior todos los elementos relacionados para la molienda de grano.

Titularidad
 Uso Actual
 Estado de conservación

Ayuntamiento En desuso

-

MUNICIPIO**CASTRO DE FILABRES**

Castro de Filabres forma parte de la comarca de Filabres Tabernas. Posee una superficie de 29 km² y una población de 121 habitantes. Su origen como asentamiento está ligado al establecimiento en las laderas de la sierra de un grupo de beréberes en el siglo VIII. El paisaje está dominado por la Sierra de Filabres en un paisaje serrano de relieve montañoso y semiárido en el que predomina el cultivo del almendro. El núcleo urbano, principalmente peatonal, de calles estrechas y laberínticas y casas blancas encaladas no presenta impacto alguno de construcción moderna. Conserva rasgos propios de su origen morisco en su fisonomía; pero lo más característico son las construcciones en pizarra. Destaca el número de edificaciones abandonadas debido al descenso de la población.


AL-CAS-001**AYUNTAMIENTO DE CASTRO DE FILABRES****Interés Arquitectónico: 3****NIVEL I**

PROVINCIA	ALMERÍA
COMARCA	Filabres-Tabernas
MUNICIPIO	Castro de Filabres
REFERENCIA CATASTRAL	9857503WG4195N0001ST
PROTECCIÓN LEY 14/2007	Sin protección
CAT. PLANEAMIENTO VIGENTE	-
CAT. PLANEAMIENTO TRAMIT	-

Inmueble de propiedad municipal que presenta un claro valor arquitectónico e histórico-artístico. El edificio se trata de la sede de la Casa Consistorial de Castro de Filabres desde 2011, fecha de su construcción. Previamente albergaba la casa-escuela, edificación de planta baja a la que se le añadió la planta primera actual. En buen estado.

Titularidad
Uso Actual
Estado de conservación

**Ayuntamiento
Administrativo
Buen estado de conservación**

AL-CAS-002**CENTRO SOCIAL DE CONVIVENCIA****Interés Arquitectónico: 2****NIVEL IV**

PROVINCIA	ALMERÍA
COMARCA	Filabres-Tabernas
MUNICIPIO	Castro de Filabres
REFERENCIA CATASTRAL	9957107WG4195N0001QT
PROTECCIÓN LEY 14/2007	-
CAT. PLANEAMIENTO VIGENTE	-
CAT. PLANEAMIENTO TRAMIT	-

Titularidad
Uso Actual
Estado de conservación

**Ayuntamiento
Social
-**

AL-CAS-003**CENTRO DE INTERPRETACIÓN DE LA ARQUITECTURA TRAD.****Interés Arquitectónico: 4****NIVEL II**

PROVINCIA	ALMERÍA
COMARCA	Filabres-Tabernas
MUNICIPIO	Castro de Filabres
REFERENCIA CATASTRAL	9857301WG4195N0001OT
PROTECCIÓN LEY 14/2007	Sin protección
CAT. PLANEAMIENTO VIGENTE	-
CAT. PLANEAMIENTO TRAMIT	-

Inmueble de propiedad municipal que presenta un claro valor arquitectónico. En este espacio, inaugurado en marzo de 2011 y construido a la usanza tradicional de la zona, se muestran cómo la pizarra se convierte en uno de los materiales de construcción más habituales en la zona. El edificio se encuentra en buen estado.

Titularidad
Uso Actual
Estado de conservación

**Ayuntamiento
Cultural
-**

AL-CAS-004**LAVADERO Y ALMACÉN MUNICIPAL****Interés Arquitectónico: 2****NIVEL IV**

PROVINCIA ALMERÍA
 COMARCA Filabres-Tabernas
 MUNICIPIO Castro de Filabres
 REFERENCIA CATASTRAL 9856301WG4195N0001RT

PROTECCIÓN LEY 14/2007 -
 CAT. PLANEAMIENTO VIGENTE -
 CAT. PLANEAMIENTO TRAMIT -

-
 Titularidad
 Uso Actual
 Estado de conservación

**Ayuntamiento
 Lavadero / Almacén**

AL-CAS-005**CENTRO DE SALUD****Interés Arquitectónico: 2****NIVEL IV**

PROVINCIA ALMERÍA
 COMARCA Filabres-Tabernas
 MUNICIPIO Castro de Filabres
 REFERENCIA CATASTRAL 9856001WG4195N0001GT

PROTECCIÓN LEY 14/2007 -
 CAT. PLANEAMIENTO VIGENTE -
 CAT. PLANEAMIENTO TRAMIT -

-
 Titularidad
 Uso Actual
 Estado de conservación

**Ayuntamiento
 Hospitalario**

AL-CAS-006**CENTRO GUADALINFO Y ASOCIACIÓN DE MUJERES****Interés Arquitectónico: 2****NIVEL IV**

PROVINCIA ALMERÍA
 COMARCA Filabres-Tabernas
 MUNICIPIO Castro de Filabres
 REFERENCIA CATASTRAL 9856704WG4195N0001QT

PROTECCIÓN LEY 14/2007 -
 CAT. PLANEAMIENTO VIGENTE -
 CAT. PLANEAMIENTO TRAMIT -

-
 Titularidad
 Uso Actual
 Estado de conservación

**Ayuntamiento
 Usos Múltiples**

AL-CAS-007**CÁMARA AGRARIA LOCAL****Interés Arquitectónico: 2****NIVEL IV**

PROVINCIA ALMERÍA
 COMARCA Filabres-Tabernas
 MUNICIPIO Castro de Filabres
 REFERENCIA CATASTRAL 9856602WG4195N0001WT

PROTECCIÓN LEY 14/2007 -
 CAT. PLANEAMIENTO VIGENTE -
 CAT. PLANEAMIENTO TRAMIT -

-
 Titularidad
 Uso Actual
 Estado de conservación

**Ayuntamiento
 En desuso**

AL-CAS-008**BIBLIOTECA MUNICIPAL****Interés Arquitectónico: 2****NIVEL IV**

PROVINCIA ALMERÍA
 COMARCA Filabres-Tabernas
 MUNICIPIO Castro de Filabres
 REFERENCIA CATASTRAL 9958607WG4195N0001ET

PROTECCIÓN LEY 14/2007 -
 CAT. PLANEAMIENTO VIGENTE -
 CAT. PLANEAMIENTO TRAMIT -

-
 Titularidad
 Uso Actual
 Estado de conservación

Ayuntamiento Cultural

-

AL-CAS-009**ERMITA****Interés Arquitectónico: 3****NIVEL II**

PROVINCIA ALMERÍA
 COMARCA Filabres-Tabernas
 MUNICIPIO Castro de Filabres
 REFERENCIA CATASTRAL 04033A001006450000SF

PROTECCIÓN LEY 14/2007 Sin protección
 CAT. PLANEAMIENTO VIGENTE -
 CAT. PLANEAMIENTO TRAMIT -

Inmueble de propiedad municipal que presenta un claro valor arquitectónico e histórico-artístico. Ermita de reciente construcción con tejado a dos aguas. Ubicada en el merendero del pueblo, junto a merendero. El acceso se produce mediante escalinatas de piedra. La edificación se encuentra en buen estado.

Titularidad
 Uso Actual
 Estado de conservación

Ayuntamiento Religioso

-

MUNICIPIO CERCOS

Chercos es un municipio de la comarca del Valle del Almanzora que tiene una extensión de 14 km² y una población de 298 habitantes. Situado en el centro geográfico de la Sierra de los Filabres se distinguen dos núcleos de población, el llamado Chercos Viejo, de raigambre claramente medieval que constituye una de las localidades más pintorescas y mejor conservadas de la comarca, y Chercos Nuevo, en la que se hallan los servicios administrativos, asistenciales y culturales del municipio. Este nuevo emplazamiento surge a mediados del siglo XX con el traslado inicial del Ayuntamiento al que seguirá la construcción de varios núcleos de viviendas de distinta categoría con el fin de acoger a la población que en esa época trabajaba en la floreciente industria del mármol de Macael. Los edificios recogidos en este inventario dan testimonio de este último periodo de existencia del municipio.

AL-CHE-001

AYUNTAMIENTO DE CERCOS

Interés Arquitectónico: 3

NIVEL I



PROVINCIA	ALMERÍA
COMARCA	Valle de Almanzora
MUNICIPIO	Chercos
REFERENCIA CATASTRAL	5948101WG6254N0001EQ
PROTECCIÓN LEY 14/2007	Sin protección
CAT. PLANEAMIENTO VIGENTE	-
CAT. PLANEAMIENTO TRAMIT	-

Inmueble de propiedad municipal que presenta un cierto valor arquitectónico e histórico-artístico ya que parece ser que fue uno de los primeros edificios que se construyó cuando decidió crearse este nuevo enclave. Se incluye en Nivel I, además, por su uso público.

Titularidad
Uso Actual
Estado de conservación

**Ayuntamiento
Administrativo**
Normal estado de conservación

AL-CHE-002

IGLESIA

Interés Arquitectónico: 4

NIVEL II



PROVINCIA	ALMERÍA
COMARCA	Valle de Almanzora
MUNICIPIO	Chercos
REFERENCIA CATASTRAL	5849602WG6254N0001XQ
PROTECCIÓN LEY 14/2007	Sin protección
CAT. PLANEAMIENTO VIGENTE	-
CAT. PLANEAMIENTO TRAMIT	-

De planta rectangular y una sola nave. Se accede al interior a través de un arco de medio punto de sillería con sencillos ábacos que marcan la línea de impostas y por el vano central de uno de los lados largos. Arcos de medio punto y óculos una sencilla espadaña con campana coronando el hastial. Lugar de encuentro del municipio. Buen estado.

Titularidad
Uso Actual
Estado de conservación

**Ayuntamiento
Religioso**
-

AL-CHE-003

CASA MUNICIPAL

Interés Arquitectónico: 2

NIVEL IV



PROVINCIA	ALMERÍA
COMARCA	Valle de Almanzora
MUNICIPIO	Chercos
REFERENCIA CATASTRAL	5948204WG6254N0001AQ
PROTECCIÓN LEY 14/2007	-
CAT. PLANEAMIENTO VIGENTE	-
CAT. PLANEAMIENTO TRAMIT	-

-
Titularidad
Uso Actual
Estado de conservación

**Ayuntamiento
Residencial**
-

AL-CHE-004**CENTRO GUADALINFO****Interés Arquitectónico: 2****NIVEL IV**

PROVINCIA ALMERÍA
 COMARCA Valle de Almanzora
 MUNICIPIO Chercos
 REFERENCIA CATASTRAL 5948205WG6254N0001BQ

PROTECCIÓN LEY 14/2007 -
 CAT. PLANEAMIENTO VIGENTE -
 CAT. PLANEAMIENTO TRAMIT -

-
 Titularidad
 Uso Actual
 Estado de conservación

Ayuntamiento Social
 -

AL-CHE-005**CONSULTORIO MÉDICO****Interés Arquitectónico: 2****NIVEL IV**

PROVINCIA ALMERÍA
 COMARCA Valle de Almanzora
 MUNICIPIO Chercos
 REFERENCIA CATASTRAL 5949604WG6254N0001OQ

PROTECCIÓN LEY 14/2007 -
 CAT. PLANEAMIENTO VIGENTE -
 CAT. PLANEAMIENTO TRAMIT -

-
 Titularidad
 Uso Actual
 Estado de conservación

Cesión de uso Hospitalario
 -

AL-CHE-006**BIBLIOTECA Y CENTRO DE LA 3ª EDAD****Interés Arquitectónico: 3****NIVEL I**

PROVINCIA ALMERÍA
 COMARCA Valle de Almanzora
 MUNICIPIO Chercos
 REFERENCIA CATASTRAL 5850609WG6255S0001YE

PROTECCIÓN LEY 14/2007 Sin protección
 CAT. PLANEAMIENTO VIGENTE -
 CAT. PLANEAMIENTO TRAMIT -

Inmueble de propiedad municipal que presenta un claro valor arquitectónico e histórico-artístico. Constituye un ejemplo de una de las tipologías de vivienda que se construyó al levantar este núcleo urbano de nueva planta. Se incluye en el inventario en Nivel I por su uso público.

Titularidad
 Uso Actual
 Estado de conservación

Ayuntamiento Polivalente Degradado

AL-CHE-007**TEATRO****Interés Arquitectónico: 3****NIVEL II**

PROVINCIA ALMERÍA
 COMARCA Valle de Almanzora
 MUNICIPIO Chercos
 REFERENCIA CATASTRAL 6050201WG6265S0001KU

PROTECCIÓN LEY 14/2007 Sin protección
 CAT. PLANEAMIENTO VIGENTE -
 CAT. PLANEAMIENTO TRAMIT -

Inmueble de propiedad municipal que presenta un cierto valor arquitectónico. A pesar de la reducida población este edificio tiene unas proporciones que le permiten acoger diversos tipos de eventos e incluso actividades formativas de tipo cultural. Normal estado de conservación.

Titularidad
 Uso Actual
 Estado de conservación

Ayuntamiento De ocio / espectáculo
 -

MUNICIPIO CHIRIVEL

Chirivel forma parte de la comarca del Los Vélez. Posee una superficie de 196,47 km² y una población de 1.525 habitantes. El origen del municipio viene de un conjunto de casas de labranza del señorío de Los Vélez que consiguió su independencia de Vélez-Rubio en el año 1859. Sin embargo, por los yacimientos arqueológicos encontrados, podemos hablar de asentamientos prehistóricos. El paisaje está dominado por el Parque Natural Sierra María-Los Vélez, donde se encuentra en municipio. En su arquitectura destacan algunos ejemplos de la arquitectura burguesa de finales del siglo XIX y principios del XX, de estilo modernista, gracias al auge de la minería. Se han revisado la guía digital de Patrimonio Cultural de Andalucía y el inventario de 1988, así como los catálogos urbanísticos, las distintas publicaciones existentes a nivel andaluz y local y el inventario de bienes inmuebles propiedad municipal, concluyendo que los siguientes edificios deben formar parte del inventario.

AL-CHI-001**AYUNTAMIENTO DE CHIRIVEL****Interés Arquitectónico: 3****NIVEL I**

PROVINCIA	ALMERÍA
COMARCA	Los Vélez
MUNICIPIO	Chirivel
REFERENCIA CATASTRAL	5015105WG6641S0001FB
PROTECCIÓN LEY 14/2007	Sin protección
CAT. PLANEAMIENTO VIGENTE	-
CAT. PLANEAMIENTO TRAMIT	-

Inmueble de propiedad municipal que presenta un claro valor arquitectónico e histórico-artístico. Edificio de planta rectangular construido en la década de los 70 que recoge, repartidos en tres niveles, los siguientes usos: Juzgado de Paz, oficina de Correos y ayuntamiento. Se encuentra en buen estado.

Titularidad
Uso Actual
Estado de conservación

**Ayuntamiento
Administrativo
Buen estado de conservación**

AL-CHI-002**BAR DE LOS JUBILADOS****Interés Arquitectónico: 3****NIVEL II**

PROVINCIA	ALMERÍA
COMARCA	Los Vélez
MUNICIPIO	Chirivel
REFERENCIA CATASTRAL	5015102WG6641S0001PB
PROTECCIÓN LEY 14/2007	Sin protección
CAT. PLANEAMIENTO VIGENTE	-
CAT. PLANEAMIENTO TRAMIT	-

Inmueble de propiedad municipal que presenta un claro valor arquitectónico e histórico-artístico. Se trata del bar de los jubilados, un edificio exento de planta rectangular construido en 1995 que es foco de la actividad social de Chirivel. Se conserva en buen estado.

Titularidad
Uso Actual
Estado de conservación

**Ayuntamiento
De ocio / espectáculo**

AL-CHI-003**BIBLIOTECA PÚBLICA MUNICIPAL "JULIO ALFREDO EGEA"****Interés Arquitectónico: 2****NIVEL IV**

PROVINCIA	ALMERÍA
COMARCA	Los Vélez
MUNICIPIO	Chirivel
REFERENCIA CATASTRAL	5015103WG6641S0001LB
PROTECCIÓN LEY 14/2007	-
CAT. PLANEAMIENTO VIGENTE	-
CAT. PLANEAMIENTO TRAMIT	-

Titularidad
Uso Actual
Estado de conservación

**Ayuntamiento
Cultural**

AL-CHI-004**PLAZA DE ABASTOS****Interés Arquitectónico: 2****NIVEL IV**

PROVINCIA ALMERÍA
 COMARCA Los Vélez
 MUNICIPIO Chirivel
 REFERENCIA CATASTRAL 4813302WG6641S0001MB

PROTECCIÓN LEY 14/2007 -
 CAT. PLANEAMIENTO VIGENTE -
 CAT. PLANEAMIENTO TRAMIT -

-
 Titularidad
 Uso Actual
 Estado de conservación

**Ayuntamiento
 Comercial**

-

AL-CHI-005**ESCUELA INFANTIL CHIRIVEL****Interés Arquitectónico: 2****NIVEL IV**

PROVINCIA ALMERÍA
 COMARCA Los Vélez
 MUNICIPIO Chirivel
 REFERENCIA CATASTRAL 4714009WG6641S0001KB

PROTECCIÓN LEY 14/2007 -
 CAT. PLANEAMIENTO VIGENTE -
 CAT. PLANEAMIENTO TRAMIT -

-
 Titularidad
 Uso Actual
 Estado de conservación

**Ayuntamiento
 Educativo**

-

AL-CHI-006**COLEGIO PÚBLICO RURAL "LOS VÉLEZ"****Interés Arquitectónico: 3****NIVEL II**

PROVINCIA ALMERÍA
 COMARCA Los Vélez
 MUNICIPIO Chirivel
 REFERENCIA CATASTRAL 6406701WG5660N0001XF

PROTECCIÓN LEY 14/2007 Sin protección
 CAT. PLANEAMIENTO VIGENTE -
 CAT. PLANEAMIENTO TRAMIT -

Inmueble de propiedad municipal que presenta un claro valor arquitectónico e histórico-artístico. Se trata de la antigua escuela rural de la pedanía de "El Contador", construida en 1970. Queda en desuso debido a la falta de alumnos en la última década.

Titularidad
 Uso Actual
 Estado de conservación

**Ayuntamiento
 Educativo**

-

MUNICIPIO

CÓBDAR

Cóbdar es un municipio de la comarca del valle del Almanzora que se extiende por 32 km² y tiene una población de 178 habitantes. En su término existen restos del periodo Neolítico y desde época romana se explotaban las canteras del llamado mármol de Cóbdar, un mármol blanco muy luminoso con vetas amarillas. La población actual tiene un origen medieval, habiéndose hallado restos de una fortificación y un aljibe en LA Piedra. Tras la rebelión de los moriscos quedó despoblada hasta la repoblación de 1573 con 24 vecinos. La iglesia parroquia data de 1637. A finales del siglo XVIII contaba con 718 vecinos y era una villa de señorío junto con Lijar. En el XIX se desarrolló en la zona una minería preindustrial extrayéndose en Cóbdar hierro, mármol y wolframio. Desde inicios del XX sufrirá el éxodo rural disminuyendo sin remedio su población. Actualmente algunos edificios del municipio atestiguan ese esplendor económico vinculado a la minería.

AL-COB-001**AYUNTAMIENTO DE CÓBDAR****Interés Arquitectónico: 4****NIVEL I**

PROVINCIA ALMERÍA
 COMARCA Valle de Almanzora
 MUNICIPIO Cóbdar
 REFERENCIA CATASTRAL 0143605WG7204S0001PQ
 PROTECCIÓN LEY 14/2007 Sin protección
 CAT. PLANEAMIENTO VIGENTE -
 CAT. PLANEAMIENTO TRAMIT -

Inmueble de propiedad municipal que presenta un claro valor arquitectónico e histórico-artístico. Ha sido desde su origen un edificio público, vinculado con la tributación inicialmente y es testigo del pasado del municipio. A ello se suma su uso público actual, lo que justifican su inclusión en el Nivel I de este inventario.

Titularidad
 Uso Actual
 Estado de conservación

**Ayuntamiento
 Administrativo
 Normal estado de conservación**

AL-COB-002**NAVE DE SERVICIOS MÚLTIPLES****Interés Arquitectónico: 2****NIVEL IV**

PROVINCIA ALMERÍA
 COMARCA Valle de Almanzora
 MUNICIPIO Cóbdar
 REFERENCIA CATASTRAL 0042406WG7204S0001FQ
 PROTECCIÓN LEY 14/2007 -
 CAT. PLANEAMIENTO VIGENTE -
 CAT. PLANEAMIENTO TRAMIT -

-

Titularidad
 Uso Actual
 Estado de conservación

**Ayuntamiento
 Usos Múltiples**

-

AL-COB-003**CONSULTORIO****Interés Arquitectónico: 3****NIVEL II**

PROVINCIA ALMERÍA
 COMARCA Valle de Almanzora
 MUNICIPIO Cóbdar
 REFERENCIA CATASTRAL 0144902WG7204S0001MQ
 PROTECCIÓN LEY 14/2007 Sin protección
 CAT. PLANEAMIENTO VIGENTE -
 CAT. PLANEAMIENTO TRAMIT -

Inmueble de propiedad municipal que presenta un claro valor arquitectónico, histórico y de uso. Construida posiblemente a mediados del siglo XX para servir de vivienda al médico de la localidad, actualmente acoge el consultorio en PB y una vivienda que el Ayuntamiento alquila en P1. Necesita algunas reformas en revestimientos exteriores.

Titularidad
 Uso Actual
 Estado de conservación

**Ayuntamiento
 Hospitalario**

-

AL-COB-004**ANTIGUA ESCUELA****Interés Arquitectónico: 2****NIVEL IV**

PROVINCIA ALMERÍA
 COMARCA Valle de Almanzora
 MUNICIPIO Cóbdar
 REFERENCIA CATASTRAL 0140301WG7204S0001HQ

PROTECCIÓN LEY 14/2007 -
 CAT. PLANEAMIENTO VIGENTE -
 CAT. PLANEAMIENTO TRAMIT -

-
 Titularidad
 Uso Actual
 Estado de conservación

Ayuntamiento
En desuso

AL-COB-005**ESPACIO USO HOTELERO****Interés Arquitectónico: 2****NIVEL IV**

PROVINCIA ALMERÍA
 COMARCA Valle de Almanzora
 MUNICIPIO Cóbdar
 REFERENCIA CATASTRAL 0140303WG7204S0001AQ

PROTECCIÓN LEY 14/2007 -
 CAT. PLANEAMIENTO VIGENTE -
 CAT. PLANEAMIENTO TRAMIT -

-
 Titularidad
 Uso Actual
 Estado de conservación

Ayuntamiento
Hotelero

AL-COB-006**LAVADERO MUNICIPAL****Interés Arquitectónico: 3****NIVEL II**

PROVINCIA ALMERÍA
 COMARCA Valle de Almanzora
 MUNICIPIO Cóbdar
 REFERENCIA CATASTRAL 0140401WG7204S0001BQ

PROTECCIÓN LEY 14/2007 Sin protección
 CAT. PLANEAMIENTO VIGENTE -
 CAT. PLANEAMIENTO TRAMIT -

Inmueble de propiedad municipal que presenta un claro valor arquitectónico y etnológico como ejemplo de una tipología constructiva vinculada a usos y costumbres en vías desaparecer. Ofrece una atractiva imagen que se ha visto reforzada al demolerse lo edificios que estaban delante y abrirse una gran plaza pública. Buen estado.

Titularidad
 Uso Actual
 Estado de conservación

Ayuntamiento
Lavadero

AL-COB-007**CEMENTERIO MUNICIPAL****Interés Arquitectónico: 3****NIVEL II**

PROVINCIA ALMERÍA
 COMARCA Valle de Almanzora
 MUNICIPIO Cóbdar
 REFERENCIA CATASTRAL 04034A001003890000HF

PROTECCIÓN LEY 14/2007 Sin protección
 CAT. PLANEAMIENTO VIGENTE -
 CAT. PLANEAMIENTO TRAMIT -

El cementerio de Cóbdar se ubica a media ladera de uno de los promontorios que rodean el casco urbano. Su recinto rectangular se halla regularizado con una vía que recorre el perímetro y deja en el centro un gran bloque de nichos. Está pavimentado con losas de cemento y conserva pocos enterramientos en suelo. Buen estado de conservación

Titularidad
 Uso Actual
 Estado de conservación

Ayuntamiento
Cementerio

MUNICIPIO**CUEVAS DE ALMANZORA**

Cuevas del Almanzora es un municipio del Levante Almeriense, con 23 pedanías, muchas de ellas costeras. La Sierra Almagrera define un territorio en el que existen tramos de litoral con playas y acantilados. La minería ha sido una fuente de riqueza tradicional, ya en desuso, de la que se conservan numerosos vestigios constructivos. Con un pasado rico y milenario, como vemos en el yacimiento de Villaricos, Cuevas ha sido también sede nobiliaria de ilustres como el Marqués de los Vélez, y esa influencia se nota en una arquitectura de gran porte y valor patrimonial. A la hora de seleccionar los edificios del presente Inventario, se han revisado la guía digital de Patrimonio Cultural de Andalucía y el inventario de 1988, así como los catálogos urbanísticos, las publicaciones existentes y el inventario de bienes inmuebles de propiedad municipal, definiendo un grupo donde sobresalen varios elementos de elevado interés arquitectónico.

AL-CUV-001**AYUNTAMIENTO DE CUEVAS DEL ALMANZORA****Interés Arquitectónico: 4****NIVEL I**

PROVINCIA	ALMERÍA
COMARCA	Levante Almeriense
MUNICIPIO	Cuevas de Almanzora
REFERENCIA CATASTRAL	9286006WG9298E0001YJ
PROTECCIÓN LEY 14/2007	BCG por Disposición Adicional Sexta
CAT. PLANEAMIENTO VIGENTE	Edificio Protegido nº18
CAT. PLANEAMIENTO TRAMIT	-

Elemento catalogado BCG por Disposición Adicional Sexta (IAPH: 01040350002) y por las NNSS 1994 por su interés arquitectónico. Casa consistorial de estilo historicista erigida en el momento de esplendor económico de la minería de la mitad del siglo XIX

Titularidad
Uso Actual
Estado de conservación

**Ayuntamiento
Administrativo
Degradado**

AL-CUV-002**CASA DE LOS TORCUATOS****Interés Arquitectónico: 5****NIVEL I**

PROVINCIA	ALMERÍA
COMARCA	Levante Almeriense
MUNICIPIO	Cuevas de Almanzora
REFERENCIA CATASTRAL	9386001WG9298E0001XJ
PROTECCIÓN LEY 14/2007	BCG por Disposición Adicional Sexta
CAT. PLANEAMIENTO VIGENTE	Edificio Protegido nº21
CAT. PLANEAMIENTO TRAMIT	Nivel II - Prot. Global, Ficha 010

Elemento catalogado BCG por Disposición Adicional Sexta y por las NNSS 1994 por su interés arquitectónico. Palacete de impronta neoclásica y desarrollo ecléctico destinado a dependencias municipales.

Titularidad
Uso Actual
Estado de conservación

**Ayuntamiento
Administrativo
Muy degradado**

AL-CUV-003**CASTILLO DEL MARQUÉS DE LOS VÉLEZ****Interés Arquitectónico: 5****NIVEL I**

PROVINCIA	ALMERÍA
COMARCA	Levante Almeriense
MUNICIPIO	Cuevas de Almanzora
REFERENCIA CATASTRAL	9186001WG9298E0001GJ
PROTECCIÓN LEY 14/2007	Bien de Interés Cultural (BIC) inscrito
CAT. PLANEAMIENTO VIGENTE	Edificio Protegido nº16
CAT. PLANEAMIENTO TRAMIT	Nivel I - Prot. Integral, Ficha 001

Elemento Inscrito BIC (IAPH: 01040350004) y catalogado por las NNSS 1994 por su interés arquitectónico. Recinto amurallado en forma de rectángulo irregular, constituido por: la torre del Homenaje, la Casa de la Tercia, el Palacio del Marqués y el Patio de Armas.

Titularidad
Uso Actual
Estado de conservación

**Ayuntamiento
Polivalente
Degradado**

AL-CUV-004**CASA DE LOS FIGUERAS**

PROVINCIA	ALMERÍA
COMARCA	Levante Almeriense
MUNICIPIO	Cuevas de Almanzora
REFERENCIA CATASTRAL	9486308WG9298E0001BJ
PROTECCIÓN LEY 14/2007	BCG por Disposición Adicional Sexta
CAT. PLANEAMIENTO VIGENTE	Edificio Protegido nº43
CAT. PLANEAMIENTO TRAMIT	Nivel III - Prot. Tipológica, Ficha 026

Interés Arquitectónico: 4**NIVEL II**

Elemento catalogado BCG por Disposición Adicional Sexta y por las NNSS 1994 por su interés arquitectónico. Vivienda burguesa de finales del XIX con gran calidad constructiva, actualmente alberga un museo. Presenta un estado de conservación muy degradado. Necesita actuación urgente para asegurar la conservación de elementos significativos.

Titularidad
 Uso Actual
 Estado de conservación

**Ayuntamiento
 Cultural**

-

AL-CUV-005**CINE ECHEGARAY**

PROVINCIA	ALMERÍA
COMARCA	Levante Almeriense
MUNICIPIO	Cuevas de Almanzora
REFERENCIA CATASTRAL	9485008WG9298N0001EY
PROTECCIÓN LEY 14/2007	Bien de Catalogación General inscrito individualmente
CAT. PLANEAMIENTO VIGENTE	Edificio Protegido nº33
CAT. PLANEAMIENTO TRAMIT	-

Interés Arquitectónico: 3**NIVEL II**

Inmueble de propiedad municipal que presenta un claro valor arquitectónico. Se trata de un teatro decimonónico erigido para cubrir la demanda de ocio de la sociedad pujante del municipio en el estilo historicista de la época, que ha sufrido importantes alteraciones tanto en la fachada como en el interior, perdiendo su estilo original.

Titularidad
 Uso Actual
 Estado de conservación

**Ayuntamiento
 De ocio / espectáculo**

-

AL-CUV-006**CUEVA MUSEO**

PROVINCIA	ALMERÍA
COMARCA	Levante Almeriense
MUNICIPIO	Cuevas de Almanzora
REFERENCIA CATASTRAL	9087601WG9298N0001YY
PROTECCIÓN LEY 14/2007	Sin protección
CAT. PLANEAMIENTO VIGENTE	-
CAT. PLANEAMIENTO TRAMIT	-

Interés Arquitectónico: 4**NIVEL II**

Inmueble de propiedad municipal que presenta un claro valor arquitectónico. Es una cueva ubicada en un montículo de arcilla, sobre el cual pasa un carril, excavando en ella distintos espacios que originalmente configuraban la vivienda. Hoy en día funciona como museo etnológico y se encuentra en buen estado.

Titularidad
 Uso Actual
 Estado de conservación

**Ayuntamiento
 Cultural**

-

AL-CUV-007**ERMITA CALVARIO Y ENTORNO**

PROVINCIA	ALMERÍA
COMARCA	Levante Almeriense
MUNICIPIO	Cuevas de Almanzora
REFERENCIA CATASTRAL	9087042WG9288N0001DW
PROTECCIÓN LEY 14/2007	Bien de Catalogación General inscrito individualmente
CAT. PLANEAMIENTO VIGENTE	Edificio Protegido nº5
CAT. PLANEAMIENTO TRAMIT	-

Interés Arquitectónico: 4**NIVEL II**

Bien de Catalogación General inscrito individualmente (IAPH: 01040350108) y catalogado por las NNSS 1994 por su interés arquitectónico. De gran singularidad constructiva, la ermita tiene claras influencias de la tipología levantina de corte tradicional. Tiene planta de cruz latina. Estado de conservación degradado.

Titularidad
 Uso Actual
 Estado de conservación

**Ayuntamiento
 Religioso**

-

AL-CUV-008**IGLESIA Y CONVENTO SAN FRANCISCO****Interés Arquitectónico: 4****NIVEL II**

PROVINCIA	ALMERÍA
COMARCA	Levante Almeriense
MUNICIPIO	Cuevas de Almanzora
REFERENCIA CATASTRAL	9786040WG9298F0001EE
PROTECCIÓN LEY 14/2007	BCG por Disposición Adicional Sexta
CAT. PLANEAMIENTO VIGENTE	Edificio Protegido nº2
CAT. PLANEAMIENTO TRAMIT	Nivel II - Prot. Global, Ficha 003

Elemento catalogado BCG por Disposición Adicional Sexta y por las NNSS 1994 por su interés arquitectónico. Iglesia de traza barroca de tres naves con la central cubierta por bóveda de cañón, arcos fajones, cúpula semiesférica en crucero y capillas laterales, en desuso, muy degradada. El convento alberga actualmente la escuela de música y danza.

Titularidad
Uso Actual
Estado de conservación

**Ayuntamiento
Educativo**

-

AL-CUV-009**ANTIGUO CUARTEL DE LA GUARDIA CIVIL****Interés Arquitectónico: 3****NIVEL II**

PROVINCIA	ALMERÍA
COMARCA	Levante Almeriense
MUNICIPIO	Cuevas de Almanzora
REFERENCIA CATASTRAL	9786040WG9298F0001EE
PROTECCIÓN LEY 14/2007	Sin protección
CAT. PLANEAMIENTO VIGENTE	-
CAT. PLANEAMIENTO TRAMIT	-

Edificio de planta rectangular, de tres alturas, destinado originalmente a cuartel de la Guardia Civil. Su origen data de mediados del S. XX. El desuso del edificio ha desembocado en su degradación y la pérdida de áreas de cerramiento, especialmente en cubierta y ventanas. Se propone su rehabilitación integral para crear la "Ciudad de la Música".

Titularidad
Uso Actual
Estado de conservación

**Ayuntamiento
En desuso**

-

AL-CUV-010**HOSPITAL DE LA CARIDAD****Interés Arquitectónico: 4****NIVEL III**

PROVINCIA	ALMERÍA
COMARCA	Levante Almeriense
MUNICIPIO	Cuevas de Almanzora
REFERENCIA CATASTRAL	9484009WG928S0001UF
PROTECCIÓN LEY 14/2007	-
CAT. PLANEAMIENTO VIGENTE	-
CAT. PLANEAMIENTO TRAMIT	-

-

Titularidad
Uso Actual
Estado de conservación

**Privada
Culto**

-

AL-CUV-011**VILLA ANITA****Interés Arquitectónico: 4****NIVEL III**

PROVINCIA	ALMERÍA
COMARCA	Levante Almeriense
MUNICIPIO	Cuevas de Almanzora
REFERENCIA CATASTRAL	9783003WG9298D0001HI
PROTECCIÓN LEY 14/2007	-
CAT. PLANEAMIENTO VIGENTE	-
CAT. PLANEAMIENTO TRAMIT	-

-

Titularidad
Uso Actual
Estado de conservación

**Privada
Residencial**

-

AL-CUV-012**CEMENTERIO CUEVAS DEL ALMANZORA****Interés Arquitectónico: 3****NIVEL II**

PROVINCIA ALMERÍA
 COMARCA Levante Almeriense
 MUNICIPIO Cuevas de Almanzora
 REFERENCIA CATASTRAL 907580100000000001GQ

PROTECCIÓN LEY 14/2007 Sin protección
 CAT. PLANEAMIENTO VIGENTE -
 CAT. PLANEAMIENTO TRAMIT -

Cementerio histórico municipal. Son de interés los conjuntos de nichos, en agrupación vertical, rematados con distintos gabletes y peinetas. Y los panteones ubicados en la calle principal, de diferentes estilos. Destaca la presencia de mármol de Macael en éstos, que manifiestan el poder adquisitivo de la clase burguesa de finales del s. XIX.

Titularidad
 Uso Actual
 Estado de conservación

**Ayuntamiento
 Cementerio**

AL-CUV-013**ERMITA DE LA VIRGEN DEL CARMEN (LA PORTILLA)****Interés Arquitectónico: 4****NIVEL III**

PROVINCIA ALMERÍA
 COMARCA Levante Almeriense
 MUNICIPIO Cuevas de Almanzora
 REFERENCIA CATASTRAL 0879401XG0207N0001XL

PROTECCIÓN LEY 14/2007 -
 CAT. PLANEAMIENTO VIGENTE -
 CAT. PLANEAMIENTO TRAMIT -

Titularidad
 Uso Actual
 Estado de conservación

**Dotación pública en planeamiento
 Religioso**

AL-CUV-014**ERMITA DE LAS CUNAS (LAS CUNAS)****Interés Arquitectónico: 4****NIVEL III**

PROVINCIA ALMERÍA
 COMARCA Levante Almeriense
 MUNICIPIO Cuevas de Almanzora
 REFERENCIA CATASTRAL 3060505000000000001HQ

PROTECCIÓN LEY 14/2007 -
 CAT. PLANEAMIENTO VIGENTE -
 CAT. PLANEAMIENTO TRAMIT -

Titularidad
 Uso Actual
 Estado de conservación

**Dotación pública en planeamiento
 Religioso**

AL-CUV-015**IGLESIA DE LAS HERRERÍAS (LAS HERRERÍAS)****Interés Arquitectónico: 4****NIVEL III**

PROVINCIA ALMERÍA
 COMARCA Levante Almeriense
 MUNICIPIO Cuevas de Almanzora
 REFERENCIA CATASTRAL 6957604XG0265N0001QO

PROTECCIÓN LEY 14/2007 -
 CAT. PLANEAMIENTO VIGENTE -
 CAT. PLANEAMIENTO TRAMIT -

Titularidad
 Uso Actual
 Estado de conservación

**Apertura de expediente para la expropiación
 Religioso**

AL-CUV-016**POBLADO MINERO (EL ARTEAL)****Interés Arquitectónico: 3****NIVEL II**

PROVINCIA ALMERÍA
 COMARCA Levante Almeriense
 MUNICIPIO Cuevas de Almanzora
 REFERENCIA CATASTRAL 04035A008000670000BO

PROTECCIÓN LEY 14/2007 Bien de Catalogación General inscrito individualmente
 CAT. PLANEAMIENTO VIGENTE -
 CAT. PLANEAMIENTO TRAMIT -

Bien de Catalogación General inscrito individualmente (IAPH: 01040350098) por su interés arquitectónico. Poblado minero inaugurado en 1952 que contaba con todas las comodidades de la época: baños completos, termos, fachadas con cámaras de aire, consultorio-hospital con sala de rayos-X, quirófano, entre otros. Fue abandonado en 1958. En ruina

Titularidad
 Uso Actual
 Estado de conservación

Ayuntamiento
En desuso

AL-CUV-017**ERMITA DE SAN JOSÉ (LOS LOBOS)****Interés Arquitectónico: 4****NIVEL III**

PROVINCIA ALMERÍA
 COMARCA Levante Almeriense
 MUNICIPIO Cuevas de Almanzora
 REFERENCIA CATASTRAL 9499602XG0299N0001TB

PROTECCIÓN LEY 14/2007 -
 CAT. PLANEAMIENTO VIGENTE -
 CAT. PLANEAMIENTO TRAMIT -

Titularidad
 Uso Actual
 Estado de conservación

Dotación pública en planeamiento
Religioso

AL-CUV-018**CASTILLO DE VILLARICOS (VILLARICOS)****Interés Arquitectónico: 4****NIVEL II**

PROVINCIA ALMERÍA
 COMARCA Levante Almeriense
 MUNICIPIO Cuevas de Almanzora
 REFERENCIA CATASTRAL 8535613XG0283F0001PE

PROTECCIÓN LEY 14/2007 Bien de Interés Cultural (BIC) inscrito
 CAT. PLANEAMIENTO VIGENTE Edificio Protegido nº38
 CAT. PLANEAMIENTO TRAMIT Nivel I - Prot. Integral, Ficha 050

Elemento catalogado BIC (IAPH: 01040350109) y por las NNSS 1994 por su interés arquitectónico. Es una torre artillera de planta de herradura, con dos semibaluartes coronados por aspilleras que protegen el acceso desde tierra; posee terraza abierta al mar con batería a la barbata. Actualmente es una oficina de turismo.

Titularidad
 Uso Actual
 Estado de conservación

Ayuntamiento
Cultural

AL-CUV-019**CUARTEL BLANQUIZARES****Interés Arquitectónico: 3****NIVEL III**

PROVINCIA ALMERÍA
 COMARCA Levante Almeriense
 MUNICIPIO Cuevas de Almanzora
 REFERENCIA CATASTRAL 04035A008000870000BB

PROTECCIÓN LEY 14/2007 -
 CAT. PLANEAMIENTO VIGENTE -
 CAT. PLANEAMIENTO TRAMIT -

Titularidad
 Uso Actual
 Estado de conservación

Cesión de uso

AL-CUV-020

CAPILLA DE LAS CANALEJAS (CANALEJAS)

Interés Arquitectónico: 2

NIVEL IV



PROVINCIA ALMERÍA
COMARCA Levante Almeriense
MUNICIPIO Cuevas de Almanzora
REFERENCIA CATASTRAL 00650130000000001RQ

PROTECCIÓN LEY 14/2007 -
CAT. PLANEAMIENTO VIGENTE -
CAT. PLANEAMIENTO TRAMIT -

-
Titularidad
Uso Actual
Estado de conservación

Dotación pública en planeamiento Religioso

-

MUNICIPIO

DALÍAS

El pueblo de Dalías y su barrio de Celín se sitúan en la fachada SO de la sierra de Gádor, bóveda caliza sobre una base de filitas y esquistos de cuyo contacto surgen los acuíferos que dan vida al valle y al campo desde tiempos inmemoriales. Posee un origen andalusí, cuando se conocía con el topónimo de Dalyat. La actividad minera ha sido siempre rica en estas tierras, y cuando asistimos a su declive, los acuíferos existentes impulsaron una nueva actividad agrícola, cubriéndose el piedemonte de huertos y parrales, reconvertidos en los últimos años a cultivos extratempranos bajo invernadero, eje fundamental de la actividad económica del municipio en la actualidad. El urbanismo local se organiza a partir de la vía histórica de comunicación entre Berja y Almería, alrededor de la cual se desarrollan grandes manzanas articuladas por la Calle Rambla de Gracia. Los edificios seleccionados para este Inventario poseen un interés arquitectónico singular y reflejan una gran variedad de estilos.

AL-DAL-001**AYUNTAMIENTO DE DALÍAS****Interés Arquitectónico: 4****NIVEL I**

PROVINCIA	ALMERÍA
COMARCA	Poniente Almeriense
MUNICIPIO	Dalías
REFERENCIA CATASTRAL	1652301WF1715S0001AY
PROTECCIÓN LEY 14/2007	Sin protección
CAT. PLANEAMIENTO VIGENTE	-
CAT. PLANEAMIENTO TRAMIT	-

Se trata de un inmueble de propiedad municipal que presenta un destacado valor arquitectónico, debido a su preeminencia urbana y a su interesante fachada principal, caracterizada por un amplio balcón y la torre con el reloj.

Titularidad
Uso Actual
Estado de conservación

**Ayuntamiento
Administrativo
Buen estado de conservación**

AL-DAL-002**OFICINA MUNICIPAL DE INF. TURISTICA Y CONSULTORIO****Interés Arquitectónico: 2****NIVEL IV**

PROVINCIA	ALMERÍA
COMARCA	Poniente Almeriense
MUNICIPIO	Dalías
REFERENCIA CATASTRAL	1653405WF1715S0001PY
PROTECCIÓN LEY 14/2007	-
CAT. PLANEAMIENTO VIGENTE	-
CAT. PLANEAMIENTO TRAMIT	-

-

Titularidad
Uso Actual
Estado de conservación

**Ayuntamiento
Usos Múltiples**

-

AL-DAL-003**MERCADO DE ABASTOS****Interés Arquitectónico: 4****NIVEL II**

PROVINCIA	ALMERÍA
COMARCA	Poniente Almeriense
MUNICIPIO	Dalías
REFERENCIA CATASTRAL	1751602WF1715S0001LY
PROTECCIÓN LEY 14/2007	Sin protección
CAT. PLANEAMIENTO VIGENTE	-
CAT. PLANEAMIENTO TRAMIT	-

El Mercado de Abastos es una obra de 1956 de estilo historicista-regionalista. Se organiza con planta rectangular alrededor de un patio central con una fuente, al que se abren los puestos mediante galerías de arcos. Su fachada principal destaca por la triple arquería de acceso, sobre la que se alza una torre con cinco arcos. El uso es comercial.

Titularidad
Uso Actual
Estado de conservación

**Ayuntamiento
Comercial**

-

AL-DAL-004**CASA DE LA CULTURA, TEATRO Y GUADALINFO****Interés Arquitectónico: 3****NIVEL I**

PROVINCIA ALMERÍA
 COMARCA Poniente Almeriense
 MUNICIPIO Dalías
 REFERENCIA CATASTRAL 1553015WF1715S0001LY

PROTECCIÓN LEY 14/2007 Sin protección
 CAT. PLANEAMIENTO VIGENTE -
 CAT. PLANEAMIENTO TRAMIT -

El edificio posee un carácter singular dentro de los inmuebles de propiedad municipal de Dalías y, en consecuencia, se incluye en el presente Inventario dado su destacado valor arquitectónico.

Titularidad
 Uso Actual
 Estado de conservación

**Ayuntamiento
 Sociocultural
 Buen estado de conservación**

AL-DAL-005**GUARDERIA MADRE IGNACIA Y MUSEO PADRE RUBIO****Interés Arquitectónico: 2****NIVEL IV**

PROVINCIA ALMERÍA
 COMARCA Poniente Almeriense
 MUNICIPIO Dalías
 REFERENCIA CATASTRAL 1549033WF1714N0001UR

PROTECCIÓN LEY 14/2007 -
 CAT. PLANEAMIENTO VIGENTE -
 CAT. PLANEAMIENTO TRAMIT -

-

Titularidad
 Uso Actual
 Estado de conservación

**Ayuntamiento
 Educativo
 -**

AL-DAL-006**CENTRO DE LA 3ª EDAD****Interés Arquitectónico: 3****NIVEL II**

PROVINCIA ALMERÍA
 COMARCA Poniente Almeriense
 MUNICIPIO Dalías
 REFERENCIA CATASTRAL 1455002WF1715N0001HZ

PROTECCIÓN LEY 14/2007 Sin protección
 CAT. PLANEAMIENTO VIGENTE -
 CAT. PLANEAMIENTO TRAMIT -

El centro de la tercera edad de Dalías es un edificio de tres plantas de altura y replanteo en forma de ele. La cubierta es plana y no transitable. En la intersección entre los dos cuerpos principales se encuentra el acceso así como una gran terraza al aire libre. Posee en planta baja una cafetería y un salón de actos.

Titularidad
 Uso Actual
 Estado de conservación

**Ayuntamiento
 Asistencial
 -**

AL-DAL-007**BIBLIOTECA MUNICIPAL****Interés Arquitectónico: 3****NIVEL I**

PROVINCIA ALMERÍA
 COMARCA Poniente Almeriense
 MUNICIPIO Dalías
 REFERENCIA CATASTRAL 1557304WF1715N0001WZ

PROTECCIÓN LEY 14/2007 Sin protección
 CAT. PLANEAMIENTO VIGENTE -
 CAT. PLANEAMIENTO TRAMIT -

La biblioteca municipal de Dalías posee un valor arquitectónico singular, debido a su aire castizo, de ahí su inclusión en el presente Inventario.

Titularidad
 Uso Actual
 Estado de conservación

**Ayuntamiento
 Biblioteca
 Normal estado de conservación**

AL-DAL-008**COLEGIO PÚBLICO "LUIS VIVES"****Interés Arquitectónico: 2****NIVEL IV**

PROVINCIA ALMERÍA
 COMARCA Poniente Almeriense
 MUNICIPIO Dalías
 REFERENCIA CATASTRAL 1656801WF1715N0001TZ

PROTECCIÓN LEY 14/2007 -
 CAT. PLANEAMIENTO VIGENTE -
 CAT. PLANEAMIENTO TRAMIT -

-
 Titularidad
 Uso Actual
 Estado de conservación

**Ayuntamiento
 Educativo**

-

AL-DAL-009**EDIFICIO DE USOS MÚLTIPLES****Interés Arquitectónico: 2****NIVEL IV**

PROVINCIA ALMERÍA
 COMARCA Poniente Almeriense
 MUNICIPIO Dalías
 REFERENCIA CATASTRAL 1766019WF1716N0001BG

PROTECCIÓN LEY 14/2007 -
 CAT. PLANEAMIENTO VIGENTE -
 CAT. PLANEAMIENTO TRAMIT -

-
 Titularidad
 Uso Actual
 Estado de conservación

**Ayuntamiento
 Comercial**

-

AL-DAL-010**EDIFICIO DE USOS MÚLTIPLES (CELÍN)****Interés Arquitectónico: 2****NIVEL IV**

PROVINCIA ALMERÍA
 COMARCA Poniente Almeriense
 MUNICIPIO Dalías
 REFERENCIA CATASTRAL 1766040WF1716N0001DG

PROTECCIÓN LEY 14/2007 -
 CAT. PLANEAMIENTO VIGENTE -
 CAT. PLANEAMIENTO TRAMIT -

-
 Titularidad
 Uso Actual
 Estado de conservación

**Ayuntamiento
 En desuso**

-

AL-DAL-011**CENTRO SOCIAL Y CULTURAL VIRGEN DEL ROSARIO****Interés Arquitectónico: 2****NIVEL IV**

PROVINCIA ALMERÍA
 COMARCA Poniente Almeriense
 MUNICIPIO Dalías
 REFERENCIA CATASTRAL 1766033WF1716N0001MG

PROTECCIÓN LEY 14/2007 -
 CAT. PLANEAMIENTO VIGENTE -
 CAT. PLANEAMIENTO TRAMIT -

-
 Titularidad
 Uso Actual
 Estado de conservación

**Ayuntamiento
 Cultural**

-

AL-DAL-012**CEMENTERIO MUNICIPAL****Interés Arquitectónico: 3****NIVEL II**

PROVINCIA ALMERÍA
COMARCA Poniente Almeriense
MUNICIPIO Dalías
REFERENCIA CATASTRAL 04038A006003750000OD

PROTECCIÓN LEY 14/2007 Sin protección
CAT. PLANEAMIENTO VIGENTE -
CAT. PLANEAMIENTO TRAMIT -

El Cementerio Municipal se sitúa en las afueras del pueblo, en la salida norte de la crta. de Berja. Se trata de un recinto de planta rectangular delimitado por una tapia. El acceso se realiza por una de las esquinas a través de un callejón asfaltado. En su interior los nichos se distribuyen bloques y existe un gran espacio central arbolado.

Titularidad
Uso Actual
Estado de conservación

**Ayuntamiento
Cementerio**

-

MUNICIPIO

EL EJIDO

El Ejido se sitúa en la comarca del Poniente Almeriense. Posee una superficie de 227 km² y una población de 83.758 habitantes. En época musulmana se desarrolla un poblamiento disperso, temporal y sujeto a las pautas que impone la actividad agrícola que se mantiene durante siglos y que llega hasta nuestros días, aunque con un carácter distinto. La formación del núcleo de población se remonta a una época reciente, produciéndose un importante volumen de inmigración que conlleva un aumento de la población. El primer núcleo se apoyaría en un estructura agrícola existente (casa de campo, cortijo) desarrollándose una trama urbana extensiva de calles rectas y manzanas cerradas con edificaciones de una o dos plantas. Cuando se produce el auge de los invernaderos, en los que se fundamenta la economía de la zona, el núcleo de población experimenta una expansión considerable dando lugar a la construcción de nuevos edificios, muchos de los cuales quedan reflejados en el presente inventario.

AL-ELE-001**AYUNTAMIENTO DE EL EJIDO****Interés Arquitectónico: 4****NIVEL I**

PROVINCIA	ALMERÍA
COMARCA	Poniente Almeriense
MUNICIPIO	El Ejido
REFERENCIA CATASTRAL	6801008WF1760S0001MP
PROTECCIÓN LEY 14/2007	Sin protección
CAT. PLANEAMIENTO VIGENTE	-
CAT. PLANEAMIENTO TRAMIT	-

Inmueble de propiedad municipal que presenta un claro valor arquitectónico. Consta de tres plantas y sótano. Destaca su gran patio central y la escalera lateral, de un tramo, que recorre todas las plantas. El volumen de la escalera sobresale en fachada dando lugar a la torre del reloj.

Titularidad
Uso Actual
Estado de conservación

**Ayuntamiento
Administrativo
Buen estado de conservación**

AL-ELE-002**AMPLIACIÓN AYUNTAMIENTO****Interés Arquitectónico: 4****NIVEL I**

PROVINCIA	ALMERÍA
COMARCA	Poniente Almeriense
MUNICIPIO	El Ejido
REFERENCIA CATASTRAL	6801009WF1760S0001OP
PROTECCIÓN LEY 14/2007	Sin protección
CAT. PLANEAMIENTO VIGENTE	-
CAT. PLANEAMIENTO TRAMIT	-

Inmueble de propiedad municipal que presenta un claro valor arquitectónico. Destaca su fachada de piedra, material que se repite en todos los frentes de los edificios de la Plaza Mayor. Consta de cinco plantas y sótano. Actualmente se encuentra en obras para acoger las dependencias anexas de la Casa Consistorial.

Titularidad
Uso Actual
Estado de conservación

**Ayuntamiento
Administrativo
Buen estado de conservación**

AL-ELE-003**CENTRO DE SERVICIOS SOCIALES****Interés Arquitectónico: 3****NIVEL II**

PROVINCIA	ALMERÍA
COMARCA	Poniente Almeriense
MUNICIPIO	El Ejido
REFERENCIA CATASTRAL	7001602WF1760N0001QW
PROTECCIÓN LEY 14/2007	Sin protección
CAT. PLANEAMIENTO VIGENTE	-
CAT. PLANEAMIENTO TRAMIT	-

Inmueble de propiedad municipal que presenta un valor arquitectónico medio. Posee dos alturas y es de planta rectangular. Destaca su acceso a través de un patio frontal cubierto con una claraboya a dos aguas. Está revestido con aplacado de baldosas de piedra. Próximamente se trasladará su uso actual para albergar la sede de un museo municipal.

Titularidad
Uso Actual
Estado de conservación

**Ayuntamiento
Asistencial
-**

AL-ELE-004**MERCADO DE ABASTOS DE EL EJIDO**

PROVINCIA ALMERÍA
 COMARCA Poniente Almeriense
 MUNICIPIO El Ejido
 REFERENCIA CATASTRAL 6700001WF1760S0001OP

PROTECCIÓN LEY 14/2007 Sin protección
 CAT. PLANEAMIENTO VIGENTE -
 CAT. PLANEAMIENTO TRAMIT -

Interés Arquitectónico: 4**NIVEL II**

Inmueble de propiedad municipal que presenta un claro valor arquitectónico. El edificio consta de dos plantas y sótano. Destaca su fachada de estética futurista y su patio central circular en torno al cual se distribuyen los distintos puestos de venta.

Titularidad
 Uso Actual
 Estado de conservación

**Ayuntamiento
Comercial****AL-ELE-005****CENTRO CULTURAL**

PROVINCIA ALMERÍA
 COMARCA Poniente Almeriense
 MUNICIPIO El Ejido
 REFERENCIA CATASTRAL 6903002WF1760S0001JP

PROTECCIÓN LEY 14/2007 Sin protección
 CAT. PLANEAMIENTO VIGENTE -
 CAT. PLANEAMIENTO TRAMIT -

Interés Arquitectónico: 3**NIVEL II**

Inmueble de propiedad municipal que presenta un valor arquitectónico medio. De planta rectangular y dos alturas. Destaca su fachada de ladrillo visto con pilares de hormigón que sostienen un voladizo curvo sobre la entrada principal. Se encuentra en obras para albergar próximamente el Centro de la Juventud.

Titularidad
 Uso Actual
 Estado de conservación

**Ayuntamiento
Cultural****AL-ELE-006****TEATRO AUDITORIO Y BIBLIOTECA**

PROVINCIA ALMERÍA
 COMARCA Poniente Almeriense
 MUNICIPIO El Ejido
 REFERENCIA CATASTRAL 7099602WF1679N0001AH

PROTECCIÓN LEY 14/2007 Sin protección
 CAT. PLANEAMIENTO VIGENTE -
 CAT. PLANEAMIENTO TRAMIT -

Interés Arquitectónico: 4**NIVEL I**

Inmueble de propiedad municipal que presenta un claro valor arquitectónico. Posee cinco plantas de altura y dos sótanos. Sus instalaciones acogen el auditorio con capacidad para 976 espectadores además del teatro municipal y una biblioteca. Su fachada es ventilada con panel fenólico combinado con aplacado de baldosas de piedra y grandes ventanales.

Titularidad
 Uso Actual
 Estado de conservación

**Ayuntamiento
Sociocultural
Buen estado de conservación****AL-ELE-007****PABELLÓN DE EL EJIDO**

PROVINCIA ALMERÍA
 COMARCA Poniente Almeriense
 MUNICIPIO El Ejido
 REFERENCIA CATASTRAL 6996901WF1669N0001YS

PROTECCIÓN LEY 14/2007 Sin protección
 CAT. PLANEAMIENTO VIGENTE -
 CAT. PLANEAMIENTO TRAMIT -

Interés Arquitectónico: 3**NIVEL II**

Inmueble de propiedad municipal que presenta un valor arquitectónico medio. De planta rectangular y dos alturas. Fue inaugurado en 1992 y tiene un aforo para 2000 personas. Además de su uso deportivo se utiliza para celebrar conciertos y otro tipo de eventos. Destaca su exterior de ladrillo visto y su cubierta curva autoportante.

Titularidad
 Uso Actual
 Estado de conservación

**Ayuntamiento
Deportivo**

AL-ELE-008**POLICÍA LOCAL Y SERVICIOS SOCIALES****Interés Arquitectónico: 3****NIVEL II**

PROVINCIA ALMERÍA
 COMARCA Poniente Almeriense
 MUNICIPIO El Ejido
 REFERENCIA CATASTRAL 7295801WF1679N0001BH

PROTECCIÓN LEY 14/2007 Sin protección
 CAT. PLANEAMIENTO VIGENTE -
 CAT. PLANEAMIENTO TRAMIT -

Inmueble de propiedad municipal que presenta un valor arquitectónico medio. Es de planta rectangular y posee dos alturas. Su exterior está revestido con baldosas cerámicas de color marfil y marrón, destacando su ventanal longitudinal a lo largo de la fachada. Sus usos (policía y servicios sociales) son independientes.

Titularidad
 Uso Actual
 Estado de conservación

**Ayuntamiento
 Servicios**

AL-ELE-009**CENTRO DE EDUCACIÓN PERMANENTE “PABLO FREIRE”****Interés Arquitectónico: 4****NIVEL I**

PROVINCIA ALMERÍA
 COMARCA Poniente Almeriense
 MUNICIPIO El Ejido
 REFERENCIA CATASTRAL 6395803WF1669N0001JS

PROTECCIÓN LEY 14/2007 Sin protección
 CAT. PLANEAMIENTO VIGENTE -
 CAT. PLANEAMIENTO TRAMIT -

Inmueble de propiedad municipal que presenta un valor arquitectónico medio. De planta rectangular y tres alturas. Destaca su fachada de ladrillo visto y sus carpinterías de hierro pintadas de verde. La parcela catastral está compartida con el centro de formación del profesorado, separado por un amplio patio central.

Titularidad
 Uso Actual
 Estado de conservación

**Ayuntamiento
 Educativo
 Degradado**

AL-ELE-010**CENTRO DE MAYORES “LOMA DE LA MEZQUITA”****Interés Arquitectónico: 3****NIVEL II**

PROVINCIA ALMERÍA
 COMARCA Poniente Almeriense
 MUNICIPIO El Ejido
 REFERENCIA CATASTRAL 6394001WF1669S00011B

PROTECCIÓN LEY 14/2007 Sin protección
 CAT. PLANEAMIENTO VIGENTE -
 CAT. PLANEAMIENTO TRAMIT -

Inmueble de propiedad municipal que presenta un valor arquitectónico medio. De planta cuadrada y una sola altura. Antiguamente era una nave uso de cultural. Se distribuye en cocina, bar-cafetería, aseos, peluquería y un salón de 252 metros cuadrados.

Titularidad
 Uso Actual
 Estado de conservación

**Ayuntamiento
 Asistencial**

AL-ELE-011**CENTRO DE INICIATIVAS EMPRESARIALES****Interés Arquitectónico: 2****NIVEL IV**

PROVINCIA ALMERÍA
 COMARCA Poniente Almeriense
 MUNICIPIO El Ejido
 REFERENCIA CATASTRAL 6810602WF1761S0001MR

PROTECCIÓN LEY 14/2007 -
 CAT. PLANEAMIENTO VIGENTE -
 CAT. PLANEAMIENTO TRAMIT -

-

Titularidad
 Uso Actual
 Estado de conservación

**Ayuntamiento
 Asistencial**

AL-ELE-012**CENTRO DE USOS MÚLTIPLES (SANTO DOMINGO)****Interés Arquitectónico: 4****NIVEL I**

PROVINCIA ALMERÍA
 COMARCA Poniente Almeriense
 MUNICIPIO El Ejido
 REFERENCIA CATASTRAL 7996801WF1679N0001GH

PROTECCIÓN LEY 14/2007 Sin protección
 CAT. PLANEAMIENTO VIGENTE -
 CAT. PLANEAMIENTO TRAMIT -

Inmueble de propiedad municipal que presenta un valor arquitectónico medio. De planta rectangular, dos alturas y un sótano. En la misma parcela, con entrada independiente, se haya el Centro de Salud de Santo Domingo. Destaca su fachada totalmente acristalada, su sala de espera a doble altura y el acristalamiento de cubierta.

Titularidad
 Uso Actual
 Estado de conservación

**Ayuntamiento
 Polivalente
 Buen estado de conservación**

AL-ELE-013**YACIMIENTO DE LAIMÚN****Interés Arquitectónico: 4****NIVEL II**

PROVINCIA ALMERÍA
 COMARCA Poniente Almeriense
 MUNICIPIO El Ejido
 REFERENCIA CATASTRAL 5601001WF1750S0001OY

PROTECCIÓN LEY 14/2007 Bien de Interés Cultural (BIC) inscrito
 CAT. PLANEAMIENTO VIGENTE Conservación Integral 1023
 CAT. PLANEAMIENTO TRAMIT -

Elemento Inscrito BIC (IAPH: 01049020001) y catalogado por el PGOU 2008 por su interés arquitectónico. Se trata de un monumento funerario situado al oeste del núcleo urbano. Es de concepción semisubterránea, de planta cuadrada al exterior, y cruz griega al interior. La fábrica está realizada con mampostería de sillarejo y mortero.

Titularidad
 Uso Actual
 Estado de conservación

**Ayuntamiento
 En desuso
 -**

AL-ELE-014**CEMENTERIO DE EL EJIDO****Interés Arquitectónico: 3****NIVEL II**

PROVINCIA ALMERÍA
 COMARCA Poniente Almeriense
 MUNICIPIO El Ejido
 REFERENCIA CATASTRAL 7607201WF1770N0001RY

PROTECCIÓN LEY 14/2007 Sin protección
 CAT. PLANEAMIENTO VIGENTE -
 CAT. PLANEAMIENTO TRAMIT -

Inmueble de propiedad municipal que presenta un valor arquitectónico medio. Se haya muy próximo al núcleo urbano. Su perímetro se encuentra cercado por un muro y situada en uno de sus laterales su entrada principal, se haya un soportal con tres cruces en lo alto. Se ha ampliado y remodelado en enero de 2021.

Titularidad
 Uso Actual
 Estado de conservación

**Ayuntamiento
 Cementerio
 -**

AL-ELE-015**RESIDENCIA GERIÁTRICA CIUDAD DE EL EJIDO****Interés Arquitectónico: 3****NIVEL II**

PROVINCIA ALMERÍA
 COMARCA Poniente Almeriense
 MUNICIPIO El Ejido
 REFERENCIA CATASTRAL 7886801WF1678N0001AX

PROTECCIÓN LEY 14/2007 Sin protección
 CAT. PLANEAMIENTO VIGENTE -
 CAT. PLANEAMIENTO TRAMIT -

Inmueble de propiedad municipal que presenta un valor arquitectónico medio. El edificio, construido en 2004, es de planta irregular con una altura y sótano. Cuenta con cinco patios interiores y en torno a ellos se distribuyen sus dependencias interiores.

Titularidad
 Uso Actual
 Estado de conservación

**Ayuntamiento
 Asistencial
 -**

AL-ELE-016**ANTIGUA OFICINA DE TURISMO****Interés Arquitectónico: 4****NIVEL II**

PROVINCIA ALMERÍA
 COMARCA Poniente Almeriense
 MUNICIPIO El Ejido
 REFERENCIA CATASTRAL 04104A044006040001FS

PROTECCIÓN LEY 14/2007 Sin protección
 CAT. PLANEAMIENTO VIGENTE -
 CAT. PLANEAMIENTO TRAMIT -

Inmueble de propiedad municipal que presenta un valor arquitectónico destacable. Actualmente está cedido a la Empresa Pública de Emergencia Sanitaria (061). Es de planta rectangular con una sola altura y una torre de tres alturas situado en el extremo norte. Posee unos pilares de acero visto que sujetan la cubierta del porche de entrada.

Titularidad
 Uso Actual
 Estado de conservación

**Ayuntamiento
 Hospitalario**

AL-ELE-017**BIBLIOTECA (SANTA MARÍA DEL ÁGUILA)****Interés Arquitectónico: 3****NIVEL I**

PROVINCIA ALMERÍA
 COMARCA Poniente Almeriense
 MUNICIPIO El Ejido
 REFERENCIA CATASTRAL 0208201WF2700N0001LD

PROTECCIÓN LEY 14/2007 Sin protección
 CAT. PLANEAMIENTO VIGENTE -
 CAT. PLANEAMIENTO TRAMIT -

Inmueble de propiedad municipal que presenta un valor arquitectónico medio. Es de planta simétrica y cuadrada con una sola altura. Se encuentra situada en mitad de una plaza interior de una manzana urbana del núcleo de Santa María del Águila. Destaca por su fachada de ladrillo visto y su cubierta central a cuatro aguas.

Titularidad
 Uso Actual
 Estado de conservación

**Ayuntamiento
 Biblioteca
 Normal estado de conservación**

AL-ELE-018**MERCADO DE ABASTOS (SANTA MARÍA DEL ÁGUILA)****Interés Arquitectónico: 2****NIVEL IV**

PROVINCIA ALMERÍA
 COMARCA Poniente Almeriense
 MUNICIPIO El Ejido
 REFERENCIA CATASTRAL 0011301WF2701S0001HG

PROTECCIÓN LEY 14/2007 -
 CAT. PLANEAMIENTO VIGENTE -
 CAT. PLANEAMIENTO TRAMIT -

Titularidad
 Uso Actual
 Estado de conservación

**Ayuntamiento
 Comercial**

AL-ELE-019**CONSULTORIO MÉDICO (SANTA MARÍA DEL ÁGUILA)****Interés Arquitectónico: 3****NIVEL II**

PROVINCIA ALMERÍA
 COMARCA Poniente Almeriense
 MUNICIPIO El Ejido
 REFERENCIA CATASTRAL 0012303WF2701S0001HG

PROTECCIÓN LEY 14/2007 Sin protección
 CAT. PLANEAMIENTO VIGENTE -
 CAT. PLANEAMIENTO TRAMIT -

Inmueble de propiedad municipal que presenta un valor arquitectónico medio. Consta de dos módulos conectados entre sí, el mayor de ellos, de planta simétrica y una sola altura. Se encuentra situado en medio de una plaza con jardines y aparcamientos. Destaca su fachada revestida con baldosas de piedra beige y su entrada retranqueada bajo un porche.

Titularidad
 Uso Actual
 Estado de conservación

**Ayuntamiento
 Hospitalario**

AL-ELE-020**CENTRO DE MAYORES (SANTA MARÍA DEL ÁGUILA)****Interés Arquitectónico: 4****NIVEL II**

PROVINCIA ALMERÍA
 COMARCA Poniente Almeriense
 MUNICIPIO El Ejido
 REFERENCIA CATASTRAL 0312602WF2701S0001KG

PROTECCIÓN LEY 14/2007 Sin protección
 CAT. PLANEAMIENTO VIGENTE -
 CAT. PLANEAMIENTO TRAMIT -

Inmueble de propiedad municipal que presenta un valor arquitectónico destacable. De una sola altura y su planta es en forma de "T". El edificio está rodeado por un pequeño parque con vegetación y bancos. La fachada es acristalada con zócalo de piedra. Al este posee un porche soportado por pilares circulares que da paso al interior del edificio.

Titularidad
 Uso Actual
 Estado de conservación

**Ayuntamiento
 Asistencial**

AL-ELE-021**CENTRO DE USOS MÚLTIPLES (LAS NORIAS DE DAZA)****Interés Arquitectónico: 3****NIVEL I**

PROVINCIA ALMERÍA
 COMARCA Poniente Almeriense
 MUNICIPIO El Ejido
 REFERENCIA CATASTRAL 3281808WF2638S0001XE

PROTECCIÓN LEY 14/2007 Sin protección
 CAT. PLANEAMIENTO VIGENTE -
 CAT. PLANEAMIENTO TRAMIT -

Inmueble de propiedad municipal que presenta un valor arquitectónico medio. De planta irregular, está compuesto por tres volúmenes exteriores, con un porche de entrada, un salón de actos de doble altura formado por una estructura metálica, y el propio edificio de usos múltiples en sí que posee dos plantas.

Titularidad
 Uso Actual
 Estado de conservación

**Ayuntamiento
 Polivalente
 Normal estado de conservación**

AL-ELE-022**CENTRO DE MAYORES (MATAGORDA)****Interés Arquitectónico: 2****NIVEL IV**

PROVINCIA ALMERÍA
 COMARCA Poniente Almeriense
 MUNICIPIO El Ejido
 REFERENCIA CATASTRAL 4543102WF1644S0001YL

PROTECCIÓN LEY 14/2007 -
 CAT. PLANEAMIENTO VIGENTE -
 CAT. PLANEAMIENTO TRAMIT -

Titularidad
 Uso Actual
 Estado de conservación

**Ayuntamiento
 Asistencial**

AL-ELE-023**CEMENTERIO (BALERMA)****Interés Arquitectónico: 3****NIVEL II**

PROVINCIA ALMERÍA
 COMARCA Poniente Almeriense
 MUNICIPIO El Ejido
 REFERENCIA CATASTRAL 001101200WF16E0001UP

PROTECCIÓN LEY 14/2007 Sin protección
 CAT. PLANEAMIENTO VIGENTE -
 CAT. PLANEAMIENTO TRAMIT -

Inmueble de propiedad municipal que presenta un valor arquitectónico medio. De planta rectangular, ocupa una superficie de 2.132m². Se sitúa entre invernaderos. El porche de entrada está construido con ladrillo visto y cuatro pilares en su fachada principal, el resto del recinto está cercado por un muro enfoscado con mortero y pintado de blanco.

Titularidad
 Uso Actual
 Estado de conservación

**Ayuntamiento
 Cementerio**

AL-ELE-024**MERCADO DE ABASTOS (BALERMA)****Interés Arquitectónico: 4****NIVEL I**

PROVINCIA ALMERÍA
 COMARCA Poniente Almeriense
 MUNICIPIO El Ejido
 REFERENCIA CATASTRAL 0151205WF1605S0001LB

PROTECCIÓN LEY 14/2007 Sin protección
 CAT. PLANEAMIENTO VIGENTE -
 CAT. PLANEAMIENTO TRAMIT -

Inmueble de propiedad municipal que presenta un valor arquitectónico medio. De planta irregular y dos alturas. Actualmente solo se utiliza la planta baja como uso comercial. Próximamente se pretende ubicar en la planta alta usos sociales y culturales, además de una biblioteca.

Titularidad
 Uso Actual
 Estado de conservación

**Ayuntamiento
 Polivalente
 Buen estado de conservación**

AL-ELE-025**BIBLIOTECA (BALERMA)****Interés Arquitectónico: 2****NIVEL IV**

PROVINCIA ALMERÍA
 COMARCA Poniente Almeriense
 MUNICIPIO El Ejido
 REFERENCIA CATASTRAL 0057301WF1605N0001WS

PROTECCIÓN LEY 14/2007 -
 CAT. PLANEAMIENTO VIGENTE -
 CAT. PLANEAMIENTO TRAMIT -

-

Titularidad
 Uso Actual
 Estado de conservación

**Ayuntamiento
 Cultural
 -**

AL-ELE-026**TORRE DE BALERMA (BARLERMA)****Interés Arquitectónico: 5****NIVEL II**

PROVINCIA ALMERÍA
 COMARCA Poniente Almeriense
 MUNICIPIO El Ejido
 REFERENCIA CATASTRAL 0150501WF1605S0001DB

PROTECCIÓN LEY 14/2007 Bien de Interés Cultural (BIC) inscrito
 CAT. PLANEAMIENTO VIGENTE Conservación Integral MO-02
 CAT. PLANEAMIENTO TRAMIT -

Elemento Inscrito BIC (IAPH: 01049020002) y catalogado por el PGOU 2008 por su interés arquitectónico. Se trata de una torre defensiva del siglo XVIII construida con mampostería de piedra muy irregular. Consta de tres cuerpos diferenciados y su acceso se realiza a través de una puerta situada en el costado norte.

Titularidad
 Uso Actual
 Estado de conservación

**Ayuntamiento
 Cultural
 -**

AL-ELE-027**CUARTEL DE CARABINEROS (GUARDIAS VIEJAS)****Interés Arquitectónico: 4****NIVEL I**

PROVINCIA ALMERÍA
 COMARCA Poniente Almeriense
 MUNICIPIO El Ejido
 REFERENCIA CATASTRAL 3318407WF1631N0001OW

PROTECCIÓN LEY 14/2007 BCG por Disposición Adicional Sexta
 CAT. PLANEAMIENTO VIGENTE Conservación Integral MO-01
 CAT. PLANEAMIENTO TRAMIT -

Elemento catalogado BCG por Disposición Adicional Sexta y por el PGOU 2008 por su interés arquitectónico. De planta cuadrada y dos alturas. Fue construido a finales de la primera mitad del siglo XIX y actualmente se encuentra abandonado y en ruinas. Se ha restaurado recientemente su fachada exterior.

Titularidad
 Uso Actual
 Estado de conservación

**Ayuntamiento
 En desuso
 Muy degradado**

AL-ELE-028**CASTILLO DE GUARDIAS VIEJAS (GUARDIAS VIEJAS)****Interés Arquitectónico: 5****NIVEL I**

PROVINCIA ALMERÍA
COMARCA Poniente Almeriense
MUNICIPIO El Ejido
REFERENCIA CATASTRAL 3318406WF1631N0001MW

PROTECCIÓN LEY 14/2007 Bien de Interés Cultural (BIC) inscrito
CAT. PLANEAMIENTO VIGENTE Conservación Integral MO-01
CAT. PLANEAMIENTO TRAMIT -

Elemento Inscrito BIC (IAPH: 01049020061) y catalogado por el PGOU 2008 por su interés arquitectónico. Es una batería costera erigida en el siglo XVIII, sobre una superficie rocosa de poca altura. Actualmente alberga un museo didáctico con una exposición permanente de ropas y armas de la época napoleónica, así como un ciclo de actuaciones musicales

Titularidad
Uso Actual
Estado de conservación

**Ayuntamiento
Sociocultural
Buen estado de conservación**

MUNICIPIO ENIX

Enix, junto con el vecino municipio de Felix, son dos poblaciones de la comarca del Poniente Almeriense cuyos términos municipales se desarrollan principalmente en las tierras montañosas de la Sierra de Gádor. En concreto, el pueblo de Enix se sitúa a más de 700 m.s.n.m. en su vertiente meridional, si bien el municipio llega hasta la costa lindando con Almería. Este enclave, junto con Felix y Vícar, poseen origen medieval y pertenecían a una misma unidad administrativa y territorial denominada "taha". La principal actividad económica del lugar ha tenido que ver tradicionalmente con el sector primario, aunque en la actualidad va ganando fuerza el turismo vinculado a la naturaleza, el deporte y el patrimonio etnológico. El núcleo urbano es pequeño y posee un urbanismo orgánico desarrollado alrededor de la almendra central de la Iglesia de San Judas Tadeo. Existe una barriada denominada Marchal de Antón López dedicada principalmente a la minería del plomo, ya abandonada.

AL-ENX-001

AYUNTAMIENTO DE ENIX



PROVINCIA	ALMERÍA
COMARCA	Poniente Almeriense
MUNICIPIO	Enix
REFERENCIA CATASTRAL	5615107WF3851N0001UZ
PROTECCIÓN LEY 14/2007	Sin protección
CAT. PLANEAMIENTO VIGENTE	-
CAT. PLANEAMIENTO TRAMIT	-

Interés Arquitectónico: 3

NIVEL I

El ayuntamiento de Enix es el edificio civil más representativo del municipio y posee un interés arquitectónico destacado. Además, se sitúa presidiendo el principal espacio libre, la Plaza de la Constitución.

Titularidad
Uso Actual
Estado de conservación

**Ayuntamiento
Administrativo
Buen estado de conservación**

AL-ENX-002

CASA DE LA CULTURA



PROVINCIA	ALMERÍA
COMARCA	Poniente Almeriense
MUNICIPIO	Enix
REFERENCIA CATASTRAL	5415602WF3851N0001ZZ
PROTECCIÓN LEY 14/2007	Sin protección
CAT. PLANEAMIENTO VIGENTE	-
CAT. PLANEAMIENTO TRAMIT	-

Interés Arquitectónico: 3

NIVEL II

La Casa de la Cultura "Agustín Gómez Arcos" es un edificio alargado, con patio exterior y dos plantas de altura. Los huecos son sencillos y la obra se remata por una poderosa cornisa. La cubierta es plana y no transitable. Se accede, no sin cierta dificultad, a través del frente este. Está en buen estado de conservación y es adecuado para su uso.

Titularidad
Uso Actual
Estado de conservación

**Ayuntamiento
Cultural
-**

AL-ENX-003

CEMENTERIO



PROVINCIA	ALMERÍA
COMARCA	Poniente Almeriense
MUNICIPIO	Enix
REFERENCIA CATASTRAL	000600400000000001ZQ
PROTECCIÓN LEY 14/2007	Sin protección
CAT. PLANEAMIENTO VIGENTE	-
CAT. PLANEAMIENTO TRAMIT	-

Interés Arquitectónico: 3

NIVEL II

El cementerio municipal de Enix se sitúa en la parte alta del pueblo y se accede a través de una amplia explanada de aparcamiento. Tiene planta trapezoidal y su interior se divide en dos partes diferenciadas: una primera con solado de piedra y otra interior con tierra y mayor arbolado. Se delimita por una tapia encalada. Está en buen estado.

Titularidad
Uso Actual
Estado de conservación

**Ayuntamiento
Cementerio
-**

AL-ENX-004**SALÓN DE USOS MÚLTIPLES (EL MARCHAL DE ENIX)****Interés Arquitectónico: 2****NIVEL IV**

PROVINCIA ALMERÍA
COMARCA Poniente Almeriense
MUNICIPIO Enix
REFERENCIA CATASTRAL 3431401WF3833S0001TO

PROTECCIÓN LEY 14/2007 -
CAT. PLANEAMIENTO VIGENTE -
CAT. PLANEAMIENTO TRAMIT -

-
Titularidad
Uso Actual
Estado de conservación

**Ayuntamiento
Usos Múltiples**

-

MUNICIPIO FELIX

Felix es un lugar de larga y rica historia, muy destacada en periodo andalusí cuando fue cabeza administrativa de un territorio lindante con Almería y también sobresaliente en Edad Moderna por su raíz morisca. Se sitúa en la comarca del Poniente Almeriense, en plena Sierra de Gádor, en cuya vertiente meridional se emplaza el pueblo. La agricultura y la ganadería han sido tradicionalmente la base económica del lugar, aunque en la actualidad el turismo rural, incluyendo naturaleza, deporte y gastronomía y cultura, ha ganado importancia como fuente de riqueza. El pueblo se organiza en plena ladera, con fuertes desniveles, lo que obliga a un urbanismo de raíz medieval orgánico, con callejuelas y grandes manzanas que se adaptan a las curvas de nivel. En la parte alta se situaba el castillo y la trama urbana descendía hasta la plaza se la iglesia (seguramente antigua mezquita). El municipio cuenta con una adecuada red de equipamientos municipales y, en general, se encuentran en buen estado.

AL-FEX-001

AYUNTAMIENTO DE FELIX

Interés Arquitectónico: 3

NIVEL I



PROVINCIA	ALMERÍA
COMARCA	Poniente Almeriense
MUNICIPIO	Felix
REFERENCIA CATASTRAL	0605109WF3800N0001JU
PROTECCIÓN LEY 14/2007	Sin protección
CAT. PLANEAMIENTO VIGENTE	-
CAT. PLANEAMIENTO TRAMIT	-

El ayuntamiento es un edificio de propiedad municipal que presenta un apreciable valor arquitectónico, situado en la Plaza de la Libertad, quizás el lugar más reseñable del urbanismo local de Felix.

Titularidad
Uso Actual
Estado de conservación

**Ayuntamiento
Administrativo
Buen estado de conservación**

AL-FEX-002

SALÓN DE USOS MÚLTIPLES

Interés Arquitectónico: 2

NIVEL IV



PROVINCIA	ALMERÍA
COMARCA	Poniente Almeriense
MUNICIPIO	Felix
REFERENCIA CATASTRAL	0705819WF3800N0001IU
PROTECCIÓN LEY 14/2007	-
CAT. PLANEAMIENTO VIGENTE	-
CAT. PLANEAMIENTO TRAMIT	-

-

Titularidad
Uso Actual
Estado de conservación

**Ayuntamiento
Usos Múltiples**

-

AL-FEX-003

CASTILLO DE FELIX

Interés Arquitectónico: 4

NIVEL II



PROVINCIA	ALMERÍA
COMARCA	Poniente Almeriense
MUNICIPIO	Felix
REFERENCIA CATASTRAL	0606506WF3800N0001AU
PROTECCIÓN LEY 14/2007	Bien de Interés Cultural (BIC) inscrito
CAT. PLANEAMIENTO VIGENTE	-
CAT. PLANEAMIENTO TRAMIT	Nº8

Elemento Inscrito BIC (01040430002) y catalogado por el PGOU provisional de 2007 por su interés arquitectónico y arqueológico. Se trata de una torre defensiva construida con zócalo de mampostería y alzados principales con tapial, con numerosas reformas. No quedan restos de la cubierta.

Titularidad
Uso Actual
Estado de conservación

**Ayuntamiento
Cultural**

-

AL-FEX-004**CASA DE LOS MAESTROS****Interés Arquitectónico: 3****NIVEL II**

PROVINCIA ALMERÍA
 COMARCA Poniente Almeriense
 MUNICIPIO Felix
 REFERENCIA CATASTRAL 0705823WF3800N0001JU

PROTECCIÓN LEY 14/2007 Sin protección
 CAT. PLANEAMIENTO VIGENTE -
 CAT. PLANEAMIENTO TRAMIT -

Es un edificio de dos plantas y replanteo rectangular. Posee cubierta a dos aguas de teja. Las fachadas están encaladas con zócalo de aplacado de piedra. Los vanos se abren sobre todo a la fachada principal. El uso es residencial, con estado de conservación regular por problemas de la cubierta.

Titularidad
 Uso Actual
 Estado de conservación

**Ayuntamiento
 Residencial**

AL-FEX-005**COLEGIO PÚBLICO "SAN ROQUE"****Interés Arquitectónico: 3****NIVEL II**

PROVINCIA ALMERÍA
 COMARCA Poniente Almeriense
 MUNICIPIO Felix
 REFERENCIA CATASTRAL 0705827WF3800N0001UU

PROTECCIÓN LEY 14/2007 Sin protección
 CAT. PLANEAMIENTO VIGENTE -
 CAT. PLANEAMIENTO TRAMIT -

El edificio se organiza como una gran nave rectangular de 2 plantas y cubierta inclinada de teja a 2 aguas. La fachada principal presenta vanos enmarcados por pilastras, con las dos puertas de acceso marcando balcones en planta primera. El uso es educativo y el estado de conservación es bueno.

Titularidad
 Uso Actual
 Estado de conservación

**Ayuntamiento
 Educativo**

AL-FEX-006**CASA DEL MÉDICO****Interés Arquitectónico: 3****NIVEL II**

PROVINCIA ALMERÍA
 COMARCA Poniente Almeriense
 MUNICIPIO Felix
 REFERENCIA CATASTRAL 0705501WF3800N0001XU

PROTECCIÓN LEY 14/2007 Sin protección
 CAT. PLANEAMIENTO VIGENTE -
 CAT. PLANEAMIENTO TRAMIT -

El edificio tiene dos plantas comunicadas por una escalera, con estructura de muros de carga. El acceso se hace a través de un porche cubierto. La cubierta es a dos aguas con teja árabe y en la actualidad está arruinada. El uso actual es residencial aunque se va a trasladar el Consultorio Médico.

Titularidad
 Uso Actual
 Estado de conservación

**Ayuntamiento
 Residencial**

AL-FEX-007**TEATRO MUNICIPAL****Interés Arquitectónico: 4****NIVEL II**

PROVINCIA ALMERÍA
 COMARCA Poniente Almeriense
 MUNICIPIO Felix
 REFERENCIA CATASTRAL 0404207WF3800S0001FG

PROTECCIÓN LEY 14/2007 Sin protección
 CAT. PLANEAMIENTO VIGENTE -
 CAT. PLANEAMIENTO TRAMIT -

Se trata de la antigua ermita de San Roque rehabilitada. Posee fachada principal con óculo central y puerta adintelada; las esquinas tienen encadenados pétreos y restos de esgrafiados. La cubierta es inclinada a dos aguas. El uso actual es teatro y está en buen estado de conservación.

Titularidad
 Uso Actual
 Estado de conservación

**Ayuntamiento
 De ocio / espectáculo**

MUNICIPIO FINES

Fines es un municipio de la comarca del Valle del Almanzora que cuenta con una superficie de 23 km² y una población de 2.104 habitantes. Se conocen hallazgos arqueológicos procedentes de la Loma de la Estación y de la Rambla de las Arcas adscritos cronológicamente a la Edad del Cobre. Del periodo hispano-andalusí se conocen varios asentamientos en su territorio como el Lugar Viejo y el Cerro de la Cueva del Castillo. El actual emplazamiento del casco urbano comenzó a edificarse a partir de la conquista cristiana en la orilla opuesta del río a la que ocupó en época medieval. Su iglesia de estilo mudéjar es de 1631. Su economía ha estado basado tradicionalmente en la agricultura, la ganadería y la cantería y elaboración de la piedra, instalándose aquí en 1837 la primera factoría moderna de aserrado y desbastado de la piedra movida por fuerza hidráulica. Los inmuebles recogidos en este inventario pertenecen a la historia más contemporánea del municipio, de gran dinamismo constructivo.

AL-FIN-001

AYUNTAMIENTO DE FINES

Interés Arquitectónico: 3

NIVEL I



PROVINCIA	ALMERÍA
COMARCA	Valle de Almanzora
MUNICIPIO	Fines
REFERENCIA CATASTRAL	5351601WG6355S0001WI
PROTECCIÓN LEY 14/2007	Sin protección
CAT. PLANEAMIENTO VIGENTE	-
CAT. PLANEAMIENTO TRAMIT	-

Inmueble de propiedad municipal que presenta un claro valor arquitectónico. La reforma y ampliación del edificio le proporcionaron una nueva imagen unificada y de cierto valor estético, lo que unido a su uso público justifica su inclusión en el Nivel I de este inventario.

Titularidad
Uso Actual
Estado de conservación

**Ayuntamiento
Administrativo
Degradado**

AL-FIN-002

EDIFICIO DE USOS MÚLTIPLES

Interés Arquitectónico: 4

NIVEL I



PROVINCIA	ALMERÍA
COMARCA	Valle de Almanzora
MUNICIPIO	Fines
REFERENCIA CATASTRAL	5351512WG6355S0001QI
PROTECCIÓN LEY 14/2007	Sin protección
CAT. PLANEAMIENTO VIGENTE	-
CAT. PLANEAMIENTO TRAMIT	-

Inmueble de propiedad municipal que presenta un claro valor arquitectónico. Construido en los últimos años para acoger varios e importantes usos públicos, se significa, además, por una cierta armonía de proporciones y composición de su fachada que le confieren un valor arquitectónico singular.

Titularidad
Uso Actual
Estado de conservación

**Ayuntamiento
Polivalente
Buen estado de conservación**

AL-FIN-003

POLICÍA LOCAL

Interés Arquitectónico: 2

NIVEL IV



PROVINCIA	ALMERÍA
COMARCA	Valle de Almanzora
MUNICIPIO	Fines
REFERENCIA CATASTRAL	5352106WG6355S0001OI
PROTECCIÓN LEY 14/2007	-
CAT. PLANEAMIENTO VIGENTE	-
CAT. PLANEAMIENTO TRAMIT	-

Titularidad
Uso Actual
Estado de conservación

**Ayuntamiento
En desuso**

AL-FIN-004**CENTRO SOCIAL 1****Interés Arquitectónico: 2****NIVEL IV**

PROVINCIA ALMERÍA
 COMARCA Valle de Almanzora
 MUNICIPIO Fines
 REFERENCIA CATASTRAL 5352109WG6355S0001DI

PROTECCIÓN LEY 14/2007 -
 CAT. PLANEAMIENTO VIGENTE -
 CAT. PLANEAMIENTO TRAMIT -

-
 Titularidad
 Uso Actual
 Estado de conservación

Ayuntamiento Social
 -

AL-FIN-005**CENTRO SOCIAL 2****Interés Arquitectónico: 2****NIVEL IV**

PROVINCIA ALMERÍA
 COMARCA Valle de Almanzora
 MUNICIPIO Fines
 REFERENCIA CATASTRAL 4953018WG6345S0001UR

PROTECCIÓN LEY 14/2007 -
 CAT. PLANEAMIENTO VIGENTE -
 CAT. PLANEAMIENTO TRAMIT -

-
 Titularidad
 Uso Actual
 Estado de conservación

Ayuntamiento Social
 -

AL-FIN-006**MERCADO MUNICIPAL****Interés Arquitectónico: 3****NIVEL II**

PROVINCIA ALMERÍA
 COMARCA Valle de Almanzora
 MUNICIPIO Fines
 REFERENCIA CATASTRAL 4953017WG6345S0001ZR

PROTECCIÓN LEY 14/2007 Sin protección
 CAT. PLANEAMIENTO VIGENTE -
 CAT. PLANEAMIENTO TRAMIT -

Inmueble de propiedad municipal que presenta un cierto valor arquitectónico. Edificio de planta casi rectangular situado en un ángulo de la manzana, junto al Centro Social 2. Acoge distintos negocios de alimentación. Reformado recientemente. Se justifica su inclusión en este inventario por su uso público como mercado de productos frescos.

Titularidad
 Uso Actual
 Estado de conservación

Ayuntamiento Comercial
 -

AL-FIN-007**COLEGIO****Interés Arquitectónico: 3****NIVEL II**

PROVINCIA ALMERÍA
 COMARCA Valle de Almanzora
 MUNICIPIO Fines
 REFERENCIA CATASTRAL 5255703WG6355N0001YM

PROTECCIÓN LEY 14/2007 Sin protección
 CAT. PLANEAMIENTO VIGENTE -
 CAT. PLANEAMIENTO TRAMIT -

En la parcela se ubican dos edificios y unos amplios espacios de esparcimiento con pistas deportivas. Ubicado en la parte alta del centro urbano cerca de otros equipamientos municipales como la escuela infantil, el pabellón municipal o el local de usos múltiples San Esteban. Estado de conservación degradado.

Titularidad
 Uso Actual
 Estado de conservación

Cesión de uso Educativo
 -

AL-FIN-008**ESCUELA INFANTIL "VIRGEN DEL ROSARIO"****Interés Arquitectónico: 3****NIVEL II**

PROVINCIA ALMERÍA
 COMARCA Valle de Alanzora
 MUNICIPIO Fines
 REFERENCIA CATASTRAL 5255736WG6355N0001GM

PROTECCIÓN LEY 14/2007 Sin protección
 CAT. PLANEAMIENTO VIGENTE -
 CAT. PLANEAMIENTO TRAMIT -

Inmueble de propiedad municipal que presenta un claro valor arquitectónico. Edificio exento de planta rectangular y una sola altura de reciente construcción. Cuenta con espacios libres para cada una de las aulas. Acceso bajo porche con frontón de azulejos multicolor. Junto al colegio, en área de equipamientos públicos. Buen estado de conservación

Titularidad
 Uso Actual
 Estado de conservación

**Cesión de uso
Educativo**

-

AL-FIN-009**LOCAL DE USOS MÚLTIPLES "SAN ESTEBAN"****Interés Arquitectónico: 2****NIVEL IV**

PROVINCIA ALMERÍA
 COMARCA Valle de Alanzora
 MUNICIPIO Fines
 REFERENCIA CATASTRAL -

PROTECCIÓN LEY 14/2007 -
 CAT. PLANEAMIENTO VIGENTE -
 CAT. PLANEAMIENTO TRAMIT -

-

Titularidad
 Uso Actual
 Estado de conservación

**Ayuntamiento
Usos Múltiples**

-

AL-FIN-010**PABELLÓN MUNICIPAL DE FINES****Interés Arquitectónico: 2****NIVEL IV**

PROVINCIA ALMERÍA
 COMARCA Valle de Alanzora
 MUNICIPIO Fines
 REFERENCIA CATASTRAL 5052806WG6355S0001GI

PROTECCIÓN LEY 14/2007 -
 CAT. PLANEAMIENTO VIGENTE -
 CAT. PLANEAMIENTO TRAMIT -

-

Titularidad
 Uso Actual
 Estado de conservación

**Ayuntamiento
Usos Múltiples**

-

AL-FIN-011**ESCUELA DE MÁRMOL****Interés Arquitectónico: 3****NIVEL II**

PROVINCIA ALMERÍA
 COMARCA Valle de Alanzora
 MUNICIPIO Fines
 REFERENCIA CATASTRAL 4757902WG6345N0001IL

PROTECCIÓN LEY 14/2007 Sin protección
 CAT. PLANEAMIENTO VIGENTE -
 CAT. PLANEAMIENTO TRAMIT -

Edificio de planta cuadrangular y dos alturas que acoge las aulas y servicios administrativos. Fachada centrada por frontón decorativo y arcos de medio punto. En la misma parcela se levantan también varias naves de trabajo. Ubicado en el polígono industrial del municipio. Normal estado de conservación.

Titularidad
 Uso Actual
 Estado de conservación

**Ayuntamiento
Educativo**

-

MUNICIPIO

FIÑANA

Fiñana forma parte de la comarca de Filabres-Tabernas, situado en el Valle del río Nacimiento. Posee una superficie de 135 km² y una población de 1.992 habitantes. Fue fundada por los romanos, para controlar el camino entre Almería, Guadix y Granada. Se integró en el Reino Nazarí de Granada hasta 1489, cuando pasa a formar parte de la corona de Castilla. Por lo que hay dos Fiñanas, la árabe con enrevesadas calles en cuesta, y la Fiñana cristiana, que crece a lo largo de la Calle Real, repleta de edificios religiosos. Se han revisado la guía digital de Patrimonio Cultural de Andalucía y el inventario de 1988, así como los catálogos urbanísticos, las distintas publicaciones existentes a nivel andaluz y local y el inventario de bienes inmuebles propiedad municipal, concluyendo que los siguientes edificios deben formar parte del inventario.

AL-FIÑ-001**AYUNTAMIENTO FIÑANA****Interés Arquitectónico: 4****NIVEL I**

PROVINCIA	ALMERÍA
COMARCA	Filabres-Tabernas
MUNICIPIO	Fiñana
REFERENCIA CATASTRAL	4241837WG1144S0001YO
PROTECCIÓN LEY 14/2007	BCG por Disposición Adicional Sexta
CAT. PLANEAMIENTO VIGENTE	Prot. Singular - Ficha 6
CAT. PLANEAMIENTO TRAMIT	-

Elemento catalogado BCG por Disposición Adicional Sexta y por las NNSS 1999/2009 por su interés arquitectónico.

Titularidad
Uso Actual
Estado de conservación

**Ayuntamiento
Administrativo
Degradado**

AL-FIÑ-002**PLAZA DE ABASTOS****Interés Arquitectónico: 4****NIVEL II**

PROVINCIA	ALMERÍA
COMARCA	Filabres-Tabernas
MUNICIPIO	Fiñana
REFERENCIA CATASTRAL	4241835WG1144S0001AO
PROTECCIÓN LEY 14/2007	Sin protección
CAT. PLANEAMIENTO VIGENTE	-
CAT. PLANEAMIENTO TRAMIT	-

Inmueble de propiedad municipal que presenta un claro valor arquitectónico e histórico-artístico. Edificio construido en 1930 para uso comercial. Se puede destacar la fachada principal y sus ventanas en forma de arco. Estado de conservación degradado.

Titularidad
Uso Actual
Estado de conservación

**Ayuntamiento
Comercial**

AL-FIÑ-003**BIBLIOTECA PÚBLICA MUNICIPAL JUAN APARICIO****Interés Arquitectónico: 2****NIVEL IV**

PROVINCIA	ALMERÍA
COMARCA	Filabres-Tabernas
MUNICIPIO	Fiñana
REFERENCIA CATASTRAL	4240904WG1144S0001LO
PROTECCIÓN LEY 14/2007	-
CAT. PLANEAMIENTO VIGENTE	-
CAT. PLANEAMIENTO TRAMIT	-

-

Titularidad
Uso Actual
Estado de conservación

**Ayuntamiento
Cultural**

AL-FIÑ-004**ALCAZABA**

PROVINCIA ALMERÍA
 COMARCA Filabres-Tabernas
 MUNICIPIO Fiñana
 REFERENCIA CATASTRAL 4241811WG1144S0001PO

PROTECCIÓN LEY 14/2007 Bien de Interés Cultural (BIC) inscrito
 CAT. PLANEAMIENTO VIGENTE Prot. Integral - Ficha 1
 CAT. PLANEAMIENTO TRAMIT -

Interés Arquitectónico: 5**NIVEL II**

Elemento Inscrito BIC (IAPH: 01040450001) y catalogado por las NNSS 1999/2009 por su interés arquitectónico. Se trata de una fortaleza árabe construida en los siglos IX y X, de la que sólo se conservan tres torreones y algunos muros en estado ruinoso.

Titularidad
 Uso Actual
 Estado de conservación

**Ayuntamiento
En desuso****AL-FIÑ-005****EDIFICIO DE CORREOS**

PROVINCIA ALMERÍA
 COMARCA Filabres-Tabernas
 MUNICIPIO Fiñana
 REFERENCIA CATASTRAL 4240101WG1144S0001YO

PROTECCIÓN LEY 14/2007 -
 CAT. PLANEAMIENTO VIGENTE -
 CAT. PLANEAMIENTO TRAMIT -

Interés Arquitectónico: 2**NIVEL IV**

-

Titularidad
 Uso Actual
 Estado de conservación

**Ayuntamiento
Administrativo**

MUNICIPIO FONDÓN


Este municipio integra los núcleos de Fondón, Benecid y Fuente Victoria, y está situado en la comarca de la Alpujarra Almeriense, a 63 km de la capital. Cuenta con una extensión superficial de 92 km² y su población ronda los 950 habitantes. El municipio posee una completa dotación de edificios públicos, siendo los más destacados los que acompañan este inventario. Muchos de ellos presentan un elevado interés arquitectónico e histórico, sobresaliendo las casas palaciegas del siglo XVIII, testimonios representativos del auge económico de esa época en la Alpujarra. Otros bienes documentados son edificios de nueva construcción destinados a equipamientos para actividades municipales.

AL-FON-001

AYUNTAMIENTO DE FONDÓN

Interés Arquitectónico: 4

NIVEL I



PROVINCIA	ALMERÍA
COMARCA	Alpujarra Almeriense
MUNICIPIO	Fondón
REFERENCIA CATASTRAL	2729725WF1922N0001OU
PROTECCIÓN LEY 14/2007	BCG por Disposición Adicional Sexta
CAT. PLANEAMIENTO VIGENTE	-
CAT. PLANEAMIENTO TRAMIT	-

Elemento catalogado BCG por Disposición Adicional Sexta (IAPH: 01040460042) por su interés arquitectónico e histórico-artístico. Esta obra de estilo neoclásico se construyó a finales del S. XVIII como pósito, además de servir como casa consistorial. Tras muchas vicisitudes, en 2009 ha vuelto a acoger al ayuntamiento tras su rehabilitación.

Titularidad
Uso Actual
Estado de conservación


**Ayuntamiento
Administrativo
Buen estado de conservación**

AL-FON-002

CASA PALACIO DE LAS GODOYAS

Interés Arquitectónico: 5

NIVEL II



PROVINCIA	ALMERÍA
COMARCA	Alpujarra Almeriense
MUNICIPIO	Fondón
REFERENCIA CATASTRAL	2728002WF1922N0001UU
PROTECCIÓN LEY 14/2007	BCG por Disposición Adicional Sexta
CAT. PLANEAMIENTO VIGENTE	Cat. General / Ficha nº1B
CAT. PLANEAMIENTO TRAMIT	-

Elemento catalogado BCG por Disposición Adicional Sexta (IAPH: 01040460002) por su interés arquitectónico e histórico-artístico. En su fachada se encuentra el Escudo de Godoy (BIC según D. Adicional 2ª Ley 16/85). De origen residencial, en la actualidad posee uso museístico centrado en los usos y costumbres locales.

Titularidad
Uso Actual
Estado de conservación

**Ayuntamiento
Cultural
-**

AL-FON-003

SALÓN DE USOS MÚLTIPLES

Interés Arquitectónico: 4

NIVEL I



PROVINCIA	ALMERÍA
COMARCA	Alpujarra Almeriense
MUNICIPIO	Fondón
REFERENCIA CATASTRAL	2730101WF1923S0001BO
PROTECCIÓN LEY 14/2007	Sin protección
CAT. PLANEAMIENTO VIGENTE	-
CAT. PLANEAMIENTO TRAMIT	-

Inmueble de propiedad municipal que presenta un valor arquitectónico destacado.

Titularidad
Uso Actual
Estado de conservación

**Ayuntamiento
Polivalente
Buen estado de conservación**

AL-FON-004**COMPLEJO LA ERA (BARRIO ARTESANAL)****Interés Arquitectónico: 3****NIVEL II**

PROVINCIA ALMERÍA
 COMARCA Alpujarra Almeriense
 MUNICIPIO Fondón
 REFERENCIA CATASTRAL 2931101WF1923S000100


PROTECCIÓN LEY 14/2007 Sin protección
 CAT. PLANEAMIENTO VIGENTE -
 CAT. PLANEAMIENTO TRAMIT -

Conjunto de inmuebles de propiedad municipal que presentan valor arquitectónico. De reciente construcción. Se componen de edificaciones de tipología residencial tradicional destinadas a talleres artesanales, alrededor de una plaza. Uno de los edificios es una construcción singular, destinada anteriormente a oficina de turismo. Actualmente gimnasio.

Titularidad
 Uso Actual
 Estado de conservación

**Ayuntamiento
 Deportivo**

-

AL-FON-005**PÓSITO DE FUENTE VICTORIA****Interés Arquitectónico: 4****NIVEL II**

PROVINCIA ALMERÍA
 COMARCA Alpujarra Almeriense
 MUNICIPIO Fondón
 REFERENCIA CATASTRAL 1235001WF1913N0001XB


PROTECCIÓN LEY 14/2007 BCG por Disposición Adicional Sexta
 CAT. PLANEAMIENTO VIGENTE -
 CAT. PLANEAMIENTO TRAMIT -

Elemento catalogado BCG por Disposición Adicional Sexta (IAPH: 01040460055) por su interés arquitectónico, etnográfico e histórico-artístico. Se sitúa en el ámbito de protección de la Iglesia de la Encarnación (BIC: 01040460005). Este edificio de raigambre mudéjar está rehabilitado y destinado a vivienda rural en PB y asociación de vecinos en P+1.

Titularidad
 Uso Actual
 Estado de conservación

**Ayuntamiento
 Hotelero**

-

AL-FON-006**CASA DEL REY CHICO (FUENTE VICTORIA)****Interés Arquitectónico: 5****NIVEL I**


PROVINCIA ALMERÍA
 COMARCA Alpujarra Almeriense
 MUNICIPIO Fondón
 REFERENCIA CATASTRAL 1135302WF1913N0001TB

PROTECCIÓN LEY 14/2007 Bien de Catalogación General inscrito individualmente
 CAT. PLANEAMIENTO VIGENTE Cat. General / Ficha nº9
 CAT. PLANEAMIENTO TRAMIT -

Elemento catalogado BCG inscrito individualmente (IAPH: 01040460008) por su interés arquitectónico, etnográfico e histórico-artístico. Se sitúa dentro del ámbito de protección de la Iglesia de la Encarnación (BIC: 01040460005).

Titularidad
 Uso Actual
 Estado de conservación

**Ayuntamiento
 En desuso
 Ruinoso**

AL-FON-007**CASA CONSISTORIAL (FUENTE VICTORIA)****Interés Arquitectónico: 5****NIVEL I**

PROVINCIA ALMERÍA
 COMARCA Alpujarra Almeriense
 MUNICIPIO Fondón
 REFERENCIA CATASTRAL 1135710WF1913N0001BB

PROTECCIÓN LEY 14/2007 BCG por Disposición Adicional Sexta
 CAT. PLANEAMIENTO VIGENTE -
 CAT. PLANEAMIENTO TRAMIT -

Elemento catalogado BCG por Disposición Adicional Sexta (IAPH: 01040460046) por su interés arquitectónico e histórico-artístico. Se sitúa dentro del ámbito de protección de la Iglesia de la Encarnación (BIC: 01040460005).

Titularidad
 Uso Actual
 Estado de conservación

**Ayuntamiento
 Administrativo
 Buen estado de conservación**

MUNICIPIO GÁDOR

El municipio de Gádor está situado en el área metropolitana de Almería, a unos 15 km de la capital de la provincia, a los pies de la sierra homónima. Cuenta con una superficie de 88 km² y una población de 3.034 habitantes. De origen antiguo, tuvo gran desarrollo periodo andalusí. En el siglo XIX sufre un apreciable desarrollo fruto del auge de la minería y de los cultivos de la uva de Ohanes. En la actualidad el lugar es conocido como Pueblo o Villa de la naranja debido a sus enormes extensiones de naranjos que comprenden ambos márgenes del Río Andarax, a su paso por este término municipal. Pasa por la localidad el trazado del ferrocarril Almería-Linares, con trazado paralelo al río y la carretera AI-3411, con estación en el pueblo de Gádor. Posee una amplia nómina de edificios municipales, muchos de ellos de reciente construcción. En general están en buen estado de conservación.

AL-GAD-001

AYUNTAMIENTO DE GÁDOR



PROVINCIA ALMERÍA
COMARCA Almería
MUNICIPIO Gádor
REFERENCIA CATASTRAL 5200302WF4950S0001AY

PROTECCIÓN LEY 14/2007 BCG por Disposición Adicional Sexta
CAT. PLANEAMIENTO VIGENTE Protección de Grado 2º o Estructural
CAT. PLANEAMIENTO TRAMIT -

Interés Arquitectónico: 4

NIVEL I

Es un elemento catalogado BCG por Disposición Adicional Sexta y por las NNSS 2004 por su interés arquitectónico. Destaca por su singular fachada, organizada mediante un soportal sobre el que se alcanzan dos niveles de balcones con arcos rebajados sobre pilares de madera.

Titularidad
Uso Actual
Estado de conservación

**Ayuntamiento
Administrativo
Buen estado de conservación**

AL-GAD-002

SALÓN DE ACTOS Y PLENOS



PROVINCIA ALMERÍA
COMARCA Almería
MUNICIPIO Gádor
REFERENCIA CATASTRAL 5101028WF4950S00011Y

PROTECCIÓN LEY 14/2007 Sin protección
CAT. PLANEAMIENTO VIGENTE -
CAT. PLANEAMIENTO TRAMIT -

Interés Arquitectónico: 3

NIVEL I

Este edificio se incluye en el presente Inventario al poseer un valor arquitectónico apreciable, pero sobre todo, debido a su carácter representativo destacado. Acoge el uso actual después la rehabilitación del antiguo Mercado Público.

Titularidad
Uso Actual
Estado de conservación

**Ayuntamiento
Administrativo
Buen estado de conservación**

AL-GAD-003

BIBLIOTECA MUNICIPAL ADOLFO SUÁREZ



PROVINCIA ALMERÍA
COMARCA Almería
MUNICIPIO Gádor
REFERENCIA CATASTRAL 5101033WF4950S0001EY

PROTECCIÓN LEY 14/2007 Sin protección
CAT. PLANEAMIENTO VIGENTE -
CAT. PLANEAMIENTO TRAMIT -

Interés Arquitectónico: 3

NIVEL I

Edificio de propiedad municipal que presenta un cierto valor arquitectónico. Es un equipamiento destinado a biblioteca, situado en una plaza, junto con otros equipamientos culturales como un auditorio al aire libre y la escuela de música.

Titularidad
Uso Actual
Estado de conservación

**Ayuntamiento
Biblioteca
Buen estado de conservación**

AL-GAD-004**ESCUELA MUNICIPAL DE MÚSICA Y DANZA****Interés Arquitectónico: 3****NIVEL II**

PROVINCIA ALMERÍA
 COMARCA Almería
 MUNICIPIO Gádor
 REFERENCIA CATASTRAL 5101033WF4950S0001EY

PROTECCIÓN LEY 14/2007 Sin protección
 CAT. PLANEAMIENTO VIGENTE -
 CAT. PLANEAMIENTO TRAMIT -

Edificio de propiedad municipal que presenta un valor arquitectónico medio. Es una construcción de dos plantas, con fachada de fábrica de obra de ladrillo con acabado en monocapa. En la planta baja y el núcleo de escaleras el acabado es de aplacado de ladrillo. Se sitúa en planta baja el aula de baile y en planta primera la escuela de música.

Titularidad
 Uso Actual
 Estado de conservación

**Ayuntamiento
 Educativo**
 -

AL-GAD-005**ERMITA DE LAS ÁNIMAS****Interés Arquitectónico: 2****NIVEL IV**

PROVINCIA ALMERÍA
 COMARCA Almería
 MUNICIPIO Gádor
 REFERENCIA CATASTRAL 5102002WF4950S0002KU

PROTECCIÓN LEY 14/2007 -
 CAT. PLANEAMIENTO VIGENTE -
 CAT. PLANEAMIENTO TRAMIT -

-

Titularidad
 Uso Actual
 Estado de conservación

**Ayuntamiento
 Religioso**
 -

AL-GAD-006**EDIFICIO DE USOS MÚLTIPLES****Interés Arquitectónico: 3****NIVEL I**

PROVINCIA ALMERÍA
 COMARCA Almería
 MUNICIPIO Gádor
 REFERENCIA CATASTRAL 5400023WF4950S0001EY

PROTECCIÓN LEY 14/2007 Sin protección
 CAT. PLANEAMIENTO VIGENTE -
 CAT. PLANEAMIENTO TRAMIT -

Edificio nueva planta que presenta claro valor arquitectónico, destinado a usos administrativos.

Titularidad
 Uso Actual
 Estado de conservación

**Ayuntamiento
 Polivalente**
Buen estado de conservación

AL-GAD-007**ESCUELA MUNICIPAL SOLEDAD ALONSO DRYSDALE****Interés Arquitectónico: 3****NIVEL II**

PROVINCIA ALMERÍA
 COMARCA Almería
 MUNICIPIO Gádor
 REFERENCIA CATASTRAL 5400022WF4950S0001JY

PROTECCIÓN LEY 14/2007 Sin protección
 CAT. PLANEAMIENTO VIGENTE -
 CAT. PLANEAMIENTO TRAMIT -

Edificio de propiedad municipal que presenta valor arquitectónico. Es un equipamiento con varias fases constructivas, se realizó una ampliación con nuevo núcleo de escaleras de estructura metálica y un módulo de dos plantas destinadas a aulas. Tiene un patio interior, con varios edificios aislados.

Titularidad
 Uso Actual
 Estado de conservación

**Ayuntamiento
 Educativo**
 -

AL-GAD-008**CEMENTERIO MUNICIPAL**

PROVINCIA ALMERÍA
 COMARCA Almería
 MUNICIPIO Gádor
 REFERENCIA CATASTRAL 000100900WF48H0001KF

PROTECCIÓN LEY 14/2007 BCG por Disposición Adicional Sexta
 CAT. PLANEAMIENTO VIGENTE -
 CAT. PLANEAMIENTO TRAMIT -

Interés Arquitectónico: 3**NIVEL II**

Inmueble de propiedad municipal que presenta valor arquitectónico. Cementerio ubicado en un promontorio a las afueras del casco urbano. Se ha realizado una intervención reciente en la zona de acceso al recinto, con área de aparcamiento, capilla y servicios que mejoran las instalaciones.

Titularidad
 Uso Actual
 Estado de conservación

**Ayuntamiento
Cementerio**

-

AL-GAD-009**CENTRO CULTURAL**

PROVINCIA ALMERÍA
 COMARCA Almería
 MUNICIPIO Gádor
 REFERENCIA CATASTRAL 5699015WF4859N0001EI

PROTECCIÓN LEY 14/2007 Sin protección
 CAT. PLANEAMIENTO VIGENTE -
 CAT. PLANEAMIENTO TRAMIT -

Interés Arquitectónico: 3**NIVEL II**

Edificio de propiedad municipal que presenta valor arquitectónico medio. Nave de planta cuadrada de gran luz estructural, con escenario, camerinos, servicios, vestíbulo de acceso y atillo. Fachada sin apertura de huecos al exterior, acabado monocapa con molduras decorativas en forma de arcos.

Titularidad
 Uso Actual
 Estado de conservación

**Ayuntamiento
Cultural**

-

AL-GAD-010**CASAS MUSEO DON MARIANO**

PROVINCIA ALMERÍA
 COMARCA Almería
 MUNICIPIO Gádor
 REFERENCIA CATASTRAL 5797706WF4859N0001TI

PROTECCIÓN LEY 14/2007 BCG por Disposición Adicional Sexta
 CAT. PLANEAMIENTO VIGENTE -
 CAT. PLANEAMIENTO TRAMIT -

Interés Arquitectónico: 3**NIVEL II**

Edificio municipal que presenta claro valor arquitectónico. Situado a las afueras del casco urbano, de una sola planta cuadrada, organizado alrededor de un patio central porticado, cubierto con claraboya acristalada. Destacan zonas ajardinadas y vistas panorámicas al valle del bajo Andarax.

Titularidad
 Uso Actual
 Estado de conservación

**Ayuntamiento
Cultural**

-

MUNICIPIO GARRUCHA

Garrucha forma parte de la comarca del Levante Almeriense. Posee una superficie de 7,68 km² y una población de 8.838 habitantes. Pueblo de pescadores que destaca por sus instalaciones turísticas. Parte de su patrimonio se debe al despegue de su economía en el siglo XIX, gracias a la minería. Esto lo lleva a constituirse como Ayuntamiento, independizándose de Vera. Los grandes terratenientes y propietarios de las minas construyeron grandes mansiones para el veraneo, considerándose la pequeña San Sebastián. Se han revisado la guía digital de Patrimonio Cultural de Andalucía y el inventario de 1988, así como los catálogos urbanísticos, las distintas publicaciones existentes a nivel andaluz y local y el inventario de bienes inmuebles propiedad municipal, concluyendo que los siguientes edificios deben formar parte del inventario.

AL-GAR-001

AYUNTAMIENTO DE GARRUCHA

Interés Arquitectónico: 4

NIVEL I



PROVINCIA	ALMERÍA
COMARCA	Levante Almeriense
MUNICIPIO	Garrucha
REFERENCIA CATASTRAL	4756101XG0145N0001IL
PROTECCIÓN LEY 14/2007	BCG por Disposición Adicional Sexta
CAT. PLANEAMIENTO VIGENTE	Fincas Urbanas nº2
CAT. PLANEAMIENTO TRAMIT	-

Elemento catalogado BCG por Disposición Adicional Sexta y por las NNSS 2002 por su interés arquitectónico. Edificio construido hacia el año 1875 sobre un antiguo Alfolí para albergar la cárcel y las escuelas públicas. Fue reformado en el año 1991 para albergar todas las dependencias municipales, conservándose la estructura y fachada originales.

Titularidad
Uso Actual
Estado de conservación

**Ayuntamiento
Administrativo**
Normal estado de conservación

AL-GAR-002

PARKING PÚBLICO

Interés Arquitectónico: 2

NIVEL IV



PROVINCIA	ALMERÍA
COMARCA	Levante Almeriense
MUNICIPIO	Garrucha
REFERENCIA CATASTRAL	4657405XG0145N0001ML
PROTECCIÓN LEY 14/2007	-
CAT. PLANEAMIENTO VIGENTE	-
CAT. PLANEAMIENTO TRAMIT	-

Titularidad
Uso Actual
Estado de conservación

**Ayuntamiento
Parking**
-

AL-GAR-003

EDIFICIO DE USOS MÚLTIPLES

Interés Arquitectónico: 2

NIVEL IV



PROVINCIA	ALMERÍA
COMARCA	Levante Almeriense
MUNICIPIO	Garrucha
REFERENCIA CATASTRAL	4658608XG0145N0001JL
PROTECCIÓN LEY 14/2007	-
CAT. PLANEAMIENTO VIGENTE	-
CAT. PLANEAMIENTO TRAMIT	-

Titularidad
Uso Actual
Estado de conservación

**Ayuntamiento
Usos múltiples**
-

AL-GAR-004**MERCADO DE ABASTOS****Interés Arquitectónico: 4****NIVEL II**

PROVINCIA ALMERÍA
 COMARCA Levante Almeriense
 MUNICIPIO Garrucha
 REFERENCIA CATASTRAL 4658005XG0145N0001SL

PROTECCIÓN LEY 14/2007 BCG por Disposición Adicional Sexta
 CAT. PLANEAMIENTO VIGENTE Fincas Urbanas nº44
 CAT. PLANEAMIENTO TRAMIT -

Elemento catalogado BCG por Disposición Adicional Sexta y por las NNSS 2002 por su interés arquitectónico. Edificio de dos plantas a modo de galería perimetral en torno a un patio central donde se ubican numerosos puestos de alimentación y restauración. Presenta como elemento de interés el acceso mediante una portada configurada por tres arcos.

Titularidad
 Uso Actual
 Estado de conservación

**Ayuntamiento
 Comercial**

AL-GAR-005**CENTRO CULTURAL MUNICIPAL****Interés Arquitectónico: 3****NIVEL I**

PROVINCIA ALMERÍA
 COMARCA Levante Almeriense
 MUNICIPIO Garrucha
 REFERENCIA CATASTRAL 4861705XG0146S0001QZ

PROTECCIÓN LEY 14/2007 Sin protección
 CAT. PLANEAMIENTO VIGENTE -
 CAT. PLANEAMIENTO TRAMIT -

Inmueble de propiedad municipal que presenta un claro valor arquitectónico e histórico-artístico. Edificio de dos alturas y planta cuadrada construido en 1963 y reformado en 2010 que alberga la oficina de turismo, la biblioteca municipal, un salón de usos múltiples y un salón de congresos. Se encuentra en normal estado de conservación.

Titularidad
 Uso Actual
 Estado de conservación

**Ayuntamiento
 Polivalente
 Normal estado de conservación**

AL-GAR-006**CASTILLO DE LAS ESCOBETAS****Interés Arquitectónico: 5****NIVEL II**

PROVINCIA ALMERÍA
 COMARCA Levante Almeriense
 MUNICIPIO Garrucha
 REFERENCIA CATASTRAL 4547201XG0144N0001ZW

PROTECCIÓN LEY 14/2007 Bien de Interés Cultural (BIC) inscrito
 CAT. PLANEAMIENTO VIGENTE -
 CAT. PLANEAMIENTO TRAMIT -

Elemento Inscrito BIC (IAPH: 01040490001) por su interés arquitectónico. El Castillo cuenta con una batería semicircular de artillería que mira al mar y dos torreones circulares en las alas. Construido en mampostería. Consta de tres cuerpos y se desarrolla en torno a un patio central con crujía perimetral. Se encuentra en normal estado.

Titularidad
 Uso Actual
 Estado de conservación

**Ayuntamiento
 Cultural**

AL-GAR-007**COLEGIO HISPANIDAD****Interés Arquitectónico: 2****NIVEL IV**

PROVINCIA ALMERÍA
 COMARCA Levante Almeriense
 MUNICIPIO Garrucha
 REFERENCIA CATASTRAL 4653802XG0145S0001GR

PROTECCIÓN LEY 14/2007 BCG por Disposición Adicional Sexta
 CAT. PLANEAMIENTO VIGENTE -
 CAT. PLANEAMIENTO TRAMIT -

-

Titularidad
 Uso Actual
 Estado de conservación

**Ayuntamiento
 Educativo**

AL-GAR-008**PABELLÓN POLIDEPORTIVO VISTA ALEGRE****Interés Arquitectónico: 4****NIVEL II**

PROVINCIA ALMERÍA
 COMARCA Levante Almeriense
 MUNICIPIO Garrucha
 REFERENCIA CATASTRAL 4363801XG0146S0000KB

PROTECCIÓN LEY 14/2007 Sin protección
 CAT. PLANEAMIENTO VIGENTE -
 CAT. PLANEAMIENTO TRAMIT -

Inmueble de propiedad municipal que presenta un claro valor arquitectónico. Inaugurado en 2015, el complejo contiene: equipamientos deportivos (campo de fútbol, pabellón polideportivo y piscina municipal), educativos (Colegio) y el Parque de las Palmeras. Edificio en buen estado de conservación.

Titularidad
 Uso Actual
 Estado de conservación

Ayuntamiento Deportivo

-

AL-GAR-009**CENTRO DE EDUCACIÓN EX MARI ORTA****Interés Arquitectónico: 2****NIVEL IV**

PROVINCIA ALMERÍA
 COMARCA Levante Almeriense
 MUNICIPIO Garrucha
 REFERENCIA CATASTRAL 4347401XG0144N0001XW

PROTECCIÓN LEY 14/2007 -
 CAT. PLANEAMIENTO VIGENTE -
 CAT. PLANEAMIENTO TRAMIT -

-

Titularidad
 Uso Actual
 Estado de conservación

Ayuntamiento Educativo

-

AL-GAR-010**CEMENTERIO DE SAN JOAQUÍN****Interés Arquitectónico: 4****NIVEL II**

PROVINCIA ALMERÍA
 COMARCA Levante Almeriense
 MUNICIPIO Garrucha
 REFERENCIA CATASTRAL 04049A001000980001LA

PROTECCIÓN LEY 14/2007 BCG por Disposición Adicional Sexta
 CAT. PLANEAMIENTO VIGENTE Fincas Urbana nº50
 CAT. PLANEAMIENTO TRAMIT -

Elemento catalogado BCG por Disposición Adicional Sexta (IAPH: 01040490012) por su interés arquitectónico. Presenta como elementos de interés los mausoleos adosados en sillería de piedra del país, de textura y coloración característica y un grupo de enterramientos con bóvedas trasdosadas.

Titularidad
 Uso Actual
 Estado de conservación

Ayuntamiento Cementerio

-

MUNICIPIO GÉRGAL

Gérgal forma parte de la comarca de Filabres-Tabernas. Posee una superficie de 229,3 km² y una población de 1.031 habitantes. La distribución de sus calles en pendiente a lo largo de la ladera, sus casas blancas con terrado y chimenea, su Iglesia mudéjar presidiendo el conjunto, su estructura urbana, en suma, conserva los rasgos propios de su origen árabe. El casco urbano se apiña en la ladera de un castillo, origen de la población. Se han revisado la guía digital de Patrimonio Cultural de Andalucía y el inventario de 1988, así como los catálogos urbanísticos, las distintas publicaciones existentes a nivel andaluz y local y el inventario de bienes inmuebles propiedad municipal, concluyendo que los siguientes edificios deben formar parte del inventario.

AL-GER-001

AYUNTAMIENTO DE GÉRGAL

Interés Arquitectónico: 4

NIVEL I



PROVINCIA ALMERÍA
COMARCA Filabres-Tabernas
MUNICIPIO Gérgal
REFERENCIA CATASTRAL 1185028WG4018N0001EL
PROTECCIÓN LEY 14/2007 Sin protección
CAT. PLANEAMIENTO VIGENTE -
CAT. PLANEAMIENTO TRAMIT -

Inmueble de propiedad municipal que presenta un claro valor arquitectónico e histórico-artístico.

Titularidad
Uso Actual
Estado de conservación

**Ayuntamiento
Administrativo
Degradado**

AL-GER-002

ERMITA DE SAN SEBASTIÁN

Interés Arquitectónico: 4

NIVEL II



PROVINCIA ALMERÍA
COMARCA Filabres-Tabernas
MUNICIPIO Gérgal
REFERENCIA CATASTRAL 0882501WG4008S0001EM
PROTECCIÓN LEY 14/2007 Sin protección
CAT. PLANEAMIENTO VIGENTE -
CAT. PLANEAMIENTO TRAMIT -

Inmueble de propiedad municipal que presenta un claro valor arquitectónico e histórico-artístico. La ermita, de una nave y planta rectangular, alberga la imagen del Patrón de Gérgal. Parece datar del siglo XVIII debido a una inscripción en la fachada: "Ermita San Sebastián, 1734". Restaurada en el año 2000, se encuentra en buen estado.

Titularidad
Uso Actual
Estado de conservación

**Ayuntamiento
Religioso**

AL-GER-003

CENTRO DE INTERPRETACIÓN ASTROFÍSICA CALAR ALTO

Interés Arquitectónico: 3

NIVEL II



PROVINCIA ALMERÍA
COMARCA Filabres-Tabernas
MUNICIPIO Gérgal
REFERENCIA CATASTRAL 0882401WG4008S0001XM
PROTECCIÓN LEY 14/2007 Sin protección
CAT. PLANEAMIENTO VIGENTE -
CAT. PLANEAMIENTO TRAMIT -

El edificio, construido en 2009, ubicado frente a la ermita de San Sebastián, tiene una superficie construida de 1.266 metros cuadrados, distribuidos en cuatro plantas que sortean un desnivel entre dos calles. Cuenta con un planetario con capacidad para 45 personas, así como un espacio escénico con 305 butacas. Se encuentra en buen estado.

Titularidad
Uso Actual
Estado de conservación

**Ayuntamiento
Cultural**

AL-GER-004**COLEGIO ANTONIA ARTIGAS DE GÉRGAL****Interés Arquitectónico: 2****NIVEL IV**

PROVINCIA ALMERÍA
 COMARCA Filabres-Tabernas
 MUNICIPIO Gérgal
 REFERENCIA CATASTRAL 0782703WG4008S0001FM

PROTECCIÓN LEY 14/2007 -
 CAT. PLANEAMIENTO VIGENTE -
 CAT. PLANEAMIENTO TRAMIT -

-
 Titularidad
 Uso Actual
 Estado de conservación

**Ayuntamiento
Educativo**

-

AL-GER-005**CONSULTORIO****Interés Arquitectónico: 3****NIVEL II**

PROVINCIA ALMERÍA
 COMARCA Filabres-Tabernas
 MUNICIPIO Gérgal
 REFERENCIA CATASTRAL 1185046WG4018N0001LL

PROTECCIÓN LEY 14/2007 Sin protección
 CAT. PLANEAMIENTO VIGENTE -
 CAT. PLANEAMIENTO TRAMIT -

Inmueble de propiedad municipal que presenta un claro valor arquitectónico e histórico-artístico. Edificio construido en 1988 de planta casi cuadrada destinado a consultorio médico. Destaca el volumen en relieve que presenta en la fachada principal. Se encuentra en normal estado de conservación.

Titularidad
 Uso Actual
 Estado de conservación

**Ayuntamiento
Hospitalario**

-

AL-GER-006**ERMITA VIRGEN DE FÁTIMA (LAS ANEAS)****Interés Arquitectónico: 3****NIVEL II**

PROVINCIA ALMERÍA
 COMARCA Filabres-Tabernas
 MUNICIPIO Gérgal
 REFERENCIA CATASTRAL 1111508WG4111S0001MT

PROTECCIÓN LEY 14/2007 Sin protección
 CAT. PLANEAMIENTO VIGENTE -
 CAT. PLANEAMIENTO TRAMIT -

Inmueble de propiedad municipal que presenta un claro valor arquitectónico e histórico-artístico. Pequeña capilla de planta rectangular y cubierta de teja a dos aguas que guarda la imagen de la Virgen de Fátima, patrona de la barriada de las Aneas. Construida en 1950, presenta un estado de conservación aceptable.

Titularidad
 Uso Actual
 Estado de conservación

**Ayuntamiento
Religioso**

-

AL-GER-007**CEMENTERIO MUNICIPAL (AULAGO)****Interés Arquitectónico: 2****NIVEL IV**

PROVINCIA ALMERÍA
 COMARCA Filabres-Tabernas
 MUNICIPIO Gérgal
 REFERENCIA CATASTRAL 3129902WG3132N0001JP

PROTECCIÓN LEY 14/2007 -
 CAT. PLANEAMIENTO VIGENTE -
 CAT. PLANEAMIENTO TRAMIT -

-
 Titularidad
 Uso Actual
 Estado de conservación

**Ayuntamiento
Cementerio**

-

MUNICIPIO

HUÉCIJA

El término municipal de Huécija se ubica al margen derecho del barranco del Agua y a las faldas del cerro de la Cruz (Sierra de Gádor) a una altitud de 411 metros y a 31 km de Almería. El municipio presenta una orografía irregular y se diferencia la parte de la Sierra de Gádor con grandes elevaciones y la parte situada en la depresión del río Andarax formada por pequeños cerros y barrancos. Su población es de 486 habitantes y cuenta con una superficie de 19 km². Pertenece a la comarca de la Alpujarra Almeriense. De origen urbano andalusí, Huécija es el pueblo de perfil más aristócrata y monacal de la comarca, consecuencia de haber sido cabeza y capital de un señorío a lo largo de cuatro siglos. Fruto de esa importancia es la presencia de importantes construcciones, como sucede con el convento de los Agustinos. Posee una nómina escasa de edificios inventariados, en cualquier caso, se han recogido los que presentan mayor valor arquitectónico a pesar de la modestia general.

AL-HUE-001**AYUNTAMIENTO DE HUÉCIJA****Interés Arquitectónico: 3****NIVEL I**

PROVINCIA	ALMERÍA
COMARCA	Alpujarra Almeriense
MUNICIPIO	Huécija
REFERENCIA CATASTRAL	4715901WF3941N0001PX
PROTECCIÓN LEY 14/2007	Sin protección
CAT. PLANEAMIENTO VIGENTE	-
CAT. PLANEAMIENTO TRAMIT	-

Inmueble de propiedad municipal que presenta un claro valor arquitectónico e histórico-artístico. El edificio se sitúa en la parte central de la plaza con desnivel que se configura entre calle Buenavista y Salvador Cortés. En la plaza se encuentra la antigua escuela y otros edificios municipales.

Titularidad
Uso Actual
Estado de conservación

**Ayuntamiento
Administrativo
Buen estado de conservación**

AL-HUE-002**UNIDAD DE ESTANCIAS DIURNAS****Interés Arquitectónico: 3****NIVEL II**

PROVINCIA	ALMERÍA
COMARCA	Alpujarra Almeriense
MUNICIPIO	Huécija
REFERENCIA CATASTRAL	4715926WF3941N0001BX
PROTECCIÓN LEY 14/2007	Sin protección
CAT. PLANEAMIENTO VIGENTE	-
CAT. PLANEAMIENTO TRAMIT	-

Inmueble de propiedad municipal que presenta cierto valor arquitectónico. Edificio de dos plantas, equipado completamente como centro de estancias diurnas, con habitaciones con baños en planta alta, y estancias de uso común en planta baja: salas de estar, cocina, oficinas. Edificio adaptado a la accesibilidad. En la actualidad está cerrado.

Titularidad
Uso Actual
Estado de conservación

**Ayuntamiento
En desuso
-**

AL-HUE-003**EDIFICIO FARMACIA Y CASA****Interés Arquitectónico: 2****NIVEL IV**

PROVINCIA	ALMERÍA
COMARCA	Alpujarra Almeriense
MUNICIPIO	Huécija
REFERENCIA CATASTRAL	4716803WF3941N0001YX
PROTECCIÓN LEY 14/2007	-
CAT. PLANEAMIENTO VIGENTE	-
CAT. PLANEAMIENTO TRAMIT	-

-

Titularidad
Uso Actual
Estado de conservación

**Ayuntamiento
Usos Múltiples
-**

AL-HUE-004**CASA DE LA MÚSICA****Interés Arquitectónico: 2****NIVEL IV**

PROVINCIA ALMERÍA
 COMARCA Alpujarra Almeriense
 MUNICIPIO Huécija
 REFERENCIA CATASTRAL 4716803WF3941N0001YX

PROTECCIÓN LEY 14/2007 -
 CAT. PLANEAMIENTO VIGENTE -
 CAT. PLANEAMIENTO TRAMIT -

-
 Titularidad
 Uso Actual
 Estado de conservación

Ayuntamiento Cultural
 -

AL-HUE-005**CONSULTORIO MÉDICO****Interés Arquitectónico: 3****NIVEL II**

PROVINCIA ALMERÍA
 COMARCA Alpujarra Almeriense
 MUNICIPIO Huécija
 REFERENCIA CATASTRAL 4716804WF3941N0001GX

PROTECCIÓN LEY 14/2007 Sin protección
 CAT. PLANEAMIENTO VIGENTE -
 CAT. PLANEAMIENTO TRAMIT -

Inmueble de propiedad municipal que presenta un valor arquitectónico medio. Edificio en planta baja ,con cubierta plana y elementos decorativos recercando huecos de la fachada pintados en albero. Destinado a consultorio médico, en buen estado de conservación y en funcionamiento para tal uso.

Titularidad
 Uso Actual
 Estado de conservación

Ayuntamiento Hospitalario
 -

AL-HUE-006**LAVADERO MUNICIPAL****Interés Arquitectónico: 3****NIVEL II**

PROVINCIA ALMERÍA
 COMARCA Alpujarra Almeriense
 MUNICIPIO Huécija
 REFERENCIA CATASTRAL 4714501WF3941S0001SU

PROTECCIÓN LEY 14/2007 Sin protección
 CAT. PLANEAMIENTO VIGENTE -
 CAT. PLANEAMIENTO TRAMIT -

Inmueble de propiedad municipal que presenta un valor arquitectónico medio. Consta de una única nave rectangular abierta, organizada por tres arcos de medio punto en sus lados largos y sencillos arcos apuntados en los extremos. Actualmente sin uso.

Titularidad
 Uso Actual
 Estado de conservación

Ayuntamiento Lavadero
 -

AL-HUE-007**CASA DE LA JUVENTUD****Interés Arquitectónico: 3****NIVEL III**

PROVINCIA ALMERÍA
 COMARCA Alpujarra Almeriense
 MUNICIPIO Huécija
 REFERENCIA CATASTRAL 4916109WF3941N0001HX

PROTECCIÓN LEY 14/2007 -
 CAT. PLANEAMIENTO VIGENTE -
 CAT. PLANEAMIENTO TRAMIT -

-
 Titularidad
 Uso Actual
 Estado de conservación

Junta de Andalucía Cultural
 -

AL-HUE-008**CENTRO CULTURAL DE HUÉCIJA****Interés Arquitectónico: 2****NIVEL IV**

PROVINCIA ALMERÍA
 COMARCA Alpujarra Almeriense
 MUNICIPIO Huécija
 REFERENCIA CATASTRAL 4916110WF3941N0001ZX

PROTECCIÓN LEY 14/2007 -
 CAT. PLANEAMIENTO VIGENTE -
 CAT. PLANEAMIENTO TRAMIT -

-
 Titularidad
 Uso Actual
 Estado de conservación

**Ayuntamiento
 De ocio / espectáculo**

AL-HUE-009**TANATORIO****Interés Arquitectónico: 2****NIVEL IV**

PROVINCIA ALMERÍA
 COMARCA Alpujarra Almeriense
 MUNICIPIO Huécija
 REFERENCIA CATASTRAL 04051A001001570000FY

PROTECCIÓN LEY 14/2007 -
 CAT. PLANEAMIENTO VIGENTE -
 CAT. PLANEAMIENTO TRAMIT -

-
 Titularidad
 Uso Actual
 Estado de conservación

**Ayuntamiento
 Tanatorio**

AL-HUE-010**CEMENTERIO MUNICIPAL SAN BLAS****Interés Arquitectónico: 3****NIVEL II**

PROVINCIA ALMERÍA
 COMARCA Alpujarra Almeriense
 MUNICIPIO Huécija
 REFERENCIA CATASTRAL 04051A001000700000FL

PROTECCIÓN LEY 14/2007 Sin protección
 CAT. PLANEAMIENTO VIGENTE -
 CAT. PLANEAMIENTO TRAMIT -

Inmueble de propiedad municipal que presenta un valor arquitectónico medio. Posee planta rectangular, está cercado con una tapia con albardilla y destaca por su portada principal con pilastras y arco rebajado de ladrillo rematado por frontón curvo. Su interior se organiza mediante una gran plaza.

Titularidad
 Uso Actual
 Estado de conservación

**Ayuntamiento
 Cementerio**

AL-HUE-011**REFUGIO DE LA CRUZ (CERRO DE LA CRUZ)****Interés Arquitectónico: 3****NIVEL II**

PROVINCIA ALMERÍA
 COMARCA Alpujarra Almeriense
 MUNICIPIO Huécija
 REFERENCIA CATASTRAL 04051A007001000000FJ

PROTECCIÓN LEY 14/2007 Sin protección
 CAT. PLANEAMIENTO VIGENTE -
 CAT. PLANEAMIENTO TRAMIT -


Inmueble de propiedad municipal que presenta un valor arquitectónico medio. Situado a las afueras del casco urbano, en el Cerro de la Cruz. Edificio de una sola planta de construcción sencilla, destinado a refugio de montaña, equipado con cocina y baños. Está en buen estado de conservación.

Titularidad
 Uso Actual
 Estado de conservación

**Ayuntamiento
 Hotelero**

MUNICIPIO**HUÉRCAL DE ALMERÍA**

Huércal de Almería está situado en el área metropolitana de Almería, tiene una superficie de 21 km y su población total es de 17.917 habitantes. El relieve del municipio tiene dos zonas diferenciadas. Por el este y el sur se extiende el valle del río Andarax, que hace de límite con Pechina y Viator y por el oeste el terreno es más abrupto, con numerosas ramblas y barrancos, conectando con la Sierra de Gádor. Se han revisado los edificios de propiedad municipal, por las características urbanas del municipio de Huércal, con una gran extensión y organizada por barrios, nos encontramos con edificaciones de tamaño medio, destinadas a equipamientos para actividades municipales, que dan servicio a nivel local por barrios. Por otro lado edificaciones de nueva construcción con capacidad para albergar eventos de más aforo. Y varios edificios de interés arquitectónico, adaptados a albergar necesidades culturales o administrativas del municipio. El estado de conservación en general es bueno.


AL-HUM-001**AYUNTAMIENTO DE HUÉRCAL DE ALMERÍA****Interés Arquitectónico: 5****NIVEL I**

PROVINCIA ALMERÍA
 COMARCA Almería
 MUNICIPIO Huércal de Almería
 REFERENCIA CATASTRAL 9817401WF4891N0001AE
 PROTECCIÓN LEY 14/2007 BCG por Disposición Adicional Sexta
 CAT. PLANEAMIENTO VIGENTE -
 CAT. PLANEAMIENTO TRAMIT -

Elemento catalogado BCG por Disposición Adicional Sexta (IAPH: 01040520038) por su interés arquitectónico e histórico. La obra actual es el resultado de la rehabilitación del Cortijo de las Mascaranas, nacido con aires de representatividad y estilo, en la línea de otros surgidos a finales del XIX gracias a la explotación de la uva de embarque.

Titularidad
 Uso Actual
 Estado de conservación

**Ayuntamiento
 Administrativo
 Buen estado de conservación**

AL-HUM-002**CENTRO SOCIAL****Interés Arquitectónico: 3****NIVEL II**

PROVINCIA ALMERÍA
 COMARCA Almería
 MUNICIPIO Huércal de Almería
 REFERENCIA CATASTRAL 0017407WF5801N
 PROTECCIÓN LEY 14/2007 Sin protección
 CAT. PLANEAMIENTO VIGENTE -
 CAT. PLANEAMIENTO TRAMIT -

Inmueble de propiedad municipal que presenta un claro valor arquitectónico. Consta de una única planta baja diáfana en la que se desarrollan las actividades propias del centro y dispone de una serie de instalaciones anexas de oficina, bar y aseo.

Titularidad
 Uso Actual
 Estado de conservación

**Ayuntamiento
 Asistencial
 -**

AL-HUM-003**GUARDIA CIVIL****Interés Arquitectónico: 2****NIVEL IV**

PROVINCIA ALMERÍA
 COMARCA Almería
 MUNICIPIO Huércal de Almería
 REFERENCIA CATASTRAL 9721119WF4892S0001OT
 PROTECCIÓN LEY 14/2007 -
 CAT. PLANEAMIENTO VIGENTE -
 CAT. PLANEAMIENTO TRAMIT -

-

Titularidad
 Uso Actual
 Estado de conservación

**Ayuntamiento
 Administrativo
 -**

AL-HUM-004**ASOCIACIÓN DE VECINOS "LLANO SUR"****Interés Arquitectónico: 2****NIVEL IV**

PROVINCIA ALMERÍA
 COMARCA Almería
 MUNICIPIO Huércal de Almería
 REFERENCIA CATASTRAL 9921920WF4892S0001UT

PROTECCIÓN LEY 14/2007 -
 CAT. PLANEAMIENTO VIGENTE -
 CAT. PLANEAMIENTO TRAMIT -

-
 Titularidad
 Uso Actual
 Estado de conservación

**Ayuntamiento
 Asistencial**

AL-HUM-005**EDIFICO CULTURAL****Interés Arquitectónico: 3****NIVEL I**


PROVINCIA ALMERÍA
 COMARCA Almería
 MUNICIPIO Huércal de Almería
 REFERENCIA CATASTRAL 9922701WF4892S0001WT

PROTECCIÓN LEY 14/2007 Sin protección
 CAT. PLANEAMIENTO VIGENTE -
 CAT. PLANEAMIENTO TRAMIT -

Inmueble de propiedad municipal que presenta un claro valor arquitectónico. Son instalaciones que permiten más aforo, en las áreas exteriores de su entorno, donde se realizan actividades de concierto al aire libre. El edificio da servicio a estas actividades.

Titularidad
 Uso Actual
 Estado de conservación

**Ayuntamiento
 Polivalente
 Buen estado de conservación**

AL-HUM-006**CENTRO CULTURAL "CORTIJO MORENO"****Interés Arquitectónico: 3****NIVEL II**


PROVINCIA ALMERÍA
 COMARCA Almería
 MUNICIPIO Huércal de Almería
 REFERENCIA CATASTRAL 0222318WF5802S

PROTECCIÓN LEY 14/2007 Sin protección
 CAT. PLANEAMIENTO VIGENTE -
 CAT. PLANEAMIENTO TRAMIT -

Inmueble de propiedad municipal que presenta cierto valor arquitectónico e histórico. Cortijo de amplias dimensiones, organizado en tres módulos adosados, todos ellos con cubierta plana. Configurado en 2 alturas, constituyó un referente en la agricultura decimonónica y primera mitad del siglo XX en el municipio.

Titularidad
 Uso Actual
 Estado de conservación

**Ayuntamiento
 Cultural**

AL-HUM-007**ANTIGUA CASA DEL MÉDICO****Interés Arquitectónico: 4****NIVEL I**

PROVINCIA ALMERÍA
 COMARCA Almería
 MUNICIPIO Huércal de Almería
 REFERENCIA CATASTRAL 0422312WF5802S0001RR

PROTECCIÓN LEY 14/2007 Sin protección
 CAT. PLANEAMIENTO VIGENTE -
 CAT. PLANEAMIENTO TRAMIT -

Inmueble de propiedad municipal que presenta un claro valor arquitectónico. Constituye la mejor representación de la arquitectura burguesa de la segunda mitad del S.XIX en el municipio. Destaca su fachada cuya puerta y balcones presentan arcos llamados segmentados con frontal decorado, así como el pórtico interior que separa los dos ambientes.

Titularidad
 Uso Actual
 Estado de conservación

**Ayuntamiento
 Administrativo
 Buen estado de conservación**

AL-HUM-008**EDIFICIO DE PROTECCIÓN CIVIL****Interés Arquitectónico: 2****NIVEL IV**

PROVINCIA ALMERÍA
 COMARCA Almería
 MUNICIPIO Huércal de Almería
 REFERENCIA CATASTRAL 0423801WF5802S0001ER

PROTECCIÓN LEY 14/2007 -
 CAT. PLANEAMIENTO VIGENTE -
 CAT. PLANEAMIENTO TRAMIT -

-
 Titularidad
 Uso Actual
 Estado de conservación

**Ayuntamiento
 Protección Civil**

AL-HUM-009**TANATORIO MUNICIPAL****Interés Arquitectónico: 2****NIVEL IV**

PROVINCIA ALMERÍA
 COMARCA Almería
 MUNICIPIO Huércal de Almería
 REFERENCIA CATASTRAL 0423704WF5802S0001ER

PROTECCIÓN LEY 14/2007 -
 CAT. PLANEAMIENTO VIGENTE -
 CAT. PLANEAMIENTO TRAMIT -

-
 Titularidad
 Uso Actual
 Estado de conservación

**Ayuntamiento
 Tanatorio**

AL-HUM-010**ANTIGUAS CASAS DE MAESTROS****Interés Arquitectónico: 2****NIVEL IV**

PROVINCIA ALMERÍA
 COMARCA Almería
 MUNICIPIO Huércal de Almería
 REFERENCIA CATASTRAL 0323506WF5802S0001ZR

PROTECCIÓN LEY 14/2007 -
 CAT. PLANEAMIENTO VIGENTE -
 CAT. PLANEAMIENTO TRAMIT -

-
 Titularidad
 Uso Actual
 Estado de conservación

**Ayuntamiento
 Asistencial**

AL-HUM-011**CENTRO DE SALUD****Interés Arquitectónico: 3****NIVEL II**


PROVINCIA ALMERÍA
 COMARCA Almería
 MUNICIPIO Huércal de Almería
 REFERENCIA CATASTRAL 0522208WF5802S0001YR

PROTECCIÓN LEY 14/2007 Sin protección
 CAT. PLANEAMIENTO VIGENTE -
 CAT. PLANEAMIENTO TRAMIT -

Inmueble de propiedad municipal que presenta un claro valor arquitectónico. De dos plantas de altura y planta irregular, compuesto de varios volúmenes con aplacado de piedra natural como acabado de su cerramiento. En la zona central, destaca un cerramiento de cristal, que coincide con las zonas y de acceso y vestíbulos centrales de distribución.

-
 Titularidad
 Uso Actual
 Estado de conservación

**Ayuntamiento
 Hospitalario**

AL-HUM-012**BIBLIOTECA PÚBLICA****Interés Arquitectónico: 3****NIVEL I**

PROVINCIA ALMERÍA
 COMARCA Almería
 MUNICIPIO Huércal de Almería
 REFERENCIA CATASTRAL 0323904WF5802S0001LR

PROTECCIÓN LEY 14/2007 Sin protección
 CAT. PLANEAMIENTO VIGENTE -
 CAT. PLANEAMIENTO TRAMIT -

Inmueble de propiedad municipal que presenta un claro valor arquitectónico e histórico-artístico. Destaca su portada barroca, único elemento que se conserva del desaparecido Palacio de Boleas y que constituye el elemento de mayor valor histórico-patrimonial dentro de la arquitectura no eclesial del municipio.

Titularidad
 Uso Actual
 Estado de conservación

**Ayuntamiento
 Biblioteca
 Buen estado de conservación**

AL-HUM-013**MERCADO DE ABASTOS****Interés Arquitectónico: 3****NIVEL II**

PROVINCIA ALMERÍA
 COMARCA Almería
 MUNICIPIO Huércal de Almería
 REFERENCIA CATASTRAL 0324711WF5802S0001YR

PROTECCIÓN LEY 14/2007 Sin protección
 CAT. PLANEAMIENTO VIGENTE -
 CAT. PLANEAMIENTO TRAMIT -

Inmueble de propiedad municipal que presenta cierto valor arquitectónico. Antiguo Mercado de Abastos, situado en la Plaza de la Constitución del casco histórico, junto a otros edificios de carácter cultural, Biblioteca y antiguo Ayuntamiento. Se ha rehabilitado recientemente, se destina a Mercado de Abastos, coexiste su uso con una sala expositiva

Titularidad
 Uso Actual
 Estado de conservación

**Ayuntamiento
 Comercial
 -**

AL-HUM-014**ANTIGUO AYUNTAMIENTO, OFICINAS****Interés Arquitectónico: 2****NIVEL IV**

PROVINCIA ALMERÍA
 COMARCA Almería
 MUNICIPIO Huércal de Almería
 REFERENCIA CATASTRAL 0324902WF5802S0001YR

PROTECCIÓN LEY 14/2007 -
 CAT. PLANEAMIENTO VIGENTE -
 CAT. PLANEAMIENTO TRAMIT -

Titularidad
 Uso Actual
 Estado de conservación

**Ayuntamiento
 Administrativo
 -**

AL-HUM-015**ESCUELA DE MÚSICA****Interés Arquitectónico: 3****NIVEL II**

PROVINCIA ALMERÍA
 COMARCA Almería
 MUNICIPIO Huércal de Almería
 REFERENCIA CATASTRAL 9909201WF4890N

PROTECCIÓN LEY 14/2007 Sin protección
 CAT. PLANEAMIENTO VIGENTE -
 CAT. PLANEAMIENTO TRAMIT -

Inmueble de propiedad municipal que presenta cierto valor arquitectónico. Edificio aislado en un solar con áreas libres, antiguamente destinado a las escuelas en el barrio de Fuensanta, edificio de planta rectangular con dos niveles de altura y cubierta plana, formado por dos módulos simétricos, con accesos independientes desde el patio.

Titularidad
 Uso Actual
 Estado de conservación

**Ayuntamiento
 Educativo
 -**

AL-HUM-016**CENTRO SOCIOCULTURAL****Interés Arquitectónico: 2****NIVEL IV**

PROVINCIA ALMERÍA
 COMARCA Almería
 MUNICIPIO Huércal de Almería
 REFERENCIA CATASTRAL 9807406WF4890N0001ZO

PROTECCIÓN LEY 14/2007 -
 CAT. PLANEAMIENTO VIGENTE -
 CAT. PLANEAMIENTO TRAMIT -

-
 Titularidad
 Uso Actual
 Estado de conservación

Ayuntamiento Cultural
 -

AL-HUM-017**CENTRO DE LA TERCERA EDAD Y JUZGADO DE PAZ****Interés Arquitectónico: 3****NIVEL II**

PROVINCIA ALMERÍA
 COMARCA Almería
 MUNICIPIO Huércal de Almería
 REFERENCIA CATASTRAL 0225208WF5802N0001XL

PROTECCIÓN LEY 14/2007 Sin protección
 CAT. PLANEAMIENTO VIGENTE -
 CAT. PLANEAMIENTO TRAMIT -

Inmueble de propiedad municipal que presenta cierto valor arquitectónico. Edificio de nueva construcción de una planta de altura, destinado una parte a Juzgado de Paz, y otra a sala de estar de la tercera edad, con zona de servicios. Buen estado de conservación.

Titularidad
 Uso Actual
 Estado de conservación

Ayuntamiento Asistencial
 -

AL-HUM-018**RESIDENCIA JOSÉ GUIRADO****Interés Arquitectónico: 3****NIVEL I**

PROVINCIA ALMERÍA
 COMARCA Almería
 MUNICIPIO Huércal de Almería
 REFERENCIA CATASTRAL 0426118WF5802N0001QL

PROTECCIÓN LEY 14/2007 Sin protección
 CAT. PLANEAMIENTO VIGENTE -
 CAT. PLANEAMIENTO TRAMIT -

Inmueble de propiedad municipal que presenta valor arquitectónico. Edificio antiguamente destinado a centro de día, con varias intervenciones de reforma interior para adaptar las antiguas habitaciones con baño a varios usos administrativos según las necesidades. Zonas en planta baja: cocina, salas de estar y patio destinados a usos culturales.

Titularidad
 Uso Actual
 Estado de conservación

Ayuntamiento Polivalente Degradado

AL-HUM-019**JEFATURA DE LA POLICÍA LOCAL****Interés Arquitectónico: 2****NIVEL IV**

PROVINCIA ALMERÍA
 COMARCA Almería
 MUNICIPIO Huércal de Almería
 REFERENCIA CATASTRAL 9127802WF4892N0001SB

PROTECCIÓN LEY 14/2007 -
 CAT. PLANEAMIENTO VIGENTE -
 CAT. PLANEAMIENTO TRAMIT -

-
 Titularidad
 Uso Actual
 Estado de conservación

Ayuntamiento Policía
 -

AL-HUM-020**SALA DE ESTUDIOS DE LOS PINOS****Interés Arquitectónico: 2****NIVEL IV**

PROVINCIA ALMERÍA
 COMARCA Almería
 MUNICIPIO Huércal de Almería
 REFERENCIA CATASTRAL 9028904WF4892N0001QB

PROTECCIÓN LEY 14/2007 -
 CAT. PLANEAMIENTO VIGENTE -
 CAT. PLANEAMIENTO TRAMIT -

-
 Titularidad
 Uso Actual
 Estado de conservación

**Ayuntamiento
 Educativo**
 -

AL-HUM-021**CENTRO DE EDUCACIÓN INFANTIL "EL PARQUE"****Interés Arquitectónico: 2****NIVEL IV**

PROVINCIA ALMERÍA
 COMARCA Almería
 MUNICIPIO Huércal de Almería
 REFERENCIA CATASTRAL 0401502WF5800S0001SH

PROTECCIÓN LEY 14/2007 -
 CAT. PLANEAMIENTO VIGENTE -
 CAT. PLANEAMIENTO TRAMIT -

-
 Titularidad
 Uso Actual
 Estado de conservación

**Ayuntamiento
 Educativo**
 -

AL-HUM-022**LAVADERO DE LOS PEÑONCILLOS****Interés Arquitectónico: 3****NIVEL II**

PROVINCIA ALMERÍA
 COMARCA Almería
 MUNICIPIO Huércal de Almería
 REFERENCIA CATASTRAL 04052A009000380000KT

PROTECCIÓN LEY 14/2007 Sin protección
 CAT. PLANEAMIENTO VIGENTE -
 CAT. PLANEAMIENTO TRAMIT -

Inmueble de propiedad municipal que presenta cierto valor arquitectónico y etnológico. Construido en 1942 y reformado recientemente. En su interior destacan las estructuras que, a modo de pórticos, sustentan la cubierta, así como la acequia que cruza el conjunto, sirviendo de balsa de lavado. Presenta buen estado de conservación.

Titularidad
 Uso Actual
 Estado de conservación

**Ayuntamiento
 Lavadero**
 -

AL-HUM-023**CONSULTORIO MÉDICO****Interés Arquitectónico: 3****NIVEL II**

PROVINCIA ALMERÍA
 COMARCA Almería
 MUNICIPIO Huércal de Almería
 REFERENCIA CATASTRAL 9934903WF4893S0001RX

PROTECCIÓN LEY 14/2007 Sin protección
 CAT. PLANEAMIENTO VIGENTE -
 CAT. PLANEAMIENTO TRAMIT -

Inmueble de propiedad municipal que presenta cierto valor arquitectónico. Edificio aislado, destinado antiguamente a colegio, de una única planta rectangular, ubicado en un solar con áreas libres que era el antiguo patio del colegio. Actualmente destinado a salas de consultorio médico.

Titularidad
 Uso Actual
 Estado de conservación

**Ayuntamiento
 Hospitalario**
 -

AL-HUM-024**CENTRO SOCIAL "EL MIRADOR DEL MEDITERRÁNEO"****Interés Arquitectónico: 2****NIVEL IV**

PROVINCIA ALMERÍA
 COMARCA Almería
 MUNICIPIO Huércal de Almería
 REFERENCIA CATASTRAL 0203502WF5800S0001GH

PROTECCIÓN LEY 14/2007 -
 CAT. PLANEAMIENTO VIGENTE -
 CAT. PLANEAMIENTO TRAMIT -

-
 Titularidad
 Uso Actual
 Estado de conservación

**Ayuntamiento
 Asistencial**

-

AL-HUM-025**VILLA ROSA****Interés Arquitectónico: 2****NIVEL IV**

PROVINCIA ALMERÍA
 COMARCA Almería
 MUNICIPIO Huércal de Almería
 REFERENCIA CATASTRAL 04052A003000570001LP

PROTECCIÓN LEY 14/2007 -
 CAT. PLANEAMIENTO VIGENTE -
 CAT. PLANEAMIENTO TRAMIT -

-
 Titularidad
 Uso Actual
 Estado de conservación

**Ayuntamiento
 En desuso**

-

MUNICIPIO**HUÉRCAL OVERA**

Huércal-Overa forma parte de la comarca del Levante Almeriense. Posee una superficie de 318 km² y una población de 18.816 habitantes. La situación privilegiada de Huércal – Overa ha permitido que la ciudad haya sido desde antiguo un importante centro comercial y en la actualidad sigue siendo un lugar de paso obligado entre el levante y el sur. Ese hecho se traduce en su estructura urbana, que conserva edificios y monumentos singulares, como la Iglesia parroquial de la Asunción, El Pósito, El Ayuntamiento (antiguo palacio de la Justicia), la Torre árabe y el Palacete de las Cuatro Torres. Se han revisado la guía digital de Patrimonio Cultural de Andalucía y el inventario de 1988, así como los catálogos urbanísticos, las distintas publicaciones existentes a nivel andaluz y local y el inventario de bienes inmuebles propiedad municipal, concluyendo que los siguientes edificios deben formar parte del inventario.

AL-HUV-001**AYUNTAMIENTO DE HUÉRCAL OVERA****Interés Arquitectónico: 4****NIVEL I**

PROVINCIA	ALMERÍA
COMARCA	Levante Almeriense
MUNICIPIO	Huércal Overa
REFERENCIA CATASTRAL	3689102WG9338N0001JP
PROTECCIÓN LEY 14/2007	BCG por Disposición Adicional Sexta
CAT. PLANEAMIENTO VIGENTE	Interés histórico artístico de carácter urbano
CAT. PLANEAMIENTO TRAMIT	-

Elemento catalogado BCG por Disposición Adicional Sexta y por el PGOU 2006 por su interés arquitectónico. Antiguo Palacio de Justicia que actualmente es sede de la Casa Consistorial.

Titularidad
Uso Actual
Estado de conservación

**Ayuntamiento
Administrativo
Degradado**

AL-HUV-002**MERCADO DE ABASTOS****Interés Arquitectónico: 4****NIVEL II**

PROVINCIA	ALMERÍA
COMARCA	Levante Almeriense
MUNICIPIO	Huércal Overa
REFERENCIA CATASTRAL	3887201WG9338N0001OP
PROTECCIÓN LEY 14/2007	Sin protección
CAT. PLANEAMIENTO VIGENTE	-
CAT. PLANEAMIENTO TRAMIT	-

El edificio fue reformado en 2011 para albergar un museo y un archivo, fue devuelto en 2016 a su uso comercial original. El edificio, de planta rectangular, dispone en dos plantas locales comerciales. En planta primera, el acceso a estos es mediante una galería, lo cual deja en el centro un gran espacio diáfano empleado para puestos. En buen estado

Titularidad
Uso Actual
Estado de conservación

**Ayuntamiento
Comercial
-**

AL-HUV-003**VIVIENDA Nº 1 EN CARRETERA DE LA ESTACIÓN****Interés Arquitectónico: 2****NIVEL IV**

PROVINCIA	ALMERÍA
COMARCA	Levante Almeriense
MUNICIPIO	Huércal Overa
REFERENCIA CATASTRAL	3490803WG9339S0001FS
PROTECCIÓN LEY 14/2007	-
CAT. PLANEAMIENTO VIGENTE	-
CAT. PLANEAMIENTO TRAMIT	-

-

Titularidad
Uso Actual
Estado de conservación

**Ayuntamiento
Residencial
-**

AL-HUV-004**VIVIENDA Nº3 CARRETERA ESTACIÓN, ARCHIVO MUNICIPAL****Interés Arquitectónico: 2****NIVEL IV**

PROVINCIA ALMERÍA
 COMARCA Levante Almeriense
 MUNICIPIO Huércal Overa
 REFERENCIA CATASTRAL 3490802WG9339S0001TS

PROTECCIÓN LEY 14/2007 -
 CAT. PLANEAMIENTO VIGENTE -
 CAT. PLANEAMIENTO TRAMIT -

-
 Titularidad
 Uso Actual
 Estado de conservación

**Ayuntamiento
 Administrativo**

-

AL-HUV-005**CENTRO MUJER, VIVIENDAS Nº5,7 CARRETERA ESTACIÓN****Interés Arquitectónico: 2****NIVEL IV**

PROVINCIA ALMERÍA
 COMARCA Levante Almeriense
 MUNICIPIO Huércal Overa
 REFERENCIA CATASTRAL 3490801WG9339S0001LS

PROTECCIÓN LEY 14/2007 -
 CAT. PLANEAMIENTO VIGENTE -
 CAT. PLANEAMIENTO TRAMIT -

-
 Titularidad
 Uso Actual
 Estado de conservación

**Ayuntamiento
 Asistencial**

-

AL-HUV-006**BIBLIOTECA PÚBLICA MUNICIPAL****Interés Arquitectónico: 3****NIVEL I**

PROVINCIA ALMERÍA
 COMARCA Levante Almeriense
 MUNICIPIO Huércal Overa
 REFERENCIA CATASTRAL 3390001WG9339S0001KS

PROTECCIÓN LEY 14/2007 Sin protección
 CAT. PLANEAMIENTO VIGENTE -
 CAT. PLANEAMIENTO TRAMIT -

Inmueble de propiedad municipal que presenta un claro valor arquitectónico e histórico-artístico. Se trata de un edificio construido en 1985 con diferentes dependencias propias de Biblioteca.

Titularidad
 Uso Actual
 Estado de conservación

**Ayuntamiento
 Biblioteca**
Normal estado de conservación

AL-HUV-007**PLAZA DE TOROS Y DEPENDENCIAS****Interés Arquitectónico: 4****NIVEL II**

PROVINCIA ALMERÍA
 COMARCA Levante Almeriense
 MUNICIPIO Huércal Overa
 REFERENCIA CATASTRAL 3291201WG9339S0001HS

PROTECCIÓN LEY 14/2007 BCG por Disposición Adicional Sexta
 CAT. PLANEAMIENTO VIGENTE Interés histórico artístico de carácter urbano
 CAT. PLANEAMIENTO TRAMIT -

Elemento catalogado BCG por Disposición Adicional Sexta y por el PGOU 2006 por su interés arquitectónico. Construida en 1901, la centenaria plaza se encuentra muy degradada, siendo urgente la actuación sobre esta para asegurar su conservación tras una década de abandono.

Titularidad
 Uso Actual
 Estado de conservación

**Ayuntamiento
 De ocio / espectáculo**

-

AL-HUV-008**TORREÓN EL CASTILLO Y TERRENOS ADYACENTES****Interés Arquitectónico: 5****NIVEL II**

PROVINCIA	ALMERÍA
COMARCA	Levante Almeriense
MUNICIPIO	Huércal Overa
REFERENCIA CATASTRAL	04053A027000490000XR
PROTECCIÓN LEY 14/2007	Bien de Interés Cultural (BIC) inscrito
CAT. PLANEAMIENTO VIGENTE	Interés histórico artístico de carácter municipal
CAT. PLANEAMIENTO TRAMIT	-

Elemento Inscrito BIC (01040530003) y catalogado por el PGOU 2006 por su interés arquitectónico. Es una torre nazarí del siglo XIII de planta rectangular, de unos 9,10 x 8,30 metros de lado y 15 metros de altura. Está construida en tapial, sobre una base maciza de mampostería de y cuenta con tres plantas. Sufrió una rehabilitación en 2010.

Titularidad
Uso Actual
Estado de conservación

Ayuntamiento Cultural
-

AL-HUV-009**NAVE ALMACÉN CALLE ARCO****Interés Arquitectónico: 4****NIVEL II**

PROVINCIA	ALMERÍA
COMARCA	Levante Almeriense
MUNICIPIO	Huércal Overa
REFERENCIA CATASTRAL	3685007WG9338N0001GP
PROTECCIÓN LEY 14/2007	Sin protección
CAT. PLANEAMIENTO VIGENTE	-
CAT. PLANEAMIENTO TRAMIT	-

Inmueble de propiedad municipal. Se trata de un local destinado a Cofradía de Nuestro Padre Jesús Nazareno. Edificio de planta rectangular, de una nave. Planta baja a la que se le añade posteriormente un forjado para crear un altillo. Alberga un almacén con el tesoro de la cofradía y una sala de reuniones. Se conserva en normal estado.

Titularidad
Uso Actual
Estado de conservación

Ayuntamiento Religioso
-

AL-HUV-010**CEMENTERIO MUNICIPAL****Interés Arquitectónico: 4****NIVEL II**

PROVINCIA	ALMERÍA
COMARCA	Levante Almeriense
MUNICIPIO	Huércal Overa
REFERENCIA CATASTRAL	3485409WG9338N0001LP
PROTECCIÓN LEY 14/2007	BCG por Disposición Adicional Sexta
CAT. PLANEAMIENTO VIGENTE	-
CAT. PLANEAMIENTO TRAMIT	-

Elemento catalogado BCG por Disposición Adicional Sexta (IAPH: 01040530022) e incluido en la publicación "Cementerios de Andalucía". Cementerio que se data alrededor de 1800, rectangular, con disposición de los enterramientos a lo largo de calles perpendiculares a la fachada principal y cerramiento en calado.

Titularidad
Uso Actual
Estado de conservación

Ayuntamiento Cementerio
-

AL-HUV-011**CENTRO DE SERVICIOS SOCIALES****Interés Arquitectónico: 3****NIVEL II**

PROVINCIA	ALMERÍA
COMARCA	Levante Almeriense
MUNICIPIO	Huércal Overa
REFERENCIA CATASTRAL	4000602WG9440S0001EY
PROTECCIÓN LEY 14/2007	Sin protección
CAT. PLANEAMIENTO VIGENTE	-
CAT. PLANEAMIENTO TRAMIT	-

Inmueble de propiedad municipal, con cesión de uso temporal a la Diputación provincial de Almería. Se trata de uno de los 13 centros del Servicio Provincial de Servicios Sociales Comunitarios de Almería. Construido en 1965, el edificio, que alberga principalmente oficinas, se conserva en buen estado.

Titularidad
Uso Actual
Estado de conservación

Cesión de uso Asistencial
-

AL-HUV-012**DOS ESCUELAS EN SAN ISIDRO****Interés Arquitectónico: 3****NIVEL II**

PROVINCIA ALMERÍA
 COMARCA Levante Almeriense
 MUNICIPIO Huércal Overa
 REFERENCIA CATASTRAL 3904401WG9430S0001DW

PROTECCIÓN LEY 14/2007 Sin protección
 CAT. PLANEAMIENTO VIGENTE -
 CAT. PLANEAMIENTO TRAMIT -

Inmueble de propiedad municipal. Se trata de un solar en el que se ubican dos escuelas de enseñanza primaria contruidas en los años 70 con porches, patios de recreo, etc. Construidas con muras de carga de mampostería, no han sufrido modificaciones significativas, encontrándose degradadas.

Titularidad
 Uso Actual
 Estado de conservación

**Ayuntamiento
 Educativo**
 -

AL-HUV-013**ESCUELA -VIVIENDA (LAS NORIAS ABAJO)****Interés Arquitectónico: 2****NIVEL IV**

PROVINCIA ALMERÍA
 COMARCA Levante Almeriense
 MUNICIPIO Huércal Overa
 REFERENCIA CATASTRAL 1066501XG0416N0001UH

PROTECCIÓN LEY 14/2007 -
 CAT. PLANEAMIENTO VIGENTE -
 CAT. PLANEAMIENTO TRAMIT -

-

Titularidad
 Uso Actual
 Estado de conservación

**Ayuntamiento
 Educativo**
 -

AL-HUV-014**ESCUELA-VIVIENDA (LAS NORIA ARRIBA)****Interés Arquitectónico: 2****NIVEL IV**


PROVINCIA ALMERÍA
 COMARCA Levante Almeriense
 MUNICIPIO Huércal Overa
 REFERENCIA CATASTRAL 1268811XG0416N0001UH

PROTECCIÓN LEY 14/2007 -
 CAT. PLANEAMIENTO VIGENTE -
 CAT. PLANEAMIENTO TRAMIT -

-

Titularidad
 Uso Actual
 Estado de conservación

**Ayuntamiento
 Educativo**
 -

AL-HUV-015**ESCUELA-VIVIENDA (LOS PEDREGALES)****Interés Arquitectónico: 2****NIVEL IV**

PROVINCIA ALMERÍA
 COMARCA Levante Almeriense
 MUNICIPIO Huércal Overa
 REFERENCIA CATASTRAL 04053A010011390000XH

PROTECCIÓN LEY 14/2007 -
 CAT. PLANEAMIENTO VIGENTE -
 CAT. PLANEAMIENTO TRAMIT -

-

Titularidad
 Uso Actual
 Estado de conservación

**Ayuntamiento
 Educativo**
 -

MUNICIPIO ÍLLAR


El municipio de Íllar está situado en la comarca de la Alpujarra Almeriense, en el Valle Medio del Andarax y a 34 km de la capital. El pueblo se alza en el margen derecho del río Andarax, en la ladera norte de Sierra de Gádor, sobre materiales antiguos de época triásica. Cuenta con una extensión superficial de 19 km² y su población actualmente es de 405 habitantes. Las primeras referencias sobre la población son de periodo andalusí y sufrió una grave despoblación después de la revuelta de los moriscos. El siglo XIX se caracterizó por un aumento poblacional y un enriquecimiento generado por el cultivo de la uva de Ohanes, llevándose a cabo nuevas construcciones que mejoraron el urbanismo local. El inventario municipal se compone de edificaciones de tamaño medio, destinadas a equipamientos para actividades municipales y naves de nueva construcción con capacidad para albergar eventos de más aforo. El estado de conservación, en general, es bueno.

AL-ILL-001

AYUNTAMIENTO DE ÍLLAR

Interés Arquitectónico: 3

NIVEL I



PROVINCIA ALMERÍA
COMARCA Alpujarra Almeriense
MUNICIPIO Íllar
REFERENCIA CATASTRAL 2235101WF3923N0001HW
PROTECCIÓN LEY 14/2007 Sin protección
CAT. PLANEAMIENTO VIGENTE -
CAT. PLANEAMIENTO TRAMIT -

Inmueble de propiedad municipal que presenta un apreciable y singular valor arquitectónico. Posee planta rectangular, con dos niveles de altura y cubierta plana, ubicado en la plaza de la Constitución junto la parroquia Santa Ana. Por la topografía de la plaza, se puede acceder al edificio por las dos fachadas opuestas de menor longitud.

Titularidad
Uso Actual
Estado de conservación

**Ayuntamiento
Administrativo**
Normal estado de conservación

AL-ILL-002

PLAZA DE ABASTOS

Interés Arquitectónico: 2

NIVEL IV



PROVINCIA ALMERÍA
COMARCA Alpujarra Almeriense
MUNICIPIO Íllar
REFERENCIA CATASTRAL 2135701WF3923N0001WW
PROTECCIÓN LEY 14/2007 -
CAT. PLANEAMIENTO VIGENTE -
CAT. PLANEAMIENTO TRAMIT -

-

Titularidad
Uso Actual
Estado de conservación


**Ayuntamiento
Comercial**
-

AL-ILL-003

CASAS RURALES

Interés Arquitectónico: 2

NIVEL IV



PROVINCIA ALMERÍA
COMARCA Alpujarra Almeriense
MUNICIPIO Íllar
REFERENCIA CATASTRAL 2234408WF3923S0001JP
PROTECCIÓN LEY 14/2007 -
CAT. PLANEAMIENTO VIGENTE -
CAT. PLANEAMIENTO TRAMIT -

-

Titularidad
Uso Actual
Estado de conservación

**Ayuntamiento
Hotelero**
-


AL-ILL-004**CASA DE LA JUVENTUD****Interés Arquitectónico: 2****NIVEL IV**

PROVINCIA ALMERÍA
 COMARCA Alpujarra Almeriense
 MUNICIPIO Íllar
 REFERENCIA CATASTRAL 2135815WF3923N0001DW

PROTECCIÓN LEY 14/2007 -
 CAT. PLANEAMIENTO VIGENTE -
 CAT. PLANEAMIENTO TRAMIT -

-
 Titularidad
 Uso Actual
 Estado de conservación

Ayuntamiento Cultural
 -

AL-ILL-005**TEATRO MUNICIPAL****Interés Arquitectónico: 3****NIVEL II**


PROVINCIA ALMERÍA
 COMARCA Alpujarra Almeriense
 MUNICIPIO Íllar
 REFERENCIA CATASTRAL 2135814WF3923N0001RW

PROTECCIÓN LEY 14/2007 Sin protección
 CAT. PLANEAMIENTO VIGENTE -
 CAT. PLANEAMIENTO TRAMIT -

Inmueble de propiedad municipal que presenta un claro valor arquitectónico. El teatro esta ubicado en la zona interior de una manzana de viviendas. Únicamente tiene fachada el acceso, que se realiza por una puerta de madera, con arco de ladrillo macizo, recercado por molduras y rematado por sencillo frontón. En proyecto una rampa para accesibilidad

Titularidad
 Uso Actual
 Estado de conservación

Ayuntamiento De ocio / espectáculo
 -

AL-ILL-006**LAVADERO Y FUENTE****Interés Arquitectónico: 3****NIVEL II**


PROVINCIA ALMERÍA
 COMARCA Alpujarra Almeriense
 MUNICIPIO Íllar
 REFERENCIA CATASTRAL 2236403WF3923N0001TW

PROTECCIÓN LEY 14/2007 Sin protección
 CAT. PLANEAMIENTO VIGENTE -
 CAT. PLANEAMIENTO TRAMIT -

Inmueble municipal que presenta un claro valor arquitectónico y etnológico. Pertenece a un conjunto de elementos hidráulicos, junto a una fuente y una la balsa que recoge el agua para riego. El lavadero, adosado a la balsa, es una nave longitudinal porticada que cubre una pila lineal. Estos elementos están en una plaza con árboles.

Titularidad
 Uso Actual
 Estado de conservación

Ayuntamiento Lavadero
 -

AL-ILL-007**ESCUELAS****Interés Arquitectónico: 3****NIVEL II**

PROVINCIA ALMERÍA
 COMARCA Alpujarra Almeriense
 MUNICIPIO Íllar
 REFERENCIA CATASTRAL 2236403WF3923N0001TW

PROTECCIÓN LEY 14/2007 Sin protección
 CAT. PLANEAMIENTO VIGENTE -
 CAT. PLANEAMIENTO TRAMIT -

Inmueble de propiedad municipal que presenta cierto valor arquitectónico. Edificio en L de una sola planta y cubierta plana, situado junto a la balsa, se accede a través de una pasarela que recorre el perímetro de la balsa, hasta el patio del colegio. Construcción sencilla, con huecos con ventanas de aluminio y cerrajería, zócalo de mampostería.

Titularidad
 Uso Actual
 Estado de conservación

Ayuntamiento Educativo
 -

AL-ILL-008**ALMACÉN MUNICIPAL****Interés Arquitectónico: 2****NIVEL IV**

PROVINCIA ALMERÍA
 COMARCA Alpujarra Almeriense
 MUNICIPIO Íllar
 REFERENCIA CATASTRAL 2333201WF3923S0001WP

PROTECCIÓN LEY 14/2007 -
 CAT. PLANEAMIENTO VIGENTE -
 CAT. PLANEAMIENTO TRAMIT -

-
 Titularidad
 Uso Actual
 Estado de conservación

**Ayuntamiento
 Almacén**

-

AL-ILL-009**TANATORIO, ALMACÉN Y CÁMARA FRIGORÍFICA****Interés Arquitectónico: 2****NIVEL IV**


PROVINCIA ALMERÍA
 COMARCA Alpujarra Almeriense
 MUNICIPIO Íllar
 REFERENCIA CATASTRAL 2333202WF3923S0001AP

PROTECCIÓN LEY 14/2007 -
 CAT. PLANEAMIENTO VIGENTE -
 CAT. PLANEAMIENTO TRAMIT -

-
 Titularidad
 Uso Actual
 Estado de conservación

**Ayuntamiento
 Usos Múltiples**

-

AL-ILL-010**SALÓN DE USOS MÚLTIPLES****Interés Arquitectónico: 2****NIVEL IV**

PROVINCIA ALMERÍA
 COMARCA Alpujarra Almeriense
 MUNICIPIO Íllar
 REFERENCIA CATASTRAL 2237101WF3923N0001EW

PROTECCIÓN LEY 14/2007 -
 CAT. PLANEAMIENTO VIGENTE -
 CAT. PLANEAMIENTO TRAMIT -

-
 Titularidad
 Uso Actual
 Estado de conservación

**Ayuntamiento
 Polivalente**

-

AL-ILL-011**CEMENTERIO****Interés Arquitectónico: 3****NIVEL II**

PROVINCIA ALMERÍA
 COMARCA Alpujarra Almeriense
 MUNICIPIO Íllar
 REFERENCIA CATASTRAL 04054A002000500000EM

PROTECCIÓN LEY 14/2007 Sin protección
 CAT. PLANEAMIENTO VIGENTE -
 CAT. PLANEAMIENTO TRAMIT -

Instalaciones que presentan interés arquitectónico. Ubicado a las afueras del casco urbano, adosado a la carretera. Recercado por una tapia, donde se abre la puerta de acceso, con una cancela metálica. Nichos más antiguos adosados al cerramiento, pasillo central con abetos. Se ha reformado una parte, con una terraza mirador con vistas al paisaje.

-
 Titularidad
 Uso Actual
 Estado de conservación

**Ayuntamiento
 Cementerio**

-

MUNICIPIO**INSTINCIÓN**

El municipio de Instinción pertenece a la comarca de la Alpujarra Almeriense y está situado en el curso medio del río Andarax, a 37 km de la capital; cuenta con una superficie de 33 km² y su población ronda los 450 habitantes. El elemento más destacable de su patrimonio histórico es la iglesia parroquial de San Juan Bautista, templo mudéjar del siglo XVI con armadura de madera, que sobresale en un casco urbano donde predomina la arquitectura tradicional de la zona: casas bajas encaladas y con cubierta plana de launa. El cultivo de la uva de Ohanes supuso en el siglo XIX un notable crecimiento poblacional y constructivo, que se plasmó en las casas decimonónicas de carácter burgués que vemos a lo largo de la calle principal del pueblo. Existe una adecuada dotación de equipamientos, modestos en su arquitectura, siendo los más representativos los aquí inventariados.

AL-INS-001**AYUNTAMIENTO DE INSTINCIÓN****Interés Arquitectónico: 3****NIVEL I**

PROVINCIA	ALMERÍA
COMARCA	Alpujarra Almeriense
MUNICIPIO	Instinción
REFERENCIA CATASTRAL	0344114WF3904S0001PL
PROTECCIÓN LEY 14/2007	Sin protección
CAT. PLANEAMIENTO VIGENTE	-
CAT. PLANEAMIENTO TRAMIT	-

El Ayuntamiento de Instinción es un inmueble de propiedad municipal que presenta un apreciable valor arquitectónico. Destaca su fachada con pórtico de columnas que se abre a uno de los principales espacios libres de la localidad. Está en buen estado de conservación.

Titularidad
Uso Actual
Estado de conservación

**Ayuntamiento
Administrativo
Normal estado de conservación**

AL-INS-002**CONSULTORIO MÉDICO****Interés Arquitectónico: 2****NIVEL IV**

PROVINCIA	ALMERÍA
COMARCA	Alpujarra Almeriense
MUNICIPIO	Instinción
REFERENCIA CATASTRAL	0344112WF3904S0001GL
PROTECCIÓN LEY 14/2007	-
CAT. PLANEAMIENTO VIGENTE	-
CAT. PLANEAMIENTO TRAMIT	-

-

Titularidad
Uso Actual
Estado de conservación

**Ayuntamiento
Hospitalario**

-

AL-INS-003**ANTIGUO AYUNTAMIENTO****Interés Arquitectónico: 3****NIVEL I**

PROVINCIA	ALMERÍA
COMARCA	Alpujarra Almeriense
MUNICIPIO	Instinción
REFERENCIA CATASTRAL	0343601WF3904S0001RL
PROTECCIÓN LEY 14/2007	Sin protección
CAT. PLANEAMIENTO VIGENTE	-
CAT. PLANEAMIENTO TRAMIT	-

El antiguo ayuntamiento de Instinción es un inmueble de propiedad municipal que presenta un valor arquitectónico medio. Se sitúa junto a la iglesia de San Juan Bautista, configurando uno de los límites de la plaza de Federico Salvador.

Titularidad
Uso Actual
Estado de conservación

**Ayuntamiento
Administrativo
Normal estado de conservación**

AL-INS-004**BIBLIOTECA-GUDALINFO-TANATORIO-ASOCIACIÓN MUJERES****Interés Arquitectónico: 2****NIVEL IV**

PROVINCIA ALMERÍA
 COMARCA Alpujarra Almeriense
 MUNICIPIO Instinción
 REFERENCIA CATASTRAL 0344905WF3904S0001AL

PROTECCIÓN LEY 14/2007 -
 CAT. PLANEAMIENTO VIGENTE -
 CAT. PLANEAMIENTO TRAMIT -

-
 Titularidad
 Uso Actual
 Estado de conservación

Ayuntamiento
Usos múltiples

AL-INS-005**COLEGIO PÚBLICO****Interés Arquitectónico: 3****NIVEL II**

PROVINCIA ALMERÍA
 COMARCA Alpujarra Almeriense
 MUNICIPIO Instinción
 REFERENCIA CATASTRAL 0344104WF3904S0001HL

PROTECCIÓN LEY 14/2007 Sin protección
 CAT. PLANEAMIENTO VIGENTE -
 CAT. PLANEAMIENTO TRAMIT -

El Colegio Público Rural Valle de Andarax es un edificio de planta rectangular y cubierta inclinada de teja a dos aguas. Tiene dos plantas, cuyas fachadas se organizan mediante grandes ventanales. El uso es educativo y estado de conservación es bueno.

Titularidad
 Uso Actual
 Estado de conservación

Ayuntamiento
Educativo

AL-INS-006**CASA MAESTRO -2****Interés Arquitectónico: 2****NIVEL IV**

PROVINCIA ALMERÍA
 COMARCA Alpujarra Almeriense
 MUNICIPIO Instinción
 REFERENCIA CATASTRAL 0344133WF3904S0001SL

PROTECCIÓN LEY 14/2007 -
 CAT. PLANEAMIENTO VIGENTE -
 CAT. PLANEAMIENTO TRAMIT -

-
 Titularidad
 Uso Actual
 Estado de conservación

Ayuntamiento
Residencial

AL-INS-007**CASA MAESTRO -3****Interés Arquitectónico: 2****NIVEL IV**

PROVINCIA ALMERÍA
 COMARCA Alpujarra Almeriense
 MUNICIPIO Instinción
 REFERENCIA CATASTRAL 0344132WF3904S0001EL

PROTECCIÓN LEY 14/2007 -
 CAT. PLANEAMIENTO VIGENTE -
 CAT. PLANEAMIENTO TRAMIT -

-
 Titularidad
 Uso Actual
 Estado de conservación

Ayuntamiento
Residencial

AL-INS-008**CASA MAESTRO -4****Interés Arquitectónico: 2****NIVEL IV**

PROVINCIA ALMERÍA
 COMARCA Alpujarra Almeriense
 MUNICIPIO Instinción
 REFERENCIA CATASTRAL 0344131WF3904S0001JL

PROTECCIÓN LEY 14/2007 -
 CAT. PLANEAMIENTO VIGENTE -
 CAT. PLANEAMIENTO TRAMIT -

-
 Titularidad
 Uso Actual
 Estado de conservación

**Ayuntamiento
 Residencial**

-

AL-INS-009**SALÓN SOCIAL - CASA MAESTRO -1****Interés Arquitectónico: 2****NIVEL IV**

PROVINCIA ALMERÍA
 COMARCA Alpujarra Almeriense
 MUNICIPIO Instinción
 REFERENCIA CATASTRAL 0642102WF3904S0001PL

PROTECCIÓN LEY 14/2007 -
 CAT. PLANEAMIENTO VIGENTE -
 CAT. PLANEAMIENTO TRAMIT -

-
 Titularidad
 Uso Actual
 Estado de conservación

**Ayuntamiento
 Usos Múltiples**

-

MUNICIPIO

LA MOJONERA

La Mojonera se sitúa en la comarca del Poniente Almeriense. Posee una superficie de 23,87 km² y una población de 9.191 habitantes. Fundado a finales del S.XX, es el más joven de los municipios almerienses. Originalmente perteneció al término municipal de Félix. A pesar de la antigüedad en la ocupación de territorio atestiguada por los registros arqueológicos y de un rico pasado histórico aún por estudiar de forma sistemática, la realidad actual del municipio está vinculada a un proceso mucho más reciente: el nuevo modelo de agricultura intensiva que tuvo su origen durante los años 60, un importante factor que ha contribuido a su escaso patrimonio arquitectónico. El inventario pone en valor inmuebles significativos desde sus inicios fundacionales cuyo estado de conservación es, en su mayor parte, deficiente. Destacan también algunos equipamientos municipales de reciente construcción con un aceptable estado de conservación.

AL-LAM-001**AYUNTAMIENTO DE LA MOJONERA****Interés Arquitectónico: 3****NIVEL I**

PROVINCIA	ALMERÍA
COMARCA	Poniente Almeriense
MUNICIPIO	La Mojonera
REFERENCIA CATASTRAL	8076704WF2677N0001UJ
PROTECCIÓN LEY 14/2007	BCG por Disposición Adicional Sexta
CAT. PLANEAMIENTO VIGENTE	Prot. de Grado 2º o Estructural
CAT. PLANEAMIENTO TRAMIT	-

Elemento catalogado BCG por Disposición Adicional Sexta y por el PGOU 2008 por su interés arquitectónico. Constituye quizás, uno de los edificios más representativos del municipio por su uso público actual. El interior del inmueble está en muy mal estado, contrarrestando el buen estado aparente de su fachada, recientemente adecentada.

Titularidad
Uso Actual
Estado de conservación

**Ayuntamiento
Administrativo
Degradado**

AL-LAM-002**CENTRO DE SERVICIOS SOCIALES COMUNITARIOS****Interés Arquitectónico: 3****NIVEL I**

PROVINCIA	ALMERÍA
COMARCA	Poniente Almeriense
MUNICIPIO	La Mojonera
REFERENCIA CATASTRAL	8176001WF2687N0001DZ
PROTECCIÓN LEY 14/2007	Sin protección
CAT. PLANEAMIENTO VIGENTE	-
CAT. PLANEAMIENTO TRAMIT	-

Inmueble de propiedad municipal que presenta un valor arquitectónico medio. Originalmente su uso era de Consultorio Médico y actualmente funcionan otras dependencias administrativas, incluidas algunas de Diputación.

Titularidad
Uso Actual
Estado de conservación

**Ayuntamiento
Administrativo
Muy degradado**

AL-LAM-003**CENTRO DE SALUD****Interés Arquitectónico: 3****NIVEL II**

PROVINCIA	ALMERÍA
COMARCA	Poniente Almeriense
MUNICIPIO	La Mojonera
REFERENCIA CATASTRAL	8177501WF2687N0001GZ
PROTECCIÓN LEY 14/2007	Sin protección
CAT. PLANEAMIENTO VIGENTE	-
CAT. PLANEAMIENTO TRAMIT	-

Inmueble de propiedad municipal que presenta un valor arquitectónico medio. Está compuesto de dos módulos de una y dos plantas, comunicados por un patio interior. Posee cubiertas planas no transitables. Actualmente es el Centro de Salud de La Mojonera.

Titularidad
Uso Actual
Estado de conservación

**Ayuntamiento
Hospitalario**

AL-LAM-004**MERCADO MUNICIPAL DE ABASTOS****Interés Arquitectónico: 2****NIVEL IV**

PROVINCIA ALMERÍA
 COMARCA Poniente Almeriense
 MUNICIPIO La Mojonera
 REFERENCIA CATASTRAL 8276003WF2687N0001MZ

PROTECCIÓN LEY 14/2007 -
 CAT. PLANEAMIENTO VIGENTE -
 CAT. PLANEAMIENTO TRAMIT -

-
 Titularidad
 Uso Actual
 Estado de conservación

**Ayuntamiento
 Comercial**

-

AL-LAM-005**BIBLIOTECA MUNICIPAL Y CENTRO CULTURAL****Interés Arquitectónico: 3****NIVEL I**

PROVINCIA ALMERÍA
 COMARCA Poniente Almeriense
 MUNICIPIO La Mojonera
 REFERENCIA CATASTRAL 8774502WF2687S0001UY

PROTECCIÓN LEY 14/2007 Sin protección
 CAT. PLANEAMIENTO VIGENTE -
 CAT. PLANEAMIENTO TRAMIT -

Inmueble de propiedad municipal que presenta un valor arquitectónico apreciable, constituyendo uno de los edificios más destacables del municipio, el cual está caracterizado por edificios de mayor antigüedad. Debido a su magnitud puede acoger diversos usos.

Titularidad
 Uso Actual
 Estado de conservación

**Ayuntamiento
 Polivalente
 Buen estado de conservación**

AL-LAM-006**ALJIBE DE LAS CADENAS****Interés Arquitectónico: 4****NIVEL II**

PROVINCIA ALMERÍA
 COMARCA Poniente Almeriense
 MUNICIPIO La Mojonera
 REFERENCIA CATASTRAL 04105A005000040000JL

PROTECCIÓN LEY 14/2007 BCG por Disposición Adicional Sexta
 CAT. PLANEAMIENTO VIGENTE Prot. de Grado 1º o Integral
 CAT. PLANEAMIENTO TRAMIT -

Elemento catalogado BCG por Disposición Adicional Sexta y por el PGOU 2008 por su interés arquitectónico y arqueológico. Es el monumento más importante y antiguo del municipio. Existe la intención, por parte del Ayuntamiento, de rehabilitarlo con el fin de utilizarlo como sala de conferencias.

Titularidad
 Uso Actual
 Estado de conservación

**Ayuntamiento
 Cultural**

-

MUNICIPIO

LAROYA

Laroya es un municipio de la comarca del Valle del Almanzora que tiene una superficie de 22,2 km² y una población de 198 habitantes que se ve incrementada en los meses estivales. Enclavado ya en la Sierra de Los Filabres, constituye el fin de la carretera que conduce hasta el propio municipio lo que ha favorecido su aislamiento a pesar de su íntima vinculación con el desarrollo del vecino Macael. Los primeros datos sobre Laroya son de época islámica, siendo señalada como una zona próspera y rica en la comarca del mármol. En 1501 se le concede el privilegio de ciudad, a través de una cédula real. Posteriormente fue incluida en el término de Baza. Laroya se vio inmersa en la revuelta de los moriscos y en el posterior proceso de repoblación; este hecho queda documentado en el Libro de Repartimientos de Laroya. El municipio ha conservado su imponente iglesia del siglo XVI y un abigarrado urbanismo poco alterado en época contemporánea, de lo que dan cuenta los edificios aquí inventariados.

AL-LAR-001**AYUNTAMIENTO DE LAROYA****Interés Arquitectónico: 3****NIVEL I**

PROVINCIA	ALMERÍA
COMARCA	Valle de Almanzora
MUNICIPIO	Laroya
REFERENCIA CATASTRAL	9281310WG5298S0001WS
PROTECCIÓN LEY 14/2007	Sin protección
CAT. PLANEAMIENTO VIGENTE	-
CAT. PLANEAMIENTO TRAMIT	-

Inmueble de propiedad municipal que presenta un aceptable valor arquitectónico. Es un ejemplo de la segregación horizontal de los inmuebles tan en común en esta zona y que en la actualidad ha dado lugar a curiosos ejemplos como este. Su uso público justifica su inclusión en el Nivel I de este inventario.

Titularidad
Uso Actual
Estado de conservación

**Ayuntamiento
Administrativo
Degradado**

AL-LAR-002**CASA DEL MARQUÉS****Interés Arquitectónico: 3****NIVEL II**

PROVINCIA	ALMERÍA
COMARCA	Valle de Almanzora
MUNICIPIO	Laroya
REFERENCIA CATASTRAL	9482101WG5298S0001ZS
PROTECCIÓN LEY 14/2007	Sin protección
CAT. PLANEAMIENTO VIGENTE	-
CAT. PLANEAMIENTO TRAMIT	-

Inmueble de planta poligonal compuesto por la adición de varios cuerpos de dos alturas. Actualmente se halla en rehabilitación y se han demolido las cubiertas y la parte alta de los muros. Obra licitada por la Diputación en 2020 (31PIM2018-2BII) para destinarla a VPO. Se han conservado todos los paramentos realizados en la mampostería tradicional.

Titularidad
Uso Actual
Estado de conservación

**Ayuntamiento
Residencial**

AL-LAR-003**EDIFICIO DE USOS MÚLTIPLES****Interés Arquitectónico: 2****NIVEL IV**

PROVINCIA	ALMERÍA
COMARCA	Valle de Almanzora
MUNICIPIO	Laroya
REFERENCIA CATASTRAL	04056A001000260001SS
PROTECCIÓN LEY 14/2007	-
CAT. PLANEAMIENTO VIGENTE	-
CAT. PLANEAMIENTO TRAMIT	-

Titularidad
Uso Actual
Estado de conservación

**Ayuntamiento
Usos Múltiples**

AL-LAR-004**CEMENTERIO****Interés Arquitectónico: 3****NIVEL II**

PROVINCIA ALMERÍA
COMARCA Valle de Almanzora
MUNICIPIO Laroya
REFERENCIA CATASTRAL -

PROTECCIÓN LEY 14/2007 Sin protección
CAT. PLANEAMIENTO VIGENTE -
CAT. PLANEAMIENTO TRAMIT -

El cementerio de Laroya presenta planta poligonal que acusa el marcado desnivel de la ladera en la que se sitúa. Tres pequeñas calles convergentes en el acceso permiten recorrerlo siguiendo las curvas de nivel. Se conservan enterramientos en suelo y existe reserva de nichos de reciente construcción. Estado de conservación degradado. Pintoresco.

Titularidad
Uso Actual
Estado de conservación

**Ayuntamiento
Cementerio**

-

MUNICIPIO**LAS TRES VILLAS**

Las Tres Villas forma parte de la comarca de Filabres-Tabernas. Posee una superficie de 85,29 km² y una población de 570 habitantes. Es un municipio resultante de la unión voluntaria de Ocaña, Doña María y Escúllar, en 1976. La morfología urbana presentada por Ocaña y Doña María es la de una disposición alargada, configurándose como pueblos-carretera que se extienden junto a la N-324, desarrollándose sobre un terreno llano que ha posibilitado una trama urbana con cierta regularidad, presentando casas blancas de corte tradicional, rodeado por huertas. El caso de Escúllar es diferente, localizada en las primeras estribaciones de la Sierra de los Filabres, lo que hace que adopte una morfología urbana más apiñada y adaptada a las pendientes, apareciendo como un núcleo de casas también de corte tradicional dispuestas de forma escalonada y presentando un viario de calles estrechas.

AL-LAV-001**AYUNTAMIENTO DE LAS TRES VILLAS****Interés Arquitectónico: 2****NIVEL IV**

PROVINCIA ALMERÍA
 COMARCA Filabres-Tabernas
 MUNICIPIO Las Tres Villas
 REFERENCIA CATASTRAL 5600701WG2150S0001OE

PROTECCIÓN LEY 14/2007 -
 CAT. PLANEAMIENTO VIGENTE -
 CAT. PLANEAMIENTO TRAMIT -

-
 Titularidad
 Uso Actual
 Estado de conservación

Ayuntamiento

-

AL-LAV-002**COLEGIO PÚBLICO RURAL LAS TRES VILLAS (DOÑA MARÍA)****Interés Arquitectónico: 3****NIVEL II**

PROVINCIA ALMERÍA
 COMARCA Filabres-Tabernas
 MUNICIPIO Las Tres Villas
 REFERENCIA CATASTRAL 5600113WG2150S0001BE

PROTECCIÓN LEY 14/2007 BCG por Disposición Adicional Sexta
 CAT. PLANEAMIENTO VIGENTE Grado III. PE3-1 Casco Histórico de Doña María
 CAT. PLANEAMIENTO TRAMIT -

Elemento catalogado BCG por Disposición Adicional Sexta y por el PGOU de 2013 por su interés histórico y arquitectónico, hallándose dentro de los límites establecidos de protección del Casco Histórico de Doña María. Edificio destinado a la docencia en normal estado de conservación.

Titularidad
 Uso Actual
 Estado de conservación

Ayuntamiento**Educativo**

-

AL-LAV-003**EDIFICIO SERVICIOS MÚLTIPLES (DOÑA MARÍA)****Interés Arquitectónico: 2****NIVEL IV**

PROVINCIA ALMERÍA
 COMARCA Filabres-Tabernas
 MUNICIPIO Las Tres Villas
 REFERENCIA CATASTRAL 5500614WG2150S0001AE

PROTECCIÓN LEY 14/2007 -
 CAT. PLANEAMIENTO VIGENTE -
 CAT. PLANEAMIENTO TRAMIT -

-
 Titularidad
 Uso Actual
 Estado de conservación

Ayuntamiento**Usos Múltiples**

-

AL-LAV-004**CENTRO CULTURAL (DOÑA MARÍA)****Interés Arquitectónico: 3****NIVEL II**

PROVINCIA ALMERÍA
 COMARCA Filabres-Tabernas
 MUNICIPIO Las Tres Villas
 REFERENCIA CATASTRAL 5601811WG2150S

PROTECCIÓN LEY 14/2007 BCG por Disposición Adicional Sexta
 CAT. PLANEAMIENTO VIGENTE Grado III. PE3-1 Casco Histórico de Doña María
 CAT. PLANEAMIENTO TRAMIT -

Elemento catalogado BCG por Disposición Adicional Sexta y por el PGOU de 2013 por su interés histórico y arquitectónico, hallándose dentro de los límites establecidos de protección del Casco Histórico de Doña María. Edificio destinado a centro cultural en buen estado de conservación.

Titularidad
 Uso Actual
 Estado de conservación

Ayuntamiento Cultural

AL-LAV-005**LAVADERO (DOÑA MARÍA)****Interés Arquitectónico: 3****NIVEL II**

PROVINCIA ALMERÍA
 COMARCA Filabres-Tabernas
 MUNICIPIO Las Tres Villas
 REFERENCIA CATASTRAL 5601501WG2150S0001YE

PROTECCIÓN LEY 14/2007 BCG por Disposición Adicional Sexta
 CAT. PLANEAMIENTO VIGENTE -
 CAT. PLANEAMIENTO TRAMIT Grado II. PE2-1-5

Elemento catalogado BCG por Disposición Adicional Sexta y por el PGOU de 2013 por su interés arquitectónico y etnológico. Lavadero construido en mampostería con enfoscado, enlucido y blanqueado, con cubierta inclinada de teja, en cuyo interior se halla un canal central a cuyos lados se disponen un total de 12 pilas de lavar. En buen estado.

Titularidad
 Uso Actual
 Estado de conservación

Ayuntamiento Lavadero

AL-LAV-006**CEMENTERIO DE DOÑA MARÍA (DOÑA MARÍA)****Interés Arquitectónico: 3****NIVEL II**

PROVINCIA ALMERÍA
 COMARCA Filabres-Tabernas
 MUNICIPIO Las Tres Villas
 REFERENCIA CATASTRAL -

PROTECCIÓN LEY 14/2007 BCG por Disposición Adicional Sexta
 CAT. PLANEAMIENTO VIGENTE Grado II. PE2-3-3
 CAT. PLANEAMIENTO TRAMIT -

Elemento catalogado BCG por Disposición Adicional Sexta y por el PGOU de 2013 por su interés arquitectónico y etnológico. Cementerio construido por gruesos muros de mampostería recubiertos por un enfoscado y blanqueados. Presenta un portón metálico como entrada, coronado por una cruz. Cuenta con una ermita en su interior.

Titularidad
 Uso Actual
 Estado de conservación

Ayuntamiento Cementerio

AL-LAV-007**RESIDENCIA DE MAYORES (OCAÑA)****Interés Arquitectónico: 2****NIVEL IV**

PROVINCIA ALMERÍA
 COMARCA Filabres-Tabernas
 MUNICIPIO Las Tres Villas
 REFERENCIA CATASTRAL 4497603WG2049N

PROTECCIÓN LEY 14/2007 -
 CAT. PLANEAMIENTO VIGENTE -
 CAT. PLANEAMIENTO TRAMIT -

-

Titularidad
 Uso Actual
 Estado de conservación

Ayuntamiento Residencial

AL-LAV-008**ED. DE SERVICIOS MÚLTIPLES LA COOPERATIVA (OCAÑA)****Interés Arquitectónico: 2****NIVEL IV**

PROVINCIA ALMERÍA
 COMARCA Filabres-Tabernas
 MUNICIPIO Las Tres Villas
 REFERENCIA CATASTRAL 9744202WG2049N0001KQ

PROTECCIÓN LEY 14/2007 -
 CAT. PLANEAMIENTO VIGENTE -
 CAT. PLANEAMIENTO TRAMIT -

-
 Titularidad
 Uso Actual
 Estado de conservación

**Ayuntamiento
 Usos Múltiples**

AL-LAV-009**CASAS ESCUELAS, AULA DE VERANO, GUADALINFO (OCAÑA)****Interés Arquitectónico: 3****NIVEL II**

PROVINCIA ALMERÍA
 COMARCA Filabres-Tabernas
 MUNICIPIO Las Tres Villas
 REFERENCIA CATASTRAL 9644101WG2049N0001DQ

PROTECCIÓN LEY 14/2007 BCG por Disposición Adicional Sexta
 CAT. PLANEAMIENTO VIGENTE Grado III. PE3-3 Casco Histórico de Ocaña
 CAT. PLANEAMIENTO TRAMIT -

Elemento catalogado BCG por Disposición Adicional Sexta y por el PGOU de 2013 por su interés histórico y arquitectónico, hallándose dentro de los límites establecidos de protección del Casco Histórico de Ocaña, un conjunto de edificaciones con un lenguaje arquitectónico tradicional de la Alpujara predominante, resultando este edificio singular.

Titularidad
 Uso Actual
 Estado de conservación

**Ayuntamiento
 Educativo**

AL-LAV-010**CEMENTERIO DE OCAÑA (OCAÑA)****Interés Arquitectónico: 3****NIVEL II**

PROVINCIA ALMERÍA
 COMARCA Filabres-Tabernas
 MUNICIPIO Las Tres Villas
 REFERENCIA CATASTRAL -

PROTECCIÓN LEY 14/2007 BCG por Disposición Adicional Sexta
 CAT. PLANEAMIENTO VIGENTE Grado II. PE2-3-2
 CAT. PLANEAMIENTO TRAMIT -

Elemento catalogado BCG por Disposición Adicional Sexta y por el PGOU de 2013 por su interés arquitectónico y etnológico. Cementerio construido por gruesos muros de mampostería enfoscada y blanqueada. Presenta vano adintelado con dintel de madera, alojando puerta de hierro de dos hojas batientes, sobre la cual se alza pequeño frontón triangular.

Titularidad
 Uso Actual
 Estado de conservación

**Ayuntamiento
 Cementerio**

AL-LAV-011**COLEGIO, CONSULTORIO, ASOC. DE MUJERES (ESCÚLLAR)****Interés Arquitectónico: 2****NIVEL IV**

PROVINCIA ALMERÍA
 COMARCA Filabres-Tabernas
 MUNICIPIO Las Tres Villas
 REFERENCIA CATASTRAL 3746201WG2134N0001PO

PROTECCIÓN LEY 14/2007 -
 CAT. PLANEAMIENTO VIGENTE -
 CAT. PLANEAMIENTO TRAMIT -

-
 Titularidad
 Uso Actual
 Estado de conservación

**Ayuntamiento
 Usos Múltiples**

AL-LAV-012**ED. DE USOS MÚLTIPLES Y ALCALDÍA (ESCÚLLAR)****Interés Arquitectónico: 2****NIVEL IV**

PROVINCIA ALMERÍA
 COMARCA Filabres-Tabernas
 MUNICIPIO Las Tres Villas
 REFERENCIA CATASTRAL 3547612WG2134N0001RO

PROTECCIÓN LEY 14/2007 -
 CAT. PLANEAMIENTO VIGENTE -
 CAT. PLANEAMIENTO TRAMIT -

-
 Titularidad
 Uso Actual
 Estado de conservación

**Ayuntamiento
 Usos Múltiples**

-

AL-LAV-013**LAVADERO (ESCÚLLAR)****Interés Arquitectónico: 2****NIVEL IV**

PROVINCIA ALMERÍA
 COMARCA Filabres-Tabernas
 MUNICIPIO Las Tres Villas
 REFERENCIA CATASTRAL 04040A017002300000TH

PROTECCIÓN LEY 14/2007 -
 CAT. PLANEAMIENTO VIGENTE -
 CAT. PLANEAMIENTO TRAMIT -

-
 Titularidad
 Uso Actual
 Estado de conservación

**Ayuntamiento
 En desuso**

-

AL-LAV-014**CEMENTERIO DE ESCÚLLAR (ESCÚLLAR)****Interés Arquitectónico: 3****NIVEL II**

PROVINCIA ALMERÍA
 COMARCA Filabres-Tabernas
 MUNICIPIO Las Tres Villas
 REFERENCIA CATASTRAL -

PROTECCIÓN LEY 14/2007 BCG por Disposición Adicional Sexta
 CAT. PLANEAMIENTO VIGENTE Grado II. PE2-3-1
 CAT. PLANEAMIENTO TRAMIT -

Elemento catalogado BCG por Disposición Adicional Sexta y por el PGOU de 2013 por su interés arquitectónico y etnológico. Cementerio de planta trapezoidal con panteones en el interior. Construido mediante gruesos muros de mampostería recubiertos por un enfoscado y blanqueados. Presenta un portón metálico como entrada, coronado por una cruz.

Titularidad
 Uso Actual
 Estado de conservación


**Ayuntamiento
 Cementerio**

-

MUNICIPIO

LAUJAR DE ANDARAX

El municipio de Laujar de Andarax está situado en la comarca de la Alpujarra Almeriense. Se localiza en la ladera sur de Sierra Nevada, dominando el Valle de Laujar, mientras que al otro lado se encuentra la Sierra de Gádor. Cuenta con una superficie territorial de 92 km² y una población total de 1.527 habitantes. Se trata del municipio más importante de la comarca. Poseyó gran importancia en periodo medieval andalusí, sobre todo en época nazarí, cuando sirvió de residencia para varios de los últimos reyes de esa dinastía. Durante los últimos siglos, la minería y el cultivo de la uva de mesa centró la actividad productiva del lugar. En la actualidad, el municipio mantiene la actividad agrícola del cultivo y elaboración de vino de mesa de la variedad Ohanes. Posee una completa dotación de equipamientos municipales, muchos de ellos de reciente construcción, además de varios edificios históricos de indudable importancia y valor arquitectónico.


AL-LAX-001**AYUNTAMIENTO DE LAUJAR DE ANDARAX****Interés Arquitectónico: 5****NIVEL I**

PROVINCIA	ALMERÍA
COMARCA	Alpujarra Almeriense
MUNICIPIO	Laujar de Andarax
REFERENCIA CATASTRAL	9944304WF0994S0001QL
PROTECCIÓN LEY 14/2007	BCG por Disposición Adicional Sexta
CAT. PLANEAMIENTO VIGENTE	VS-5
CAT. PLANEAMIENTO TRAMIT	-

Se trata de un elemento catalogado BCG por Disposición Adicional Sexta (IAPH: 01040570001) y por el PGOU 2009 por su interés arquitectónico. Se trata de una obra que es hermana de la Casa Consistorial de Berja, con la que comparte la organización de la fachada con una sucesión de arquerías en los distintos niveles.

Titularidad
Uso Actual
Estado de conservación

**Ayuntamiento
Administrativo
Buen estado de conservación**


AL-LAX-002**ALOJAMIENTO RURAL****Interés Arquitectónico: 3****NIVEL II**

PROVINCIA	ALMERÍA
COMARCA	Alpujarra Almeriense
MUNICIPIO	Laujar de Andarax
REFERENCIA CATASTRAL	9944402WF0994S0001PL
PROTECCIÓN LEY 14/2007	Sin protección
CAT. PLANEAMIENTO VIGENTE	-
CAT. PLANEAMIENTO TRAMIT	-

Inmueble de propiedad municipal que presenta un valor arquitectónico medio. Edificio residencial de una sola planta destinado a alquiler de vivienda rural. Cubierta plana con remate del pretil con celosía de ladrillo. Aplacado de piedra en el zócalo. Reciente reforma integral del edificio.

Titularidad
Uso Actual
Estado de conservación

**Ayuntamiento
Hoteler
-**


AL-LAX-003**OFICINA DE TURISMO****Interés Arquitectónico: 2****NIVEL IV**

PROVINCIA	ALMERÍA
COMARCA	Alpujarra Almeriense
MUNICIPIO	Laujar de Andarax
REFERENCIA CATASTRAL	9944401WF0994S0001QL
PROTECCIÓN LEY 14/2007	-
CAT. PLANEAMIENTO VIGENTE	-
CAT. PLANEAMIENTO TRAMIT	-

-

Titularidad
Uso Actual
Estado de conservación

**Ayuntamiento
Cultural
-**

AL-LAX-004**PLAZA DE ABASTOS****Interés Arquitectónico: 2****NIVEL IV**

PROVINCIA ALMERÍA
 COMARCA Alpujarra Almeriense
 MUNICIPIO Laujar de Andarax
 REFERENCIA CATASTRAL 9745404WF0994N0001EA

PROTECCIÓN LEY 14/2007 -
 CAT. PLANEAMIENTO VIGENTE -
 CAT. PLANEAMIENTO TRAMIT -

-
 Titularidad
 Uso Actual
 Estado de conservación

**Ayuntamiento
 Comercial**

AL-LAX-005**CLAUSTRO DEL CONVENTO DE SAN PASCUAL BAILÓN****Interés Arquitectónico: 5****NIVEL I**

PROVINCIA ALMERÍA
 COMARCA Alpujarra Almeriense
 MUNICIPIO Laujar de Andarax
 REFERENCIA CATASTRAL 9845121WF0994N0001DA

PROTECCIÓN LEY 14/2007 BCG por Disposición Adicional Sexta
 CAT. PLANEAMIENTO VIGENTE VS-01
 CAT. PLANEAMIENTO TRAMIT -

El convento está catalogado BCG por Disposición Adicional Sexta (IAPH: 01040570004) y por el PGOU 2009 por su interés histórico-arquitectónico. Es una obra en estado ruinoso pero que posee un indudable potencial para acoger usos públicos dotaciones tras su restauración. Solo es de propiedad municipal el claustro, lo que justifica la prioridad.

Titularidad
 Uso Actual
 Estado de conservación

**Ayuntamiento
 En desuso
 Ruinoso**


AL-LAX-006**EDIFICIO DE USOS MÚLTIPLES****Interés Arquitectónico: 2****NIVEL IV**

PROVINCIA ALMERÍA
 COMARCA Alpujarra Almeriense
 MUNICIPIO Laujar de Andarax
 REFERENCIA CATASTRAL 9643307WF0994S0002WB

PROTECCIÓN LEY 14/2007 -
 CAT. PLANEAMIENTO VIGENTE -
 CAT. PLANEAMIENTO TRAMIT -

-
 Titularidad
 Uso Actual
 Estado de conservación

**Ayuntamiento
 Usos Múltiples**

AL-LAX-007**CASA PALACIO DE LOS MOYA****Interés Arquitectónico: 5****NIVEL I**

PROVINCIA ALMERÍA
 COMARCA Alpujarra Almeriense
 MUNICIPIO Laujar de Andarax
 REFERENCIA CATASTRAL 9745606WF0994N0001YA

PROTECCIÓN LEY 14/2007 BCG por Disposición Adicional Sexta
 CAT. PLANEAMIENTO VIGENTE VS-4
 CAT. PLANEAMIENTO TRAMIT -

Es un elemento catalogado BCG por Disposición Adicional Sexta y por el PGOU 2009 por su interés histórico y arquitectónico. Se trata de una obra singular de fachada monumental, caracterizada por sus balcones y el nivel superior de arcos de ladrillo.

Titularidad
 Uso Actual
 Estado de conservación

**Ayuntamiento
 Sociocultural
 Buen estado de conservación**

AL-LAX-008**LAVADERO PÚBLICO****Interés Arquitectónico: 3****NIVEL II**

PROVINCIA ALMERÍA
 COMARCA Alpujarra Almeriense
 MUNICIPIO Laujar de Andarax
 REFERENCIA CATASTRAL 0244803WF1904S0001BK


PROTECCIÓN LEY 14/2007 BCG por Disposición Adicional Sexta
 CAT. PLANEAMIENTO VIGENTE PE-02
 CAT. PLANEAMIENTO TRAMIT -

Elemento catalogado BCG por Disposición Adicional Sexta por el PGOU 2009 por su interés arquitectónico y etnológico. Lavaderos con doble línea de pilas de lavar, una parte situadas en el exterior y otra línea cubierta por un porche de pilares cuadrados y cubierta plana con cubrición de lascas de pizarra, sistema constructivo tradicional de la zona

Titularidad
 Uso Actual
 Estado de conservación

**Ayuntamiento
 Lavadero**

-

AL-LAX-009**CEMENTERIO MUNICIPAL****Interés Arquitectónico: 3****NIVEL II**

PROVINCIA ALMERÍA
 COMARCA Alpujarra Almeriense
 MUNICIPIO Laujar de Andarax
 REFERENCIA CATASTRAL 04057A00100122


PROTECCIÓN LEY 14/2007 BCG por Disposición Adicional Sexta
 CAT. PLANEAMIENTO VIGENTE PE-60
 CAT. PLANEAMIENTO TRAMIT -

Elemento catalogado BCG por Disposición Adicional Sexta por el PGOU 2009 por su interés arquitectónico y etnológico. Cementerio cercado por una sencilla tapia enfoscada y pintada, con acceso por un lateral. Se disponen los nichos adosados al muro. Son singulares las tumbas de en la zona central, bajo lápidas de mármol recercadas por cerrajerías.

Titularidad
 Uso Actual
 Estado de conservación

**Ayuntamiento
 Cementerio**

-

AL-LAX-010**CENTRO DE ENSEÑANZA NUESTRA SEÑORA DE LA SALUD****Interés Arquitectónico: 3****NIVEL II**

PROVINCIA ALMERÍA
 COMARCA Alpujarra Almeriense
 MUNICIPIO Laujar de Andarax
 REFERENCIA CATASTRAL 9443101WF0994S0001QL


PROTECCIÓN LEY 14/2007 Sin protección
 CAT. PLANEAMIENTO VIGENTE -
 CAT. PLANEAMIENTO TRAMIT -

Inmueble de propiedad municipal que presenta cierto valor arquitectónico. Pabellones de dos plantas con disposición en planta en forma de U, distribuyendo las estancias de las aulas orientadas al patio interior. En la esquina se ubica el porche de acceso. En el resto de la parcela hay otros pabellones y cuenta con pistas deportivas y áreas libres.

Titularidad
 Uso Actual
 Estado de conservación

**Ayuntamiento
 Educativo**

-

AL-LAX-011**COMPLEJO DEPORTIVO VICENTE ESPÍN****Interés Arquitectónico: 3****NIVEL II**

PROVINCIA ALMERÍA
 COMARCA Alpujarra Almeriense
 MUNICIPIO Laujar de Andarax
 REFERENCIA CATASTRAL 9144130WF0994S0001EL

PROTECCIÓN LEY 14/2007 Sin protección
 CAT. PLANEAMIENTO VIGENTE -
 CAT. PLANEAMIENTO TRAMIT -

Inmueble de propiedad municipal que presenta un valor arquitectónico medio de reciente construcción, junto a las instalaciones de la piscina. Se trata de un edificio de gran luz estructural con cerchas metálicas y cubrición de paneles metálicos, con lucernarios en la cubierta. Alterna las actividades deportivas con eventos culturales.

Titularidad
 Uso Actual
 Estado de conservación

**Ayuntamiento
 Deportivo**

-

AL-LAX-012**ESPACIO ESCÉNICO (TEATRO)****Interés Arquitectónico: 4****NIVEL I**


PROVINCIA ALMERÍA
 COMARCA Alpujarra Almeriense
 MUNICIPIO Laujar de Andarax
 REFERENCIA CATASTRAL 9343002WF0994S0001FL

PROTECCIÓN LEY 14/2007 Sin protección
 CAT. PLANEAMIENTO VIGENTE -
 CAT. PLANEAMIENTO TRAMIT -

Inmueble de propiedad municipal que presenta un valor arquitectónico destacable.

Titularidad
 Uso Actual
 Estado de conservación

Ayuntamiento
De ocio / espectáculo
Buen estado de conservación

AL-LAX-013**PLAZA DE TOROS****Interés Arquitectónico: 5****NIVEL II**


PROVINCIA ALMERÍA
 COMARCA Alpujarra Almeriense
 MUNICIPIO Laujar de Andarax
 REFERENCIA CATASTRAL 9142302WF0994S0001FL

PROTECCIÓN LEY 14/2007 BCG por Disposición Adicional Sexta
 CAT. PLANEAMIENTO VIGENTE VS-07
 CAT. PLANEAMIENTO TRAMIT -

Elemento catalogado BCG por Disposición Adicional Sexta por el PGOU 2009 por su interés arquitectónico e histórico. La plaza de toros está actualmente en proceso de demolición. Se ha derribado la mitad del edificio. El resto se encuentra en estado ruinoso.

Titularidad
 Uso Actual
 Estado de conservación

Ayuntamiento
En desuso
 -

AL-LAX-014**GUARDERÍA****Interés Arquitectónico: 2****NIVEL IV**


PROVINCIA ALMERÍA
 COMARCA Alpujarra Almeriense
 MUNICIPIO Laujar de Andarax
 REFERENCIA CATASTRAL 9143316WF0994S0001EL

PROTECCIÓN LEY 14/2007 -
 CAT. PLANEAMIENTO VIGENTE -
 CAT. PLANEAMIENTO TRAMIT -

-

Titularidad
 Uso Actual
 Estado de conservación

Ayuntamiento
Educativo
 -

AL-LAX-015**TANATORIO****Interés Arquitectónico: 2****NIVEL IV**

PROVINCIA ALMERÍA
 COMARCA Alpujarra Almeriense
 MUNICIPIO Laujar de Andarax
 REFERENCIA CATASTRAL 9143315WF0994S0001JL

PROTECCIÓN LEY 14/2007 -
 CAT. PLANEAMIENTO VIGENTE -
 CAT. PLANEAMIENTO TRAMIT -

-

Titularidad
 Uso Actual
 Estado de conservación

Ayuntamiento
Tanatorio
 -

MUNICIPIO LÍJAR

Líjar es un municipio de la comarca del Valle del Almanzora con una extensión de 28 km² y una población de 394 habitantes situado en las faldas de la Sierra de los Filabres. Los restos arqueológicos revelan antiguos poblamientos de este territorio. En época medieval Almería contaba con una importante industria de producción de lino y seda y aún en un recuento de 1846 se contabilizaron en Líjar 25 telares, si bien en el siglo XX este sector desaparece. La mayor curiosidad histórica de este municipio se encuentra, sin duda, en las actas municipales de 14 de Octubre de 1883, en las que el consistorio acordó «declararle la guerra a la Nación Francesa», como respuesta a los agravios recibidos por el rey Alfonso XII en su visita a París pocas semanas antes; la «guerra» duró hasta la firma del Tratado de Paz (30 de Octubre 1983), rubricado por el alcalde de este pueblo, el cónsul de Francia en Málaga y el vicecónsul de este país en Almería.

AL-LIJ-001

AYUNTAMIENTO DE LÍJAR

Interés Arquitectónico: 3

NIVEL I



PROVINCIA	ALMERÍA
COMARCA	Valle de Almanzora
MUNICIPIO	Líjar
REFERENCIA CATASTRAL	9281604WG6298S0001PQ
PROTECCIÓN LEY 14/2007	Sin protección
CAT. PLANEAMIENTO VIGENTE	-
CAT. PLANEAMIENTO TRAMIT	-

Inmueble de propiedad municipal que presenta un cierto valor arquitectónico. Sus instalaciones se utilizan como sede de la corporación municipal y también para otros fines sociales y culturales (biblioteca, escuela de verano), lo que justifica su inclusión en el Nivel I de este inventario.

Titularidad
Uso Actual
Estado de conservación

**Ayuntamiento
Administrativo**
Normal estado de conservación

AL-LIJ-002

ANTIGUO COLEGIO

Interés Arquitectónico: 2

NIVEL IV



PROVINCIA	ALMERÍA
COMARCA	Valle de Almanzora
MUNICIPIO	Líjar
REFERENCIA CATASTRAL	9281605WG6298S0001LQ
PROTECCIÓN LEY 14/2007	-
CAT. PLANEAMIENTO VIGENTE	-
CAT. PLANEAMIENTO TRAMIT	-

-

Titularidad
Uso Actual
Estado de conservación

**Ayuntamiento
Usos Múltiples**

AL-LIJ-003

EL CASTILLO

Interés Arquitectónico: 3

NIVEL II



PROVINCIA	ALMERÍA
COMARCA	Valle de Almanzora
MUNICIPIO	Líjar
REFERENCIA CATASTRAL	9181501WG6298S0000OM
PROTECCIÓN LEY 14/2007	BCG por Disposición Adicional Sexta
CAT. PLANEAMIENTO VIGENTE	-
CAT. PLANEAMIENTO TRAMIT	-

El castillo de Líjar es una edificación del siglo XXI cuya construcción tiene su origen en la idea de diversificar la actividad económica del municipio proporcionándole un punto de interés turístico mediante la creación de un centro de interpretación y sala de exposiciones en el interior de la torre. Se inauguró en 2006.

Titularidad
Uso Actual
Estado de conservación

**Ayuntamiento
Cultural**

AL-LIJ-004**DEPÓSITO DE AGUA "LA TORRECICA"****Interés Arquitectónico: 2****NIVEL IV**

PROVINCIA ALMERÍA
 COMARCA Valle de Almanzora
 MUNICIPIO Lijar
 REFERENCIA CATASTRAL 9281201WG6298S0001DQ

PROTECCIÓN LEY 14/2007 -
 CAT. PLANEAMIENTO VIGENTE -
 CAT. PLANEAMIENTO TRAMIT -

-
 Titularidad
 Uso Actual
 Estado de conservación

**Ayuntamiento
 Hidráulico**

-

AL-LIJ-005**CASA DE LOS MAESTROS****Interés Arquitectónico: 2****NIVEL IV**

PROVINCIA ALMERÍA
 COMARCA Valle de Almanzora
 MUNICIPIO Lijar
 REFERENCIA CATASTRAL 9480302WG6298S0001TQ

PROTECCIÓN LEY 14/2007 -
 CAT. PLANEAMIENTO VIGENTE -
 CAT. PLANEAMIENTO TRAMIT -

-
 Titularidad
 Uso Actual
 Estado de conservación

**Ayuntamiento
 Residencial**

-

AL-LIJ-006**ESCUELA DE ADULTOS****Interés Arquitectónico: 2****NIVEL IV**

PROVINCIA ALMERÍA
 COMARCA Valle de Almanzora
 MUNICIPIO Lijar
 REFERENCIA CATASTRAL 9480301WG6298S0001LQ

PROTECCIÓN LEY 14/2007 -
 CAT. PLANEAMIENTO VIGENTE -
 CAT. PLANEAMIENTO TRAMIT -

-
 Titularidad
 Uso Actual
 Estado de conservación

**Ayuntamiento
 Educativo**

-

AL-LIJ-007**CASA DEL MÉDICO****Interés Arquitectónico: 2****NIVEL IV**

PROVINCIA ALMERÍA
 COMARCA Valle de Almanzora
 MUNICIPIO Lijar
 REFERENCIA CATASTRAL 9580901WG6298S0001SQ

PROTECCIÓN LEY 14/2007 -
 CAT. PLANEAMIENTO VIGENTE -
 CAT. PLANEAMIENTO TRAMIT -

-
 Titularidad
 Uso Actual
 Estado de conservación

**Ayuntamiento
 Social**

-

AL-LIJ-008**CONSULTORIO MÉDICO****Interés Arquitectónico: 3****NIVEL II**

PROVINCIA ALMERÍA
 COMARCA Valle de Almanzora
 MUNICIPIO Líjar
 REFERENCIA CATASTRAL 9580701WG6298S0001RQ

PROTECCIÓN LEY 14/2007 Sin protección
 CAT. PLANEAMIENTO VIGENTE -
 CAT. PLANEAMIENTO TRAMIT -

Edificio de reciente construcción de planta poligonal y dos alturas. El porche y vestíbulo de acceso se hallan girados 45 grados para lograr mayor visibilidad de la fachada. Deja un pequeño espacio libre que funciona como patio o zona de estancia. Su uso como consultorio médico justifica por sí misma la inclusión en este inventario.

Titularidad
 Uso Actual
 Estado de conservación

**Ayuntamiento
Hospitalario**

-

AL-LIJ-009**LAVADERO PÚBLICO MUNICIPAL****Interés Arquitectónico: 3****NIVEL II**

PROVINCIA ALMERÍA
 COMARCA Valle de Almanzora
 MUNICIPIO Líjar
 REFERENCIA CATASTRAL 9577201WG6297N0001UX

PROTECCIÓN LEY 14/2007 Sin protección
 CAT. PLANEAMIENTO VIGENTE -
 CAT. PLANEAMIENTO TRAMIT -

Immune de propiedad municipal con un claro interés arquitectónico e histórico artístico. Constituye un testimonio material de un antiguo modo de realizar el lavado de la ropa. En torno a la década de 1940-50 se construyeron estos lavaderos públicos que aprovechaban el agua de las acequias y facilitaban la realización de esta tarea bajo techo.

Titularidad
 Uso Actual
 Estado de conservación

**Ayuntamiento
Lavadero**

-

AL-LIJ-010**CEMENTERIO NUEVO****Interés Arquitectónico: 3****NIVEL II**

PROVINCIA ALMERÍA
 COMARCA Valle de Almanzora
 MUNICIPIO Líjar
 REFERENCIA CATASTRAL 04058A007002340000LH

PROTECCIÓN LEY 14/2007 Sin protección
 CAT. PLANEAMIENTO VIGENTE -
 CAT. PLANEAMIENTO TRAMIT -

El cementerio de Líjar tiene planta rectangular y se sitúa en un promontorio a las afueras del casco urbano. Los nichos se han ido construyendo junto al muro de cierre perimetral mientras que el gran espacio central sigue estando ocupado por enterramientos en el suelo, existiendo tan sólo un bloque de nichos exento.

Titularidad
 Uso Actual
 Estado de conservación

**Ayuntamiento
Cementerio**

-

MUNICIPIO**LOS GALLARDOS**

Los Gallardos se sitúa en la comarca del Levante Almeriense. Posee una superficie de 35,1 km² y una población de 2.803 habitantes. Un pueblo localizado en un valle a mitad de camino entre la playa (ocho kilómetros de distancia) y la montaña (Bédar a cinco kilómetros). Nudo de comunicaciones y lugar privilegiado por su fácil acceso. El municipio de Los Gallardos se constituye en el 1924 como segregación del de Bédar. El actual municipio tiene su origen en el inicio de las explotaciones mineras de Sierra Almagrera a principios del siglo XIX, hecho que se refleja en su arquitectura. Se han revisado la guía digital de Patrimonio Cultural de Andalucía y el inventario de 1988, así como los catálogos urbanísticos, las distintas publicaciones existentes a nivel andaluz y local y el inventario de bienes inmuebles propiedad municipal, llegando a la conclusión de que estos edificios de interés arquitectónico de propiedad pública de carácter local deben formar parte del presente inventario.

AL-LOG-001**AYUNTAMIENTO DE LOS GALLARDOS****Interés Arquitectónico: 4****NIVEL I**

PROVINCIA	ALMERÍA
COMARCA	Levante Almeriense
MUNICIPIO	Los Gallardos
REFERENCIA CATASTRAL	4143205WG9144S0001MD
PROTECCIÓN LEY 14/2007	Sin protección
CAT. PLANEAMIENTO VIGENTE	-
CAT. PLANEAMIENTO TRAMIT	-

Inmueble de propiedad municipal que presenta un claro valor arquitectónico e histórico-artístico. Se trata del edificio más representativo del municipio y alberga la mayoría de dependencias municipales. Se encuentra en un estado de conservación degradado.

Titularidad
Uso Actual
Estado de conservación

**Ayuntamiento
Administrativo
Muy degradado**

AL-LOG-002**EDIFICIO DE LA TERCERA EDAD Y BIBLIOTECA****Interés Arquitectónico: 2****NIVEL IV**

PROVINCIA	ALMERÍA
COMARCA	Levante Almeriense
MUNICIPIO	Los Gallardos
REFERENCIA CATASTRAL	4442403WG9144S0001UD
PROTECCIÓN LEY 14/2007	-
CAT. PLANEAMIENTO VIGENTE	-
CAT. PLANEAMIENTO TRAMIT	-

-

Titularidad
Uso Actual
Estado de conservación

**Ayuntamiento
Polivalente
-**

AL-LOG-003**EDIFICIO PRODER****Interés Arquitectónico: 2****NIVEL IV**

PROVINCIA	ALMERÍA
COMARCA	Levante Almeriense
MUNICIPIO	Los Gallardos
REFERENCIA CATASTRAL	4041707WG9144S0001DD
PROTECCIÓN LEY 14/2007	-
CAT. PLANEAMIENTO VIGENTE	-
CAT. PLANEAMIENTO TRAMIT	-

-

Titularidad
Uso Actual
Estado de conservación

**Ayuntamiento
Asistencial
-**

MUNICIPIO LUBRÍN

Lubrín forma parte de la comarca del Levante Almeriense, situado en las estribaciones de la Sierra de los Filabres. Posee una superficie de 138,1 km² y una población de 1.431 habitantes. Tierra de emigrantes, de terrenos montañosos destinados al cultivo de la almendra y la ganadería. La población se apiña al pie de una peña, sobresaliendo la Iglesia. Se han revisado la guía digital de Patrimonio Cultural de Andalucía y el inventario de 1988, así como los catálogos urbanísticos, las distintas publicaciones existentes a nivel andaluz y local y el inventario de bienes inmuebles propiedad municipal, concluyendo que los siguientes edificios deben formar parte del inventario.

AL-LUB-001**AYUNTAMIENTO DE LUBRÍN****Interés Arquitectónico: 3****NIVEL I**

PROVINCIA	ALMERÍA
COMARCA	Levante Almeriense
MUNICIPIO	Lubrín
REFERENCIA CATASTRAL	2894401WG8129S0001QO
PROTECCIÓN LEY 14/2007	Sin protección
CAT. PLANEAMIENTO VIGENTE	-
CAT. PLANEAMIENTO TRAMIT	-

Inmueble de propiedad municipal que presenta un claro valor arquitectónico e histórico-artístico. Edificio representativo que data de 1975 que fue la sede principal de la Casa Consistorial hasta 2014. Actualmente aloja archivo y oficinas. En estado de conservación degradado.

Titularidad
Uso Actual
Estado de conservación

**Ayuntamiento
Administrativo
Degradado**

AL-LUB-002**AYUNTAMIENTO DE LUBRÍN II****Interés Arquitectónico: 2****NIVEL IV**

PROVINCIA	ALMERÍA
COMARCA	Levante Almeriense
MUNICIPIO	Lubrín
REFERENCIA CATASTRAL	2894710WG8129S0001ZO
PROTECCIÓN LEY 14/2007	-
CAT. PLANEAMIENTO VIGENTE	-
CAT. PLANEAMIENTO TRAMIT	-

-

Titularidad
Uso Actual
Estado de conservación

**Ayuntamiento
Administrativo
-**

AL-LUB-003**OFICINA DE TURISMO****Interés Arquitectónico: 2****NIVEL IV**

PROVINCIA	ALMERÍA
COMARCA	Levante Almeriense
MUNICIPIO	Lubrín
REFERENCIA CATASTRAL	2894801WG8129S0001JO
PROTECCIÓN LEY 14/2007	-
CAT. PLANEAMIENTO VIGENTE	-
CAT. PLANEAMIENTO TRAMIT	-

-

Titularidad
Uso Actual
Estado de conservación

**Ayuntamiento
Cultural
-**

AL-LUB-004**MUSEO DE LA ALIMENTACIÓN****Interés Arquitectónico: 3****NIVEL II**

PROVINCIA ALMERÍA
 COMARCA Levante Almeriense
 MUNICIPIO Lubrín
 REFERENCIA CATASTRAL 2994702WG8129S0001FO

PROTECCIÓN LEY 14/2007 Sin protección
 CAT. PLANEAMIENTO VIGENTE -
 CAT. PLANEAMIENTO TRAMIT -

Inmueble de propiedad municipal que presenta un claro valor arquitectónico e histórico-artístico. Inaugurado en 2008, el Museo Etnográfico de la Alimentación Rural alberga elementos y estructuras relacionadas con los alimentos típicos de la zona y su forma de procesarlos. Se encuentra en buen estado de conservación.

Titularidad
 Uso Actual
 Estado de conservación

Ayuntamiento Cultural

AL-LUB-005**TEATRO MUNICIPAL****Interés Arquitectónico: 3****NIVEL II**

PROVINCIA ALMERÍA
 COMARCA Levante Almeriense
 MUNICIPIO Lubrín
 REFERENCIA CATASTRAL 2794901WG8129S0001YO

PROTECCIÓN LEY 14/2007 Sin protección
 CAT. PLANEAMIENTO VIGENTE -
 CAT. PLANEAMIENTO TRAMIT -

Inmueble de propiedad municipal que presenta un claro valor arquitectónico. Edificio de tres plantas construido en 1075 y rehabilitado en 1990 para albergar el teatro municipal. Se encuentra en normal estado de conservación.

Titularidad
 Uso Actual
 Estado de conservación

Ayuntamiento De ocio / espectáculo

AL-LUB-006**CENTRO CULTURAL****Interés Arquitectónico: 2****NIVEL IV**

PROVINCIA ALMERÍA
 COMARCA Levante Almeriense
 MUNICIPIO Lubrín
 REFERENCIA CATASTRAL 2994201WG8129S0001IO

PROTECCIÓN LEY 14/2007 -
 CAT. PLANEAMIENTO VIGENTE -
 CAT. PLANEAMIENTO TRAMIT -

Titularidad
 Uso Actual
 Estado de conservación

Ayuntamiento Cultural

AL-LUB-007**CASTILICO DEL RELOJ****Interés Arquitectónico: 3****NIVEL II**

PROVINCIA ALMERÍA
 COMARCA Levante Almeriense
 MUNICIPIO Lubrín
 REFERENCIA CATASTRAL 04059A02300466000MD

PROTECCIÓN LEY 14/2007 BCG por Disposición Adicional Sexta
 CAT. PLANEAMIENTO VIGENTE Nivel I - nº9
 CAT. PLANEAMIENTO TRAMIT -

Elemento catalogado BCG por Disposición Adicional Sexta por su interés arquitectónico y por el PGOU 2009. Edificado sobre lo que un día fue una fortaleza árabe del siglo XIV, de la cual no quedan restos. Se encuentra en normal estado de conservación.

Titularidad
 Uso Actual
 Estado de conservación

Ayuntamiento Cultural

AL-LUB-008

CONSULTORIOS MÉDICOS MUNICIPALES

Interés Arquitectónico: 2

NIVEL IV



PROVINCIA ALMERÍA
COMARCA Levante Almeriense
MUNICIPIO Lubrín
REFERENCIA CATASTRAL 3092802WG8139S0001QD

PROTECCIÓN LEY 14/2007 -
CAT. PLANEAMIENTO VIGENTE -
CAT. PLANEAMIENTO TRAMIT -

-
Titularidad
Uso Actual
Estado de conservación

**Ayuntamiento
Hospitalario**

-

MUNICIPIO**LUCAINENA DE LAS TORRES**

Lucainena de la Torres forma parte de la comarca de Filabres-Tabernas, situado al norte de la Sierra Alhamilla. Posee una superficie de 123,1 km² y una población de 546 habitantes. En la localidad de Lucainena de la Torres destacan la singularidad urbanística del conjunto y sus casas siempre blancas entre calles repletas de flores. La riqueza patrimonial de Lucainena se debe al auge de la minería y la abolición de los señoríos en el siglo XIX, aumento económico que aún se aprecia en las construcciones llevadas a cabo en esta época; al margen de las relacionadas con la minería, se realiza también la construcción del nuevo cementerio en 1837. Se han revisado la guía digital de Patrimonio Cultural de Andalucía y el inventario de 1988, así como los catálogos urbanísticos, las distintas publicaciones existentes a nivel andaluz y local y el inventario de bienes inmuebles propiedad municipal, concluyendo que los siguientes edificios deben formar parte del inventario.

AL-LUC-001**AYUNTAMIENTO LUCAINENA DE LAS TORRES****Interés Arquitectónico: 3****NIVEL I**

PROVINCIA ALMERÍA
 COMARCA Filabres-Tabernas
 MUNICIPIO Lucainena de las Torres
 REFERENCIA CATASTRAL 1298101WF7919N0001ZP

PROTECCIÓN LEY 14/2007 Sin protección
 CAT. PLANEAMIENTO VIGENTE -
 CAT. PLANEAMIENTO TRAMIT -

Se trata de un inmueble de propiedad municipal que presenta un claro valor arquitectónico e histórico-artístico. Se trata de una edificación singular sede de la casa consistorial, inaugurada el 24 de abril de 1999. Está en buen estado de conservación.

Titularidad
 Uso Actual
 Estado de conservación

**Ayuntamiento
 Administrativo
 Buen estado de conservación**

AL-LUC-002**COLEGIO PÚBLICO ALHFIL****Interés Arquitectónico: 4****NIVEL II**

PROVINCIA ALMERÍA
 COMARCA Filabres-Tabernas
 MUNICIPIO Lucainena de las Torres
 REFERENCIA CATASTRAL 1111801WG7010S0001KL

PROTECCIÓN LEY 14/2007 Sin protección
 CAT. PLANEAMIENTO VIGENTE -
 CAT. PLANEAMIENTO TRAMIT -

Inmueble de propiedad municipal que presenta un claro valor arquitectónico e histórico-artístico. El edificio alberga un de las sedes del Colegio Público Rural Alhfil, repartido entre las localidades de Lucainena de la Torre, Turrillas y Senés. Se trata de la antigua sede de las oficinas de la empresa minera CMSA. En buen estado de conservación.

Titularidad
 Uso Actual
 Estado de conservación

**Ayuntamiento
 Educativo
 -**

MUNICIPIO

LÚCAR

Lúcar es un municipio de la comarca del Valle del Almanzora que presenta una extensión de 95 km² y una población de 760 habitantes. Se halla en la cara meridional de la Sierra de las Estancias, al pie del cerro de San Marcos. Parece que el topónimo podría tener su origen en el 'lucus' latino pues consta que aún a mediados del XIX aún se menciona (Madoz) la existencia de pinos y monte bajo en la sierra del municipio. Los censos más antiguos del siglo XVI hablan de una ciudad murada de una sola puerta en la que vivían 621 moriscos y 5 cristianos viejos. Lúcar cuenta con un importante personaje histórico al que recientemente la Universidad de Almería ha dedicado una monografía, Tomás Marín González de Poveda. Los edificios incluidos en el inventario forman parte de la historia más reciente del municipio y se encuentran en un aceptable estado de conservación.

AL-LUR-001**AYUNTAMIENTO DE LÚCAR****Interés Arquitectónico: 3****NIVEL I**

PROVINCIA ALMERÍA
 COMARCA Valle de Almanzora
 MUNICIPIO Lúcar
 REFERENCIA CATASTRAL 1198513WG5319N0001AJ

PROTECCIÓN LEY 14/2007 Sin protección
 CAT. PLANEAMIENTO VIGENTE -
 CAT. PLANEAMIENTO TRAMIT -

Inmueble de propiedad municipal que presenta un claro valor arquitectónico e histórico-artístico. Se trata de una antigua edificación del municipio reformada sucesivamente con elementos heráldicos en su fachada. Su uso público justifica la inclusión en el Nivel I de este inventario.

Titularidad
 Uso Actual
 Estado de conservación

**Ayuntamiento
 Administrativo
 Degradado**

AL-LUR-002**ARCHIVO MUNICIPAL****Interés Arquitectónico: 2****NIVEL IV**

PROVINCIA ALMERÍA
 COMARCA Valle de Almanzora
 MUNICIPIO Lúcar
 REFERENCIA CATASTRAL 1198514WG5319N0001BJ

PROTECCIÓN LEY 14/2007 -
 CAT. PLANEAMIENTO VIGENTE -
 CAT. PLANEAMIENTO TRAMIT -

-

Titularidad
 Uso Actual
 Estado de conservación

**Ayuntamiento
 Usos Múltiples**

-

AL-LUR-003**ANTIGUA CASA PALACIO****Interés Arquitectónico: 2****NIVEL IV**

PROVINCIA ALMERÍA
 COMARCA Valle de Almanzora
 MUNICIPIO Lúcar
 REFERENCIA CATASTRAL 1096101WG5319N0001RJ

PROTECCIÓN LEY 14/2007 -
 CAT. PLANEAMIENTO VIGENTE -
 CAT. PLANEAMIENTO TRAMIT -

-

Titularidad
 Uso Actual
 Estado de conservación

**Ayuntamiento
 En desuso**

-

AL-LUR-004**SALÓN CULTURAL "MARÍN DE POVEDA"****Interés Arquitectónico: 3****NIVEL I**

PROVINCIA ALMERÍA
 COMARCA Valle de Almanzora
 MUNICIPIO Lúcar
 REFERENCIA CATASTRAL 0996002WG5309N0001HD

PROTECCIÓN LEY 14/2007 Sin protección
 CAT. PLANEAMIENTO VIGENTE -
 CAT. PLANEAMIENTO TRAMIT -

Inmueble de propiedad municipal que presenta un claro valor arquitectónico e histórico-artístico. Antiguamente se ubicó aquí la Casa-cuartel de la Guardia civil pero tras una intensa reforma pasó a convertirse en un inmueble de intenso uso público, El aparcamiento cercano facilita el acceso en vehículo a esta zona del municipio.

Titularidad
 Uso Actual
 Estado de conservación

**Ayuntamiento
 Sociocultural
 Normal estado de conservación**

AL-LUR-005**ERMITA DE SAN SEBASTIÁN****Interés Arquitectónico: 4****NIVEL II**

PROVINCIA ALMERÍA
 COMARCA Valle de Almanzora
 MUNICIPIO Lúcar
 REFERENCIA CATASTRAL 0996501WG5309N0001RD

PROTECCIÓN LEY 14/2007 BCG por Disposición Adicional Sexta
 CAT. PLANEAMIENTO VIGENTE -
 CAT. PLANEAMIENTO TRAMIT -

Elemento catalogado BCG por Disposición Adicional Sexta por su interés arquitectónico. Construida posiblemente en el s. XVII. Restaurada hace pocos años, cambiándose la cubierta, añadiendo campana y cruz en la espadaña derecha así como arcos y decoración sencilla en torno a los tres vanos. En el interior una armadura de raigambre mudéjar. Degradada

Titularidad
 Uso Actual
 Estado de conservación

**Cesión de uso
 Religioso
 -**

AL-LUR-006**CEMENTERIO****Interés Arquitectónico: 3****NIVEL II**

PROVINCIA ALMERÍA
 COMARCA Valle de Almanzora
 MUNICIPIO Lúcar
 REFERENCIA CATASTRAL 0895302WG5309N0001ID

PROTECCIÓN LEY 14/2007 Sin protección
 CAT. PLANEAMIENTO VIGENTE -
 CAT. PLANEAMIENTO TRAMIT -

Inmueble de propiedad municipal que presenta un cierto valor arquitectónico e histórico-artístico. Como tantos cementerios es testigo de la historia reciente del municipio y escenario de celebraciones sociales. El cementerio de Lúcar presenta un normal estado de conservación y se halla ubicado en la parte alta del municipio.

Titularidad
 Uso Actual
 Estado de conservación

**Ayuntamiento
 Cementerio
 -**

AL-LUR-007**COLEGIO PÚBLICO RURAL "ALTO ALMANZORA"****Interés Arquitectónico: 3****NIVEL II**

PROVINCIA ALMERÍA
 COMARCA Valle de Almanzora
 MUNICIPIO Lúcar
 REFERENCIA CATASTRAL 0895102WG5309N0001MD

PROTECCIÓN LEY 14/2007 Sin protección
 CAT. PLANEAMIENTO VIGENTE -
 CAT. PLANEAMIENTO TRAMIT -

Edificio de planta rectangular y una sola altura. Desde la entrada principal se accede a un vestíbulo que distribuye los espacios: dos aulas, un espacio de administración, pequeño almacén y aseo. Amplias áreas libres alrededor que carecen de vallado en su lado este. Entrada independiente al Centro de Formación Permanente o escuela de adultos.

Titularidad
 Uso Actual
 Estado de conservación

**Cesión de uso
 Educativo
 -**

AL-LUR-008**CENTRO CULTURAL (CRUCE DE CELA)****Interés Arquitectónico: 3****NIVEL II**

PROVINCIA ALMERÍA
COMARCA Valle de Almanzora
MUNICIPIO Lúcar
REFERENCIA CATASTRAL 04061A003002890000LJ

PROTECCIÓN LEY 14/2007 Sin protección
CAT. PLANEAMIENTO VIGENTE -
CAT. PLANEAMIENTO TRAMIT -

La parcela acoge dos inmuebles: el Centro Cultural y el Colegio (2015), y una pista deportiva que funcionan independientemente y como área recreativa del colegio. El Centro Cultural es un edificio de planta rectangular con un interior diáfano. Su uso público y su ubicación en una barriada periférica justifican la inclusión en este inventario.

Titularidad
Uso Actual
Estado de conservación

**Ayuntamiento
Cultural**

-

MUNICIPIO MACAEL

Macael es un municipio de la comarca del Valle del Almanzora que tiene una extensión de 44 km² y una población de 5.480 habitantes. Existen datos arqueológicos de poblamiento en la zona desde época neolítica. Desde época fenicia es posible rastrear el empleo del "oro blanco de Macael" en diversos edificios y monumentos, pero será a partir del periodo hispano-andalusí cuando se exploten regularmente las canteras y se cree un nuevo núcleo de población en la parte alta del actual casco urbano, que será abandonado ante los numerosos ataques en favor del conocido como 'Macael viejo'. Durante los siglos XVII y XVIII Macael comenzó a registrar un progresivo aumento de su población vinculado al crecimiento económico fruto de la explotación de sus canteras. Con la creación del ferrocarril y la electrificación de la actividad industrial el progreso fue constante, si bien actualmente una de las mayores preocupaciones es la pérdida del patrimonio inmaterial ligado a la actividad de los canteros.

AL-MAC-001**AYUNTAMIENTO DE MACAEL****Interés Arquitectónico: 3****NIVEL I**

PROVINCIA ALMERÍA
COMARCA Valle de Almanzora
MUNICIPIO Macael
REFERENCIA CATASTRAL 1723959WG6312S0001GP

PROTECCIÓN LEY 14/2007 Sin protección
CAT. PLANEAMIENTO VIGENTE -
CAT. PLANEAMIENTO TRAMIT -

Inmueble de propiedad municipal que presenta un cierto valor arquitectónico. Su intenso y diversificado uso público justifican su inclusión en el Nivel I de este inventario.

Titularidad
Uso Actual
Estado de conservación

**Ayuntamiento
Administrativo
Normal estado de conservación**

AL-MAC-002**ANTIGUO AYUNTAMIENTO DE MACAEL****Interés Arquitectónico: 4****NIVEL I**

PROVINCIA ALMERÍA
COMARCA Valle de Almanzora
MUNICIPIO Macael
REFERENCIA CATASTRAL 1721301WG6312S0001IP

PROTECCIÓN LEY 14/2007 BCG por Disposición Adicional Sexta
CAT. PLANEAMIENTO VIGENTE -
CAT. PLANEAMIENTO TRAMIT Patrimonio Etnológico

Elemento catalogado BCG por Disposición Adicional Sexta y por el PGOU AI 2012 por su interés arquitectónico. De propiedad municipal con cesión temporal a la Diputación Provincial de Almería.

Titularidad
Uso Actual
Estado de conservación

**Cesión de uso
Administrativo
Degradado**

AL-MAC-003**MERCADO DE ABASTOS****Interés Arquitectónico: 3****NIVEL II**

PROVINCIA ALMERÍA
COMARCA Valle de Almanzora
MUNICIPIO Macael
REFERENCIA CATASTRAL 1723956WG6312S0001AP

PROTECCIÓN LEY 14/2007 Sin protección
CAT. PLANEAMIENTO VIGENTE -
CAT. PLANEAMIENTO TRAMIT -

Edificio de planta cuadrada de un sólo nivel realizado en estructura metálica. Configurado en torno a un gran espacio central, diáfano de gran altura, al que abren los negocios en PB. A la altura del apoyo perimetral de la cubierta, un pasillo corrido de servicio al que se accede por una escalera de caracol. En uso. Normal estado de conservación.

Titularidad
Uso Actual
Estado de conservación

**Ayuntamiento
Comercial
-**

AL-MAC-004**ANTIGUO DEPÓSITO DE AGUA**

PROVINCIA ALMERÍA
 COMARCA Valle de Almanzora
 MUNICIPIO Macael
 REFERENCIA CATASTRAL 1822913WG6312S0001KP

PROTECCIÓN LEY 14/2007 Sin protección
 CAT. PLANEAMIENTO VIGENTE -
 CAT. PLANEAMIENTO TRAMIT -

Interés Arquitectónico: 3**NIVEL II**

Representa una tipología y un periodo histórico del municipio. De planta cuadrada, al exterior un basamento en talud forrado de piedra y un alzado desnudo, sin vanos, a excepción de los pequeños respiraderos en forma de óculos en la parte alta. Se ha restaurado parcialmente y se ha reformado el solar colindante como espacio público ajardinado.

Titularidad
 Uso Actual
 Estado de conservación

Ayuntamiento
En desuso

AL-MAC-005**GUARDERÍA**

PROVINCIA ALMERÍA
 COMARCA Valle de Almanzora
 MUNICIPIO Macael
 REFERENCIA CATASTRAL 1822902WG6312S0002HA

PROTECCIÓN LEY 14/2007 Sin protección
 CAT. PLANEAMIENTO VIGENTE -
 CAT. PLANEAMIENTO TRAMIT -

Interés Arquitectónico: 3**NIVEL II**

Elemento catalogado BCG por Disposición Adicional Sexta por su interés arquitectónico. La planta principal, accesible desde los laterales sur y este, presenta forma de U, dejando un patio descubierto en la zona central que distribuye los espacios. Su uso como centro educativo y como sala de conferencias justifican su inclusión en este inventario.

Titularidad
 Uso Actual
 Estado de conservación

Ayuntamiento
Educativo

AL-MAC-006**CARPA DE USOS MÚLTIPLES "VATICANO"**

PROVINCIA ALMERÍA
 COMARCA Valle de Almanzora
 MUNICIPIO Macael
 REFERENCIA CATASTRAL 1419701WG6311N0001UI

PROTECCIÓN LEY 14/2007 Sin protección
 CAT. PLANEAMIENTO VIGENTE -
 CAT. PLANEAMIENTO TRAMIT -

Interés Arquitectónico: 3**NIVEL I**

Inmueble de propiedad municipal que presenta un cierto valor arquitectónico. Con una arquitectura que parece inspirada en la de los palacios de cristal decimonónicos, este singular edificio acoge numerosos usos públicos multitudinarios y es un referente cultural en el municipio.

Titularidad
 Uso Actual
 Estado de conservación

Ayuntamiento
Polivalente
Degradado

AL-MAC-007**FÁBRICA ANTIGUA DE LOS PARDO**

PROVINCIA ALMERÍA
 COMARCA Valle de Almanzora
 MUNICIPIO Macael
 REFERENCIA CATASTRAL 1321701WG6312S0001PP

PROTECCIÓN LEY 14/2007 BCG por Disposición Adicional Sexta
 CAT. PLANEAMIENTO VIGENTE -
 CAT. PLANEAMIENTO TRAMIT Edificio Protegido

Interés Arquitectónico: 4**NIVEL II**

Elemento catalogado BCG por Disposición Adicional Sexta y por el PGOU 2009 por su interés arquitectónico. Este interesante edificio representa un periodo de la historia que abarca desde la explotación preindustrial de la energía hidráulica hasta la instalación de los primeros establecimientos de corte mecanizado de la piedra. Muy degradado.

Titularidad
 Uso Actual
 Estado de conservación

Ayuntamiento
En desuso

AL-MAC-008**CENTRO DE INTERPRETACIÓN DEL MÁRMOL****Interés Arquitectónico: 4****NIVEL II**

PROVINCIA ALMERÍA
 COMARCA Valle de Almanzora
 MUNICIPIO Macael
 REFERENCIA CATASTRAL 1823811WG6312S0001QP

PROTECCIÓN LEY 14/2007 Sin protección
 CAT. PLANEAMIENTO VIGENTE -
 CAT. PLANEAMIENTO TRAMIT -

Este inmueble de propiedad municipal acoge un interesante centro de interpretación, llamado a convertirse en museo, desde el que se da difusión a la historia de la minería del mármol de Macael. Su espacio expositivo se organiza mediante paneles, vitrinas y otros elementos museográficos para determinar el recorrido. Normal estado de conservación

Titularidad
 Uso Actual
 Estado de conservación

Ayuntamiento Cultural

-

AL-MAC-009**CEMENTERIO MUNICIPAL DE MACAEL****Interés Arquitectónico: 3****NIVEL II**

PROVINCIA ALMERÍA
 COMARCA Valle de Almanzora
 MUNICIPIO Macael
 REFERENCIA CATASTRAL 2325701WG6322N0001BY

PROTECCIÓN LEY 14/2007 Sin protección
 CAT. PLANEAMIENTO VIGENTE -
 CAT. PLANEAMIENTO TRAMIT -

El recinto del cementerio de Macael presenta planta cuadrada a la que se ha añadido en tiempos recientes una nueva parcela, también cuadrada, en su extremo noreste. Se sitúa en una ladera por lo que existe un acusado desnivel entre la parte trasera, más elevada, y la zona de acceso al recinto. Normal estado de conservación.

Titularidad
 Uso Actual
 Estado de conservación

Ayuntamiento Cementerio

-

AL-MAC-010**FRAGUA****Interés Arquitectónico: 2****NIVEL IV**

PROVINCIA ALMERÍA
 COMARCA Valle de Almanzora
 MUNICIPIO Macael
 REFERENCIA CATASTRAL 04062A009000010000MY

PROTECCIÓN LEY 14/2007 -
 CAT. PLANEAMIENTO VIGENTE -
 CAT. PLANEAMIENTO TRAMIT -

-

Titularidad
 Uso Actual
 Estado de conservación

Ayuntamiento Cultural

-

MUNICIPIO MARÍA

María forma parte de la comarca del Los Vélez. Posee una superficie de 225,5 km² y una población de 1.261 habitantes. Es durante el periodo de Al-Andalus cuando se conforma realmente el núcleo de población. Tras la reconquista, María es entregada al marquesado de los Vélez y obtiene su independencia en 1634, hecho que proporciona al municipio un despegue económico y de población importante, que desemboca en declive en los siglos XIX y XX tras el cierre de los hornos de manufactura de vidrio, industria que ha dejado huella en la arquitectura de María. En la actualidad se ha potenciado la comarca con la creación del Parque Natural de María-Los Vélez. Se han revisado la guía digital de Patrimonio Cultural de Andalucía y el inventario de 1988, así como los catálogos urbanísticos, las distintas publicaciones existentes a nivel andaluz y local y el inventario de bienes inmuebles propiedad municipal, concluyendo que los siguientes edificios deben formar parte del inventario.

AL-MAR-001**AYUNTAMIENTO**

PROVINCIA ALMERÍA
COMARCA Los Vélez
MUNICIPIO María
REFERENCIA CATASTRAL 3643201WG7734S0001EG
PROTECCIÓN LEY 14/2007 Sin protección
CAT. PLANEAMIENTO VIGENTE -
CAT. PLANEAMIENTO TRAMIT -

Interés Arquitectónico: 4**NIVEL I**

Edificio histórico de planta rectangular construido como pósito en el siglo XVIII. El inmueble ha sufrido dos importantes remodelaciones que han permitido recuperar sus espacios. Actualmente recoge las dependencias del ayuntamiento. Se encuentra en un estado de conservación degradado.

Titularidad
Uso Actual
Estado de conservación

**Ayuntamiento
Administrativo
Degradado**

AL-MAR-002**BIBLIOTECA PÚBLICA MUNICIPAL "JUAN ALIAGA"**

PROVINCIA ALMERÍA
COMARCA Los Vélez
MUNICIPIO María
REFERENCIA CATASTRAL 3744404WG7734S0001SG
PROTECCIÓN LEY 14/2007 -
CAT. PLANEAMIENTO VIGENTE -
CAT. PLANEAMIENTO TRAMIT -

Interés Arquitectónico: 2**NIVEL IV**

-

Titularidad
Uso Actual
Estado de conservación

**Ayuntamiento
Cultural**

-

AL-MAR-003**LA TERCIA DEL MARQUÉS**

PROVINCIA ALMERÍA
COMARCA Los Vélez
MUNICIPIO María
REFERENCIA CATASTRAL 3744405WG7734S0001ZG
PROTECCIÓN LEY 14/2007 Bien de Catalogación General inscrito individualmente
CAT. PLANEAMIENTO VIGENTE Patrimonio protegido nº2
CAT. PLANEAMIENTO TRAMIT -

Interés Arquitectónico: 4**NIVEL II**

Bien de Catalogación General inscrito individualmente (IAPH: 01040630066) y catalogado por las NNSS/PAP por su interés arquitectónico. Edificio de planta rectangular, con una superficie construida de 569 metros cuadrados, situado entre dos edificios particulares contemporáneos. Tiene rasgos de estilo mudéjar en fachada. Muy degradado.

Titularidad
Uso Actual
Estado de conservación

**Ayuntamiento
En desuso**

-

AL-MAR-004**EL CONVENTO**

PROVINCIA ALMERÍA
 COMARCA Los Vélez
 MUNICIPIO María
 REFERENCIA CATASTRAL 3543031WG7734S0001IG

PROTECCIÓN LEY 14/2007 BCG por Disposición Adicional Sexta
 CAT. PLANEAMIENTO VIGENTE Patrimonio protegido nº3
 CAT. PLANEAMIENTO TRAMIT -

Interés Arquitectónico: 3**NIVEL II**

Elemento catalogado BCG por Disposición Adicional Sexta y por las NNSS/PAP por su interés arquitectónico. El edificio data de principios del XX, y en él se llevaban a cabo labores docentes hasta su abandono en el 1962. El Ayuntamiento lo adquiere en 1988 con la finalidad de destinarlo a club de la tercera edad-casa de la juventud. En restauración.

Titularidad
 Uso Actual
 Estado de conservación

Ayuntamiento Asistencial

-

AL-MAR-005**CASA CUARTEL GUARDIA CIVIL**

PROVINCIA ALMERÍA
 COMARCA Los Vélez
 MUNICIPIO María
 REFERENCIA CATASTRAL 3542006WG7734S0001BG

PROTECCIÓN LEY 14/2007 Sin protección
 CAT. PLANEAMIENTO VIGENTE -
 CAT. PLANEAMIENTO TRAMIT -

Interés Arquitectónico: 3**NIVEL II**

Inmueble de propiedad municipal que presenta un claro valor arquitectónico e histórico-artístico que alberga el cuartel de la Guardia Civil y reúne varias características representativas de la arquitectura regionalista en María. Edificio de planta rectangular de dos altura y buhadilla. Normal estado de conservación.

Titularidad
 Uso Actual
 Estado de conservación

Ayuntamiento Servicios

-

AL-MAR-006**CENTRO DE ESTANCIAS DIURNAS**

PROVINCIA ALMERÍA
 COMARCA Los Vélez
 MUNICIPIO María
 REFERENCIA CATASTRAL 3844333WG7734S0001LG

PROTECCIÓN LEY 14/2007 -
 CAT. PLANEAMIENTO VIGENTE -
 CAT. PLANEAMIENTO TRAMIT -

Interés Arquitectónico: 2**NIVEL IV**

-

Titularidad
 Uso Actual
 Estado de conservación

Ayuntamiento Asistencial

-

AL-MAR-007**LAVADERO MUNICIPAL**

PROVINCIA ALMERÍA
 COMARCA Los Vélez
 MUNICIPIO María
 REFERENCIA CATASTRAL 3441803WG7734S0001TG

PROTECCIÓN LEY 14/2007 Bien de Catalogación General inscrito individualmente
 CAT. PLANEAMIENTO VIGENTE -
 CAT. PLANEAMIENTO TRAMIT -

Interés Arquitectónico: 3**NIVEL II**

Bien de Catalogación General inscrito individualmente (IAPH: 01040630036) por su interés arquitectónico. El lavadero propiamente dicho es un rectángulo alargado construido en una sola pieza con las piedras de lavar a ambos lados individualizadas por molduras de separación. El agua proviene del lavadero de la fuente de los siete caños. Buen estado.

Titularidad
 Uso Actual
 Estado de conservación

Ayuntamiento Lavadero

-

AL-MAR-008**ERMITA DE LA SOLEDAD**

PROVINCIA ALMERÍA
 COMARCA Los Vélez
 MUNICIPIO María
 REFERENCIA CATASTRAL 3844326WG7734S0001YG

PROTECCIÓN LEY 14/2007 BCG por Disposición Adicional Sexta
 CAT. PLANEAMIENTO VIGENTE Patrimonio protegido nº4
 CAT. PLANEAMIENTO TRAMIT -

Interés Arquitectónico: 3**NIVEL II**

Elemento catalogado BCG por Disposición Adicional Sexta y por las NNSS/PAP por su interés arquitectónico. Edificio de una nave, rectangular destinado al culto. Actualmente se encuentra en riesgo de derrumbe, tapiada y apuntalada.

Titularidad
 Uso Actual
 Estado de conservación

Ayuntamiento Religioso

-

AL-MAR-009**CEMENTERIO MUNICIPAL**

PROVINCIA ALMERÍA
 COMARCA Los Vélez
 MUNICIPIO María
 REFERENCIA CATASTRAL 04063A011001250000RL

PROTECCIÓN LEY 14/2007 BCG por Disposición Adicional Sexta
 CAT. PLANEAMIENTO VIGENTE -
 CAT. PLANEAMIENTO TRAMIT -

Interés Arquitectónico: 3**NIVEL II**

Elemento catalogado BCG por Disposición Adicional Sexta (IAPH: 01040630040) por su interés arquitectónico. El cementerio de María se encuentra situado relativamente cercano a su población. El recinto es de planta rectangular con un anexo también rectangular en la parte moderna por donde se accede actualmente.

Titularidad
 Uso Actual
 Estado de conservación

Ayuntamiento Cementerio

-

AL-MAR-010**HOTEL DE MONTAÑA SIERRA DE MARÍA**

PROVINCIA ALMERÍA
 COMARCA Los Vélez
 MUNICIPIO María
 REFERENCIA CATASTRAL 3938003WG7733N0001WD

PROTECCIÓN LEY 14/2007 Sin protección
 CAT. PLANEAMIENTO VIGENTE -
 CAT. PLANEAMIENTO TRAMIT -

Interés Arquitectónico: 3**NIVEL II**

Inmueble de propiedad municipal que aloja un hotel rural situado dentro de la reserva natural de la Sierra de María-Los Vélez.

Titularidad
 Uso Actual
 Estado de conservación

Ayuntamiento Hotelero

-

MUNICIPIO MOJÁCAR

El municipio de Mojácar forma parte de la comarca del Levante Almeriense. Posee una superficie de 72 km² y una población de 6.301 habitantes. Su estructura urbana presenta un trazado urbano morisco, repleto de casas blancas. A partir de los años 60, el régimen franquista convirtió a Mojácar en un lugar turístico por excelencia de músicos, pintores y artistas en general, lo que hizo que se potenciara la villa como centro turístico, sobre todo gracias a la construcción del Parador. A pasar de la especulación y los destrozos del paisaje acontecidos durante estas últimas décadas, el enclave ha sabido conservar esa estructura de origen andalusí. Tras consultar la información disponible y realizar las pertinentes visitas al municipio, el inventario de esta localidad incluye sus construcciones más representativas desde un punto de vista arquitectónico. Sirven para dar un correcto servicio a los ciudadanos y están en buen estado, al ser generalmente de reciente construcción.

AL-MOJ-001

AYUNTAMIENTO DE MOJÁCAR

Interés Arquitectónico: 2

NIVEL IV



PROVINCIA ALMERÍA
COMARCA Levante Almeriense
MUNICIPIO Mojácar
REFERENCIA CATASTRAL 2112202XG0121A0001ZP

PROTECCIÓN LEY 14/2007 -
CAT. PLANEAMIENTO VIGENTE -
CAT. PLANEAMIENTO TRAMIT -

-
Titularidad
Uso Actual
Estado de conservación

Ayuntamiento
Administrativo
-

AL-MOJ-002

EDIFICIO DE URBANISMO Y OBRAS

Interés Arquitectónico: 2

NIVEL IV



PROVINCIA ALMERÍA
COMARCA Levante Almeriense
MUNICIPIO Mojácar
REFERENCIA CATASTRAL 2113601XG0121C0001PT

PROTECCIÓN LEY 14/2007 -
CAT. PLANEAMIENTO VIGENTE -
CAT. PLANEAMIENTO TRAMIT -

-
Titularidad
Uso Actual
Estado de conservación

Cesión de uso
Administrativo
-

AL-MOJ-003

EDIFICIO DE USOS MÚLTIPLES (PLAZA NUEVA)

Interés Arquitectónico: 2

NIVEL IV



PROVINCIA ALMERÍA
COMARCA Levante Almeriense
MUNICIPIO Mojácar
REFERENCIA CATASTRAL 2113015XG0121C0001HT

PROTECCIÓN LEY 14/2007 -
CAT. PLANEAMIENTO VIGENTE -
CAT. PLANEAMIENTO TRAMIT -

-
Titularidad
Uso Actual
Estado de conservación

Ayuntamiento
Usos Múltiples
-

AL-MOJ-004**CENTRO DE ARTE "TICO MEDINA"****Interés Arquitectónico: 3****NIVEL II**

PROVINCIA ALMERÍA
 COMARCA Levante Almeriense
 MUNICIPIO Mojácar
 REFERENCIA CATASTRAL 2214017XG0121C0001IT

PROTECCIÓN LEY 14/2007 Sin protección
 CAT. PLANEAMIENTO VIGENTE -
 CAT. PLANEAMIENTO TRAMIT Y1-CASTILLO MOJÁCAR (A)

Inmueble de propiedad municipal que presenta un claro valor arquitectónico. Edificio de planta rectangular construido en 1951 rehabilitado para albergar exposiciones artísticas. Su cubierta hace las veces de plaza-mirador. Se encuentra en buen estado de conservación.

Titularidad
 Uso Actual
 Estado de conservación

Ayuntamiento Cultural
 -

AL-MOJ-005**BIBLIOTECA MUNICIPAL****Interés Arquitectónico: 2****NIVEL IV**

PROVINCIA ALMERÍA
 COMARCA Levante Almeriense
 MUNICIPIO Mojácar
 REFERENCIA CATASTRAL 2312007XG0121A0001LP

PROTECCIÓN LEY 14/2007 -
 CAT. PLANEAMIENTO VIGENTE -
 CAT. PLANEAMIENTO TRAMIT -

-

Titularidad
 Uso Actual
 Estado de conservación

Ayuntamiento Cultural
 -

AL-MOJ-006**CONSULTORIO MÉDICO Y OFICINA (MOJÁCAR PUEBLO)****Interés Arquitectónico: 2****NIVEL IV**

PROVINCIA ALMERÍA
 COMARCA Levante Almeriense
 MUNICIPIO Mojácar
 REFERENCIA CATASTRAL 2012420XG0121A0001UP

PROTECCIÓN LEY 14/2007 -
 CAT. PLANEAMIENTO VIGENTE -
 CAT. PLANEAMIENTO TRAMIT -

-

Titularidad
 Uso Actual
 Estado de conservación

Ayuntamiento Hospitalario
 -

AL-MOJ-007**GUARDERÍA MUNICIPAL "GARABATOS"****Interés Arquitectónico: 2****NIVEL IV**

PROVINCIA ALMERÍA
 COMARCA Levante Almeriense
 MUNICIPIO Mojácar
 REFERENCIA CATASTRAL 1809402XG0110H0001YY

PROTECCIÓN LEY 14/2007 -
 CAT. PLANEAMIENTO VIGENTE -
 CAT. PLANEAMIENTO TRAMIT -

-

Titularidad
 Uso Actual
 Estado de conservación

Ayuntamiento Educativo
 -

AL-MOJ-008**COLEGIO PÚBLICO "BARTOLOMÉ FLORES"****Interés Arquitectónico: 2****NIVEL IV**

PROVINCIA ALMERÍA
 COMARCA Levante Almeriense
 MUNICIPIO Mojácar
 REFERENCIA CATASTRAL 1911302XG0111B0001SG

PROTECCIÓN LEY 14/2007 -
 CAT. PLANEAMIENTO VIGENTE -
 CAT. PLANEAMIENTO TRAMIT -

-
 Titularidad
 Uso Actual
 Estado de conservación

**Ayuntamiento
Educativo**

AL-MOJ-009**PABELLÓN POLIDEPORTIVO "LA FUENSANTA"****Interés Arquitectónico: 4****NIVEL II**

PROVINCIA ALMERÍA
 COMARCA Levante Almeriense
 MUNICIPIO Mojácar
 REFERENCIA CATASTRAL 1709802XG0110H0001UY

PROTECCIÓN LEY 14/2007 Sin protección
 CAT. PLANEAMIENTO VIGENTE -
 CAT. PLANEAMIENTO TRAMIT -

Centro deportivo construido en 2011 que cuenta con una superficie total construida de 3.606,79 metros cuadrados y alberga una piscina de 6 calle y 25 metros de longitud, pistas y graderías y vestuarios y anexos. Se encuentra en buen estado de conservación.

Titularidad
 Uso Actual
 Estado de conservación

**Ayuntamiento
Deportivo**

AL-MOJ-010**EDIFICIO DE USOS MÚLTIPLES****Interés Arquitectónico: 3****NIVEL I**

PROVINCIA ALMERÍA
 COMARCA Levante Almeriense
 MUNICIPIO Mojácar
 REFERENCIA CATASTRAL 2310501XG0121S0001ZB

PROTECCIÓN LEY 14/2007 Sin protección
 CAT. PLANEAMIENTO VIGENTE -
 CAT. PLANEAMIENTO TRAMIT -

Inmueble de propiedad municipal con interés arquitectónico rehabilitado en 2011 que alberga diferentes usos: archivo municipal, club de la tercera edad, Escuela Municipal de Música, zona escénica, locales para asociaciones y talleres, etc. El edificio se encuentra en normal estado de conservación.

Titularidad
 Uso Actual
 Estado de conservación

**Ayuntamiento
Polivalente
Normal estado de conservación**

AL-MOJ-011**CEMENTERIO MUNICIPAL****Interés Arquitectónico: 3****NIVEL II**

PROVINCIA ALMERÍA
 COMARCA Levante Almeriense
 MUNICIPIO Mojácar
 REFERENCIA CATASTRAL 04064A007000250000IM

PROTECCIÓN LEY 14/2007 Sin protección
 CAT. PLANEAMIENTO VIGENTE -
 CAT. PLANEAMIENTO TRAMIT -

El cementerio dispone de una superficie de 11.770 metros cuadrados, distribuidos en módulos, con calles de piedra y jardinería. Respeta la fisonomía característica del antiguo cementerio mojaquero de planta cuadrada, ajardinada en las zonas centrales, y parques de arbolado. Se encuentra en muy buen estado de conservación.

Titularidad
 Uso Actual
 Estado de conservación

**Ayuntamiento
Cementerio**

AL-MOJ-012**CONSULTORIO MÉDICO (MOJÁCAR PLAYA)****Interés Arquitectónico: 2****NIVEL IV**

PROVINCIA ALMERÍA
 COMARCA Levante Almeriense
 MUNICIPIO Mojácar
 REFERENCIA CATASTRAL 3809307XG0130H0001RF

PROTECCIÓN LEY 14/2007 -
 CAT. PLANEAMIENTO VIGENTE -
 CAT. PLANEAMIENTO TRAMIT -

-
 Titularidad
 Uso Actual
 Estado de conservación

**Ayuntamiento
 Hospitalario**

AL-MOJ-013**UNIDAD DE SERVICIO DE ADMINISTRACIÓN TRIBUTARIA****Interés Arquitectónico: 3****NIVEL II**

PROVINCIA ALMERÍA
 COMARCA Levante Almeriense
 MUNICIPIO Mojácar
 REFERENCIA CATASTRAL 4432102XG0143C0001BQ

PROTECCIÓN LEY 14/2007 Sin protección
 CAT. PLANEAMIENTO VIGENTE -
 CAT. PLANEAMIENTO TRAMIT -

Inmueble de propiedad municipal con cesión de uso temporal a la Diputación provincial de Almería que presenta un claro valor arquitectónico. Edificio, construido en 2011 con una superficie de 153 metros cuadrados, alberga la Agencia de Servicio de Administración Tributaria de Mojácar. El edificio presenta un buen estado de conservación.

Titularidad
 Uso Actual
 Estado de conservación

**Cesión de uso
 Administrativo**

AL-MOJ-014**EDIFICIO DE USOS MÚLTIPLES (EL SOPALMO)****Interés Arquitectónico: 2****NIVEL IV**

PROVINCIA ALMERÍA
 COMARCA Levante Almeriense
 MUNICIPIO Mojácar
 REFERENCIA CATASTRAL 04064A01600093

PROTECCIÓN LEY 14/2007 -
 CAT. PLANEAMIENTO VIGENTE -
 CAT. PLANEAMIENTO TRAMIT -

-
 Titularidad
 Uso Actual
 Estado de conservación

**Ayuntamiento
 Usos Múltiples**

MUNICIPIO**NACIMIENTO**

Nacimiento forma parte de la comarca de Filabres-Tabernas, situada a los pies de Sierra Nevada. Posee una superficie de 80,76 km² y una población de 460 habitantes. Gran parte de sus tierras se dedican a la agricultura, especialmente de la uva, aprovechando la riqueza de agua que posee, ya que aquí se forma el río que riega la comarca. Nacimiento tiene numerosos cortijos en su término municipal que tienen como uso principal labores relacionadas con la agricultura. Se han revisado la guía digital de Patrimonio Cultural de Andalucía y el inventario de 1988, así como los catálogos urbanísticos, las distintas publicaciones existentes a nivel andaluz y local y el inventario de bienes inmuebles propiedad municipal, concluyendo que los siguientes edificios deben formar parte del inventario.

AL-NAC-001**AYUNTAMIENTO DE NACIMIENTO****Interés Arquitectónico: 2****NIVEL IV**

PROVINCIA ALMERÍA
 COMARCA Filabres-Tabernas
 MUNICIPIO Nacimiento
 REFERENCIA CATASTRAL 1468814WG3016N0001KL

PROTECCIÓN LEY 14/2007 -
 CAT. PLANEAMIENTO VIGENTE -
 CAT. PLANEAMIENTO TRAMIT -

-
 Titularidad
 Uso Actual
 Estado de conservación

**Ayuntamiento
 Administrativo**
 -

AL-NAC-002**CASA MUSEO ETNOGRÁFICO****Interés Arquitectónico: 2****NIVEL IV**

PROVINCIA ALMERÍA
 COMARCA Filabres-Tabernas
 MUNICIPIO Nacimiento
 REFERENCIA CATASTRAL 1468818WG3016N0001IL

PROTECCIÓN LEY 14/2007 -
 CAT. PLANEAMIENTO VIGENTE -
 CAT. PLANEAMIENTO TRAMIT -

-
 Titularidad
 Uso Actual
 Estado de conservación

**Ayuntamiento
 Cultural**
 -

AL-NAC-003**CONSULTORIO Y VIVIENDA MÉDICO****Interés Arquitectónico: 2****NIVEL IV**

PROVINCIA ALMERÍA
 COMARCA Filabres-Tabernas
 MUNICIPIO Nacimiento
 REFERENCIA CATASTRAL 1469601WG3016N0001JL

PROTECCIÓN LEY 14/2007 -
 CAT. PLANEAMIENTO VIGENTE -
 CAT. PLANEAMIENTO TRAMIT -

-
 Titularidad
 Uso Actual
 Estado de conservación

**Ayuntamiento
 Hospitalario**
 -

AL-NAC-004**TORRE DEL RELOJ****Interés Arquitectónico: 4****NIVEL II**

PROVINCIA ALMERÍA
 COMARCA Filabres-Tabernas
 MUNICIPIO Nacimiento
 REFERENCIA CATASTRAL 1368504WG3016N0001BL

PROTECCIÓN LEY 14/2007 Sin protección
 CAT. PLANEAMIENTO VIGENTE -
 CAT. PLANEAMIENTO TRAMIT -

Inmueble de propiedad municipal que presenta un claro valor arquitectónico e histórico-artístico. La torre se construyó a finales del siglo XIX. Tiene un reloj del relojero Canseco. En el campanario hay dos campanas golpeadas con martillos. Fue restaurado en 1980, aunque presenta un estado de conservación algo degradado.

Titularidad
 Uso Actual
 Estado de conservación

Ayuntamiento Cultural

AL-NAC-005**ESCUELA DE ADULTOS Y CENTRO DE LA TERCERA EDAD****Interés Arquitectónico: 2****NIVEL IV**

PROVINCIA ALMERÍA
 COMARCA Filabres-Tabernas
 MUNICIPIO Nacimiento
 REFERENCIA CATASTRAL 1269601WG3016N0001PL

PROTECCIÓN LEY 14/2007 -
 CAT. PLANEAMIENTO VIGENTE -
 CAT. PLANEAMIENTO TRAMIT -

-

Titularidad
 Uso Actual
 Estado de conservación

Ayuntamiento Asistencial

AL-NAC-006**CEMENTERIO MUNICIPAL****Interés Arquitectónico: 3****NIVEL II**

PROVINCIA ALMERÍA
 COMARCA Filabres-Tabernas
 MUNICIPIO Nacimiento
 REFERENCIA CATASTRAL 000200500WG30E0001PD

PROTECCIÓN LEY 14/2007 Sin protección
 CAT. PLANEAMIENTO VIGENTE -
 CAT. PLANEAMIENTO TRAMIT -

Inmueble de propiedad municipal que presenta un claro valor arquitectónico e histórico-artístico. Cementerio en parcela rectangular construido en 1965. Se ubica en la ladera de un cerro y se organiza mediante una tapia alta, que cerca el recinto. En su interior las distintas construcciones están escalonadas, salvando el desnivel del terreno.

Titularidad
 Uso Actual
 Estado de conservación

Ayuntamiento Cementerio

AL-NAC-007**ERMITA CRUZ DE MAYO****Interés Arquitectónico: 3****NIVEL II**

PROVINCIA ALMERÍA
 COMARCA Filabres-Tabernas
 MUNICIPIO Nacimiento
 REFERENCIA CATASTRAL 000200400WG30E0001QD

PROTECCIÓN LEY 14/2007 Sin protección
 CAT. PLANEAMIENTO VIGENTE -
 CAT. PLANEAMIENTO TRAMIT -

Inmueble de propiedad municipal con claro interés histórico. Capilla que data del siglo XVIII. Se encuentra en lo alto de un cerro con vistas donde se han encontrado restos de la época argárica. Edificación de una nave, rectangular y cubierta de teja a dos aguas. Se encuentra en normal estado de conservación.

Titularidad
 Uso Actual
 Estado de conservación

Ayuntamiento Religioso

AL-NAC-008**ERMITA LAS ÁNIMAS****Interés Arquitectónico: 3****NIVEL II**

PROVINCIA ALMERÍA
COMARCA Filabres-Tabernas
MUNICIPIO Nacimiento
REFERENCIA CATASTRAL 1170401WG3017S0001MZ

PROTECCIÓN LEY 14/2007 Sin protección
CAT. PLANEAMIENTO VIGENTE -
CAT. PLANEAMIENTO TRAMIT -

Conocida como Ermita del Barranco del Moro, es una pequeña capilla situada en la entrada o salida del pueblo de planta cuadrada y cubierta de teja a dos aguas. En su interior hay un cuadro con las ánimas y la Virgen del Carmen repujado en plata y un crucifijo que podría datar del siglo XVIII. Se encuentra en buen estado.

Titularidad
Uso Actual
Estado de conservación

**Ayuntamiento
Religioso**

-

MUNICIPIO NÍJAR

El municipio de Níjar se sitúa la comarca metropolitana de Almería y cuenta con 31.666 habitantes, lo que lo convierte en el cuarto municipio más poblado de la provincia; está situado a unos 30 km de la capital y cuenta con una extensa superficie de casi 600 km². Se caracteriza por la existencia de numerosas pedanías y núcleos menores, así como por la presencia del Parque Natural del Cabo de Gata-Níjar, cuyo 70% se localiza en el municipio de Níjar. Se han revisado los edificios de propiedad municipal, que debido a la gran extensión del término municipal, se distribuyen entre los núcleos urbanos y pedanías dispersos por el territorio. Nos encontramos con edificaciones de tamaño medio, destinadas sobre todo a equipamientos de actividades municipales que dan servicio a nivel menor a cada pedanía. Por otro lado, también se documentan edificaciones de nueva construcción con capacidad para albergar eventos de más aforo.

AL-NIJ-001

AYUNTAMIENTO DE NÍJAR

Interés Arquitectónico: 4

NIVEL I



PROVINCIA	ALMERÍA
COMARCA	Almería
MUNICIPIO	Níjar
REFERENCIA CATASTRAL	0816014WF7901N0001OI
PROTECCIÓN LEY 14/2007	Sin protección
CAT. PLANEAMIENTO VIGENTE	-
CAT. PLANEAMIENTO TRAMIT	-

La Casa Consistorial es un edificio de propiedad municipal que presenta un destacado valor arquitectónico, estando catalogado BCG por Disposición Adicional Sexta. Es una construcción recia y de gran porte, con fachadas organizadas por grandes vanos remarcados con piedra, que aparece también en el zócalo, cornisas y encadenados de esquina.

Titularidad
Uso Actual
Estado de conservación

**Ayuntamiento
Administrativo
Buen estado de conservación**

AL-NIJ-002

OFICINA MUNICIPAL

Interés Arquitectónico: 2

NIVEL IV



PROVINCIA	ALMERÍA
COMARCA	Almería
MUNICIPIO	Níjar
REFERENCIA CATASTRAL	0615005WF7901N
PROTECCIÓN LEY 14/2007	-
CAT. PLANEAMIENTO VIGENTE	-
CAT. PLANEAMIENTO TRAMIT	-

-

Titularidad
Uso Actual
Estado de conservación

**Ayuntamiento
Administrativo
-**

AL-NIJ-003

OFICINA DE CORREOS

Interés Arquitectónico: 3

NIVEL II



PROVINCIA	ALMERÍA
COMARCA	Almería
MUNICIPIO	Níjar
REFERENCIA CATASTRAL	0614102WF7901S
PROTECCIÓN LEY 14/2007	Sin protección
CAT. PLANEAMIENTO VIGENTE	-
CAT. PLANEAMIENTO TRAMIT	-

Inmueble de propiedad municipal que presenta apreciable valor arquitectónico. Destacan los volúmenes salientes en vuelo del nivel superior de la fachada. El revestimiento del edificio es de aplacados cerámicos con textura estriada. Las ventanas son horizontales situadas a una cota elevada desde el vial. Está en buen estado de conservación.

Titularidad
Uso Actual
Estado de conservación

**Ayuntamiento
Servicios
-**

AL-NIJ-004**CASA MUSEO DE LA VILLA****Interés Arquitectónico: 3****NIVEL II**

PROVINCIA ALMERÍA
 COMARCA Almería
 MUNICIPIO Níjar
 REFERENCIA CATASTRAL 0917744WF7901N

PROTECCIÓN LEY 14/2007 Sin protección
 CAT. PLANEAMIENTO VIGENTE -
 CAT. PLANEAMIENTO TRAMIT -

Inmueble de propiedad municipal que presenta un cierto valor arquitectónico. Mantiene elementos tradicionales de la tipología residencial tradicional del casco antiguo. Destaca el pasaje peatonal porticado, con arco y vigas de madera, que vuela sobre la calle hasta la fachada frontal. Está en buen estado de conservación.

Titularidad
 Uso Actual
 Estado de conservación

Ayuntamiento Cultural

-

AL-NIJ-005**CENTRO DE ARTES ESCÉNICAS****Interés Arquitectónico: 4****NIVEL II**

PROVINCIA ALMERÍA
 COMARCA Almería
 MUNICIPIO Níjar
 REFERENCIA CATASTRAL 0609401WF7900N

PROTECCIÓN LEY 14/2007 Sin protección
 CAT. PLANEAMIENTO VIGENTE -
 CAT. PLANEAMIENTO TRAMIT -

Edificio singular de propiedad municipal que presenta un claro valor arquitectónico. Se trata de una construcción formalizada mediante dos grandes volúmenes exentos, de distintas geometrías. En ambos elementos destaca el revestimiento en celosía de planchas plegadas de acero galvanizado. Se encuentra en buen estado de conservación.

Titularidad
 Uso Actual
 Estado de conservación

Ayuntamiento De ocio / espectáculo

-

AL-NIJ-006**ESCUELA DE MÚSICA Y CENTRO CULTURAL****Interés Arquitectónico: 3****NIVEL II**

PROVINCIA ALMERÍA
 COMARCA Almería
 MUNICIPIO Níjar
 REFERENCIA CATASTRAL 0609301WF7900N0001LF

PROTECCIÓN LEY 14/2007 Sin protección
 CAT. PLANEAMIENTO VIGENTE -
 CAT. PLANEAMIENTO TRAMIT -

Inmueble de propiedad municipal que presenta un claro valor arquitectónico. Es un edificio compuesto por pabellones en planta baja distribuidos en U, con un patio central destinado a áreas libres, por donde se accede al recinto y se distribuyen los recorridos de acceso a las edificaciones. Está en buen estado de conservación.

Titularidad
 Uso Actual
 Estado de conservación

Ayuntamiento Cultural

-

AL-NIJ-007**BIBLIOTECA PÚBLICA MUNICIPAL****Interés Arquitectónico: 2****NIVEL IV**

PROVINCIA ALMERÍA
 COMARCA Almería
 MUNICIPIO Níjar
 REFERENCIA CATASTRAL 0609308WF7900N0001DF

PROTECCIÓN LEY 14/2007 -
 CAT. PLANEAMIENTO VIGENTE -
 CAT. PLANEAMIENTO TRAMIT -

-

Titularidad
 Uso Actual
 Estado de conservación

Ayuntamiento Cultural

-

AL-NIJ-008**IES VILLA DE NÍJAR**

PROVINCIA ALMERÍA
 COMARCA Almería
 MUNICIPIO Níjar
 REFERENCIA CATASTRAL 0907702WF7900N

PROTECCIÓN LEY 14/2007 Sin protección
 CAT. PLANEAMIENTO VIGENTE -
 CAT. PLANEAMIENTO TRAMIT -

Interés Arquitectónico: 3**NIVEL II**

Inmueble de propiedad municipal que presenta un claro valor arquitectónico. El solar acoge varios edificios y áreas libres. Destaca un edificio en el que se distribuyen las aulas. Los huecos se cierran con lamas de gran tamaño. Cierra la parcela por su lindero oeste un equipamiento destinado a pistas deportivas cubiertas. Está en buen estado.

Titularidad
 Uso Actual
 Estado de conservación

Ayuntamiento Educativo

-

AL-NIJ-009**CENTRO DE EXPOSICIONES Y CONGRESOS (CAMPOHERMOSO)**

PROVINCIA ALMERÍA
 COMARCA Almería
 MUNICIPIO Níjar
 REFERENCIA CATASTRAL 6990101WF7869S0001DP

PROTECCIÓN LEY 14/2007 Sin protección
 CAT. PLANEAMIENTO VIGENTE -
 CAT. PLANEAMIENTO TRAMIT -

Interés Arquitectónico: 3**NIVEL II**

Inmueble de propiedad municipal que presenta valor arquitectónico. Es una nave de gran luz estructural, con cerramiento con paneles prefabricados de hormigón. Destaca la fachada organizada con arcos a doble altura. Está equipado con áreas libres destinadas a aparcamientos. El edificio tiene capacidad para mayor aforo de público.

Titularidad
 Uso Actual
 Estado de conservación

Ayuntamiento Cultural

-

AL-NIJ-010**CEIP CONCORDIA (CAMPOHERMOSO)**

PROVINCIA ALMERÍA
 COMARCA Almería
 MUNICIPIO Níjar
 REFERENCIA CATASTRAL 7489201WF7878N

PROTECCIÓN LEY 14/2007 Sin protección
 CAT. PLANEAMIENTO VIGENTE -
 CAT. PLANEAMIENTO TRAMIT -

Interés Arquitectónico: 3**NIVEL II**

Inmueble de propiedad municipal que presenta valor arquitectónico. Edificio de dos plantas en forma de H, con patio interior desde donde se distribuyen las aulas. Los ventanales de las aulas tienen lamas horizontales de pvc. Posee una pérgola metálica adosada a fachada. En la zona del patio hay instalados módulos prefabricados destinados a aulas.

Titularidad
 Uso Actual
 Estado de conservación

Ayuntamiento Educativo

-

AL-NIJ-011**CONSULTORIO (CAMPOHERMOSO)****Interés Arquitectónico: 3****NIVEL II**



PROVINCIA ALMERÍA
COMARCA Almería
MUNICIPIO Níjar
REFERENCIA CATASTRAL 7284403WF7878S0001TB

PROTECCIÓN LEY 14/2007 Sin protección
CAT. PLANEAMIENTO VIGENTE -
CAT. PLANEAMIENTO TRAMIT -

Inmueble de propiedad municipal que presenta valor arquitectónico. Es un edificio de una sola planta, organizado alrededor de un espacio circular con claraboya destinado a sala de espera. Se distribuyen las consultas alrededor de este espacio, en un módulo longitudinal a la fachada del acceso principal. Está en buen estado.

Titularidad
Uso Actual
Estado de conservación

**Ayuntamiento
Hospitalario**

AL-NIJ-012

OFICINA MUNICIPAL (CAMPOHERMOSO)

Interés Arquitectónico: 3

NIVEL I



PROVINCIA ALMERÍA
COMARCA Almería
MUNICIPIO Níjar
REFERENCIA CATASTRAL 7583807WF7878S

PROTECCIÓN LEY 14/2007 Sin protección
CAT. PLANEAMIENTO VIGENTE -
CAT. PLANEAMIENTO TRAMIT -

Se trata de un edificio de propiedad municipal que presenta un apreciable valor arquitectónico. Está destinado a acoger diversas dependencias administrativas del Ayuntamiento, en este caso en el núcleo urbano de Campohermoso.

Titularidad
Uso Actual
Estado de conservación

**Ayuntamiento
Administrativo**
Normal estado de conservación

AL-NIJ-013

CENTRO DE SALUD (SAN ISIDRO)

Interés Arquitectónico: 3

NIVEL II



PROVINCIA ALMERÍA
COMARCA Almería
MUNICIPIO Níjar
REFERENCIA CATASTRAL 3759301WF7835N

PROTECCIÓN LEY 14/2007 Sin protección
CAT. PLANEAMIENTO VIGENTE -
CAT. PLANEAMIENTO TRAMIT -

Inmueble de propiedad municipal de nueva construcción y singular arquitectura. Posee un perfil horizontal y bajo con un cuerpo retranqueado y sobresaliente. Se distribuyen las estancias alrededor de varios patios que dan luz natural al interior. El revestimiento de la fachada es de aplacado cerámico, con zócalo gris en todo el perímetro.

Titularidad
Uso Actual
Estado de conservación

**Ayuntamiento
Hospitalario**

AL-NIJ-014

COLEGIO PÚBLICO ANDALUCÍA (SAN ISIDRO)

Interés Arquitectónico: 3

NIVEL II



PROVINCIA ALMERÍA
COMARCA Almería
MUNICIPIO Níjar
REFERENCIA CATASTRAL 3654002WF7835S

PROTECCIÓN LEY 14/2007 Sin protección
CAT. PLANEAMIENTO VIGENTE -
CAT. PLANEAMIENTO TRAMIT -

Inmueble de propiedad municipal que presenta valor arquitectónico. Edificio de dos plantas de altura, trazado rectangular y cubierta plana. Ubicado frente una gran plaza pavimentada. La fachada está articulada por un ritmo de pilares y el vuelo de los forjados. Carpinterías de aluminio y lamas de pvc verticales que se encuentran muy derioradas.

Titularidad
Uso Actual
Estado de conservación

**Ayuntamiento
Educativo**

AL-NIJ-015

BIBLIOTECA PÚBLICA (SAN ISIDRO)

Interés Arquitectónico: 3

NIVEL I



PROVINCIA ALMERÍA
COMARCA Almería
MUNICIPIO Níjar
REFERENCIA CATASTRAL 3854703WF7835S0001LX

PROTECCIÓN LEY 14/2007 Sin protección
CAT. PLANEAMIENTO VIGENTE -
CAT. PLANEAMIENTO TRAMIT -

Se trata de un inmueble de propiedad municipal que presenta un apreciable valor arquitectónico. Es una construcción baja, de una sola planta, con fachadas blancas horadadas por sencillos huecos con voladizos.

Titularidad
Uso Actual
Estado de conservación

**Ayuntamiento
Biblioteca
Normal estado de conservación**

AL-NIJ-016

CENTRO CULTURAL (SAN ISIDRO)

Interés Arquitectónico: 3

NIVEL II



PROVINCIA ALMERÍA
COMARCA Almería
MUNICIPIO Níjar
REFERENCIA CATASTRAL 3854702WF7835S

PROTECCIÓN LEY 14/2007 Sin protección
CAT. PLANEAMIENTO VIGENTE -
CAT. PLANEAMIENTO TRAMIT -

Inmueble de propiedad municipal que presenta un claro valor arquitectónico. Ocupa gran parte de una manzana con otros equipamientos. Tiene dos plantas de altura, cubierta plana y acceso por un cuerpo bajo, a modo de porche. Se ha construido un nuevo módulo en el patio, destinado a sala, con acceso por la fachada opuesta. La fachada está deteriorada

Titularidad
Uso Actual
Estado de conservación

**Ayuntamiento
Cultural
-**

AL-NIJ-017

CPR CAMPO DE NÍJAR NORTE (ATOCHARES)

Interés Arquitectónico: 2

NIVEL IV



PROVINCIA ALMERÍA
COMARCA Almería
MUNICIPIO Níjar
REFERENCIA CATASTRAL 5122101WF7852S

PROTECCIÓN LEY 14/2007 -
CAT. PLANEAMIENTO VIGENTE -
CAT. PLANEAMIENTO TRAMIT -

Titularidad
Uso Actual
Estado de conservación

**Ayuntamiento
Educativo
-**

AL-NIJ-018

LOCAL SOCIAL (RUESCAS)

Interés Arquitectónico: 3

NIVEL II



PROVINCIA ALMERÍA
COMARCA Almería
MUNICIPIO Níjar
REFERENCIA CATASTRAL 9349501WF6794N

PROTECCIÓN LEY 14/2007 Sin protección
CAT. PLANEAMIENTO VIGENTE -
CAT. PLANEAMIENTO TRAMIT -

Inmueble de propiedad municipal que presenta un claro valor arquitectónico. Se organiza con varios volúmenes en planta baja. Se enfatiza la entrada al estar retranqueda, creando una zona de acceso cubierto. Sobresale el forjado plano en la zona de acceso y la esquina. Destaca el volumen en esquina con el uso de una placado de ladrillo cerámico.

Titularidad
Uso Actual
Estado de conservación

**Ayuntamiento
Asistencial
-**

AL-NIJ-019

ESCUELA DE ED.INFANTIL Y CONSULTORIO (RUESCAS)

Interés Arquitectónico: 2

NIVEL IV



PROVINCIA ALMERÍA
COMARCA Almería
MUNICIPIO Níjar
REFERENCIA CATASTRAL 9250005WF6795S

PROTECCIÓN LEY 14/2007 -
CAT. PLANEAMIENTO VIGENTE -
CAT. PLANEAMIENTO TRAMIT -

-
Titularidad
Uso Actual
Estado de conservación

**Ayuntamiento
Usos Múltiples**

AL-NIJ-020

CENTRO SOCIAL (RODALQUILAR)

Interés Arquitectónico: 2

NIVEL IV



PROVINCIA ALMERÍA
COMARCA Almería
MUNICIPIO Níjar
REFERENCIA CATASTRAL 5585004WF8758N

PROTECCIÓN LEY 14/2007 -
CAT. PLANEAMIENTO VIGENTE -
CAT. PLANEAMIENTO TRAMIT -

-
Titularidad
Uso Actual
Estado de conservación

**Ayuntamiento
Social**

AL-NIJ-021

CEMENTERIO (AGUA AMARGA)

Interés Arquitectónico: 3

NIVEL II



PROVINCIA ALMERÍA
COMARCA Almería
MUNICIPIO Níjar
REFERENCIA CATASTRAL 04066A12900102

PROTECCIÓN LEY 14/2007 Sin protección
CAT. PLANEAMIENTO VIGENTE -
CAT. PLANEAMIENTO TRAMIT -

-
Este pequeño cementerio es de propiedad municipal y presenta valor arquitectónico. Se sitúa aislado a las afueras del casco urbano. Planta cuadrada, recercada por una tapia. Destaca la portada de acceso, enmarcada con pilastras, frontón y coronada con una cruz de forja. Distribución en hilera de los nichos, con calles internas con arbolado.

Titularidad
Uso Actual
Estado de conservación

**Ayuntamiento
Cementerio**

AL-NIJ-022

CENTRO SOCIAL (AGUA AMARGA)

Interés Arquitectónico: 4

NIVEL II



PROVINCIA ALMERÍA
COMARCA Almería
MUNICIPIO Níjar
REFERENCIA CATASTRAL 5192314WF9859S0001AU

PROTECCIÓN LEY 14/2007 Sin protección
CAT. PLANEAMIENTO VIGENTE -
CAT. PLANEAMIENTO TRAMIT -

-
Inmueble de propiedad municipal que presenta un claro valor arquitectónico. Edificio aislado de nueva planta situado en un solar con áreas libres. De una planta, se compone de varios volúmenes, con diversos acabados. Acceso cubierto con una pérgola. Destaca un volumen con aplacado de mampostería y el cierre con muro de celosía de un patio interior.

Titularidad
Uso Actual
Estado de conservación

**Ayuntamiento
Asistencial**

AL-NIJ-023

LAVADERO PÚBLICO (AGUA AMARGA)

Interés Arquitectónico: 2

NIVEL IV



PROVINCIA ALMERÍA
COMARCA Almería
MUNICIPIO Nijar
REFERENCIA CATASTRAL 4790101WF9849S

PROTECCIÓN LEY 14/2007 -
CAT. PLANEAMIENTO VIGENTE -
CAT. PLANEAMIENTO TRAMIT -

-
Titularidad
Uso Actual
Estado de conservación

Ayuntamiento
En desuso

AL-NIJ-024

CEMENTERIO (EL POZO DE LOS FRAILES)

Interés Arquitectónico: 3

NIVEL II



PROVINCIA ALMERÍA
COMARCA Almería
MUNICIPIO Nijar
REFERENCIA CATASTRAL 04066A24800033

PROTECCIÓN LEY 14/2007 Sin protección
CAT. PLANEAMIENTO VIGENTE -
CAT. PLANEAMIENTO TRAMIT -

Cementerio de propiedad municipal que presenta apreciable valor arquitectónico. Está situado a las afueras del enclave, con planta cuadrada y tapia perimetral con contrafuertes en la parte externa del muro. Posee una única puerta con doble hoja de cerrajería. Se distribuyen los nichos adosados al muro y en hileras en el interior.

Titularidad
Uso Actual
Estado de conservación

Ayuntamiento
Cementerio

AL-NIJ-025

CEMENTERIO (SAN JOSÉ)

Interés Arquitectónico: 3

NIVEL II



PROVINCIA ALMERÍA
COMARCA Almería
MUNICIPIO Nijar
REFERENCIA CATASTRAL 0095801WF7699N

PROTECCIÓN LEY 14/2007 Sin protección
CAT. PLANEAMIENTO VIGENTE -
CAT. PLANEAMIENTO TRAMIT -

Es un cementerio de propiedad municipal que presenta un claro valor arquitectónico. Situado en la parte alta del casco urbano, es un pequeño recinto de planta cuadrada cercado por una sencilla tapia, con la puerta de acceso rematado por un frontón coronado por una cruz. Se accede por una escalinata central, con rampa lateral y jardineras.

Titularidad
Uso Actual
Estado de conservación

Ayuntamiento
Cementerio

AL-NIJ-026

EDIFICIO DE USOS MÚLTIPLES (SAN JOSÉ)

Interés Arquitectónico: 2

NIVEL IV



PROVINCIA ALMERÍA
COMARCA Almería
MUNICIPIO Nijar
REFERENCIA CATASTRAL 9791008WF7699S

PROTECCIÓN LEY 14/2007 -
CAT. PLANEAMIENTO VIGENTE -
CAT. PLANEAMIENTO TRAMIT -

-
Titularidad
Uso Actual
Estado de conservación

Ayuntamiento
Usos Múltiples

AL-NIJ-027

CEIP SAN JOSÉ (SAN JOSÉ)

Interés Arquitectónico: 2

NIVEL IV



PROVINCIA ALMERÍA
COMARCA Almería
MUNICIPIO Níjar
REFERENCIA CATASTRAL 9688101WF7698N

PROTECCIÓN LEY 14/2007 -
CAT. PLANEAMIENTO VIGENTE -
CAT. PLANEAMIENTO TRAMIT -

-
Titularidad
Uso Actual
Estado de conservación

**Ayuntamiento
Educativo**

-

MUNICIPIO OHANES

Ohanes, está situado en la comarca de la Alpujarra Almeriense, en el valle del río Andarax y a 52 km de la capital . Su término municipal, tiene 32 km² y una población de 558 habitantes. Por la ubicación del municipio es de destacar su interés paisajístico, y las actividades relacionadas con el turismo rural y de montaña. El inventario municipal se compone de edificaciones de tamaño medio, destinadas a equipamientos para actividades municipales y edificios de nueva construcción dotados de estancias con capacidad para albergar eventos de más aforo. El estado de conservación en general es bueno.

AL-OHA-001

AYUNTAMIENTO DE OHANES

Interés Arquitectónico: 3

NIVEL I



PROVINCIA	ALMERÍA
COMARCA	Alpujarra Almeriense
MUNICIPIO	Ohanes
REFERENCIA CATASTRAL	2893605WF2929S0001JI
PROTECCIÓN LEY 14/2007	Sin protección
CAT. PLANEAMIENTO VIGENTE	-
CAT. PLANEAMIENTO TRAMIT	-

Inmueble de propiedad municipal que presenta valor arquitectónico, catalogado BCG por Disposición Adicional Sexta

Titularidad
Uso Actual
Estado de conservación

**Ayuntamiento
Administrativo
Buen estado de conservación**

AL-OHA-002

EDIFICIO POLIVALENTE

Interés Arquitectónico: 3

NIVEL I



PROVINCIA	ALMERÍA
COMARCA	Alpujarra Almeriense
MUNICIPIO	Ohanes
REFERENCIA CATASTRAL	2893606WF2929S0001EI
PROTECCIÓN LEY 14/2007	Sin protección
CAT. PLANEAMIENTO VIGENTE	-
CAT. PLANEAMIENTO TRAMIT	-

Inmueble de propiedad municipal con valor arquitectónico, catalogado BCG por Disposición Adicional Sexta. Destinado a complementar los usos administrativos del edificio del Ayuntamiento. El edificio está unido al del Ayuntamiento y comparten núcleo de acceso y servicios. Dota al municipio de un equipamiento con sala de actos con capacidad de aforo.

Titularidad
Uso Actual
Estado de conservación

**Ayuntamiento
Administrativo
Buen estado de conservación**

AL-OHA-003

CENTRO CULTURAL

Interés Arquitectónico: 3

NIVEL II




PROVINCIA	ALMERÍA
COMARCA	Alpujarra Almeriense
MUNICIPIO	Ohanes
REFERENCIA CATASTRAL	2893501WF2929S0001MI
PROTECCIÓN LEY 14/2007	Sin protección
CAT. PLANEAMIENTO VIGENTE	-
CAT. PLANEAMIENTO TRAMIT	-

Edificio de dos plantas de altura de tipología residencial, con una única crujía estructural, de pequeña profundidad paralela al viario que le da acceso. La cubierta del edificio es a dos aguas en una parte, y una parte de cubierta plana transitable con uso de terraza que se accede desde la planta primera. Normal estado de conservación.

Titularidad
Uso Actual
Estado de conservación

**Ayuntamiento
Cultural
-**

AL-OHA-004**LAVADERO MUNICIPAL****Interés Arquitectónico: 3****NIVEL II**

PROVINCIA ALMERÍA
 COMARCA Alpujarra Almeriense
 MUNICIPIO Ohanes
 REFERENCIA CATASTRAL 2891801WF2929S0001WI

PROTECCIÓN LEY 14/2007 Sin protección
 CAT. PLANEAMIENTO VIGENTE -
 CAT. PLANEAMIENTO TRAMIT -

Inmueble de propiedad municipal que presenta valor arquitectónico. Consta de una única nave rectangular, organizada por cinco arcos de medio punto en uno de los lados de mayor longitud y ventanucos altos en el opuesto. Cuenta con porche y cubierta de madera que no son originales. Es de destacar su interés etnológico y las vistas panorámicas.

Titularidad
 Uso Actual
 Estado de conservación

**Ayuntamiento
 Lavadero**
 -

AL-OHA-005**CASA SINDICAL****Interés Arquitectónico: 3****NIVEL III**

PROVINCIA ALMERÍA
 COMARCA Alpujarra Almeriense
 MUNICIPIO Ohanes
 REFERENCIA CATASTRAL 2992601WF2929S0001FI

PROTECCIÓN LEY 14/2007 -
 CAT. PLANEAMIENTO VIGENTE -
 CAT. PLANEAMIENTO TRAMIT -

-

Titularidad
 Uso Actual
 Estado de conservación

**Ministerio de Trabajo
 En desuso**
 -

AL-OHA-006**CASA DE LA VIUDA****Interés Arquitectónico: 3****NIVEL III**

PROVINCIA ALMERÍA
 COMARCA Alpujarra Almeriense
 MUNICIPIO Ohanes
 REFERENCIA CATASTRAL 2893101WF2929S0001UI

PROTECCIÓN LEY 14/2007 -
 CAT. PLANEAMIENTO VIGENTE -
 CAT. PLANEAMIENTO TRAMIT -

-

Titularidad
 Uso Actual
 Estado de conservación

**Particular
 En desuso**
 -

AL-OHA-007**CASA DEL MÉDICO****Interés Arquitectónico: 3****NIVEL II**

PROVINCIA ALMERÍA
 COMARCA Alpujarra Almeriense
 MUNICIPIO Ohanes
 REFERENCIA CATASTRAL 2695503WF2929N0001ZM

PROTECCIÓN LEY 14/2007 Sin protección
 CAT. PLANEAMIENTO VIGENTE -
 CAT. PLANEAMIENTO TRAMIT -

Inmueble de propiedad municipal con valor arquitectónico. Edificio de dos plantas de forma irregular, con cubierta inclinada a dos aguas y acabado de teja, con un porche cubierto en la puerta de acceso principal al edificio. La planta baja está destinada a asistencia médica primaria y la planta primera está actualmente en desuso.

Titularidad
 Uso Actual
 Estado de conservación

**Ayuntamiento
 Hospitalario**
 -

AL-OHA-008

FÁBRICA DE LA LUZ (EL AGUILÓN)

Interés Arquitectónico: 3

NIVEL III



PROVINCIA ALMERÍA
COMARCA Alpujarra Almeriense
MUNICIPIO Ohanes
REFERENCIA CATASTRAL 04067A004001990000BX

PROTECCIÓN LEY 14/2007 -
CAT. PLANEAMIENTO VIGENTE -
CAT. PLANEAMIENTO TRAMIT -

-
Titularidad
Uso Actual
Estado de conservación

ENDESA
En desuso

-

MUNICIPIO

OLULA DE CASTRO

El municipio de Olula de Castro forma parte de la comarca de Filabres-Tabernas. Posee una superficie de 34 km² y una población de 180 habitantes. El fenómeno de la despoblación es un serio problema que golpea al municipio desde hace décadas. El núcleo urbano de Olula de Castro se encarama en la ladera de la montaña, con un urbanismo de estrechos callejones y empinadas cuestas. Forma su trama urbana un grupo de casas blancas, con tejados de pizarra y escalonadas entre olivos y almendros. A la hora de definir los edificios seleccionados en este Inventario, hay que partir de la base de su escaso número y carácter modesto. En cualquier caso, son suficientes para servir al vecindario local. Los elementos inventariados, finalmente, no solo responderán en este municipio al valor arquitectónico, sino también a la importante repercusión social que tienen.

AL-OLC-001**AYUNTAMIENTO DE OLULA DE CASTRO****Interés Arquitectónico: 2****NIVEL IV**

PROVINCIA ALMERÍA
 COMARCA Filabres-Tabernas
 MUNICIPIO Olula de Castro
 REFERENCIA CATASTRAL 6846507WG4164N0001GX

PROTECCIÓN LEY 14/2007 -
 CAT. PLANEAMIENTO VIGENTE -
 CAT. PLANEAMIENTO TRAMIT -

-
 Titularidad
 Uso Actual
 Estado de conservación

**Ayuntamiento
 Administrativo**
 -

AL-OLC-002**SALÓN SOCIAL****Interés Arquitectónico: 2****NIVEL IV**

PROVINCIA ALMERÍA
 COMARCA Filabres-Tabernas
 MUNICIPIO Olula de Castro
 REFERENCIA CATASTRAL 6745101WG4164N0001JX

PROTECCIÓN LEY 14/2007 -
 CAT. PLANEAMIENTO VIGENTE -
 CAT. PLANEAMIENTO TRAMIT -

-
 Titularidad
 Uso Actual
 Estado de conservación

**Ayuntamiento
 Social**
 -

AL-OLC-003**HERMANDAD****Interés Arquitectónico: 2****NIVEL IV**

PROVINCIA ALMERÍA
 COMARCA Filabres-Tabernas
 MUNICIPIO Olula de Castro
 REFERENCIA CATASTRAL 6745806WG4164N0001ZX

PROTECCIÓN LEY 14/2007 -
 CAT. PLANEAMIENTO VIGENTE -
 CAT. PLANEAMIENTO TRAMIT -

-
 Titularidad
 Uso Actual
 Estado de conservación

**Ayuntamiento
 Social**
 -

MUNICIPIO**OLULA DEL RÍO**

Olula del Río es un municipio de la comarca del Valle del Almanzora que cuenta con una superficie de 23,50 km² y una población de 6.256 habitantes. Aparece citada en el siglo XIV por Ibn al-Jatib, en el XVI por Luis de Mármol y en el XVII por Henríquez de Jorquera. Al igual que en otros municipios de la zona, se ha documentado la presencia de grupos humanos desde el neolítico en su territorio, comenzando un poblamiento ininterrumpido de lo que hoy es su zona urbana en época hispano-andalusí. En la época de la conquista existían numerosas huertas en su término municipal y era importante el cultivo de la morera vinculado a la fabricación de seda. La dedicación económica a las actividades agrícolas y ganaderas ha sido constante desde entonces y hasta tiempos recientes en los que un progresivo desarrollo industrial lo han situado entre los más poblados de la comarca. Actualmente dinamiza su imagen cultural con la creación de varias instituciones museísticas de notable interés.

AL-OLR-001**AYUNTAMIENTO DE OLULA DEL RÍO****Interés Arquitectónico: 3****NIVEL I**

PROVINCIA	ALMERÍA
COMARCA	Valle de Almanzora
MUNICIPIO	Olula del Río
REFERENCIA CATASTRAL	2244708WG6324S0001KW
PROTECCIÓN LEY 14/2007	Sin protección
CAT. PLANEAMIENTO VIGENTE	-
CAT. PLANEAMIENTO TRAMIT	-

Inmueble de propiedad municipal que presenta un valor arquitectónico destacado. El edificio del Ayuntamiento ha sido reformado y ampliado en varias ocasiones acogiendo funciones y usos públicos siempre en aumento que justifican su inclusión en el Nivel I de este inventario.

Titularidad
Uso Actual
Estado de conservación

**Ayuntamiento
Administrativo
Degradado**

AL-OLR-002**CASA DE LA CULTURA****Interés Arquitectónico: 3****NIVEL II**

PROVINCIA	ALMERÍA
COMARCA	Valle de Almanzora
MUNICIPIO	Olula del Río
REFERENCIA CATASTRAL	2345110WG6324N0001TJ
PROTECCIÓN LEY 14/2007	Sin protección
CAT. PLANEAMIENTO VIGENTE	-
CAT. PLANEAMIENTO TRAMIT	-

Inmueble con un valor arquitectónico singular. Fachada estructurada mediante dos pilares que presentan toda la altura del edificio tras los que la fachada se retranquea dibujando en planta un arco de circunferencia. Acoge la escuela de baile y varias salas de exposiciones, así como espacios cedidos a diversas asociaciones y cofradías. Buen estado.

Titularidad
Uso Actual
Estado de conservación

**Ayuntamiento
Cultural
-**

AL-OLR-003**CONSERVATORIO ELEMENTAL DE MÚSICA****Interés Arquitectónico: 3****NIVEL II**

PROVINCIA	ALMERÍA
COMARCA	Valle de Almanzora
MUNICIPIO	Olula del Río
REFERENCIA CATASTRAL	2244901WG6324S0001OW
PROTECCIÓN LEY 14/2007	Sin protección
CAT. PLANEAMIENTO VIGENTE	-
CAT. PLANEAMIENTO TRAMIT	-

Inmueble de propiedad municipal que presenta un valor arquitectónico singular. Su curiosa planta mixta está formada por un cuerpo de planta circular -que funciona como vestíbulo y tiene dos alturas con grandes columnas delgadas y cubierta cupulada- adosado a otro cuerpo trapezoidal. Da servicio a varios municipios. Normal estado.

Titularidad
Uso Actual
Estado de conservación

**Ayuntamiento
Educativo
-**

AL-OLR-004**CASA DE LA JUVENTUD****Interés Arquitectónico: 3****NIVEL I**

PROVINCIA ALMERÍA
COMARCA Valle de Almanzora
MUNICIPIO Olula del Río
REFERENCIA CATASTRAL 2349913WG6324N0001GJ

PROTECCIÓN LEY 14/2007 Sin protección
CAT. PLANEAMIENTO VIGENTE -
CAT. PLANEAMIENTO TRAMIT -

Inmueble de propiedad municipal que presenta un valor arquitectónico medio. Su intenso y diversificado uso público que atiende a una amplia población por grupos de edad justifican su inclusión en el Nivel I de este inventario.

Titularidad
Uso Actual
Estado de conservación

**Ayuntamiento
Polivalente
Normal estado de conservación**

MUNICIPIO ORIA

Oria es un municipio de la zona norte de la Comarca del Valle del Almanzora. Tiene una extensión de 234,54 km² y está poblada por 2239 habitantes. Ocupa una extensa llanura limítrofe con la provincia de Granada, lo que ha propiciado un frecuente intercambio de productos alfareros, siendo muy apreciada aquí la cerámica granadina. Aunque su clima es mediterráneo, es frecuente la nieve en invierno. Se tienen datos de poblamiento en la zona anteriores a la Época argárica, si bien a este periodo se asignan varios yacimientos del municipio. La época medieval dejó igualmente importantes testimonios materiales en el término municipal y se sabe que en el siglo XVI su territorio pasó a manos del primer marqués de los Vélez. La rebelión morisca de finales del siglo XVI también tuvo como escenario la Cuenca del Almanzora y así en Oria se formó una cuadrilla de 150 hombres que provocó el levantamiento de los pueblos cercanos.

AL-ORI-001

AYUNTAMIENTO DE ORIA

Interés Arquitectónico: 3

NIVEL I



PROVINCIA ALMERÍA
COMARCA Valle de Almanzora
MUNICIPIO Oria
REFERENCIA CATASTRAL 2491102WG6429S0001GM
PROTECCIÓN LEY 14/2007 Sin protección
CAT. PLANEAMIENTO VIGENTE -
CAT. PLANEAMIENTO TRAMIT -

Inmueble de propiedad municipal que presenta un claro valor arquitectónico e histórico-artístico que se encuentra en el centro neurálgico del casco urbano. Sirve de punto de referencia en la subida al castillo y se halla rodeado de algunos de los edificios más emblemáticos del municipio como la Tercia.

Titularidad
Uso Actual
Estado de conservación

**Ayuntamiento
Administrativo
Degradado**

AL-ORI-002

CASTILLO

Interés Arquitectónico: 5

NIVEL II



PROVINCIA ALMERÍA
COMARCA Valle de Almanzora
MUNICIPIO Oria
REFERENCIA CATASTRAL -
PROTECCIÓN LEY 14/2007 Bien de Interés Cultural (BIC) inscrito
CAT. PLANEAMIENTO VIGENTE -
CAT. PLANEAMIENTO TRAMIT -

Como fortaleza defensiva goza de la mayor protección patrimonial a nivel autonómico y estatal (BOE 29/06/1985). Construcción de grandes proporciones, con muros de mampostería y tapial, éstos últimos de gran altura coronados por almenas rectangulares. Poseía una muralla en los tres frentes que quedaban desprotegidos topográficamente. Muy degradado.

Titularidad
Uso Actual
Estado de conservación

**Ayuntamiento
En desuso
-**

AL-ORI-003

CEMENTERIO

Interés Arquitectónico: 3

NIVEL II



PROVINCIA ALMERÍA
COMARCA Valle de Almanzora
MUNICIPIO Oria
REFERENCIA CATASTRAL -
PROTECCIÓN LEY 14/2007 Sin protección
CAT. PLANEAMIENTO VIGENTE -
CAT. PLANEAMIENTO TRAMIT -

Claro valor etnográfico como testigo de la historia más reciente del municipio. Estructura poco alterada, mantiene la planta trapezoidal que se ha ido colmatando al interior con bloques de nichos separados por vías peatonales pavimentadas. Adosados a los jiros perimetrales se conservan algunos nichos más antiguos. Normal estado de conservación.

Titularidad
Uso Actual
Estado de conservación

**Ayuntamiento
Cementerio
-**

AL-ORI-004**COLEGIO Y OTRAS DEPENDENCIAS DEL AYUNTAMIENTO****Interés Arquitectónico: 3****NIVEL I**

PROVINCIA ALMERÍA
 COMARCA Valle de Almanzora
 MUNICIPIO Oria
 REFERENCIA CATASTRAL 3191801WG6439S0001WR

PROTECCIÓN LEY 14/2007 Sin protección
 CAT. PLANEAMIENTO VIGENTE -
 CAT. PLANEAMIENTO TRAMIT -

Esta parcela municipal acoge diversos edificios de uso educativo que albergan aulas de todos los niveles de educación infantil y primaria. Se han ido construyendo en diversos momentos, uno de ellos es un colegio rural de la década de 1960. Recientemente se ha construido un moderno edificio que acoge la biblioteca y el centro Guadalinfo.

Titularidad
 Uso Actual
 Estado de conservación

**Ayuntamiento
 Administrativo
 Normal estado de conservación**

AL-ORI-005**GUARDERÍA MUNICIPAL Y USOS MÚLTIPLES****Interés Arquitectónico: 3****NIVEL I**

PROVINCIA ALMERÍA
 COMARCA Valle de Almanzora
 MUNICIPIO Oria
 REFERENCIA CATASTRAL 3586501WG6438N0001JW

PROTECCIÓN LEY 14/2007 Sin protección
 CAT. PLANEAMIENTO VIGENTE -
 CAT. PLANEAMIENTO TRAMIT -

Inmueble inaugurado en 2011 con el fin de ofrecer unas instalaciones de calidad para educación infantil. Su diseño contemporáneo ofrece gran comodidad de uso y compartimentación racional de los espacios dictada por la funcionalidad de los mismos. Se ubica en una tranquila zona rodeada de instalaciones deportivas con arbolado.

Titularidad
 Uso Actual
 Estado de conservación

**Ayuntamiento
 Polivalente
 Normal estado de conservación**

AL-ORI-006**COLEGIO (EL DAIMUZ)****Interés Arquitectónico: 2****NIVEL IV**

PROVINCIA ALMERÍA
 COMARCA Valle de Almanzora
 MUNICIPIO Oria
 REFERENCIA CATASTRAL 001404000WG65B0001OF

PROTECCIÓN LEY 14/2007 -
 CAT. PLANEAMIENTO VIGENTE -
 CAT. PLANEAMIENTO TRAMIT -

-

Titularidad
 Uso Actual
 Estado de conservación

**Ayuntamiento
 En desuso
 -**

AL-ORI-007**COLEGIO Y USOS MÚLTIPLES (LA ERMITA)****Interés Arquitectónico: 3****NIVEL II**

PROVINCIA ALMERÍA
 COMARCA Valle de Almanzora
 MUNICIPIO Oria
 REFERENCIA CATASTRAL 002308000WG64F0001GP

PROTECCIÓN LEY 14/2007 Sin protección
 CAT. PLANEAMIENTO VIGENTE -
 CAT. PLANEAMIENTO TRAMIT -

Inmueble de propiedad municipal que da servicio a una de las pedanías o barriadas del municipio. En PB acoge un aula y el espacio de recreo de un colegio rural y en P1 se sitúa un salón de usos múltiples. En unas dependencias anexas se sitúa el consultorio médico (1 vez/semana) y un almacén en estado ruinoso. Degradado.

Titularidad
 Uso Actual
 Estado de conservación

**Ayuntamiento
 Polivalente
 -**

AL-ORI-008**COLEGIO (EL MARGEN)****Interés Arquitectónico: 3****NIVEL II**

PROVINCIA ALMERÍA
 COMARCA Valle de Almanzora
 MUNICIPIO Oria
 REFERENCIA CATASTRAL 7834901WG6573S0001FG

PROTECCIÓN LEY 14/2007 Sin protección
 CAT. PLANEAMIENTO VIGENTE -
 CAT. PLANEAMIENTO TRAMIT -

Inmueble que cubre las necesidades de instalaciones educativas en esta barriada. Se trata de un sencillo edificio con cubierta plana y un pequeño espacio libre exterior. Se sitúa junto a la vía de acceso a este núcleo de población. Su mantenimiento se justifica por la necesidad de fijar población en áreas rurales. Normal estado de conservación.

Titularidad
 Uso Actual
 Estado de conservación

**Ayuntamiento
Educativo**

-

AL-ORI-009**COLEGIO (LOS CERRICOS)****Interés Arquitectónico: 3****NIVEL II**

PROVINCIA ALMERÍA
 COMARCA Valle de Almanzora
 MUNICIPIO Oria
 REFERENCIA CATASTRAL 0546306WG7504N0001DI

PROTECCIÓN LEY 14/2007 Sin protección
 CAT. PLANEAMIENTO VIGENTE -
 CAT. PLANEAMIENTO TRAMIT -

Inmueble que cubre las necesidades de instalaciones educativas en esta barriada. De planta en 'L' y una sola altura, el patio formado por las dos crujías se abre hacia la vía pública, la carretera que da acceso al núcleo de población. Su mantenimiento se justifica por la necesidad de fijar población en áreas rurales. Normal estado de conservación.


Titularidad
 Uso Actual
 Estado de conservación

**Ayuntamiento
Educativo**

-

MUNICIPIO PADULES

La localidad de Padules, se sitúa dentro de la comarca del Andarax, en concreto en la subcomarca del Alto Andarax, a 52 km de la capital de provincia, Almería. Su extensión superficial es de 27 km² y su población es de 414 habitantes. El inventario municipal se compone de edificaciones de tamaño medio, destinadas a equipamientos para actividades municipales. El edificio del Ayuntamiento con varias ampliaciones, alberga la mayoría de los equipamientos municipales. Una nave agrícola reformada y el antiguo colegio adaptado como teatro son los edificios con capacidad para albergar eventos de más aforo. El estado de conservación en general es bueno.


AL-PAD-001**AYUNTAMIENTO, CONSULTORIO Y CENTRO DE DÍA****Interés Arquitectónico: 3****NIVEL I**

PROVINCIA ALMERÍA
COMARCA Alpujarra Almeriense
MUNICIPIO Padules
REFERENCIA CATASTRAL 0249003WF2904N0001DX
PROTECCIÓN LEY 14/2007 Sin protección
CAT. PLANEAMIENTO VIGENTE -
CAT. PLANEAMIENTO TRAMIT -

Edificio de propiedad municipal que presenta cierto valor arquitectónico, catalogado BCG por Disposición Adicional Sexta. Es de planta irregular, compuesto por varias ampliaciones de distintas épocas.

Titularidad
Uso Actual
Estado de conservación

**Ayuntamiento
Administrativo
Normal estado de conservación**

AL-PAD-002**ALMACÉN Y SALÓN PARA EVENTOS****Interés Arquitectónico: 2****NIVEL IV**


PROVINCIA ALMERÍA
COMARCA Alpujarra Almeriense
MUNICIPIO Padules
REFERENCIA CATASTRAL 0350105WF2905S0001JQ
PROTECCIÓN LEY 14/2007 -
CAT. PLANEAMIENTO VIGENTE -
CAT. PLANEAMIENTO TRAMIT -

-

Titularidad
Uso Actual
Estado de conservación

**Ayuntamiento
Usos Múltiples**

-

AL-PAD-003**ALBERGUE Y CONSULTORIO****Interés Arquitectónico: 2****NIVEL IV**


PROVINCIA ALMERÍA
COMARCA Alpujarra Almeriense
MUNICIPIO Padules
REFERENCIA CATASTRAL 015607WF2905S0001UQ
PROTECCIÓN LEY 14/2007 -
CAT. PLANEAMIENTO VIGENTE -
CAT. PLANEAMIENTO TRAMIT -

-

Titularidad
Uso Actual
Estado de conservación

**Ayuntamiento
Usos Múltiples**

-

AL-PAD-004**VIVIENDAS DE ALQUILER - ALPUJARRA Nº29 Y Nº31****Interés Arquitectónico: 3****NIVEL II**

PROVINCIA ALMERÍA
 COMARCA Alpujarra Almeriense
 MUNICIPIO Padules
 REFERENCIA CATASTRAL 0151606WF2905s0001ZQ

PROTECCIÓN LEY 14/2007 Sin protección
 CAT. PLANEAMIENTO VIGENTE -
 CAT. PLANEAMIENTO TRAMIT -

Edificio de propiedad municipal que presenta valor arquitectónico. Edificio de dos plantas, antiguamente destinadas a las casas de los maestros, son dos viviendas adosadas, de distribución simétrica, se realiza el acceso por la parte central del edificio, por un porche retranqueado de la fachada. Planta baja con aplacados de ladrillo cerámico.

Titularidad
 Uso Actual
 Estado de conservación

**Ayuntamiento
 Residencial**

AL-PAD-005**ESCUELA****Interés Arquitectónico: 3****NIVEL II**


PROVINCIA ALMERÍA
 COMARCA Alpujarra Almeriense
 MUNICIPIO Padules
 REFERENCIA CATASTRAL 0151604WF2905S0001EQ

PROTECCIÓN LEY 14/2007 Sin protección
 CAT. PLANEAMIENTO VIGENTE -
 CAT. PLANEAMIENTO TRAMIT -

Edificio con interés arquitectónico, originalmente destinado a colegio rural. La edificación corresponde a una tipología, que encontramos en varios municipios de la zona. Mantiene la cubierta a dos aguas, el acceso es por un lateral y la fachada tiene varias pilastras y paramentos de ladrillo. Ha sido reformado y se destina actualmente a vivienda.

Titularidad
 Uso Actual
 Estado de conservación

**Ayuntamiento
 Residencial**

AL-PAD-006**LAVADERO MUNICIPAL EN LA FUENTE****Interés Arquitectónico: 3****NIVEL II**


PROVINCIA ALMERÍA
 COMARCA Alpujarra Almeriense
 MUNICIPIO Padules
 REFERENCIA CATASTRAL 04071A002000580000QE

PROTECCIÓN LEY 14/2007 Sin protección
 CAT. PLANEAMIENTO VIGENTE -
 CAT. PLANEAMIENTO TRAMIT -

Destaca su interés etnológico por su uso tradicional como lavadero, se compone de cubierta con arcos de medio punto recercados de ladrillo en dos de sus fachadas, que cubre una pila lineal revestida de lascas de pizarra. Junto al lavadero, hay un balsa, que recoge el agua, para destinarla a riego.

Titularidad
 Uso Actual
 Estado de conservación

**Ayuntamiento
 Lavadero**

AL-PAD-007**TEATRO****Interés Arquitectónico: 3****NIVEL II**

PROVINCIA ALMERÍA
 COMARCA Alpujarra Almeriense
 MUNICIPIO Padules
 REFERENCIA CATASTRAL 0151601WF2905S0001XQ

PROTECCIÓN LEY 14/2007 Sin protección
 CAT. PLANEAMIENTO VIGENTE -
 CAT. PLANEAMIENTO TRAMIT -

Edificio municipal que presenta cierto valor arquitectónico, originalmente era un colegio. Se compone de una nave principal, con cubierta de teja a dos aguas, por la que se accede desde un lateral por un porche cubierto. Como singularidad, mantiene el gran ventanal, de carpinterías de madera con persianas. Esta ubicado frente a una plaza pública.

Titularidad
 Uso Actual
 Estado de conservación

**Ayuntamiento
 De ocio / espectáculo**

AL-PAD-008**CENTRO DE ESTANCIAS DIURNAS EL OLIVO****Interés Arquitectónico: 2****NIVEL IV**


PROVINCIA ALMERÍA
 COMARCA Alpujarra Almeriense
 MUNICIPIO Padules
 REFERENCIA CATASTRAL 0051102WF2905S0001LQ

PROTECCIÓN LEY 14/2007 -
 CAT. PLANEAMIENTO VIGENTE -
 CAT. PLANEAMIENTO TRAMIT -

-
 Titularidad
 Uso Actual
 Estado de conservación

**Ayuntamiento
 Asistencial**

-

AL-PAD-009**VIVIENDAS DE ALQUILER - ALPUJARRA Nº37, Nº39****Interés Arquitectónico: 3****NIVEL II**

PROVINCIA ALMERÍA
 COMARCA Alpujarra Almeriense
 MUNICIPIO Padules
 REFERENCIA CATASTRAL 0151603WF2905S0001JQ

PROTECCIÓN LEY 14/2007 Sin protección
 CAT. PLANEAMIENTO VIGENTE -
 CAT. PLANEAMIENTO TRAMIT -

Edificio de propiedad municipal que presenta valor arquitectónico. Edificio de dos plantas, antiguamente destinadas a las casas de los maestros, son dos viviendas adosadas, de distribución simétrica, se realiza el acceso por la parte central del edificio, por un porche retranqueado de la fachada. Planta baja con aplacados de ladrillo cerámico.

Titularidad
 Uso Actual
 Estado de conservación

**Ayuntamiento
 Residencial**

-

MUNICIPIO

PARTALOA

Partaloea es un municipio de la comarca del Valle del Almanzora que se extiende sobre una superficie de 53 km² y en el año 2020 tenía 1.035 habitantes, con gran parte de población extranjera. A lo largo de la historia se conoce por diversos nombres, en la Bula de 1505 aparece como Partaloba, nombre que se mantendrá hasta final del siglo XVIII, apareciendo ya en el XIX su actual denominación. Tras la conquista cristiana pasa por diversas manos por cesión o por compra. Los Reyes Católicos ceden Partaloea a don Diego Hurtado de Mendoza. En el 1501 es vendida a don José Álvarez de Toledo y Osorio Córdoba y Guzmán, poseedor de los señoríos de Cantoria y Partaloea. En el año 1515 es vendida por el Duque de Cantoria y Partaloea a don Pedro Fajardo por dos millones y medio de maravedíes. Entre sus tradiciones «La Cencerrá» fiesta que se celebra con canciones, ruidos de latas y cacerolas la noche en que una pareja contrae matrimonio siendo uno de ellos viudo o viuda.

AL-PAR-001**AYUNTAMIENTO DE PARTALOA****Interés Arquitectónico: 3****NIVEL I**

PROVINCIA ALMERÍA
 COMARCA Valle de Almanzora
 MUNICIPIO Partaloea
 REFERENCIA CATASTRAL 8604712WG6480S0001WO

PROTECCIÓN LEY 14/2007 Sin protección
 CAT. PLANEAMIENTO VIGENTE -
 CAT. PLANEAMIENTO TRAMIT -

Inmueble de propiedad municipal que presenta un valor arquitectónico medio. Su ubicación junto a la principal vía de acceso al municipio y frente a un gran espacio público del mismo facilitan el acceso y uso público del mismo, justificando la inclusión en este inventario.

Titularidad
 Uso Actual
 Estado de conservación

**Ayuntamiento
 Administrativo
 Normal estado de conservación**

AL-PAR-002**CONSULTORIO MÉDICO, POLICÍA LOCAL Y LAVADERO****Interés Arquitectónico: 2****NIVEL IV**

PROVINCIA ALMERÍA
 COMARCA Valle de Almanzora
 MUNICIPIO Partaloea
 REFERENCIA CATASTRAL 8503301WG6480S0001OO

PROTECCIÓN LEY 14/2007 -
 CAT. PLANEAMIENTO VIGENTE -
 CAT. PLANEAMIENTO TRAMIT -

-

Titularidad
 Uso Actual
 Estado de conservación

**Ayuntamiento
 Usos Múltiples**

-

AL-PAR-003**SALÓN SOCIAL****Interés Arquitectónico: 2****NIVEL IV**

PROVINCIA ALMERÍA
 COMARCA Valle de Almanzora
 MUNICIPIO Partaloea
 REFERENCIA CATASTRAL 0472A008003330001YR

PROTECCIÓN LEY 14/2007 -
 CAT. PLANEAMIENTO VIGENTE -
 CAT. PLANEAMIENTO TRAMIT -

-

Titularidad
 Uso Actual
 Estado de conservación

**Ayuntamiento
 Usos Múltiples**

-

AL-PAR-004**EDIFICIO DE USOS MÚLTIPLES****Interés Arquitectónico: 2****NIVEL IV**

PROVINCIA ALMERÍA
 COMARCA Valle de Almanzora
 MUNICIPIO Partaloa
 REFERENCIA CATASTRAL 8503111WG6480S0001KO

PROTECCIÓN LEY 14/2007 -
 CAT. PLANEAMIENTO VIGENTE -
 CAT. PLANEAMIENTO TRAMIT -

-
 Titularidad
 Uso Actual
 Estado de conservación

**Ayuntamiento
 Polivalente**

AL-PAR-005**COLEGIO PÚBLICO RURAL****Interés Arquitectónico: 3****NIVEL II**

PROVINCIA ALMERÍA
 COMARCA Valle de Almanzora
 MUNICIPIO Partaloa
 REFERENCIA CATASTRAL 8706701WG6480N0001QQ

PROTECCIÓN LEY 14/2007 Sin protección
 CAT. PLANEAMIENTO VIGENTE -
 CAT. PLANEAMIENTO TRAMIT -

Inmueble en el que se ubica el Colegio Público Rural Medio Almanzora II, lo que lo convierte en un edificio público de primer orden para frenar el despoblamiento de esta zona rural. Se ubica en una zona axial del casco urbano en un solar flanqueado por vías urbanas a las que sirve de separación. Normal estado de conservación.

Titularidad
 Uso Actual
 Estado de conservación

**Cesión de uso
 Educativo**

AL-PAR-006**JUZGADO DE PAZ Y ASOCIACIÓN DE MUJERES****Interés Arquitectónico: 2****NIVEL IV**

PROVINCIA ALMERÍA
 COMARCA Valle de Almanzora
 MUNICIPIO Partaloa
 REFERENCIA CATASTRAL -

PROTECCIÓN LEY 14/2007 -
 CAT. PLANEAMIENTO VIGENTE -
 CAT. PLANEAMIENTO TRAMIT -

-
 Titularidad
 Uso Actual
 Estado de conservación

**Ayuntamiento
 Usos Múltiples**

AL-PAR-007**ESPACIO ESCÉNICO****Interés Arquitectónico: 2****NIVEL IV**

PROVINCIA ALMERÍA
 COMARCA Valle de Almanzora
 MUNICIPIO Partaloa
 REFERENCIA CATASTRAL 8706701WG6480N0001QQ

PROTECCIÓN LEY 14/2007 -
 CAT. PLANEAMIENTO VIGENTE -
 CAT. PLANEAMIENTO TRAMIT -

-
 Titularidad
 Uso Actual
 Estado de conservación

**Ayuntamiento
 De ocio / espectáculo**

AL-PAR-008**CASA DE MAESTROS****Interés Arquitectónico: 2****NIVEL IV**

PROVINCIA ALMERÍA
 COMARCA Valle de Almanzora
 MUNICIPIO Partaloa
 REFERENCIA CATASTRAL 04072A008003330000TE

PROTECCIÓN LEY 14/2007 -
 CAT. PLANEAMIENTO VIGENTE -
 CAT. PLANEAMIENTO TRAMIT -

-
 Titularidad
 Uso Actual
 Estado de conservación

**Ayuntamiento
 Residencial**

-

AL-PAR-009**CEMENTERIO****Interés Arquitectónico: 3****NIVEL II**

PROVINCIA ALMERÍA
 COMARCA Valle de Almanzora
 MUNICIPIO Partaloa
 REFERENCIA CATASTRAL 04072A008003320000TJ

PROTECCIÓN LEY 14/2007 Sin protección
 CAT. PLANEAMIENTO VIGENTE -
 CAT. PLANEAMIENTO TRAMIT -

El cementerio de Partaloa tiene una superficie de 4.963 m2 y un recinto de planta rectangular. Los bloques de nichos se disponen junto al muro de cierre perimetral y también en el interior delimitando vías con un cierto orden ortogonal. Se conserva una pequeña zona de enterramientos en tierra en el área central. Buen estado de conservación.


Titularidad
 Uso Actual
 Estado de conservación

**Ayuntamiento
 Cementerio**

-

MUNICIPIO**PATERNA DEL RÍO**

Paterna del Río se encuentra situada a 71 kilómetros de la capital de provincia. Limita al norte con Huéneja, término perteneciente a la provincia de Granada, al este con Laujar de Andarax, al Sur con Alcolea y al oeste con Bayárcal. Su extensión superficial es de 45,48 km² y cuenta con una población total de 365 habitantes. Por la ubicación del municipio es de destacar su interés paisajístico, y las actividades relacionadas con el turismo rural y de montaña. El inventario municipal se compone de edificaciones de tamaño medio, destinadas a equipamientos para actividades municipales y edificios de nueva construcción dotados de estancias con capacidad para albergar eventos de más aforo. El estado de conservación en general es bueno.

AL-PAT-001**AYUNTAMIENTO DE PATERNA DEL RÍO****Interés Arquitectónico: 3****NIVEL I**


PROVINCIA ALMERÍA
COMARCA Alpujarra Almeriense
MUNICIPIO Paterna del Río
REFERENCIA CATASTRAL 4375308WF0947N0001GL

PROTECCIÓN LEY 14/2007 Sin protección
CAT. PLANEAMIENTO VIGENTE -
CAT. PLANEAMIENTO TRAMIT -

Se trata un edificio de propiedad municipal que presenta un claro valor arquitectónico. A su carácter representativo se une su situación preponderante en la Plaza Mayor de la localidad.

Titularidad
Uso Actual
Estado de conservación

**Ayuntamiento
Administrativo
Buen estado de conservación**

AL-PAT-002**COLEGIO ALPUJARRA ALTA****Interés Arquitectónico: 3****NIVEL II**

PROVINCIA ALMERÍA
COMARCA Alpujarra Almeriense
MUNICIPIO Paterna del Río
REFERENCIA CATASTRAL 4375315WF0947N0001TL

PROTECCIÓN LEY 14/2007 Sin protección
CAT. PLANEAMIENTO VIGENTE -
CAT. PLANEAMIENTO TRAMIT -

Inmueble de propiedad municipal que presenta un valor arquitectónico medio, representativo de un modelo de colegio que se implantó en otros municipios de la zona. Edificio de construcción singular de dos plantas con cubierta a dos aguas de teja, con fachada de ladrillo organizada con pilastras. Se ubica el núcleo de acceso adosado a un lateal.

Titularidad
Uso Actual
Estado de conservación

**Ayuntamiento
Educativo
-**

AL-PAT-003**CONSULTORIO****Interés Arquitectónico: 3****NIVEL II**

PROVINCIA ALMERÍA
COMARCA Alpujarra Almeriense
MUNICIPIO Paterna del Río
REFERENCIA CATASTRAL 4375306WF0947N0001BL

PROTECCIÓN LEY 14/2007 Sin protección
CAT. PLANEAMIENTO VIGENTE -
CAT. PLANEAMIENTO TRAMIT -

Inmueble de propiedad municipal que presenta un valor arquitectónico medio. Edificio de una sola planta y cubierta plana no transitable. Posee muros de carga y simples huecos a la fachada principal (dos ventanas y la puerta de acceso). Actualmente funciona como Consultorio Médico

Titularidad
Uso Actual
Estado de conservación

**Ayuntamiento
Hospitalario
-**

AL-PAT-004**CENTRO DE ADULTOS**

PROVINCIA ALMERÍA
 COMARCA Alpujarra Almeriense
 MUNICIPIO Paterna del Río
 REFERENCIA CATASTRAL 4375305WF0947N0001AL

PROTECCIÓN LEY 14/2007 Sin protección
 CAT. PLANEAMIENTO VIGENTE -
 CAT. PLANEAMIENTO TRAMIT -

Interés Arquitectónico: 3**NIVEL II**

Inmueble de propiedad municipal que presenta un valor arquitectónico medio. Edificio de dos plantas y cubierta inclinada a dos aguas con acabado de teja cerámica. La fachada principal se organiza mediante una sucesión de huecos y pilastras. Se utiliza como Centro de adultos.

Titularidad
 Uso Actual
 Estado de conservación

Ayuntamiento Educativo**AL-PAT-005****EDIFICIO CULTURAL VILLA DEL RÍO**


PROVINCIA ALMERÍA
 COMARCA Alpujarra Almeriense
 MUNICIPIO Paterna del Río
 REFERENCIA CATASTRAL 4473803WF0947S0001KR

PROTECCIÓN LEY 14/2007 Sin protección
 CAT. PLANEAMIENTO VIGENTE -
 CAT. PLANEAMIENTO TRAMIT -

Interés Arquitectónico: 4**NIVEL I**

Se trata de un inmueble de propiedad municipal que presenta un claro valor arquitectónico. Es de reciente construcción. Equipamiento que dota al municipio de una instalación para actos de mayor aforo.

Titularidad
 Uso Actual
 Estado de conservación

**Ayuntamiento Polivalente
Buen estado de conservación****AL-PAT-006****TANATORIO**


PROVINCIA ALMERÍA
 COMARCA Alpujarra Almeriense
 MUNICIPIO Paterna del Río
 REFERENCIA CATASTRAL 04073A008000460000OS

PROTECCIÓN LEY 14/2007 Sin protección
 CAT. PLANEAMIENTO VIGENTE -
 CAT. PLANEAMIENTO TRAMIT -

Interés Arquitectónico: 3**NIVEL II**

Inmueble de propiedad municipal que presenta un valor arquitectónico medio. Edificio de nueva construcción con buen estado de conservación y en uso. Posee cubierta plana no transitable organizada en tres cuerpos, siendo el central más alto.

Titularidad
 Uso Actual
 Estado de conservación

Ayuntamiento Servicios**AL-PAT-007****CEMENTERIO**

PROVINCIA ALMERÍA
 COMARCA Alpujarra Almeriense
 MUNICIPIO Paterna del Río
 REFERENCIA CATASTRAL 04073A008000450000OE

PROTECCIÓN LEY 14/2007 Sin protección
 CAT. PLANEAMIENTO VIGENTE -
 CAT. PLANEAMIENTO TRAMIT -

Interés Arquitectónico: 3**NIVEL II**

Inmueble de propiedad municipal que presenta un valor arquitectónico e histórico. Se organiza mediante una tapia alta coronada con teja, que cerca un recinto de planta más o menos cuadrada. En su interior las distintas construcciones están escalonadas, salvando el desnivel del terreno.

Titularidad
 Uso Actual
 Estado de conservación

Ayuntamiento Cementerio

MUNICIPIO PECHINA

El municipio de Pechina está integrado en el área metropolitana de Almería, al pie de Sierra de Alhamilla. Está bien comunicado y posee buenas vías de acceso. Cuenta con una extensión superficial es de 46 km² y su población ronda los 4.100 habitantes. Pechina tiene origen antiguo y fue sede de Bayyana, principal urbe de la zona en periodo emiral andalusí; su decadencia tuvo lugar a partir del siglo X, cuando la población se traslada a su arrabal portuario, la refundada Almería. El Inventario municipal se compone de edificaciones de tamaño medio, destinadas a equipamientos para actividades municipales y varios edificios singulares, que albergan usos polivalentes según las necesidades de equipamiento. Destaca un edificio de nueva planta ubicado en una zona de áreas libres, junto a los edificios escolares. El estado de conservación, en general, es bueno.

AL-PEC-001

AYUNTAMIENTO DE PECHINA

Interés Arquitectónico: 3

NIVEL I



PROVINCIA	ALMERÍA
COMARCA	Almería
MUNICIPIO	Pechina
REFERENCIA CATASTRAL	9959404WF4895N0001LW
PROTECCIÓN LEY 14/2007	Sin protección
CAT. PLANEAMIENTO VIGENTE	-
CAT. PLANEAMIENTO TRAMIT	-

Edificio de propiedad municipal que presenta un apreciable valor arquitectónico. Representa una de las construcciones más representativas de la localidad y ofrece su fachada principal a la Plaza de La Villa.

Titularidad
Uso Actual
Estado de conservación

**Ayuntamiento
Administrativo**
Normal estado de conservación

AL-PEC-002

JUZGADO DE PAZ Y CORREOS

Interés Arquitectónico: 2

NIVEL IV



PROVINCIA	ALMERÍA
COMARCA	Almería
MUNICIPIO	Pechina
REFERENCIA CATASTRAL	9960020WF4896S0001FR
PROTECCIÓN LEY 14/2007	-
CAT. PLANEAMIENTO VIGENTE	-
CAT. PLANEAMIENTO TRAMIT	-

-

Titularidad
Uso Actual
Estado de conservación

**Ayuntamiento
Administrativo**
-

AL-PEC-003

ANTIGUO AMBULATORIO

Interés Arquitectónico: 2

NIVEL IV



PROVINCIA	ALMERÍA
COMARCA	Almería
MUNICIPIO	Pechina
REFERENCIA CATASTRAL	9958201WF4895N0001WW
PROTECCIÓN LEY 14/2007	-
CAT. PLANEAMIENTO VIGENTE	-
CAT. PLANEAMIENTO TRAMIT	-

-

Titularidad
Uso Actual
Estado de conservación

**Ayuntamiento
Usos Múltiples**
-

AL-PEC-004**CASA CULTURAL****Interés Arquitectónico: 3****NIVEL I**

PROVINCIA ALMERÍA
 COMARCA Almería
 MUNICIPIO Pechina
 REFERENCIA CATASTRAL 0058403WF5805N0001YQ

PROTECCIÓN LEY 14/2007 Sin protección
 CAT. PLANEAMIENTO VIGENTE -
 CAT. PLANEAMIENTO TRAMIT -

Inmueble de propiedad municipal que presenta un valor arquitectónico medio. Edificio destinado a albergar dependencias de uso administrativo, y varios usos dotacionales, ubicado en una plaza con acceso por área peatonal.

Titularidad
 Uso Actual
 Estado de conservación

**Ayuntamiento
 Polivalente
 Buen estado de conservación**

AL-PEC-005**TANATORIO****Interés Arquitectónico: 2****NIVEL IV**

PROVINCIA ALMERÍA
 COMARCA Almería
 MUNICIPIO Pechina
 REFERENCIA CATASTRAL 9861503WF4896S0001JR

PROTECCIÓN LEY 14/2007 -
 CAT. PLANEAMIENTO VIGENTE -
 CAT. PLANEAMIENTO TRAMIT -

-

Titularidad
 Uso Actual
 Estado de conservación

**Ayuntamiento
 Tanatorio
 -**

AL-PEC-006**EDIFICIO SERVICIOS MÚLTIPLES 1****Interés Arquitectónico: 3****NIVEL I**

PROVINCIA ALMERÍA
 COMARCA Almería
 MUNICIPIO Pechina
 REFERENCIA CATASTRAL 9959033WF4895N0001XW

PROTECCIÓN LEY 14/2007 Sin protección
 CAT. PLANEAMIENTO VIGENTE -
 CAT. PLANEAMIENTO TRAMIT -

Inmueble de propiedad municipal que presenta un valor arquitectónico medio. Es de nueva construcción y está distribuido en dos plantas con salas diáfanas, con capacidad de albergar diversas actividades.

Titularidad
 Uso Actual
 Estado de conservación

**Ayuntamiento
 Polivalente
 Buen estado de conservación**

AL-PEC-007**CENTRO DE SALUD****Interés Arquitectónico: 2****NIVEL IV**

PROVINCIA ALMERÍA
 COMARCA Almería
 MUNICIPIO Pechina
 REFERENCIA CATASTRAL 0159601WF5805N0001HQ

PROTECCIÓN LEY 14/2007 -
 CAT. PLANEAMIENTO VIGENTE -
 CAT. PLANEAMIENTO TRAMIT -

-

Titularidad
 Uso Actual
 Estado de conservación

**Ayuntamiento
 Hospitalario
 -**

AL-PEC-008**CEIP JOSÉ DÍAZ DÍAZ****Interés Arquitectónico: 2****NIVEL IV**

PROVINCIA ALMERÍA
 COMARCA Almería
 MUNICIPIO Pechina
 REFERENCIA CATASTRAL 0259005WF5805N0001BQ

PROTECCIÓN LEY 14/2007 -
 CAT. PLANEAMIENTO VIGENTE -
 CAT. PLANEAMIENTO TRAMIT -

-
 Titularidad
 Uso Actual
 Estado de conservación

**Ayuntamiento
 Educativo**

-

AL-PEC-009**EDIFICIO SERVICIOS MÚLTIPLES 2****Interés Arquitectónico: 4****NIVEL I**

PROVINCIA ALMERÍA
 COMARCA Almería
 MUNICIPIO Pechina
 REFERENCIA CATASTRAL 0257206WF5805N0001RQ

PROTECCIÓN LEY 14/2007 Sin protección
 CAT. PLANEAMIENTO VIGENTE -
 CAT. PLANEAMIENTO TRAMIT -

Inmueble de propiedad municipal que presenta un valor arquitectónico destacable. Obra singular de nueva construcción situada en un parque junto al Instituto de Secundaria. Destaca su polivalencia, al ser un edificio destinado a Centro de Interpretación de Bayyana y de la cultura popular, centro de día, salón cultural, biblioteca y cafetería

Titularidad
 Uso Actual
 Estado de conservación

**Ayuntamiento
 Polivalente
 Buen estado de conservación**

MUNICIPIO PULPÍ

El municipio de Pulpí se sitúa en la comarca del Levante Almeriense. Posee una superficie de 96 km² y una población de 9502 habitantes. Se localiza en lo que podemos denominar una tierra de nadie, zona de paso entre los campos de Lorca y Vera. Inicia su repoblación en el siglo XVIII, independizándose de Vera definitivamente a finales del siglo XIX gracias a la actividad minera. Ese momento de bonanza económica derivado de la minería es el causante principal del interesante patrimonio industrial y arquitectónico que se conserva en el municipio. En el Inventario realizado de este municipio existen bienes etnológicos y defensivos de destacado valor, no obstante, la mayor parte de ellos son de reciente construcción y configuran un sistema de equipamientos que sirven adecuadamente a la localidad. En general, están en buen estado de conservación.

AL-PUL-001

AYUNTAMIENTO DE PULPÍ

Interés Arquitectónico: 3

NIVEL I



PROVINCIA	ALMERÍA
COMARCA	Levante Almeriense
MUNICIPIO	Pulpí
REFERENCIA CATASTRAL	1216720XG1411N0001PS
PROTECCIÓN LEY 14/2007	Sin protección
CAT. PLANEAMIENTO VIGENTE	-
CAT. PLANEAMIENTO TRAMIT	-

Inmueble de propiedad municipal que presenta un claro valor arquitectónico e histórico-artístico. El nuevo edificio sede de la Casa Consistorial de Pulpí se construye en la misma parcela que ocupó el antiguo ayuntamiento, derribado por el gobierno municipal en el año 1990.

Titularidad
Uso Actual
Estado de conservación

**Ayuntamiento
Administrativo
Buen estado de conservación**

AL-PUL-002

CENTRO DE PERSONAS MAYORES

Interés Arquitectónico: 2

NIVEL IV



PROVINCIA	ALMERÍA
COMARCA	Levante Almeriense
MUNICIPIO	Pulpí
REFERENCIA CATASTRAL	1216701XG1411N0001IS
PROTECCIÓN LEY 14/2007	-
CAT. PLANEAMIENTO VIGENTE	-
CAT. PLANEAMIENTO TRAMIT	-

-

Titularidad
Uso Actual
Estado de conservación

**Ayuntamiento
Asistencial
-**

AL-PUL-003

POLICÍA LOCAL, PROTECCIÓN CIVIL Y JUZGADO

Interés Arquitectónico: 2

NIVEL IV



PROVINCIA	ALMERÍA
COMARCA	Levante Almeriense
MUNICIPIO	Pulpí
REFERENCIA CATASTRAL	1319023XG1411N0001HS
PROTECCIÓN LEY 14/2007	-
CAT. PLANEAMIENTO VIGENTE	-
CAT. PLANEAMIENTO TRAMIT	-

-

Titularidad
Uso Actual
Estado de conservación

**Ayuntamiento
Administrativo
-**

AL-PUL-004**COLEGIO PÚBLICO EMILIO ZURANO MUÑOZ****Interés Arquitectónico: 3****NIVEL II**

PROVINCIA ALMERÍA
 COMARCA Levante Almeriense
 MUNICIPIO Pulpí
 REFERENCIA CATASTRAL 0805002XG1400S0001EX

PROTECCIÓN LEY 14/2007 Sin protección
 CAT. PLANEAMIENTO VIGENTE Equipamiento escolar
 CAT. PLANEAMIENTO TRAMIT -

El centro consta de dos edificios, uno de primaria (del año 1975) y otro para infantil, construido en 1992, con 6 aulas, en las que se imparten enseñanzas correspondientes a infantil de 3, 4 y 5 años. Se encuentra situado en el barrio de Los Antones junto al IES Mar Serena y al Polideportivo Municipal. Normal estado de conservación.

Titularidad
 Uso Actual
 Estado de conservación

Ayuntamiento Educativo

-

AL-PUL-005**COLEGIO PÚBLICO FEDERICO GARCÍA LORCA (LA FUENTE)****Interés Arquitectónico: 2****NIVEL IV**

PROVINCIA ALMERÍA
 COMARCA Levante Almeriense
 MUNICIPIO Pulpí
 REFERENCIA CATASTRAL 1290001XG1319S0001MD

PROTECCIÓN LEY 14/2007 -
 CAT. PLANEAMIENTO VIGENTE -
 CAT. PLANEAMIENTO TRAMIT -

-

Titularidad
 Uso Actual
 Estado de conservación

Ayuntamiento Educativo

-

AL-PUL-006**CORTIJO COLORAO (LA FUENTE)****Interés Arquitectónico: 4****NIVEL II**

PROVINCIA ALMERÍA
 COMARCA Levante Almeriense
 MUNICIPIO Pulpí
 REFERENCIA CATASTRAL 108510200XG13E0001LX


PROTECCIÓN LEY 14/2007 BCG por Disposición Adicional Sexta
 CAT. PLANEAMIENTO VIGENTE Grado Especial Protección Ambiental o Etnológica
 CAT. PLANEAMIENTO TRAMIT -

Elemento catalogado BCG por Disposición Adicional Sexta (IAPH: 01040750014) y por el PGOU por su interés arquitectónico. Construcción de dos plantas. Conjunto que aloja tanto las dependencias económicas de transformación y almacenaje, como las residenciales. En buen estado de conservación.

Titularidad
 Uso Actual
 Estado de conservación

Ayuntamiento Asistencial

-

AL-PUL-007**ENTORNO GEODA 1 (PILAR DE JARAVÍA)****Interés Arquitectónico: 4****NIVEL II**

PROVINCIA ALMERÍA
 COMARCA Levante Almeriense
 MUNICIPIO Pulpí
 REFERENCIA CATASTRAL 5790811XG1359S0001GY

PROTECCIÓN LEY 14/2007 Sin protección
 CAT. PLANEAMIENTO VIGENTE -
 CAT. PLANEAMIENTO TRAMIT -

En el entorno de la Geoda se encuentran numerosos edificios en estado de ruina, restos de la actividad minera: hornos de calcinación, el Cortijo de Orozco, sala de máquinas, transformador, el Castillete y una chimenea de aireación. Por lo tanto, se considera un inmueble de propiedad municipal que presenta un claro valor arquitectónico e histórico.

Titularidad
 Uso Actual
 Estado de conservación

Ayuntamiento Cultural

-

AL-PUL-008**ENTORNO GEODA 2 (PILAR DE JARAVÍA)****Interés Arquitectónico: 4****NIVEL II**

PROVINCIA ALMERÍA
 COMARCA Levante Almeriense
 MUNICIPIO Pulpí
 REFERENCIA CATASTRAL 5790817XG1359S0001MY

PROTECCIÓN LEY 14/2007 Sin protección
 CAT. PLANEAMIENTO VIGENTE -
 CAT. PLANEAMIENTO TRAMIT -

En el entorno de la Geoda se encuentran numerosos edificios en estado de ruina, restos de la actividad minera: hornos de calcinación, el Cortijo de Orozco, sala de máquinas, transformador, el Castillete y una chimenea de aireación. Por lo tanto, se considera un inmueble de propiedad municipal que presenta un claro valor arquitectónico e histórico.

Titularidad
 Uso Actual
 Estado de conservación

Ayuntamiento Cultural
 -

AL-PUL-009**CENTRO DE SALUD (SAN JUAN DE LOS TERREROS)****Interés Arquitectónico: 3****NIVEL II**

PROVINCIA ALMERÍA
 COMARCA Levante Almeriense
 MUNICIPIO Pulpí
 REFERENCIA CATASTRAL 8259504XG1386S0001BD

PROTECCIÓN LEY 14/2007 Sin protección
 CAT. PLANEAMIENTO VIGENTE -
 CAT. PLANEAMIENTO TRAMIT -

Inmueble de propiedad municipal que presenta un claro valor arquitectónico e histórico-artístico. Edificio, de planta baja rectangular, alberga consulta médica y consulta de enfermería. Se encuentra en buen estado de conservación.

Titularidad
 Uso Actual
 Estado de conservación

Ayuntamiento Hospitalario
 -

AL-PUL-010**CENTRO SOCIOCULTURAL (SAN JUAN DE LOS TERREROS)****Interés Arquitectónico: 2****NIVEL IV**

PROVINCIA ALMERÍA
 COMARCA Levante Almeriense
 MUNICIPIO Pulpí
 REFERENCIA CATASTRAL 8957601XG1385N0001MA

PROTECCIÓN LEY 14/2007 Sin protección
 CAT. PLANEAMIENTO VIGENTE -
 CAT. PLANEAMIENTO TRAMIT -

-

Titularidad
 Uso Actual
 Estado de conservación

Ayuntamiento Usos Múltiples
 -

AL-PUL-011**CASTILLO SAN JUAN DE LOS TERREROS****Interés Arquitectónico: 5****NIVEL II**

PROVINCIA ALMERÍA
 COMARCA Levante Almeriense
 MUNICIPIO Pulpí
 REFERENCIA CATASTRAL 04075A007000270000JK

PROTECCIÓN LEY 14/2007 Bien de Interés Cultural (BIC) inscrito
 CAT. PLANEAMIENTO VIGENTE Prot. Interés Histórico-Artístico y/o Arqueológico
 CAT. PLANEAMIENTO TRAMIT -

Elemento de gran interés arquitectónico, declarado BIC (IAPH: 01040750001) en la categoría de monumento. Castillo con forma de hornabeque rodeado por foso con acceso por planta primera. Rehabilitado recientemente.

Titularidad
 Uso Actual
 Estado de conservación

Ayuntamiento Cultural
 -

MUNICIPIO

PURCHENA

Purchena es un municipio de la comarca del Valle del Almanzora que tiene una extensión de 56,5 km² y cuenta con una población de 1.664 habitantes. Sobre el promontorio donde se ubica la Alcazaba, se documentan restos de la ciudad íbera de Illipula Magna, del 'Hisn Burxana' hispano-andalusí y de la cristiana Purchena. Tras la Conquista de 1489, sus antiguos habitantes mudéjares crearon una nueva población extramuros a media ladera que es el origen de la actual población. A mediados del XVI se construyó la iglesia y a su alrededor fue desarrollándose el urbanismo de lo que actualmente constituyen la parte antigua de la población de empinadas y estrechas calles, vinculándose la parte nueva al desarrollo de los siglos XVIII y XIX, en los que terratenientes agrícolas se construyeron hermosas casas solariegas, de bellos enrejados, amplios balcones y blancas fachadas. Los edificios propuestos en este inventario se vinculan a esta última etapa y a los momentos más recientes de su historia.

AL-PUR-001**AYUNTAMIENTO DE PURCHENA****Interés Arquitectónico: 4****NIVEL I**

PROVINCIA	ALMERÍA
COMARCA	Valle de Almanzora
MUNICIPIO	Purchena
REFERENCIA CATASTRAL	6739001WG5363N0001ZR
PROTECCIÓN LEY 14/2007	Sin protección
CAT. PLANEAMIENTO VIGENTE	-
CAT. PLANEAMIENTO TRAMIT	-

Inmueble de propiedad municipal que presenta un claro valor arquitectónico e histórico-artístico. Su fachada y distribución interior, aunque de nueva planta, se hacen eco del antiguo edificio aquí ubicado. Su uso público, cada vez más amplio y diversificado, justifican su inclusión en el Nivel I de este inventario.

Titularidad
Uso Actual
Estado de conservación

**Ayuntamiento
Administrativo**
Normal estado de conservación

AL-PUR-002**EDIFICIO COWORKING****Interés Arquitectónico: 2****NIVEL IV**

PROVINCIA	ALMERÍA
COMARCA	Valle de Almanzora
MUNICIPIO	Purchena
REFERENCIA CATASTRAL	6640508WG5364S0001PY
PROTECCIÓN LEY 14/2007	-
CAT. PLANEAMIENTO VIGENTE	-
CAT. PLANEAMIENTO TRAMIT	-

Titularidad
Uso Actual
Estado de conservación

**Ayuntamiento
Cultural**
-

AL-PUR-003**EDIFICIO DE USOS MÚLTIPLES AYUNTAMIENTO****Interés Arquitectónico: 2****NIVEL IV**

PROVINCIA	ALMERÍA
COMARCA	Valle de Almanzora
MUNICIPIO	Purchena
REFERENCIA CATASTRAL	6640509WG5364S0001LY
PROTECCIÓN LEY 14/2007	-
CAT. PLANEAMIENTO VIGENTE	-
CAT. PLANEAMIENTO TRAMIT	-

Titularidad
Uso Actual
Estado de conservación

**Ayuntamiento
Polivalente**
-

AL-PUR-004**CASA GUARDIA CIVIL**

PROVINCIA ALMERÍA
 COMARCA Valle de Alanzora
 MUNICIPIO Purchena
 REFERENCIA CATASTRAL 6640504WG5364S0001BY

PROTECCIÓN LEY 14/2007 Sin protección
 CAT. PLANEAMIENTO VIGENTE -
 CAT. PLANEAMIENTO TRAMIT -

Interés Arquitectónico: 3**NIVEL II**

Inmueble de propiedad municipal que presenta un valor arquitectónico medio. De tres plantas entre medianeras, en PB se disponen distintas dependencias oficiales y un garaje, mientras en P1 y P2 se encuentran las viviendas de los guardias civiles y sus familias (dos viviendas por planta).

Normal estado de conservación.

Titularidad
 Uso Actual
 Estado de conservación

**Ayuntamiento
 Servicios**

AL-PUR-005**COLEGIO PÚBLICO "SAN GINÉS"**

PROVINCIA ALMERÍA
 COMARCA Valle de Alanzora
 MUNICIPIO Purchena
 REFERENCIA CATASTRAL 6939502WG5363N0001AR

PROTECCIÓN LEY 14/2007 Sin protección
 CAT. PLANEAMIENTO VIGENTE -
 CAT. PLANEAMIENTO TRAMIT -

Interés Arquitectónico: 3**NIVEL II**

Característico edificio de la arquitectura de centros públicos de enseñanza de los años 60-70 del siglo XX en ámbito rural. Fachada con grandes ventanales a baja altura. La crujía trasera dispuesta a lo largo de toda la longitud del edificio es un añadido posterior. Actualmente se están renovando carpinterías y se añade un ascensor. Estado normal.

Titularidad
 Uso Actual
 Estado de conservación

**Ayuntamiento
 Educativo**

AL-PUR-006**EDIFICIO CADE JUNTA DE ANDALUCÍA**

PROVINCIA ALMERÍA
 COMARCA Valle de Alanzora
 MUNICIPIO Purchena
 REFERENCIA CATASTRAL 6739604WG5363N0001ER

PROTECCIÓN LEY 14/2007 -
 CAT. PLANEAMIENTO VIGENTE -
 CAT. PLANEAMIENTO TRAMIT -

Interés Arquitectónico: 2**NIVEL IV**

Titularidad
 Uso Actual
 Estado de conservación

**Ayuntamiento
 Administrativo**

AL-PUR-007**LAVADERO**

PROVINCIA ALMERÍA
 COMARCA Valle de Alanzora
 MUNICIPIO Purchena
 REFERENCIA CATASTRAL 000200400WG53D0001QJ

PROTECCIÓN LEY 14/2007 Sin protección
 CAT. PLANEAMIENTO VIGENTE -
 CAT. PLANEAMIENTO TRAMIT -

Interés Arquitectónico: 3**NIVEL II**

Edificio de una sola nave construido recientemente sobre los restos del antiguo lavadero. Se ha respetado el aspecto original del edificio con su acceso en el lado menor y tres arcos de medio punto en el lado mayor. El interior está siendo acondicionado en estos momentos. Se usa como sala de exposiciones y sala de ensayos musicales. Estado normal.

Titularidad
 Uso Actual
 Estado de conservación

**Ayuntamiento
 Lavadero**

AL-PUR-008**TANATORIO MUNICIPAL****Interés Arquitectónico: 3****NIVEL II**

PROVINCIA ALMERÍA
COMARCA Valle de Almanzora
MUNICIPIO Purchena
REFERENCIA CATASTRAL 7036501WG5373N0001EI

PROTECCIÓN LEY 14/2007 Sin protección
CAT. PLANEAMIENTO VIGENTE -
CAT. PLANEAMIENTO TRAMIT -

Inmueble de propiedad municipal que presenta un valor arquitectónico medio. Edificio de una sola planta de nueva construcción ubicado en la cercanía del cementerio. Planta en forma de L que se articula en una sala de mayor tamaño para acogida y otra más pequeña al interior para exposición del difunto. Aseos y patio. Buen estado de conservación.


Titularidad
Uso Actual
Estado de conservación

**Ayuntamiento
Servicios**

-

MUNICIPIO**RÁGOL**

Rágol es el municipio más occidental de la Alpujarra Almeriense, y se sitúa a 39 km de la capital provincial, limitando con los municipios de Alboloduy, Instinción y Canjáyar. Su extensión territorial es de 27 km² y cuenta con 303 habitantes; la pérdida de población es uno de los grandes problemas que afronta el municipio. El casco urbano está ubicado en ladera al pie de la Sierra de Gádor, junto al margen derecho del río Andarax. Posee origen medieval andalusí. Los edificios de propiedad municipal, que forman parte del presente Inventario están ubicados la mayoría en el casco urbano y son edificaciones sencillas destinadas sobre todo a equipamientos de uso social. Por su parte, en las afueras destacan el lavadero, la torre del reloj y el cementerio. Por último, una nave de origen agrícola y almacén, alberga las actividades con más necesidades de aforo.

AL-RAG-001**AYUNTAMIENTO DE RÁGOL****Interés Arquitectónico: 2****NIVEL IV**

PROVINCIA ALMERÍA
 COMARCA Alpujarra Almeriense
 MUNICIPIO Rágol
 REFERENCIA CATASTRAL 8546129WF2984N0001OI

PROTECCIÓN LEY 14/2007 -
 CAT. PLANEAMIENTO VIGENTE -
 CAT. PLANEAMIENTO TRAMIT -

-
 Titularidad
 Uso Actual
 Estado de conservación

**Ayuntamiento
 Administrativo**
 -


AL-RAG-002**MESÓN MUNICIPAL****Interés Arquitectónico: 2****NIVEL IV**

PROVINCIA ALMERÍA
 COMARCA Alpujarra Almeriense
 MUNICIPIO Rágol
 REFERENCIA CATASTRAL 8446401WF2984N0001GI

PROTECCIÓN LEY 14/2007 -
 CAT. PLANEAMIENTO VIGENTE -
 CAT. PLANEAMIENTO TRAMIT -

-
 Titularidad
 Uso Actual
 Estado de conservación

**Ayuntamiento
 Comercial**
 -

AL-RAG-003**CONSULTORIO MÉDICO****Interés Arquitectónico: 2****NIVEL IV**

PROVINCIA ALMERÍA
 COMARCA Alpujarra Almeriense
 MUNICIPIO Rágol
 REFERENCIA CATASTRAL 8346902WF2984N0001YI

PROTECCIÓN LEY 14/2007 -
 CAT. PLANEAMIENTO VIGENTE -
 CAT. PLANEAMIENTO TRAMIT -

-
 Titularidad
 Uso Actual
 Estado de conservación

**Ayuntamiento
 Hospitalario**
 -

AL-RAG-004**LAVADERO****Interés Arquitectónico: 3****NIVEL II**

PROVINCIA ALMERÍA
 COMARCA Alpujarra Almeriense
 MUNICIPIO Rágol
 REFERENCIA CATASTRAL 8346203WF2984N0001PI

PROTECCIÓN LEY 14/2007 Sin protección
 CAT. PLANEAMIENTO VIGENTE -
 CAT. PLANEAMIENTO TRAMIT -

Edificio de interés etnológico. Actualmente sin uso, reformado y visitable al público. Formado por doble hilada de pilas individuales colocadas enfrentadas, cubiertas por una nave rectangular con cubierta plana. Se abren en los vanos arcos rebajados, y se ha aplacado en el interior y en el exterior el zócalo con lascas de piedra de pizarra.

Titularidad
 Uso Actual
 Estado de conservación

Ayuntamiento Lavadero

-

AL-RAG-005**TANATORIO****Interés Arquitectónico: 2****NIVEL IV**

PROVINCIA ALMERÍA
 COMARCA Alpujarra Almeriense
 MUNICIPIO Rágol
 REFERENCIA CATASTRAL 8345401WF2984N0001KI


PROTECCIÓN LEY 14/2007 Sin protección
 CAT. PLANEAMIENTO VIGENTE -
 CAT. PLANEAMIENTO TRAMIT -

-

Titularidad
 Uso Actual
 Estado de conservación

Ayuntamiento Servicios

-

AL-RAG-006**SALÓN CULTURAL****Interés Arquitectónico: 2****NIVEL IV**

PROVINCIA ALMERÍA
 COMARCA Alpujarra Almeriense
 MUNICIPIO Rágol
 REFERENCIA CATASTRAL 8645214WF2984N0000YU

PROTECCIÓN LEY 14/2007 -
 CAT. PLANEAMIENTO VIGENTE -
 CAT. PLANEAMIENTO TRAMIT -

-

Titularidad
 Uso Actual
 Estado de conservación

Ayuntamiento Usos Múltiples

-

AL-RAG-007**EDIFICIO RELOJ****Interés Arquitectónico: 4****NIVEL II**

PROVINCIA ALMERÍA
 COMARCA Alpujarra Almeriense
 MUNICIPIO Rágol
 REFERENCIA CATASTRAL 04077A004002160000WQ

PROTECCIÓN LEY 14/2007 Sin protección
 CAT. PLANEAMIENTO VIGENTE -
 CAT. PLANEAMIENTO TRAMIT -

Torre del Reloj situada en un promontorio a las afueras del casco urbano, visible desde el entorno del casco urbano y desde las zonas de cultivo de la vega de Río Andarax. De uso civil, de planta cuadrada y frontal con reloj colocado sobre la puerta de acceso. Destacan los encercados de ladrillo y la campana en la espadaña que remata la torre.

Titularidad
 Uso Actual
 Estado de conservación

Ayuntamiento Cultural

-

AL-RAG-008**CEMENTERIO****Interés Arquitectónico: 3****NIVEL II**

PROVINCIA ALMERÍA
COMARCA Alpujarra Almeriense
MUNICIPIO Rágol
REFERENCIA CATASTRAL 04077A004000900000WY

PROTECCIÓN LEY 14/2007 Sin protección
CAT. PLANEAMIENTO VIGENTE -
CAT. PLANEAMIENTO TRAMIT -

Inmueble de propiedad municipal que presenta un claro valor arquitectónico e histórico. El cementerio se organiza mediante una tapia alta, que cerca un recinto de planta más o menos cuadrada. Existen zonas de nichos, así como varias tumbas en las áreas libres

Titularidad
Uso Actual
Estado de conservación

**Ayuntamiento
Cementerio**

-

MUNICIPIO RIOJA

El municipio de Rioja está situado en uno de los valles del río Andarax a unos 13 kilómetros de la capital. Su extensión superficial es de 36 km² y tiene una población de 1.453 habitantes. Pertenece a la comarca metropolitana de Almería. A la hora de realizar este Inventario, se han revisado la guía digital de Patrimonio Cultural de Andalucía y el inventario de 1988, así como los catálogos urbanísticos, las distintas publicaciones existentes a nivel andaluz y local y el inventario de bienes inmuebles municipales, llegando a la conclusión de que estos edificios de propiedad pública de carácter local poseen un interés arquitectónico suficiente para formar parte del presente Inventario. La relación presentada en este municipio se compone de edificaciones de tamaño medio y reciente construcción en muchos casos, con usos diversos y suficientes para servir adecuadamente las necesidades de los vecinos. El estado de conservación en general es bueno.

AL-RIO-001

AYUNTAMIENTO DE RIOJA

Interés Arquitectónico: 3

NIVEL I



PROVINCIA	ALMERÍA
COMARCA	Almería
MUNICIPIO	Rioja
REFERENCIA CATASTRAL	7990308WF4879S0001TQ
PROTECCIÓN LEY 14/2007	Sin protección
CAT. PLANEAMIENTO VIGENTE	-
CAT. PLANEAMIENTO TRAMIT	-

Se trata de una construcción de propiedad municipal que presenta un interés arquitectónico medio, en buen estado de conservación y reformada recientemente. Nos encontramos ante el principal edificio dotacional de Rioja y se localiza en una plaza con arbolado de forma triangular.

Titularidad
Uso Actual
Estado de conservación

**Ayuntamiento
Administrativo
Buen estado de conservación**

AL-RIO-002

CENTRO DE DÍA GINÉS MORATA

Interés Arquitectónico: 3

NIVEL II



PROVINCIA	ALMERÍA
COMARCA	Almería
MUNICIPIO	Rioja
REFERENCIA CATASTRAL	7989206WF4878N0001HX
PROTECCIÓN LEY 14/2007	Sin protección
CAT. PLANEAMIENTO VIGENTE	-
CAT. PLANEAMIENTO TRAMIT	-

Es un inmueble de propiedad municipal de cierto valor arquitectónico. Edificio de planta rectangular, de dos alturas, con pasaje interior de acceso a local en la zona interior del edificio. En planta baja se destina el local interior a Guadalinfo y el exterior se usa en concesión como cafetería. Carpinterías exteriores de madera en buen estado.

Titularidad
Uso Actual
Estado de conservación

**Ayuntamiento
Asistencial
-**

AL-RIO-003

TEATRO MUNICIPAL

Interés Arquitectónico: 3

NIVEL II



PROVINCIA	ALMERÍA
COMARCA	Almería
MUNICIPIO	Rioja
REFERENCIA CATASTRAL	7993001WF4879S0001FQ
PROTECCIÓN LEY 14/2007	Sin protección
CAT. PLANEAMIENTO VIGENTE	-
CAT. PLANEAMIENTO TRAMIT	-

Inmueble de propiedad municipal con cierto interés arquitectónico y buen estado de conservación. Se trata de una estructura con gran luz y paneles prefabricados que formalizan la cubierta y los cerramientos exteriores. Posee aberturas solo en planta baja, para dar acceso al público, con carpinterías de aluminio blanco y cristal doble.

Titularidad
Uso Actual
Estado de conservación

**Ayuntamiento
De ocio / espectáculo
-**

AL-RIO-004**AULA DE ARQUEOLOGÍA EXPERIMENTAL M.S. HERNÁNDEZ****Interés Arquitectónico: 4****NIVEL II**

PROVINCIA ALMERÍA
 COMARCA Almería
 MUNICIPIO Rioja
 REFERENCIA CATASTRAL 7993001WF4879S0001FQ

PROTECCIÓN LEY 14/2007 Sin protección
 CAT. PLANEAMIENTO VIGENTE -
 CAT. PLANEAMIENTO TRAMIT -

Inmueble de propiedad municipal con destacado valor arquitectónico. Edificio de una planta, elevada sobre rasante y con semisótano. El acceso es a través de un zagúan, con sendas ventanas a ambos lados de la puerta. Tiene recercados de piedra en huecos y esquinas. La fachada esta rematada por una cornisa con pequeñas ménsulas. Está en buen estado.

Titularidad
 Uso Actual
 Estado de conservación

Ayuntamiento Cultural

-

AL-RIO-005**BIBLIOTECA Y GUARDERÍA****Interés Arquitectónico: 2****NIVEL IV**

PROVINCIA ALMERÍA
 COMARCA Almería
 MUNICIPIO Rioja
 REFERENCIA CATASTRAL -

PROTECCIÓN LEY 14/2007 -
 CAT. PLANEAMIENTO VIGENTE -
 CAT. PLANEAMIENTO TRAMIT -

-

Titularidad
 Uso Actual
 Estado de conservación

Ayuntamiento Biblioteca

-

AL-RIO-006**SALÓN DE LA JUVENTUD****Interés Arquitectónico: 2****NIVEL IV**

PROVINCIA ALMERÍA
 COMARCA Almería
 MUNICIPIO Rioja
 REFERENCIA CATASTRAL 7493805WF4879S0001UQ

PROTECCIÓN LEY 14/2007 -
 CAT. PLANEAMIENTO VIGENTE -
 CAT. PLANEAMIENTO TRAMIT -

-

Titularidad
 Uso Actual
 Estado de conservación

Ayuntamiento Cultural

-

AL-RIO-007**LAVADERO Y ACEQUIA****Interés Arquitectónico: 3****NIVEL II**

PROVINCIA ALMERÍA
 COMARCA Almería
 MUNICIPIO Rioja
 REFERENCIA CATASTRAL 7392401WF4879S0001RQ

PROTECCIÓN LEY 14/2007 Sin protección
 CAT. PLANEAMIENTO VIGENTE -
 CAT. PLANEAMIENTO TRAMIT -

Edificio de propiedad municipal con valor arquitectónico y etnológico. Se trata de un edificio de una simple altura, abierto por un pórtico de tres arcos en el lateral. Mantiene las pilas de lavado originales. Además, cuenta con una acequia al oeste, dentro de la edificación, y otra al cruzar la vía pública de su lindero oeste. Está en buen estado.

Titularidad
 Uso Actual
 Estado de conservación

Ayuntamiento Lavadero

-

AL-RIO-008**CEMENTERIO MUNICIPAL****Interés Arquitectónico: 3****NIVEL II**

PROVINCIA ALMERÍA
 COMARCA Almería
 MUNICIPIO Rioja
 REFERENCIA CATASTRAL 000900500WF48H0001XF

PROTECCIÓN LEY 14/2007 BCG por Disposición Adicional Sexta
 CAT. PLANEAMIENTO VIGENTE -
 CAT. PLANEAMIENTO TRAMIT -

Elemento catalogado BCG por Disposición Adicional Sexta (IAPH: 01040780022). Cementerio de planta rectangular, ubicado a las afueras, con vistas de interés paisajístico. Destacan los enterramientos adosados por el interior del cerramiento (de fábrica enjalbegada con albardilla) y los interesantes conjuntos de bóvedas trasdosadas o en tejadillo.

Titularidad
 Uso Actual
 Estado de conservación

**Ayuntamiento
 Cementerio**
 -

AL-RIO-009**EDIFICIO POLIVALENTE - GARAJE, ALMACÉN Y CORREOS****Interés Arquitectónico: 2****NIVEL IV**


PROVINCIA ALMERÍA
 COMARCA Almería
 MUNICIPIO Rioja
 REFERENCIA CATASTRAL -

PROTECCIÓN LEY 14/2007 -
 CAT. PLANEAMIENTO VIGENTE -
 CAT. PLANEAMIENTO TRAMIT -

-

Titularidad
 Uso Actual
 Estado de conservación

**Ayuntamiento
 Usos Múltiples**
 -

AL-RIO-010**ARCOS DE LA PLAZA DE LA DEMOCRACIA****Interés Arquitectónico: 2****NIVEL IV**

PROVINCIA ALMERÍA
 COMARCA Almería
 MUNICIPIO Rioja
 REFERENCIA CATASTRAL -

PROTECCIÓN LEY 14/2007 -
 CAT. PLANEAMIENTO VIGENTE -
 CAT. PLANEAMIENTO TRAMIT -

-

Titularidad
 Uso Actual
 Estado de conservación

**Ayuntamiento
 En desuso**
 -

AL-RIO-011**ERMITA DE LA VIRGEN DEL CARMEN****Interés Arquitectónico: 2****NIVEL IV**

PROVINCIA ALMERÍA
 COMARCA Almería
 MUNICIPIO Rioja
 REFERENCIA CATASTRAL -

PROTECCIÓN LEY 14/2007 -
 CAT. PLANEAMIENTO VIGENTE -
 CAT. PLANEAMIENTO TRAMIT -

-

Titularidad
 Uso Actual
 Estado de conservación

**Ayuntamiento
 Religioso**
 -

AL-RIO-012**CENTRO DE INTERPRETACIÓN DE LA NARANJA****Interés Arquitectónico: 4****NIVEL I**

PROVINCIA ALMERÍA
 COMARCA Almería
 MUNICIPIO Rioja
 REFERENCIA CATASTRAL 7198002WF4879N0001BH

PROTECCIÓN LEY 14/2007 Sin protección
 CAT. PLANEAMIENTO VIGENTE -
 CAT. PLANEAMIENTO TRAMIT -

Inmueble de propiedad municipal que presenta un claro valor arquitectónico. Es un edificio reformado, actualmente sin uso, situado a las afueras del casco urbano, con áreas de aparcamientos y potencialidad para albergar diversos usos. Está en buen estado de conservación.

Titularidad
 Uso Actual
 Estado de conservación

Ayuntamiento
En desuso
Buen estado de conservación

AL-RIO-013**ESCUELA DE ADULTOS****Interés Arquitectónico: 2****NIVEL IV**

PROVINCIA ALMERÍA
 COMARCA Almería
 MUNICIPIO Rioja
 REFERENCIA CATASTRAL 7294804WF4879S0001LQ

PROTECCIÓN LEY 14/2007 -
 CAT. PLANEAMIENTO VIGENTE -
 CAT. PLANEAMIENTO TRAMIT -

-

Titularidad
 Uso Actual
 Estado de conservación

Ayuntamiento
Educativo
 -

MUNICIPIO**ROQUETAS DE MAR**

Roquetas de Mar se sitúa en la comarca del Poniente Almeriense. Posee una superficie de 60 km² y una población de 98.433 habitantes. Durante la época nazarí fue fortificada dando lugar a varias construcciones destacables, entre las que se encuentra el actual Castillo de Santa Ana. El municipio fue en sus orígenes una pedanía de Felix, que se constituyó como municipio independiente en 1977. Su trazado urbano era sencillo, constituido por tres ejes dónde destacaban casas tradicionales, el ayuntamiento y la iglesia. A día de hoy, el casco antiguo ha desaparecido en su totalidad, conservándose muy pocas edificaciones que se remontan al origen del municipio. El presente inventario pretende poner en valor estas pocas edificaciones tradicionales y también otras más recientes, entre los que destacan edificios localizados en algunos poblados de colonización de Roquetas de Mar, ampliaciones desarrolladas durante los años 50.

AL-ROQ-001**AYUNTAMIENTO DE ROQUETAS DE MAR****Interés Arquitectónico: 3****NIVEL I**

PROVINCIA	ALMERÍA
COMARCA	Poniente Almeriense
MUNICIPIO	Roquetas de Mar
REFERENCIA CATASTRAL	4489502WF3648N0001HA
PROTECCIÓN LEY 14/2007	Sin protección
CAT. PLANEAMIENTO VIGENTE	-
CAT. PLANEAMIENTO TRAMIT	-

Inmueble de propiedad municipal que presenta un claro valor arquitectónico. Edificio construido en los años 70 y situado en el casco histórico de la ciudad junto a la iglesia parroquial Nuestra Señora del Rosario. Consta de de tres plantas y un sótano. Durante los años ha sufrido continuas remodelaciones y adaptaciones de espacios.

Titularidad
 Uso Actual
 Estado de conservación

**Ayuntamiento
 Administrativo
 Buen estado de conservación**

AL-ROQ-002**AMPLIACIÓN CASA CONSISTORIAL 1****Interés Arquitectónico: 2****NIVEL IV**

PROVINCIA	ALMERÍA
COMARCA	Poniente Almeriense
MUNICIPIO	Roquetas de Mar
REFERENCIA CATASTRAL	4489501WF3648N0001UA
PROTECCIÓN LEY 14/2007	-
CAT. PLANEAMIENTO VIGENTE	-
CAT. PLANEAMIENTO TRAMIT	-

Titularidad
 Uso Actual
 Estado de conservación

**Ayuntamiento
 Administrativo
 -**

AL-ROQ-003**AMPLIACIÓN CASA CONSISTORIAL 2****Interés Arquitectónico: 2****NIVEL IV**

PROVINCIA	ALMERÍA
COMARCA	Poniente Almeriense
MUNICIPIO	Roquetas de Mar
REFERENCIA CATASTRAL	4489504WF3648N0001AA
PROTECCIÓN LEY 14/2007	-
CAT. PLANEAMIENTO VIGENTE	-
CAT. PLANEAMIENTO TRAMIT	-

Titularidad
 Uso Actual
 Estado de conservación

**Ayuntamiento
 Administrativo
 -**

AL-ROQ-004**AMPLIACIÓN CASA CONSISTORIAL 3****Interés Arquitectónico: 3****NIVEL I**

PROVINCIA ALMERÍA
 COMARCA Poniente Almeriense
 MUNICIPIO Roquetas de Mar
 REFERENCIA CATASTRAL 4489505WF3648N0001BA

PROTECCIÓN LEY 14/2007 Sin protección
 CAT. PLANEAMIENTO VIGENTE -
 CAT. PLANEAMIENTO TRAMIT -

Inmueble de propiedad municipal que presenta un claro valor arquitectónico. El edificio es contiguo al de la Casa Consistorial. Consta de cuatro plantas y destaca por su estructura de hormigón armado y ventanas rectangulares flanqueadas por pilastras semicirculares de hormigón, que se disponen en la cara exterior de los pilares estructurales.

Titularidad
 Uso Actual
 Estado de conservación

**Ayuntamiento
 Administrativo
 Normal estado de conservación**

AL-ROQ-005**AMPLIACIÓN CASA CONSISTORIAL 4****Interés Arquitectónico: 2****NIVEL IV**

PROVINCIA ALMERÍA
 COMARCA Poniente Almeriense
 MUNICIPIO Roquetas de Mar
 REFERENCIA CATASTRAL 4489513WF3648N0001LA

PROTECCIÓN LEY 14/2007 -
 CAT. PLANEAMIENTO VIGENTE -
 CAT. PLANEAMIENTO TRAMIT -

-

Titularidad
 Uso Actual
 Estado de conservación

**Ayuntamiento
 Administrativo
 -**

AL-ROQ-006**CASA DE LA CULTURA****Interés Arquitectónico: 3****NIVEL II**

PROVINCIA ALMERÍA
 COMARCA Poniente Almeriense
 MUNICIPIO Roquetas de Mar
 REFERENCIA CATASTRAL 4489401WF3648N0001EA

PROTECCIÓN LEY 14/2007 Sin protección
 CAT. PLANEAMIENTO VIGENTE -
 CAT. PLANEAMIENTO TRAMIT -

Inmueble de propiedad municipal que presenta un valor arquitectónico medio. Se usa en la actualidad como Centro Cultural. Consta de tres plantas y su fachada principal se encuentra orientada a la Plaza Luis Martín, donde también se ubican la Biblioteca Municipal y un colegio.

Titularidad
 Uso Actual
 Estado de conservación

**Ayuntamiento
 Cultural
 -**

AL-ROQ-007**CASA DE ANITA GUERRERO****Interés Arquitectónico: 4****NIVEL II**

PROVINCIA ALMERÍA
 COMARCA Poniente Almeriense
 MUNICIPIO Roquetas de Mar
 REFERENCIA CATASTRAL 4490401WF3649S0001HD

PROTECCIÓN LEY 14/2007 BCG por Disposición Adicional Sexta
 CAT. PLANEAMIENTO VIGENTE -
 CAT. PLANEAMIENTO TRAMIT -

Elemento catalogado BCG por Disposición Adicional Sexta (IAPH: 01040790032) por su interés arquitectónico. Vivienda de finales del S.XIX de una sola planta. Se está llevando a cabo su rehabilitación manteniéndose únicamente su singular fachada y construyendo encima un edificio de otras dos plantas más terraza, que formarán parte de un futuro museo.

Titularidad
 Uso Actual
 Estado de conservación

**Ayuntamiento
 En desuso
 -**

AL-ROQ-008**BIBLIOTECA PÚBLICA MUNICIPAL****Interés Arquitectónico: 4****NIVEL I**

PROVINCIA ALMERÍA
 COMARCA Poniente Almeriense
 MUNICIPIO Roquetas de Mar
 REFERENCIA CATASTRAL 4589115WF3648N0001DA

PROTECCIÓN LEY 14/2007 Sin protección
 CAT. PLANEAMIENTO VIGENTE -
 CAT. PLANEAMIENTO TRAMIT -

Inmueble de propiedad municipal que presenta un claro valor arquitectónico. El edificio, que posee dos alturas, fue construido a finales de los 80 y reformado en 2008. En su ampliación se respeta la planta baja y se añaden estructuras metálicas ligeras. Destaca su cerramiento y cubierta de paneles sandwich de madera-cemento autoportantes.

Titularidad
 Uso Actual
 Estado de conservación

**Ayuntamiento
 Biblioteca
 Normal estado de conservación**

AL-ROQ-009**CENTRO DE INFORMACIÓN A LA MUJER****Interés Arquitectónico: 2****NIVEL IV**

PROVINCIA ALMERÍA
 COMARCA Poniente Almeriense
 MUNICIPIO Roquetas de Mar
 REFERENCIA CATASTRAL 4788217WF3648N0001FA

PROTECCIÓN LEY 14/2007 -
 CAT. PLANEAMIENTO VIGENTE -
 CAT. PLANEAMIENTO TRAMIT -

-

Titularidad
 Uso Actual
 Estado de conservación

**Ayuntamiento
 Asistencial
 -**

AL-ROQ-010**JEFATURA DE POLICÍA LOCAL****Interés Arquitectónico: 3****NIVEL II**

PROVINCIA ALMERÍA
 COMARCA Poniente Almeriense
 MUNICIPIO Roquetas de Mar
 REFERENCIA CATASTRAL 4491503WF3649S0001BD

PROTECCIÓN LEY 14/2007 Sin protección
 CAT. PLANEAMIENTO VIGENTE -
 CAT. PLANEAMIENTO TRAMIT -

Inmueble de propiedad municipal que presenta un valor arquitectónico medio. Consta de tres plantas y su acceso se realiza por medio de una escalinata o rampa metálica adosada a la fachada. Revestido con aplacado de piedra en su totalidad. Destacan algunos huecos de ventana con bordes redondeados.

Titularidad
 Uso Actual
 Estado de conservación

**Ayuntamiento
 Servicios
 -**

AL-ROQ-011**MERCADO MUNICIPAL DE ABASTOS****Interés Arquitectónico: 4****NIVEL II**

PROVINCIA ALMERÍA
 COMARCA Poniente Almeriense
 MUNICIPIO Roquetas de Mar
 REFERENCIA CATASTRAL 4493701WF3649S0001BD

PROTECCIÓN LEY 14/2007 Sin protección
 CAT. PLANEAMIENTO VIGENTE -
 CAT. PLANEAMIENTO TRAMIT -

Inmueble de propiedad municipal que presenta un claro valor arquitectónico. Rehabilitado recientemente aprovechando la estructura de pilares de hormigón armado y su singular cubierta de hormigón pretensado de mediados del S.XX. En su interior se distinguen la zona lúdica y el mercado tradicional.

Titularidad
 Uso Actual
 Estado de conservación

**Ayuntamiento
 Comercial
 -**

AL-ROQ-012**EDIFICIO MUNICIPAL DE INMIGRACIÓN****Interés Arquitectónico: 3****NIVEL I**

PROVINCIA ALMERÍA
 COMARCA Poniente Almeriense
 MUNICIPIO Roquetas de Mar
 REFERENCIA CATASTRAL 4394702WF3649S0001LD

PROTECCIÓN LEY 14/2007 Sin protección
 CAT. PLANEAMIENTO VIGENTE -
 CAT. PLANEAMIENTO TRAMIT -

Inmueble de propiedad municipal que presenta un valor arquitectónico medio. Se trata de una edificación de tres plantas cuyo objetivo, en el momento de su construcción, era albergar sólo los servicios para los ciudadanos extranjeros y fue ampliada para que pudiera albergar otros servicios municipales, convirtiéndose así en un edificio polivalente.

Titularidad
 Uso Actual
 Estado de conservación

**Ayuntamiento
 Administrativo
 Degradado**

AL-ROQ-013**CENTRO LÚDICO CON PLAZA DE TOROS Y LOCALES****Interés Arquitectónico: 4****NIVEL II**

PROVINCIA ALMERÍA
 COMARCA Poniente Almeriense
 MUNICIPIO Roquetas de Mar
 REFERENCIA CATASTRAL 4894301WF3649S0002QF

PROTECCIÓN LEY 14/2007 Sin protección
 CAT. PLANEAMIENTO VIGENTE -
 CAT. PLANEAMIENTO TRAMIT -

Inmueble de propiedad municipal que presenta un claro valor arquitectónico. Tiene una estructura moderna donde todas las localidades están bajo techo y consta también de un amplio coso. En los bajos de la plaza se ubica El Museo Taurino de Roquetas de Mar, que cuenta con cinco salas y algunos locales comerciales.

Titularidad
 Uso Actual
 Estado de conservación

**Ayuntamiento
 De ocio / espectáculo
 -**

AL-ROQ-014**AULA DEL MAR****Interés Arquitectónico: 3****NIVEL II**

PROVINCIA ALMERÍA
 COMARCA Poniente Almeriense
 MUNICIPIO Roquetas de Mar
 REFERENCIA CATASTRAL 5082817WF3658S0001IM

PROTECCIÓN LEY 14/2007 Sin protección
 CAT. PLANEAMIENTO VIGENTE -
 CAT. PLANEAMIENTO TRAMIT -

Inmueble de propiedad municipal que presenta un claro valor arquitectónico. Destaca su fachada revestida con un material que cambia de color según el enfoque de la luz. Los espacios expositivos del museo se disponen en las dos plantas del edificio, que se comunican a través de escaleras y ascensor.

Titularidad
 Uso Actual
 Estado de conservación

**Ayuntamiento
 Cultural
 -**

AL-ROQ-015**EDIFICIO CASA DEL MAR****Interés Arquitectónico: 2****NIVEL IV**

PROVINCIA ALMERÍA
 COMARCA Poniente Almeriense
 MUNICIPIO Roquetas de Mar
 REFERENCIA CATASTRAL 5182704WF3658S0001ZM

PROTECCIÓN LEY 14/2007 -
 CAT. PLANEAMIENTO VIGENTE -
 CAT. PLANEAMIENTO TRAMIT -

Titularidad
 Uso Actual
 Estado de conservación

**Ayuntamiento
 Residencial
 -**

AL-ROQ-016**CASTILLO DE SANTA ANA**

PROVINCIA	ALMERÍA
COMARCA	Poniente Almeriense
MUNICIPIO	Roquetas de Mar
REFERENCIA CATASTRAL	-
PROTECCIÓN LEY 14/2007	Bien de Interés Cultural (BIC) inscrito
CAT. PLANEAMIENTO VIGENTE	Prot. Integral A - ARQT04
CAT. PLANEAMIENTO TRAMIT	-

Interés Arquitectónico: 4**NIVEL I**

Elemento Inscrito BIC (IAPH: 01040790001) y catalogado por el PGOU 2009 por su valor histórico. Se trata de una fortificación militar situada en la zona del Puerto que data del siglo XVII, del que se conservan parte de sus murallas y una torre conocida como Torre de Roquetas. También son destacables su restauraciones en los años 1995 y 2003.

Titularidad
 Uso Actual
 Estado de conservación

**Ayuntamiento
 Sociocultural
 Normal estado de conservación**

AL-ROQ-017**TEATRO AUDITORIO**

PROVINCIA	ALMERÍA
COMARCA	Poniente Almeriense
MUNICIPIO	Roquetas de Mar
REFERENCIA CATASTRAL	4901203WF3740S0001ZE
PROTECCIÓN LEY 14/2007	Sin protección
CAT. PLANEAMIENTO VIGENTE	-
CAT. PLANEAMIENTO TRAMIT	-

Interés Arquitectónico: 4**NIVEL II**

Inmueble de propiedad municipal que presenta un claro valor arquitectónico. La planta es casi simétrica y alberga una sala de 800 butacas. Posee una fachada vidriada tras la que se encuentra un amplio vestíbulo a doble altura. En los laterales, dos volúmenes independientes recogen las comunicaciones verticales (escaleras y ascensores).

Titularidad
 Uso Actual
 Estado de conservación

**Ayuntamiento
 De ocio / espectáculo**

AL-ROQ-018**MERCADO MUNICIPAL DE ABASTOS (LAS MARINAS)**

PROVINCIA	ALMERÍA
COMARCA	Poniente Almeriense
MUNICIPIO	Roquetas de Mar
REFERENCIA CATASTRAL	3154701WF3635S0001AP
PROTECCIÓN LEY 14/2007	Sin protección
CAT. PLANEAMIENTO VIGENTE	-
CAT. PLANEAMIENTO TRAMIT	-

Interés Arquitectónico: 3**NIVEL II**

Inmueble de propiedad municipal que presenta un claro valor arquitectónico. En su interior posee 16 barracas con distintas actividades de venta (café-bar, pescadería, carnicería, charcutería, frutas y verduras, etc.) El edificio fue construido en 1988 y remodelado en 2007 mejorándose las condiciones de accesibilidad y el interior del mercado.

Titularidad
 Uso Actual
 Estado de conservación

**Ayuntamiento
 Comercial**

AL-ROQ-019**DOS VIVIENDAS DE MAESTROS (EL SOLANILLO)**

PROVINCIA	ALMERÍA
COMARCA	Poniente Almeriense
MUNICIPIO	Roquetas de Mar
REFERENCIA CATASTRAL	0756807WF3605N0001GD
PROTECCIÓN LEY 14/2007	-
CAT. PLANEAMIENTO VIGENTE	-
CAT. PLANEAMIENTO TRAMIT	-

Interés Arquitectónico: 2**NIVEL IV**

-
 Titularidad
 Uso Actual
 Estado de conservación

**Ayuntamiento
 Residencial**

AL-ROQ-020**GRUPO ESCOLAR (EL SOLANILLO)****Interés Arquitectónico: 2****NIVEL IV**

PROVINCIA ALMERÍA
 COMARCA Poniente Almeriense
 MUNICIPIO Roquetas de Mar
 REFERENCIA CATASTRAL 0757207WF3605N0001LD

PROTECCIÓN LEY 14/2007 -
 CAT. PLANEAMIENTO VIGENTE -
 CAT. PLANEAMIENTO TRAMIT -

-
 Titularidad
 Uso Actual
 Estado de conservación

**Ayuntamiento
Educativo**

-

AL-ROQ-021**ESCUELA MUNICIPAL DE MÚSICA Y DANZA (EL PARADOR)****Interés Arquitectónico: 4****NIVEL II**

PROVINCIA ALMERÍA
 COMARCA Poniente Almeriense
 MUNICIPIO Roquetas de Mar
 REFERENCIA CATASTRAL 5930902WF3753S0001GS

PROTECCIÓN LEY 14/2007 Sin protección
 CAT. PLANEAMIENTO VIGENTE -
 CAT. PLANEAMIENTO TRAMIT -

Inmueble de propiedad municipal que presenta un claro valor arquitectónico. Se trata de un edificio de tres alturas de planta rectangular y cubierta plana transitable. Destaca su fachada porticada de pilares redondos situados sobre una escalinata por la cual se accede al vestíbulo del edificio. Posee diversas aulas, salas, auditorio y biblioteca.

Titularidad
 Uso Actual
 Estado de conservación

**Ayuntamiento
Educativo**

-

AL-ROQ-022**PARTE EDIFICIO DE USOS MÚLTIPLES (EL PARADOR)****Interés Arquitectónico: 2****NIVEL IV**

PROVINCIA ALMERÍA
 COMARCA Poniente Almeriense
 MUNICIPIO Roquetas de Mar
 REFERENCIA CATASTRAL 6038615WF3763N0001AI

PROTECCIÓN LEY 14/2007 -
 CAT. PLANEAMIENTO VIGENTE -
 CAT. PLANEAMIENTO TRAMIT -

-
 Titularidad
 Uso Actual
 Estado de conservación

**Ayuntamiento
Usos Múltiples**

-

AL-ROQ-023**EDIFICIO DE USOS MÚLTIPLES (AGUADULCE)****Interés Arquitectónico: 3****NIVEL I**

PROVINCIA ALMERÍA
 COMARCA Poniente Almeriense
 MUNICIPIO Roquetas de Mar
 REFERENCIA CATASTRAL 8646401WF3784N0001XP

PROTECCIÓN LEY 14/2007 Sin protección
 CAT. PLANEAMIENTO VIGENTE -
 CAT. PLANEAMIENTO TRAMIT -

Inmueble de propiedad municipal que presenta un valor arquitectónico medio. Se trata de una edificación de cuatro alturas, sótano y cubierta plana transitable. De planta cuadrada con una esquina redondeada su la fachada suroeste. Destacan sus carpinterías con particiones de aluminio con acabado azul en todos sus frentes.

Titularidad
 Uso Actual
 Estado de conservación

**Ayuntamiento
Polivalente
Normal estado de conservación**

AL-ROQ-024**MERCADO MUNICIPAL DE ABASTOS (AGUADULCE)****Interés Arquitectónico: 3****NIVEL II**

PROVINCIA ALMERÍA
COMARCA Poniente Almeriense
MUNICIPIO Roquetas de Mar
REFERENCIA CATASTRAL 8649701WF3784N0001EP

PROTECCIÓN LEY 14/2007 Sin protección
CAT. PLANEAMIENTO VIGENTE -
CAT. PLANEAMIENTO TRAMIT -

Inmueble de propiedad municipal que presenta un valor arquitectónico medio. El edificio, que data de los años 80, ha sido rehabilitado en 2019. El exterior del mismo se ha revestido con placas de mármol y se han reordenado los aparcamientos y espacios peatonales en su entorno.

Titularidad
Uso Actual
Estado de conservación

**Ayuntamiento
Comercial**

-

MUNICIPIO**SANTA CRUZ DE MARCHENA**

El municipio de Santa Cruz de Marchena pertenece a la comarca de la Alpujarra Almeriense, en el curso bajo del río Nacimiento y está situado a 31 km de la capital. Cuenta con una superficie de 20 km² y su población ronda los 200 habitantes. El siglo XIX se va a caracterizar por un aumento constante de la población debido a la riqueza que aporta el monocultivo de la uva de Ohanes, lo que repercute en su urbanismo, alcanzando en 1877 su máximo poblacional con 708 habitantes; desde entonces sufre una intensa despoblación. En el presente Inventario destacan las edificaciones de tamaño medio destinadas a equipamientos para actividades municipales y naves de mayor capacidad para albergar eventos de más aforo. El estado de conservación de los inmuebles del municipio es, en general, bueno.

AL-SAC-001**AYUNTAMIENTO SANTA CRUZ DE MARCHENA****Interés Arquitectónico: 2****NIVEL IV**

PROVINCIA ALMERÍA
 COMARCA Alpujarra Almeriense
 MUNICIPIO Santa Cruz de Marchena
 REFERENCIA CATASTRAL 5370906WF3957S0001O

PROTECCIÓN LEY 14/2007 -
 CAT. PLANEAMIENTO VIGENTE -
 CAT. PLANEAMIENTO TRAMIT -

-
 Titularidad
 Uso Actual
 Estado de conservación

**Ayuntamiento
 Administrativo**
 -

AL-SAC-002**HOGAR DEL PENSIONISTA "SAN AGUSTÍN"****Interés Arquitectónico: 2****NIVEL IV**

PROVINCIA ALMERÍA
 COMARCA Alpujarra Almeriense
 MUNICIPIO Santa Cruz de Marchena
 REFERENCIA CATASTRAL 04080A002100640000WL

PROTECCIÓN LEY 14/2007 -
 CAT. PLANEAMIENTO VIGENTE -
 CAT. PLANEAMIENTO TRAMIT -

-
 Titularidad
 Uso Actual
 Estado de conservación

**Ayuntamiento
 Asistencial**
 -

AL-SAC-003**CASA RURAL "SAN AGUSTÍN"****Interés Arquitectónico: 2****NIVEL IV**

PROVINCIA ALMERÍA
 COMARCA Alpujarra Almeriense
 MUNICIPIO Santa Cruz de Marchena
 REFERENCIA CATASTRAL 5469402WF3956N0001QL

PROTECCIÓN LEY 14/2007 -
 CAT. PLANEAMIENTO VIGENTE -
 CAT. PLANEAMIENTO TRAMIT -

-
 Titularidad
 Uso Actual
 Estado de conservación

**Ayuntamiento
 Hotelero**
 -

AL-SAC-004**EDIFICIO DE USOS MÚLTIPLES****Interés Arquitectónico: 2****NIVEL IV**

PROVINCIA ALMERÍA
 COMARCA Alpujarra Almeriense
 MUNICIPIO Santa Cruz de Marchena
 REFERENCIA CATASTRAL 5371604WF3957S0001UZ

PROTECCIÓN LEY 14/2007 -
 CAT. PLANEAMIENTO VIGENTE -
 CAT. PLANEAMIENTO TRAMIT -

-
 Titularidad
 Uso Actual
 Estado de conservación

**Ayuntamiento
 Usos Múltiples**

-

AL-SAC-005**ALMACÉN MUNICIPAL 1****Interés Arquitectónico: 2****NIVEL IV**

PROVINCIA ALMERÍA
 COMARCA Alpujarra Almeriense
 MUNICIPIO Santa Cruz de Marchena
 REFERENCIA CATASTRAL 5469705WF3956N0001JL

PROTECCIÓN LEY 14/2007 -
 CAT. PLANEAMIENTO VIGENTE -
 CAT. PLANEAMIENTO TRAMIT -

-
 Titularidad
 Uso Actual
 Estado de conservación

**Ayuntamiento
 Almacén**

-

AL-SAC-006**ALMACÉN MUNICIPAL 2****Interés Arquitectónico: 2****NIVEL IV**

PROVINCIA ALMERÍA
 COMARCA Alpujarra Almeriense
 MUNICIPIO Santa Cruz de Marchena
 REFERENCIA CATASTRAL 5371603WF3957S

PROTECCIÓN LEY 14/2007 -
 CAT. PLANEAMIENTO VIGENTE -
 CAT. PLANEAMIENTO TRAMIT -

-
 Titularidad
 Uso Actual
 Estado de conservación

**Ayuntamiento
 Almacén**

-

AL-SAC-007**CONSULTORIO****Interés Arquitectónico: 2****NIVEL IV**

PROVINCIA ALMERÍA
 COMARCA Alpujarra Almeriense
 MUNICIPIO Santa Cruz de Marchena
 REFERENCIA CATASTRAL 5469706WF3956N0001EL

PROTECCIÓN LEY 14/2007 -
 CAT. PLANEAMIENTO VIGENTE -
 CAT. PLANEAMIENTO TRAMIT -

-
 Titularidad
 Uso Actual
 Estado de conservación

**Ayuntamiento
 Hospitalario**

-

AL-SAC-008**SANTUARIO/ERMITA****Interés Arquitectónico: 2****NIVEL IV**

PROVINCIA ALMERÍA
 COMARCA Alpujarra Almeriense
 MUNICIPIO Santa Cruz de Marchena
 REFERENCIA CATASTRAL 04080A002000550000WX

PROTECCIÓN LEY 14/2007 -
 CAT. PLANEAMIENTO VIGENTE -
 CAT. PLANEAMIENTO TRAMIT -

-
 Titularidad
 Uso Actual
 Estado de conservación

Ayuntamiento Religioso
 -

AL-SAC-009**ERMITA DEL CERRO DE LA CRUZ****Interés Arquitectónico: 2****NIVEL IV**

PROVINCIA ALMERÍA
 COMARCA Alpujarra Almeriense
 MUNICIPIO Santa Cruz de Marchena
 REFERENCIA CATASTRAL 04080A002900080000WE

PROTECCIÓN LEY 14/2007 -
 CAT. PLANEAMIENTO VIGENTE -
 CAT. PLANEAMIENTO TRAMIT -

-
 Titularidad
 Uso Actual
 Estado de conservación

Ayuntamiento Religioso
 -

AL-SAC-010**CEMENTERIO DE SANTA CRUZ****Interés Arquitectónico: 3****NIVEL II**

PROVINCIA ALMERÍA
 COMARCA Alpujarra Almeriense
 MUNICIPIO Santa Cruz de Marchena
 REFERENCIA CATASTRAL 04080A002000830000WO

PROTECCIÓN LEY 14/2007 Sin protección
 CAT. PLANEAMIENTO VIGENTE -
 CAT. PLANEAMIENTO TRAMIT -

Inmueble de propiedad municipal que presenta un valor arquitectónico medio. Situado a las afueras del casco urbano, tiene planta rectangular recercado por una simple tapia blanca. Se abre una puerta en el muro por donde se realiza el acceso, con una cancela de dos hojas, rematado con una cruz metálica colocada sobre el muro.

Titularidad
 Uso Actual
 Estado de conservación

Ayuntamiento Cementerio
 -

MUNICIPIO**SANTA FÉ DE MONDÚJAR**

La localidad de Santa Fe de Mondújar se encuentra situada junto al río Andarax, a 22 km de Almería capital. Pertenece al área metropolitana de Almería. Cuenta con una extensión superficial de 35 km² y su población es de 461 habitantes. Las formaciones de la zona filabride dan lugar a un típico paisaje de bad lands, sujeto a la erosión y a la aridez. Se trata de uno de los municipios que poseen un pasado más rico y antiguo de toda la provincia, al situarse allí el yacimiento de Los Millares. Con una economía tradicional de base agrícola, el auge efímero del cultivo de la uva de Ohanes en el siglo XIX ha dado paso en la actualidad al predominio de las plantaciones de cítricos. Entre los inmuebles municipales, se destaca la Torre Nazarí, de carácter defensivo, catalogados como Bien de Interés Cultural.

AL-SAF-001**CASA CONSISTORIAL DE SANTA FE DE MONDÚJAR****Interés Arquitectónico: 3****NIVEL I**

PROVINCIA	ALMERÍA
COMARCA	Almería
MUNICIPIO	Santa Fé de Mondújar
REFERENCIA CATASTRAL	1621504WF4912S0001TQ
PROTECCIÓN LEY 14/2007	Sin protección
CAT. PLANEAMIENTO VIGENTE	-
CAT. PLANEAMIENTO TRAMIT	-

El ayuntamiento de Santa Fé de Mondújar destaca por su bien proporcionada fachada, con balcones en planta primera y cuerpo superior, a modo de pequeño frontón, que incluye el reloj. Este aire popular y castizo justifica su inclusión en el presente Inventario por su singular arquitectura.

Titularidad
Uso Actual
Estado de conservación

**Ayuntamiento
Administrativo
Buen estado de conservación**

AL-SAF-002**AMPLIACIÓN AYUNTAMIENTO DE SANTA FE DE MONDÚJAR****Interés Arquitectónico: 2****NIVEL IV**

PROVINCIA	ALMERÍA
COMARCA	Almería
MUNICIPIO	Santa Fé de Mondújar
REFERENCIA CATASTRAL	1621503WF4912S0001LQ
PROTECCIÓN LEY 14/2007	-
CAT. PLANEAMIENTO VIGENTE	-
CAT. PLANEAMIENTO TRAMIT	-

-

Titularidad
Uso Actual
Estado de conservación

**Ayuntamiento
Administrativo
-**

AL-SAF-003**BIBLIOTECA MUNICIPAL Y SALÓN JUVENIL****Interés Arquitectónico: 2****NIVEL IV**

PROVINCIA	ALMERÍA
COMARCA	Almería
MUNICIPIO	Santa Fé de Mondújar
REFERENCIA CATASTRAL	1621203WF4912S0001UQ
PROTECCIÓN LEY 14/2007	-
CAT. PLANEAMIENTO VIGENTE	-
CAT. PLANEAMIENTO TRAMIT	-

-

Titularidad
Uso Actual
Estado de conservación

**Ayuntamiento
Usos Múltiples
-**

AL-SAF-004**V.T.A.R. EL NARANJO Y EL OLIVO****Interés Arquitectónico: 2****NIVEL IV**

PROVINCIA ALMERÍA
 COMARCA Almería
 MUNICIPIO Santa Fé de Mondújar
 REFERENCIA CATASTRAL 1521601WF4912S0001DQ

PROTECCIÓN LEY 14/2007 -
 CAT. PLANEAMIENTO VIGENTE -
 CAT. PLANEAMIENTO TRAMIT -

-
 Titularidad
 Uso Actual
 Estado de conservación

**Ayuntamiento
 Residencial**

AL-SAF-005**TEATRO MUNICIPAL Y CENTRO DE DÍA****Interés Arquitectónico: 3****NIVEL I**

PROVINCIA ALMERÍA
 COMARCA Almería
 MUNICIPIO Santa Fé de Mondújar
 REFERENCIA CATASTRAL 1622502WF4912S0001GQ

PROTECCIÓN LEY 14/2007 Sin protección
 CAT. PLANEAMIENTO VIGENTE -
 CAT. PLANEAMIENTO TRAMIT -

Se trata de un edificio de propiedad municipal que presenta un claro valor arquitectónico, destacando sobre todo su potencialidad para albergar nuevos usos.

Titularidad
 Uso Actual
 Estado de conservación

**Ayuntamiento
 Polivalente
 Degradado**

AL-SAF-006**OFICINA DE TURISMO****Interés Arquitectónico: 2****NIVEL IV**

PROVINCIA ALMERÍA
 COMARCA Almería
 MUNICIPIO Santa Fé de Mondújar
 REFERENCIA CATASTRAL 1521704WF4912S0001ZQ

PROTECCIÓN LEY 14/2007 -
 CAT. PLANEAMIENTO VIGENTE -
 CAT. PLANEAMIENTO TRAMIT -

-
 Titularidad
 Uso Actual
 Estado de conservación

**Ayuntamiento
 Cultural**

AL-SAF-007**ANTIGUO LAVADERO****Interés Arquitectónico: 2****NIVEL IV**

PROVINCIA ALMERÍA
 COMARCA Almería
 MUNICIPIO Santa Fé de Mondújar
 REFERENCIA CATASTRAL 1622501WF4912S0001YQ

PROTECCIÓN LEY 14/2007 -
 CAT. PLANEAMIENTO VIGENTE -
 CAT. PLANEAMIENTO TRAMIT -

-
 Titularidad
 Uso Actual
 Estado de conservación

**Ayuntamiento
 En desuso**

AL-SAF-008**TORRE NAZARÍ****Interés Arquitectónico: 5****NIVEL II**

PROVINCIA ALMERÍA
 COMARCA Almería
 MUNICIPIO Santa Fé de Mondújar
 REFERENCIA CATASTRAL 1520001WF4912S0001UQ

PROTECCIÓN LEY 14/2007 Bien de Interés Cultural (BIC) inscrito
 CAT. PLANEAMIENTO VIGENTE -
 CAT. PLANEAMIENTO TRAMIT -

Elemento Inscrito BIC (01040810007) por su valor arquitectónico (SS. XIII-XIV). Posee planta rectangular y salas interiores. Existe una línea de cornisa que marca un cambio en la fábrica de la torre: el cuerpo inferior está construido en mampostería irregular, con sillarejo en las esquinas, mientras que el cuerpo superior se levanta en tapial.

Titularidad
 Uso Actual
 Estado de conservación

Ayuntamiento Cultural

-

AL-SAF-009**CONSULTORIO MÉDICO, GUADALINFO, TANATORIO****Interés Arquitectónico: 2****NIVEL IV**

PROVINCIA ALMERÍA
 COMARCA Almería
 MUNICIPIO Santa Fé de Mondújar
 REFERENCIA CATASTRAL 1519301WF4911N0001YX

PROTECCIÓN LEY 14/2007 -
 CAT. PLANEAMIENTO VIGENTE -
 CAT. PLANEAMIENTO TRAMIT -

-

Titularidad
 Uso Actual
 Estado de conservación

Ayuntamiento Usos Múltiples

-

MUNICIPIO SENÉS

El municipio de Senés forma parte de la comarca de Filabres-Tabernas, y está situado en la falda sur de la Sierra de los Filabres. Posee una superficie de 95 km² y una población de 300 habitantes. En la localidad de Senés destacan la singularidad urbanística del conjunto, las cubiertas de pizarra y la quietud del paisaje. Se encuentra en unas tierras montañosas, poco cultivadas por la dificultad del terreno y la escasa calidad productiva del suelo. El Inventario local recoge una nómina de construcciones modestas con un interés arquitectónico medio, las cuales, en general, presentan un estado de conservación aceptable. Sirven adecuadamente para el uso al que están destinadas.

AL-SEN-001

AYUNTAMIENTO DE SENÉS

Interés Arquitectónico: 2

NIVEL IV



PROVINCIA ALMERÍA
COMARCA Filabres-Tabernas
MUNICIPIO Senés
REFERENCIA CATASTRAL 8079803WG5187N0001JQ

PROTECCIÓN LEY 14/2007 -
CAT. PLANEAMIENTO VIGENTE -
CAT. PLANEAMIENTO TRAMIT -

-
Titularidad
Uso Actual
Estado de conservación

**Ayuntamiento
Administrativo**

-

AL-SEN-002

JUZGADOS

Interés Arquitectónico: 3

NIVEL II



PROVINCIA ALMERÍA
COMARCA Filabres-Tabernas
MUNICIPIO Senés
REFERENCIA CATASTRAL 8079901WG5187N0001EQ

PROTECCIÓN LEY 14/2007 Sin protección
CAT. PLANEAMIENTO VIGENTE -
CAT. PLANEAMIENTO TRAMIT -

Inmueble de propiedad municipal que presenta un claro valor arquitectónico e histórico-artístico. Edificio que data de principios de siglo XX que representa los rasgos característicos de la arquitectura tradicional de la zona. Edificación de planta rectangular destinada a juzgados y oficina bancaria. Se encuentra en normal estado de conservación.

Titularidad
Uso Actual
Estado de conservación

**Ayuntamiento
Juzgados**

-

AL-SEN-003

CLUB DE LA TERCERA EDAD

Interés Arquitectónico: 2

NIVEL IV



PROVINCIA ALMERÍA
COMARCA Filabres-Tabernas
MUNICIPIO Senés
REFERENCIA CATASTRAL 8179001WG5187N0001TQ

PROTECCIÓN LEY 14/2007 -
CAT. PLANEAMIENTO VIGENTE -
CAT. PLANEAMIENTO TRAMIT -

-
Titularidad
Uso Actual
Estado de conservación

**Ayuntamiento
Asistencial**

-

AL-SEN-004**COLEGIO, CASA DE LA JUVENTUD Y SALÓN DE ACTOS****Interés Arquitectónico: 3****NIVEL II**

PROVINCIA ALMERÍA
 COMARCA Filabres-Tabernas
 MUNICIPIO Senés
 REFERENCIA CATASTRAL 8277303WG5187N0001JQ

PROTECCIÓN LEY 14/2007 Sin protección
 CAT. PLANEAMIENTO VIGENTE -
 CAT. PLANEAMIENTO TRAMIT -

Inmueble de propiedad municipal construido en 1956 y rehabilitado en 1998 para albergar la escuela pública rural. Edificio de planta rectangular con sótano destinado a almacenamiento. Se encuentra en normal estado de conservación.

Titularidad
 Uso Actual
 Estado de conservación

Ayuntamiento Educativo

-

AL-SEN-005**BIBLIOTECA Y CONSULTORIO MÉDICO****Interés Arquitectónico: 2****NIVEL IV**

PROVINCIA ALMERÍA
 COMARCA Filabres-Tabernas
 MUNICIPIO Senés
 REFERENCIA CATASTRAL 8378701WG5187N0001SQ

PROTECCIÓN LEY 14/2007 -
 CAT. PLANEAMIENTO VIGENTE -
 CAT. PLANEAMIENTO TRAMIT -

-

Titularidad
 Uso Actual
 Estado de conservación

Ayuntamiento Cultural

-

AL-SEN-006**CEMENTERIO MUNICIPAL****Interés Arquitectónico: 3****NIVEL II**

PROVINCIA ALMERÍA
 COMARCA Filabres-Tabernas
 MUNICIPIO Senés
 REFERENCIA CATASTRAL 04082A002000840000PK

PROTECCIÓN LEY 14/2007 Sin protección
 CAT. PLANEAMIENTO VIGENTE -
 CAT. PLANEAMIENTO TRAMIT -

Inmueble de propiedad municipal que presenta un claro valor arquitectónico e histórico-artístico. Cementerio con origen a finales del siglo XIX, rehabilitado en los años 80 que cuenta con amplias zonas verdes y enterramientos en nichos. Se encuentra en normal estado de conservación.

Titularidad
 Uso Actual
 Estado de conservación

Ayuntamiento Cementerio

-

MUNICIPIO**SERÓN**

Serón se sitúa en la comarca de Valle del Almanzora y tiene una extensión de 167 km² y una población de 2.033 habitantes. Fundado en el siglo XIII como fortaleza defensiva, tuvo un destacado papel durante las guerras moriscas del siglo XVI por su situación estratégica, siendo puerta oeste del Reino de Granada al Valle del Almanzora. La revolución industrial del siglo XIX supuso el desarrollo económico de su territorio mediante la explotación de yacimientos mineros de hierro en la Sierra de los Filabres. Aquí se establecieron compañías inglesas que explotaron sus recursos también durante el siglo XX, siendo en 1968 cuando se cierra definitivamente la explotación. Conserva un castillo nazarí datado en el siglo XIII y un casco antiguo de estrechas calles de pronunciada pendiente también de origen medieval. El poblamiento de Serón se halla disperso en el territorio por lo que se ha buscado proteger también algunos de los edificios ubicados en las barriadas o pedanías.

AL-SER-001**AYUNTAMIENTO DE SERÓN****Interés Arquitectónico: 4****NIVEL I**

PROVINCIA ALMERÍA
COMARCA Valle de Almanzora
MUNICIPIO Serón
REFERENCIA CATASTRAL 3633005WG4333S0001LA

PROTECCIÓN LEY 14/2007 BCG por Disposición Adicional Sexta
CAT. PLANEAMIENTO VIGENTE -
CAT. PLANEAMIENTO TRAMIT -

Inmueble de propiedad municipal que presenta un claro valor arquitectónico e histórico-artístico al tratarse de un edificio utilizado desde su origen como Casa Consistorial que preside uno de los principales espacios públicos del municipio. Catalogado BCG por la Disposición Adicional Sexta.

Titularidad
Uso Actual
Estado de conservación

**Ayuntamiento
Administrativo
Normal estado de conservación**

AL-SER-002**AMPLIACIÓN AYUNTAMIENTO****Interés Arquitectónico: 3****NIVEL I**

PROVINCIA ALMERÍA
COMARCA Valle de Almanzora
MUNICIPIO Serón
REFERENCIA CATASTRAL 3633004WG4333S0001PA

PROTECCIÓN LEY 14/2007 Sin protección
CAT. PLANEAMIENTO VIGENTE -
CAT. PLANEAMIENTO TRAMIT -

Inmueble de propiedad municipal de reciente construcción con el que se ha ampliado el espacio del Ayuntamiento en un estilo que no compite con el del antiguo edificio sino que lo realza por el contraste de lenguajes y materiales empleados.

Titularidad
Uso Actual
Estado de conservación

**Ayuntamiento
Administrativo
Buen estado de conservación**

AL-SER-003**CASA DE LA CULTURA****Interés Arquitectónico: 4****NIVEL I**

PROVINCIA ALMERÍA
COMARCA Valle de Almanzora
MUNICIPIO Serón
REFERENCIA CATASTRAL 3633003WG4333S0001QA

PROTECCIÓN LEY 14/2007 Sin protección
CAT. PLANEAMIENTO VIGENTE -
CAT. PLANEAMIENTO TRAMIT -

Inmueble de propiedad municipal que presenta un claro valor arquitectónico y constituye un ejemplo del sincretismo entre las técnicas constructivas más actuales de su momento y el recurso a vocabularios arquitectónicos del pasado. Sus grandes espacios mantienen su funcionalidad y alta intensidad de uso.

Titularidad
Uso Actual
Estado de conservación

**Ayuntamiento
Polivalente
Degradado**

AL-SER-004**RESIDENCIA DE ANCIANOS****Interés Arquitectónico: 2****NIVEL IV**

PROVINCIA ALMERÍA
 COMARCA Valle de Almanzora
 MUNICIPIO Serón
 REFERENCIA CATASTRAL 3734040WG4333S0001HA

PROTECCIÓN LEY 14/2007 -
 CAT. PLANEAMIENTO VIGENTE -
 CAT. PLANEAMIENTO TRAMIT -

-
 Titularidad
 Uso Actual
 Estado de conservación

**Ayuntamiento
 Asistencial**

AL-SER-005**DEPENDENCIAS MUNICIPALES C/DOCTOR F. RODRÍGUEZ****Interés Arquitectónico: 3****NIVEL II**

PROVINCIA ALMERÍA
 COMARCA Valle de Almanzora
 MUNICIPIO Serón
 REFERENCIA CATASTRAL 3734038WG4333S0001WA

PROTECCIÓN LEY 14/2007 Sin protección
 CAT. PLANEAMIENTO VIGENTE -
 CAT. PLANEAMIENTO TRAMIT -

-
 De planta rectangular y dos alturas, situado en esquina. Acoge un centro de educación infantil y la sede de la Asociación cultural Unión Musical de Serón. Su fachada principal presenta el acceso bajo un pequeño porche junto al que arranca una escalera que comunica con la parte trasera. Normal estado de conservación.

Titularidad
 Uso Actual
 Estado de conservación

**Ayuntamiento
 Educativo**

AL-SER-006**JUZGADO DE PAZ****Interés Arquitectónico: 2****NIVEL IV**

PROVINCIA ALMERÍA
 COMARCA Valle de Almanzora
 MUNICIPIO Serón
 REFERENCIA CATASTRAL 3532502WG4333S0001GA

PROTECCIÓN LEY 14/2007 -
 CAT. PLANEAMIENTO VIGENTE -
 CAT. PLANEAMIENTO TRAMIT -

-
 Titularidad
 Uso Actual
 Estado de conservación

**Ayuntamiento
 Administrativo**

AL-SER-007**DEPENDENCIAS MUNICIPALES C/REAL****Interés Arquitectónico: 2****NIVEL IV**

PROVINCIA ALMERÍA
 COMARCA Valle de Almanzora
 MUNICIPIO Serón
 REFERENCIA CATASTRAL 3532012WG4333S0001SA

PROTECCIÓN LEY 14/2007 -
 CAT. PLANEAMIENTO VIGENTE -
 CAT. PLANEAMIENTO TRAMIT -

-
 Titularidad
 Uso Actual
 Estado de conservación

**Ayuntamiento
 Cultural**

AL-SER-008**CENTRO DE HISTORIA DE SERÓN****Interés Arquitectónico: 4****NIVEL II**

PROVINCIA ALMERÍA
 COMARCA Valle de Alanzora
 MUNICIPIO Serón
 REFERENCIA CATASTRAL -

PROTECCIÓN LEY 14/2007 Sin protección
 CAT. PLANEAMIENTO VIGENTE -
 CAT. PLANEAMIENTO TRAMIT -

Edificio inaugurado en 2020 de planta rectangular y tres alturas. Destinado a dar a conocer la historia del municipio. Junto al castillo. Accesible en vehículo. PB: historia del poblamiento. P1: etnografía y sociedad. Sótano: exposiciones temporales y aula didáctica. Ejecutado con presupuesto de los Planes Provinciales de la Diptación.

Titularidad
 Uso Actual
 Estado de conservación

Ayuntamiento Cultural
 -

AL-SER-009**CEMENTERIO MUNICIPAL****Interés Arquitectónico: 3****NIVEL II**

PROVINCIA ALMERÍA
 COMARCA Valle de Alanzora
 MUNICIPIO Serón
 REFERENCIA CATASTRAL 04083A016001730000FM

PROTECCIÓN LEY 14/2007 Sin protección
 CAT. PLANEAMIENTO VIGENTE -
 CAT. PLANEAMIENTO TRAMIT -

Conformado por la unión de dos recintos de los cuales el más pequeño y alargado es también el más antiguo. Cada uno de ellos se conforma con bloques de nichos en sus límites dejando libre el espacio central, ocupado por enterramientos en suelo. El acceso original al camposanto ha quedado prácticamente sin uso. Tanatorio en proximidad.

Titularidad
 Uso Actual
 Estado de conservación

Ayuntamiento Cementerio
 -

AL-SER-010**TANATORIO MUNICIPAL****Interés Arquitectónico: 3****NIVEL II**

PROVINCIA ALMERÍA
 COMARCA Valle de Alanzora
 MUNICIPIO Serón
 REFERENCIA CATASTRAL 04083A016001720001GG

PROTECCIÓN LEY 14/2007 Sin protección
 CAT. PLANEAMIENTO VIGENTE -
 CAT. PLANEAMIENTO TRAMIT -

Edificio de reciente construcción levantado en las inmediaciones del cementerio. Presenta planta rectangular y una sola altura. Un amplio porche de frente curvo y sostenido por columnas metálicas da acceso al interior. Cubierta plana. Accesible. Normal estado de conservación.

Titularidad
 Uso Actual
 Estado de conservación

Ayuntamiento Servicios
 -

AL-SER-011**ERMITA DE LAS MENAS (LAS MENAS)****Interés Arquitectónico: 3****NIVEL II**

PROVINCIA ALMERÍA
 COMARCA Valle de Alanzora
 MUNICIPIO Serón
 REFERENCIA CATASTRAL 04083A030002060000FO

PROTECCIÓN LEY 14/2007 Sin protección
 CAT. PLANEAMIENTO VIGENTE -
 CAT. PLANEAMIENTO TRAMIT -

El llamado Coto de Las Menas está Inscrito en el BCG (01040830005) y catalogado por el PGOU 2008. La ermita se halla a las afueras del poblado y fue construida en 1911. Pequeñas dimensiones (44m2), cubierta a dos aguas y torre con pináculo sobre el acceso. Restaurada en 2000. Acoge la Romería de Sta. Bárbara. Normal estado de conservación

Titularidad
 Uso Actual
 Estado de conservación

Ayuntamiento Religioso
 -

AL-SER-012**SALÓN SOCIAL (JAUCA)****Interés Arquitectónico: 4****NIVEL II**

PROVINCIA ALMERÍA
COMARCA Valle de Almanzora
MUNICIPIO Serón
REFERENCIA CATASTRAL 001101500WG34B0001AI

PROTECCIÓN LEY 14/2007 Sin protección
CAT. PLANEAMIENTO VIGENTE -
CAT. PLANEAMIENTO TRAMIT -

Edificio de planta rectangular bastante alargada entre medianeras. Presenta una sola crujía y cubierta a dos aguas, espadaña y acceso bajo pequeño porche. El espacio de la ermita es utilizado por los vecinos para reunirse con distintos motivos. Se celebra misa un domingo cada dos semanas. En la barriada La Jauca. Normal estado de conservación.

Titularidad
Uso Actual
Estado de conservación

**Ayuntamiento
Asistencial**

-

MUNICIPIO

SIERRO

Sierro es un municipio de la comarca del Valle del Almanzora que cuenta con una extensión de 27,62 km² y una población de 379 habitantes. Se sitúa en la zona del Alto Almanzora, puerta de entrada a la Sierra de Los Filabres. Su urbanismo de origen medieval está conformado por estrechas y empinadas calles poco adaptadas al tráfico rodado lo que hace imprescindible aún hoy el uso de mulas y burros para el transporte. Cuenta con una fortaleza medieval de primer orden que lamentablemente fue reconstruida sin rigor ni investigación arqueológica previa, hoy convertido en mirador. Tras el despoblamiento que produjo la expulsión de los moriscos, los Libros de Apeo de 1572 documentan la existencia de numerosas tierras de regadío y de secano así como una economía centrada en el cultivo de la morera. Se conoce la existencia de una red de acequias para el regadío y el funcionamiento varios molinos. De todo ello da muestra este inventario que también incluye edificios contemporáneos.

AL-SIE-001**AYUNTAMIENTO DE SIERRO****Interés Arquitectónico: 2****NIVEL IV**

PROVINCIA ALMERÍA
 COMARCA Valle de Almanzora
 MUNICIPIO Sierro
 REFERENCIA CATASTRAL 3308208WG5330N0001ZP

PROTECCIÓN LEY 14/2007 -
 CAT. PLANEAMIENTO VIGENTE -
 CAT. PLANEAMIENTO TRAMIT -

-
 Titularidad
 Uso Actual
 Estado de conservación

**Ayuntamiento
Administrativo****AL-SIE-002****ANTIGUO AYUNTAMIENTO****Interés Arquitectónico: 3****NIVEL I**

PROVINCIA ALMERÍA
 COMARCA Valle de Almanzora
 MUNICIPIO Sierro
 REFERENCIA CATASTRAL 3309012WG5330N0001RP

PROTECCIÓN LEY 14/2007 Sin protección
 CAT. PLANEAMIENTO VIGENTE -
 CAT. PLANEAMIENTO TRAMIT -

Inmueble de propiedad municipal que presenta un valor arquitectónico medio y un cierto valor histórico al responder a una tipología doméstica habitual en la zona. Su uso como escuela de adultos justifica su inclusión en este inventario.

Titularidad
 Uso Actual
 Estado de conservación

**Ayuntamiento
Educativo
Degradado****AL-SIE-003****EDIFICIO POLIVALENTE****Interés Arquitectónico: 2****NIVEL IV**

PROVINCIA ALMERÍA
 COMARCA Valle de Almanzora
 MUNICIPIO Sierro
 REFERENCIA CATASTRAL 3308332WG5330N0001XP

PROTECCIÓN LEY 14/2007 -
 CAT. PLANEAMIENTO VIGENTE -
 CAT. PLANEAMIENTO TRAMIT -

-
 Titularidad
 Usos Múltiples
 Estado de conservación

**Ayuntamiento
Usos Múltiples**

AL-SIE-004**ALMAZARA**

PROVINCIA ALMERÍA
 COMARCA Valle de Almazora
 MUNICIPIO Sierra
 REFERENCIA CATASTRAL 3308314WG5330N0001YP

PROTECCIÓN LEY 14/2007 Sin protección
 CAT. PLANEAMIENTO VIGENTE -
 CAT. PLANEAMIENTO TRAMIT -

Interés Arquitectónico: 4**NIVEL II**

De planta alargada con tendencia rectangular y una sola altura en la que hubo instalada una antigua almazara o molino de aceite de la que se conserva maquinaria e instalaciones. Destacan su aparejo de mampostería y sus pequeños espacios adaptados al terreno. Funciona en régimen de concesión administrativa como negocio de hostelería. Degradado.

Titularidad
 Uso Actual
 Estado de conservación

**Ayuntamiento
Comercial****AL-SIE-005****CASTILLO ALCAZABA**

PROVINCIA ALMERÍA
 COMARCA Valle de Almazora
 MUNICIPIO Sierra
 REFERENCIA CATASTRAL 04084A004009490000KG

PROTECCIÓN LEY 14/2007 Bien de Interés Cultural (BIC) inscrito
 CAT. PLANEAMIENTO VIGENTE -
 CAT. PLANEAMIENTO TRAMIT -

Interés Arquitectónico: 4**NIVEL II**

Elemento Inscrito BIC en 1985 (01040840002) por tratarse de un castillo o fortaleza. El yacimiento arqueológico está bien identificado pero lo que vemos en la actualidad es una reconstrucción realizada en fechas recientes para crear un mirador pintoresco, lo que se hizo sin la correspondiente autorización de la Delegación de Cultura. Normal estado.

Titularidad
 Uso Actual
 Estado de conservación

**Ayuntamiento
Cultural****AL-SIE-006****CASA DE LOS MAESTROS**

PROVINCIA ALMERÍA
 COMARCA Valle de Almazora
 MUNICIPIO Sierra
 REFERENCIA CATASTRAL 3510613WG5331S0001AS

PROTECCIÓN LEY 14/2007 Sin protección
 CAT. PLANEAMIENTO VIGENTE -
 CAT. PLANEAMIENTO TRAMIT -

Interés Arquitectónico: 3**NIVEL II**

Se levanta en la misma parcela que el centro educativo y sigue una tipología propia de la época. El inmueble incluye dos viviendas pareadas que comparten un pequeño porche de entrada sostenido por una columna. De planta rectangular y dos alturas, carente de ornamentos. Su uso está cedido a diversas asociaciones del municipio. Degradado.

Titularidad
 Uso Actual
 Estado de conservación

**Ayuntamiento
Asistencial****AL-SIE-007****CEMENTERIO**

PROVINCIA ALMERÍA
 COMARCA Valle de Almazora
 MUNICIPIO Sierra
 REFERENCIA CATASTRAL 04084A002000280000KZ

PROTECCIÓN LEY 14/2007 Sin protección
 CAT. PLANEAMIENTO VIGENTE -
 CAT. PLANEAMIENTO TRAMIT -

Interés Arquitectónico: 3**NIVEL II**

Presenta planta trapezoidal, con la singularidad de estar dividida en dos ámbitos, con calificación de suelo urbano y rústico respectivamente, lo que parece haber determinado que se urbanice y adecente la parcela urbana mientras la parcela calificada como rústica ha permanecido en desuso con antiguos enterramientos en el suelo. Degradado.

Titularidad
 Uso Actual
 Estado de conservación

**Ayuntamiento
Cementerio**

MUNICIPIO SOMONTÍN

Somontín es un municipio de la comarca del Valle del Almanzora que tiene una extensión de 19 km² y una población de 443 habitantes. No existen datos fiables sobre su origen pero el topónimo remite sin lugar a dudas a un origen latino ('summum' 'montis'), derivado de su situación en el valle, que sería algo distinta a la actual, un poco más baja. En época medieval aparece como fortaleza ('hisn Somontan') y tras la conquista cristiana y la posterior rebelión morisca sufrirá el consabido proceso de despoblamiento que se da en toda la zona. A finales del XVI consta que Cervantes pasó por aquí en su papel de recaudador de las haciendas reales. Entre mediados del XVIII mediados del XIX hubieron de descubrirse las minas de talco que se explotaron hasta la década de 1970, con presencia de compañías extranjeras vinculadas a la fabricación y exportación de la producción. Los edificios propuestos en este inventario dan testimonio de la historia contemporánea del municipio.

AL-SOM-001

CASA CONSISTORIAL

Interés Arquitectónico: 3

NIVEL I



PROVINCIA ALMERÍA
COMARCA Valle de Almanzora
MUNICIPIO Somontín
REFERENCIA CATASTRAL 4288306WG5348N0001OS

PROTECCIÓN LEY 14/2007 Sin protección
CAT. PLANEAMIENTO VIGENTE -
CAT. PLANEAMIENTO TRAMIT -

Inmueble de propiedad municipal que presenta un cierto valor arquitectónico e histórico-artístico. Su uso público como Ayuntamiento, biblioteca y espacios para usos públicos diversos, así como su ubicación, justifican su inclusión en el Nivel I de este inventario.

Titularidad
Uso Actual
Estado de conservación

**Ayuntamiento
Administrativo**
Normal estado de conservación

AL-SOM-002

BIBLIOTECA MUNICIPAL

Interés Arquitectónico: 2

NIVEL IV



PROVINCIA ALMERÍA
COMARCA Valle de Almanzora
MUNICIPIO Somontín
REFERENCIA CATASTRAL 4287226WG5348N0001AS

PROTECCIÓN LEY 14/2007 -
CAT. PLANEAMIENTO VIGENTE -
CAT. PLANEAMIENTO TRAMIT -

-

Titularidad
Uso Actual
Estado de conservación

Ayuntamiento
En desuso
-

AL-SOM-003

MUSEO Y CENTRO DE INTERPRETACIÓN

Interés Arquitectónico: 4

NIVEL II



PROVINCIA ALMERÍA
COMARCA Valle de Almanzora
MUNICIPIO Somontín
REFERENCIA CATASTRAL 4287205WG5348N0001FS

PROTECCIÓN LEY 14/2007 Sin protección
CAT. PLANEAMIENTO VIGENTE -
CAT. PLANEAMIENTO TRAMIT -

Única residencia de carácter señorial existente en el municipio. Consta de dos plantas y semisótano. Se configura mediante tres crujías paralelas a la línea de fachada que presentan distinta altura y alberga una gran caja de escaleras. La actual corporación municipal proyecta convertirlo en Centro de interpretación de la minería del yeso. Degradado

Titularidad
Uso Actual
Estado de conservación

Ayuntamiento
En desuso
-

AL-SOM-004**AMPLIACIÓN AYUNTAMIENTO DE SOMONTÍN****Interés Arquitectónico: 3****NIVEL I**

PROVINCIA ALMERÍA
 COMARCA Valle de Almanzora
 MUNICIPIO Somontín
 REFERENCIA CATASTRAL 4288307WG5348N0001KS

PROTECCIÓN LEY 14/2007 Sin protección
 CAT. PLANEAMIENTO VIGENTE -
 CAT. PLANEAMIENTO TRAMIT -

Inmueble de propiedad municipal que presenta un cierto valor arquitectónico Funcionó hasta hace poco como Centro de la Tercera Edad pero en la actualidad se ha unido al edificio del Ayuntamiento y ofrece los mismos servicios públicos que este, lo que justifica su inclusión con Nivel I en este inventario.

Titularidad
 Uso Actual
 Estado de conservación

**Ayuntamiento
 Administrativo
 Normal estado de conservación**

AL-SOM-005**CENTRO CULTURAL SAN SEBASTIÁN****Interés Arquitectónico: 2****NIVEL IV**

PROVINCIA ALMERÍA
 COMARCA Valle de Almanzora
 MUNICIPIO Somontín
 REFERENCIA CATASTRAL 4388524WG5348N0001WS

PROTECCIÓN LEY 14/2007 -
 CAT. PLANEAMIENTO VIGENTE -
 CAT. PLANEAMIENTO TRAMIT -

-

Titularidad
 Uso Actual
 Estado de conservación

**Ayuntamiento
 Cultural
 -**

AL-SOM-006**ERMITA SAN SEBASTIÁN****Interés Arquitectónico: 4****NIVEL II**

PROVINCIA ALMERÍA
 COMARCA Valle de Almanzora
 MUNICIPIO Somontín
 REFERENCIA CATASTRAL 4288102WG5348N0001AS

PROTECCIÓN LEY 14/2007 Sin protección
 CAT. PLANEAMIENTO VIGENTE -
 CAT. PLANEAMIENTO TRAMIT -

Pequeña ermita de planta rectangular que actualmente se halla flanqueada a ambos lados por otros inmuebles. Se sitúa sobre un pequeño promontorio que originalmente se hallaba fuera del casco urbano del municipio. Cubierta a dos aguas en con pequeño nicho y espadaña en el hastial. Normal estado de conservación.

Titularidad
 Uso Actual
 Estado de conservación

**Ayuntamiento
 Religioso
 -**

MUNICIPIO

SORBAS

Sorbas forma parte de la comarca del Levante Almeriense. Posee una superficie de 249 km² y una población de 2.389 habitantes. Aunque siempre fue un lugar de paso, su origen es romano y los musulmanes la llamaron Sorbas, que significa "olla de arena", debido al tipo de vasijas de arcilla. La tradición artesanal ha perdurado desde sus principios, en el S.XIX había 24 fábricas de alfarería. El núcleo urbano de Sorbas se ubica a 40 metros de altura sobre el barranco Afa. Motivo el casco histórico ha tenido que adaptarse a la complicada orografía, quedando las casas colgadas hacia el abismo. Se han revisado la guía digital de Patrimonio Cultural de Andalucía y el inventario de 1988, los catálogos urbanísticos, las distintas publicaciones existentes y el inventario de bienes inmuebles propiedad municipal, llegando a la conclusión de que estos edificios de interés arquitectónico de propiedad pública de carácter local deben formar parte del presente inventario.

AL-SOR-001**AYUNTAMIENTO DE SORBAS****Interés Arquitectónico: 4****NIVEL I**

PROVINCIA	ALMERÍA
COMARCA	Levante Almeriense
MUNICIPIO	Sorbas
REFERENCIA CATASTRAL	7962301WG7076S0001IU
PROTECCIÓN LEY 14/2007	BCG por Disposición Adicional Sexta
CAT. PLANEAMIENTO VIGENTE	Edificio Protegido nº3
CAT. PLANEAMIENTO TRAMIT	-

Elemento catalogado por Disposición Adicional Sexta y por el PGOU de 2015 por su interés arquitectónico. Edificio historicista del siglo XIX de dos y tres plantas organizadas en torno a un patio de luces con escalera central sede de la Casa Cositorial.

Titularidad
Uso Actual
Estado de conservación

**Ayuntamiento
Administrativo
Buen estado de conservación**

AL-SOR-002**MERCADO MUNICIPAL****Interés Arquitectónico: 3****NIVEL II**

PROVINCIA	ALMERÍA
COMARCA	Levante Almeriense
MUNICIPIO	Sorbas
REFERENCIA CATASTRAL	7962307WG7076S0001HU
PROTECCIÓN LEY 14/2007	Sin protección
CAT. PLANEAMIENTO VIGENTE	-
CAT. PLANEAMIENTO TRAMIT	-

Inmueble de propiedad municipal que presenta un claro valor arquitectónico e histórico-artístico. Mercado de planta baja compuesta de una serie de puestos para el despacho de los distintos productos construido con muros de mampostería enfoscados por ambas caras.

Titularidad
Uso Actual
Estado de conservación

**Ayuntamiento
Comercial
-**

AL-SOR-003**BIBLIOTECA "URBINA CERRERA" Y OTRAS DEPENDENCIAS****Interés Arquitectónico: 3****NIVEL I**

PROVINCIA	ALMERÍA
COMARCA	Levante Almeriense
MUNICIPIO	Sorbas
REFERENCIA CATASTRAL	7862412WG7076S0001MU
PROTECCIÓN LEY 14/2007	BCG por Disposición Adicional Sexta
CAT. PLANEAMIENTO VIGENTE	Edificio Protegido nº10
CAT. PLANEAMIENTO TRAMIT	-

Elemento catalogado por Disposición Adicional Sexta y por el PGOU de 2015 por su interés arquitectónico. Edificio historicista del siglo XVIII-XIX de dos plantas destinado a biblioteca municipal.

Titularidad
Uso Actual
Estado de conservación

**Ayuntamiento
Biblioteca
Muy degradado**

AL-SOR-004**TEATRO VILLAESPESA****Interés Arquitectónico: 3****NIVEL II**

PROVINCIA ALMERÍA
 COMARCA Levante Almeriense
 MUNICIPIO Sorbas
 REFERENCIA CATASTRAL 7864402WG7076S0001HU

PROTECCIÓN LEY 14/2007 Sin protección
 CAT. PLANEAMIENTO VIGENTE -
 CAT. PLANEAMIENTO TRAMIT -

Inmueble de propiedad municipal que presenta un claro valor arquitectónico e histórico-artístico. Teatro con aforo para 273 personas de construcción moderna con columnas y tímpano en fachada principal.

Titularidad
 Uso Actual
 Estado de conservación

**Ayuntamiento
 De ocio / espectáculo**

-

AL-SOR-005**TANATORIO MUNICIPAL****Interés Arquitectónico: 2****NIVEL IV**

PROVINCIA ALMERÍA
 COMARCA Levante Almeriense
 MUNICIPIO Sorbas
 REFERENCIA CATASTRAL 7764201WG7076S0001UU

PROTECCIÓN LEY 14/2007 -
 CAT. PLANEAMIENTO VIGENTE -
 CAT. PLANEAMIENTO TRAMIT -

-

Titularidad
 Uso Actual
 Estado de conservación

**Ayuntamiento
 Tanatorio**

-

AL-SOR-006**MUSEO DE LA LANA****Interés Arquitectónico: 3****NIVEL II**

PROVINCIA ALMERÍA
 COMARCA Levante Almeriense
 MUNICIPIO Sorbas
 REFERENCIA CATASTRAL 8363003WG7086S0001AA

PROTECCIÓN LEY 14/2007 BCG por Disposición Adicional Sexta
 CAT. PLANEAMIENTO VIGENTE Edificio Protegido nº11
 CAT. PLANEAMIENTO TRAMIT -

Elemento catalogado por Disposición Adicional Sexta y por el PGOU de 2015 por su interés arquitectónico. Museo inaugurado el 20 de agosto de 2004 en lo que fue una antigua fábrica de lana y harina, en el corazón del barrio Alfarerías. Refleja lo que supuso la llegada del proceso de industrialización a algunos municipios a finales del siglo XIX.

Titularidad
 Uso Actual
 Estado de conservación

**Ayuntamiento
 Cultural**

-

AL-SOR-007**MUSEO DE GEOLOGÍA DE LA CUENCA DE SORBAS (ALÍAS)****Interés Arquitectónico: 3****NIVEL II**

PROVINCIA ALMERÍA
 COMARCA Levante Almeriense
 MUNICIPIO Sorbas
 REFERENCIA CATASTRAL 1015402WG8111N0001HX

PROTECCIÓN LEY 14/2007 Sin protección
 CAT. PLANEAMIENTO VIGENTE -
 CAT. PLANEAMIENTO TRAMIT -

Inmueble de propiedad municipal que presenta un claro valor arquitectónico e histórico-artístico. Museo situado en la barriada sorbeña de Cariatiz donde se exhiben interesantes huellas geológicas con la utilización de paneles interpretativos y expositores con numeroso material.

Titularidad
 Uso Actual
 Estado de conservación

**Ayuntamiento
 Cultural**

-

MUNICIPIO SUFLÍ

Suflí es un municipio de la comarca del Valle del Almanzora que tiene una extensión de 10 km² y una población de 196 habitantes. Se sitúa en la parte baja del valle (de ahí su nombre de raíz árabe), rodeado de pueblos con emplazamientos de altura. Su origen es, por tanto, hispano-andalusí y sufrió el consabido despoblamiento posterior a la rebelión de los moriscos del Reino de Granada, como atestiguan los bien conservados libros de apeo. Su población alcanzó el máximo histórico a principios del siglo XX, comenzando entonces un nuevo despoblamiento del que no se ha recuperado. En la actualidad la principal actividad económica del municipio gira en torno a la industria conservera agroalimentaria, pequeña pero que goza de gran prestigio en la provincia y que traduce una tradición gastronómica propia. Los edificios recogidos en este inventario dan muestra de la actividad constructiva municipal en época moderna y contemporánea.

AL-SUF-001**AYUNTAMIENTO DE SUFLÍ****Interés Arquitectónico: 3****NIVEL I**

PROVINCIA ALMERÍA
 COMARCA Valle de Almanzora
 MUNICIPIO Suflí
 REFERENCIA CATASTRAL 4128005WG5342N0001HW
 PROTECCIÓN LEY 14/2007 Sin protección
 CAT. PLANEAMIENTO VIGENTE -
 CAT. PLANEAMIENTO TRAMIT -

Inmueble de propiedad municipal que presenta un cierto valor arquitectónico. Acoge todos los servicios administrativos, jurídicos y sociales del municipio, así como un Centro de la Tercera Edad en el semisótano. Por la confluencia de usos públicos se propone su inclusión en el Nivel I de este inventario.

Titularidad
 Uso Actual
 Estado de conservación

**Ayuntamiento
 Administrativo
 Normal estado de conservación**

AL-SUF-002**CASA ALTILLO****Interés Arquitectónico: 2****NIVEL IV**

PROVINCIA ALMERÍA
 COMARCA Valle de Almanzora
 MUNICIPIO Suflí
 REFERENCIA CATASTRAL 4128106WG5342N0001YW
 PROTECCIÓN LEY 14/2007 -
 CAT. PLANEAMIENTO VIGENTE -
 CAT. PLANEAMIENTO TRAMIT -

-

Titularidad
 Uso Actual
 Estado de conservación

**Ayuntamiento
 En desuso
 -**

AL-SUF-003**ERMITA DE LA CRUZ****Interés Arquitectónico: 4****NIVEL II**

PROVINCIA ALMERÍA
 COMARCA Valle de Almanzora
 MUNICIPIO Suflí
 REFERENCIA CATASTRAL 4127008WG5342N0001GW
 PROTECCIÓN LEY 14/2007 Sin protección
 CAT. PLANEAMIENTO VIGENTE -
 CAT. PLANEAMIENTO TRAMIT -

Se trata de una pequeña ermita de planta cuadrada, decorada con resaltes de ladrillo en las esquinas y en torno al vano de medio punto de acceso. La cubierta también se decora con cinco remates del mismo material latericio. En dos de sus lados un banco corrido permite la estancia. Romería en mayo. Normal estado de conservación.

Titularidad
 Uso Actual
 Estado de conservación

**Ayuntamiento
 Religioso
 -**

AL-SUF-004**ERMITA DE SAN ROQUE**

PROVINCIA ALMERÍA
 COMARCA Valle de Almanzora
 MUNICIPIO Sufí
 REFERENCIA CATASTRAL 000100300WG53C0001PI

PROTECCIÓN LEY 14/2007 Sin protección
 CAT. PLANEAMIENTO VIGENTE -
 CAT. PLANEAMIENTO TRAMIT -

Interés Arquitectónico: 4**NIVEL II**

Ermita de planta cuadrangular a la que parece habersele añadido un cuerpo en la parte trasera como camarín y/o sacristía. Elementos decorativos restringidos a remate de ladrillo en el hastial en forma de arco de medio punto que funciona como espadaña, óculo sobre el acceso y alero de ladrillos a pico de gorrión. Normal estado de conservación,

Titularidad
 Uso Actual
 Estado de conservación

Ayuntamiento Religioso

-

AL-SUF-005**CEMENTERIO MUNICIPAL**

PROVINCIA ALMERÍA
 COMARCA Valle de Almanzora
 MUNICIPIO Sufí
 REFERENCIA CATASTRAL 000500100WG53A0001SD

PROTECCIÓN LEY 14/2007 Sin protección
 CAT. PLANEAMIENTO VIGENTE -
 CAT. PLANEAMIENTO TRAMIT -

Interés Arquitectónico: 3**NIVEL II**

El cementerio de Sufí presenta planta cuadrangular y se halla a las afueras del pueblo. Renovado recientemente se ha añadido un nuevo cancel de acceso, y se ha pavimentado con hormigón toda su superficie, adecentándose todos los enterramientos, construyéndose bloques de nichos de reserva y un pequeño altar a cubierto. Normal estado de conservación

Titularidad
 Uso Actual
 Estado de conservación

Ayuntamiento Cementerio

-

AL-SUF-006**LAVADERO DE LA ZANJA**

PROVINCIA ALMERÍA
 COMARCA Valle de Almanzora
 MUNICIPIO Sufí
 REFERENCIA CATASTRAL 04084A001000190001LX

PROTECCIÓN LEY 14/2007 Sin protección
 CAT. PLANEAMIENTO VIGENTE -
 CAT. PLANEAMIENTO TRAMIT -

Interés Arquitectónico: 4**NIVEL II**

Edificio de planta rectangular con vanos en ambos lados largos y acceso doble en uno de los lados cortos para permitir el paso a ambos lados del estanque central. Vanos en arco de medio punto decorados con recercado de ladrillo. Zócalo revestido con lastras de piedra de color ocre en su interior y su exterior. Normal estado de conservación.

Titularidad
 Uso Actual
 Estado de conservación

Ayuntamiento Lavadero

-

MUNICIPIO TABERNAS

El municipio de Tabernas forma parte de la comarca de Filabres-Tabernas. Posee una superficie de 281 km² y una población de 3.704 habitantes. Está ubicado en una zona desértica, configurando un entorno singular que es conocido mundialmente por haber sido escenario de películas del oeste, cortometrajes, anuncios publicitarios, etc. Siendo este uno de sus principales atractivos junto a su castillo, su iglesia parroquial y su arquitectura de casas encaladas. Se configura como la capital de facto de esta comarca, al poseer el mayor peso demográfico, buenas comunicaciones y principales servicios del territorio circundante. En consecuencia, el Inventario local de Tabernas recoge una amplia nómina de edificios, en la que se une un grupo heterogéneo de obras de interés arquitectónico de reciente construcción con otras más antiguas rehabilitadas. El estado de conservación general es bueno.

AL-TAA-001

AYUNTAMIENTO DE TABERNAS

Interés Arquitectónico: 3

NIVEL I



PROVINCIA ALMERÍA
COMARCA Filabres-Tabernas
MUNICIPIO Tabernas
REFERENCIA CATASTRAL 4212604WG5041S0001RQ
PROTECCIÓN LEY 14/2007 Sin protección
CAT. PLANEAMIENTO VIGENTE -
CAT. PLANEAMIENTO TRAMIT -

Inmueble de propiedad municipal que presenta un valor arquitectónico destacable. Edificio inaugurado en 2010 y actual sede de la casa Consistorial. También alberga las escuelas municipales de música, danza e idiomas. Se encuentra en buen estado.

Titularidad
Uso Actual
Estado de conservación

**Ayuntamiento
Administrativo
Buen estado de conservación**

AL-TAA-002

CENTRO DE INTERPRETACIÓN TERRERA-VENTURA

Interés Arquitectónico: 4

NIVEL II



PROVINCIA ALMERÍA
COMARCA Filabres-Tabernas
MUNICIPIO Tabernas
REFERENCIA CATASTRAL 4112001WG5041S0001UQ
PROTECCIÓN LEY 14/2007 Sin protección
CAT. PLANEAMIENTO VIGENTE -
CAT. PLANEAMIENTO TRAMIT -

Inmueble de propiedad municipal que presenta un valor arquitectónico destacable. El centro de interpretación de Terrera Ventura y Desierto de Tabernas muestra, a partir de sus dos salas, el proceso de formación geológica del único desierto de Europa y la interacción con este medio de una de las primeras sociedades complejas que habitaron el poblado.

Titularidad
Uso Actual
Estado de conservación

**Ayuntamiento
Cultural
-**

AL-TAA-003

ANTIGUO AYUNTAMIENTO, ASOCIACIÓN DE LA 3ª EDAD

Interés Arquitectónico: 4

NIVEL II



PROVINCIA ALMERÍA
COMARCA Filabres-Tabernas
MUNICIPIO Tabernas
REFERENCIA CATASTRAL 4107202WG5040N0001FX
PROTECCIÓN LEY 14/2007 BCG por Disposición Adicional Sexta
CAT. PLANEAMIENTO VIGENTE Edificio de Interés Histórico-Artístico
CAT. PLANEAMIENTO TRAMIT -

Elemento catalogado BCG por Disposición Adicional Sexta y por las NNSS 1998 AP 2009 por su interés arquitectónico e histórico-artístico. Edificio representativo que anteriormente albergaba la sede de la casa Consistorial y, actualmente es la Asociación de la Tercera Edad y la Oficina de protección Civil. Se encuentra en normal estado.

Titularidad
Uso Actual
Estado de conservación

**Ayuntamiento
Asistencial
-**

AL-TAA-004**MERCADO DE ABASTOS**

PROVINCIA ALMERÍA
 COMARCA Filabres-Tabernas
 MUNICIPIO Tabernas
 REFERENCIA CATASTRAL 4207304WG5040N0001TX

PROTECCIÓN LEY 14/2007 Sin protección
 CAT. PLANEAMIENTO VIGENTE -
 CAT. PLANEAMIENTO TRAMIT -

Interés Arquitectónico: 4**NIVEL II**

Inmueble de propiedad municipal que presenta un valor arquitectónico destacable. Edificio de planta rectangular entre medianeras que actualmente alberga un café-bar con un patio. Su estado de conservación es mejorable.

Titularidad
 Uso Actual
 Estado de conservación

**Ayuntamiento
Comercial****AL-TAA-005****TEATRO MUNICIPAL**

PROVINCIA ALMERÍA
 COMARCA Filabres-Tabernas
 MUNICIPIO Tabernas
 REFERENCIA CATASTRAL 4307825WG5040N0001FX

PROTECCIÓN LEY 14/2007 Sin protección
 CAT. PLANEAMIENTO VIGENTE -
 CAT. PLANEAMIENTO TRAMIT -

Interés Arquitectónico: 3**NIVEL II**

El teatro se construyó en la década 50-60 del S. XX, donde antes existía un antiguo cine. En 1993 el teatro pasó a manos municipales tras estar sin uso entre los años 80 y 90. Entre 1995-2003 fue remodelado y actualizado para su uso como teatro, para representaciones escénicas y proyecciones cinematográficas.

Titularidad
 Uso Actual
 Estado de conservación

**Ayuntamiento
De ocio / espectáculo****AL-TAA-006****UNIDAD DE ESTANCIAS DIURNAS "LA SERRATA"**

PROVINCIA ALMERÍA
 COMARCA Filabres-Tabernas
 MUNICIPIO Tabernas
 REFERENCIA CATASTRAL 4307827WG5040N0001OX

PROTECCIÓN LEY 14/2007 Sin protección
 CAT. PLANEAMIENTO VIGENTE -
 CAT. PLANEAMIENTO TRAMIT -

Interés Arquitectónico: 3**NIVEL II**

Inmueble de propiedad municipal que presenta un valor arquitectónico medio. Centro de atención integral a personas mayores en situación de dependencia construido en 2013. El edificio presenta un muy buen estado de conservación.

Titularidad
 Uso Actual
 Estado de conservación

**Ayuntamiento
Asistencial****AL-TAA-007****CASA CUARTEL DE LA GUARDIA CIVIL**

PROVINCIA ALMERÍA
 COMARCA Filabres-Tabernas
 MUNICIPIO Tabernas
 REFERENCIA CATASTRAL 3908820WG5030N0001TK

PROTECCIÓN LEY 14/2007 -
 CAT. PLANEAMIENTO VIGENTE -
 CAT. PLANEAMIENTO TRAMIT -

Interés Arquitectónico: 2**NIVEL IV**

Titularidad
 Uso Actual
 Estado de conservación

**Ayuntamiento
Guardia Civil**

AL-TAA-008**CEIP VIRGEN DE LAS ANGUSTIAS****Interés Arquitectónico: 2****NIVEL IV**

PROVINCIA ALMERÍA
 COMARCA Filabres-Tabernas
 MUNICIPIO Tabernas
 REFERENCIA CATASTRAL 4007015WG5040N0001SX

PROTECCIÓN LEY 14/2007 -
 CAT. PLANEAMIENTO VIGENTE -
 CAT. PLANEAMIENTO TRAMIT -

-
 Titularidad
 Uso Actual
 Estado de conservación

**Ayuntamiento
Educativo**

-

AL-TAA-009**LOCAL LAVADERO DE USOS MÚLTIPLES****Interés Arquitectónico: 2****NIVEL IV**

PROVINCIA ALMERÍA
 COMARCA Filabres-Tabernas
 MUNICIPIO Tabernas
 REFERENCIA CATASTRAL 4206301WG5040N0001LX

PROTECCIÓN LEY 14/2007 -
 CAT. PLANEAMIENTO VIGENTE -
 CAT. PLANEAMIENTO TRAMIT -

-
 Titularidad
 Uso Actual
 Estado de conservación

**Ayuntamiento
Usos Múltiples**

-

AL-TAA-010**CENTRO DE EDUCACIÓN DE ADULTOS****Interés Arquitectónico: 2****NIVEL IV**

PROVINCIA ALMERÍA
 COMARCA Filabres-Tabernas
 MUNICIPIO Tabernas
 REFERENCIA CATASTRAL 3908104WG5030N0001WK

PROTECCIÓN LEY 14/2007 -
 CAT. PLANEAMIENTO VIGENTE -
 CAT. PLANEAMIENTO TRAMIT -

-
 Titularidad
 Uso Actual
 Estado de conservación

**Ayuntamiento
Educativo**

-

AL-TAA-011**CENTRO DE SALUD****Interés Arquitectónico: 2****NIVEL IV**

PROVINCIA ALMERÍA
 COMARCA Filabres-Tabernas
 MUNICIPIO Tabernas
 REFERENCIA CATASTRAL 3908103WG5030N0001HK

PROTECCIÓN LEY 14/2007 -
 CAT. PLANEAMIENTO VIGENTE -
 CAT. PLANEAMIENTO TRAMIT -

-
 Titularidad
 Uso Actual
 Estado de conservación

**Ayuntamiento
Hospitalario**

-

AL-TAA-012**BIBLIOTECA PÚBLICA MUNICIPAL****Interés Arquitectónico: 2****NIVEL IV**

PROVINCIA ALMERÍA
 COMARCA Filabres-Tabernas
 MUNICIPIO Tabernas
 REFERENCIA CATASTRAL 3908102WG5030N0001UK

PROTECCIÓN LEY 14/2007 -
 CAT. PLANEAMIENTO VIGENTE -
 CAT. PLANEAMIENTO TRAMIT -

-
 Titularidad
 Uso Actual
 Estado de conservación

Ayuntamiento Cultural
 -

AL-TAA-013**SALÓN POLIVALENTE, CENTRO DE LA JUVENTUD****Interés Arquitectónico: 2****NIVEL IV**

PROVINCIA ALMERÍA
 COMARCA Filabres-Tabernas
 MUNICIPIO Tabernas
 REFERENCIA CATASTRAL 3908101WG5030N0001ZK

PROTECCIÓN LEY 14/2007 -
 CAT. PLANEAMIENTO VIGENTE -
 CAT. PLANEAMIENTO TRAMIT -

-
 Titularidad
 Uso Actual
 Estado de conservación

Ayuntamiento Usos Múltiples
 -

AL-TAA-014**EDIFICIO DE USOS MÚLTIPLES, ESCUELA DE CINE****Interés Arquitectónico: 2****NIVEL IV**

PROVINCIA ALMERÍA
 COMARCA Filabres-Tabernas
 MUNICIPIO Tabernas
 REFERENCIA CATASTRAL 3908107WG5030N0001YK

PROTECCIÓN LEY 14/2007 -
 CAT. PLANEAMIENTO VIGENTE -
 CAT. PLANEAMIENTO TRAMIT -

-
 Titularidad
 Uso Actual
 Estado de conservación

Ayuntamiento Usos Múltiples
 -

AL-TAA-015**CEMENTERIO MUNICIPAL****Interés Arquitectónico: 3****NIVEL II**

PROVINCIA ALMERÍA
 COMARCA Filabres-Tabernas
 MUNICIPIO Tabernas
 REFERENCIA CATASTRAL -

PROTECCIÓN LEY 14/2007 Sin protección
 CAT. PLANEAMIENTO VIGENTE -
 CAT. PLANEAMIENTO TRAMIT -

Inmueble de propiedad municipal que presenta un valor arquitectónico medio. Cementerio rehabilitado en 1998, conformado por calles con nichos en tres hileras y zonas verdes. Se encuentra en buen estado de conservación.

Titularidad
 Uso Actual
 Estado de conservación

Ayuntamiento Cementerio
 -

MUNICIPIO TABERNO

Taberno es un municipio de la comarca del Valle del Almanzora que tiene una extensión de 44,03 km² y una población de 974 habitantes. Por su situación, la historia de este territorio está ligado tras la conquista cristiana al Marquesado de los Vélez. Sin embargo, es probable que su población no se fundase hasta el siglo XVII pero aún en el siglo XVIII su territorio pertenecía a Vélez-Rubio, fundándose su iglesia en 1769 como filial de la de este municipio. Ya en 1839 se segregará su término municipal y se constituirá un Ayuntamiento propio, contando con algunos periodos de independencia municipal previos vinculados a la promulgación de la Constitución de Cádiz. El siglo XX se inauguró con la compra del primer edificio propio destinado a Casa Consistorial y, como en toda la zona, estuvo marcado por la emigración y el despoblamiento. Los edificios recogidos en este inventario dan testimonio de la historia moderna y contemporánea de esta localidad.

AL-TAE-001**AYUNTAMIENTO DE TABERNO****Interés Arquitectónico: 3****NIVEL I**

PROVINCIA ALMERÍA
COMARCA Valle de Almanzora
MUNICIPIO Taberno
REFERENCIA CATASTRAL 1674001WG8417S0001PO

PROTECCIÓN LEY 14/2007 Sin protección
CAT. PLANEAMIENTO VIGENTE -
CAT. PLANEAMIENTO TRAMIT -

Inmueble de propiedad municipal que presenta un cierto valor arquitectónico. Acoge varios de los servicios administrativos, culturales y sociales municipales por lo que se incluye en el Nivel I de este inventario.

Titularidad
Uso Actual
Estado de conservación

**Ayuntamiento
Administrativo
Degradado**

AL-TAE-002**TELECLUB****Interés Arquitectónico: 2****NIVEL IV**

PROVINCIA ALMERÍA
COMARCA Valle de Almanzora
MUNICIPIO Taberno
REFERENCIA CATASTRAL 1676404WG8417N0001JQ

PROTECCIÓN LEY 14/2007 -
CAT. PLANEAMIENTO VIGENTE -
CAT. PLANEAMIENTO TRAMIT -

-

Titularidad
Uso Actual
Estado de conservación

**Ayuntamiento
Social**

AL-TAE-003**CEMENTERIO MUNICIPAL****Interés Arquitectónico: 3****NIVEL II**

PROVINCIA ALMERÍA
COMARCA Valle de Almanzora
MUNICIPIO Taberno
REFERENCIA CATASTRAL 04089A022001370000GD

PROTECCIÓN LEY 14/2007 Sin protección
CAT. PLANEAMIENTO VIGENTE -
CAT. PLANEAMIENTO TRAMIT -

Inmueble de propiedad municipal que presenta un claro valor arquitectónico e histórico-artístico. Situado en la ladera del promontorio sobre el que se ubica el casco urbano, en los límites de éste, lo que permite el acceso peatonal desde el mismo. Cuenta con una parte removada con pavimento de adoquines de cemento y otra más antigua. Degradado.

Titularidad
Uso Actual
Estado de conservación

**Ayuntamiento
Cementerio**

MUNICIPIO TAHAL

Tahal forma parte de la comarca de Filabres-Tabernas, situado en la Sierra de los Filabres. Posee una superficie de 95 km² y una población de 324 habitantes. En la localidad de Tahal destaca el blanco intenso de sus casas, escalonadas sobre unas empinadas calles bien adaptadas al terreno; la majestuosidad de la torre parroquial y el histórico castillo de los Enríquez. Se encuentra junto a un barranco, entre almendros y encinas, sobre una ladera orientada al este. Se han revisado la guía digital de Patrimonio Cultural de Andalucía y el inventario de 1988, así como los catálogos urbanísticos, las distintas publicaciones existentes a nivel andaluz y local y el inventario de bienes inmuebles propiedad municipal, concluyendo que los siguientes edificios deben formar parte del inventario.

AL-TAH-001

AYUNTAMIENTO DE TAHAL



PROVINCIA ALMERÍA
COMARCA Filabres-Tabernas
MUNICIPIO Tahal
REFERENCIA CATASTRAL 3505101WG6230N0001GJ

PROTECCIÓN LEY 14/2007 Sin protección
CAT. PLANEAMIENTO VIGENTE -
CAT. PLANEAMIENTO TRAMIT -

Interés Arquitectónico: 3

NIVEL I

Inmueble de propiedad municipal que presenta un claro valor arquitectónico e histórico-artístico. Es de planta pentagonal situado entre medianeras. Construido en 1900 y rehabilitado en 1994, siendo sede de la Casa Consistorial desde sus orígenes.

Titularidad
Uso Actual
Estado de conservación

**Ayuntamiento
Administrativo
Normal estado de conservación**

AL-TAH-002

CASTILLO DE TAHAL, CENTRO DE INTERPRETACIÓN



PROVINCIA ALMERÍA
COMARCA Filabres-Tabernas
MUNICIPIO Tahal
REFERENCIA CATASTRAL 3407007WG6230N0001FJ

PROTECCIÓN LEY 14/2007 Bien de Interés Cultural (BIC) inscrito
CAT. PLANEAMIENTO VIGENTE -
CAT. PLANEAMIENTO TRAMIT -

Interés Arquitectónico: 5

NIVEL II

Elemento Inscrito BIC (IAPH: 01040900001) en 1985 por su interés arquitectónico. El castillo cristiano (s. XV) de Tahal defendía la comunicación entre el valle del Almanzora y el de Tabernas. Estaba formado por una torre cuadrangular, que se conserva, en el centro de un cuadrado fortificado con torres circulares en cada esquina. Degradado.

Titularidad
Uso Actual
Estado de conservación

**Ayuntamiento
Cultural
-**

MUNICIPIO TERQUE

El municipio de Terque se encuentra situado a 27 kilómetros de la capital, en la comarca de la Alpujarra Almeriense. Cuenta con una superficie de 16 km² y su población ronda los 365 habitantes. El núcleo urbano es pequeño y se ubica en la margen izquierda del río Andarax. Adquiere la categoría de villa en el siglo XVI, junto con la cercana Huécija, aunque las guerras moriscas hacen que el enclave no se recupere hasta el siglo XVIII. En los últimos siglos el municipio ha estado vinculado a la historia social y económica de la minería y del cultivo y la comercialización de la uva de mesa, la llamada Uva del Barco. Desde el punto de vista arquitectónico, coexisten en la población la vivienda popular, de una o dos plantas con cubierta plana, y las numerosas viviendas burguesas construidas tras el despegue económico que se produjo en el siglo XIX, con instalaciones destinadas a la industria y a la elaboración de la uva. Muchas de ellas han sido rehabilitadas y sirven como equipamiento.

AL-TER-001

AYUNTAMIENTO DE TERQUE

Interés Arquitectónico: 3

NIVEL I



PROVINCIA ALMERÍA
COMARCA Alpujarra Almeriense
MUNICIPIO Terque
REFERENCIA CATASTRAL 5933707WF3953S0001ZX

PROTECCIÓN LEY 14/2007 Sin protección
CAT. PLANEAMIENTO VIGENTE -
CAT. PLANEAMIENTO TRAMIT -

El Ayuntamiento de Terque es un edificio que posee un valor arquitectónico apreciable, debido a su bien ordenada fachada y a su posición preponderante, al estar elevado sobre un poderoso zócalo con escalinata.

Titularidad
Uso Actual
Estado de conservación

**Ayuntamiento
Administrativo
Buen estado de conservación**

AL-TER-002

LAVADERO Y FUENTE

Interés Arquitectónico: 4

NIVEL II



PROVINCIA ALMERÍA
COMARCA Alpujarra Almeriense
MUNICIPIO Terque
REFERENCIA CATASTRAL 5932503WF3953S0001KX

PROTECCIÓN LEY 14/2007 BCG por Disposición Adicional Sexta
CAT. PLANEAMIENTO VIGENTE -
CAT. PLANEAMIENTO TRAMIT Nivel II. Nº13 y 15

Elemento catalogado BCG por Disposición Adicional Sexta y por el PGOU provisional de 2010 por su interés histórico y arquitectónico. Conjunto de fuente-lavadero. El lavadero tiene cubierta plana sostenida por arcos apuntados. Consta de 14 pilas, la fuente presenta un muro del que parten dos caños metálicos que vierten el agua a dos pilas cúbicas.

Titularidad
Uso Actual
Estado de conservación


**Ayuntamiento
Lavadero
-**

AL-TER-003

MUSEO ETNOGRÁFICO

Interés Arquitectónico: 3

NIVEL II



PROVINCIA ALMERÍA
COMARCA Alpujarra Almeriense
MUNICIPIO Terque
REFERENCIA CATASTRAL 5932401WF3953S0001LX

PROTECCIÓN LEY 14/2007 BCG por Disposición Adicional Sexta
CAT. PLANEAMIENTO VIGENTE -
CAT. PLANEAMIENTO TRAMIT Nivel II. Nº4

Elemento catalogado BCG por Disposición Adicional Sexta y por el PGOU provisional de 2010 por su interés histórico y arquitectónico. Es una casa con un cuerpo principal de dos plantas, con rasgos de construcción burguesa almeriense con patio interior cerrado y galería superior. Destacan las ménsulas con volutas que sirven de apoyo de las vigas.

Titularidad
Uso Actual
Estado de conservación

**Ayuntamiento
Cultural
-**

AL-TER-004**COLEGIO, GUADALINFO Y BIBLIOTECA****Interés Arquitectónico: 2****NIVEL IV**

PROVINCIA ALMERÍA
 COMARCA Alpujarra Almeriense
 MUNICIPIO Terque
 REFERENCIA CATASTRAL 5933503WF3953S

PROTECCIÓN LEY 14/2007 -
 CAT. PLANEAMIENTO VIGENTE -
 CAT. PLANEAMIENTO TRAMIT -

-
 Titularidad
 Uso Actual
 Estado de conservación

**Ayuntamiento
 Educativo**

-

AL-TER-005**CASA DE LOS YEBRA****Interés Arquitectónico: 3****NIVEL II**

PROVINCIA ALMERÍA
 COMARCA Alpujarra Almeriense
 MUNICIPIO Terque
 REFERENCIA CATASTRAL 6033901WF3963S0001FE

PROTECCIÓN LEY 14/2007 Sin protección
 CAT. PLANEAMIENTO VIGENTE -
 CAT. PLANEAMIENTO TRAMIT -

Edificio de origen residencial que presenta un claro valor arquitectónico. De tres plantas, con ventanas de madera con contraventanas y cerrajerías. Ha sido reformado recientemente. Sus salas expositivas se distribuyen alrededor de un patio cubierto con galería de vigas de madera reconstruidas. Aplacados de mármol nacional en pavimentos y zócalos

Titularidad
 Uso Actual
 Estado de conservación

**Ayuntamiento
 Cultural**

-

AL-TER-006**CONSULTORIO****Interés Arquitectónico: 2****NIVEL IV**

PROVINCIA ALMERÍA
 COMARCA Alpujarra Almeriense
 MUNICIPIO Terque
 REFERENCIA CATASTRAL 6133910WF3963S

PROTECCIÓN LEY 14/2007 -
 CAT. PLANEAMIENTO VIGENTE -
 CAT. PLANEAMIENTO TRAMIT -

-
 Titularidad
 Uso Actual
 Estado de conservación

**Ayuntamiento
 Hospitalario**

-

AL-TER-007**CUEVA DE SAN JOSÉ, CENTRO DE EXPOSICIONES****Interés Arquitectónico: 3****NIVEL II**

PROVINCIA ALMERÍA
 COMARCA Alpujarra Almeriense
 MUNICIPIO Terque
 REFERENCIA CATASTRAL -

PROTECCIÓN LEY 14/2007 Sin protección
 CAT. PLANEAMIENTO VIGENTE -
 CAT. PLANEAMIENTO TRAMIT -

Edificio de propiedad municipal con interés arquitectónico y etnológico. Casa cueva destinada a museo, con fachada de muros de mampostería con acabado de enfoscados de una planta con apertura de huecos de medio punto. Destacan las cubiertas inclinadas, que desaguan al viario, de varios tramos y con varios niveles, adaptándose al terreno.

Titularidad
 Uso Actual
 Estado de conservación

**Ayuntamiento
 Cultural**

-

AL-TER-008**TANATORIO****Interés Arquitectónico: 2****NIVEL IV**

PROVINCIA ALMERÍA
 COMARCA Alpujarra Almeriense
 MUNICIPIO Terque
 REFERENCIA CATASTRAL 5934201WF3953S0008TY

PROTECCIÓN LEY 14/2007 -
 CAT. PLANEAMIENTO VIGENTE -
 CAT. PLANEAMIENTO TRAMIT -

-
 Titularidad
 Uso Actual
 Estado de conservación

**Ayuntamiento
 Tanatorio**

-

AL-TER-009**TEATRO MANUEL GALIANA-MUSEO DE LA UVA DEL BARCO****Interés Arquitectónico: 3****NIVEL II**

PROVINCIA ALMERÍA
 COMARCA Alpujarra Almeriense
 MUNICIPIO Terque
 REFERENCIA CATASTRAL 5934201WF3953S0009YU

PROTECCIÓN LEY 14/2007 Sin protección
 CAT. PLANEAMIENTO VIGENTE -
 CAT. PLANEAMIENTO TRAMIT -

Edificio municipal de origen industrial relacionado con el cultivo y comercialización de la uva de mesa, con claro interés arquitectónico y etnológico; Con gran luz estructural, de dos plantas con acceso por dos calles. Aperturas en la fachada por la repartición de ventanas con arco rebajado. Recercado de ladrillo macizo de ventanas y esquinas.

Titularidad
 Uso Actual
 Estado de conservación

**Ayuntamiento
 Cultural**

-

AL-TER-010**CEMENTERIO DE TERQUE****Interés Arquitectónico: 3****NIVEL II**

PROVINCIA ALMERÍA
 COMARCA Alpujarra Almeriense
 MUNICIPIO Terque
 REFERENCIA CATASTRAL 04091A00800095

PROTECCIÓN LEY 14/2007 BCG por Disposición Adicional Sexta
 CAT. PLANEAMIENTO VIGENTE -
 CAT. PLANEAMIENTO TRAMIT Nivel II. Nº19

Elemento catalogado BCG por Disposición Adicional Sexta y por el PGOU provisional de 2010 por su interés arquitectónico y etnológico. Destaca la portada, de arco de medio punto con resalto en la clave, sobre jambas con impostas, todo ello en ladrillo. Enmarcada por pilastras y sencillo entablamento con frontón y cruz de forja.

Titularidad
 Uso Actual
 Estado de conservación

**Ayuntamiento
 Cementerio**

-

MUNICIPIO

TÍJOLA

Tíjola es un municipio de la comarca del Valle del Almanzora que tiene una extensión de 67,34 km² y una población de 3.548 habitantes. Existen testimonio de presencia humana en época neolítica. De época romana es la conocida lápida de Voconia Avita, que dedicó unas termas en esta zona. La época medieval, la posterior conquista cristiana y las revueltas moriscas con su posterior despoblamiento siguen en Tíjola la misma dinámica que en el resto de la comarca. Ya en el siglo XIX Tíjola disfrutará de la consolidación del mercado semanal, la creación del Paseo, la construcción de la Travesía del Socorro, la llegada de la Guardia Civil, la organización de la Banda de música, la llegada del ferrocarril y de la concesión del Título de Ciudad a nuestra localidad por la Reina Regente María Cristina. En la Barriada de Cela existe una balsa de aguas termales muy visitada de las que una mitad pertenece a Tíjola y la otra a Lúcar.

AL-TIJ-001**AYUNTAMIENTO DE TÍJOLA****Interés Arquitectónico: 4****NIVEL I**

PROVINCIA ALMERÍA
 COMARCA Valle de Almanzora
 MUNICIPIO Tíjola
 REFERENCIA CATASTRAL 9737030WG4393N0001MR

PROTECCIÓN LEY 14/2007 Sin protección
 CAT. PLANEAMIENTO VIGENTE -
 CAT. PLANEAMIENTO TRAMIT -

Inmueble de propiedad municipal que presenta un claro valor arquitectónico e histórico-artístico. Tras su armoniosa fachada neoclásica se desarrollan todos los servicios propios de un municipio moderno por lo que se incluye en el Nivel I de este inventario.

Titularidad
 Uso Actual
 Estado de conservación

**Ayuntamiento
 Administrativo
 Normal estado de conservación**

AL-TIJ-002**CENTRO CULTURAL "FIDELA CAMPIÑA"****Interés Arquitectónico: 3****NIVEL II**

PROVINCIA ALMERÍA
 COMARCA Valle de Almanzora
 MUNICIPIO Tíjola
 REFERENCIA CATASTRAL 9836702WG4393N0001TR

PROTECCIÓN LEY 14/2007 Sin protección
 CAT. PLANEAMIENTO VIGENTE -
 CAT. PLANEAMIENTO TRAMIT -

Muy cerca del Ayuntamiento se sitúa este inmueble de planta trapezoidal y grandes dimensiones que acoge en P1 un espacio escénico y en PB diversos locales de ensayo y una academia de música. La biblioteca, que también se ubica aquí, está previsto trasladarla. Uso público de tipo cultural. Normal estado de conservación.

Titularidad
 Uso Actual
 Estado de conservación

**Ayuntamiento
 Cultural
 -**

AL-TIJ-003**EDIFICIO DE USOS MÚLTIPLES****Interés Arquitectónico: 2****NIVEL IV**

PROVINCIA ALMERÍA
 COMARCA Valle de Almanzora
 MUNICIPIO Tíjola
 REFERENCIA CATASTRAL 9635002WG4393N0001AR

PROTECCIÓN LEY 14/2007 -
 CAT. PLANEAMIENTO VIGENTE -
 CAT. PLANEAMIENTO TRAMIT -

-

Titularidad
 Uso Actual
 Estado de conservación

**Ayuntamiento
 Polivalente
 -**

AL-TIJ-004**PLAZA DE ABASTOS****Interés Arquitectónico: 2****NIVEL IV**

PROVINCIA ALMERÍA
 COMARCA Valle de Almanzora
 MUNICIPIO Tíjola
 REFERENCIA CATASTRAL 0036501WG5303N0001RE

PROTECCIÓN LEY 14/2007 -
 CAT. PLANEAMIENTO VIGENTE -
 CAT. PLANEAMIENTO TRAMIT -

-
 Titularidad
 Uso Actual
 Estado de conservación

**Ayuntamiento
 Polivalente**
 -

AL-TIJ-005**RESIDENCIA DE LA 3ª EDAD****Interés Arquitectónico: 2****NIVEL IV**

PROVINCIA ALMERÍA
 COMARCA Valle de Almanzora
 MUNICIPIO Tíjola
 REFERENCIA CATASTRAL 0539807WG5303N0001XE

PROTECCIÓN LEY 14/2007 -
 CAT. PLANEAMIENTO VIGENTE -
 CAT. PLANEAMIENTO TRAMIT -

-
 Titularidad
 Uso Actual
 Estado de conservación

**Ayuntamiento
 Asistencial**
 -

AL-TIJ-006**CASA RURAL (CELA)****Interés Arquitectónico: 2****NIVEL IV**

PROVINCIA ALMERÍA
 COMARCA Valle de Almanzora
 MUNICIPIO Tíjola
 REFERENCIA CATASTRAL 8866201WG4386N0001XT

PROTECCIÓN LEY 14/2007 -
 CAT. PLANEAMIENTO VIGENTE -
 CAT. PLANEAMIENTO TRAMIT -

-
 Titularidad
 Uso Actual
 Estado de conservación

**Ayuntamiento
 Residencial**
 -

AL-TIJ-007**ESCUELA DE ADULTOS Y CONSULTORIO (EL HIGUERAL)****Interés Arquitectónico: 2****NIVEL IV**

PROVINCIA ALMERÍA
 COMARCA Valle de Almanzora
 MUNICIPIO Tíjola
 REFERENCIA CATASTRAL 4478808WG4347N0001LY

PROTECCIÓN LEY 14/2007 -
 CAT. PLANEAMIENTO VIGENTE -
 CAT. PLANEAMIENTO TRAMIT -

-
 Titularidad
 Uso Actual
 Estado de conservación

**Ayuntamiento
 Usos Múltiples**
 -

MUNICIPIO**TURRE**

Turre forma parte de la comarca del Levante Almeriense y de la mancomunidad de municipios del Consorcio del Río Aguas. Posee una superficie de 107,96 km² y una población de 3.384 habitantes. Su origen como asentamiento se remonta a 1488, cuando los Reyes Católicos obligaron a los habitantes de Mojácar que no quisieron irse a África a asentarse en el interior, lejos de la costa, este lugar sería la actual Turre donde se formó una aljama mudéjar. Este origen deja huella en el trazado urbano, de tradición morisca. El paisaje está dominado por Sierra Cabrera y los campos de cultivos próximos a la costa que conserva todavía rasgos de arquitectura popular. En el siglo XIX, Vera perdió sus territorios de Sierra Cabrera en favor de Turre. Esto traería consigo la explotación de los yacimientos mineros de hierro y plomo de esta sierra. Además, Turre se beneficiaría de las explotaciones mineras de Bédar y de las fundiciones de Garrucha, hecho reflejado en su arquitectura burguesa.

AL-TUE-001**AYUNTAMIENTO**

PROVINCIA ALMERÍA
 COMARCA Levante Almeriense
 MUNICIPIO Turre
 REFERENCIA CATASTRAL 8326613WG9182N0001LP
 PROTECCIÓN LEY 14/2007 Sin protección
 CAT. PLANEAMIENTO VIGENTE -
 CAT. PLANEAMIENTO TRAMIT -

Interés Arquitectónico: 3**NIVEL I**

Inmueble de propiedad municipal que presenta un claro valor arquitectónico e histórico-artístico. Edificio con fachada historicista de dos plantas construido en 1993. Que alberga la sede de la Casas Consistorial de Turre. Se encuentra en normal estado de conservación.

Titularidad
 Uso Actual
 Estado de conservación

**Ayuntamiento
 Administrativo
 Normal estado de conservación**

AL-TUE-002**EDIFICIO CORREOS - PROTECCIÓN CIVIL**

PROVINCIA ALMERÍA
 COMARCA Levante Almeriense
 MUNICIPIO Turre
 REFERENCIA CATASTRAL 8326609WG9182N0001PP
 PROTECCIÓN LEY 14/2007 Sin protección
 CAT. PLANEAMIENTO VIGENTE -
 CAT. PLANEAMIENTO TRAMIT -

Interés Arquitectónico: 3**NIVEL II**

Inmueble de propiedad municipal que presenta un claro valor arquitectónico e histórico-artístico. Edificio singular en el núcleo urbano de Turre que consta de tres plantas que albergan actualmente las dependencias de Correos y Protección Civil. Estado de conservación: degradado.

Titularidad
 Uso Actual
 Estado de conservación

**Ayuntamiento
 Servicios
 -**

AL-TUE-003**CASAS DE LOS MAESTROS**

PROVINCIA ALMERÍA
 COMARCA Levante Almeriense
 MUNICIPIO Turre
 REFERENCIA CATASTRAL 8027402WG9182N0001FP
 PROTECCIÓN LEY 14/2007 -
 CAT. PLANEAMIENTO VIGENTE -
 CAT. PLANEAMIENTO TRAMIT -

Interés Arquitectónico: 2**NIVEL IV**

-
 Titularidad
 Uso Actual
 Estado de conservación

**Cesión de uso
 Asistencial
 -**

AL-TUE-004

ESCUELAS VIEJAS 2

Interés Arquitectónico: 2

NIVEL IV



PROVINCIA ALMERÍA
COMARCA Levante Almeriense
MUNICIPIO Turre
REFERENCIA CATASTRAL 8126003WG9182N0001JP

PROTECCIÓN LEY 14/2007 -
CAT. PLANEAMIENTO VIGENTE -
CAT. PLANEAMIENTO TRAMIT -

-
Titularidad
Uso Actual
Estado de conservación

**Ayuntamiento
Educativo**

-

MUNICIPIO TURRILLAS

El municipio de Turrillas forma parte de la comarca de Filabres-Tabernas. Posee una superficie de 39 km² y una población de 233 habitantes. En la localidad de Turrillas predomina una arquitectura tradicional popular, rodeada de campos de almendros situados entre la Sierra de los Filabres y la Sierra Alhamilla. La riqueza patrimonial del lugar se debe sobre todo al auge experimentado por la minería del hierro en el comienzo del siglo XX, lo que coincidió con un gran auge demográfico, alcanzando casi los 1.400 vecinos. Desde entonces ha sufrido un intenso proceso de despoblación. Los edificios inventariados en este municipio son poco numerosos y su interés arquitectónico es medio. Están en buen estado de conservación de forma general y desempeñan adecuadamente su función.

AL-TUI-001

AYUNTAMIENTO DE TURRILLAS

Interés Arquitectónico: 2

NIVEL IV



PROVINCIA ALMERÍA
COMARCA Filabres-Tabernas
MUNICIPIO Turrillas
REFERENCIA CATASTRAL 04094A004000530000MA

PROTECCIÓN LEY 14/2007 -
CAT. PLANEAMIENTO VIGENTE -
CAT. PLANEAMIENTO TRAMIT -

-
Titularidad
Uso Actual
Estado de conservación

Ayuntamiento
Administrativo

-

AL-TUI-002

COLEGIO

Interés Arquitectónico: 3

NIVEL II



PROVINCIA ALMERÍA
COMARCA Filabres-Tabernas
MUNICIPIO Turrillas
REFERENCIA CATASTRAL 04094A004001010001QT

PROTECCIÓN LEY 14/2007 Sin protección
CAT. PLANEAMIENTO VIGENTE -
CAT. PLANEAMIENTO TRAMIT -

Inmueble de propiedad municipal que presenta un claro valor arquitectónico e histórico-artístico. Edificio construido en 1970 que alberga un colegio público e instalaciones deportivas. Se encuentra en buen estado.

Titularidad
Uso Actual
Estado de conservación

Ayuntamiento
Educativo

-

AL-TUI-003

EDIFICIO MUNICIPAL

Interés Arquitectónico: 2

NIVEL IV



PROVINCIA ALMERÍA
COMARCA Filabres-Tabernas
MUNICIPIO Turrillas
REFERENCIA CATASTRAL 5586703WF6958N0001MB

PROTECCIÓN LEY 14/2007 -
CAT. PLANEAMIENTO VIGENTE -
CAT. PLANEAMIENTO TRAMIT -

-
Titularidad
Uso Actual
Estado de conservación

Ayuntamiento
Administrativo

-

AL-TUI-004

CENTRO SOCIAL

Interés Arquitectónico: 2

NIVEL IV



PROVINCIA ALMERÍA
COMARCA Filabres-Tabernas
MUNICIPIO Turrillas
REFERENCIA CATASTRAL 5486202WF6958N0001WB

PROTECCIÓN LEY 14/2007 -
CAT. PLANEAMIENTO VIGENTE -
CAT. PLANEAMIENTO TRAMIT -

-
Titularidad
Uso Actual
Estado de conservación

**Ayuntamiento
Social**

-

MUNICIPIO**ULEILA DEL CAMPO**

El municipio de Uleila del Campo forma parte de la comarca de Filabres-Tabernas y está situado en las estribaciones meridionales de la Sierra de los Filabres. Posee una superficie de 39 km² y una población de 836 habitantes. Ubicado sobre una pequeña elevación, el pueblo conforma un conjunto urbanístico redondeado, bien estructurado, en un paisaje en el que predominan los campos de vid, almendros y olivos. Dentro de la población predomina la visión de la Iglesia de Santa María. En la actualidad la economía se basa en el cultivo del almendro, olivo y algunos otros productos de secano, aunque la ganadería continua siendo el sector más rentable para la producción de queso y leche. Este enclave no posee una relación amplia de propiedades municipales, no obstante, en la selección realizada para este Inventario destacan interesantes obras de origen residencial y gran porte, rehabilitadas para acoger nuevos usos.

AL-ULE-001**AYUNTAMIENTO DE ULEILA DEL CAMPO****Interés Arquitectónico: 3****NIVEL I**

PROVINCIA	ALMERÍA
COMARCA	Filabres-Tabernas
MUNICIPIO	Uleila del Campo
REFERENCIA CATASTRAL	0860008WG7106S0001SU
PROTECCIÓN LEY 14/2007	BCG por Disposición Adicional Sexta
CAT. PLANEAMIENTO VIGENTE	Edf. de int. cultural a proteger
CAT. PLANEAMIENTO TRAMIT	-

Inmueble de propiedad municipal que presenta un claro valor arquitectónico e histórico-artístico. Considerado dentro de las NNSS 1993 / 2010 como edificio de interés cultural a proteger. Se sitúa en el casco antiguo, declarado por las NNSS como de "Actuación Preferente en Materia de Rehabilitación".

Titularidad
Uso Actual
Estado de conservación

**Ayuntamiento
Administrativo
Normal estado de conservación**

AL-ULE-002**CENTRO DE INTERPRETACIÓN "EL TRABAJO TRADICIONAL"****Interés Arquitectónico: 3****NIVEL II**

PROVINCIA	ALMERÍA
COMARCA	Filabres-Tabernas
MUNICIPIO	Uleila del Campo
REFERENCIA CATASTRAL	0759206WG7105N0001BT
PROTECCIÓN LEY 14/2007	Sin protección
CAT. PLANEAMIENTO VIGENTE	-
CAT. PLANEAMIENTO TRAMIT	-

Inmueble de propiedad municipal que presenta un claro valor arquitectónico. Se sitúa en el casco antiguo, declarado por las NNSS 1993 / 2010 como de "Actuación Preferente en Materia de Rehabilitación". El centro, una antigua casa rehabilitada, tiene como objetivo conservar, conocer y divulgar el valor de los oficios tradicionales.

Titularidad
Uso Actual
Estado de conservación

**Ayuntamiento
Cultural
-**

AL-ULE-003**EDIFICIO DE USOS MÚLTIPLES****Interés Arquitectónico: 3****NIVEL I**

PROVINCIA	ALMERÍA
COMARCA	Filabres-Tabernas
MUNICIPIO	Uleila del Campo
REFERENCIA CATASTRAL	0759602WG7105N0001MT
PROTECCIÓN LEY 14/2007	Sin protección
CAT. PLANEAMIENTO VIGENTE	-
CAT. PLANEAMIENTO TRAMIT	-

Inmueble de propiedad municipal que presenta un claro valor arquitectónico e histórico-artístico. Se sitúa en el casco antiguo, declarado por las NNSS 1993 / 2010 como de "Actuación Preferente en Materia de Rehabilitación".

Titularidad
Uso Actual
Estado de conservación

**Ayuntamiento
Polivalente
Normal estado de conservación**

AL-ULE-004**CEMENTERIO MUNICIPAL****Interés Arquitectónico: 3****NIVEL II**

PROVINCIA ALMERÍA
 COMARCA Filabres-Tabernas
 MUNICIPIO Uleila del Campo
 REFERENCIA CATASTRAL D11100400WG71E0001AM

PROTECCIÓN LEY 14/2007 Sin protección
 CAT. PLANEAMIENTO VIGENTE -
 CAT. PLANEAMIENTO TRAMIT -

Inmueble de propiedad municipal que presenta un claro valor arquitectónico e histórico-artístico. Cementerio tradicional conformado por calles con dos, tres y cuatro hileras de nichos.

Titularidad
 Uso Actual
 Estado de conservación

**Ayuntamiento
 Cementerio**

-

AL-ULE-005**TEATRO MUNICIPAL "LA CANAL"****Interés Arquitectónico: 3****NIVEL II**

PROVINCIA ALMERÍA
 COMARCA Filabres-Tabernas
 MUNICIPIO Uleila del Campo
 REFERENCIA CATASTRAL 0160717WG7106S0001SU

PROTECCIÓN LEY 14/2007 Sin protección
 CAT. PLANEAMIENTO VIGENTE -
 CAT. PLANEAMIENTO TRAMIT -

Inmueble de propiedad municipal que presenta un claro valor arquitectónico e histórico-artístico. Salón cultural construido en 2003 con una superficie construida de 880 m2.

Titularidad
 Uso Actual
 Estado de conservación

**Ayuntamiento
 De ocio / espectáculo**

-

MUNICIPIO URRÁCAL

Urrácal es un municipio de la comarca del Valle del Almanzora con una extensión de 25,45 km² y una población de 350 habitantes. En 1504 recibió el título de villa por su adhesión a la conquista del Reino de Granada en la campaña emprendida por los Reyes Católicos. Tiene un urbanismo típicamente medieval de forma escalonada adaptándose a las elevaciones del terreno sobre el que se asienta. El principal espacio público del municipio es la Plaza de la Constitución, donde se encuentran la iglesia y el Ayuntamiento. En los momentos de mayor esplendor económico, destacaba Urrácal por la cantidad de olivos plantados, los cereales de buena calidad y la fábrica de jabón blando, que aprovechaba los excedentes de las almazaras. En tiempos más recientes llegó a tener dos imprentas, «La Economía» y «La Exactitud», funcionando esta última con numerosos empleados hasta el año 1985.

AL-URR-001

AYUNTAMIENTO DE URRÁCAL

Interés Arquitectónico: 2

NIVEL IV



PROVINCIA ALMERÍA
COMARCA Valle de Almanzora
MUNICIPIO Urrácal
REFERENCIA CATASTRAL 6394031WG5369S0001DX

PROTECCIÓN LEY 14/2007 -
CAT. PLANEAMIENTO VIGENTE -
CAT. PLANEAMIENTO TRAMIT -

-
Titularidad
Uso Actual
Estado de conservación

Ayuntamiento
Administrativo
-

AL-URR-002

BIBLIOTECA, CENTRO GUADALINFO Y CASA DE LA CULTURA

Interés Arquitectónico: 2

NIVEL IV



PROVINCIA ALMERÍA
COMARCA Valle de Almanzora
MUNICIPIO Urrácal
REFERENCIA CATASTRAL 6494007WG5369S0001IX

PROTECCIÓN LEY 14/2007 -
CAT. PLANEAMIENTO VIGENTE -
CAT. PLANEAMIENTO TRAMIT -

-
Titularidad
Uso Actual
Estado de conservación

Ayuntamiento
Cultural
-

AL-URR-003

SALÓN DE USOS MÚLTIPLES

Interés Arquitectónico: 4

NIVEL I



PROVINCIA ALMERÍA
COMARCA Valle de Almanzora
MUNICIPIO Urrácal
REFERENCIA CATASTRAL 6394602WG5369S0001KX

PROTECCIÓN LEY 14/2007 Sin protección
CAT. PLANEAMIENTO VIGENTE -
CAT. PLANEAMIENTO TRAMIT -

Inmueble de propiedad municipal que presenta un valor arquitectónico destacable por sus volúmenes sencillos y la calidad visual de sus acabados, así como por el intenso uso público de tipo socio-cultural que se hace del mismo. Su ubicación permiten un fácil acceso a pie desde el casco urbano del municipio.

Titularidad
Uso Actual
Estado de conservación

Ayuntamiento
Polivalente
Normal estado de conservación

AL-URR-004**LAVADERO PÚBLICO****Interés Arquitectónico: 3****NIVEL II**

PROVINCIA ALMERÍA
 COMARCA Valle de Almanzora
 MUNICIPIO Urrácal
 REFERENCIA CATASTRAL 6392501WG5369S0001KX

PROTECCIÓN LEY 14/2007 Sin protección
 CAT. PLANEAMIENTO VIGENTE -
 CAT. PLANEAMIENTO TRAMIT -

Inmueble de propiedad municipal que presenta un claro valor arquitectónico y etnológico al tratarse de un lavadero público en buen estado de conservación. Presenta la singularidad de que sus arcos presentan perfil apuntado. Una moldura recorre exteriormente los arcos y una placa grabada en piedra nos recuerda el año y el promotor de su construcción

Titularidad
 Uso Actual
 Estado de conservación

**Ayuntamiento
 Lavadero
 -**

AL-URR-005**NAVES CEMENTERIO****Interés Arquitectónico: 2****NIVEL IV**

PROVINCIA ALMERÍA
 COMARCA Valle de Almanzora
 MUNICIPIO Urrácal
 REFERENCIA CATASTRAL 04096A001900190001OG

PROTECCIÓN LEY 14/2007 -
 CAT. PLANEAMIENTO VIGENTE -
 CAT. PLANEAMIENTO TRAMIT -

-

Titularidad
 Uso Actual
 Estado de conservación

**Ayuntamiento
 Almacén
 -**

AL-URR-006**ERMITA DE SAN BLAS****Interés Arquitectónico: 3****NIVEL II**

PROVINCIA ALMERÍA
 COMARCA Valle de Almanzora
 MUNICIPIO Urrácal
 REFERENCIA CATASTRAL 000201700WG53H0001XU

PROTECCIÓN LEY 14/2007 Sin protección
 CAT. PLANEAMIENTO VIGENTE -
 CAT. PLANEAMIENTO TRAMIT -

Inmueble de propiedad municipal situado en un promontorio frente al municipio, en la parte más alta del también llamado barrio de San Blas. Presenta una sola crujía y cubierta de teja árabe a dos aguas que fue reformada en la década de 1960 y recientemente de nuevo. Acoge las fiestas en honor al santo. Normal estado de conservación.

Titularidad
 Uso Actual
 Estado de conservación

**Ayuntamiento
 Religioso
 -**

MUNICIPIO VELEFIQUE

Velefique forma parte de la comarca de Filabres-Tabernas. Posee una superficie de 66,35 km² y una población de 253 habitantes. En la localidad de Velefique destacan la singularidad urbanística del conjunto y sus casas siempre blancas. Se encuentra al resguardo de la peña tajada sobre la que quedan ruinas de la fortaleza medieval, en plena solana de la Sierra de Filabres. En la actualidad tiene sus miras puestas en iniciar un programa ambicioso en turismo rural como apuesta para el futuro. Se han revisado la guía digital de Patrimonio Cultural de Andalucía y el inventario de 1988, así como los catálogos urbanísticos, las distintas publicaciones existentes a nivel andaluz y local y el inventario de bienes inmuebles propiedad municipal, concluyendo que los siguientes edificios deben formar parte del inventario.

AL-VEL-001

AYUNTAMIENTO DE VELEFIQUE

Interés Arquitectónico: 3

NIVEL I



PROVINCIA	ALMERÍA
COMARCA	Filabres-Tabernas
MUNICIPIO	Velefique
REFERENCIA CATASTRAL	3267712WG5136N0001PP
PROTECCIÓN LEY 14/2007	Sin protección
CAT. PLANEAMIENTO VIGENTE	-
CAT. PLANEAMIENTO TRAMIT	-

Inmueble de propiedad municipal que presenta un claro valor arquitectónico e histórico-artístico.

Titularidad
Uso Actual
Estado de conservación

**Ayuntamiento
Administrativo
Degradado**

AL-VEL-002

LAVADERO MUNICIPAL

Interés Arquitectónico: 4

NIVEL II



PROVINCIA	ALMERÍA
COMARCA	Filabres-Tabernas
MUNICIPIO	Velefique
REFERENCIA CATASTRAL	3368801WG5136N0001IP
PROTECCIÓN LEY 14/2007	Sin protección
CAT. PLANEAMIENTO VIGENTE	-
CAT. PLANEAMIENTO TRAMIT	-

Inmueble de propiedad municipal que presenta un claro valor arquitectónico e histórico-artístico. Lavadero rehabilitado como club social-bar. En edificio se encuentra en buen estado de conservación.

Titularidad
Uso Actual
Estado de conservación

**Ayuntamiento
Lavadero
-**

AL-VEL-003

SALÓN DE USOS MÚLTIPLES

Interés Arquitectónico: 2

NIVEL IV



PROVINCIA	ALMERÍA
COMARCA	Filabres-Tabernas
MUNICIPIO	Velefique
REFERENCIA CATASTRAL	04097A005006630000SZ
PROTECCIÓN LEY 14/2007	-
CAT. PLANEAMIENTO VIGENTE	-
CAT. PLANEAMIENTO TRAMIT	-

-

Titularidad
Uso Actual
Estado de conservación

**Ayuntamiento
Polivalente
-**

AL-VEL-004**CEMENTERIO CON TORREÓN****Interés Arquitectónico: 4****NIVEL II**

PROVINCIA ALMERÍA
 COMARCA Filabres-Tabernas
 MUNICIPIO Vevefique
 REFERENCIA CATASTRAL 04097A004007350001DQ

PROTECCIÓN LEY 14/2007 BCG por Disposición Adicional Sexta
 CAT. PLANEAMIENTO VIGENTE -
 CAT. PLANEAMIENTO TRAMIT -

Elemento catalogado BCG por Disposición Adicional Sexta (IAPH: (01040970010, 01040970013) por su interés arquitectónico. De valor paisajístico debido a su imagen, muy relacionada con la arquitectura tradicional andaluza. Dispone de una torrecilla, elemento bastante inusual en un cementerio. Se encuentra en estado de conservación degradado.

Titularidad
 Uso Actual
 Estado de conservación

**Ayuntamiento
 Cementerio**

-

AL-VEL-005**CASTILLO Y ALJIBES****Interés Arquitectónico: 5****NIVEL II**

PROVINCIA ALMERÍA
 COMARCA Filabres-Tabernas
 MUNICIPIO Vevefique
 REFERENCIA CATASTRAL 04097A002005230000SL

PROTECCIÓN LEY 14/2007 Bien de Interés Cultural (BIC) inscrito
 CAT. PLANEAMIENTO VIGENTE -
 CAT. PLANEAMIENTO TRAMIT -

Elemento Inscrito BIC (01040970001) por su interés arquitectónico. Fortaleza que se conserva sobre una cumbre al este del actual pueblo, en un erial. Al tratarse de una verdadera alquería amurallada tiene una alcazaba protegida por dos torreones cuadrados, de tapial, uno de los cuales sirve también para la entrada principal. En el interior a

Titularidad
 Uso Actual
 Estado de conservación

**Ayuntamiento
 En desuso**

-

MUNICIPIO**VÉLEZ-BLANCO**

El municipio de Vélez-Blanco forma parte de la comarca de Los Vélez, situada al norte de la provincia. Posee una superficie de 441,31 km² y una población de 1.938 habitantes. La localidad cuenta con una estructura urbana heredada de la época andalusí, muy bien conservada, que se encuentra protegida tras su inscripción como BIC Conjunto Histórico. Fue el lugar elegido por D. Pedro Fajardo y Chacón para levantar su magnífico Castillo-Palacio renacentista, siendo siempre el centro administrativo del Marquesado de los Vélez, sede del Alcalde Mayor, con jurisdicción en todo el Señorío. A pesar de poseer un ingente catálogo de construcciones de interés patrimonial, no son tan numerosas las que pertenecen al ayuntamiento. A la hora de realizar este Inventario se han considerado las más destacadas por su alto valor histórico, para lo cual se ha consultado la documentación existente (planeamiento e historiográfica) y se han realizado las pertinentes visitas de campo.

AL-VLB-001**AYUNTAMIENTO DE VÉLEZ-BLANCO****Interés Arquitectónico: 4****NIVEL I**

PROVINCIA ALMERÍA
 COMARCA Los Vélez
 MUNICIPIO Vélez-Blanco
 REFERENCIA CATASTRAL 9921824WG7792S0001HT

PROTECCIÓN LEY 14/2007 BCG por Disposición Adicional Sexta
 CAT. PLANEAMIENTO VIGENTE -
 CAT. PLANEAMIENTO TRAMIT -

Elemento catalogado BCG por Disposición Adicional Sexta (IPAH: 01040980001). Este edificio está ubicado en el Centro Histórico de Vélez-Blanco, Inscrito BIC (01040980004) en 2002.

Titularidad
 Uso Actual
 Estado de conservación

**Ayuntamiento
 Administrativo
 Normal estado de conservación**

AL-VLB-002**TEATRO MUNICIPAL****Interés Arquitectónico: 4****NIVEL II**

PROVINCIA ALMERÍA
 COMARCA Los Vélez
 MUNICIPIO Vélez-Blanco
 REFERENCIA CATASTRAL 0021117WG8702S0001XR

PROTECCIÓN LEY 14/2007 BCG por Disposición Adicional Sexta
 CAT. PLANEAMIENTO VIGENTE Grado 1 nºE.76
 CAT. PLANEAMIENTO TRAMIT -

Elemento catalogado BCG por Disposición Adicional Sexta y por el PGOU. Este edificio está ubicado en el Centro Histórico de Vélez-Blanco, Inscrito BIC (01040980004) en 2002. Rehabilitado integralmente en 1998 para albergar el teatro municipal con capacidad para 196 personas. Se conserva en buen estado.

Titularidad
 Uso Actual
 Estado de conservación

**Ayuntamiento
 De ocio / espectáculo**

AL-VLB-003**CONSULTORIO MÉDICO****Interés Arquitectónico: 3****NIVEL II**

PROVINCIA ALMERÍA
 COMARCA Los Vélez
 MUNICIPIO Vélez-Blanco
 REFERENCIA CATASTRAL 9925305WG7792N0001FB

PROTECCIÓN LEY 14/2007 Sin protección
 CAT. PLANEAMIENTO VIGENTE -
 CAT. PLANEAMIENTO TRAMIT -

Este edificio está ubicado en el Centro Histórico de Vélez-Blanco, Inscrito BIC (01040980004) en 2002. Edificio de planta baja rectangular construido en 1980 que alberga el consultorio médico. Se encuentra en normal estado de conservación .

Titularidad
 Uso Actual
 Estado de conservación

**Ayuntamiento
 Hospitalario**

AL-VLB-004**ANTIGUO CONVENTO DE SAN LUIS****Interés Arquitectónico: 4****NIVEL II**

PROVINCIA ALMERÍA
 COMARCA Los Vélez
 MUNICIPIO Vélez-Blanco
 REFERENCIA CATASTRAL 0025031WG7792N0001KB

PROTECCIÓN LEY 14/2007 BCG por Disposición Adicional Sexta
 CAT. PLANEAMIENTO VIGENTE Protección Integral (nºI.4.)
 CAT. PLANEAMIENTO TRAMIT -

Elemento catalogado BCG por Disposición Adicional Sexta (IAPH: 01040980005) y por el PGOU. Este edificio está ubicado en el Centro Histórico de Vélez-Blanco, Inscrito BIC (01040980004) en 2002. Iglesia de planta rectangular construida por el segundo Marqués de los Vélez y acabada, junto con el Convento, en 1572. Se conserva correctamente.

Titularidad
 Uso Actual
 Estado de conservación

Ayuntamiento Religioso

-

AL-VLB-005**OFICINA MUNICIPAL (TOPARES)****Interés Arquitectónico: 2****NIVEL IV**

PROVINCIA ALMERÍA
 COMARCA Los Vélez
 MUNICIPIO Vélez-Blanco
 REFERENCIA CATASTRAL 8009007WG6980N0001YE

PROTECCIÓN LEY 14/2007 -
 CAT. PLANEAMIENTO VIGENTE -
 CAT. PLANEAMIENTO TRAMIT -

-

Titularidad
 Uso Actual
 Estado de conservación

Ayuntamiento Administrativo

-

MUNICIPIO

VÉLEZ-RUBIO

El municipio de Vélez-Rubio forma parte de la comarca de Los Vélez, territorio situado en el norte de la provincia en una zona de altiplano. Posee una superficie de 282 km² y una población de 6.630 habitantes. El pueblo de Vélez-Rubio está asentado sobre una colina rodeada de vega y es un conjunto que posee varios estilos y orígenes. Lo más representativo corresponde a los siglos XVIII y XIX, coincidiendo con los momentos de mayor auge económico: la Iglesia de Ntra. Sra. de la Encarnación, la Iglesia de Ntra. Sra. del Carmen, mansiones señoriales, viviendas de grandes propietarios y viviendas modernistas, principalmente. Todo ello produce un conjunto de enorme interés arquitectónico, cuyo urbanismo se encuentra protegido tras su inscripción como BIC Conjunto Histórico. En el presente Inventario se ha realizado una selección de aquellas propiedades municipales de mayor interés arquitectónico, tras la consulta de la documentación existente y las correspondientes visitas de campo.

AL-VLR-001**AYUNTAMIENTO DE VÉLEZ-RUBIO****Interés Arquitectónico: 4****NIVEL I**

PROVINCIA ALMERÍA
COMARCA Los Vélez
MUNICIPIO Vélez-Rubio
REFERENCIA CATASTRAL 1873802WG8617S0001UL

PROTECCIÓN LEY 14/2007 BCG por Disposición Adicional Sexta
CAT. PLANEAMIENTO VIGENTE -
CAT. PLANEAMIENTO TRAMIT -

Elemento catalogado BCG por Disposición Adicional Sexta (IPAH: 01040990001) por su interés arquitectónico. El ayuntamiento está ubicado en el Centro Histórico de Vélez-Rubio, Inscrito BIC (01040990009) en 2002.

Titularidad
Uso Actual
Estado de conservación

**Ayuntamiento
Administrativo
Normal estado de conservación**

AL-VLR-002**EDIFICIO PLAZA DE ABASTOS****Interés Arquitectónico: 2****NIVEL IV**

PROVINCIA ALMERÍA
COMARCA Los Vélez
MUNICIPIO Vélez-Rubio
REFERENCIA CATASTRAL 1774306WG8617S0001DL

PROTECCIÓN LEY 14/2007 -
CAT. PLANEAMIENTO VIGENTE -
CAT. PLANEAMIENTO TRAMIT -

Titularidad
Uso Actual
Estado de conservación

**Ayuntamiento
Comercial
-**

AL-VLR-003**BIBLIOTECA MUNICIPAL****Interés Arquitectónico: 4****NIVEL I**

PROVINCIA ALMERÍA
COMARCA Los Vélez
MUNICIPIO Vélez-Rubio
REFERENCIA CATASTRAL 1774812WG8617S0001FL

PROTECCIÓN LEY 14/2007 Sin protección
CAT. PLANEAMIENTO VIGENTE -
CAT. PLANEAMIENTO TRAMIT -

Inmueble de propiedad municipal que presenta un claro valor arquitectónico e histórico-artístico. Este edificio está ubicado en el Centro Histórico de Vélez-Rubio, Inscrito BIC (01040990009) en 2002.

Titularidad
Uso Actual
Estado de conservación

**Ayuntamiento
Biblioteca
Normal estado de conservación**

AL-VLR-004**MUSEO COMARCAL VELEZANO "MIGUEL GUIRAO"****Interés Arquitectónico: 4****NIVEL II**

PROVINCIA ALMERÍA
 COMARCA Los Vélez
 MUNICIPIO Vélez-Rubio
 REFERENCIA CATASTRAL 1675711WG8617N0001FA

PROTECCIÓN LEY 14/2007 Sin protección
 CAT. PLANEAMIENTO VIGENTE -
 CAT. PLANEAMIENTO TRAMIT -

Este edificio está ubicado en el Centro Histórico de Vélez-Rubio, Inscrito BIC (01040990009) en 2002. Edificio del siglo XVIII, el antiguo Hospital Real, rehabilitado por el ayuntamiento de Vélez-Rubio para sede del museo. La colección está compuesta por material arqueológico y piezas etnológicas. Se conserva en buen estado.

Titularidad
 Uso Actual
 Estado de conservación

Ayuntamiento Cultural

AL-VLR-005**CASA DE MANCHÓN****Interés Arquitectónico: 4****NIVEL II**

PROVINCIA ALMERÍA
 COMARCA Los Vélez
 MUNICIPIO Vélez-Rubio
 REFERENCIA CATASTRAL 1974302WG8617S0001UL

PROTECCIÓN LEY 14/2007 Sin protección
 CAT. PLANEAMIENTO VIGENTE -
 CAT. PLANEAMIENTO TRAMIT -

Inmueble de propiedad municipal que presenta un claro valor arquitectónico e histórico-artístico. Este edificio está ubicado en el Centro Histórico de Vélez-Rubio, Inscrito BIC (01040990009) en 2002. Vivienda de estilo modernista e historicista construida en 1910 que cuenta con frescos en paredes y techos. Se prevé su rehabilitación como hotel.

Titularidad
 Uso Actual
 Estado de conservación

Ayuntamiento Residencial

AL-VLR-006**EDIFICIO SAN JOSÉ****Interés Arquitectónico: 3****NIVEL III**

PROVINCIA ALMERÍA
 COMARCA Los Vélez
 MUNICIPIO Vélez-Rubio
 REFERENCIA CATASTRAL 1675709WG8617N0001MA

PROTECCIÓN LEY 14/2007 -
 CAT. PLANEAMIENTO VIGENTE -
 CAT. PLANEAMIENTO TRAMIT -

Titularidad
 Uso Actual
 Estado de conservación

Privada Residencial

AL-VLR-007**ANTIGUA BIBLIOTECA****Interés Arquitectónico: 2****NIVEL IV**

PROVINCIA ALMERÍA
 COMARCA Los Vélez
 MUNICIPIO Vélez-Rubio
 REFERENCIA CATASTRAL 1575707WG8617N0001DA

PROTECCIÓN LEY 14/2007 -
 CAT. PLANEAMIENTO VIGENTE -
 CAT. PLANEAMIENTO TRAMIT -

Titularidad
 Uso Actual
 Estado de conservación

Ayuntamiento Educativo

AL-VLR-008**CINE TEATRO ÓVALO****Interés Arquitectónico: 2****NIVEL IV**

PROVINCIA ALMERÍA
 COMARCA Los Vélez
 MUNICIPIO Vélez-Rubio
 REFERENCIA CATASTRAL 1677507WG8617N0001UA

PROTECCIÓN LEY 14/2007 -
 CAT. PLANEAMIENTO VIGENTE -
 CAT. PLANEAMIENTO TRAMIT -

-
 Titularidad
 Uso Actual
 Estado de conservación

**Ayuntamiento
 De ocio / espectáculo**

-

AL-VLR-009**SALÓN SOCIAL (LOS GÁZQUEZ)****Interés Arquitectónico: 2****NIVEL IV**

PROVINCIA ALMERÍA
 COMARCA Los Vélez
 MUNICIPIO Vélez-Rubio
 REFERENCIA CATASTRAL 000506100WG95E0001XU

PROTECCIÓN LEY 14/2007 -
 CAT. PLANEAMIENTO VIGENTE -
 CAT. PLANEAMIENTO TRAMIT -

-
 Titularidad
 Uso Actual
 Estado de conservación

**Ayuntamiento
 Social**

-

MUNICIPIO

VERA

Vera forma parte de la comarca del Levante Almeriense. Posee una superficie de 58 km² y una población de 15.837 habitantes. Dentro de su estructura urbana ha sabido conservar la historia compaginándola con un desarrollo urbanístico más moderno. Cuenta con un buen número de edificios y puntos de interés como el Ayuntamiento, el Museo Histórico, la Iglesia de la Encarnación, casas señoriales y viviendas burguesas construidas en los momentos de auge económico. En la actualidad, aunque su núcleo urbano no está en primera línea de playa, su actividad más importante es el turismo. Se han revisado la guía digital de Patrimonio Cultural de Andalucía y el inventario de 1988, así como los catálogos urbanísticos, las distintas publicaciones existentes a nivel andaluz y local y el inventario de bienes inmuebles propiedad municipal, concluyendo que los siguientes edificios deben formar parte del inventario.

AL-VER-001**AYUNTAMIENTO DE VERA****Interés Arquitectónico: 4****NIVEL I**

PROVINCIA	ALMERÍA
COMARCA	Levante Almeriense
MUNICIPIO	Vera
REFERENCIA CATASTRAL	0531501XG0203S0001IT
PROTECCIÓN LEY 14/2007	BCG por Disposición Adicional Sexta
CAT. PLANEAMIENTO VIGENTE	Grado de protección: 2, nº38
CAT. PLANEAMIENTO TRAMIT	-

Elemento catalogado BCG por Disposición Adicional Sexta (IAPH: 01041000066) y por las NNSS 1991. Edificio historicista representativo de la arquitectura civil almeriense de fines del XIX. Se encuentra en estado de conservación degradado.

Titularidad
Uso Actual
Estado de conservación

**Ayuntamiento
Administrativo
Degradado**

AL-VER-002**CENTRO DE SERVICIOS SOCIALES COMUNITARIOS****Interés Arquitectónico: 3****NIVEL II**

PROVINCIA	ALMERÍA
COMARCA	Levante Almeriense
MUNICIPIO	Vera
REFERENCIA CATASTRAL	0531804XG0203S0001QT
PROTECCIÓN LEY 14/2007	Sin protección
CAT. PLANEAMIENTO VIGENTE	-
CAT. PLANEAMIENTO TRAMIT	-

Inmueble de propiedad municipal construido en 1980 que actualmente alberga el Centro de Servicios Sociales Comunitarios. Edificio ubicado en la esquina de una manzana, con fachada en chaflán, de tres plantas que alberga locales para diferentes asociaciones y clubs. Se encuentra en normal estado de conservación.

Titularidad
Uso Actual
Estado de conservación

**Ayuntamiento
Servicios
-**

AL-VER-003**EDIFICIO DE USOS MÚLTIPLES II****Interés Arquitectónico: 3****NIVEL I**

PROVINCIA	ALMERÍA
COMARCA	Levante Almeriense
MUNICIPIO	Vera
REFERENCIA CATASTRAL	0531805XG0203S0001PT
PROTECCIÓN LEY 14/2007	Sin protección
CAT. PLANEAMIENTO VIGENTE	-
CAT. PLANEAMIENTO TRAMIT	-

Inmueble de propiedad municipal que presenta un claro valor arquitectónico e histórico-artístico. Construido en 1989 para albergar locales municipales. Se encuentra en buen estado de conservación.

Titularidad
Uso Actual
Estado de conservación

**Ayuntamiento
Polivalente
Buen estado de conservación**

AL-VER-004**AUDITORIO-CONVENTOS DE LA VICTORIA****Interés Arquitectónico: 4****NIVEL II**

PROVINCIA ALMERÍA
 COMARCA Levante Almeriense
 MUNICIPIO Vera
 REFERENCIA CATASTRAL 0532002XG0203S0001WT

PROTECCIÓN LEY 14/2007 BCG por Disposición Adicional Sexta
 CAT. PLANEAMIENTO VIGENTE Grado de protección: 1, nº3
 CAT. PLANEAMIENTO TRAMIT -

Elemento catalogado BCG por Disposición Adicional Sexta (IPAH: 01041000001) y por las NNSS 1991. Iglesia del siglo XVII de una sola nave de 25x8 m originalmente pasó por varias ampliaciones. En la actualidad es sede del Auditorio Municipal tras su rehabilitación. Se encuentra en buen estado.

Titularidad
 Uso Actual
 Estado de conservación

**Ayuntamiento
 De ocio / espectáculo**

AL-VER-005**ANTIGUOS JUZGADOS****Interés Arquitectónico: 4****NIVEL II**

PROVINCIA ALMERÍA
 COMARCA Levante Almeriense
 MUNICIPIO Vera
 REFERENCIA CATASTRAL 0430107XG0203S0001ET

PROTECCIÓN LEY 14/2007 BCG por Disposición Adicional Sexta
 CAT. PLANEAMIENTO VIGENTE Catalogado nº41
 CAT. PLANEAMIENTO TRAMIT -

Elemento catalogado BCG por Disposición Adicional Sexta y por las NNSS 1991, por su interés arquitectónico. Ejemplo de la arquitectura burguesa de finales del siglo XIX y principios del XX. Se prevé su restauración con fines museísticos. Se encuentra en un estado de conservación degradado.

Titularidad
 Uso Actual
 Estado de conservación

**Ayuntamiento
 En desuso**

AL-VER-006**BIBLIOTECA MUNICIPAL****Interés Arquitectónico: 3****NIVEL I**

PROVINCIA ALMERÍA
 COMARCA Levante Almeriense
 MUNICIPIO Vera
 REFERENCIA CATASTRAL 0530601XG0203S0001UT

PROTECCIÓN LEY 14/2007 Sin protección
 CAT. PLANEAMIENTO VIGENTE -
 CAT. PLANEAMIENTO TRAMIT -

Edificio en proceso de restauración. Inmueble de propiedad municipal inaugurado en 1982 para albergar la biblioteca municipal.

Titularidad
 Uso Actual
 Estado de conservación

**Ayuntamiento
 Biblioteca
 Normal estado de conservación**

AL-VER-007**CASAS PALACIEGAS- CASA OROZCO****Interés Arquitectónico: 4****NIVEL II**

PROVINCIA ALMERÍA
 COMARCA Levante Almeriense
 MUNICIPIO Vera
 REFERENCIA CATASTRAL 0433304XG0203S0001XT

PROTECCIÓN LEY 14/2007 BCG por Disposición Adicional Sexta
 CAT. PLANEAMIENTO VIGENTE -
 CAT. PLANEAMIENTO TRAMIT -

Elemento catalogado BCG por Disposición Adicional Sexta (IAPH: 01041000072) por su interés arquitectónico. Edificio de 1840 resultante del auge de la minería de estilo neoclásico e historicista. Cuenta con tres plantas, terraza plana y numerosos vanos de medio punto. En estado de gran deterioro. Uso previsto: museo dedicado al fundador.

Titularidad
 Uso Actual
 Estado de conservación

**Ayuntamiento
 Cultural**

AL-VER-008**PLAZA ABASTOS****Interés Arquitectónico: 2****NIVEL IV**

PROVINCIA ALMERÍA
 COMARCA Levante Almeriense
 MUNICIPIO Vera
 REFERENCIA CATASTRAL 0332203XG0203S0001ST

PROTECCIÓN LEY 14/2007 -
 CAT. PLANEAMIENTO VIGENTE -
 CAT. PLANEAMIENTO TRAMIT -

-
 Titularidad
 Uso Actual
 Estado de conservación

**Ayuntamiento
 Comercial**

AL-VER-009**ACUARIO DEL JARDÍN BOTÁNICO****Interés Arquitectónico: 2****NIVEL IV**

PROVINCIA ALMERÍA
 COMARCA Levante Almeriense
 MUNICIPIO Vera
 REFERENCIA CATASTRAL 0628203XG0202N0001YE

PROTECCIÓN LEY 14/2007 -
 CAT. PLANEAMIENTO VIGENTE -
 CAT. PLANEAMIENTO TRAMIT -

-
 Titularidad
 Uso Actual
 Estado de conservación

**Ayuntamiento
 En desuso**

AL-VER-010**ANFITEATRO Y MUSEO DEL AGUA****Interés Arquitectónico: 4****NIVEL II**

PROVINCIA ALMERÍA
 COMARCA Levante Almeriense
 MUNICIPIO Vera
 REFERENCIA CATASTRAL 0335007XG0203N0001OB

PROTECCIÓN LEY 14/2007 Sin protección
 CAT. PLANEAMIENTO VIGENTE -
 CAT. PLANEAMIENTO TRAMIT -

Inmueble de propiedad municipal que presenta un claro valor arquitectónico e histórico-artístico. Museo etnológico que aprovecha la antigua fuente lavadero de la población para mostrar los usos tradicionales del agua en el levante almeriense, una zona semidesértica. Se encuentra en degradado estado de conservación.

Titularidad
 Uso Actual
 Estado de conservación

**Ayuntamiento
 Cultural**

AL-VER-011**ERMITA SAN ANTÓN****Interés Arquitectónico: 4****NIVEL II**

PROVINCIA ALMERÍA
 COMARCA Levante Almeriense
 MUNICIPIO Vera
 REFERENCIA CATASTRAL 9934023WG9293S0001WZ

PROTECCIÓN LEY 14/2007 BCG por Disposición Adicional Sexta
 CAT. PLANEAMIENTO VIGENTE Grado de protección: 1, nº2
 CAT. PLANEAMIENTO TRAMIT -

Elemento catalogado BCG por Disposición Adicional Sexta y por las NNSS 1991 por su interés arquitectónico. Restaurada en 2017, se encuentra en buen estado de conservación. De estilo barroco, fue fundada en el siglo XVIII. Se trata de una Ermita de planta rectangular, de una sola nave.

Titularidad
 Uso Actual
 Estado de conservación

**Ayuntamiento
 Religioso**

AL-VER-012**PLAZA DE TOROS Y MUSEO TAURINO**

PROVINCIA	ALMERÍA
COMARCA	Levante Almeriense
MUNICIPIO	Vera
REFERENCIA CATASTRAL	1427002XG0212N0001DU
PROTECCIÓN LEY 14/2007	BCG por Disposición Adicional Sexta
CAT. PLANEAMIENTO VIGENTE	Grado de protección: 2, nº35
CAT. PLANEAMIENTO TRAMIT	-

Interés Arquitectónico: 4**NIVEL II**

Elemento catalogado por Disposición Adicional Sexta (IAPH: 01041000067) y por las NNSS 1991, por su interés arquitectónico. Construida en 1879, por ella han pasado grandes figuras del toreo, celebrándose una Feria taurina anual. Su estilo es netamente neoárabe, como se puede apreciar en el arco principal de entrada. Normal estado de conservación.

Titularidad
 Uso Actual
 Estado de conservación

Ayuntamiento
De ocio / espectáculo

-

AL-VER-013**CEMENTERIO MUNICIPAL**

PROVINCIA	ALMERÍA
COMARCA	Levante Almeriense
MUNICIPIO	Vera
REFERENCIA CATASTRAL	04100A001000370000BF
PROTECCIÓN LEY 14/2007	BCG por Disposición Adicional Sexta
CAT. PLANEAMIENTO VIGENTE	Catalogado nº42
CAT. PLANEAMIENTO TRAMIT	-

Interés Arquitectónico: 4**NIVEL II**

Elemento catalogado BCG por Disposición Adicional Sexta (IAPH: 01041000058) y por las NNSS 1991. De planta rectangular con remate en rotonda. Se trata de un cementerio realizado según proyecto del arquitecto provincial Enrique López Rull en 1870. Son de interés los panteones, las rejas y las pandas iniciales de nichos en mármol blanco.

Titularidad
 Uso Actual
 Estado de conservación

Ayuntamiento
Cementerio

-

MUNICIPIO

VIATOR

El municipio de Viator se sitúa en la parte central de la comarca Metropolitana de Almería, junto al río Andarax. Posee buenas comunicaciones, al estar situado junto a varias vías territoriales, y limita con los municipios de Almería, Huércal de Almería y Pechina. Cuenta con una superficie de 20,61 km² y una población total de 5.978 habitantes. Dada su cercanía a Almería, ha experimentado un crecimiento importante en los últimos años al servir como ciudad dormitorio de la capital. En el inventario municipal sobresalen las edificaciones de reciente construcción, que se han ido erigiendo en zonas de ensanche o en la periferia junto a las vías rodadas. De entre ellas se han seleccionado aquellas con mayor interés arquitectónico. El estado de conservación, en general, es aceptable.

AL-VIA-001**AYUNTAMIENTO DE VIATOR****Interés Arquitectónico: 3****NIVEL I**

PROVINCIA ALMERÍA
COMARCA Almería
MUNICIPIO Viator
REFERENCIA CATASTRAL 1130710WF5813S0001KW

PROTECCIÓN LEY 14/2007 Sin protección
CAT. PLANEAMIENTO VIGENTE -
CAT. PLANEAMIENTO TRAMIT -

Inmueble de propiedad municipal que presenta un valor arquitectónico apreciable, constituyendo quizás uno de los edificios más representativos del municipio.

Titularidad
Uso Actual
Estado de conservación

**Ayuntamiento
Administrativo
Degradado**

AL-VIA-002**MERCADO MUNICIPAL DE ABASTOS****Interés Arquitectónico: 3****NIVEL II**

PROVINCIA ALMERÍA
COMARCA Almería
MUNICIPIO Viator
REFERENCIA CATASTRAL 1129602WF5812N0001WM

PROTECCIÓN LEY 14/2007 Sin protección
CAT. PLANEAMIENTO VIGENTE -
CAT. PLANEAMIENTO TRAMIT -

Inmueble de propiedad municipal que presenta un valor arquitectónico medio. Se usa en la actualidad como mercado de abastos. Posee fachada de ladrillo con zócalo de piedra aplacada. La entrada principal es a eje, con escalera y remate con frontón triangular. La entrada de mercancías es lateral. Buen estado de conservación.

Titularidad
Uso Actual
Estado de conservación

**Ayuntamiento
Comercial
-**

AL-VIA-003**CENTRO DE DÍA****Interés Arquitectónico: 4****NIVEL II**

PROVINCIA ALMERÍA
COMARCA Almería
MUNICIPIO Viator
REFERENCIA CATASTRAL 1231814WF5813S0001OW

PROTECCIÓN LEY 14/2007 Sin protección
CAT. PLANEAMIENTO VIGENTE -
CAT. PLANEAMIENTO TRAMIT -

Inmueble de propiedad municipal que presenta un claro valor arquitectónico. Funciona como centro de día. Posee perfil escalonado, con terrazas y paños inclinados que rematan en un cuerpo central sobreelevado. Destaca por la profusión de huecos, arcuados en PB y adintelados en P+1 con balcones. Estado de conservación normal.

Titularidad
Uso Actual
Estado de conservación

**Ayuntamiento
Asistencial
-**

AL-VIA-004**ERMITA DE LA SANTA CRUZ**

PROVINCIA	ALMERÍA
COMARCA	Almería
MUNICIPIO	Viator
REFERENCIA CATASTRAL	1329820WF5812N0001PM
PROTECCIÓN LEY 14/2007	BCG por Disposición Adicional Sexta
CAT. PLANEAMIENTO VIGENTE	Edificio catalogado C2
CAT. PLANEAMIENTO TRAMIT	-

Interés Arquitectónico: 4**NIVEL II**

Elemento catalogado BCG por Disposición Adicional Sexta por las NNSS 2002 por su interés arquitectónico. Esta ermita es un pequeño edificio de única nave, con cubierta inclinada de teja. El exterior está encajado y posee zócalo de piedra, material que también enmarca el vano con arco de medio punto. Presenta un normal estado de conservación.

Titularidad
 Uso Actual
 Estado de conservación

Ayuntamiento Religioso

AL-VIA-005**AUDITORIO MUNICIPAL**

PROVINCIA	ALMERÍA
COMARCA	Almería
MUNICIPIO	Viator
REFERENCIA CATASTRAL	1429402WF5812N0001HM
PROTECCIÓN LEY 14/2007	Sin protección
CAT. PLANEAMIENTO VIGENTE	-
CAT. PLANEAMIENTO TRAMIT	-

Interés Arquitectónico: 4**NIVEL II**

Inmueble de propiedad municipal que presenta un destacado valor arquitectónico. El auditorio municipal es un edificio de reciente obra, cuya estructura se resuelve con varias piezas yuxtapuestas, entre las que destaca la principal, con paneles de fachada y grandes cuerpos acristalados superiores. El estado de conservación es normal.

Titularidad
 Uso Actual
 Estado de conservación

Ayuntamiento De ocio / espectáculo

AL-VIA-006**CASA CUEVA**

PROVINCIA	ALMERÍA
COMARCA	Almería
MUNICIPIO	Viator
REFERENCIA CATASTRAL	1528625WF5812N0001EM
PROTECCIÓN LEY 14/2007	-
CAT. PLANEAMIENTO VIGENTE	-
CAT. PLANEAMIENTO TRAMIT	-

Interés Arquitectónico: 3**NIVEL III**

-

Titularidad
 Uso Actual
 Estado de conservación

Apertura de expediente para la expropiación En desuso

AL-VIA-007**PABELLÓN MUNICIPAL DE DEPORTES**

PROVINCIA	ALMERÍA
COMARCA	Almería
MUNICIPIO	Viator
REFERENCIA CATASTRAL	1531915WF5813S0002XE
PROTECCIÓN LEY 14/2007	Sin protección
CAT. PLANEAMIENTO VIGENTE	-
CAT. PLANEAMIENTO TRAMIT	-

Interés Arquitectónico: 3**NIVEL II**

Inmueble de propiedad municipal que presenta un apreciable valor arquitectónico. Este pabellón deportivo es de reciente construcción y se caracteriza por el volumen cubierto por la estructura de sección curva de gran luz. El estado de conservación es normal.

Titularidad
 Uso Actual
 Estado de conservación

Ayuntamiento Deportivo

AL-VIA-008**CASA DE LA CULTURA-GUADALINFO-ESC. INFANTIL****Interés Arquitectónico: 2****NIVEL IV**

PROVINCIA ALMERÍA
 COMARCA Almería
 MUNICIPIO Viator
 REFERENCIA CATASTRAL 1526205WF5812N0001SM

PROTECCIÓN LEY 14/2007 -
 CAT. PLANEAMIENTO VIGENTE -
 CAT. PLANEAMIENTO TRAMIT -

-
 Titularidad
 Uso Actual
 Estado de conservación

Ayuntamiento Cultural
 -

AL-VIA-009**CENTRO DE INTERPRETACIÓN PALEONTOLÓGICO****Interés Arquitectónico: 3****NIVEL II**

PROVINCIA ALMERÍA
 COMARCA Almería
 MUNICIPIO Viator
 REFERENCIA CATASTRAL 1626604WF5812N0001AM

PROTECCIÓN LEY 14/2007 Sin protección
 CAT. PLANEAMIENTO VIGENTE -
 CAT. PLANEAMIENTO TRAMIT -

Se trata de un inmueble singular de propiedad municipal. Funciona como centro de interpretación sobre temas paleontológicos a nivel provincial. Se construye en las afueras de la localidad, cerca de la autovía. El estado de conservación es bueno.

Titularidad
 Uso Actual
 Estado de conservación

Ayuntamiento Cultural
 -

AL-VIA-010**EDIFICIO DE USOS MÚLTIPLES Y CENTRO DE FORMACIÓN****Interés Arquitectónico: 2****NIVEL IV**

PROVINCIA ALMERÍA
 COMARCA Almería
 MUNICIPIO Viator
 REFERENCIA CATASTRAL 1720701WF5812S0001LI

PROTECCIÓN LEY 14/2007 -
 CAT. PLANEAMIENTO VIGENTE -
 CAT. PLANEAMIENTO TRAMIT -

-
 Titularidad
 Uso Actual
 Estado de conservación

Ayuntamiento Administrativo
 -

MUNICIPIO VÍCAR

El municipio de Vícar se sitúa en la comarca del Poniente Almeriense. Posee una superficie de 64,1 km² y una población de 26.899 habitantes. En sus orígenes sirvió de asentamiento a pueblos romanos y árabes, y su aparición como municipio no es hasta el siglo XVI. A día de hoy se divide en 14 núcleos de población: La Villa de Vícar, La Gangosa, Puebla de Vícar, Las Cabañuelas, El Congo, Llanos de Vícar, Barrio de Archilla, El Parador de las Hortichuelas, La Envía, Cañada Sebastiana, La Cimilla, La Lomilla y Yegua Verde. La mayoría de sus habitantes se dedican principalmente a la agricultura. En el núcleo poblacional de La Puebla de Vícar es donde el desarrollo arquitectónico ha tenido un papel más relevante, llegándose a construir importantes inmuebles e infraestructuras para el municipio. En los demás núcleos del municipio el interés arquitectónico de los edificios es más escaso, destacando sobre todo los centros polivalentes y las bibliotecas municipales.

AL-VIC-001

AYUNTAMIENTO DE VÍCAR (PUEBLA DE VÍCAR)

Interés Arquitectónico: 3

NIVEL I



PROVINCIA	ALMERÍA
COMARCA	Poniente Almeriense
MUNICIPIO	Vícar
REFERENCIA CATASTRAL	1730601WF3712N0001RJ
PROTECCIÓN LEY 14/2007	Sin protección
CAT. PLANEAMIENTO VIGENTE	-
CAT. PLANEAMIENTO TRAMIT	-

Inmueble de propiedad municipal que presenta un valor arquitectónico medio. De planta cuadrada con dos alturas. Destaca su balcón central cubierto con un arco sobre el cual se sitúa un reloj decorado con piezas cerámicas. Dentro encontramos un patio con galerías porticadas tras las que se sitúan las diferentes dependencias.

Titularidad
Uso Actual
Estado de conservación

**Ayuntamiento
Administrativo
Buen estado de conservación**

AL-VIC-002

JEFATURA DE POLICÍA LOCAL (PUEBLA DE VÍCAR)

Interés Arquitectónico: 3

NIVEL II



PROVINCIA	ALMERÍA
COMARCA	Poniente Almeriense
MUNICIPIO	Vícar
REFERENCIA CATASTRAL	1730601WF3712N0001RJ
PROTECCIÓN LEY 14/2007	Sin protección
CAT. PLANEAMIENTO VIGENTE	-
CAT. PLANEAMIENTO TRAMIT	-

Inmueble de propiedad municipal que presenta un valor arquitectónico medio. Es de planta rectangular con una sola altura y está adosado y conectado al edificio del Ayuntamiento de Vícar. El exterior destaca por su fachada alargada de hormigón visto con acabado de pintura blanca y un aplacado de baldosas de mármol rojo. Fue inaugurado en 2004.

Titularidad
Uso Actual
Estado de conservación

**Ayuntamiento
Servicios
-**

AL-VIC-003

MERCADO MUNICIPAL DE ABASTOS (PUEBLA DE VÍCAR)

Interés Arquitectónico: 3

NIVEL II



PROVINCIA	ALMERÍA
COMARCA	Poniente Almeriense
MUNICIPIO	Vícar
REFERENCIA CATASTRAL	1729201WF3712N0001ZJ
PROTECCIÓN LEY 14/2007	Sin protección
CAT. PLANEAMIENTO VIGENTE	-
CAT. PLANEAMIENTO TRAMIT	-

Inmueble de propiedad municipal que presenta un valor arquitectónico medio. De planta rectangular y dos alturas. La cubierta, ligeramente inclinada, es translúcida y permite la entrada de luz al interior a través de un patio central, alrededor del cual se disponen los distintos puestos de venta.

Titularidad
Uso Actual
Estado de conservación

**Ayuntamiento
Comercial
-**

AL-VIC-004**TEATRO AUDITORIO CIUDAD DE VÍCAR (PUEBLA DE VÍCAR)****Interés Arquitectónico: 5****NIVEL II**

PROVINCIA ALMERÍA
 COMARCA Poniente Almeriense
 MUNICIPIO Vícar
 REFERENCIA CATASTRAL 1629302WF3712N0001LJ

PROTECCIÓN LEY 14/2007 Sin protección
 CAT. PLANEAMIENTO VIGENTE -
 CAT. PLANEAMIENTO TRAMIT -

Inmueble de propiedad municipal que presenta un claro valor arquitectónico, el cual ha sido objeto de varios galardones. Con capacidad para 500 espectadores, el edificio se integra dentro del paisaje urbano y el entorno de zona de equipamientos públicos en los que se sitúa, siendo actualmente el equipamiento público más emblemático de Vícar.

Titularidad
 Uso Actual
 Estado de conservación

**Ayuntamiento
 De ocio / espectáculo**

AL-VIC-005**CENTRO SOCIAL ANTONIO MACHADO (PUEBLA DE VÍCAR)****Interés Arquitectónico: 3****NIVEL I**

PROVINCIA ALMERÍA
 COMARCA Poniente Almeriense
 MUNICIPIO Vícar
 REFERENCIA CATASTRAL 1528701WF3712N0001YJ

PROTECCIÓN LEY 14/2007 Sin protección
 CAT. PLANEAMIENTO VIGENTE -
 CAT. PLANEAMIENTO TRAMIT -

Inmueble de propiedad municipal que presenta un valor arquitectónico medio. El edificio destaca por los pliegues regulares de su fachada y consta de dos plantas en las cuales se distribuyen varios usos: salón de actos, bar, talleres, biblioteca, etc. Fue construido en los años 80 y remodelado para ampliar sus dependencias en el año 2002.

Titularidad
 Uso Actual
 Estado de conservación

**Ayuntamiento
 Polivalente
 Muy degradado**

AL-VIC-006**EDIFICIO DE USOS MÚLTIPLES (PUEBLA DE VÍCAR)****Interés Arquitectónico: 2****NIVEL IV**

PROVINCIA ALMERÍA
 COMARCA Poniente Almeriense
 MUNICIPIO Vícar
 REFERENCIA CATASTRAL 1428201WF3712N0001JJ

PROTECCIÓN LEY 14/2007 -
 CAT. PLANEAMIENTO VIGENTE -
 CAT. PLANEAMIENTO TRAMIT -

-

Titularidad
 Uso Actual
 Estado de conservación

**Ayuntamiento
 Polivalente**

AL-VIC-007**JUZGADO DE PAZ (PUEBLA DE VÍCAR)****Interés Arquitectónico: 3****NIVEL II**

PROVINCIA ALMERÍA
 COMARCA Poniente Almeriense
 MUNICIPIO Vícar
 REFERENCIA CATASTRAL 1428202WF3712N0001EJ

PROTECCIÓN LEY 14/2007 Sin protección
 CAT. PLANEAMIENTO VIGENTE -
 CAT. PLANEAMIENTO TRAMIT -

Inmueble de propiedad municipal que presenta un valor arquitectónico medio. Se trata de una edificación adosada al Centro Municipal de Educación de Adultos y a las antiguas dependencias de una emisora. Consta de tres módulos de una y dos alturas. Se sitúa frente a la céntrica Plaza de la Constitución.

Titularidad
 Uso Actual
 Estado de conservación

**Ayuntamiento
 Juzgados**

AL-VIC-008**CASA DE LA JUVENTUD Y EL DEPORTE (LAS CABAÑUELAS)****Interés Arquitectónico: 4****NIVEL I**

PROVINCIA ALMERÍA
 COMARCA Poniente Almeriense
 MUNICIPIO Vícar
 REFERENCIA CATASTRAL 2434201WF3723S0001XM

PROTECCIÓN LEY 14/2007 Sin protección
 CAT. PLANEAMIENTO VIGENTE -
 CAT. PLANEAMIENTO TRAMIT -

Inmueble de propiedad municipal que presenta un valor arquitectónico destacado. Se trata de un edificio construido en 2011, que consta de biblioteca, salas de estudio, anfiteatro, oficinas e instalaciones dedicadas al deporte. De su fachada destaca su distribución modular con varias alturas revestida con baldosas de piedra gris.

Titularidad
 Uso Actual
 Estado de conservación

**Ayuntamiento
 Polivalente
 Buen estado de conservación**

AL-VIC-009**BIBLIOTECA MUNICIPAL DON QUIJOTE (LAS CABAÑUELAS)****Interés Arquitectónico: 4****NIVEL I**

PROVINCIA ALMERÍA
 COMARCA Poniente Almeriense
 MUNICIPIO Vícar
 REFERENCIA CATASTRAL 2935001WF3723N0001WG

PROTECCIÓN LEY 14/2007 Sin protección
 CAT. PLANEAMIENTO VIGENTE -
 CAT. PLANEAMIENTO TRAMIT -

Inmueble de propiedad municipal que presenta un valor arquitectónico destacado. Se trata de una edificación de una sola planta de simetría octogonal, la cual consta de de ocho volúmenes que parten de cada lado del octógono central, semejando un asterisco. Se encuentra en la céntrica Plaza de Cervantes en el núcleo poblacional de Las Cabañuelas.

Titularidad
 Uso Actual
 Estado de conservación

**Ayuntamiento
 Biblioteca
 Degradado**

AL-VIC-010**CENTRO SOCIAL POLIVALENTE (LAS CABAÑUELAS)****Interés Arquitectónico: 3****NIVEL I**

PROVINCIA ALMERÍA
 COMARCA Poniente Almeriense
 MUNICIPIO Vícar
 REFERENCIA CATASTRAL 2935001WF3723N0001WG

PROTECCIÓN LEY 14/2007 Sin protección
 CAT. PLANEAMIENTO VIGENTE -
 CAT. PLANEAMIENTO TRAMIT -

Inmueble de propiedad municipal que presenta un valor arquitectónico medio. El edificio de dos plantas destaca por su fachada de ladrillo visto blanco, el cual rompe su homogeneidad con un vano retranqueado de vidrio en su parte central sobre la puerta de entrada.

Titularidad
 Uso Actual
 Estado de conservación

**Ayuntamiento
 Polivalente
 Buen estado de conservación**

AL-VIC-011**CUARTEL DE LA GUARDIA CIVIL (LA GANGOSA)****Interés Arquitectónico: 3****NIVEL II**

PROVINCIA ALMERÍA
 COMARCA Poniente Almeriense
 MUNICIPIO Vícar
 REFERENCIA CATASTRAL 3434201WF3733S0001SR

PROTECCIÓN LEY 14/2007 Sin protección
 CAT. PLANEAMIENTO VIGENTE -
 CAT. PLANEAMIENTO TRAMIT -

Inmueble de propiedad municipal que presenta un valor arquitectónico medio. Posee dos plantas de altura y está revestido con revoco de mortero a la tirolesa pintado de color amarillo. La cubierta es plana con frontal inclinado de teja árabe. Su acceso está adaptado mediante rampas.

Titularidad
 Uso Actual
 Estado de conservación

**Ayuntamiento
 Servicios
 -**

AL-VIC-012**MERCADO MUNICIPAL (LA GANGOSA)****Interés Arquitectónico: 4****NIVEL II**

PROVINCIA ALMERÍA
 COMARCA Poniente Almeriense
 MUNICIPIO Vícar
 REFERENCIA CATASTRAL 3736301WF3733N0001WL

PROTECCIÓN LEY 14/2007 Sin protección
 CAT. PLANEAMIENTO VIGENTE -
 CAT. PLANEAMIENTO TRAMIT -

Inmueble de propiedad municipal que presenta un valor arquitectónico medio. De una sola altura y planta rectangular, destaca su doble fachada de ladrillo visto amarillo. Un arco de entrada situado en el exterior de la doble fachada principal, nos permite el acceso al recinto, con dos rampas situadas a ambos extremos y una escalinata central.

Titularidad
 Uso Actual
 Estado de conservación

**Ayuntamiento
 Comercial**

AL-VIC-013**CENTRO DE EDUCACIÓN VIAL (LA GANGOSA)****Interés Arquitectónico: 4****NIVEL II**

PROVINCIA ALMERÍA
 COMARCA Poniente Almeriense
 MUNICIPIO Vícar
 REFERENCIA CATASTRAL 3838901WF3733N0001TL

PROTECCIÓN LEY 14/2007 Sin protección
 CAT. PLANEAMIENTO VIGENTE -
 CAT. PLANEAMIENTO TRAMIT -

Inmueble de propiedad municipal que presenta un claro valor arquitectónico. Es uno de los tres centros que existen en España con estas características. Dispone de dos plantas y ocupa una superficie de 600 metros cuadrados. Destaca su fachada suroeste revestida con paneles rojos y un pilar circular de hormigón armado visto en esquina.

Titularidad
 Uso Actual
 Estado de conservación

**Ayuntamiento
 Educativo**

AL-VIC-014**BIBLIOTECA MUNICIPAL, CENTRO CULTURAL (LA GANGOSA)****Interés Arquitectónico: 3****NIVEL I**

PROVINCIA ALMERÍA
 COMARCA Poniente Almeriense
 MUNICIPIO Vícar
 REFERENCIA CATASTRAL 4037001WF3733N0001KL

PROTECCIÓN LEY 14/2007 Sin protección
 CAT. PLANEAMIENTO VIGENTE -
 CAT. PLANEAMIENTO TRAMIT -

Inmueble de propiedad municipal que presenta un valor arquitectónico medio. El edificio consta de dos alturas. La planta baja está revestida con ladrillo visto pintado de blanco y la planta alta posee un revestimiento de paneles blancos. Destacan los pilares de acero vistos, la carpintería y la cerrajería metálica en color rojo.

Titularidad
 Uso Actual
 Estado de conservación

**Ayuntamiento
 Polivalente
 Normal estado de conservación**

AL-VIC-015**CENTRO SOCIAL POLIVALENTE (CAÑADA SEBASTIANA)****Interés Arquitectónico: 4****NIVEL I**

PROVINCIA ALMERÍA
 COMARCA Poniente Almeriense
 MUNICIPIO Vícar
 REFERENCIA CATASTRAL 4635402WF3742S00011F

PROTECCIÓN LEY 14/2007 Sin protección
 CAT. PLANEAMIENTO VIGENTE -
 CAT. PLANEAMIENTO TRAMIT -

Inmueble de propiedad municipal que presenta un valor arquitectónico medio. El edificio, de una única altura, es de planta rectangular, distribuida en vestíbulo, despachos, sala de junta, aseos diferenciados por sexo y adaptados para personas con minusvalías, bar-cafetería, cocina, almacén, diferentes salas y biblioteca municipal.

Titularidad
 Uso Actual
 Estado de conservación

**Ayuntamiento
 Polivalente
 Normal estado de conservación**

AL-VIC-016**CASA CONSISTORIAL (VILLA DE VÍCAR)****Interés Arquitectónico: 3****NIVEL I**

PROVINCIA ALMERÍA
 COMARCA Poniente Almeriense
 MUNICIPIO VÍCAR
 REFERENCIA CATASTRAL 1964504WF3716S0001ZQ

PROTECCIÓN LEY 14/2007 Sin protección
 CAT. PLANEAMIENTO VIGENTE -
 CAT. PLANEAMIENTO TRAMIT -

Inmueble de propiedad municipal que presenta un valor arquitectónico medio. Situado en pleno centro de la Villa de VÍCAR, cuenta con dos alturas, destacando el balcón central en planta alta. Está revestido con revoco a la tirolesa, con mortero y árido grueso. Actualmente se usa únicamente para la realización de los plenos del Ayuntamiento.

Titularidad
 Uso Actual
 Estado de conservación

**Ayuntamiento
 Administrativo
 Buen estado de conservación**

AL-VIC-017**OFICINA MUNICIPAL (LLANOS DE VÍCAR)****Interés Arquitectónico: 2****NIVEL IV**

PROVINCIA ALMERÍA
 COMARCA Poniente Almeriense
 MUNICIPIO VÍCAR
 REFERENCIA CATASTRAL 9674701WF2697S0001RP

PROTECCIÓN LEY 14/2007 -
 CAT. PLANEAMIENTO VIGENTE -
 CAT. PLANEAMIENTO TRAMIT -

-

Titularidad
 Uso Actual
 Estado de conservación

**Ayuntamiento
 Administrativo
 -**

MUNICIPIO ZURGENA

Zurgena es un municipio de la comarca del Valle del Almanzora que tiene una extensión de 71,63 km² y una población de 2.956 habitantes existiendo un alto porcentaje de población extranjera. Constituye Zurgena la puerta de acceso al valle desde la costa, situación mantenida históricamente y que ha dado lugar a que, como en tantos otros municipios de la zona, en su territorio se han encontrado testimonios arqueológicos de poblamiento durante los periodos neolítico, romano (calzada) y medieval (fortificación y aljibe bajo la Torre del Reloj). Pero, sin duda, uno de los momentos de mayor esplendor económico los vivió Zurgena con la llegada del ferrocarril en 1885 convirtiéndose su estación en la más importante de la comarca hasta su cierre definitivo un siglo después. Los edificios recogidos en este inventario son un reflejo de la historia moderna y contemporánea del municipio.

AL-ZUR-001

AYUNTAMIENTO DE ZURGENA



PROVINCIA ALMERÍA
COMARCA Valle de Almanzora
MUNICIPIO Zurgena
REFERENCIA CATASTRAL 5236701WG8353N0001GD
PROTECCIÓN LEY 14/2007 Sin protección
CAT. PLANEAMIENTO VIGENTE -
CAT. PLANEAMIENTO TRAMIT -

Interés Arquitectónico: 4

NIVEL I

Inmueble de propiedad municipal que presenta un claro valor arquitectónico e histórico-artístico. La última reforma del edificio mantuvo algunos de sus elementos históricos y eliminó otros, facilitando el acceso mediante un cuerpo añadido que acoge la caja de escañera y el ascensor. Uso administrativo que justifica su inclusión.

Titularidad
Uso Actual
Estado de conservación

**Ayuntamiento
Administrativo
Normal estado de conservación**

AL-ZUR-002

EDIFICIO MUNICIPAL USOS DIVERSOS



PROVINCIA ALMERÍA
COMARCA Valle de Almanzora
MUNICIPIO Zurgena
REFERENCIA CATASTRAL 5234309WG8353S0001GZ
PROTECCIÓN LEY 14/2007 Sin protección
CAT. PLANEAMIENTO VIGENTE -
CAT. PLANEAMIENTO TRAMIT -

Interés Arquitectónico: 3

NIVEL I

Inmueble de propiedad municipal que presenta un aceptable valor arquitectónico. Su inclusión en el Nivel I de este inventario queda justificada por los numerosos y diversos usos públicos que acoge y ha acogido este edificio.

Titularidad
Uso Actual
Estado de conservación

**Ayuntamiento
Polivalente
Degradado**

AL-ZUR-003

CASA DEL CURA



PROVINCIA ALMERÍA
COMARCA Valle de Almanzora
MUNICIPIO Zurgena
REFERENCIA CATASTRAL 5237704WG8353N0001QD
PROTECCIÓN LEY 14/2007 Sin protección
CAT. PLANEAMIENTO VIGENTE -
CAT. PLANEAMIENTO TRAMIT -

Interés Arquitectónico: 3

NIVEL II

Inmueble residencial de planta trapezoidal y dos alturas con fachada principal abierta a la Plaza de la Iglesia ya que se trata de la vivienda del párroco. Dos pequeños cuerpos de fábrica se le adosan por el lateral oeste. Además de ser la vivienda del párroco en sus dependencias se imparten clases de catequesis. Degradado.

Titularidad
Uso Actual
Estado de conservación

**Ayuntamiento
Residencial
-**

AL-ZUR-004**TORRE DEL RELOJ**

PROVINCIA ALMERÍA
 COMARCA Valle de Almanzora
 MUNICIPIO Zurgena
 REFERENCIA CATASTRAL 5237966WG8353N0001FD

PROTECCIÓN LEY 14/2007 BCG por Disposición Adicional Sexta
 CAT. PLANEAMIENTO VIGENTE -
 CAT. PLANEAMIENTO TRAMIT -

Interés Arquitectónico: 5**NIVEL II**

Elemento catalogado BCG por Disposición Adicional Sexta. La altura de la Torre del Reloj de Zurgena es de unos 7 metros y está cubierta por un tejado de teja árabe a ocho aguas, rematado por una veleta con las campanas electrificadas del reloj. El suelo sobre el que se halla forma parte del CGPHA con caracterización arqueológica. Degradado.

Titularidad
 Uso Actual
 Estado de conservación

Ayuntamiento Cultural**AL-ZUR-005****EL MOLINO**

PROVINCIA ALMERÍA
 COMARCA Valle de Almanzora
 MUNICIPIO Zurgena
 REFERENCIA CATASTRAL 5038501WG8353N0002AF

PROTECCIÓN LEY 14/2007 Sin protección
 CAT. PLANEAMIENTO VIGENTE -
 CAT. PLANEAMIENTO TRAMIT -

Interés Arquitectónico: 4**NIVEL II**

El edificio presenta un excepcional valor arquitectónico e histórico-artístico. El Molino de Zurgena está compuesto por tres elementos, que representan distintos momentos de la evolución de la molinera industrial de grano. La corporación municipal proyecta ponerlo en valor recuperando maquinaria y edificaciones. Muy degradado.

Titularidad
 Uso Actual
 Estado de conservación

Ayuntamiento En desuso**AL-ZUR-006****RENFE (ALFOQUÍA)**

PROVINCIA ALMERÍA
 COMARCA Valle de Almanzora
 MUNICIPIO Zurgena
 REFERENCIA CATASTRAL 4949501WG8344N0001AE

PROTECCIÓN LEY 14/2007 Sin protección
 CAT. PLANEAMIENTO VIGENTE -
 CAT. PLANEAMIENTO TRAMIT -

Interés Arquitectónico: 4**NIVEL II**

Presenta un claro valor arquitectónico e histórico-artístico. La Antigua Estación de Ferrocarril de Zurgena se ubica en la barriada de La Alfoquía. Está formada por cinco inmuebles: el antiguo apeadero (hoy Centro Guadalinfo y oficina del asistente social), aseos, taller de locomotoras, almacén de mercancías y garita del guardagujas. Degradado.

Titularidad
 Uso Actual
 Estado de conservación

Ayuntamiento Servicios**AL-ZUR-007****IGLESIA, SALÓN SOCIAL (LOS LLANOS DEL PERAL)**

PROVINCIA ALMERÍA
 COMARCA Valle de Almanzora
 MUNICIPIO Zurgena
 REFERENCIA CATASTRAL 001701400WG83H0001OL

PROTECCIÓN LEY 14/2007 Sin protección
 CAT. PLANEAMIENTO VIGENTE -
 CAT. PLANEAMIENTO TRAMIT -

Interés Arquitectónico: 3**NIVEL II**

Inmueble con un cierto valor arquitectónico e histórico. El inmueble parece haber evolucionado desde una nave rectangular con vanos cuadrados de gran sencillez. Parece que funcionó como escuela y salón social, aunque en la actualidad se ha cedido a la comunidad protestante de la zona para reuniones sociales y oficios religiosos. Normal estado.

Titularidad
 Uso Actual
 Estado de conservación

Ayuntamiento Religioso