

**MUNICIPIO****ALCALÁ DE LOS GAZULES**

Alcalá de los Gazules, en un claro contexto de serranía, comprende un patrimonio inmueble municipal heterogéneo, en el que destacan elementos de diverso carácter y datación: piezas del sistema fortificado, las Antiguas Casas Consistoriales, el Convento de Santo Domingo, el cementerio municipal de San Vicente, edificios del siglo XX como la Parada de Sementales o el Grupo Escolar Antonio Carrillo, hasta llegar a obras notables muy recientes, como la Guardería "La Miga". Mención especial merecen sus fuentes públicas, algunas de origen romano, y la arquitectura en el medio rural, destacando elementos en la Dehesa de San Martín, con un potencial considerable en relación con la actividad turística. En el inventariado se ha valorado en primer lugar el interés arquitectónico y la protección patrimonial vigente, junto a otros factores, como la significación social del edificio, su singularidad, o su interés como representativos de una tipología arquitectónica o momento histórico.

**CA-ACG-001****CASA AYUNTAMIENTO****Interés Arquitectónico: 3****NIVEL I**

PROVINCIA CÁDIZ  
 COMARCA La Janda  
 MUNICIPIO Alcalá de los Gazules  
 REFERENCIA CATASTRAL 6288011TF5368N  
 PROTECCIÓN LEY 14/2007 Sin protección  
 CAT. PLANEAMIENTO VIGENTE -  
 CAT. PLANEAMIENTO TRAMIT -

La sede del Ayuntamiento de Alcalá de los Gazules, se desplaza en los años 30 a un edificio de la plaza de la Alameda de la Cruz. Posteriormente, en 1969, se construye la actual sede, estructurada en torno a un patio y que presenta los rasgos constructivos y formales propios de su tiempo. (Ver ficha reducida)

Titularidad  
 Uso Actual  
 Estado de conservación

**Ayuntamiento  
 Administrativo  
 Normal estado de conservación**

**CA-ACG-002****EDIFICIO EN LA PLAZA ALAMEDA DE LA CRUZ****Interés Arquitectónico: 2****NIVEL IV**

PROVINCIA CÁDIZ  
 COMARCA La Janda  
 MUNICIPIO Alcalá de los Gazules  
 REFERENCIA CATASTRAL 6289709TF5368N  
 PROTECCIÓN LEY 14/2007 -  
 CAT. PLANEAMIENTO VIGENTE -  
 CAT. PLANEAMIENTO TRAMIT -

-

Titularidad  
 Uso Actual  
 Estado de conservación

**Ayuntamiento  
 Asistencial  
 -**

**CA-ACG-003****EDIFICIO CENTRO DE SERVICIOS SOCIALES COMUNITARIOS****Interés Arquitectónico: 2****NIVEL IV**

PROVINCIA CÁDIZ  
 COMARCA La Janda  
 MUNICIPIO Alcalá de los Gazules  
 REFERENCIA CATASTRAL NO CATASTRADO  
 PROTECCIÓN LEY 14/2007 -  
 CAT. PLANEAMIENTO VIGENTE -  
 CAT. PLANEAMIENTO TRAMIT -

-

Titularidad  
 Uso Actual  
 Estado de conservación

**Ayuntamiento  
 Asistencial  
 -**

**CA-ACG-004****CENTRO DE SALUD****Interés Arquitectónico: 2****NIVEL IV**

PROVINCIA CÁDIZ  
 COMARCA La Janda  
 MUNICIPIO Alcalá de los Gazules  
 REFERENCIA CATASTRAL 6187702TF5368N

PROTECCIÓN LEY 14/2007 -  
 CAT. PLANEAMIENTO VIGENTE -  
 CAT. PLANEAMIENTO TRAMIT -

-  
 Titularidad  
 Uso Actual  
 Estado de conservación

**Ayuntamiento  
 Hospitalario**

**CA-ACG-005****ANTIGUAS CASAS CONSISTORIALES****Interés Arquitectónico: 4****NIVEL II**

PROVINCIA CÁDIZ  
 COMARCA La Janda  
 MUNICIPIO Alcalá de los Gazules  
 REFERENCIA CATASTRAL 6190017TF5369S

PROTECCIÓN LEY 14/2007 BCG por Disposición Adicional Sexta  
 CAT. PLANEAMIENTO VIGENTE -  
 CAT. PLANEAMIENTO TRAMIT -

Edificio del siglo XVI del período purista del Renacimiento Español construido junto a una de las puertas de la muralla. Destaca tanto por la superposición de órdenes arquitectónicos en su fachada como por su austeridad y solidez. Fue reformado en el siglo XVIII, albergando el Ayuntamiento. Hoy sin uso, se plantea su reconversión en museo.

Titularidad  
 Uso Actual  
 Estado de conservación

**Ayuntamiento  
 Cultural**

**CA-ACG-006****ANTIGUO GRUPO ESCOLAR JUAN ANTONIO CARRILLO****Interés Arquitectónico: 3****NIVEL I**

PROVINCIA CÁDIZ  
 COMARCA La Janda  
 MUNICIPIO Alcalá de los Gazules  
 REFERENCIA CATASTRAL 6589001TF5368N

PROTECCIÓN LEY 14/2007 BCG por Disposición Adicional Sexta  
 CAT. PLANEAMIENTO VIGENTE -  
 CAT. PLANEAMIENTO TRAMIT Prot. Estructural (39)

Concluido a mediados de los años 40, se trata de un inmueble lineal de 2 plantas, con una estructura espacial clara y una imagen potente, desarrollado en dos niveles, con una amplia crujía de aulas y otra crujía estrecha de recorridos. En reforma para Centro Cívico, con aulas de formación y sedes de asociaciones. (Ver ficha reducida)

Titularidad  
 Uso Actual  
 Estado de conservación

**Ayuntamiento  
 Administrativo  
 Normal estado de conservación**

**CA-ACG-007****ANTIGUO CONVENTO DE SANTO DOMINGO****Interés Arquitectónico: 5****NIVEL I**

PROVINCIA CÁDIZ  
 COMARCA La Janda  
 MUNICIPIO Alcalá de los Gazules  
 REFERENCIA CATASTRAL 6088013TF5368N

PROTECCIÓN LEY 14/2007 Bien de Catalogación General inscrito individualmente  
 CAT. PLANEAMIENTO VIGENTE Protección Integral (I-2)  
 CAT. PLANEAMIENTO TRAMIT Prot. Integral (03)

Exponente de la arquitectura religiosa tardogótica, con elementos barrocos, fue fundado por los Enríquez de Ribera, construyéndose entre 1511 y 1516. Tras la exclaustación el convento tuvo varios usos, desapareciendo el claustro y pasando la iglesia al Ayuntamiento, que lo rehabilitó como espacio cultural y archivo. (Ver ficha reducida)

Titularidad  
 Uso Actual  
 Estado de conservación

**Ayuntamiento  
 Polivalente  
 Normal estado de conservación**

**CA-ACG-008****MERCADO DE ABASTOS****Interés Arquitectónico: 2****NIVEL IV**

PROVINCIA CÁDIZ  
 COMARCA La Janda  
 MUNICIPIO Alcalá de los Gazules  
 REFERENCIA CATASTRAL 6088014TF5368N

PROTECCIÓN LEY 14/2007 -  
 CAT. PLANEAMIENTO VIGENTE -  
 CAT. PLANEAMIENTO TRAMIT -

-  
 Titularidad  
 Uso Actual  
 Estado de conservación

**Ayuntamiento  
 Comercial**

-

**CA-ACG-009****CINE ANDALUCÍA****Interés Arquitectónico: 4****NIVEL II**

PROVINCIA CÁDIZ  
 COMARCA La Janda  
 MUNICIPIO Alcalá de los Gazules  
 REFERENCIA CATASTRAL 5986509TF5358N

PROTECCIÓN LEY 14/2007 BCG por Disposición Adicional Sexta  
 CAT. PLANEAMIENTO VIGENTE -  
 CAT. PLANEAMIENTO TRAMIT -

Sala de espectáculos de los años 50 del siglo XX, que fué de propiedad particular, muy activo hasta su cierre. De planta trapezoidal, adaptada a su parcela, conserva elementos originales y no tiene lesiones estructurales. El Ayuntamiento ha iniciado gestiones para su rehabilitación como sala de usos múltiples y ensayo musical.

Titularidad  
 Uso Actual  
 Estado de conservación

**Ayuntamiento  
 Cultural**

-

**CA-ACG-010****COMPLEJO DEPORTIVO PISTA EN PICO DEL CAMPO****Interés Arquitectónico: 2****NIVEL IV**


PROVINCIA CÁDIZ  
 COMARCA La Janda  
 MUNICIPIO Alcalá de los Gazules  
 REFERENCIA CATASTRAL 6086012TF5368N

PROTECCIÓN LEY 14/2007 -  
 CAT. PLANEAMIENTO VIGENTE -  
 CAT. PLANEAMIENTO TRAMIT -

-  
 Titularidad  
 Uso Actual  
 Estado de conservación

**Ayuntamiento  
 Deportivo**

-

**CA-ACG-011****INSTITUTO EDUCACIÓN SECUNDARIA IES SAINZ DE ANDINO****Interés Arquitectónico: 2****NIVEL IV**

PROVINCIA CÁDIZ  
 COMARCA La Janda  
 MUNICIPIO Alcalá de los Gazules  
 REFERENCIA CATASTRAL 6086007TF5368N

PROTECCIÓN LEY 14/2007 -  
 CAT. PLANEAMIENTO VIGENTE -  
 CAT. PLANEAMIENTO TRAMIT -

-  
 Titularidad  
 Uso Actual  
 Estado de conservación

**Ayuntamiento  
 Educativo**

-

**CA-ACG-012****CASA DIÑEZ****Interés Arquitectónico: 4****NIVEL III**

PROVINCIA CÁDIZ  
 COMARCA La Janda  
 MUNICIPIO Alcalá de los Gazules  
 REFERENCIA CATASTRAL 6089005TF5368N

PROTECCIÓN LEY 14/2007 -  
 CAT. PLANEAMIENTO VIGENTE -  
 CAT. PLANEAMIENTO TRAMIT -

-  
 Titularidad  
 Uso Actual  
 Estado de conservación

presto del Ayuntamiento  
 En desuso  
 Degradado

**CA-ACG-013****CASTILLO****Interés Arquitectónico: 5****NIVEL II**

PROVINCIA CÁDIZ  
 COMARCA La Janda  
 MUNICIPIO Alcalá de los Gazules  
 REFERENCIA CATASTRAL 6190022TF5369S

PROTECCIÓN LEY 14/2007 Bien de Interés Cultural (BIC) inscrito  
 CAT. PLANEAMIENTO VIGENTE -  
 CAT. PLANEAMIENTO TRAMIT -

-  
 Construido por los musulmanes entre los s.XII y XIII, los restos del castillo se encuentran en los alrededores de la Pz. de S. Jorge, la parte más alta de la localidad. Hoy en día apenas quedan algunos trozos de lienzo de muralla y parte de la Torre del Homenaje, recientemente restaurada y puesta en valor.

Titularidad  
 Uso Actual  
 Estado de conservación

Ayuntamiento  
 Cultural  
 -

**CA-ACG-014****ZONA DE RESTAURACIÓN Y RECREO INFANTIL****Interés Arquitectónico: 2****NIVEL IV**

PROVINCIA CÁDIZ  
 COMARCA La Janda  
 MUNICIPIO Alcalá de los Gazules  
 REFERENCIA CATASTRAL NO CATASTRADO

PROTECCIÓN LEY 14/2007 -  
 CAT. PLANEAMIENTO VIGENTE -  
 CAT. PLANEAMIENTO TRAMIT -

-  
 Titularidad  
 Uso Actual  
 Estado de conservación

Ayuntamiento  
 Hotelero  
 -

**CA-ACG-015****DEPÓSITOS ROMANOS****Interés Arquitectónico: 5****NIVEL II**

PROVINCIA CÁDIZ  
 COMARCA La Janda  
 MUNICIPIO Alcalá de los Gazules  
 REFERENCIA CATASTRAL NO CATASTRADO

PROTECCIÓN LEY 14/2007 BCG por Disposición Adicional Sexta  
 CAT. PLANEAMIENTO VIGENTE -  
 CAT. PLANEAMIENTO TRAMIT -

-  
 Dos depósitos recientemente excavados y puestos en valor, del siglo II a. de Cristo, que son al mismo tiempo depósitos -donde llega el agua desde la ladera del Cerro de La Coracha, por conducto subterráneo- y basamento de un templo, hoy desaparecido. El grado de conservación de las estructuras visibles es muy bueno.

Titularidad  
 Uso Actual  
 Estado de conservación

Ayuntamiento  
 Cultural  
 -

**CA-ACG-016****FUENTE DE LA SALÁ O SALADA****Interés Arquitectónico: 4****NIVEL II**

PROVINCIA	CÁDIZ
COMARCA	La Janda
MUNICIPIO	Alcalá de los Gazules
REFERENCIA CATASTRAL	6391201TF5369S
PROTECCIÓN LEY 14/2007	BCG por Disposición Adicional Sexta
CAT. PLANEAMIENTO VIGENTE	-
CAT. PLANEAMIENTO TRAMIT	-

Aún siendo obra del s. XVI, esta fuente está relacionada con una construcción monumental anterior tipo "ninfeo" de época romana (siglo I a.C-II d.C), que se usaba para el abastecimiento de agua y tenía carácter religioso como espacio donde se daba culto a las bondades del agua.

Titularidad  
Uso Actual  
Estado de conservación

**Ayuntamiento Cultural**

**CA-ACG-017****FUENTE POZO DE ARRIBA****Interés Arquitectónico: 4****NIVEL II**

PROVINCIA	CÁDIZ
COMARCA	La Janda
MUNICIPIO	Alcalá de los Gazules
REFERENCIA CATASTRAL	11001A03700067
PROTECCIÓN LEY 14/2007	BCG por Disposición Adicional Sexta
CAT. PLANEAMIENTO VIGENTE	-
CAT. PLANEAMIENTO TRAMIT	-

A escasos 150 metros del núcleo urbano alcalaíno, en relación a la carretera que une la población con Paterna de la Rivera y con Jimena, se conservan las fuentes o pozos de Arriba, En Medio y Abajo. Son fuentes públicas destinadas al abastecimiento de agua a la población. En este caso, el Pozo de Arriba se construyó en 1778.

Titularidad  
Uso Actual  
Estado de conservación

**Ayuntamiento Cultural**

**CA-ACG-018****FUENTE POZO ENMEDIO****Interés Arquitectónico: 4****NIVEL II**

PROVINCIA	CÁDIZ
COMARCA	La Janda
MUNICIPIO	Alcalá de los Gazules
REFERENCIA CATASTRAL	6889301TF5368N
PROTECCIÓN LEY 14/2007	BCG por Disposición Adicional Sexta
CAT. PLANEAMIENTO VIGENTE	-
CAT. PLANEAMIENTO TRAMIT	-

A escasos 150 metros del núcleo urbano alcalaíno, en relación a la carretera que une la población con Paterna de la Rivera y con Jimena, se conservan las fuentes o pozos de Arriba, En Medio y Abajo. Son fuentes públicas destinadas al abastecimiento de agua a la población. En este caso, el Pozo de En Medio se construyó en 1842.

Titularidad  
Uso Actual  
Estado de conservación

**Ayuntamiento Cultural**

**CA-ACG-019****FUENTE POZO DE ABAJO****Interés Arquitectónico: 4****NIVEL II**

PROVINCIA	CÁDIZ
COMARCA	La Janda
MUNICIPIO	Alcalá de los Gazules
REFERENCIA CATASTRAL	6889321TF5368N
PROTECCIÓN LEY 14/2007	BCG por Disposición Adicional Sexta
CAT. PLANEAMIENTO VIGENTE	-
CAT. PLANEAMIENTO TRAMIT	-

Fuente pública que, junto con la de Arriba y En Medio, está destinada al abastecimiento de agua a la población. En actas de la década de 1540 ya se hace mención del camino de los pozos y la existencia de un "pozo morisco" que algunos autores creen que sería el Pozo Abajo (aunque la construcción que vemos actualmente es más contemporánea).

Titularidad  
Uso Actual  
Estado de conservación

**Ayuntamiento Cultural**

**CA-ACG-020****CEMENTERIO MUNICIPAL DE SAN VICENTE****Interés Arquitectónico: 3****NIVEL II**

PROVINCIA	CÁDIZ
COMARCA	La Janda
MUNICIPIO	Alcalá de los Gazules
REFERENCIA CATASTRAL	6192001TF5369S
PROTECCIÓN LEY 14/2007	BCG por Disposición Adicional Sexta
CAT. PLANEAMIENTO VIGENTE	-
CAT. PLANEAMIENTO TRAMIT	-

Su implantación, cercana a la fortaleza, data de 1821, con ampliaciones en 1853, 1950 y 1960. De traza rectangular, con pequeños retranqueos en la esquina noreste, tiene una disposición regular de los enterramientos que conforman dos patios. Asimismo una banda de enterramientos recorre toda la extensión del muro de cerramiento.

Titularidad  
 Uso Actual  
 Estado de conservación

**Ayuntamiento  
 Cementerio**

**CA-ACG-021****COLEGIO PÚBLICO JUAN ARMARIO****Interés Arquitectónico: 2****NIVEL IV**

PROVINCIA	CÁDIZ
COMARCA	La Janda
MUNICIPIO	Alcalá de los Gazules
REFERENCIA CATASTRAL	5587302TF5358N
PROTECCIÓN LEY 14/2007	-
CAT. PLANEAMIENTO VIGENTE	-
CAT. PLANEAMIENTO TRAMIT	-

Titularidad  
 Uso Actual  
 Estado de conservación

**Ayuntamiento  
 Educativo**

**CA-ACG-022****ANTIGUA PARADA DE SEMENTALES****Interés Arquitectónico: 4****NIVEL I**

PROVINCIA	CÁDIZ
COMARCA	La Janda
MUNICIPIO	Alcalá de los Gazules
REFERENCIA CATASTRAL	5486901TF5358N
PROTECCIÓN LEY 14/2007	BCG por Disposición Adicional Sexta
CAT. PLANEAMIENTO VIGENTE	-
CAT. PLANEAMIENTO TRAMIT	Prot. Estructural (40)

Ubicado en el acceso al núcleo urbano y gestionado en origen por el ejército, este edificio, antigua parada de sementales, es de un indudable interés tipológico acorde a su función: una crujía en forma de herradura que encierra un amplio patio de trabajo descubierto. El conjunto tiene un gran potencial para acoger usos públicos.

Titularidad  
 Uso Actual  
 Estado de conservación

**Ayuntamiento  
 Administrativo  
 Degradado**

**CA-ACG-023****GUARDERÍA MUNICIPAL LA MIGA****Interés Arquitectónico: 3****NIVEL II**

PROVINCIA	CÁDIZ
COMARCA	La Janda
MUNICIPIO	Alcalá de los Gazules
REFERENCIA CATASTRAL	5484901TF5358S
PROTECCIÓN LEY 14/2007	Sin protección
CAT. PLANEAMIENTO VIGENTE	-
CAT. PLANEAMIENTO TRAMIT	-

Construida recientemente como equipamiento de una zona residencial de nueva formación, en el extremo occidental de la población, esta guardería presenta un esquema claro en el que los espacios comunes vertebran una serie de aulas y espacios exteriores alternos.

Titularidad  
 Uso Actual  
 Estado de conservación

**Ayuntamiento  
 Educativo**

**CA-ACG-024****PISCINA MUNICIPAL****Interés Arquitectónico: 2****NIVEL IV**

PROVINCIA CÁDIZ  
 COMARCA La Janda  
 MUNICIPIO Alcalá de los Gazules  
 REFERENCIA CATASTRAL 6495701TF5369N

PROTECCIÓN LEY 14/2007 -  
 CAT. PLANEAMIENTO VIGENTE -  
 CAT. PLANEAMIENTO TRAMIT -

-  
 Titularidad  
 Uso Actual  
 Estado de conservación

**Ayuntamiento  
 Deportivo**

-

**CA-ACG-025****ZONA INDUSTRIAL EN BARRIADA EL PRADO****Interés Arquitectónico: 2****NIVEL IV**

PROVINCIA CÁDIZ  
 COMARCA La Janda  
 MUNICIPIO Alcalá de los Gazules  
 REFERENCIA CATASTRAL 6196002TF5369N

PROTECCIÓN LEY 14/2007 -  
 CAT. PLANEAMIENTO VIGENTE -  
 CAT. PLANEAMIENTO TRAMIT -

-  
 Titularidad  
 Uso Actual  
 Estado de conservación

**Ayuntamiento  
 Industrial**

-

**CA-ACG-026****RUINAS 1 EN DEHESA BARRANCONES DEL ALBERITE****Interés Arquitectónico: 2****NIVEL IV**

PROVINCIA CÁDIZ  
 COMARCA La Janda  
 MUNICIPIO Alcalá de los Gazules  
 REFERENCIA CATASTRAL 11001A05000002

PROTECCIÓN LEY 14/2007 -  
 CAT. PLANEAMIENTO VIGENTE -  
 CAT. PLANEAMIENTO TRAMIT -

-  
 Titularidad  
 Uso Actual  
 Estado de conservación

**Ayuntamiento  
 En desuso**

-

**CA-ACG-027****RUINAS EN DEHESA LAGANES****Interés Arquitectónico: 2****NIVEL IV**

PROVINCIA CÁDIZ  
 COMARCA La Janda  
 MUNICIPIO Alcalá de los Gazules  
 REFERENCIA CATASTRAL 11001A05200006

PROTECCIÓN LEY 14/2007 -  
 CAT. PLANEAMIENTO VIGENTE -  
 CAT. PLANEAMIENTO TRAMIT -

-  
 Titularidad  
 Uso Actual  
 Estado de conservación

**Ayuntamiento  
 En desuso**

-

**CA-ACG-028****AULA DE LA NATURALEZA EL PICACHO****Interés Arquitectónico: 2****NIVEL IV**

PROVINCIA CÁDIZ  
 COMARCA La Janda  
 MUNICIPIO Alcalá de los Gazules  
 REFERENCIA CATASTRAL 11001A02000002

PROTECCIÓN LEY 14/2007 -  
 CAT. PLANEAMIENTO VIGENTE -  
 CAT. PLANEAMIENTO TRAMIT -

-  
 Titularidad  
 Uso Actual  
 Estado de conservación

**Ayuntamiento Cultural**  
 -

**CA-ACG-029****CASA RURAL 1 EN DEHESA DE HERNÁN MARTIN****Interés Arquitectónico: 4****NIVEL II**

PROVINCIA CÁDIZ  
 COMARCA La Janda  
 MUNICIPIO Alcalá de los Gazules  
 REFERENCIA CATASTRAL 11001A021000020000ED

PROTECCIÓN LEY 14/2007 Sin protección  
 CAT. PLANEAMIENTO VIGENTE -  
 CAT. PLANEAMIENTO TRAMIT -

De entre el conjunto de edificios que el ayuntamiento posee en el paraje natural denominado Dehesa de Hernán Martín, esta Casa Rural 1 destaca por su escala, potencia y claridad compositiva. Estos rasgos, unidos a su accesibilidad, al estar a pie de carretera, le otorgan potencialidad para asumir cometidos públicos socioculturales.

Titularidad  
 Uso Actual  
 Estado de conservación

**Ayuntamiento Desconocido**  
 -

**CA-ACG-030****CASA DE FRANCISCO TRUJILLO (DEHESA HERNÁN MARTÍN)****Interés Arquitectónico: 2****NIVEL IV**

PROVINCIA CÁDIZ  
 COMARCA La Janda  
 MUNICIPIO Alcalá de los Gazules  
 REFERENCIA CATASTRAL 11001A02100002

PROTECCIÓN LEY 14/2007 -  
 CAT. PLANEAMIENTO VIGENTE -  
 CAT. PLANEAMIENTO TRAMIT -

-  
 Titularidad  
 Uso Actual  
 Estado de conservación

**Ayuntamiento Cultural**  
 -

**CA-ACG-031****CASA RURAL EN DEHESA DE JOTA****Interés Arquitectónico: 2****NIVEL IV**

PROVINCIA CÁDIZ  
 COMARCA La Janda  
 MUNICIPIO Alcalá de los Gazules  
 REFERENCIA CATASTRAL 11001A052000140000EP

PROTECCIÓN LEY 14/2007 -  
 CAT. PLANEAMIENTO VIGENTE -  
 CAT. PLANEAMIENTO TRAMIT -

-  
 Titularidad  
 Uso Actual  
 Estado de conservación

**Ayuntamiento En desuso**  
 -



**MUNICIPIO****ALCALÁ DEL VALLE**

Alcalá del Valle, que no contaba con elementos en el Inventario de 1988, se trata de una población inserta en la comarca Sierra de Cádiz si bien el núcleo urbano se ubica en terrenos relativamente llanos y en un contexto agrario de cultivos de secano. Su patrimonio inmueble municipal presenta la singularidad del excepcional Convento de Caños Santos, ubicado en el Pago de Valle Hermoso, del Término Municipal de Olvera. Junto a este elemento excepcional (BIC con categoría de Monumento) cabe reseñar el cementerio municipal en el entorno del núcleo, no existiendo piezas reseñables insertas en el tejido urbano. En el inventariado se ha valorado en primer lugar el interés arquitectónico y la protección patrimonial vigente, junto a otros factores, como la significación social del edificio, su singularidad, o su interés como representativos de una tipología arquitectónica o momento histórico.

**CA-ACV-001****CASA CONSISTORIAL****Interés Arquitectónico: 2****NIVEL IV**

PROVINCIA CÁDIZ  
 COMARCA Sierra de Cádiz  
 MUNICIPIO Alcalá del Valle  
 REFERENCIA CATASTRAL 6567238UF0866N

PROTECCIÓN LEY 14/2007 -  
 CAT. PLANEAMIENTO VIGENTE -  
 CAT. PLANEAMIENTO TRAMIT -

-  
 Titularidad  
 Uso Actual  
 Estado de conservación

**Ayuntamiento  
 Administrativo**  
 -

**CA-ACV-002****CAMPO DE FÚTBOL****Interés Arquitectónico: 2****NIVEL IV**

PROVINCIA CÁDIZ  
 COMARCA Sierra de Cádiz  
 MUNICIPIO Alcalá del Valle  
 REFERENCIA CATASTRAL 6470101UF0867S

PROTECCIÓN LEY 14/2007 -  
 CAT. PLANEAMIENTO VIGENTE -  
 CAT. PLANEAMIENTO TRAMIT -

-  
 Titularidad  
 Uso Actual  
 Estado de conservación

**Ayuntamiento  
 Deportivo**  
 -

**CA-ACV-003****CASA DE LA JUVENTUD****Interés Arquitectónico: 2****NIVEL IV**

PROVINCIA CÁDIZ  
 COMARCA Sierra de Cádiz  
 MUNICIPIO Alcalá del Valle  
 REFERENCIA CATASTRAL 6665001UF0866N

PROTECCIÓN LEY 14/2007 -  
 CAT. PLANEAMIENTO VIGENTE -  
 CAT. PLANEAMIENTO TRAMIT -

-  
 Titularidad  
 Uso Actual  
 Estado de conservación

**Ayuntamiento  
 Cultural**  
 -

**CA-ACV-004****GRUPO ESCOLAR SANTIAGO GUILLÉN****Interés Arquitectónico: 2****NIVEL IV**

PROVINCIA CÁDIZ  
 COMARCA Sierra de Cádiz  
 MUNICIPIO Alcalá del Valle  
 REFERENCIA CATASTRAL 6665001UF0866N

PROTECCIÓN LEY 14/2007 -  
 CAT. PLANEAMIENTO VIGENTE -  
 CAT. PLANEAMIENTO TRAMIT -

-  
 Titularidad  
 Uso Actual  
 Estado de conservación

**Ayuntamiento Educativo**

-

**CA-ACV-005****GUARDERÍA,O.TURISMO,ESC.ADULTOS Y SINDI. OBREROS****Interés Arquitectónico: 2****NIVEL IV**

PROVINCIA CÁDIZ  
 COMARCA Sierra de Cádiz  
 MUNICIPIO Alcalá del Valle  
 REFERENCIA CATASTRAL 6665010UF0866N

PROTECCIÓN LEY 14/2007 -  
 CAT. PLANEAMIENTO VIGENTE -  
 CAT. PLANEAMIENTO TRAMIT -

-  
 Titularidad  
 Uso Actual  
 Estado de conservación

**Ayuntamiento Polivalente**

-

**CA-ACV-006****GRUPO ESCOLAR MANUEL PORTALES****Interés Arquitectónico: 2****NIVEL IV**

PROVINCIA CÁDIZ  
 COMARCA Sierra de Cádiz  
 MUNICIPIO Alcalá del Valle  
 REFERENCIA CATASTRAL 6663009UF0866S

PROTECCIÓN LEY 14/2007 -  
 CAT. PLANEAMIENTO VIGENTE -  
 CAT. PLANEAMIENTO TRAMIT -

-  
 Titularidad  
 Uso Actual  
 Estado de conservación

**Ayuntamiento Educativo**

-

**CA-ACV-007****CENTRO OCUPACIONAL DE DISCAPACITADOS****Interés Arquitectónico: 2****NIVEL IV**

PROVINCIA CÁDIZ  
 COMARCA Sierra de Cádiz  
 MUNICIPIO Alcalá del Valle  
 REFERENCIA CATASTRAL 6169601UF0866N

PROTECCIÓN LEY 14/2007 -  
 CAT. PLANEAMIENTO VIGENTE -  
 CAT. PLANEAMIENTO TRAMIT -

-  
 Titularidad  
 Uso Actual  
 Estado de conservación

**Ayuntamiento Asistencial**

-

**CA-ACV-008****OFICINA DE TURISMO, EMPLEO, RECAUDACIÓN Y PPLL****Interés Arquitectónico: 2****NIVEL IV**

PROVINCIA CÁDIZ  
 COMARCA Sierra de Cádiz  
 MUNICIPIO Alcalá del Valle  
 REFERENCIA CATASTRAL 6863510UF0866S

PROTECCIÓN LEY 14/2007 -  
 CAT. PLANEAMIENTO VIGENTE -  
 CAT. PLANEAMIENTO TRAMIT -

-  
 Titularidad  
 Uso Actual  
 Estado de conservación

**Ayuntamiento  
 Administrativo**

**CA-ACV-009****RESTOS ROMANOS****Interés Arquitectónico: 4****NIVEL II**

PROVINCIA CÁDIZ  
 COMARCA Sierra de Cádiz  
 MUNICIPIO Alcalá del Valle  
 REFERENCIA CATASTRAL 6863601UF0866S

PROTECCIÓN LEY 14/2007 Sin protección  
 CAT. PLANEAMIENTO VIGENTE -  
 CAT. PLANEAMIENTO TRAMIT -

Junto a los restos consolidados y su reciente cubrición con una estructura de madera, en un recinto abierto, delimitado respecto al espacio público con cancelas, se ha habilitado parte del edificio contiguo, de titularidad municipal, como centro de interpretación, integrándose ambos ámbitos en las visitas culturales.

Titularidad  
 Uso Actual  
 Estado de conservación

**Ayuntamiento  
 Cultural**

**CA-ACV-010****PEÑA FLAMENCA****Interés Arquitectónico: 3****NIVEL II**

PROVINCIA CÁDIZ  
 COMARCA Sierra de Cádiz  
 MUNICIPIO Alcalá del Valle  
 REFERENCIA CATASTRAL 6963095UF0866S

PROTECCIÓN LEY 14/2007 Sin protección  
 CAT. PLANEAMIENTO VIGENTE -  
 CAT. PLANEAMIENTO TRAMIT -

Se trata de un lavadero bajo una edificación abierta, con una relación directa con la fuente contigua, cuya cesión temporal a una peña flamenca ha llevado a una alteración sustancial del mismo. El ayuntamiento tiene el objetivo de recuperar en la medida de lo posible este elemento, con una significación importante para los vecinos.

Titularidad  
 Uso Actual  
 Estado de conservación

**Ayuntamiento  
 Cultural**

**CA-ACV-011****ESCUELA TALLER****Interés Arquitectónico: 2****NIVEL IV**

PROVINCIA CÁDIZ  
 COMARCA Sierra de Cádiz  
 MUNICIPIO Alcalá del Valle  
 REFERENCIA CATASTRAL 6963026UF0866S

PROTECCIÓN LEY 14/2007 -  
 CAT. PLANEAMIENTO VIGENTE -  
 CAT. PLANEAMIENTO TRAMIT -

-  
 Titularidad  
 Uso Actual  
 Estado de conservación

**Ayuntamiento  
 Educativo**

**CA-ACV-012****ESCUELA DE EMPRESAS (ANTIGUA FÁBRICA DE EMBUTIDOS)****Interés Arquitectónico: 2****NIVEL IV**

PROVINCIA CÁDIZ  
 COMARCA Sierra de Cádiz  
 MUNICIPIO Alcalá del Valle  
 REFERENCIA CATASTRAL 6871303UF0867S

PROTECCIÓN LEY 14/2007 -  
 CAT. PLANEAMIENTO VIGENTE -  
 CAT. PLANEAMIENTO TRAMIT -

-  
 Titularidad  
 Uso Actual  
 Estado de conservación

**Ayuntamiento  
Educativo**

-

**CA-ACV-013****CEMENTERIO****Interés Arquitectónico: 4****NIVEL II**

PROVINCIA CÁDIZ  
 COMARCA Sierra de Cádiz  
 MUNICIPIO Alcalá del Valle  
 REFERENCIA CATASTRAL 11002A00100040

PROTECCIÓN LEY 14/2007 BCG por Disposición Adicional Sexta  
 CAT. PLANEAMIENTO VIGENTE -  
 CAT. PLANEAMIENTO TRAMIT -

-  
 Se levanta exento, en las afueras de la población, conformando una imagen muy potente debido al contraste entre su vegetación, el muro de cerramiento, consistente en una alta tapia enclada, y el paisaje circundante. Destaca la homogeneidad de su interior ocasionada por la repetición de gran cantidad nichos de mármol blanco.

Titularidad  
 Uso Actual  
 Estado de conservación

**Ayuntamiento  
Cementerio**

-

**CA-ACV-014****HOSTAL Y COMPLEJO DEPORTIVO "PISCINA MUNICIPAL"****Interés Arquitectónico: 2****NIVEL IV**

PROVINCIA CÁDIZ  
 COMARCA Sierra de Cádiz  
 MUNICIPIO Alcalá del Valle  
 REFERENCIA CATASTRAL 11002A01100054

PROTECCIÓN LEY 14/2007 -  
 CAT. PLANEAMIENTO VIGENTE -  
 CAT. PLANEAMIENTO TRAMIT -

-  
 Titularidad  
 Uso Actual  
 Estado de conservación

**Ayuntamiento  
Polivalente**

-

## MUNICIPIO ALGAR

Surgido a partir de 1773, en el contexto de la fundación de Nuevas Poblaciones, el municipio de Algar (originalmente Santa María de Guadalupe) se ubica en el límite norte de la Sierra de Cádiz. Con un trazado reticular impuesto a una topografía que no es plana, en su estructura destacan la plaza del ayuntamiento, en uno de los vértices del casco urbano, y la plaza de toros, casi en el opuesto y actuando como rótula de articulación con una zona vertebrada por el Paseo de Andalucía, en torno al cual se dispondrán la mayor parte de los edificios públicos del municipio. Son estos dos edificios (Ayuntamiento y Plaza de Toros) los que capitalizan el patrimonio municipal de interés arquitectónico en esta población, junto con el Cementerio Municipal. En el inventariado se ha valorado en primer lugar el interés arquitectónico y la protección patrimonial vigente, junto a otros factores, como la significación social del edificio, su singularidad, o su interés como representativos de una tipología

### CA-AGA-001

#### AYUNTAMIENTO

Interés Arquitectónico: 3

NIVEL I



PROVINCIA	CÁDIZ
COMARCA	Sierra de Cádiz
MUNICIPIO	Algar
REFERENCIA CATASTRAL	2601305TF6620B
PROTECCIÓN LEY 14/2007	BCG por Disposición Adicional Sexta
CAT. PLANEAMIENTO VIGENTE	Protección Estructural (F-03)
CAT. PLANEAMIENTO TRAMIT	Protección Integral. Edif. de Interés (54)

Data de la fecha de fundación de esta localidad, a partir de 1773, en el contexto de la fundación de Nuevas Poblaciones. Se ubica en la plaza principal del municipio y consta de dos crujeas, destacando los recercados de huecos interiores y otros elementos en piedra arenisca, así como el reloj y una pequeña espadaña. (Ver ficha reducida)

Titularidad  
Uso Actual  
Estado de conservación

**Ayuntamiento  
Administrativo**  
**Normal estado de conservación**

### CA-AGA-002

#### ANTIGUO MERCADO DE ABASTOS

Interés Arquitectónico: 2

NIVEL IV



PROVINCIA	CÁDIZ
COMARCA	Sierra de Cádiz
MUNICIPIO	Algar
REFERENCIA CATASTRAL	2601307TF6620B
PROTECCIÓN LEY 14/2007	-
CAT. PLANEAMIENTO VIGENTE	-
CAT. PLANEAMIENTO TRAMIT	-

-

Titularidad  
Uso Actual  
Estado de conservación

**Ayuntamiento  
Comercial**  
-

### CA-AGA-003

#### NUEVAS DEPENDENCIAS MUNICIPALES

Interés Arquitectónico: 2

NIVEL IV



PROVINCIA	CÁDIZ
COMARCA	Sierra de Cádiz
MUNICIPIO	Algar
REFERENCIA CATASTRAL	2602515TF6620B
PROTECCIÓN LEY 14/2007	-
CAT. PLANEAMIENTO VIGENTE	-
CAT. PLANEAMIENTO TRAMIT	-

-

Titularidad  
Uso Actual  
Estado de conservación

**Ayuntamiento  
En desuso**  
-

**CA-AGA-004****C.E.I.P. SIERRA DE CÁDIZ****Interés Arquitectónico: 2****NIVEL IV**

PROVINCIA CÁDIZ  
 COMARCA Sierra de Cádiz  
 MUNICIPIO Algar  
 REFERENCIA CATASTRAL 2801402TF6620B

PROTECCIÓN LEY 14/2007 -  
 CAT. PLANEAMIENTO VIGENTE -  
 CAT. PLANEAMIENTO TRAMIT -

-  
 Titularidad  
 Uso Actual  
 Estado de conservación

**Ayuntamiento  
 Educativo**

-

**CA-AGA-005****JUZGADO DE PAZ, SERVICIOS SOCIALES Y CORREOS****Interés Arquitectónico: 2****NIVEL IV**

PROVINCIA CÁDIZ  
 COMARCA Sierra de Cádiz  
 MUNICIPIO Algar  
 REFERENCIA CATASTRAL 2803107TF6620D

PROTECCIÓN LEY 14/2007 -  
 CAT. PLANEAMIENTO VIGENTE -  
 CAT. PLANEAMIENTO TRAMIT -

-  
 Titularidad  
 Uso Actual  
 Estado de conservación

**Ayuntamiento  
 Administrativo**

-

**CA-AGA-006****PLAZA DE TOROS****Interés Arquitectónico: 3****NIVEL II**

PROVINCIA CÁDIZ  
 COMARCA Sierra de Cádiz  
 MUNICIPIO Algar  
 REFERENCIA CATASTRAL 2804401TF6620D

PROTECCIÓN LEY 14/2007 BCG por Disposición Adicional Sexta  
 CAT. PLANEAMIENTO VIGENTE -  
 CAT. PLANEAMIENTO TRAMIT -

Se trata de una de las plazas de toros más antiguas de la provincia, recordando su construcción a la plaza de Villaluenga del Rosario. Se ubica en lo alto de un cerro desde el que se divisa toda la calle Real y parte del entramado urbano histórico de Algar. Está construida a base de tapial (piedra y cal).

Titularidad  
 Uso Actual  
 Estado de conservación

**Ayuntamiento  
 De ocio / espectáculo**

-

**CA-AGA-007****EDIFICIO DE FOMENTO****Interés Arquitectónico: 2****NIVEL IV**

PROVINCIA CÁDIZ  
 COMARCA Sierra de Cádiz  
 MUNICIPIO Algar  
 REFERENCIA CATASTRAL 2904101TF6620D

PROTECCIÓN LEY 14/2007 -  
 CAT. PLANEAMIENTO VIGENTE -  
 CAT. PLANEAMIENTO TRAMIT -

-  
 Titularidad  
 Uso Actual  
 Estado de conservación

**Ayuntamiento  
 Administrativo**

-

**CA-AGA-008****GUARDERÍA MUNICIPAL****Interés Arquitectónico: 2****NIVEL IV**

PROVINCIA CÁDIZ  
 COMARCA Sierra de Cádiz  
 MUNICIPIO Algar  
 REFERENCIA CATASTRAL 2904103TF6620D

PROTECCIÓN LEY 14/2007 -  
 CAT. PLANEAMIENTO VIGENTE -  
 CAT. PLANEAMIENTO TRAMIT -

-  
 Titularidad  
 Uso Actual  
 Estado de conservación

**Ayuntamiento  
Educativo**

-

**CA-AGA-009****CASA DE LA CULTURA - BIBLIOTECA****Interés Arquitectónico: 2****NIVEL IV**

PROVINCIA CÁDIZ  
 COMARCA Sierra de Cádiz  
 MUNICIPIO Algar  
 REFERENCIA CATASTRAL 2905005TF6620F

PROTECCIÓN LEY 14/2007 -  
 CAT. PLANEAMIENTO VIGENTE -  
 CAT. PLANEAMIENTO TRAMIT -

-  
 Titularidad  
 Uso Actual  
 Estado de conservación

**Ayuntamiento  
Cultural**

-

**CA-AGA-010****NUEVO CENTRO DE DÍA****Interés Arquitectónico: 2****NIVEL IV**

PROVINCIA CÁDIZ  
 COMARCA Sierra de Cádiz  
 MUNICIPIO Algar  
 REFERENCIA CATASTRAL 3005503TF6630E

PROTECCIÓN LEY 14/2007 -  
 CAT. PLANEAMIENTO VIGENTE -  
 CAT. PLANEAMIENTO TRAMIT -

-  
 Titularidad  
 Uso Actual  
 Estado de conservación

**Ayuntamiento  
Asistencial**

-

**CA-AGA-011****PISCINA MUNICIPAL****Interés Arquitectónico: 2****NIVEL IV**

PROVINCIA CÁDIZ  
 COMARCA Sierra de Cádiz  
 MUNICIPIO Algar  
 REFERENCIA CATASTRAL 2805701TF6620F

PROTECCIÓN LEY 14/2007 -  
 CAT. PLANEAMIENTO VIGENTE -  
 CAT. PLANEAMIENTO TRAMIT -

-  
 Titularidad  
 Uso Actual  
 Estado de conservación

**Ayuntamiento  
Deportivo**

-

**CA-AGA-012****HOTEL VILLA DE ALGAR****Interés Arquitectónico: 2****NIVEL IV**

PROVINCIA CÁDIZ  
 COMARCA Sierra de Cádiz  
 MUNICIPIO Algar  
 REFERENCIA CATASTRAL 2905012TF6620F

PROTECCIÓN LEY 14/2007 -  
 CAT. PLANEAMIENTO VIGENTE -  
 CAT. PLANEAMIENTO TRAMIT -

-  
 Titularidad  
 Uso Actual  
 Estado de conservación

**Ayuntamiento  
 Hotelero**

-

**CA-AGA-013****CEMENTERIO MUNICIPAL****Interés Arquitectónico: 3****NIVEL II**

PROVINCIA CÁDIZ  
 COMARCA Sierra de Cádiz  
 MUNICIPIO Algar  
 REFERENCIA CATASTRAL 000170100TF66A

PROTECCIÓN LEY 14/2007 BCG por Disposición Adicional Sexta  
 CAT. PLANEAMIENTO VIGENTE -  
 CAT. PLANEAMIENTO TRAMIT -

Construido en 1911. De planta rectangular y trazado regular, tiene un cuerpo de acceso edificado y una capilla central, de cruz latina. Son elementos de interés la ordenación general, la capilla y las pandas de nichos más antiguos, que disponen los cañones con su ejes paralelos a fachada, que a su vez abre al pasillo que conforman cada dos.

Titularidad  
 Uso Actual  
 Estado de conservación

**Ayuntamiento  
 Cementerio**

-

**CA-AGA-014****COMPLEJO TURÍSTICO DEL TAJO DEL ÁGUILA****Interés Arquitectónico: 2****NIVEL IV**

PROVINCIA CÁDIZ  
 COMARCA Sierra de Cádiz  
 MUNICIPIO Algar  
 REFERENCIA CATASTRAL 53003A00900074

PROTECCIÓN LEY 14/2007 -  
 CAT. PLANEAMIENTO VIGENTE -  
 CAT. PLANEAMIENTO TRAMIT -

-  
 Titularidad  
 Uso Actual  
 Estado de conservación

**Ayuntamiento  
 Cultural**

-



## MUNICIPIO ALGECIRAS

La complejidad y heterogeneidad urbana de Algeciras tiene un claro reflejo en su patrimonio inmueble municipal, en el que coexisten edificios históricos del porte de su Ayuntamiento, el antiguo Asilo San José, el antiguo Hospital Militar o el Edificio Escuela, con obras notables del siglo XX como el Mercado Torroja, el Antiguo Edificio de Bomberos, el Antiguo Banco de España, el Teatro Florida o la Plaza de Toros, y arquitecturas sumamente singulares como la Villa Smith o el Auditorio Pérez Villalta. Una larga e irregular relación de centros escolares y de edificios de origen militar y policial completan el inventario municipal, en el que pueden destacarse algunas obras recientes como el Cementerio de Botafuegos. En el inventariado se ha valorado en primer lugar el interés arquitectónico y la protección patrimonial vigente, junto a otros factores, como la significación social del edificio, su singularidad, o su interés como representativos de una tipología arquitectónica.

### CA-AGE-001

#### AYUNTAMIENTO



PROVINCIA	CÁDIZ
COMARCA	Campo de Gibraltar
MUNICIPIO	Algeciras
REFERENCIA CATASTRAL	9815902TF7091N
PROTECCIÓN LEY 14/2007	BCG por Disposición Adicional Sexta
CAT. PLANEAMIENTO VIGENTE	Grado 2. (2.01)
CAT. PLANEAMIENTO TRAMIT	-

Interés Arquitectónico: 5

NIVEL I

Exponente del eclecticismo historicista de fines del XIX, obra Amadeo Rodríguez Rodríguez, se organiza en torno a dos patios en el eje de la parcela, con escalera imperial, muros de piedra y ladrillo, vigas de acero en la galería y montera del patio, carpinterías de cuidada ejecución y murales de azulejos de 1930 en el Salón de Plenos.

Titularidad  
Uso Actual  
Estado de conservación

**Ayuntamiento  
Administrativo  
Buen estado de conservación**

### CA-AGE-002

#### ANTIGUO HOSPITAL MILITAR



PROVINCIA	CÁDIZ
COMARCA	Campo de Gibraltar
MUNICIPIO	Algeciras
REFERENCIA CATASTRAL	9816808TF7091N
PROTECCIÓN LEY 14/2007	Sin protección
CAT. PLANEAMIENTO VIGENTE	-
CAT. PLANEAMIENTO TRAMIT	-

Interés Arquitectónico: 3

NIVEL I

Se conforma a partir de una construcción previa, inserta en un nuevo edificio de mayor volumen, con cuatro/tres plantas de altura. Se estructura en torno a dos patios, con un esquema seriado y racional de huecos. Presenta niveles constructivos limitados, que contrastan con la potencialidad de su ubicación y dimensiones. (Ver ficha reducida)

Titularidad  
Uso Actual  
Estado de conservación

**Ayuntamiento  
Administrativo  
Normal estado de conservación**

### CA-AGE-003

#### ANTIGUO BANCO DE ESPAÑA



PROVINCIA	CÁDIZ
COMARCA	Campo de Gibraltar
MUNICIPIO	Algeciras
REFERENCIA CATASTRAL	9716705TF7091N
PROTECCIÓN LEY 14/2007	BCG por Disposición Adicional Sexta
CAT. PLANEAMIENTO VIGENTE	Grado 3. (3.38)
CAT. PLANEAMIENTO TRAMIT	-

Interés Arquitectónico: 4

NIVEL I

Es un edificio notable por su escala, composición y acabados, que responde a un tipo consolidado de casa-palacio urbana en el que ciertos elementos adquieren un protagonismo especial y otros se desarrollan de un modo específico. En su adaptación a dependencias municipales, se producen una serie de transformaciones. (Ver ficha completa)

Titularidad  
Uso Actual  
Estado de conservación

**Ayuntamiento  
Administrativo  
Degradado**

**CA-AGE-004****EDIFICIO ESCUELA**

PROVINCIA	CÁDIZ
COMARCA	Campo de Gibraltar
MUNICIPIO	Algeciras
REFERENCIA CATASTRAL	9716709TF7091N
PROTECCIÓN LEY 14/2007	BCG por Disposición Adicional Sexta
CAT. PLANEAMIENTO VIGENTE	Grado 2. (2.10)
CAT. PLANEAMIENTO TRAMIT	-

**Interés Arquitectónico: 4****NIVEL I**

Inicialmente residencial y posteriormente educativo, actualmente este edificio acoge dependencias administrativas municipales. Situado en una esquina del conjunto histórico y 2 plantas de altura, ocupa una generosa parcela y se organiza en base a una sola crujía y galería en torno a un amplio patio. (Ver ficha completa)

Titularidad  
Uso Actual  
Estado de conservación

**Ayuntamiento  
Administrativo  
Degradado**

**CA-AGE-005****C.E.I.P. GENERAL CASTAÑOS**

PROVINCIA	CÁDIZ
COMARCA	Campo de Gibraltar
MUNICIPIO	Algeciras
REFERENCIA CATASTRAL	9516301TF7091N
PROTECCIÓN LEY 14/2007	Sin protección
CAT. PLANEAMIENTO VIGENTE	-
CAT. PLANEAMIENTO TRAMIT	-

**Interés Arquitectónico: 3****NIVEL II**

Ocupando una manzana completa, este centro docente del tercer cuarto del siglo XX presenta un esquema en U que abraza el gran patio interior y se termina de cerrar con ampliaciones posteriores y un pequeño bloque de viviendas. De construcción sencilla, destaca la ejecución del cerramiento de parcela, acabado en piedra.

Titularidad  
Uso Actual  
Estado de conservación

**Ayuntamiento  
Educativo**

**CA-AGE-006****ANTIGUO ASILO SAN JOSÉ**

PROVINCIA	CÁDIZ
COMARCA	Campo de Gibraltar
MUNICIPIO	Algeciras
REFERENCIA CATASTRAL	9515201TF7091N
PROTECCIÓN LEY 14/2007	Sin protección
CAT. PLANEAMIENTO VIGENTE	-
CAT. PLANEAMIENTO TRAMIT	-

**Interés Arquitectónico: 4****NIVEL I**

Proyectado por el arquitecto William Thompson en 1896, las obras se concluyen en 1914, siendo objeto de sucesivas ampliaciones. Es un edificio neogótico que responde a un esquema academicista, con una composición simétrica, destacando la capilla flanqueada por dos amplias cajas de escaleras y sendos patios. (Ver ficha completa)

Titularidad  
Uso Actual  
Estado de conservación

**Ayuntamiento  
En desuso  
Ruinoso**

**CA-AGE-007****ANTIGUA POLICÍA LOCAL**

PROVINCIA	CÁDIZ
COMARCA	Campo de Gibraltar
MUNICIPIO	Algeciras
REFERENCIA CATASTRAL	9415501TF7091N
PROTECCIÓN LEY 14/2007	Sin protección
CAT. PLANEAMIENTO VIGENTE	-
CAT. PLANEAMIENTO TRAMIT	-

**Interés Arquitectónico: 3****NIVEL II**

Pequeño edificio de los años 40-50 del siglo XX que resuelve esta esquina en chaflán con la monumentalidad propia de los edificios oficiales estatales de la época. Tras haber sido dependencias de la Policía Local, está en proceso su reconversión en Centro de Interpretación de Paco de Lucía, por parte de la Junta de Andalucía.

Titularidad  
Uso Actual  
Estado de conservación

**Ayuntamiento  
En desuso**

**CA-AGE-009****ANTIGUO EDIFICIO DE BOMBEROS**

PROVINCIA	CÁDIZ
COMARCA	Campo de Gibraltar
MUNICIPIO	Algeciras
REFERENCIA CATASTRAL	9417502TF7091N
PROTECCIÓN LEY 14/2007	BCG por Disposición Adicional Sexta
CAT. PLANEAMIENTO VIGENTE	Grado 3. (3.23)
CAT. PLANEAMIENTO TRAMIT	-

**Interés Arquitectónico: 4****NIVEL I**

Singular edificio de los años 50 del siglo XX, de autor no identificado, con rasgos propios del denominado Estilo Internacional. De planta trapezoidal, se desarrolla en 4 plantas, dos de ellas voladas a modo de "muro cortina". Ha sido rehabilitado a partir de 2010-11 para asumir usos administrativos (delegaciones municipales). (Ver ficha reducida)

Titularidad  
 Uso Actual  
 Estado de conservación

**Ayuntamiento  
 Administrativo  
 Normal estado de conservación**

**CA-AGE-011****ANTIGUA CASA DE LA JUVENTUD**

PROVINCIA	CÁDIZ
COMARCA	Campo de Gibraltar
MUNICIPIO	Algeciras
REFERENCIA CATASTRAL	9718902TF7091N
PROTECCIÓN LEY 14/2007	Sin protección
CAT. PLANEAMIENTO VIGENTE	-
CAT. PLANEAMIENTO TRAMIT	-

**Interés Arquitectónico: 3****NIVEL I**

Presenta rasgos de la arquitectura de los años 50, con una modulación ordenada de grandes huecos en bandas verticales. Su volumetría incide en la articulación de las manzanas urbanas con el Parque María Cristina. Albergó la Delegación de Urbanismo, y ahora varias asociaciones. Se ha dotado recientemente con un ascensor. (Ver ficha reducida)

Titularidad  
 Uso Actual  
 Estado de conservación

**Ayuntamiento  
 Administrativo  
 Normal estado de conservación**

**CA-AGE-012****BIBLIOTECA CRISTÓBAL DELGADO**

PROVINCIA	CÁDIZ
COMARCA	Campo de Gibraltar
MUNICIPIO	Algeciras
REFERENCIA CATASTRAL	9518705TF7091N
PROTECCIÓN LEY 14/2007	Sin protección
CAT. PLANEAMIENTO VIGENTE	-
CAT. PLANEAMIENTO TRAMIT	-

**Interés Arquitectónico: 3****NIVEL I**

Es una sencilla edificación de tamaño medio que asumió el cometido de biblioteca municipal de barrio en una zona de expansión del núcleo urbano. De planta simétrica respecto a su eje de acceso y a su escalera y dos crujeas paralelas a fachada, se desarrolla en dos niveles entre la calle delantera y el espacio peatonal elevado trasero.

Titularidad  
 Uso Actual  
 Estado de conservación

**Ayuntamiento  
 En desuso  
 Degradado**

**CA-AGE-014****MERCADO TORROJA**

PROVINCIA	CÁDIZ
COMARCA	Campo de Gibraltar
MUNICIPIO	Algeciras
REFERENCIA CATASTRAL	0012101TF8001S
PROTECCIÓN LEY 14/2007	Bien de Catalogación General inscrito individualmente
CAT. PLANEAMIENTO VIGENTE	-
CAT. PLANEAMIENTO TRAMIT	-

**Interés Arquitectónico: 5****NIVEL II**

Muestra destacada de la arquitectura moderna en España, fruto de la experimentación en el empleo del hormigón armado. Obra de Eduardo Torroja y ejecutada por el arquitecto Manuel Sánchez Arcas en 1935. Mercado octogonal cubierto con una cúpula laminar que descansa toda ella sobre 8 pilares perimetrales, creando un único espacio centralizado.

Titularidad  
 Uso Actual  
 Estado de conservación

**Ayuntamiento  
 Comercial**

**CA-AGE-015****MUSEO MUNICIPAL**

PROVINCIA CÁDIZ  
COMARCA Campo de Gibraltar  
MUNICIPIO Algeciras  
REFERENCIA CATASTRAL 9711502TF7091S

PROTECCIÓN LEY 14/2007 Sin protección  
CAT. PLANEAMIENTO VIGENTE -  
CAT. PLANEAMIENTO TRAMIT -

**Interés Arquitectónico: 4****NIVEL II**

Ubicado en el antiguo Hospital de la Caridad de la Villa Nueva, se reforma en profundidad en 1930 a partir de una estructura previa, en la que destaca la espacialidad de la escalera que conecta los dos patios del edificio (hoy cubiertos) con el nivel superior. En 2016 se inaugura esta sede del Museo Municipal, existente como institución desde 1963.

Titularidad  
Uso Actual  
Estado de conservación

**Ayuntamiento Cultural****CA-AGE-016****TEATRO FLORIDA**

PROVINCIA CÁDIZ  
COMARCA Campo de Gibraltar  
MUNICIPIO Algeciras  
REFERENCIA CATASTRAL 9510607TF7091S

PROTECCIÓN LEY 14/2007 BCG por Disposición Adicional Sexta  
CAT. PLANEAMIENTO VIGENTE -  
CAT. PLANEAMIENTO TRAMIT -

**Interés Arquitectónico: 5****NIVEL II**

Edificio exento construido en 1944 por el arquitecto Mariano Aznares. De planta rectangular, su fachada principal está flanqueada por 2 torres que conforman la entrada y los distintos servicios. En 2011 fue objeto de rehabilitación por parte de la Junta de Andalucía, poniendo fin a la escasez de altura de la caja escénica y del peine original.

Titularidad  
Uso Actual  
Estado de conservación

**Ayuntamiento De ocio / espectáculo****CA-AGE-017****CAPILLA CRISTO DE LA ALAMEDA**

PROVINCIA CÁDIZ  
COMARCA Campo de Gibraltar  
MUNICIPIO Algeciras  
REFERENCIA CATASTRAL 9810622TF7091S

PROTECCIÓN LEY 14/2007 BCG por Disposición Adicional Sexta  
CAT. PLANEAMIENTO VIGENTE -  
CAT. PLANEAMIENTO TRAMIT -

**Interés Arquitectónico: 3****NIVEL II**

Capilla de estilo barroco de finales del siglo XVIII ubicada al borde del casco antiguo, junto al río de la Miel, hoy cubierto. Fue asaltada en 1931, dejando a partir de entonces de tener culto. Ha sido museo de arte sacro y, tras ser recientemente rehabilitada, será museo del mar.

Titularidad  
Uso Actual  
Estado de conservación

**Ayuntamiento Cultural****CA-AGE-019****AUDITORIO PÉREZ VILLATA**

PROVINCIA CÁDIZ  
COMARCA Campo de Gibraltar  
MUNICIPIO Algeciras  
REFERENCIA CATASTRAL 0109601TF8000N

PROTECCIÓN LEY 14/2007 Sin protección  
CAT. PLANEAMIENTO VIGENTE -  
CAT. PLANEAMIENTO TRAMIT -

**Interés Arquitectónico: 3****NIVEL II**

El también llamado Kursaal de Algeciras es la única obra construida del artista G. Pérez Villalta en colaboración con el arquitecto Enrique Salvo. Es sede del Centro de Relaciones Permanentes con el Magreb y de la Fundación Dos Orillas e incorpora elementos arquitectónicos, mosaicos y pinturas del imaginario figurativo de su autor.

Titularidad  
Uso Actual  
Estado de conservación

**Ayuntamiento De ocio / espectáculo**

**CA-AGE-024****POLIDEPORTIVO EL CALVARIO****Interés Arquitectónico: 3****NIVEL II**

PROVINCIA CÁDIZ  
 COMARCA Campo de Gibraltar  
 MUNICIPIO Algeciras  
 REFERENCIA CATASTRAL 9222401TF7092S

PROTECCIÓN LEY 14/2007 Sin protección  
 CAT. PLANEAMIENTO VIGENTE -  
 CAT. PLANEAMIENTO TRAMIT -

Complejo polideportivo de gran escala, construido entre 2011 y 2013, que integra instalaciones cerradas, pistas abiertas (en superficie y sobre la edificación), estacionamiento subterráneo y una amplia zona de estacionamiento.

Titularidad  
 Uso Actual  
 Estado de conservación

**Ayuntamiento  
 Deportivo**

**CA-AGE-028****DELEGACIÓN DE ASUNTOS SOCIALES****Interés Arquitectónico: 4****NIVEL I**

PROVINCIA CÁDIZ  
 COMARCA Campo de Gibraltar  
 MUNICIPIO Algeciras  
 REFERENCIA CATASTRAL 0207605TF8000N

PROTECCIÓN LEY 14/2007 BCG por Disposición Adicional Sexta  
 CAT. PLANEAMIENTO VIGENTE Grado 3.(3.15)  
 CAT. PLANEAMIENTO TRAMIT -

El edificio de la Delegación de Asuntos Sociales tiene su origen en una de las villas que se asentaron en el Paseo de la Conferencia, articulando ciudad y mar. Construido a comienzos del siglo XX (autor desconocido) el edificio presenta 5 niveles hacia el paseo, retranqueándose con balcones con elementos de matriz historicista.

Titularidad  
 Uso Actual  
 Estado de conservación

**Ayuntamiento  
 Administrativo  
 Buen estado de conservación**

**CA-AGE-029****EDIFICIO MANCOMUNIDAD PARQUE DE LAS ACACIAS****Interés Arquitectónico: 3****NIVEL I**

PROVINCIA CÁDIZ  
 COMARCA Campo de Gibraltar  
 MUNICIPIO Algeciras  
 REFERENCIA CATASTRAL 0106105TF8000N

PROTECCIÓN LEY 14/2007 BCG por Disposición Adicional Sexta  
 CAT. PLANEAMIENTO VIGENTE Grado 3.(3.14)  
 CAT. PLANEAMIENTO TRAMIT -

La antigua Villa Smith -uno de los edificios mejor conservados de la Algeciras de principios del siglo XX- presenta un léxico historicista y elementos notables como su patio con arcos rebajados y columnas de mármol rojo, la escalera principal y elementos de cerrajería. Los jardines son hoy el Parque de las Acacias. (Ver ficha reducida)

Titularidad  
 Uso Actual  
 Estado de conservación

**Ayuntamiento  
 Administrativo  
 Normal estado de conservación**

**CA-AGE-030****ANTIGUO MUSEO MUNICIPAL****Interés Arquitectónico: 3****NIVEL II**

PROVINCIA CÁDIZ  
 COMARCA Campo de Gibraltar  
 MUNICIPIO Algeciras  
 REFERENCIA CATASTRAL 0106128TF8000N

PROTECCIÓN LEY 14/2007 Sin protección  
 CAT. PLANEAMIENTO VIGENTE -  
 CAT. PLANEAMIENTO TRAMIT -

Pequeño y sencillo edificio, contiguo al acceso al Parque de las Acacias, (jardines de la villa Smith) correspondiente a la casa de sus guardeses. Fue reformado para albergar desde 1995 el Museo Municipal, trasladado en 2016 al antiguo Hospital de la Caridad. Actualmente está cerrado y no tiene un destino definitivo previsto.

Titularidad  
 Uso Actual  
 Estado de conservación

**Ayuntamiento  
 En desuso**

**CA-AGE-035****PLAZA DE TOROS**

PROVINCIA CÁDIZ  
 COMARCA Campo de Gibraltar  
 MUNICIPIO Algeciras  
 REFERENCIA CATASTRAL 8427071TF7082N

PROTECCIÓN LEY 14/2007 BCG por Disposición Adicional Sexta  
 CAT. PLANEAMIENTO VIGENTE -  
 CAT. PLANEAMIENTO TRAMIT -

**Interés Arquitectónico: 4****NIVEL II**

Obra del tercer cuarto del s. XX que sigue los cánones del movimiento moderno. Ubicado en la periferia urbana, se presenta como un edificio exento a modo de hito. Consiste en una estructura de hormigón armado circular, rematada con una fina estructura de bóvedas de hormigón que, en voladizo, cierran el anillo superior del graderío.

Titularidad  
 Uso Actual  
 Estado de conservación

**Ayuntamiento  
 De ocio / espectáculo**

**CA-AGE-045****PALACIO MARZALES**

PROVINCIA CÁDIZ  
 COMARCA Campo de Gibraltar  
 MUNICIPIO Algeciras  
 REFERENCIA CATASTRAL 0104004TF8000S

PROTECCIÓN LEY 14/2007 Sin protección  
 CAT. PLANEAMIENTO VIGENTE -  
 CAT. PLANEAMIENTO TRAMIT -

**Interés Arquitectónico: 3****NIVEL II**

Construida en 1929 como residencia de la familia Marzales-Larios. Pasó al ayuntamiento después de 1975 y éste lo cedió para Juzgados. Responde a los rasgos de la arquitectura regionalista, con elementos formales del mudéjar y el barroco, destacando sus grandes aleros sobre falsos canes.

Titularidad  
 Uso Actual  
 Estado de conservación

**Ayuntamiento  
 Administrativo**

**CA-AGE-047****CEMENTERIO ANTIGUO**

PROVINCIA CÁDIZ  
 COMARCA Campo de Gibraltar  
 MUNICIPIO Algeciras  
 REFERENCIA CATASTRAL 9931007TF7093S

PROTECCIÓN LEY 14/2007 BCG por Disposición Adicional Sexta  
 CAT. PLANEAMIENTO VIGENTE -  
 CAT. PLANEAMIENTO TRAMIT -

**Interés Arquitectónico: 3****NIVEL II**

Situado al noreste de la ciudad, en la carretera costera a "El Rinconcillo", su implantación data de 1848. De planta rectangular, las pandas de nichos, además de adosarse al muro de cerramiento, conforman diferentes patios, de traza aproximadamente cuadrada en las zonas más antiguas y calles de enterramiento en las ampliaciones más recientes.

Titularidad  
 Uso Actual  
 Estado de conservación

**Ayuntamiento  
 Cementerio**

**CA-AGE-052****C.E.I.P. BLANCA DE LOS RÍOS**

PROVINCIA CÁDIZ  
 COMARCA Campo de Gibraltar  
 MUNICIPIO Algeciras  
 REFERENCIA CATASTRAL 8336101TF7083N

PROTECCIÓN LEY 14/2007 Sin protección  
 CAT. PLANEAMIENTO VIGENTE -  
 CAT. PLANEAMIENTO TRAMIT -

**Interés Arquitectónico: 3****NIVEL II**

Concluido hacia 2010, se trata de un centro docente de gran escala, asentado en la ladera al pie de la zona residencial de Puerta Europa, en la periferia noroccidental de Algeciras. Presenta un esquema en espina de pez con un eje corto que parte del acceso principal y largas alas laterales alternadas con estrechos patios de luces.

Titularidad  
 Uso Actual  
 Estado de conservación

**Ayuntamiento  
 Educativo**

**CA-AGE-053****CEE VIRGEN DE LA ESPERANZA**

PROVINCIA CÁDIZ  
 COMARCA Campo de Gibraltar  
 MUNICIPIO Algeciras  
 REFERENCIA CATASTRAL 8337601TF7083N

PROTECCIÓN LEY 14/2007 Sin protección  
 CAT. PLANEAMIENTO VIGENTE -  
 CAT. PLANEAMIENTO TRAMIT -

**Interés Arquitectónico: 4****NIVEL II**

Construido entre 2005 y 2010, este centro de educación especial se asienta en la ladera al pie de la zona residencial de Puerta Europa, en la periferia noroccidental de Algeciras. Presenta un esquema lineal, paralelo a Av. de Europa, a partir del cual se proyectan hacia las cotas más bajas una serie de volúmenes con diferentes escalas y cometidos.

Titularidad  
 Uso Actual  
 Estado de conservación

**Ayuntamiento Educativo****CA-AGE-060****C.E.I.P. ADALIDES**

PROVINCIA CÁDIZ  
 COMARCA Campo de Gibraltar  
 MUNICIPIO Algeciras  
 REFERENCIA CATASTRAL 8335649TF7083N

PROTECCIÓN LEY 14/2007 Sin protección  
 CAT. PLANEAMIENTO VIGENTE -  
 CAT. PLANEAMIENTO TRAMIT -

**Interés Arquitectónico: 3****NIVEL II**

Centro escolar construido en los años 60-70 del siglo XX, antes de la expansión de la zona de Los Adalides, conformado como un conjunto de pabellones desplegados en la topografía en ladera y articulados entre si mediante escaleras. Presenta los rasgos constructivos de la época, con estructura de hormigón armado y cubierta inclinada bituminosa.

Titularidad  
 Uso Actual  
 Estado de conservación

**Ayuntamiento Educativo****CA-AGE-062****CEMENTERIO DE BOTAFUEGOS**

PROVINCIA CÁDIZ  
 COMARCA Campo de Gibraltar  
 MUNICIPIO Algeciras  
 REFERENCIA CATASTRAL 11004A00200023

PROTECCIÓN LEY 14/2007 Sin protección  
 CAT. PLANEAMIENTO VIGENTE -  
 CAT. PLANEAMIENTO TRAMIT -

**Interés Arquitectónico: 3****NIVEL II**

Construido hacia el año 2000, es reseñable la solución tipológica del cementerio, con una estructura de calles en ladera que van dando acceso a las terrazas de nichos, en un contexto ajardinado. Se completa el complejo con un tanatorio en la cota superior, que preside el conjunto y centraliza los ámbitos más públicos.

Titularidad  
 Uso Actual  
 Estado de conservación

**Ayuntamiento Cementerio****CA-AGE-068****C.E.I.P. PARQUE DEL ESTRECHO**

PROVINCIA CÁDIZ  
 COMARCA Campo de Gibraltar  
 MUNICIPIO Algeciras  
 REFERENCIA CATASTRAL 9782201TE7998S

PROTECCIÓN LEY 14/2007 Sin protección  
 CAT. PLANEAMIENTO VIGENTE -  
 CAT. PLANEAMIENTO TRAMIT -

**Interés Arquitectónico: 3****NIVEL II**

Construido en torno a 2010, este centro docente equipara la expansión residencial sur de Algeciras, en el ámbito de Getares. Está integrado por dos volúmenes prismáticos de dos plantas de altura, articulados entre si mediante un cuerpo lineal de una sola planta, paralelo a la vía de acceso (calle Minerva).

Titularidad  
 Uso Actual  
 Estado de conservación

**Ayuntamiento Educativo**

**CA-AGE-073****C.E.I.P. PELAYO**

PROVINCIA CÁDIZ  
COMARCA Campo de Gibraltar  
MUNICIPIO Algeciras  
REFERENCIA CATASTRAL 4961876TE7946S

PROTECCIÓN LEY 14/2007 Sin protección  
CAT. PLANEAMIENTO VIGENTE -  
CAT. PLANEAMIENTO TRAMIT -

**Interés Arquitectónico: 3****NIVEL II**

Pequeño centro docente en la pedanía de El Pelayo, reformado y ampliado hacia el año 2000, a partir de una construcción previa (años 70) más reducida y limitada. Está integrado por dos cuerpos prismáticos, ligeramente girados entre si y articulados a través de la zona de ingreso.

Titularidad  
Uso Actual  
Estado de conservación

**Ayuntamiento  
Educativo**



## MUNICIPIO ALGECIRAS

La complejidad y heterogeneidad urbana de Algeciras tiene un claro reflejo en su patrimonio inmueble municipal, en el que coexisten edificios históricos del porte de su Ayuntamiento, el antiguo Asilo San José, el antiguo Hospital Militar o el Edificio Escuela, con obras notables del siglo XX como el Mercado Torroja, el Antiguo Edificio de Bomberos, el Antiguo Banco de España, el Teatro Florida o la Plaza de Toros, y arquitecturas sumamente singulares como la Villa Smith o el Auditorio Pérez Villalta. Una larga e irregular relación de centros escolares y de edificios de origen militar y policial completan el inventario municipal, en el que pueden destacarse algunas obras recientes como el Cementerio de Botafuegos. En el inventariado se ha valorado en primer lugar el interés arquitectónico y la protección patrimonial vigente, junto a otros factores, como la significación social del edificio, su singularidad, o su interés como representativos de una tipología arquitectónica.

### CA-AGE-008

#### GERENCIA DE URBANISMO

Interés Arquitectónico: 2

NIVEL IV



PROVINCIA CÁDIZ  
COMARCA Campo de Gibraltar  
MUNICIPIO Algeciras  
REFERENCIA CATASTRAL 9416401TF7091N

PROTECCIÓN LEY 14/2007 -  
CAT. PLANEAMIENTO VIGENTE -  
CAT. PLANEAMIENTO TRAMIT -

-  
Titularidad  
Uso Actual  
Estado de conservación

**Ayuntamiento  
Administrativo**

### CA-AGE-010

#### ANTIGUO CUARTEL DE INTENDENCIA

Interés Arquitectónico: 2

NIVEL IV



PROVINCIA CÁDIZ  
COMARCA Campo de Gibraltar  
MUNICIPIO Algeciras  
REFERENCIA CATASTRAL 9919604TF7091N

PROTECCIÓN LEY 14/2007 -  
CAT. PLANEAMIENTO VIGENTE -  
CAT. PLANEAMIENTO TRAMIT -

-  
Titularidad  
Uso Actual  
Estado de conservación

**Ayuntamiento  
Administrativo**

### CA-AGE-013

#### MERCADO HOTEL GARRIDO

Interés Arquitectónico: 2

NIVEL IV



PROVINCIA CÁDIZ  
COMARCA Campo de Gibraltar  
MUNICIPIO Algeciras  
REFERENCIA CATASTRAL 9318601TF7091N

PROTECCIÓN LEY 14/2007 -  
CAT. PLANEAMIENTO VIGENTE -  
CAT. PLANEAMIENTO TRAMIT -

-  
Titularidad  
Uso Actual  
Estado de conservación

**Ayuntamiento  
Comercial**

**CA-AGE-018****ANTIGUA OFICINA DE TURISMO****Interés Arquitectónico: 2****NIVEL IV**

PROVINCIA CÁDIZ  
 COMARCA Campo de Gibraltar  
 MUNICIPIO Algeciras  
 REFERENCIA CATASTRAL 0109205TF8000N

PROTECCIÓN LEY 14/2007 -  
 CAT. PLANEAMIENTO VIGENTE -  
 CAT. PLANEAMIENTO TRAMIT -

-  
 Titularidad  
 Uso Actual  
 Estado de conservación

**Ayuntamiento  
Administrativo****CA-AGE-020****C.E.P.R. LOS ALCORNOCALES****Interés Arquitectónico: 2****NIVEL IV**

PROVINCIA CÁDIZ  
 COMARCA Campo de Gibraltar  
 MUNICIPIO Algeciras  
 REFERENCIA CATASTRAL 9623014TF7092S

PROTECCIÓN LEY 14/2007 -  
 CAT. PLANEAMIENTO VIGENTE -  
 CAT. PLANEAMIENTO TRAMIT -

-  
 Titularidad  
 Uso Actual  
 Estado de conservación

**Ayuntamiento  
Educativo****CA-AGE-021****CENTRO CÍVICO RECONQUISTA****Interés Arquitectónico: 2****NIVEL IV**

PROVINCIA CÁDIZ  
 COMARCA Campo de Gibraltar  
 MUNICIPIO Algeciras  
 REFERENCIA CATASTRAL 9623012TF7092S

PROTECCIÓN LEY 14/2007 -  
 CAT. PLANEAMIENTO VIGENTE -  
 CAT. PLANEAMIENTO TRAMIT -

-  
 Titularidad  
 Uso Actual  
 Estado de conservación

**Ayuntamiento  
Sociocultural****CA-AGE-022****C.E.I.P. SANTA TERESA****Interés Arquitectónico: 2****NIVEL IV**

PROVINCIA CÁDIZ  
 COMARCA Campo de Gibraltar  
 MUNICIPIO Algeciras  
 REFERENCIA CATASTRAL 9423601TF7092S

PROTECCIÓN LEY 14/2007 -  
 CAT. PLANEAMIENTO VIGENTE -  
 CAT. PLANEAMIENTO TRAMIT -

-  
 Titularidad  
 Uso Actual  
 Estado de conservación

**Ayuntamiento  
Educativo**

**CA-AGE-023****E.E.I. EL FARO****Interés Arquitectónico: 2****NIVEL IV**

PROVINCIA CÁDIZ  
 COMARCA Campo de Gibraltar  
 MUNICIPIO Algeciras  
 REFERENCIA CATASTRAL 9321907TF7092S

PROTECCIÓN LEY 14/2007 -  
 CAT. PLANEAMIENTO VIGENTE -  
 CAT. PLANEAMIENTO TRAMIT -

-  
 Titularidad  
 Uso Actual  
 Estado de conservación

**Ayuntamiento Educativo****CA-AGE-025****E.E.I. MANUEL TINOCO****Interés Arquitectónico: 2****NIVEL IV**

PROVINCIA CÁDIZ  
 COMARCA Campo de Gibraltar  
 MUNICIPIO Algeciras  
 REFERENCIA CATASTRAL 9218203TF7091N

PROTECCIÓN LEY 14/2007 -  
 CAT. PLANEAMIENTO VIGENTE -  
 CAT. PLANEAMIENTO TRAMIT -

-  
 Titularidad  
 Uso Actual  
 Estado de conservación

**Ayuntamiento Educativo****CA-AGE-026****C.E.I.P. CAMPO DE GIBRALTAR****Interés Arquitectónico: 2****NIVEL IV**

PROVINCIA CÁDIZ  
 COMARCA Campo de Gibraltar  
 MUNICIPIO Algeciras  
 REFERENCIA CATASTRAL 9018619TF7091N

PROTECCIÓN LEY 14/2007 -  
 CAT. PLANEAMIENTO VIGENTE -  
 CAT. PLANEAMIENTO TRAMIT -

-  
 Titularidad  
 Uso Actual  
 Estado de conservación

**Ayuntamiento Educativo****CA-AGE-027****BIBLIOTECA LA CAÑA****Interés Arquitectónico: 2****NIVEL IV**

PROVINCIA CÁDIZ  
 COMARCA Campo de Gibraltar  
 MUNICIPIO Algeciras  
 REFERENCIA CATASTRAL 9015376TF7091N

PROTECCIÓN LEY 14/2007 -  
 CAT. PLANEAMIENTO VIGENTE -  
 CAT. PLANEAMIENTO TRAMIT -

-  
 Titularidad  
 Uso Actual  
 Estado de conservación

**Ayuntamiento Cultural**

**CA-AGE-031****C.E.I.P. VIRGEN DEL MAR****Interés Arquitectónico: 2****NIVEL IV**

PROVINCIA CÁDIZ  
 COMARCA Campo de Gibraltar  
 MUNICIPIO Algeciras  
 REFERENCIA CATASTRAL 9824201TF7092S

PROTECCIÓN LEY 14/2007 -  
 CAT. PLANEAMIENTO VIGENTE -  
 CAT. PLANEAMIENTO TRAMIT -

-  
 Titularidad  
 Uso Actual  
 Estado de conservación

**Ayuntamiento  
Educativo**

-

**CA-AGE-032****C.E.I.P. PUERTA DEL MAR****Interés Arquitectónico: 2****NIVEL IV**

PROVINCIA CÁDIZ  
 COMARCA Campo de Gibraltar  
 MUNICIPIO Algeciras  
 REFERENCIA CATASTRAL 9022904TF7092S

PROTECCIÓN LEY 14/2007 -  
 CAT. PLANEAMIENTO VIGENTE -  
 CAT. PLANEAMIENTO TRAMIT -

-  
 Titularidad  
 Uso Actual  
 Estado de conservación

**Ayuntamiento  
Educativo**

-

**CA-AGE-033****I.E.S. BAELO CLAUDIA****Interés Arquitectónico: 2****NIVEL IV**

PROVINCIA CÁDIZ  
 COMARCA Campo de Gibraltar  
 MUNICIPIO Algeciras  
 REFERENCIA CATASTRAL 8920102TF7082S

PROTECCIÓN LEY 14/2007 -  
 CAT. PLANEAMIENTO VIGENTE -  
 CAT. PLANEAMIENTO TRAMIT -

-  
 Titularidad  
 Uso Actual  
 Estado de conservación

**Ayuntamiento  
Educativo**

-

**CA-AGE-034****POLIDEPORTIVO CUBIERTO****Interés Arquitectónico: 2****NIVEL IV**

PROVINCIA CÁDIZ  
 COMARCA Campo de Gibraltar  
 MUNICIPIO Algeciras  
 REFERENCIA CATASTRAL 9629001TF7092N

PROTECCIÓN LEY 14/2007 -  
 CAT. PLANEAMIENTO VIGENTE -  
 CAT. PLANEAMIENTO TRAMIT -

-  
 Titularidad  
 Uso Actual  
 Estado de conservación

**Ayuntamiento  
Deportivo**

**CA-AGE-036****ANTIGUA GUARDERÍA SAN BERNABÉ****Interés Arquitectónico: 2****NIVEL IV**

PROVINCIA CÁDIZ  
 COMARCA Campo de Gibraltar  
 MUNICIPIO Algeciras  
 REFERENCIA CATASTRAL 8422301TF7082S

PROTECCIÓN LEY 14/2007 -  
 CAT. PLANEAMIENTO VIGENTE -  
 CAT. PLANEAMIENTO TRAMIT -

-  
 Titularidad  
 Uso Actual  
 Estado de conservación

**Ayuntamiento Cultural**  
 -

**CA-AGE-037****C.E.I.P. VIRGEN DEL PILAR****Interés Arquitectónico: 2****NIVEL IV**

PROVINCIA CÁDIZ  
 COMARCA Campo de Gibraltar  
 MUNICIPIO Algeciras  
 REFERENCIA CATASTRAL 9406408TF7090N

PROTECCIÓN LEY 14/2007 -  
 CAT. PLANEAMIENTO VIGENTE -  
 CAT. PLANEAMIENTO TRAMIT -

-  
 Titularidad  
 Uso Actual  
 Estado de conservación

**Ayuntamiento Educativo**  
 -

**CA-AGE-038****POLIDEPORTIVO LA PIÑERA****Interés Arquitectónico: 2****NIVEL IV**

PROVINCIA CÁDIZ  
 COMARCA Campo de Gibraltar  
 MUNICIPIO Algeciras  
 REFERENCIA CATASTRAL 9206226TF7090N

PROTECCIÓN LEY 14/2007 -  
 CAT. PLANEAMIENTO VIGENTE -  
 CAT. PLANEAMIENTO TRAMIT -

-  
 Titularidad  
 Uso Actual  
 Estado de conservación

**Ayuntamiento Deportivo**  
 -

**CA-AGE-039****C.E.I.P. ANDALUCÍA****Interés Arquitectónico: 2****NIVEL IV**

PROVINCIA CÁDIZ  
 COMARCA Campo de Gibraltar  
 MUNICIPIO Algeciras  
 REFERENCIA CATASTRAL 9305101TF7090N

PROTECCIÓN LEY 14/2007 -  
 CAT. PLANEAMIENTO VIGENTE -  
 CAT. PLANEAMIENTO TRAMIT -

-  
 Titularidad  
 Uso Actual  
 Estado de conservación

**Ayuntamiento Educativo**  
 -

**CA-AGE-040****CENTRO DE SALUD SALADILLO****Interés Arquitectónico: 2****NIVEL IV**

PROVINCIA CÁDIZ  
 COMARCA Campo de Gibraltar  
 MUNICIPIO Algeciras  
 REFERENCIA CATASTRAL 9605106TF7090N

PROTECCIÓN LEY 14/2007 -  
 CAT. PLANEAMIENTO VIGENTE -  
 CAT. PLANEAMIENTO TRAMIT -

-  
 Titularidad  
 Uso Actual  
 Estado de conservación

**Ayuntamiento  
Hospitalario**

**CA-AGE-041****C.E.I.P. ALFONSO XI****Interés Arquitectónico: 2****NIVEL IV**

PROVINCIA CÁDIZ  
 COMARCA Campo de Gibraltar  
 MUNICIPIO Algeciras  
 REFERENCIA CATASTRAL 9203602TF7090S

PROTECCIÓN LEY 14/2007 -  
 CAT. PLANEAMIENTO VIGENTE -  
 CAT. PLANEAMIENTO TRAMIT -

-  
 Titularidad  
 Uso Actual  
 Estado de conservación

**Ayuntamiento  
Educativo**

**CA-AGE-042****CENTRO DE DÍA SALADILLO SUR****Interés Arquitectónico: 2****NIVEL IV**

PROVINCIA CÁDIZ  
 COMARCA Campo de Gibraltar  
 MUNICIPIO Algeciras  
 REFERENCIA CATASTRAL 9400102TF7090S

PROTECCIÓN LEY 14/2007 -  
 CAT. PLANEAMIENTO VIGENTE -  
 CAT. PLANEAMIENTO TRAMIT -

-  
 Titularidad  
 Uso Actual  
 Estado de conservación

**Ayuntamiento  
Asistencial**

**CA-AGE-043****BIBLIOTECA MIGUEL HERNÁNDEZ****Interés Arquitectónico: 2****NIVEL IV**

PROVINCIA CÁDIZ  
 COMARCA Campo de Gibraltar  
 MUNICIPIO Algeciras  
 REFERENCIA CATASTRAL 9702832TF7090S

PROTECCIÓN LEY 14/2007 -  
 CAT. PLANEAMIENTO VIGENTE -  
 CAT. PLANEAMIENTO TRAMIT -

-  
 Titularidad  
 Uso Actual  
 Estado de conservación

**Ayuntamiento  
Cultural**

**CA-AGE-044****C.P.R. JUAN SEBASTIÁN EL CANO****Interés Arquitectónico: 2****NIVEL IV**

PROVINCIA CÁDIZ  
 COMARCA Campo de Gibraltar  
 MUNICIPIO Algeciras  
 REFERENCIA CATASTRAL 9901701TF7090S

PROTECCIÓN LEY 14/2007 -  
 CAT. PLANEAMIENTO VIGENTE -  
 CAT. PLANEAMIENTO TRAMIT -

-  
 Titularidad  
 Uso Actual  
 Estado de conservación

**Ayuntamiento  
 Educativo**  
 -

**CA-AGE-046****E.I. GLORIA FUERTES****Interés Arquitectónico: 2****NIVEL IV**

PROVINCIA CÁDIZ  
 COMARCA Campo de Gibraltar  
 MUNICIPIO Algeciras  
 REFERENCIA CATASTRAL 9600601TF7090S

PROTECCIÓN LEY 14/2007 -  
 CAT. PLANEAMIENTO VIGENTE -  
 CAT. PLANEAMIENTO TRAMIT -

-  
 Titularidad  
 Uso Actual  
 Estado de conservación

**Ayuntamiento  
 Educativo**

**CA-AGE-048****CENTRO ALZHEIMER****Interés Arquitectónico: 2****NIVEL IV**

PROVINCIA CÁDIZ  
 COMARCA Campo de Gibraltar  
 MUNICIPIO Algeciras  
 REFERENCIA CATASTRAL 9530022TF7093S

PROTECCIÓN LEY 14/2007 -  
 CAT. PLANEAMIENTO VIGENTE -  
 CAT. PLANEAMIENTO TRAMIT -

-  
 Titularidad  
 Uso Actual  
 Estado de conservación

**Ayuntamiento  
 Asistencial**  
 -

**CA-AGE-049****PARQUE DE BOMBEROS ALAMILLOS****Interés Arquitectónico: 2****NIVEL IV**

PROVINCIA CÁDIZ  
 COMARCA Campo de Gibraltar  
 MUNICIPIO Algeciras  
 REFERENCIA CATASTRAL 8510001TF7081S

PROTECCIÓN LEY 14/2007 -  
 CAT. PLANEAMIENTO VIGENTE -  
 CAT. PLANEAMIENTO TRAMIT -

-  
 Titularidad  
 Uso Actual  
 Estado de conservación

**Ayuntamiento  
 Servicios**

**CA-AGE-050****VIVIERO DE EMPRESAS****Interés Arquitectónico: 2****NIVEL IV**

PROVINCIA CÁDIZ  
 COMARCA Campo de Gibraltar  
 MUNICIPIO Algeciras  
 REFERENCIA CATASTRAL 9299925TE7999N

PROTECCIÓN LEY 14/2007 -  
 CAT. PLANEAMIENTO VIGENTE -  
 CAT. PLANEAMIENTO TRAMIT -

-  
 Titularidad  
 Uso Actual  
 Estado de conservación

**Ayuntamiento  
 Administrativo**

**CA-AGE-051****POLIDEPORTIVO SALADILLO****Interés Arquitectónico: 2****NIVEL IV**

PROVINCIA CÁDIZ  
 COMARCA Campo de Gibraltar  
 MUNICIPIO Algeciras  
 REFERENCIA CATASTRAL 9497602TE7999N

PROTECCIÓN LEY 14/2007 -  
 CAT. PLANEAMIENTO VIGENTE -  
 CAT. PLANEAMIENTO TRAMIT -

-  
 Titularidad  
 Uso Actual  
 Estado de conservación

**Ayuntamiento  
 Deportivo**

**CA-AGE-054****GUARDERÍA CLARA CAMPOAMOR****Interés Arquitectónico: 2****NIVEL IV**

PROVINCIA CÁDIZ  
 COMARCA Campo de Gibraltar  
 MUNICIPIO Algeciras  
 REFERENCIA CATASTRAL 8337602TF7083N

PROTECCIÓN LEY 14/2007 -  
 CAT. PLANEAMIENTO VIGENTE -  
 CAT. PLANEAMIENTO TRAMIT -

-  
 Titularidad  
 Uso Actual  
 Estado de conservación

**Ayuntamiento  
 Educativo**

**CA-AGE-055****CENTRO CÍVICO DOCTOR VENTURA ARJONA****Interés Arquitectónico: 2****NIVEL IV**

PROVINCIA CÁDIZ  
 COMARCA Campo de Gibraltar  
 MUNICIPIO Algeciras  
 REFERENCIA CATASTRAL 8330701TF7083S

PROTECCIÓN LEY 14/2007 -  
 CAT. PLANEAMIENTO VIGENTE -  
 CAT. PLANEAMIENTO TRAMIT -

-  
 Titularidad  
 Uso Actual  
 Estado de conservación

**Ayuntamiento  
 Sociocultural**



**CA-AGE-056****I.E.S. BAHÍA DE ALGECIRAS****Interés Arquitectónico: 2****NIVEL IV**

PROVINCIA CÁDIZ  
 COMARCA Campo de Gibraltar  
 MUNICIPIO Algeciras  
 REFERENCIA CATASTRAL 9729504TF7092N

PROTECCIÓN LEY 14/2007 -  
 CAT. PLANEAMIENTO VIGENTE -  
 CAT. PLANEAMIENTO TRAMIT -

-  
 Titularidad  
 Uso Actual  
 Estado de conservación

**Ayuntamiento Educativo****CA-AGE-057****INSTALACIONES PISTAS ATLETISMO****Interés Arquitectónico: 2****NIVEL IV**

PROVINCIA CÁDIZ  
 COMARCA Campo de Gibraltar  
 MUNICIPIO Algeciras  
 REFERENCIA CATASTRAL 9931005TF7093S

PROTECCIÓN LEY 14/2007 -  
 CAT. PLANEAMIENTO VIGENTE -  
 CAT. PLANEAMIENTO TRAMIT -

-  
 Titularidad  
 Uso Actual  
 Estado de conservación

**Ayuntamiento Deportivo****CA-AGE-058****C.E.I.P. MEDITERRÁNEO****Interés Arquitectónico: 2****NIVEL IV**

PROVINCIA CÁDIZ  
 COMARCA Campo de Gibraltar  
 MUNICIPIO Algeciras  
 REFERENCIA CATASTRAL 9931001TF7093S

PROTECCIÓN LEY 14/2007 -  
 CAT. PLANEAMIENTO VIGENTE -  
 CAT. PLANEAMIENTO TRAMIT -

-  
 Titularidad  
 Uso Actual  
 Estado de conservación

**Ayuntamiento Educativo****CA-AGE-059****I.E.S. LEVANTE****Interés Arquitectónico: 2****NIVEL IV**

PROVINCIA CÁDIZ  
 COMARCA Campo de Gibraltar  
 MUNICIPIO Algeciras  
 REFERENCIA CATASTRAL 9736001TF7093N

PROTECCIÓN LEY 14/2007 -  
 CAT. PLANEAMIENTO VIGENTE -  
 CAT. PLANEAMIENTO TRAMIT -

-  
 Titularidad  
 Uso Actual  
 Estado de conservación

**Ayuntamiento Educativo**

**CA-AGE-061****INSTALACIONES ALGESA****Interés Arquitectónico: 2****NIVEL IV**

PROVINCIA CÁDIZ  
 COMARCA Campo de Gibraltar  
 MUNICIPIO Algeciras  
 REFERENCIA CATASTRAL 11004A00200015

PROTECCIÓN LEY 14/2007 -  
 CAT. PLANEAMIENTO VIGENTE -  
 CAT. PLANEAMIENTO TRAMIT -

-  
 Titularidad  
 Uso Actual  
 Estado de conservación

**Ayuntamiento  
 Servicios**

**CA-AGE-063****C.E.I.P. LOS ARCOS****Interés Arquitectónico: 2****NIVEL IV**

PROVINCIA CÁDIZ  
 COMARCA Campo de Gibraltar  
 MUNICIPIO Algeciras  
 REFERENCIA CATASTRAL 7700833TF7070S

PROTECCIÓN LEY 14/2007 -  
 CAT. PLANEAMIENTO VIGENTE -  
 CAT. PLANEAMIENTO TRAMIT -

-  
 Titularidad  
 Uso Actual  
 Estado de conservación

**Ayuntamiento  
 Educativo**

**CA-AGE-064****C.E.I.P. NUESTRA SEÑORA DE EUROPA****Interés Arquitectónico: 2****NIVEL IV**

PROVINCIA CÁDIZ  
 COMARCA Campo de Gibraltar  
 MUNICIPIO Algeciras  
 REFERENCIA CATASTRAL 8792908TE7989S

PROTECCIÓN LEY 14/2007 -  
 CAT. PLANEAMIENTO VIGENTE -  
 CAT. PLANEAMIENTO TRAMIT -

-  
 Titularidad  
 Uso Actual  
 Estado de conservación

**Ayuntamiento  
 Educativo**

**CA-AGE-065****NAVE DE SERVICIOS MUNICIPALES****Interés Arquitectónico: 2****NIVEL IV**

PROVINCIA CÁDIZ  
 COMARCA Campo de Gibraltar  
 MUNICIPIO Algeciras  
 REFERENCIA CATASTRAL 8090007TE7989S

PROTECCIÓN LEY 14/2007 -  
 CAT. PLANEAMIENTO VIGENTE -  
 CAT. PLANEAMIENTO TRAMIT -

-  
 Titularidad  
 Uso Actual  
 Estado de conservación

**Ayuntamiento  
 Servicios**

**CA-AGE-066****C.E.I.P. SAN GARCÍA****Interés Arquitectónico: 2****NIVEL IV**

PROVINCIA CÁDIZ  
 COMARCA Campo de Gibraltar  
 MUNICIPIO Algeciras  
 REFERENCIA CATASTRAL 9086086TE7998N

PROTECCIÓN LEY 14/2007 -  
 CAT. PLANEAMIENTO VIGENTE -  
 CAT. PLANEAMIENTO TRAMIT -

-  
 Titularidad  
 Uso Actual  
 Estado de conservación

**Ayuntamiento  
Educativo**

-

**CA-AGE-067****C.E.I.P. CAETARIA****Interés Arquitectónico: 2****NIVEL IV**

PROVINCIA CÁDIZ  
 COMARCA Campo de Gibraltar  
 MUNICIPIO Algeciras  
 REFERENCIA CATASTRAL 02960W2TE8909N

PROTECCIÓN LEY 14/2007 -  
 CAT. PLANEAMIENTO VIGENTE -  
 CAT. PLANEAMIENTO TRAMIT -

-  
 Titularidad  
 Uso Actual  
 Estado de conservación

**Ayuntamiento  
Educativo****CA-AGE-069****MÓDULO DE PLAYA GETARES****Interés Arquitectónico: 2****NIVEL IV**

PROVINCIA CÁDIZ  
 COMARCA Campo de Gibraltar  
 MUNICIPIO Algeciras  
 REFERENCIA CATASTRAL 97809I2TE7998S

PROTECCIÓN LEY 14/2007 -  
 CAT. PLANEAMIENTO VIGENTE -  
 CAT. PLANEAMIENTO TRAMIT -

-  
 Titularidad  
 Uso Actual  
 Estado de conservación

**Ayuntamiento  
Servicios****CA-AGE-070****MÓDULO DE PLAYA RINCONCILLO****Interés Arquitectónico: 2****NIVEL IV**

PROVINCIA CÁDIZ  
 COMARCA Campo de Gibraltar  
 MUNICIPIO Algeciras  
 REFERENCIA CATASTRAL 0246107TF8004N

PROTECCIÓN LEY 14/2007 -  
 CAT. PLANEAMIENTO VIGENTE -  
 CAT. PLANEAMIENTO TRAMIT -

-  
 Titularidad  
 Uso Actual  
 Estado de conservación

**Ayuntamiento  
Servicios**

-

**CA-AGE-071****AAVV EL RINCONCILLO****Interés Arquitectónico: 2****NIVEL IV**

PROVINCIA CÁDIZ  
 COMARCA Campo de Gibraltar  
 MUNICIPIO Algeciras  
 REFERENCIA CATASTRAL 0248790TF8004N

PROTECCIÓN LEY 14/2007 -  
 CAT. PLANEAMIENTO VIGENTE -  
 CAT. PLANEAMIENTO TRAMIT -

-  
 Titularidad  
 Uso Actual  
 Estado de conservación

**Ayuntamiento Sociocultural****CA-AGE-072****ESTADIO NUEVO MIRADOR****Interés Arquitectónico: 2****NIVEL IV**

PROVINCIA CÁDIZ  
 COMARCA Campo de Gibraltar  
 MUNICIPIO Algeciras  
 REFERENCIA CATASTRAL 8451034TF7085S

PROTECCIÓN LEY 14/2007 -  
 CAT. PLANEAMIENTO VIGENTE -  
 CAT. PLANEAMIENTO TRAMIT -

-  
 Titularidad  
 Uso Actual  
 Estado de conservación

**Ayuntamiento Deportivo****CA-AGE-074****AAVV EL FARO****Interés Arquitectónico: 2****NIVEL IV**

PROVINCIA CÁDIZ  
 COMARCA Campo de Gibraltar  
 MUNICIPIO Algeciras  
 REFERENCIA CATASTRAL 07480CUTE8904N

PROTECCIÓN LEY 14/2007 -  
 CAT. PLANEAMIENTO VIGENTE -  
 CAT. PLANEAMIENTO TRAMIT -

-  
 Titularidad  
 Uso Actual  
 Estado de conservación

**Ayuntamiento Sociocultural****CA-AGE-D01****SOLAR COLEGIO EDUCACIÓN ESPECIAL****Interés Arquitectónico: 2****NIVEL IV**

PROVINCIA CÁDIZ  
 COMARCA Campo de Gibraltar  
 MUNICIPIO Algeciras  
 REFERENCIA CATASTRAL 9001303TF7090S

PROTECCIÓN LEY 14/2007 -  
 CAT. PLANEAMIENTO VIGENTE -  
 CAT. PLANEAMIENTO TRAMIT -

-  
 Titularidad  
 Uso Actual  
 Estado de conservación

**Diputación Educativo**

**MUNICIPIO**

ALGODONALES

El núcleo urbano de Algodonales se extiende en la falda sur de la Sierra de Lijar, abierta al paisaje de la Sierra de Grazalema. Su trazado urbano, muy ajustado a la topografía, se extiende de suroeste a noreste a lo largo de la antigua travesía urbana, en torno a la cual se sitúan los principales hitos edilicios. Entre los de titularidad municipal destacan las fuentes Baja y Alta y el remozado Ayuntamiento, a los que pueden sumarse algunas construcciones más recientes de correcta factura. Se trata, no obstante, de un núcleo carente de arquitectura doméstica y palaciega de cierto porte, de la que íi disponen -por razones históricas- otros núcleos serranos significativos. En el inventariado se ha valorado en primer lugar el interés arquitectónico y la protección patrimonial vigente, junto a otros factores, como la significación social del edificio, su singularidad, o su interés como representativos de una tipología arquitectónica o momento histórico.

**CA-AGO-001****AYUNTAMIENTO Y MERCADO****Interés Arquitectónico: 5****NIVEL I**

PROVINCIA	CÁDIZ
COMARCA	Sierra de Cádiz
MUNICIPIO	Algodonales
REFERENCIA CATASTRAL	5844007TF8854D
PROTECCIÓN LEY 14/2007	BCG por Disposición Adicional Sexta
CAT. PLANEAMIENTO VIGENTE	Grupo 9: Arquitectura Singular (P36)
CAT. PLANEAMIENTO TRAMIT	-

El ayuntamiento de Algodonales, construido en los años 40 y con una estructura en estado crítico, fue rehabilitado y ampliado a comienzos del siglo XXI, estableciéndose una nueva articulación entre las partes del programa (ayuntamiento y mercado) y de la ciudad, abriendo el edificio al sur y al paisaje de la Serranía de Ronda. (Ver ficha reducida)

Titularidad  
Uso Actual  
Estado de conservación

**Ayuntamiento  
Polivalente  
Buen estado de conservación**

**CA-AGO-002****EDIFICIO DE USOS MÚLTIPLES****Interés Arquitectónico: 2****NIVEL IV**

PROVINCIA	CÁDIZ
COMARCA	Sierra de Cádiz
MUNICIPIO	Algodonales
REFERENCIA CATASTRAL	5646502TF8854F
PROTECCIÓN LEY 14/2007	-
CAT. PLANEAMIENTO VIGENTE	-
CAT. PLANEAMIENTO TRAMIT	-

Titularidad  
Uso Actual  
Estado de conservación

**Ayuntamiento  
Administrativo  
-**

**CA-AGO-003****COLEGIO DE MAYORES****Interés Arquitectónico: 2****NIVEL IV**

PROVINCIA	CÁDIZ
COMARCA	Sierra de Cádiz
MUNICIPIO	Algodonales
REFERENCIA CATASTRAL	5546321TF8854F
PROTECCIÓN LEY 14/2007	-
CAT. PLANEAMIENTO VIGENTE	-
CAT. PLANEAMIENTO TRAMIT	-

Titularidad  
Uso Actual  
Estado de conservación

**Ayuntamiento  
Educativo  
-**

**CA-AGO-004****GUARDERÍA MUNICIPAL****Interés Arquitectónico: 2****NIVEL IV**

PROVINCIA CÁDIZ  
 COMARCA Sierra de Cádiz  
 MUNICIPIO Algodonales  
 REFERENCIA CATASTRAL 5647453TF8854H

PROTECCIÓN LEY 14/2007 -  
 CAT. PLANEAMIENTO VIGENTE -  
 CAT. PLANEAMIENTO TRAMIT -

-  
 Titularidad  
 Uso Actual  
 Estado de conservación

**Ayuntamiento  
Educativo**

**CA-AGO-005****COLEGIO PRÍNCIPE DE ASTURIAS****Interés Arquitectónico: 2****NIVEL IV**

PROVINCIA CÁDIZ  
 COMARCA Sierra de Cádiz  
 MUNICIPIO Algodonales  
 REFERENCIA CATASTRAL 5647454TF8854H

PROTECCIÓN LEY 14/2007 -  
 CAT. PLANEAMIENTO VIGENTE -  
 CAT. PLANEAMIENTO TRAMIT -

-  
 Titularidad  
 Uso Actual  
 Estado de conservación

**Ayuntamiento  
Polivalente**

**CA-AGO-006****ANTIGUO EDIFICIO CULTURAL CON OKUPAS****Interés Arquitectónico: 3****NIVEL II**

PROVINCIA CÁDIZ  
 COMARCA Sierra de Cádiz  
 MUNICIPIO Algodonales  
 REFERENCIA CATASTRAL 6044025TF8864C

PROTECCIÓN LEY 14/2007 Sin protección  
 CAT. PLANEAMIENTO VIGENTE -  
 CAT. PLANEAMIENTO TRAMIT -

Edificio de mediados del siglo XX, cuyo uso original se desconoce (quizá docente) y que fue de los primeros inmuebles en construirse en dicho ámbito, antes de ser propiamente urbano. Albergó usos culturales antes de ser abandonado y okupado. Presenta un esquema simétrico y claro, con planta en U abierta a la calle y desarrollo en dos niveles.

Titularidad  
 Uso Actual  
 Estado de conservación

**Ayuntamiento  
Residencial**

**CA-AGO-007****BIBLIOTECA MUNICIPAL Y OTROS****Interés Arquitectónico: 2****NIVEL IV**

PROVINCIA CÁDIZ  
 COMARCA Sierra de Cádiz  
 MUNICIPIO Algodonales  
 REFERENCIA CATASTRAL 5748236TF8854H

PROTECCIÓN LEY 14/2007 -  
 CAT. PLANEAMIENTO VIGENTE -  
 CAT. PLANEAMIENTO TRAMIT -

-  
 Titularidad  
 Uso Actual  
 Estado de conservación

**Ayuntamiento  
Cultural**

**CA-AGO-008****PABELLÓN Y PISTAS DE DEPORTE****Interés Arquitectónico: 2****NIVEL IV**

PROVINCIA CÁDIZ  
 COMARCA Sierra de Cádiz  
 MUNICIPIO Algodonales  
 REFERENCIA CATASTRAL 6147078TF8864E

PROTECCIÓN LEY 14/2007 -  
 CAT. PLANEAMIENTO VIGENTE -  
 CAT. PLANEAMIENTO TRAMIT -

-  
 Titularidad  
 Uso Actual  
 Estado de conservación

**Ayuntamiento  
 Deportivo**

**CA-AGO-009****LAVADERO DE LA FUENTE BAJA****Interés Arquitectónico: 4****NIVEL II**

PROVINCIA CÁDIZ  
 COMARCA Sierra de Cádiz  
 MUNICIPIO Algodonales  
 REFERENCIA CATASTRAL 5345424TF8854E

PROTECCIÓN LEY 14/2007 BCG por Disposición Adicional Sexta  
 CAT. PLANEAMIENTO VIGENTE -  
 CAT. PLANEAMIENTO TRAMIT -

El municipio de Algodonales se estructura a lo largo de un recorrido siguiendo una línea de nivel en la falda de la Sierra de Lijar, ubicándose 2 de sus 7 fuentes casi e sus extremos. Este lavadero asociado a la Fuente Baja consiste en un espacio público cubierto y abierto (hoy cerrado) con lavaderos dispuestos formando series, en peine.

Titularidad  
 Uso Actual  
 Estado de conservación

**Ayuntamiento  
 Lavadero**

**CA-AGO-010****FUENTE BAJA 12 CAÑOS****Interés Arquitectónico: 4****NIVEL II**

PROVINCIA CÁDIZ  
 COMARCA Sierra de Cádiz  
 MUNICIPIO Algodonales  
 REFERENCIA CATASTRAL 5345423TF8854E

PROTECCIÓN LEY 14/2007 BCG por Disposición Adicional Sexta  
 CAT. PLANEAMIENTO VIGENTE -  
 CAT. PLANEAMIENTO TRAMIT -

El municipio de Algodonales se estructura a lo largo de un recorrido siguiendo una línea de nivel en la falda de la Sierra de Lijar, ubicándose 2 de sus 7 fuentes casi e sus extremos. El entorno de esta Fuente Baja se considera el origen de la población de Algodonales, formado por el asentamiento de vecinos de Zahara que cultivaban estas tierras.

Titularidad  
 Uso Actual  
 Estado de conservación

**Ayuntamiento  
 Lavadero**

**CA-AGO-011****ESCALERAS ACCESO AL CALVARIO****Interés Arquitectónico: 2****NIVEL IV**

PROVINCIA CÁDIZ  
 COMARCA Sierra de Cádiz  
 MUNICIPIO Algodonales  
 REFERENCIA CATASTRAL 5345421TF8854E

PROTECCIÓN LEY 14/2007 -  
 CAT. PLANEAMIENTO VIGENTE -  
 CAT. PLANEAMIENTO TRAMIT -

-  
 Titularidad  
 Uso Actual  
 Estado de conservación

**Ayuntamiento  
 Administrativo**

**CA-AGO-012****ERMITA VIRGENCITA DE LA SIERRA**

PROVINCIA CÁDIZ  
COMARCA Sierra de Cádiz  
MUNICIPIO Algodonales  
REFERENCIA CATASTRAL 5245101TF8854N

PROTECCIÓN LEY 14/2007 BCG por Disposición Adicional Sexta  
CAT. PLANEAMIENTO VIGENTE -  
CAT. PLANEAMIENTO TRAMIT -

**Interés Arquitectónico: 3****NIVEL II**

Se sitúa en el extremo occidental del núcleo urbano y es uno de las construcciones -muy reducida- más antiguas de esta población. Se articula con el entorno de la Fuente Baja a través de un recorrido peatonal que focaliza la ermita.

Titularidad  
Uso Actual  
Estado de conservación

**Ayuntamiento Religioso****CA-AGO-013****PISCINA MUNICIPAL Y EDIFICIOS**

PROVINCIA CÁDIZ  
COMARCA Sierra de Cádiz  
MUNICIPIO Algodonales  
REFERENCIA CATASTRAL 6547003TF8864F

PROTECCIÓN LEY 14/2007 -  
CAT. PLANEAMIENTO VIGENTE -  
CAT. PLANEAMIENTO TRAMIT -

**Interés Arquitectónico: 2****NIVEL IV**

Titularidad  
Uso Actual  
Estado de conservación

**Ayuntamiento De ocio / espectáculo****CA-AGO-014****FUENTE ALTA. LAVADERO PÚBLICO**

PROVINCIA CÁDIZ  
COMARCA Sierra de Cádiz  
MUNICIPIO Algodonales  
REFERENCIA CATASTRAL 6547001TF8864F

PROTECCIÓN LEY 14/2007 BCG por Disposición Adicional Sexta  
CAT. PLANEAMIENTO VIGENTE -  
CAT. PLANEAMIENTO TRAMIT -

**Interés Arquitectónico: 3****NIVEL II**

El municipio de Algodonales se estructura a lo largo de un recorrido siguiendo una línea de nivel en la falda de la Sierra de Lijar, ubicándose 2 de sus 7 fuentes casi en sus extremos. La Fuente Alta comprende un lavadero, un aljibe y un abrevadero, que protagonizan el espacio público en su entorno y que han sido rehabilitados recientemente.

Titularidad  
Uso Actual  
Estado de conservación

**Ayuntamiento Lavadero****CA-AGO-015****RECINTO FERIAL Y AUDITORIO**

PROVINCIA CÁDIZ  
COMARCA Sierra de Cádiz  
MUNICIPIO Algodonales  
REFERENCIA CATASTRAL NO CATASTRADO

PROTECCIÓN LEY 14/2007 Sin protección  
CAT. PLANEAMIENTO VIGENTE -  
CAT. PLANEAMIENTO TRAMIT -

**Interés Arquitectónico: 3****NIVEL II**

Ubicado en el recinto ferial, a las afueras del municipio, frente a la plaza de toros, consiste en un escenario cubierto, conformado en hormigón armado, de reciente ejecución, que asume el cometido de concha acústica y boca de la escena en la que se organizan actividades relacionadas con las fiestas locales, o en otras ocasiones.

Titularidad  
Uso Actual  
Estado de conservación

**Ayuntamiento De ocio / espectáculo**



**CA-AGO-016****CEMENTERIO****Interés Arquitectónico: 3****NIVEL II**

PROVINCIA CÁDIZ  
 COMARCA Sierra de Cádiz  
 MUNICIPIO Algodonales  
 REFERENCIA CATASTRAL 11005A03200153

PROTECCIÓN LEY 14/2007 BCG por Disposición Adicional Sexta  
 CAT. PLANEAMIENTO VIGENTE -  
 CAT. PLANEAMIENTO TRAMIT -

Cementerio cerrado, de planta rectangular, con varias ampliaciones y estructurado en cuarteladas. Se ubica a las afueras de la población, contando con un cuerpo de ingreso con oficinas y un espacio previo amplio. La belleza del entorno al que se abre (Sierra de Grazalema) contrasta con su ubicación junto a un centro de transformación.

Titularidad  
 Uso Actual  
 Estado de conservación

**Ayuntamiento  
 Cementerio**

**CA-AGO-017****CENTRO DEFENSA FORESTAL CEDEFO****Interés Arquitectónico: 2****NIVEL IV**

PROVINCIA CÁDIZ  
 COMARCA Sierra de Cádiz  
 MUNICIPIO Algodonales  
 REFERENCIA CATASTRAL 11005A03100014

PROTECCIÓN LEY 14/2007 -  
 CAT. PLANEAMIENTO VIGENTE -  
 CAT. PLANEAMIENTO TRAMIT -

-

Titularidad  
 Uso Actual  
 Estado de conservación

**Ayuntamiento  
 Servicios**

**CA-AGO-018****COLEGIO RURAL MADRIGUERAS (MADRIGUERAS)****Interés Arquitectónico: 2****NIVEL IV**

PROVINCIA CÁDIZ  
 COMARCA Sierra de Cádiz  
 MUNICIPIO Algodonales  
 REFERENCIA CATASTRAL 001600400TF88C

PROTECCIÓN LEY 14/2007 -  
 CAT. PLANEAMIENTO VIGENTE -  
 CAT. PLANEAMIENTO TRAMIT -

-

Titularidad  
 Uso Actual  
 Estado de conservación

**Ayuntamiento  
 Educativo**

**CA-AGO-019****CENTRO DE INTERPRETACIÓN Y ALBERGUE MUNICIPAL****Interés Arquitectónico: 2****NIVEL IV**

PROVINCIA CÁDIZ  
 COMARCA Sierra de Cádiz  
 MUNICIPIO Algodonales  
 REFERENCIA CATASTRAL 000200100TF88H

PROTECCIÓN LEY 14/2007 -  
 CAT. PLANEAMIENTO VIGENTE -  
 CAT. PLANEAMIENTO TRAMIT -

-

Titularidad  
 Uso Actual  
 Estado de conservación

**Ayuntamiento  
 Cultural**

**CA-AGO-020****COLEGIO DE LA MUELA (LA MUELA)****Interés Arquitectónico: 2****NIVEL IV**

PROVINCIA CÁDIZ  
 COMARCA Sierra de Cádiz  
 MUNICIPIO Algodonales  
 REFERENCIA CATASTRAL 5401609TF8950A

PROTECCIÓN LEY 14/2007 -  
 CAT. PLANEAMIENTO VIGENTE -  
 CAT. PLANEAMIENTO TRAMIT -

-  
 Titularidad  
 Uso Actual  
 Estado de conservación

**Ayuntamiento  
 Educativo**

-

**CA-AGO-D01****RESIDENCIA DE ANCIANOS DE ALGODONALES****Interés Arquitectónico: 2****NIVEL IV**

PROVINCIA CÁDIZ  
 COMARCA Sierra de Cádiz  
 MUNICIPIO Algodonales  
 REFERENCIA CATASTRAL 5647430TF8854H

PROTECCIÓN LEY 14/2007 -  
 CAT. PLANEAMIENTO VIGENTE -  
 CAT. PLANEAMIENTO TRAMIT -

-  
 Titularidad  
 Uso Actual  
 Estado de conservación

**Diputación  
 Asistencial**

-

**MUNICIPIO****ARCOS DE LA FRONTERA**

El singular emplazamiento del núcleo histórico, inicialmente encaramado en la Peña de Arcos pero que en su crecimiento se extiende a otros ámbitos y debiendo superar topografías ciertamente abruptas, generan un paisaje urbano de indudable belleza al tiempo que unos recorridos complejos y unas parcelas en lugares de difícil edificación. La dilatada y densa historia local, con una densa presencia de la nobleza, arroja un patrimonio arquitectónico en el que destacan las arquitecturas militares, palaciegas y religiosas, que se complementan con edificios civiles de diverso carácter (ayuntamiento, mercados o teatros). La expansión de la ciudad dota al patrimonio municipal con piezas notables de arquitectura educativa de la segunda mitad del siglo XX, junto con algunas piezas singulares convertidas en hitos de referencia en el paisaje urbano y territorial, como el depósito de agua de la calle Guadarranque o el silo de la Avenida Duque de Arcos.

**CA-ARC-001****CASA CONSISTORIAL****Interés Arquitectónico: 4****NIVEL I**

PROVINCIA	CÁDIZ
COMARCA	Sierra de Cádiz
MUNICIPIO	Arcos de la Frontera
REFERENCIA CATASTRAL	9408707TF4790N
PROTECCIÓN LEY 14/2007	BCG por Disposición Adicional Sexta
CAT. PLANEAMIENTO VIGENTE	Nivel B1 (25)
CAT. PLANEAMIENTO TRAMIT	-

El edificio, de planta aproximadamente en L, consta de 3 niveles y 2 partes (en sendas parcelas catastrales) interconectadas en los niveles superiores pero separadas en planta baja por uno de los accesos al castillo. De cierta complejidad funcional, alberga elementos de interés como el artesonado de la escalera o la capilla. (Ver ficha completa)

Titularidad  
Uso Actual  
Estado de conservación

**Ayuntamiento  
Administrativo  
Degradado**

**CA-ARC-002****DELEGACIÓN DE CASCO ANTIGUO****Interés Arquitectónico: 2****NIVEL IV**

PROVINCIA	CÁDIZ
COMARCA	Sierra de Cádiz
MUNICIPIO	Arcos de la Frontera
REFERENCIA CATASTRAL	9408602TF4790N
PROTECCIÓN LEY 14/2007	-
CAT. PLANEAMIENTO VIGENTE	-
CAT. PLANEAMIENTO TRAMIT	-

Titularidad  
Uso Actual  
Estado de conservación

**Ayuntamiento  
Administrativo  
-**

**CA-ARC-003****CENTRO DE INTERPRETACIÓN DE CIUDAD DE ARCOS (CICA)****Interés Arquitectónico: 3****NIVEL I**

PROVINCIA	CÁDIZ
COMARCA	Sierra de Cádiz
MUNICIPIO	Arcos de la Frontera
REFERENCIA CATASTRAL	9408404TF4790N
PROTECCIÓN LEY 14/2007	BCG por Disposición Adicional Sexta
CAT. PLANEAMIENTO VIGENTE	Nivel B2 (50)
CAT. PLANEAMIENTO TRAMIT	-

El CICA ocupa una antigua casas del siglo XVIII, rehabilitada y reformada en 2008-2009. El patio principal presenta galerías sobre bóvedas en el primer nivel y sobre pilares metálicos en el segundo, mientras -tras el patio segundo- cuenta con cuevas que aprovechan el desnivel entre ambos frentes de la parcela. (Ver ficha reducida)

Titularidad  
Uso Actual  
Estado de conservación

**Ayuntamiento  
Administrativo  
Buen estado de conservación**

**CA-ARC-004****TEATRO OLIVARES VEAS**

PROVINCIA	CÁDIZ
COMARCA	Sierra de Cádiz
MUNICIPIO	Arcos de la Frontera
REFERENCIA CATASTRAL	9607610TF4790N
PROTECCIÓN LEY 14/2007	BCG por Disposición Adicional Sexta
CAT. PLANEAMIENTO VIGENTE	-
CAT. PLANEAMIENTO TRAMIT	-

**Interés Arquitectónico: 4****NIVEL II**

Obra modernista de 1917, en esquina, inserta en el casco histórico. Presenta planta de herradura con galería superior de palcos sustentada por pilares de fundición. Posee cuerpo escénico de notables dimensiones. Dañado en un incendio, fue rehabilitado en 1990-93 bajo la dirección de Diego Morales Gómez de la Torre.

Titularidad  
Uso Actual  
Estado de conservación

**Ayuntamiento**  
**De ocio / espectáculo**

**CA-ARC-005****PLAZA DE ABASTOS DEL CENTRO**

PROVINCIA	CÁDIZ
COMARCA	Sierra de Cádiz
MUNICIPIO	Arcos de la Frontera
REFERENCIA CATASTRAL	9607601TF4790N
PROTECCIÓN LEY 14/2007	BCG por Disposición Adicional Sexta
CAT. PLANEAMIENTO VIGENTE	-
CAT. PLANEAMIENTO TRAMIT	-

**Interés Arquitectónico: 4****NIVEL II**

Mercado ubicado en el interior de parte de una iglesia inacabada. Se iniciaron las obras en 1759 con proyecto de J. Antonio de Acosta, si bien en 1767 se llevó a cabo la expulsión de la Orden de los Jesuitas, quedando ésta sin concluir. Sin uso actual. Se plantea su reconversión en mercado-gourmet.

Titularidad  
Uso Actual  
Estado de conservación

**Ayuntamiento**  
**En desuso**

**CA-ARC-006****COLEGIO LAS NIEVES**

PROVINCIA	CÁDIZ
COMARCA	Sierra de Cádiz
MUNICIPIO	Arcos de la Frontera
REFERENCIA CATASTRAL	9607603TF4790N
PROTECCIÓN LEY 14/2007	BCG por Disposición Adicional Sexta
CAT. PLANEAMIENTO VIGENTE	-
CAT. PLANEAMIENTO TRAMIT	-

**Interés Arquitectónico: 4****NIVEL II**

Inmerso en el casco histórico de Arcos, este colegio data de 1672. Está estructurado en torno a un patio central vinculado a zaguán y escalera. Patio definido por arcadas de medio punto en planta baja y con galería superior cerrada. Uso docente consolidado.

Titularidad  
Uso Actual  
Estado de conservación

**Ayuntamiento**  
**Educativo**

**CA-ARC-007****PALACIO DEL MAYORAZGO**

PROVINCIA	CÁDIZ
COMARCA	Sierra de Cádiz
MUNICIPIO	Arcos de la Frontera
REFERENCIA CATASTRAL	9607607TF4790N
PROTECCIÓN LEY 14/2007	BCG por Disposición Adicional Sexta
CAT. PLANEAMIENTO VIGENTE	Nivel A (13)
CAT. PLANEAMIENTO TRAMIT	-

**Interés Arquitectónico: 5****NIVEL I**

Las partes más antiguas del edificio pueden datarse en el siglo XVII. De planta irregular, se estructura en torno a 2 patios porticados, un patio más reciente al fondo y unos pequeños jardines aterrazados hacia la calle Maldonado. Elementos a destacar son los artesonados, las arquerías, las bóvedas, así como la portada. (Ver ficha completa)

Titularidad  
Uso Actual  
Estado de conservación

**Ayuntamiento**  
**Polivalente**  
**Degradado**

**CA-ARC-008****INMUEBLE EN CALLE MARTÍN MONTERO****Interés Arquitectónico: 2****NIVEL IV**

PROVINCIA CÁDIZ  
 COMARCA Sierra de Cádiz  
 MUNICIPIO Arcos de la Frontera  
 REFERENCIA CATASTRAL 9806917TF4790N

PROTECCIÓN LEY 14/2007 -  
 CAT. PLANEAMIENTO VIGENTE -  
 CAT. PLANEAMIENTO TRAMIT -

-  
 Titularidad  
 Uso Actual  
 Estado de conservación

**Ayuntamiento**  
**En desuso**

**CA-ARC-009****SALÓN CULTURAL SAN MIGUEL****Interés Arquitectónico: 4****NIVEL II**

PROVINCIA CÁDIZ  
 COMARCA Sierra de Cádiz  
 MUNICIPIO Arcos de la Frontera  
 REFERENCIA CATASTRAL 9111207TF4791S

PROTECCIÓN LEY 14/2007 BCG por Disposición Adicional Sexta  
 CAT. PLANEAMIENTO VIGENTE -  
 CAT. PLANEAMIENTO TRAMIT -

Antigua atalaya morisca convertida por los cristianos en ermita. La edificación primitiva es anterior a 1640 y la iglesia data de 1720. Es significativa su posición respecto a la c/S. Miguel. Ha sido rehabilitado y convertido en C. Cultural. Requiere mejoras de accesibilidad.

Titularidad  
 Uso Actual  
 Estado de conservación

**Ayuntamiento**  
**De ocio / espectáculo**

**CA-ARC-010****C.E.I.P. SAN FRANCISCO****Interés Arquitectónico: 3****NIVEL II**

PROVINCIA CÁDIZ  
 COMARCA Sierra de Cádiz  
 MUNICIPIO Arcos de la Frontera  
 REFERENCIA CATASTRAL 9212801TF4791S

PROTECCIÓN LEY 14/2007 BCG por Disposición Adicional Sexta  
 CAT. PLANEAMIENTO VIGENTE -  
 CAT. PLANEAMIENTO TRAMIT -

Colegio que pertenece a un conjunto de centros docentes proyectados por un equipo de arquitectos en los años 70 del siglo XX, promovidos por el Ministerio de Educación dentro de un Plan Piloto. Indudable interés tipológico y constructivo, y un lenguaje reconocible. Presenta hormigón visto en estructura y cerramientos prefabricados.

Titularidad  
 Uso Actual  
 Estado de conservación

**Ayuntamiento**  
**Educativo**

**CA-ARC-011****ARCO DE MATRERA Y TORRE DE LA TRACIÓN****Interés Arquitectónico: 4****NIVEL II**

PROVINCIA CÁDIZ  
 COMARCA Sierra de Cádiz  
 MUNICIPIO Arcos de la Frontera  
 REFERENCIA CATASTRAL 0204216TF5700S

PROTECCIÓN LEY 14/2007 Bien de Interés Cultural (BIC) inscrito  
 CAT. PLANEAMIENTO VIGENTE -  
 CAT. PLANEAMIENTO TRAMIT -

Forman parte de la muralla del s. XIII. La Puerta de Matrera fue, junto con la Puerta de Jerez, puerta principal de la ciudad. La Torre de la Traición era una de las 4 completaban el conjunto. Está prevista una intervención que afecta a la recuperación de espacios libres contiguos a la muralla.

Titularidad  
 Uso Actual  
 Estado de conservación

**Ayuntamiento**  
**Religioso**

**CA-ARC-012****EDIFICIO EMPRENDEDORES****Interés Arquitectónico: 2****NIVEL IV**

PROVINCIA CÁDIZ  
 COMARCA Sierra de Cádiz  
 MUNICIPIO Arcos de la Frontera  
 REFERENCIA CATASTRAL 8909901TF4780N

PROTECCIÓN LEY 14/2007 -  
 CAT. PLANEAMIENTO VIGENTE -  
 CAT. PLANEAMIENTO TRAMIT -

-  
 Titularidad  
 Uso Actual  
 Estado de conservación

**Ayuntamiento  
 Polivalente**

**CA-ARC-013****BIBLIOTECA MUNICIPAL****Interés Arquitectónico: 2****NIVEL IV**

PROVINCIA CÁDIZ  
 COMARCA Sierra de Cádiz  
 MUNICIPIO Arcos de la Frontera  
 REFERENCIA CATASTRAL 8711602TF4781S

PROTECCIÓN LEY 14/2007 -  
 CAT. PLANEAMIENTO VIGENTE -  
 CAT. PLANEAMIENTO TRAMIT -

-  
 Titularidad  
 Uso Actual  
 Estado de conservación

**Ayuntamiento  
 Cultural**

**CA-ARC-014****DELEGACIÓN DEL MAYOR****Interés Arquitectónico: 2****NIVEL IV**

PROVINCIA CÁDIZ  
 COMARCA Sierra de Cádiz  
 MUNICIPIO Arcos de la Frontera  
 REFERENCIA CATASTRAL 8710111TF4781S

PROTECCIÓN LEY 14/2007 -  
 CAT. PLANEAMIENTO VIGENTE -  
 CAT. PLANEAMIENTO TRAMIT -

-  
 Titularidad  
 Uso Actual  
 Estado de conservación

**Ayuntamiento  
 Asistencial**

**CA-ARC-015****COLEGIO FUNDACIÓN CAMPOAMENO****Interés Arquitectónico: 3****NIVEL II**

PROVINCIA CÁDIZ  
 COMARCA Sierra de Cádiz  
 MUNICIPIO Arcos de la Frontera  
 REFERENCIA CATASTRAL 0303702TF5700S

PROTECCIÓN LEY 14/2007 BCG por Disposición Adicional Sexta  
 CAT. PLANEAMIENTO VIGENTE -  
 CAT. PLANEAMIENTO TRAMIT -

-  
 Forma parte del conjunto definido por Iglesia y antiguo convento, siendo éste el actual colegio. El convento data de 1644, se incendió en 1931 y, tras ser adquirido por el Ayto., fue rehabilitado por J. Ignacio Ruiz de Terry. Está articulado en torno a 3 patios porticados con arcadas de medio punto

Titularidad  
 Uso Actual  
 Estado de conservación

**Ayuntamiento  
 Educativo**

**CA-ARC-016****CEMENTERIO DE SAN MIGUEL****Interés Arquitectónico: 3****NIVEL II**

PROVINCIA CÁDIZ  
 COMARCA Sierra de Cádiz  
 MUNICIPIO Arcos de la Frontera  
 REFERENCIA CATASTRAL 9413901TF4791S

PROTECCIÓN LEY 14/2007 BCG por Disposición Adicional Sexta  
 CAT. PLANEAMIENTO VIGENTE -  
 CAT. PLANEAMIENTO TRAMIT -

El cementerio de San Miguel se sitúa sobre un alto al norte del municipio, en el límite del entorno del Conjunto Histórico Artístico. Data de 1870 con sucesivas ampliaciones que se extienden hasta la actualidad. Posee un cuerpo edificado en su acceso, con portada en el centro.

Titularidad  
 Uso Actual  
 Estado de conservación

**Ayuntamiento  
 Cementerio**

**CA-ARC-017****SILO****Interés Arquitectónico: 3****NIVEL III**

PROVINCIA CÁDIZ  
 COMARCA Sierra de Cádiz  
 MUNICIPIO Arcos de la Frontera  
 REFERENCIA CATASTRAL 8510122TF4781S

PROTECCIÓN LEY 14/2007 -  
 CAT. PLANEAMIENTO VIGENTE -  
 CAT. PLANEAMIENTO TRAMIT -

-

Titularidad  
 Uso Actual  
 Estado de conservación

**Junta de Andalucía  
 En desuso  
 Degradado**

**CA-ARC-018****EDIFICIO MIGUEL MANCHEÑO****Interés Arquitectónico: 2****NIVEL IV**

PROVINCIA CÁDIZ  
 COMARCA Sierra de Cádiz  
 MUNICIPIO Arcos de la Frontera  
 REFERENCIA CATASTRAL 8611653TF4781S

PROTECCIÓN LEY 14/2007 -  
 CAT. PLANEAMIENTO VIGENTE -  
 CAT. PLANEAMIENTO TRAMIT -

-

Titularidad  
 Uso Actual  
 Estado de conservación

**Ayuntamiento  
 Administrativo**

**CA-ARC-019****TORRE-DEPÓSITO DE AGUA****Interés Arquitectónico: 3****NIVEL II**

PROVINCIA CÁDIZ  
 COMARCA Sierra de Cádiz  
 MUNICIPIO Arcos de la Frontera  
 REFERENCIA CATASTRAL 8215701TF4781N

PROTECCIÓN LEY 14/2007 BCG por Disposición Adicional Sexta  
 CAT. PLANEAMIENTO VIGENTE -  
 CAT. PLANEAMIENTO TRAMIT -

Proyectado por Luis Marín de Terán en los años 60 como parte de un programa de viviendas sociales, habiendo varios ejemplares similares en diferentes municipios. Hoy sin función. Escasa capacidad para asumir nuevos usos, aunque con valores plásticos indudables y constituyendo una referencia visual asumida en el espacio urbano y territorial.

Titularidad  
 Uso Actual  
 Estado de conservación

**Ayuntamiento  
 En desuso**

**CA-ARC-020****C.E.I.P. VICENTA TARÍN****Interés Arquitectónico: 3****NIVEL II**

PROVINCIA CÁDIZ  
 COMARCA Sierra de Cádiz  
 MUNICIPIO Arcos de la Frontera  
 REFERENCIA CATASTRAL 8315405TF4781N

PROTECCIÓN LEY 14/2007 BCG por Disposición Adicional Sexta  
 CAT. PLANEAMIENTO VIGENTE -  
 CAT. PLANEAMIENTO TRAMIT -

Colegio que pertenece a un conjunto de centros docentes proyectados por un equipo de arquitectos en los años 70 del siglo XX, promovidos por el Ministerio de Educación dentro de un Plan Piloto. Indudable interés tipológico y constructivo, y un lenguaje reconocible. Presenta hormigón visto en estructura y cerramientos prefabricados.

Titularidad  
 Uso Actual  
 Estado de conservación

**Ayuntamiento  
 Educativo**

-

**CA-ARC-021****POLIDEPORTIVO MUNICIPAL****Interés Arquitectónico: 2****NIVEL IV**

PROVINCIA CÁDIZ  
 COMARCA Sierra de Cádiz  
 MUNICIPIO Arcos de la Frontera  
 REFERENCIA CATASTRAL 9223103TF4792S

PROTECCIÓN LEY 14/2007 -  
 CAT. PLANEAMIENTO VIGENTE -  
 CAT. PLANEAMIENTO TRAMIT -

-

Titularidad  
 Uso Actual  
 Estado de conservación

**Ayuntamiento  
 Deportivo**

-



**MUNICIPIO** BARBATE

La acelerada evolución urbana de Barbate en el siglo XX y su pujante economía ligada a la pesca y la actividad portuaria explican en buena medida que una parte importante de su patrimonio inmueble municipal esté integrado por edificios surgidos a lo largo de dicho siglo, algunos de excepcional interés arquitectónico, como la antigua Loja de pescados o el Ayuntamiento, ambos de Casto Fernández Shaw, a los que deben sumarse otros de valor reseñable, como el Antiguo Colegio Nuestra Señora del Carmen, el Teatro-Cine Avenida, la antigua Casa de la Juventud o el mercado municipal de abastos. Pero a este patrimonio se suman tres grupos muy significativos de edificios de origen más antiguo que la propia población de Barbate, ubicados en su termino municipal: la Ermita de San Ambrosio, tres torres almenaras costeras y el excepcional Real de la Almadraba de Zahara de los Atunes.

**CA-BAB-001****CASA AYUNTAMIENTO****Interés Arquitectónico: 5****NIVEL I**

PROVINCIA	CÁDIZ
COMARCA	La Janda
MUNICIPIO	Barbate
REFERENCIA CATASTRAL	7694401TF3079S
PROTECCIÓN LEY 14/2007	BCG por Disposición Adicional Sexta
CAT. PLANEAMIENTO VIGENTE	-
CAT. PLANEAMIENTO TRAMIT	-

Proyectado por Casto Fernández Shaw, este edificio responde a un modelo consolidado y académico que trasciende los formalismos, en este caso, mostrando una claridad tipológica y una riqueza espacial propios de este relevante arquitecto. Interiormente el edificio se organiza en torno a una amplia escalera. (Ver ficha completa)

Titularidad  
Uso Actual  
Estado de conservación

**Ayuntamiento  
Administrativo  
Degradado**

**CA-BAB-002****COLEGIO ESTRELLA DE MAR****Interés Arquitectónico: 3****NIVEL II**

PROVINCIA	CÁDIZ
COMARCA	La Janda
MUNICIPIO	Barbate
REFERENCIA CATASTRAL	7594701TF3079S
PROTECCIÓN LEY 14/2007	Sin protección
CAT. PLANEAMIENTO VIGENTE	-
CAT. PLANEAMIENTO TRAMIT	-

Obra racionalista del arquitecto Antonio Sánchez Esteve, ubicada frente al Ayuntamiento de Barbate. Compuesto por dos edificios en origen construidos en distintas fechas. El primero, de 1953, corresponde a una antigua clínica y el segundo, de 1961, es el colegio original. Actualmente la totalidad del conjunto tiene uso docente.

Titularidad  
Uso Actual  
Estado de conservación

**Ayuntamiento  
Educativo  
-**

**CA-BAB-003****EDIFICIO A.SI.QUI.PU****Interés Arquitectónico: 2****NIVEL IV**

PROVINCIA	CÁDIZ
COMARCA	La Janda
MUNICIPIO	Barbate
REFERENCIA CATASTRAL	7494715TF3079S
PROTECCIÓN LEY 14/2007	-
CAT. PLANEAMIENTO VIGENTE	-
CAT. PLANEAMIENTO TRAMIT	-

-

Titularidad  
Uso Actual  
Estado de conservación

**Ayuntamiento  
Asistencial  
-**

**CA-BAB-004****ANTIGUO COLEGIO NUESTRA SEÑORA DEL CARMEN****Interés Arquitectónico: 4****NIVEL I**

PROVINCIA CÁDIZ  
 COMARCA La Janda  
 MUNICIPIO Barbate  
 REFERENCIA CATASTRAL 7894401TF3079S

PROTECCIÓN LEY 14/2007 Sin protección  
 CAT. PLANEAMIENTO VIGENTE -  
 CAT. PLANEAMIENTO TRAMIT -

Promovido por el empresario almadrabero Serafin Romeu Fagés, este colegio gestionado por las hijas de la Caridad y después por el Consorcio Nacional Almadrabero ocupa una manzana completa, con aulas en planta baja y dos salas sobre el acceso. Hacia atrás, el patio de y las viviendas de los maestros en un lateral. (Ver ficha completa)

Titularidad  
 Uso Actual  
 Estado de conservación

**Ayuntamiento  
 Administrativo  
 Degradado**

**CA-BAB-005****TEATRO - CINE AVENIDA****Interés Arquitectónico: 4****NIVEL I**

PROVINCIA CÁDIZ  
 COMARCA La Janda  
 MUNICIPIO Barbate  
 REFERENCIA CATASTRAL 7894901TF3079S

PROTECCIÓN LEY 14/2007 BCG por Disposición Adicional Sexta  
 CAT. PLANEAMIENTO VIGENTE -  
 CAT. PLANEAMIENTO TRAMIT -

Se construye entre 1948-50, como cine-teatro, incluyendo una amplia vivienda para la familia del promotor, el industrial conservero y almadrabero Aniceto Ramírez Rey. A la gran sala, con dos niveles y decoración art-decó y racionalista, combinada con la tradición local, se accede mediante una escalinata desde el vestíbulo. (Ver ficha completa)

Titularidad  
 Uso Actual  
 Estado de conservación

**Ayuntamiento  
 En desuso  
 Degradado**

**CA-BAB-006****CASA DE LA CULTURA****Interés Arquitectónico: 3****NIVEL II**

PROVINCIA CÁDIZ  
 COMARCA La Janda  
 MUNICIPIO Barbate  
 REFERENCIA CATASTRAL 7893102TF3079S

PROTECCIÓN LEY 14/2007 Sin protección  
 CAT. PLANEAMIENTO VIGENTE -  
 CAT. PLANEAMIENTO TRAMIT -

Proyectado por F. Ristori y S. Esteve en 1947. Con nave principal, puestos de venta en laterales y centro, y con nave con arquerías que servía de lonja. En los 80 se remodela lesivamente para convertirse en C. Cultura, incluyendo un piso alto y cubierta a dos aguas. Requiere mejoras en accesibilidad

Titularidad  
 Uso Actual  
 Estado de conservación

**Ayuntamiento  
 Cultural  
 -**

**CA-BAB-007****CASA DE LA JUVENTUD****Interés Arquitectónico: 3****NIVEL II**

PROVINCIA CÁDIZ  
 COMARCA La Janda  
 MUNICIPIO Barbate  
 REFERENCIA CATASTRAL 7493804TF3079S

PROTECCIÓN LEY 14/2007 Sin protección  
 CAT. PLANEAMIENTO VIGENTE -  
 CAT. PLANEAMIENTO TRAMIT -

Atribuida a C. Solís Llorente, data de 1956. Destaca su pórtico de entrada. Interiores muy modificados, fachada con aspecto original. Ha sido sede de varias organizaciones, C.Adultos y Museo. Actualmente es Casa de Juventud, con salas de estudio y multiusos, requiriendo esta última rehabilitación.

Titularidad  
 Uso Actual  
 Estado de conservación

**Ayuntamiento  
 Cultural  
 -**

**CA-BAB-008****MERCADO MUNICIPAL DE ABASTOS****Interés Arquitectónico: 3****NIVEL II**

PROVINCIA CÁDIZ  
 COMARCA La Janda  
 MUNICIPIO Barbate  
 REFERENCIA CATASTRAL 7392601TF3079S

PROTECCIÓN LEY 14/2007 BCG por Disposición Adicional Sexta  
 CAT. PLANEAMIENTO VIGENTE -  
 CAT. PLANEAMIENTO TRAMIT -

Muestra significativa del Estilo Internacional en Cádiz. Obra de 1961 de Fernando de la Cuadra. Consta de nave central con puestos a ambos lados, destacando la doble hilera de puestos en uno de sus laterales. Favorece así el diálogo con el espacio circundante. Posee una clara concepción funcional y estructural y un indudable interés tipológico.

Titularidad  
 Uso Actual  
 Estado de conservación

**Ayuntamiento  
 Comercial**

**CA-BAB-009****HOGAR DEL PENSIONISTA****Interés Arquitectónico: 2****NIVEL IV**

PROVINCIA CÁDIZ  
 COMARCA La Janda  
 MUNICIPIO Barbate  
 REFERENCIA CATASTRAL 7591501TF3079S

PROTECCIÓN LEY 14/2007 -  
 CAT. PLANEAMIENTO VIGENTE -  
 CAT. PLANEAMIENTO TRAMIT -

Titularidad  
 Uso Actual  
 Estado de conservación

**Ayuntamiento  
 Asistencial**

**CA-BAB-010****ANTIGUO TELÉGRAFOS****Interés Arquitectónico: 2****NIVEL IV**

PROVINCIA CÁDIZ  
 COMARCA La Janda  
 MUNICIPIO Barbate  
 REFERENCIA CATASTRAL 7790312TF3079S

PROTECCIÓN LEY 14/2007 -  
 CAT. PLANEAMIENTO VIGENTE -  
 CAT. PLANEAMIENTO TRAMIT -

Titularidad  
 Uso Actual  
 Estado de conservación

**Ayuntamiento  
 Desconocido**

**CA-BAB-011****ANTIGUO MATADERO MUNICIPAL****Interés Arquitectónico: 3****NIVEL I**

PROVINCIA CÁDIZ  
 COMARCA La Janda  
 MUNICIPIO Barbate  
 REFERENCIA CATASTRAL 8196401TF3089N

PROTECCIÓN LEY 14/2007 Sin protección  
 CAT. PLANEAMIENTO VIGENTE -  
 CAT. PLANEAMIENTO TRAMIT -

Proyectado por Casto Fernández Shaw, alberga actualmente el archivo municipal y casa de la cultura, tras una reforma que supuso la adición de un remonte de una planta, con una integración poco favorable. Se está considerando la posibilidad de una nueva ampliación en la zona trasera, correspondiente a los antiguos corrales. (Ver ficha reducida)

Titularidad  
 Uso Actual  
 Estado de conservación

**Ayuntamiento  
 Administrativo  
 Normal estado de conservación**

**CA-BAB-012****PISCINA MUNICIPAL DE BARBATE****Interés Arquitectónico: 4****NIVEL II**

PROVINCIA CÁDIZ  
 COMARCA La Janda  
 MUNICIPIO Barbate  
 REFERENCIA CATASTRAL 8097601TF3089N

PROTECCIÓN LEY 14/2007 Sin protección  
 CAT. PLANEAMIENTO VIGENTE -  
 CAT. PLANEAMIENTO TRAMIT -

Construida a espaldas del Colegio Giner de los Ríos, esta piscina cubierta se dota de espacios previos que conforman una concavidad a través de la cual se accede y reconoce como edificio público. La solución estructural establece una estrecha relación con la cuidada iluminación interior.

Titularidad  
 Uso Actual  
 Estado de conservación

**Ayuntamiento Educativo**

-

**CA-BAB-013****COLEGIO BAHÍA DE BARBATE****Interés Arquitectónico: 3****NIVEL II**

PROVINCIA CÁDIZ  
 COMARCA La Janda  
 MUNICIPIO Barbate  
 REFERENCIA CATASTRAL 7094801TF3079S

PROTECCIÓN LEY 14/2007 Sin protección  
 CAT. PLANEAMIENTO VIGENTE -  
 CAT. PLANEAMIENTO TRAMIT -

Colegio que pertenece a un conjunto de centros docentes proyectados por un equipo de arquitectos en los años 70 del siglo XX, promovidos por el Ministerio de Educación dentro de un Plan Piloto. Indudable interés tipológico y constructivo, y un lenguaje reconocible. Presenta hormigón visto en estructura y cerramientos prefabricados.

Titularidad  
 Uso Actual  
 Estado de conservación

**Ayuntamiento Educativo**

-

**CA-BAB-014****INSTITUTO TRAFALGAR****Interés Arquitectónico: 2****NIVEL IV**

PROVINCIA CÁDIZ  
 COMARCA La Janda  
 MUNICIPIO Barbate  
 REFERENCIA CATASTRAL 7093201TF3079S

PROTECCIÓN LEY 14/2007 -  
 CAT. PLANEAMIENTO VIGENTE -  
 CAT. PLANEAMIENTO TRAMIT -

-

Titularidad  
 Uso Actual  
 Estado de conservación

**Ayuntamiento Educativo**

-

**CA-BAB-015****COLEGIO BAESSIPO****Interés Arquitectónico: 3****NIVEL II**

PROVINCIA CÁDIZ  
 COMARCA La Janda  
 MUNICIPIO Barbate  
 REFERENCIA CATASTRAL 7290501TF3079S

PROTECCIÓN LEY 14/2007 Sin protección  
 CAT. PLANEAMIENTO VIGENTE -  
 CAT. PLANEAMIENTO TRAMIT -

Inserto en el proceso de expansión de Barbate a mediados del siglo XX, tensionado por la construcción del entonces denominado Puerto de la Albufera, se asientan edificios públicos a lo largo de la Avenida del Mar, como este colegio, con rasgos compositivos que combinan cierta modernidad con lazos a la tradición.

Titularidad  
 Uso Actual  
 Estado de conservación

**Ayuntamiento Educativo**

-

**CA-BAB-016****COLEGIO JUAN XXII****Interés Arquitectónico: 2****NIVEL IV**

PROVINCIA CÁDIZ  
 COMARCA La Janda  
 MUNICIPIO Barbate  
 REFERENCIA CATASTRAL 7589602TF3078N

PROTECCIÓN LEY 14/2007 -  
 CAT. PLANEAMIENTO VIGENTE -  
 CAT. PLANEAMIENTO TRAMIT -

-  
 Titularidad  
 Uso Actual  
 Estado de conservación

**Ayuntamiento  
 Educativo**

**CA-BAB-017****POLICÍA LOCAL****Interés Arquitectónico: 3****NIVEL II**

PROVINCIA CÁDIZ  
 COMARCA La Janda  
 MUNICIPIO Barbate  
 REFERENCIA CATASTRAL 7188209TF3078N

PROTECCIÓN LEY 14/2007 Sin protección  
 CAT. PLANEAMIENTO VIGENTE -  
 CAT. PLANEAMIENTO TRAMIT -

Insero en el proceso de expansión de Barbate a mediados del siglo XX, tensionado por la construcción del entonces denominado Puerto de la Albufera, se asientan edificios públicos a lo largo de la Avenida del Mar, como esta sede de la Policía Local, que combina un esquema clasicista, muy simétrico, con elementos lingüísticos de la Modernidad.

Titularidad  
 Uso Actual  
 Estado de conservación

**Ayuntamiento  
 Administrativo**

**CA-BAB-018****ANTIGUA LONJA DE PESCADOS****Interés Arquitectónico: 4****NIVEL I**

PROVINCIA CÁDIZ  
 COMARCA La Janda  
 MUNICIPIO Barbate  
 REFERENCIA CATASTRAL 8187101TF3088N

PROTECCIÓN LEY 14/2007 Bien de Catalogación General inscrito individualmente  
 CAT. PLANEAMIENTO VIGENTE -  
 CAT. PLANEAMIENTO TRAMIT Protección Integral

Proyectada por Casto Fernández Shaw, el edificio de la Lonja de Barbate, constituye uno de los principales exponentes del Movimiento Moderno en Andalucía. La construcción del Puerto de la Albufera supuso la desactivación de la lonja, cayendo en estado de abandono hasta su rehabilitación por parte de la Consejería de Fomento.

Titularidad  
 Uso Actual  
 Estado de conservación

**Ayuntamiento  
 Polivalente  
 Buen estado de conservación**

**CA-BAB-019****TORRE DEL TAJO****Interés Arquitectónico: 5****NIVEL II**

PROVINCIA CÁDIZ  
 COMARCA La Janda  
 MUNICIPIO Barbate  
 REFERENCIA CATASTRAL 11007A00500007

PROTECCIÓN LEY 14/2007 Bien de Interés Cultural (BIC) inscrito  
 CAT. PLANEAMIENTO VIGENTE -  
 CAT. PLANEAMIENTO TRAMIT -

Construida en el s.XVI ante la necesidad de defender el cabo de la Tembladera y de enlazar las torres de Trafalgar y Barbate. De planta circular y altura 13.35 metros. La estancia de la torre se cubre con una bóveda semiesférica y en ella se encuentra la escalera helicoidal, embebida en el muro, que conduce a la garita. Rehabilitada en 1992-93.

Titularidad  
 Uso Actual  
 Estado de conservación

**Ayuntamiento  
 Cultural**

**CA-BAB-020****ESCUELA DE SAN AMBROSIO (SAN AMBROSIO)****Interés Arquitectónico: 2****NIVEL IV**

PROVINCIA CÁDIZ  
 COMARCA La Janda  
 MUNICIPIO Barbate  
 REFERENCIA CATASTRAL Polígono 2,parcl. 59

PROTECCIÓN LEY 14/2007 -  
 CAT. PLANEAMIENTO VIGENTE -  
 CAT. PLANEAMIENTO TRAMIT -

-  
 Titularidad  
 Uso Actual  
 Estado de conservación

**Ayuntamiento  
 Educativo**

**CA-BAB-021****ERMITA DE SAN AMBROSIO (SAN AMBROSIO)****Interés Arquitectónico: 5****NIVEL III**

PROVINCIA CÁDIZ  
 COMARCA La Janda  
 MUNICIPIO Barbate  
 REFERENCIA CATASTRAL 11007A00200008

PROTECCIÓN LEY 14/2007 -  
 CAT. PLANEAMIENTO VIGENTE -  
 CAT. PLANEAMIENTO TRAMIT -

-  
 Titularidad  
 Uso Actual  
 Estado de conservación

**Iglesia  
 Cultural  
 Muy degradado**

**CA-BAB-022****CASA CUARTEL (LOS CAÑOS DE MECA)****Interés Arquitectónico: 4****NIVEL I**

PROVINCIA CÁDIZ  
 COMARCA La Janda  
 MUNICIPIO Barbate  
 REFERENCIA CATASTRAL 9688801TF2098N

PROTECCIÓN LEY 14/2007 Sin protección  
 CAT. PLANEAMIENTO VIGENTE -  
 CAT. PLANEAMIENTO TRAMIT -

Esta casa cuartel responde a uno de los modelos empleados para el asentamiento de Cuarteles de Carabineros en el litoral español, de mediados del s.XIX a mediados del XX. En este caso, por la exposición a los vientos y la situación geográfica, un esquema cerrado: un patio central y construcciones perimetrales. (Ver ficha completa)

Titularidad  
 Uso Actual  
 Estado de conservación

**Ayuntamiento  
 En desuso  
 Ruinoso**

**CA-BAB-023****TORRE DE MECA****Interés Arquitectónico: 5****NIVEL II**

PROVINCIA CÁDIZ  
 COMARCA La Janda  
 MUNICIPIO Barbate  
 REFERENCIA CATASTRAL 11007A00500007

PROTECCIÓN LEY 14/2007 Bien de Interés Cultural (BIC) inscrito  
 CAT. PLANEAMIENTO VIGENTE -  
 CAT. PLANEAMIENTO TRAMIT -

Levantada sobre el Alto de los Caños de Meca en el s. XIX. Posee base circular de diámetro reducido, siendo más esbelta que las torres vecinas. Su única estancia, abovedada, tiene la particularidad de estar dividida en dos plantas por un forjado de madera, comunicándose mediante una escalera portátil. Rehabilitada en 1992-93.

Titularidad  
 Uso Actual  
 Estado de conservación

**Ayuntamiento  
 Cultural**

**CA-BAB-024****TORRE DE TRAFALGAR (LOS CAÑOS DE MECA))****Interés Arquitectónico: 5****NIVEL II**

PROVINCIA CÁDIZ  
 COMARCA La Janda  
 MUNICIPIO Barbate  
 REFERENCIA CATASTRAL NO CATASTRADO

PROTECCIÓN LEY 14/2007 Bien de Interés Cultural (BIC) inscrito  
 CAT. PLANEAMIENTO VIGENTE -  
 CAT. PLANEAMIENTO TRAMIT -

Construida en el s. XVI por el duque de Medina Sidonia. A comienzos del s. XIX se encontraba en ruinas, siendo derribada parcialmente en 1860 con el fin de aprovechar sus materiales para el faro de Trafalgar. De planta cuadrangular, contaba con 2 pisos abovedados de los que hoy queda el arranque de una de las bóvedas. En proceso de deterioro.

Titularidad  
 Uso Actual  
 Estado de conservación

**Ayuntamiento**  
**En desuso**  
 -

**CA-BAB-025****COLEGIO DE ZAHORA****Interés Arquitectónico: 2****NIVEL IV**

PROVINCIA CÁDIZ  
 COMARCA La Janda  
 MUNICIPIO Barbate  
 REFERENCIA CATASTRAL 7206901TF2170N

PROTECCIÓN LEY 14/2007 -  
 CAT. PLANEAMIENTO VIGENTE -  
 CAT. PLANEAMIENTO TRAMIT -

Titularidad  
 Uso Actual  
 Estado de conservación

**Ayuntamiento**  
**Educativo**  
 -

**CA-BAB-026****HOGAR DEL PENSIONISTA (ZAHARA DE LOS ATUNES)****Interés Arquitectónico: 2****NIVEL IV**

PROVINCIA CÁDIZ  
 COMARCA La Janda  
 MUNICIPIO Barbate  
 REFERENCIA CATASTRAL 3731109TF4033S

PROTECCIÓN LEY 14/2007 -  
 CAT. PLANEAMIENTO VIGENTE -  
 CAT. PLANEAMIENTO TRAMIT -

Titularidad  
 Uso Actual  
 Estado de conservación

**Ayuntamiento**  
**Asistencial**  
 -

**CA-BAB-027****REAL DE LA ALMADRABA DE ZAHARA DE LOS ATUNES****Interés Arquitectónico: 5****NIVEL I**

PROVINCIA CÁDIZ  
 COMARCA La Janda  
 MUNICIPIO Barbate  
 REFERENCIA CATASTRAL 3729602TF4032N

PROTECCIÓN LEY 14/2007 Bien de Interés Cultural (BIC) inscrito  
 CAT. PLANEAMIENTO VIGENTE -  
 CAT. PLANEAMIENTO TRAMIT Protección Integral

Este recinto, con grandes posibilidades de intervención, tiene su origen en la etapa en la que la Casa Ducal de Medinaceli monopolizaba las pesquerías de atún en el sur de España. Lo integran varios subrecintos, con cometidos diferenciados que han evolucionado en el tiempo, al ser objeto de reformas, sobre todo en el siglo XX. (Ver ficha completa)

Titularidad  
 Uso Actual  
 Estado de conservación

**Ayuntamiento**  
**Polivalente**  
**Ruinoso**

**MUNICIPIO****BENALUP-CASAS VIEJAS**

Independizado de Medina Sidonia en 1991, el relativamente moderno núcleo de Benalup-Casas Viejas no presenta un patrimonio inmueble municipal importante y siempre de moderna factura. De entre estas obras hemos podido entresacar para este inventario algunos edificios singulares muy recientes, como el Teatro Municipal o el Centro de Interpretación de Cádiz Prehistórico. Destacan, no obstante, unas sencillas construcciones de origen docente, actualmente ocupadas por el Centro de Adultos, la Peña Flamenca y la Asociación Mujeres y Vivienda, de mediados de los años 60. En el inventariado se ha valorado en primer lugar el interés arquitectónico y la protección patrimonial vigente, junto a otros factores, como la significación social del edificio, su singularidad, o su interés como representativos de una tipología arquitectónica o momento histórico.

**CA-BLP-001****CASA CONSISTORIAL****Interés Arquitectónico: 2****NIVEL IV**

PROVINCIA CÁDIZ  
 COMARCA La Janda  
 MUNICIPIO Benalup-Casas Viejas  
 REFERENCIA CATASTRAL 7862023TF4276S

PROTECCIÓN LEY 14/2007 -  
 CAT. PLANEAMIENTO VIGENTE -  
 CAT. PLANEAMIENTO TRAMIT -

-  
 Titularidad  
 Uso Actual  
 Estado de conservación

**Ayuntamiento  
 Administrativo**  
 -

**CA-BLP-002****NUEVO MERCADO DE ABASTOS****Interés Arquitectónico: 2****NIVEL IV**

PROVINCIA CÁDIZ  
 COMARCA La Janda  
 MUNICIPIO Benalup-Casas Viejas  
 REFERENCIA CATASTRAL 7762106TF4276S

PROTECCIÓN LEY 14/2007 -  
 CAT. PLANEAMIENTO VIGENTE -  
 CAT. PLANEAMIENTO TRAMIT -

-  
 Titularidad  
 Uso Actual  
 Estado de conservación

**Ayuntamiento  
 Comercial**  
 -

**CA-BLP-003****CENTRO DE INTERPRETACIÓN CÁDIZ PREHISTÓRICO****Interés Arquitectónico: 3****NIVEL II**

PROVINCIA CÁDIZ  
 COMARCA La Janda  
 MUNICIPIO Benalup-Casas Viejas  
 REFERENCIA CATASTRAL 7762106TF4276S

PROTECCIÓN LEY 14/2007 Sin protección  
 CAT. PLANEAMIENTO VIGENTE -  
 CAT. PLANEAMIENTO TRAMIT -

Obra de los arquitectos J. Monge, A. Monge, S. Gutiérrez y A. Álvarez-Cienfuegos, con fecha 2006. Galardonada con el premio "Torres Clavé." En un solar irregular, el programa se resuelve mediante la distinción en planta de los espacios expositivos y los de recorrido, quedando integrados en una sección que articula el conjunto.

Titularidad  
 Uso Actual  
 Estado de conservación

**Ayuntamiento  
 Cultural**  
 -



**CA-BLP-004****ANTIGUA OFICINA DE TURISMO****Interés Arquitectónico: 3****NIVEL II**

PROVINCIA CÁDIZ  
 COMARCA La Janda  
 MUNICIPIO Benalup-Casas Viejas  
 REFERENCIA CATASTRAL 7463201TF4276S

PROTECCIÓN LEY 14/2007 Sin protección  
 CAT. PLANEAMIENTO VIGENTE -  
 CAT. PLANEAMIENTO TRAMIT -

Construida en los años 90 del siglo XX, como oficina de turismo, este singular edificio conforma - junto con otro de uso hostelero- un espacio libre con rasgos organicistas combinados con guiños a la arquitectura popular local. Se ha adaptado recientemente como "Aula Permanente de Historia e Investigación Salustiano Gutiérrez Baena".

Titularidad  
 Uso Actual  
 Estado de conservación

**Ayuntamiento Administrativo****CA-BLP-005****PABELLÓN POLIDEPORTIVO 28 DE FEBRERO****Interés Arquitectónico: 2****NIVEL IV**

PROVINCIA CÁDIZ  
 COMARCA La Janda  
 MUNICIPIO Benalup-Casas Viejas  
 REFERENCIA CATASTRAL 7462801TF4276S

PROTECCIÓN LEY 14/2007 -  
 CAT. PLANEAMIENTO VIGENTE -  
 CAT. PLANEAMIENTO TRAMIT -

-

Titularidad  
 Uso Actual  
 Estado de conservación

**Ayuntamiento Deportivo****CA-BLP-006****GUARDERÍA INFANTIL****Interés Arquitectónico: 2****NIVEL IV**

PROVINCIA CÁDIZ  
 COMARCA La Janda  
 MUNICIPIO Benalup-Casas Viejas  
 REFERENCIA CATASTRAL 7561704TF4276S

PROTECCIÓN LEY 14/2007 -  
 CAT. PLANEAMIENTO VIGENTE -  
 CAT. PLANEAMIENTO TRAMIT -

-

Titularidad  
 Uso Actual  
 Estado de conservación

**Ayuntamiento Educativo****CA-BLP-007****CENTRO DE DÍA****Interés Arquitectónico: 2****NIVEL IV**

PROVINCIA CÁDIZ  
 COMARCA La Janda  
 MUNICIPIO Benalup-Casas Viejas  
 REFERENCIA CATASTRAL 7860406TF4276S

PROTECCIÓN LEY 14/2007 -  
 CAT. PLANEAMIENTO VIGENTE -  
 CAT. PLANEAMIENTO TRAMIT -

-

Titularidad  
 Uso Actual  
 Estado de conservación

**Ayuntamiento Asistencial**

**CA-BLP-008****MERCADO DE ABASTOS****Interés Arquitectónico: 2****NIVEL IV**

PROVINCIA CÁDIZ  
 COMARCA La Janda  
 MUNICIPIO Benalup-Casas Viejas  
 REFERENCIA CATASTRAL 8059701TF4285N

PROTECCIÓN LEY 14/2007 -  
 CAT. PLANEAMIENTO VIGENTE -  
 CAT. PLANEAMIENTO TRAMIT -

-  
 Titularidad  
 Uso Actual  
 Estado de conservación

**Ayuntamiento  
 Comercial**

**CA-BLP-009****CASA DE LA CULTURA Y BIBLIOTECA****Interés Arquitectónico: 2****NIVEL IV**

PROVINCIA CÁDIZ  
 COMARCA La Janda  
 MUNICIPIO Benalup-Casas Viejas  
 REFERENCIA CATASTRAL 8058101TF4285N

PROTECCIÓN LEY 14/2007 -  
 CAT. PLANEAMIENTO VIGENTE -  
 CAT. PLANEAMIENTO TRAMIT -

-  
 Titularidad  
 Uso Actual  
 Estado de conservación

**Ayuntamiento  
 Cultural**

**CA-BLP-010****INEM****Interés Arquitectónico: 2****NIVEL IV**

PROVINCIA CÁDIZ  
 COMARCA La Janda  
 MUNICIPIO Benalup-Casas Viejas  
 REFERENCIA CATASTRAL 8160001TF4286S

PROTECCIÓN LEY 14/2007 -  
 CAT. PLANEAMIENTO VIGENTE -  
 CAT. PLANEAMIENTO TRAMIT -

-  
 Titularidad  
 Uso Actual  
 Estado de conservación

**Ayuntamiento  
 Administrativo**

**CA-BLP-011****ANTIGUA ESCUELA Y VIVIENDAS DE MAESTROS****Interés Arquitectónico: 4****NIVEL I**

PROVINCIA CÁDIZ  
 COMARCA La Janda  
 MUNICIPIO Benalup-Casas Viejas  
 REFERENCIA CATASTRAL 8160405TF4286S

PROTECCIÓN LEY 14/2007 Sin protección  
 CAT. PLANEAMIENTO VIGENTE -  
 CAT. PLANEAMIENTO TRAMIT -

-  
 Construidas en los años 60 estas antiguas escuelas son un ejemplo excepcional por su respuesta, de una calidad constructiva y espacial notables, a las necesidades de escolarización del medio rural. Cuatro módulos que combinan un aula y un espacio doméstico para el maestro, interconectados, dentro de una amplia parcela. (Ver ficha completa)

Titularidad  
 Uso Actual  
 Estado de conservación

**Ayuntamiento  
 Polivalente  
 Degradado**

**CA-BLP-012****TEATRO MUNICIPAL****Interés Arquitectónico: 3****NIVEL I**

PROVINCIA CÁDIZ  
 COMARCA La Janda  
 MUNICIPIO Benalup-Casas Viejas  
 REFERENCIA CATASTRAL 7161801TF4276S

PROTECCIÓN LEY 14/2007 Sin protección  
 CAT. PLANEAMIENTO VIGENTE -  
 CAT. PLANEAMIENTO TRAMIT -

Teatro municipal con un programa híbrido, coexistiendo las dependencias del teatro propiamente dicho con dependencias administrativas municipales. El conjunto se estructura en un total de 5 niveles, ubicado en una zona de nueva urbanización del municipio, al oeste, junto a la carretera Benalup-Vejer. (Ver ficha reducida)

Titularidad  
 Uso Actual  
 Estado de conservación

**Ayuntamiento  
 Polivalente  
 Buen estado de conservación**

**CA-BLP-013****C.P. PADRE MURIEL****Interés Arquitectónico: 2****NIVEL IV**

PROVINCIA CÁDIZ  
 COMARCA La Janda  
 MUNICIPIO Benalup-Casas Viejas  
 REFERENCIA CATASTRAL 7559001TF4275N

PROTECCIÓN LEY 14/2007 -  
 CAT. PLANEAMIENTO VIGENTE -  
 CAT. PLANEAMIENTO TRAMIT -

-

Titularidad  
 Uso Actual  
 Estado de conservación

**Ayuntamiento  
 Educativo  
 -**

**CA-BLP-014****SEDE FUNDACIÓN CASAS VIEJAS****Interés Arquitectónico: 3****NIVEL II**

PROVINCIA CÁDIZ  
 COMARCA La Janda  
 MUNICIPIO Benalup-Casas Viejas  
 REFERENCIA CATASTRAL 7858011TF4275N

PROTECCIÓN LEY 14/2007 BCG por Disposición Adicional Sexta  
 CAT. PLANEAMIENTO VIGENTE -  
 CAT. PLANEAMIENTO TRAMIT -

Edificio de reciente construcción, de estructura compleja pese a sus dimensiones, partiendo del lugar en el que tuvieron lugar los sucesos de Casas Viejas en 1933: la Choza de Francisco Cruz "Seisdedos". Promovido por la Diputación de Cádiz, la obra se ha desarrollado en dos fases, incluyendo un amplio proyecto expositivo.

Titularidad  
 Uso Actual  
 Estado de conservación

**Ayuntamiento  
 Cultural  
 -**

**CA-BLP-015****C.P. TAJO DE LAS FIGURAS****Interés Arquitectónico: 2****NIVEL IV**

PROVINCIA CÁDIZ  
 COMARCA La Janda  
 MUNICIPIO Benalup-Casas Viejas  
 REFERENCIA CATASTRAL 8258201TF4285N

PROTECCIÓN LEY 14/2007 -  
 CAT. PLANEAMIENTO VIGENTE -  
 CAT. PLANEAMIENTO TRAMIT -

-

Titularidad  
 Uso Actual  
 Estado de conservación

**Ayuntamiento  
 Educativo  
 -**

**CA-BLP-016****CENTRO DE SERVICIOS SOCIALES COMUNITARIOS****Interés Arquitectónico: 2****NIVEL IV**

PROVINCIA CÁDIZ  
 COMARCA La Janda  
 MUNICIPIO Benalup-Casas Viejas  
 REFERENCIA CATASTRAL 8165513TF4286N

PROTECCIÓN LEY 14/2007 -  
 CAT. PLANEAMIENTO VIGENTE -  
 CAT. PLANEAMIENTO TRAMIT -

-  
 Titularidad  
 Uso Actual  
 Estado de conservación

**Ayuntamiento  
 Asistencial**

-

**CA-BLP-017****CENTRO DE FORMACIÓN OCUPACIONAL****Interés Arquitectónico: 2****NIVEL IV**

PROVINCIA CÁDIZ  
 COMARCA La Janda  
 MUNICIPIO Benalup-Casas Viejas  
 REFERENCIA CATASTRAL 7567701TF4276N

PROTECCIÓN LEY 14/2007 -  
 CAT. PLANEAMIENTO VIGENTE -  
 CAT. PLANEAMIENTO TRAMIT -

-  
 Titularidad  
 Uso Actual  
 Estado de conservación

**Ayuntamiento  
 Educativo**

-

**CA-BLP-018****RESIDENCIA TERCERA EDAD****Interés Arquitectónico: 2****NIVEL IV**

PROVINCIA CÁDIZ  
 COMARCA La Janda  
 MUNICIPIO Benalup-Casas Viejas  
 REFERENCIA CATASTRAL 7466501TF4276N

PROTECCIÓN LEY 14/2007 -  
 CAT. PLANEAMIENTO VIGENTE -  
 CAT. PLANEAMIENTO TRAMIT -

-  
 Titularidad  
 Uso Actual  
 Estado de conservación

**Ayuntamiento  
 Asistencial**

-

**CA-BLP-019****TANATORIO MUNICIPAL****Interés Arquitectónico: 2****NIVEL IV**

PROVINCIA CÁDIZ  
 COMARCA La Janda  
 MUNICIPIO Benalup-Casas Viejas  
 REFERENCIA CATASTRAL 7167922TF4276N

PROTECCIÓN LEY 14/2007 -  
 CAT. PLANEAMIENTO VIGENTE -  
 CAT. PLANEAMIENTO TRAMIT -

-  
 Titularidad  
 Uso Actual  
 Estado de conservación

**Ayuntamiento  
 Cementerio**

-

**CA-BLP-020**

**CASA CLUB MUNICIPAL**

**Interés Arquitectónico: 2**

**NIVEL IV**



PROVINCIA CÁDIZ  
COMARCA La Janda  
MUNICIPIO Benalup-Casas Viejas  
REFERENCIA CATASTRAL 7250601TF4275S

PROTECCIÓN LEY 14/2007 -  
CAT. PLANEAMIENTO VIGENTE -  
CAT. PLANEAMIENTO TRAMIT -

-  
Titularidad  
Uso Actual  
Estado de conservación

**Ayuntamiento**  
**De ocio / espectáculo**

-

**MUNICIPIO****BENAOCAZ**

La estabilidad poblacional de los municipios plenamente serranos se hace evidente en el pequeño municipio de Benaocaz, y tiene correspondencia en la entidad de su patrimonio inmueble municipal. Es lógico que en este caso no hayan surgido nuevos bienes a considerar respecto al inventario de 1987-88, en el que ya quedó registrado el excepcional edificio del Ayuntamiento, presidiendo la plaza principal del núcleo. En el inventariado se ha valorado en primer lugar el interés arquitectónico y la protección patrimonial vigente, junto a otros factores, como la significación social del edificio, su singularidad, o su interés como representativos de una tipología arquitectónica o momento histórico.

**CA-BNC-001****CASA CONSISTORIAL**

PROVINCIA	CÁDIZ
COMARCA	Sierra de Cádiz
MUNICIPIO	Benaocaz
REFERENCIA CATASTRAL	3844103TF8634D
PROTECCIÓN LEY 14/2007	BCG por Disposición Adicional Sexta
CAT. PLANEAMIENTO VIGENTE	Protección Estructural Categoría Monumento (6.M)
CAT. PLANEAMIENTO TRAMIT	-

**Interés Arquitectónico: 5****NIVEL I**

Construido en el siglo XVII y reconstruido parcialmente a fines del XVIII (terremoto de Lisboa), es un brillante ejemplo de casa consistorial en el que prima la relación con los espacios urbanos y los propios ámbitos y recorridos interiores frente a la funcionalidad. Destaca la fachada, los espacios porticados y abalconados y la escalera.

Titularidad  
 Uso Actual  
 Estado de conservación

**Ayuntamiento  
 Administrativo  
 Degradado**

**CA-BNC-002****ARCHIVO Y ASUNTOS SOCIALES**

PROVINCIA	CÁDIZ
COMARCA	Sierra de Cádiz
MUNICIPIO	Benaocaz
REFERENCIA CATASTRAL	3845618TF8634F
PROTECCIÓN LEY 14/2007	Sin protección
CAT. PLANEAMIENTO VIGENTE	-
CAT. PLANEAMIENTO TRAMIT	-

**Interés Arquitectónico: 3****NIVEL I**

Se trata de un edificio sencillo, exponente de la arquitectura anónima popular de la sierra de Cádiz, resuelta con muros de carga y una sola crujía, de dos plantas y accesos diferenciados. De origen probablemente doméstico, este edificio, contiguo a la Casa Consistorial, acoge en la actualidad diversos usos públicos. (Ver ficha reducida)

Titularidad  
 Uso Actual  
 Estado de conservación

**Ayuntamiento  
 Administrativo  
 Normal estado de conservación**

**CA-BNC-003****LUDOTECA**

PROVINCIA	CÁDIZ
COMARCA	Sierra de Cádiz
MUNICIPIO	Benaocaz
REFERENCIA CATASTRAL	3844601TF8634D
PROTECCIÓN LEY 14/2007	-
CAT. PLANEAMIENTO VIGENTE	-
CAT. PLANEAMIENTO TRAMIT	-

**Interés Arquitectónico: 2****NIVEL IV**

-

Titularidad  
 Uso Actual  
 Estado de conservación

**Ayuntamiento  
 Cultural  
 -**

**CA-BNC-004****BIBLIOTECA****Interés Arquitectónico: 3****NIVEL I**

PROVINCIA CÁDIZ  
 COMARCA Sierra de Cádiz  
 MUNICIPIO Benaocaz  
 REFERENCIA CATASTRAL 3845621TF8634F

PROTECCIÓN LEY 14/2007 Sin protección  
 CAT. PLANEAMIENTO VIGENTE -  
 CAT. PLANEAMIENTO TRAMIT -

No es un ejemplo notable de arquitectura popular, sino el resultado de una reforma en profundidad de un edificio anterior, aunque correcto, en términos de integración ambiental y con potencial de uso El inmueble se organiza en 3 crujías paralelas a fachada, dos plantas cubiertas con faldones de teja y patio trasero. (Ver ficha completa)

Titularidad  
 Uso Actual  
 Estado de conservación

**Ayuntamiento  
 Biblioteca  
 Normal estado de conservación**

**CA-BNC-005****HOGAR DEL JUBILADO****Interés Arquitectónico: 2****NIVEL IV**

PROVINCIA CÁDIZ  
 COMARCA Sierra de Cádiz  
 MUNICIPIO Benaocaz  
 REFERENCIA CATASTRAL 3844502TF8634D

PROTECCIÓN LEY 14/2007 -  
 CAT. PLANEAMIENTO VIGENTE -  
 CAT. PLANEAMIENTO TRAMIT -

Titularidad  
 Uso Actual  
 Estado de conservación

**Ayuntamiento  
 Asistencial  
 -**

**CA-BNC-006****MUSEO HISTÓRICO PARQUE NATURAL SIERRA DE GRAZALEMA****Interés Arquitectónico: 2****NIVEL IV**

PROVINCIA CÁDIZ  
 COMARCA Sierra de Cádiz  
 MUNICIPIO Benaocaz  
 REFERENCIA CATASTRAL 3845701TF8634F

PROTECCIÓN LEY 14/2007 -  
 CAT. PLANEAMIENTO VIGENTE -  
 CAT. PLANEAMIENTO TRAMIT -

Titularidad  
 Uso Actual  
 Estado de conservación

**Ayuntamiento  
 Cultural  
 -**

**CA-BNC-007****SALÓN DE USOS MÚLTIPLES Y TEATRO****Interés Arquitectónico: 2****NIVEL IV**



PROVINCIA CÁDIZ  
COMARCA Sierra de Cádiz  
MUNICIPIO Benaocaz  
REFERENCIA CATASTRAL 3745408TF8634F

PROTECCIÓN LEY 14/2007 -  
CAT. PLANEAMIENTO VIGENTE -  
CAT. PLANEAMIENTO TRAMIT -

-  
Titularidad  
Uso Actual  
Estado de conservación

**Ayuntamiento  
De ocio / espectáculo**

**CA-BNC-008**

**ANTIGUO MERCADO**

**Interés Arquitectónico: 2**

**NIVEL IV**



PROVINCIA CÁDIZ  
COMARCA Sierra de Cádiz  
MUNICIPIO Benaocaz  
REFERENCIA CATASTRAL 3745906TF8634F

PROTECCIÓN LEY 14/2007 -  
CAT. PLANEAMIENTO VIGENTE -  
CAT. PLANEAMIENTO TRAMIT -

-  
Titularidad  
Uso Actual  
Estado de conservación

**Ayuntamiento  
Comercial**

**CA-BNC-009**

**PISCINA MUNICIPAL**

**Interés Arquitectónico: 3**

**NIVEL II**



PROVINCIA CÁDIZ  
COMARCA Sierra de Cádiz  
MUNICIPIO Benaocaz  
REFERENCIA CATASTRAL 3842503TF8634D

PROTECCIÓN LEY 14/2007 Sin protección  
CAT. PLANEAMIENTO VIGENTE -  
CAT. PLANEAMIENTO TRAMIT -

-  
El complejo integrado por la piscina municipal y las dependencias deportivas que se le asocian. Su organización interna es coherente con el lugar y rentabiliza sus valores. El edificio se integra con naturalidad en el contexto edificado, sin caer en las contaminaciones formales al uso.

Titularidad  
Uso Actual  
Estado de conservación

**Ayuntamiento  
Deportivo**

**CA-BNC-010**

**CEMENTERIO Y SALA DE DUELOS**

**Interés Arquitectónico: 3**

**NIVEL II**



PROVINCIA CÁDIZ  
COMARCA Sierra de Cádiz  
MUNICIPIO Benaocaz  
REFERENCIA CATASTRAL 3646704TF8634F

PROTECCIÓN LEY 14/2007 BCG por Disposición Adicional Sexta  
CAT. PLANEAMIENTO VIGENTE -  
CAT. PLANEAMIENTO TRAMIT -

-  
Es uno de los pocos camposantos parroquiales, situados en el casco urbano, conservados en la Sierra Sur de Cádiz. Se cita en documentos del Cabildo en el s. XVIII, aunque las lápidas más antiguas datan de la segunda mitad del s. XIX. Su singularidad deriva de hallarse adosado a la Ermita de San Blas, formando un conjunto casi cuadrangular.

Titularidad  
Uso Actual  
Estado de conservación

**Ayuntamiento  
Cementerio**

**CA-BNC-011**

**C.P. ABARDELA**

**Interés Arquitectónico: 2**

**NIVEL IV**





PROVINCIA CÁDIZ  
COMARCA Sierra de Cádiz  
MUNICIPIO Benaocaz  
REFERENCIA CATASTRAL 3546901TF8634F

PROTECCIÓN LEY 14/2007 -  
CAT. PLANEAMIENTO VIGENTE -  
CAT. PLANEAMIENTO TRAMIT -

-  
Titularidad  
Uso Actual  
Estado de conservación

**Ayuntamiento  
Educativo**

-

## MUNICIPIO BORNOS

La estrecha relación existente entre los bienes patrimoniales inmuebles existentes en un municipio y su devenir histórico queda nítidamente patente en el caso de Bornos. La estrecha vinculación de este municipio con las casas de Alcalá, Ribera, Enríquez y Medinaceli queda reflejada en su rico patrimonio arquitectónico palaciego, que se completa con el Colegio de la Sangre, el Ayuntamiento, la Ermita de la Resurrección y el Colegio Niño Jesús, debiendo considerarse igualmente el Monasterio Jerónimo de Nuestra Señora del Rosario, de inminente adquisición por parte del ayuntamiento. Completan este patrimonio arquitectónico algunas de las construcciones principales del interesante poblado de colonización de Coto de Bornos. con un alto potencial en la reactivación de sus respectivos entornos.

### CA-BOR-001 AYUNTAMIENTO Y ANTIGUA VIVIENDA ANEXA

Interés Arquitectónico: 4

NIVEL I



PROVINCIA	CÁDIZ
COMARCA	Sierra de Cádiz
MUNICIPIO	Bornos
REFERENCIA CATASTRAL	5480101TF5758S
PROTECCIÓN LEY 14/2007	BCG por Disposición Adicional Sexta
CAT. PLANEAMIENTO VIGENTE	Grado de Protección B
CAT. PLANEAMIENTO TRAMIT	-

Su potente fachada clasicista, ejecutada en cantería y rematada con un reloj, deja su impronta en la plaza. Interiormente comprende una crujía de amplias dimensiones hacia la calle Cárcel, articulada con la fachada a través de un espacio de geometría y organización poco clara, en el que se integra una escalera de escaso interés. (Ver ficha completa)

Titularidad  
Uso Actual  
Estado de conservación

**Ayuntamiento  
Administrativo  
Degradado**

### CA-BOR-002 CASTILLO DEL FONTANAR

Interés Arquitectónico: 5

NIVEL I



PROVINCIA	CÁDIZ
COMARCA	Sierra de Cádiz
MUNICIPIO	Bornos
REFERENCIA CATASTRAL	5381301TF5758S
PROTECCIÓN LEY 14/2007	Bien de Interés Cultural (BIC) inscrito
CAT. PLANEAMIENTO VIGENTE	Grado de Protección A
CAT. PLANEAMIENTO TRAMIT	-

Conjunto de planta cuadrangular formado por los restos de un primitivo castillo y un palacio de estilo gótico tardío del siglo XVI. Del Castillo sólo queda prácticamente el robusto torreón del homenaje, de sillería, y del Palacio, muy deteriorado, las crujías que conforman un claustro con arquerías peraltadas y el jardín. (Ver ficha completa)

Titularidad  
Uso Actual  
Estado de conservación

**Ayuntamiento  
Polivalente  
Normal estado de conservación**

### CA-BOR-003 MERCADO DE ABASTOS

Interés Arquitectónico: 2

NIVEL IV



PROVINCIA	CÁDIZ
COMARCA	Sierra de Cádiz
MUNICIPIO	Bornos
REFERENCIA CATASTRAL	5380102TF5758S
PROTECCIÓN LEY 14/2007	-
CAT. PLANEAMIENTO VIGENTE	-
CAT. PLANEAMIENTO TRAMIT	-

-

Titularidad  
Uso Actual  
Estado de conservación

**Ayuntamiento  
Comercial  
-**

**CA-BOR-004****CONSULTORIO MÉDICO****Interés Arquitectónico: 2****NIVEL IV**

PROVINCIA CÁDIZ  
 COMARCA Sierra de Cádiz  
 MUNICIPIO Bornos  
 REFERENCIA CATASTRAL 5281301TF5758S

PROTECCIÓN LEY 14/2007 -  
 CAT. PLANEAMIENTO VIGENTE -  
 CAT. PLANEAMIENTO TRAMIT -

-  
 Titularidad  
 Uso Actual  
 Estado de conservación

**Ayuntamiento  
 Hospitalario**

**CA-BOR-005****COLEGIO NIÑO JESÚS****Interés Arquitectónico: 3****NIVEL II**

PROVINCIA CÁDIZ  
 COMARCA Sierra de Cádiz  
 MUNICIPIO Bornos  
 REFERENCIA CATASTRAL 5582711TF5758S

PROTECCIÓN LEY 14/2007 BCG por Disposición Adicional Sexta  
 CAT. PLANEAMIENTO VIGENTE -  
 CAT. PLANEAMIENTO TRAMIT -

Edificio con fines educativos contiguo a la Ermita de la Resurrección. El solar donde se encuentra formaba parte del antiguo hospital de la Resurrección, hoy desaparecido a excepción de su ermita. Junto a la construcción alineada a la calle, posee un pequeño aulario en el fondo del amplio patio de parcela, construidos en los años 60.

Titularidad  
 Uso Actual  
 Estado de conservación

**Ayuntamiento  
 Educativo**

**CA-BOR-006****CASA ORDOÑEZ****Interés Arquitectónico: 4****NIVEL I**

PROVINCIA CÁDIZ  
 COMARCA Sierra de Cádiz  
 MUNICIPIO Bornos  
 REFERENCIA CATASTRAL 5581230TF5758S

PROTECCIÓN LEY 14/2007 BCG por Disposición Adicional Sexta  
 CAT. PLANEAMIENTO VIGENTE Grado de Protección B  
 CAT. PLANEAMIENTO TRAMIT -

Casa barroca de la segunda mitad del siglo XVII, que alberga la Casa de la Cultura (biblioteca municipal, salas de estudios y dependencias de la Delegación de Cultura). Organizado en dos plantas, sus espacios se articulan en torno a patios principal y secundario. (Ver ficha reducida)

Titularidad  
 Uso Actual  
 Estado de conservación

**Ayuntamiento  
 Biblioteca  
 Normal estado de conservación**

**CA-BOR-007****CASA CUARTEL****Interés Arquitectónico: 3****NIVEL I**

PROVINCIA CÁDIZ  
 COMARCA Sierra de Cádiz  
 MUNICIPIO Bornos  
 REFERENCIA CATASTRAL 5282604TF5758S

PROTECCIÓN LEY 14/2007 BCG por Disposición Adicional Sexta  
 CAT. PLANEAMIENTO VIGENTE Grado de Protección C  
 CAT. PLANEAMIENTO TRAMIT -

Sede local de la Guardia Civil hasta hace poco, tipológicamente es una casa patio de rango medio, con portada de acceso de brillante factura, en contraste con los austeros espacios interiores. La planta se estructura en base a una secuencia lógica de 3 vacíos: patio principal, patio secundario y corral trasero. (Ver ficha completa)

Titularidad  
 Uso Actual  
 Estado de conservación

**Ayuntamiento  
 En desuso  
 Degradado**

**CA-BOR-008****COLEGIO LA SANGRE****Interés Arquitectónico: 5****NIVEL II**

PROVINCIA CÁDIZ  
 COMARCA Sierra de Cádiz  
 MUNICIPIO Bornos  
 REFERENCIA CATASTRAL 5283402TF5758S

PROTECCIÓN LEY 14/2007 BCG por Disposición Adicional Sexta  
 CAT. PLANEAMIENTO VIGENTE -  
 CAT. PLANEAMIENTO TRAMIT -

Antiguo edificio asistencial ligado históricamente al Convento del Corpus Christi, con el que comparte ubicación. Construido en 1597, de estilo renacentista, posee una organización muy racional en base a patios alternos. Acoge actualmente dependencias del Instituto El Convento. Uso educativo consolidado y sin previsión de cambio.

Titularidad  
 Uso Actual  
 Estado de conservación

**Ayuntamiento Educativo**

-

**CA-BOR-009****EDIFICIO LOS AMARILLOS / LUDOTECA LAS ESTRELLAS****Interés Arquitectónico: 2****NIVEL IV**

PROVINCIA CÁDIZ  
 COMARCA Sierra de Cádiz  
 MUNICIPIO Bornos  
 REFERENCIA CATASTRAL 5484701TF5758S

PROTECCIÓN LEY 14/2007 -  
 CAT. PLANEAMIENTO VIGENTE -  
 CAT. PLANEAMIENTO TRAMIT -

-

Titularidad  
 Uso Actual  
 Estado de conservación

**Ayuntamiento Cultural**

-

**CA-BOR-010****BIBLIOTECA, JUZGADOS Y PROTECCIÓN CIVIL****Interés Arquitectónico: 2****NIVEL IV**

PROVINCIA CÁDIZ  
 COMARCA Sierra de Cádiz  
 MUNICIPIO Bornos  
 REFERENCIA CATASTRAL 5585023TF5758N

PROTECCIÓN LEY 14/2007 -  
 CAT. PLANEAMIENTO VIGENTE -  
 CAT. PLANEAMIENTO TRAMIT -

-

Titularidad  
 Uso Actual  
 Estado de conservación

**Ayuntamiento Polivalente**

-

**CA-BOR-011****C.P. SAN JUAN DE RIBERA****Interés Arquitectónico: 2****NIVEL IV**

PROVINCIA CÁDIZ  
 COMARCA Sierra de Cádiz  
 MUNICIPIO Bornos  
 REFERENCIA CATASTRAL 5585018TF5758N

PROTECCIÓN LEY 14/2007 -  
 CAT. PLANEAMIENTO VIGENTE -  
 CAT. PLANEAMIENTO TRAMIT -

-

Titularidad  
 Uso Actual  
 Estado de conservación

**Ayuntamiento Educativo**

-

**CA-BOR-012****COLEGIO INFANTIL EL LAGO****Interés Arquitectónico: 2****NIVEL IV**

PROVINCIA CÁDIZ  
 COMARCA Sierra de Cádiz  
 MUNICIPIO Bornos  
 REFERENCIA CATASTRAL 5079388TF5757N

PROTECCIÓN LEY 14/2007 -  
 CAT. PLANEAMIENTO VIGENTE -  
 CAT. PLANEAMIENTO TRAMIT -

-  
 Titularidad  
 Uso Actual  
 Estado de conservación

**Ayuntamiento  
 Educativo**

**CA-BOR-013****C.P. SAN FERNANDO****Interés Arquitectónico: 2****NIVEL IV**

PROVINCIA CÁDIZ  
 COMARCA Sierra de Cádiz  
 MUNICIPIO Bornos  
 REFERENCIA CATASTRAL 5079368TF5757N

PROTECCIÓN LEY 14/2007 -  
 CAT. PLANEAMIENTO VIGENTE -  
 CAT. PLANEAMIENTO TRAMIT -

-  
 Titularidad  
 Uso Actual  
 Estado de conservación

**Ayuntamiento  
 Educativo**

**CA-BOR-014****GRUPO ESCOLAR LA FÁBRICA****Interés Arquitectónico: 3****NIVEL II**

PROVINCIA CÁDIZ  
 COMARCA Sierra de Cádiz  
 MUNICIPIO Bornos  
 REFERENCIA CATASTRAL 5079368TF5757N

PROTECCIÓN LEY 14/2007 Sin protección  
 CAT. PLANEAMIENTO VIGENTE -  
 CAT. PLANEAMIENTO TRAMIT -

Presenta los rasgos característicos de los construidos en torno a los años 30-40. Una edificación línea en dos niveles, con dos crujías, una de ellos destinada a aulas y la otra, menor, a recorridos y servicios. Los extremos del edificio y su cubierta se resuelven enfatizando su carácter unitario.

-  
 Titularidad  
 Uso Actual  
 Estado de conservación

**Ayuntamiento  
 Educativo**

**CA-BOR-015****MONASTERIO JERÓNIMO NUESTRA SEÑORA DEL ROSARIO****Interés Arquitectónico: 5****NIVEL III**

PROVINCIA CÁDIZ  
 COMARCA Sierra de Cádiz  
 MUNICIPIO Bornos  
 REFERENCIA CATASTRAL 5585034TF5758N

PROTECCIÓN LEY 14/2007 -  
 CAT. PLANEAMIENTO VIGENTE -  
 CAT. PLANEAMIENTO TRAMIT -

-  
 Titularidad  
 Uso Actual  
 Estado de conservación

**Dotación pública en planeamiento  
 En desuso  
 Ruinoso**

**CA-BOR-016****ESTACIÓN DE AUTOBUSES****Interés Arquitectónico: 2****NIVEL IV**

PROVINCIA CÁDIZ  
 COMARCA Sierra de Cádiz  
 MUNICIPIO Bornos  
 REFERENCIA CATASTRAL 5585038TF5758N

PROTECCIÓN LEY 14/2007 -  
 CAT. PLANEAMIENTO VIGENTE -  
 CAT. PLANEAMIENTO TRAMIT -

-  
 Titularidad  
 Uso Actual  
 Estado de conservación

**Ayuntamiento  
 Servicios**

**CA-BOR-017****CEMENTERIO MUNICIPAL****Interés Arquitectónico: 3****NIVEL II**

PROVINCIA CÁDIZ  
 COMARCA Sierra de Cádiz  
 MUNICIPIO Bornos  
 REFERENCIA CATASTRAL 53010A01109002

PROTECCIÓN LEY 14/2007 BCG por Disposición Adicional Sexta  
 CAT. PLANEAMIENTO VIGENTE -  
 CAT. PLANEAMIENTO TRAMIT -

Situado al este de la población, al noreste del camino hacia Prado del Rey. Data de 1896, aunque la edificación actual pertenece a una actuación posterior. De planta rectangular y disposición regular de las pandas de nichos. Cuerpo de edificación en la entrada con jambas y remate de balaustrada sobre el resto del cerramiento encalado.

Titularidad  
 Uso Actual  
 Estado de conservación

**Ayuntamiento  
 Cementerio**

**CA-BOR-018****EDIFICIO DE LAS PITAS (COTO DE BORNOS)****Interés Arquitectónico: 3****NIVEL II**

PROVINCIA CÁDIZ  
 COMARCA Sierra de Cádiz  
 MUNICIPIO Bornos  
 REFERENCIA CATASTRAL 53010A00600015

PROTECCIÓN LEY 14/2007 Sin protección  
 CAT. PLANEAMIENTO VIGENTE -  
 CAT. PLANEAMIENTO TRAMIT -

Ligado al poblado de colonización de Coto de Bornos se erigen varias edificaciones, como el Edificio de Las Pitas, Residencia de Ingenieros y Jefes de Obra durante la ejecución del poblado. Ubicado en una pequeña península, destaca por la ordenada disposición de un conjunto heterogéneo en torno a un "patio de labor". (Ver ficha completa)

Titularidad  
 Uso Actual  
 Estado de conservación

**Ayuntamiento  
 En desuso  
 Degradado**

**CA-BOR-019****DEPENDENCIAS MUNICIPALES (COTO DE BORNOS)****Interés Arquitectónico: 3****NIVEL II**

PROVINCIA CÁDIZ  
 COMARCA Sierra de Cádiz  
 MUNICIPIO Bornos  
 REFERENCIA CATASTRAL 0020807TF6802S

PROTECCIÓN LEY 14/2007 Sin protección  
 CAT. PLANEAMIENTO VIGENTE -  
 CAT. PLANEAMIENTO TRAMIT -

Situado en uno de los flancos de la plaza principal, presidida por la parroquia, se trata de un edificio con amplias galerías porticadas, que intervienen de forma determinante en la conformación de dicha plaza. Su organización interior es menos relevante, asumiendo actualmente usos sanitarios.

Titularidad  
 Uso Actual  
 Estado de conservación

**Ayuntamiento  
 Hospitalario**

**CA-BOR-020****C.P. SAN ISIDRO LABRADOR (COTO DE BORNOS)****Interés Arquitectónico: 3****NIVEL II**

PROVINCIA CÁDIZ  
 COMARCA Sierra de Cádiz  
 MUNICIPIO Bornos  
 REFERENCIA CATASTRAL 0020802TF6802S alr.

PROTECCIÓN LEY 14/2007 Sin protección  
 CAT. PLANEAMIENTO VIGENTE -  
 CAT. PLANEAMIENTO TRAMIT -

Este colegio conforma el flanco derecho de la plaza principal, presidida por la parroquia. Los dos cuerpos simétricos en que se distribuyen los usos del colegio se articulan entre si mediante una amplia galería porticada que interviene de forma determinante en la conformación de dicha plaza.

Titularidad  
 Uso Actual  
 Estado de conservación

**Ayuntamiento  
 Educativo**

-

**CA-BOR-021****COLEGIO EN CALLE HIGUERÓN (COTO DE BORNOS)****Interés Arquitectónico: 2****NIVEL IV**

PROVINCIA CÁDIZ  
 COMARCA Sierra de Cádiz  
 MUNICIPIO Bornos  
 REFERENCIA CATASTRAL 0121003TF6802S

PROTECCIÓN LEY 14/2007 -  
 CAT. PLANEAMIENTO VIGENTE -  
 CAT. PLANEAMIENTO TRAMIT -

-

Titularidad  
 Uso Actual  
 Estado de conservación

**Ayuntamiento  
 Educativo**

-

**CA-BOR-022****CENTRO SOCIAL-CINE Y PARQUE INFANTIL (COTO BORNOS)****Interés Arquitectónico: 3****NIVEL I**

PROVINCIA CÁDIZ  
 COMARCA Sierra de Cádiz  
 MUNICIPIO Bornos  
 REFERENCIA CATASTRAL 0121002TF6802S

PROTECCIÓN LEY 14/2007 Sin protección  
 CAT. PLANEAMIENTO VIGENTE -  
 CAT. PLANEAMIENTO TRAMIT -

Dentro del Poblado de Colonización de Cotos de Bornos, el antiguo cine-teatro constituye un ejemplo singular por su escala y volumen, pero también por la relación que establece con el generoso espacio semipúblico que le antecede, a modo de podio. Tiene planta en L, siendo uno de los brazos el espacio escénico. (Ver ficha completa)

Titularidad  
 Uso Actual  
 Estado de conservación

**Ayuntamiento  
 Sociocultural  
 Degradado**

## MUNICIPIO CÁDIZ

La capital de la provincia, con su singularidad geográfica e histórica, posee un amplio patrimonio arquitectónico municipal (son 140 los inmuebles incluidos en este inventario) en el que lógicamente predominan las edificaciones de origen defensivo o militar, de diverso carácter (baluartes y cuarteles), a los que se suman edificios ligados a actividades económicas muy específicas de la ciudad (fábrica de tabaco, casas de cargadores de Indias, etc.) y lógicamente edificios públicos administrativos, alojados en construcciones específicas o en edificios de otros usos (fundamentalmente residenciales) adaptados. Los edificios de usos docentes, culturales y deportivos ocupan otra parte importante del patrimonio municipal, destacando entre ellos el Teatro Falla, la Torre Tavira, el Teatro Tía Norica, la Casa de Iberoamérica, los edificios municipales utilizados por la Universidad de Cádiz y obras más modernas como la Biblioteca Municipal Adolfo Suárez o el Club Náutico Elcano.

### CA-CAD-001

#### CASA CONSISTORIAL



PROVINCIA	CÁDIZ
COMARCA	Bahía de Cádiz
MUNICIPIO	Cádiz
REFERENCIA CATASTRAL	2462405QA4426C
PROTECCIÓN LEY 14/2007	BCG por Disposición Adicional Sexta
CAT. PLANEAMIENTO VIGENTE	Prot. Grado 0-Monumental (ACA0-02-2462405)
CAT. PLANEAMIENTO TRAMIT	-

Interés Arquitectónico: 5

NIVEL I

Se levanta sobre el solar de la precedente casa municipal, siendo resultado de la intervención sucesiva de Pedro Ángel Albisu, Torcuato Benjumeda y Manuel García del Álamo. Su imagen responde al modelo de Ayuntamiento neoclásico popularizado en las principales ciudades españolas. (Ver ficha reducida)

Titularidad  
Uso Actual  
Estado de conservación

**Ayuntamiento  
Administrativo**  
**Normal estado de conservación**

### CA-CAD-002

#### CASA PAZOS DE MIRANDA



PROVINCIA	CÁDIZ
COMARCA	Bahía de Cádiz
MUNICIPIO	Cádiz
REFERENCIA CATASTRAL	2463601QA4426C
PROTECCIÓN LEY 14/2007	BCG por Disposición Adicional Sexta
CAT. PLANEAMIENTO VIGENTE	Prot. Grado 0-Monumental (AVH0-13-2463601)
CAT. PLANEAMIENTO TRAMIT	-

Interés Arquitectónico: 4

NIVEL I

Prototipo del clasicismo gaditano, construido en 1795 por encargo de don Fernando Pazos de Miranda, bajo la dirección de Miguel de Olivares. Fachada dividida en dos cuerpos superpuestos de los cuales los tres primeros simulan ser un elevado zócalo de los dos superiores. Alberga dependencias municipales. (Ver ficha reducida)

Titularidad  
Uso Actual  
Estado de conservación

**Ayuntamiento  
Administrativo**  
**Normal estado de conservación**

### CA-CAD-004

#### CASA DE LOS LILAS



PROVINCIA	CÁDIZ
COMARCA	Bahía de Cádiz
MUNICIPIO	Cádiz
REFERENCIA CATASTRAL	2663703QA4426D
PROTECCIÓN LEY 14/2007	BCG por Disposición Adicional Sexta
CAT. PLANEAMIENTO VIGENTE	Prot. Grado 0-Monumental (AVH0-01-2663703)
CAT. PLANEAMIENTO TRAMIT	-

Interés Arquitectónico: 4

NIVEL I

Actualmente sede de la Delegación de Urbanismo, presenta cuatro alturas, de las cuales la entreplanta es de menor altura y el principal especialmente destacado. La portada, de estilo barroco, es de la primera mitad del siglo XVIII. Su patio estructurante es de los de mayor dimensión del caserío de la ciudad. (Ver ficha reducida)

Titularidad  
Uso Actual  
Estado de conservación

**Ayuntamiento  
Administrativo**  
**Normal estado de conservación**



**CA-CAD-006****CASA DEL OBISPO**

PROVINCIA	CÁDIZ
COMARCA	Bahía de Cádiz
MUNICIPIO	Cádiz
REFERENCIA CATASTRAL	2362808QA4426A
PROTECCIÓN LEY 14/2007	BCG por Disposición Adicional Sexta
CAT. PLANEAMIENTO VIGENTE	Arquitectura Religiosa. Prot. Grado 3-Ambiental
CAT. PLANEAMIENTO TRAMIT	-

**Interés Arquitectónico: 3****NIVEL I**

Edificio de considerable antigüedad, que alberga un yacimiento arqueológico (siglo VII al siglo I a. C.), además de elementos de la antigua residencia episcopal de mediados del XVI. Profunda reforma del edificio en el siglo XIX. Interiormente está articulado con un estrecho patio, con reforma general reciente. (Ver ficha reducida)

Titularidad  
Uso Actual  
Estado de conservación

**Ayuntamiento  
Administrativo  
Normal estado de conservación**

**CA-CAD-019****BIBLIOTECA MUNICIPAL SANTA MARÍA**

PROVINCIA	CÁDIZ
COMARCA	Bahía de Cádiz
MUNICIPIO	Cádiz
REFERENCIA CATASTRAL	2659900QA4425H
PROTECCIÓN LEY 14/2007	Sin protección
CAT. PLANEAMIENTO VIGENTE	-
CAT. PLANEAMIENTO TRAMIT	-

**Interés Arquitectónico: 3****NIVEL I**

Finalizado en 2008, es un edificio que colmata la manzana y combina en su programa viviendas en los niveles superiores y la sede de la Biblioteca Municipal Santa María, inaugurada en 2011. La biblioteca se desarrolla en dos niveles, uno de ellos bajo rasante, que recibe iluminación a través del patio central. (Ver ficha reducida)

Titularidad  
Uso Actual  
Estado de conservación

**Ayuntamiento  
Polivalente  
Normal estado de conservación**

**CA-CAD-022****CENTRO INTEGRAL DE LA MUJER, MULTICINES Y SFERA**


PROVINCIA	CÁDIZ
COMARCA	Bahía de Cádiz
MUNICIPIO	Cádiz
REFERENCIA CATASTRAL	2165204QA4426E
PROTECCIÓN LEY 14/2007	Bien de Catalogación General inscrito individualmente
CAT. PLANEAMIENTO VIGENTE	Grado 1-Singular (ACR1-13-2165204)
CAT. PLANEAMIENTO TRAMIT	-

**Interés Arquitectónico: 4****NIVEL I**

Proyectado en 1938 por Antonio Sánchez Esteve y ejecutado con intervención de Rafael Hidalgo, Manuel Fernández-Pujol y el propio Sánchez Esteve, el edificio se inscribe en un conjunto de intervenciones que en su momento renovaron la arquitectura gaditana. Inicialmente tuvo una doble función: cine y oficinas municipales. (Ver ficha reducida)

Titularidad  
Uso Actual  
Estado de conservación

**Ayuntamiento  
Administrativo  
Normal estado de conservación**

**CA-CAD-027****BIBLIOTECA CELESTINO MUTIS**

PROVINCIA	CÁDIZ
COMARCA	Bahía de Cádiz
MUNICIPIO	Cádiz
REFERENCIA CATASTRAL	2065803QA4426E
PROTECCIÓN LEY 14/2007	BCG por Disposición Adicional Sexta
CAT. PLANEAMIENTO VIGENTE	Prot. Grado 1-Singular (AVH1-10-2065803)
CAT. PLANEAMIENTO TRAMIT	-

**Interés Arquitectónico: 4****NIVEL I**

Construcción barroca del s. XVIII con importante reforma decimonónica. Sobrios paramentos de piedra ostionera, rematado con torre mirador. Interior articulado en torno a un patio central cubierto por montera, con aspecto clasicista, galerías voladas y cuidadas balaustradas continuas. (Ver ficha reducida)

Titularidad  
Uso Actual  
Estado de conservación

**Ayuntamiento  
Biblioteca  
Normal estado de conservación**

**CA-CAD-032****SEMIBALUARTE DE SAN ROQUE**

PROVINCIA	CÁDIZ
COMARCA	Bahía de Cádiz
MUNICIPIO	Cádiz
REFERENCIA CATASTRAL	2959203QA4425H
PROTECCIÓN LEY 14/2007	Bien de Interés Cultural (BIC) inscrito
CAT. PLANEAMIENTO VIGENTE	Grado 0-Monumental (AMB0-00-2758901A)
CAT. PLANEAMIENTO TRAMIT	-

**Interés Arquitectónico: 4****NIVEL I**

Semibaluarte integrado en el complejo de Puertas de Tierra (siglo XVIII), que defendía el único acceso por tierra a la ciudad de Cádiz. Dicho complejo constaba inicialmente de un muro con puerta defendida, y flanqueado por sendos semibaluartes laterales: Santa Elena a la derecha y San Roque a la izquierda. (Ver ficha completa)

Titularidad  
 Uso Actual  
 Estado de conservación

**Ayuntamiento  
 Polivalente  
 Degradado**

**CA-CAD-033****SEMIBALUARTE DE SANTA ELENA**

PROVINCIA	CÁDIZ
COMARCA	Bahía de Cádiz
MUNICIPIO	Cádiz
REFERENCIA CATASTRAL	2959203QA4425H
PROTECCIÓN LEY 14/2007	Bien de Interés Cultural (BIC) inscrito
CAT. PLANEAMIENTO VIGENTE	Gr.0-Monumental (AMB0-00-2959203)
CAT. PLANEAMIENTO TRAMIT	-

**Interés Arquitectónico: 4****NIVEL I**

Semibaluarte integrado en el complejo de Puertas de Tierra (siglo XVIII), que defendía el único acceso por tierra a la ciudad de Cádiz. Dicho complejo constaba inicialmente de un muro con puerta defendida, y flanqueado por sendos semibaluartes laterales: Santa Elena a la derecha y San Roque a la izquierda. (Ver ficha completa)

Titularidad  
 Uso Actual  
 Estado de conservación

**Ayuntamiento  
 Polivalente  
 Degradado**

**CA-CAD-034****BÓVEDAS 1 AL 9 BALUARTE SANTA ELENA**

PROVINCIA	CÁDIZ
COMARCA	Bahía de Cádiz
MUNICIPIO	Cádiz
REFERENCIA CATASTRAL	2959205QA4425H
PROTECCIÓN LEY 14/2007	Bien de Interés Cultural (BIC) inscrito
CAT. PLANEAMIENTO VIGENTE	Grado 0-Monumental (AMB0-00-2959205)
CAT. PLANEAMIENTO TRAMIT	-

**Interés Arquitectónico: 4****NIVEL I**

Inicialmente integrado en el conjunto de Puertas de Tierra, data de mediados el siglo XVIII (Ing. José Barnola). Dos plantas abovedadas, la superior para cuarteles y la inferior como almacenes de víveres. La planta alta es utilizado por organismos municipales (vivienda), y la planta baja por diversas asociaciones y colectivos. (Ver ficha reducida)

Titularidad  
 Uso Actual  
 Estado de conservación

**Ayuntamiento  
 Administrativo  
 Buen estado de conservación**

**CA-CAD-044****ASUNTOS SOCIALES ISABEL CATÓLICA**

PROVINCIA	CÁDIZ
COMARCA	Bahía de Cádiz
MUNICIPIO	Cádiz
REFERENCIA CATASTRAL	2269314QA4426G
PROTECCIÓN LEY 14/2007	BCG por Disposición Adicional Sexta
CAT. PLANEAMIENTO VIGENTE	Prot. Grado 2-Preferente (AVH2-14-2269314)
CAT. PLANEAMIENTO TRAMIT	-

**Interés Arquitectónico: 3****NIVEL I**

Casa burguesa isabelina del siglo XIX (casa natal José María Pemán), con cuatro alturas, destacando su cuidada cantería de piedra ostionera. Rehabilitada para vivero de empresas en el año 2008, se estructura en torno a un patio cuadrangular de galerías voladas. Desde 2017 es sede de la Delegación Municipal de Servicios Sociales.

Titularidad  
 Uso Actual  
 Estado de conservación

**Ayuntamiento  
 Administrativo  
 Normal estado de conservación**

**CA-CAD-045****ARCHIVO HISTÓRICO MUNICIPAL**

PROVINCIA	CÁDIZ
COMARCA	Bahía de Cádiz
MUNICIPIO	Cádiz
REFERENCIA CATASTRAL	2369804QA4426G
PROTECCIÓN LEY 14/2007	BCG por Disposición Adicional Sexta
CAT. PLANEAMIENTO VIGENTE	Prot. Grado 2-Preferente (AVH2-14-2369804)
CAT. PLANEAMIENTO TRAMIT	-

**Interés Arquitectónico: 3****NIVEL I**

Edificio de mediados del siglo XIX, de origen residencial unifamiliar, su interior se articula en torno a un patio central estructurante. Su fachada responde a un clasicismo contenido. Estado de conservación medio, siendo especialmente perceptible en los revestimientos de fachada e interiores. (Ver ficha reducida)

Titularidad  
Uso Actual  
Estado de conservación

**Ayuntamiento  
Administrativo  
Normal estado de conservación**

**CA-CAD-054****CENTRO DE SERVICIOS SOCIALES**

PROVINCIA	CÁDIZ
COMARCA	Bahía de Cádiz
MUNICIPIO	Cádiz
REFERENCIA CATASTRAL	1868308QA4416H
PROTECCIÓN LEY 14/2007	BCG por Disposición Adicional Sexta
CAT. PLANEAMIENTO VIGENTE	Prot. Grado 2-Preferente (AVH2-11-1868308)
CAT. PLANEAMIENTO TRAMIT	-

**Interés Arquitectónico: 3****NIVEL I**

Edificio clasicista de cuatro alturas, de la segunda mitad del siglo XIX, organizado en torno a un estrecho patio estructurante de galerías voladas, con una clara jerarquización vertical, muy reconocible por la forma en que se materializan las galerías, escaleras y la estructura vertical del edificio. (Ver ficha reducida)

Titularidad  
Uso Actual  
Estado de conservación

**Ayuntamiento  
Administrativo  
Normal estado de conservación**

**CA-CAD-060****BALUARTE DEL OREJÓN**

PROVINCIA	CÁDIZ
COMARCA	Bahía de Cádiz
MUNICIPIO	Cádiz
REFERENCIA CATASTRAL	1361202QA4416A
PROTECCIÓN LEY 14/2007	Bien de Interés Cultural (BIC) inscrito
CAT. PLANEAMIENTO VIGENTE	Grado 0-Monumental (AMB0-00-1361202)
CAT. PLANEAMIENTO TRAMIT	-

**Interés Arquitectónico: 4****NIVEL I**

Baluarte integrado en el conjunto formado por los muros y puerta de La Caleta (siglo XVII), como refuerzo de las defensas de La Caleta, a los que se adosan varias construcciones. El interés del recinto radica fundamentalmente en sus estructuras fortificadas y en su relación con la ciudad y el excepcional paisaje del entorno. (Ver ficha completa)

Titularidad  
Uso Actual  
Estado de conservación

**Ayuntamiento  
Polivalente  
Muy degradado**

**CA-CAD-075****BALUARTE DE LA CANDELARIA**

PROVINCIA	CÁDIZ
COMARCA	Bahía de Cádiz
MUNICIPIO	Cádiz
REFERENCIA CATASTRAL	1872501QA4417D
PROTECCIÓN LEY 14/2007	Bien de Interés Cultural (BIC) inscrito
CAT. PLANEAMIENTO VIGENTE	Prot. Gr.0-Monumental (AMB0-00-1872501)
CAT. PLANEAMIENTO TRAMIT	-

**Interés Arquitectónico: 5****NIVEL I**

Construido en 1672, sirvió de directriz para el trazado de la Alameda Apodaca. Tras su ruina, fue remodelado por Ignacio Sala (1728) siendo completado en el siglo XIX en su frente urbano. Perdido su cometido original, pasó a ser rehabilitado ejemplarmente en los años 80 del siglo XX para asumir usos culturales. (Ver ficha completa)

Titularidad  
Uso Actual  
Estado de conservación

**Ayuntamiento  
Polivalente  
Degradado**

**CA-CAD-088****BIBLIOTECA EXTRAMUROS ADOLFO SUÁREZ****Interés Arquitectónico: 4****NIVEL I**

PROVINCIA CÁDIZ  
 COMARCA Bahía de Cádiz  
 MUNICIPIO Cádiz  
 REFERENCIA CATASTRAL 4047919QA4444E

PROTECCIÓN LEY 14/2007 BCG por Disposición Adicional Sexta  
 CAT. PLANEAMIENTO VIGENTE -  
 CAT. PLANEAMIENTO TRAMIT -

Proyectada por Manuel Navarro Domínguez e inaugurada en 2011, es un edificio de exterior volumétricamente sencillo, estructurado en dos niveles que dialogan entre si y con el exterior. Un papel esencial lo desempeña la rampa lineal que conecta ambos niveles, que reinterpreta un recurso clásico en estos edificios. (Ver ficha reducida)

Titularidad  
 Uso Actual  
 Estado de conservación

**Ayuntamiento  
 Biblioteca  
 Normal estado de conservación**

**CA-CAD-109****COMPLEJO URBANÍSTICO DEPÓSITOS DE TABACALERA****Interés Arquitectónico: 5****NIVEL I**

PROVINCIA CÁDIZ  
 COMARCA Bahía de Cádiz  
 MUNICIPIO Cádiz  
 REFERENCIA CATASTRAL 4637216QA4443F

PROTECCIÓN LEY 14/2007 BCG por Disposición Adicional Sexta  
 CAT. PLANEAMIENTO VIGENTE Prot. Grado 2-Preferente (ACF2-15-4637201A)  
 CAT. PLANEAMIENTO TRAMIT -

Integra dos edificios residenciales y amplias naves de almacenaje y distribución, datándose el conjunto en torno a 1910, con la estética ecléctica del momento. Destaca el ladrillo y mampostería combinados, y cubiertas con cerchas metálicas ligeras. Está gestionándose su adaptación para biblioteca y Ciudad de la Justicia. (Ver ficha reducida)

Titularidad  
 Uso Actual  
 Estado de conservación

**Ayuntamiento  
 Polivalente  
 Normal estado de conservación**

**CA-CAD-D02****EDIFICIO ROMA****Interés Arquitectónico: 3****NIVEL I**

PROVINCIA CÁDIZ  
 COMARCA Bahía de Cádiz  
 MUNICIPIO Cádiz  
 REFERENCIA CATASTRAL 2367403QA4426G

PROTECCIÓN LEY 14/2007 BCG por Disposición Adicional Sexta  
 CAT. PLANEAMIENTO VIGENTE Res./Hist.Prot.Grado 1-Sing. (AVH1-12-236740)  
 CAT. PLANEAMIENTO TRAMIT -

Edificio del siglo XIX de estilo isabelino y acusado eclecticismo, se organiza en torno a un amplio patio cuadrangular cubierto por montera, destacando el protagonismo de la escalera, de triple arcada, que cuenta con acceso central en planta baja y se desdobra en la meseta que precede al principal. (Ver ficha reducida)

Titularidad  
 Uso Actual  
 Estado de conservación

**Diputación  
 Administrativo  
 Normal estado de conservación**

**CA-CAD-D03****PALACIO PROVINCIAL****Interés Arquitectónico: 5****NIVEL I**

PROVINCIA CÁDIZ  
 COMARCA Bahía de Cádiz  
 MUNICIPIO Cádiz  
 REFERENCIA CATASTRAL 2468401QA4426G

PROTECCIÓN LEY 14/2007 BCG por Disposición Adicional Sexta  
 CAT. PLANEAMIENTO VIGENTE Civ./Adm. Prot.Grado 0-Monum. (ACA0-12-2468401)  
 CAT. PLANEAMIENTO TRAMIT -

Edificio que procede de un vasto plan de reforma de mediados del XVIII que preveía tres edificios idénticos: Consulado, Casa de Contratación y Aduana, de los que sólo se llegó a edificar este último, dirigido por Juan Caballero en 1764-1770, con la piedra ostionera como material base. (Ver ficha reducida)

Titularidad  
 Uso Actual  
 Estado de conservación

**Diputación  
 Administrativo  
 Normal estado de conservación**

## MUNICIPIO CÁDIZ

La capital de la provincia, con su singularidad geográfica e histórica, posee un amplio patrimonio arquitectónico municipal (son 140 los inmuebles incluidos en este inventario) en el que lógicamente predominan las edificaciones de origen defensivo o militar, de diverso carácter (baluartes y cuarteles), a los que se suman edificios ligados a actividades económicas muy específicas de la ciudad (fábrica de tabaco, casas de cargadores de Indias, etc.) y lógicamente edificios públicos administrativos, alojados en construcciones específicas o en edificios de otros usos (fundamentalmente residenciales) adaptados. Los edificios de usos docentes, culturales y deportivos ocupan otra parte importante del patrimonio municipal, destacando entre ellos el Teatro Falla, la Torre Tavira, el Teatro Tía Norica, la Casa de Iberoamérica, los edificios municipales utilizados por la Universidad de Cádiz y obras más modernas como la Biblioteca Municipal Adolfo Suárez o el Club Náutico Elcano.

### CA-CAD-005

#### C.E.I. SANTA MARÍA



PROVINCIA	CÁDIZ
COMARCA	Bahía de Cádiz
MUNICIPIO	Cádiz
REFERENCIA CATASTRAL	2461208QA4426A
PROTECCIÓN LEY 14/2007	BCG por Disposición Adicional Sexta
CAT. PLANEAMIENTO VIGENTE	-
CAT. PLANEAMIENTO TRAMIT	-

Interés Arquitectónico: 3

NIVEL II

Edificio del carácter docente y asistencial (en origen), con un léxico neoclasicista y resuelto en base a un esquema academicista. Su composición axial, enfatizada por los elementos que conforman su imagen exterior y por su esquema de patios, no establecen ningún diálogo con el lugar en el que se inserta.

Titularidad  
Uso Actual  
Estado de conservación

**Ayuntamiento  
Educativo**

### CA-CAD-007

#### ESPACIO PÚBLICO ENTRECATEDRALES



PROVINCIA	CÁDIZ
COMARCA	Bahía de Cádiz
MUNICIPIO	Cádiz
REFERENCIA CATASTRAL	2362808QA4426A
PROTECCIÓN LEY 14/2007	Sin protección
CAT. PLANEAMIENTO VIGENTE	-
CAT. PLANEAMIENTO TRAMIT	-

Interés Arquitectónico: 3

NIVEL II

Proyectado por A. Campo Baeza en 2009. Construido en el vacío existente entre las catedrales Nueva y Vieja, sobre una excavación arqueológica. Se concibe como una plataforma ligera, posada sobre las ruinas, un espacio público frente al mar. El yacimiento presenta un notable deterioro de conservación

Titularidad  
Uso Actual  
Estado de conservación

**Ayuntamiento  
Cultural**

### CA-CAD-008

#### CENTRO MUNICIPAL DE ARTE FLAMENCO LA MERCED



PROVINCIA	CÁDIZ
COMARCA	Bahía de Cádiz
MUNICIPIO	Cádiz
REFERENCIA CATASTRAL	2661301QA4426B
PROTECCIÓN LEY 14/2007	BCG por Disposición Adicional Sexta
CAT. PLANEAMIENTO VIGENTE	-
CAT. PLANEAMIENTO TRAMIT	-

Interés Arquitectónico: 4

NIVEL II

Antiguo Teatro del Parque Genovés construido en 1895 según planos atribuidos a G. Eiffel. En los años 60 del s. XX fue trasladado a la Plaza de la Merced para servir de nave central al Mercado de la Merced, que se implantó en el centro de la plaza homónima. Rehabilitado en 2006 para servir de sede al Centro de Arte Flamenco. En buen estado.

Titularidad  
Uso Actual  
Estado de conservación

**Ayuntamiento  
De ocio / espectáculo**

**CA-CAD-010****PALACIO DE CONGRESOS Y EXPOSICIONES****Interés Arquitectónico: 4****NIVEL II**

PROVINCIA	CÁDIZ
COMARCA	Bahía de Cádiz
MUNICIPIO	Cádiz
REFERENCIA CATASTRAL	2763701QA4426D
PROTECCIÓN LEY 14/2007	BCG por Disposición Adicional Sexta
CAT. PLANEAMIENTO VIGENTE	-
CAT. PLANEAMIENTO TRAMIT	-

Antigua fábrica de tabacos construida en 1883 por el arquitecto Federico Gil de los Reyes sobre la antigua alhóndiga. A finales del s. XX es remodelada para adaptarla a Palacio de Congresos. Intervención que desfigura en parte su concepción original, perforando la fachada hacia la Plaza de Sevilla y planteando por la misma el acceso principal.

Titularidad  
Uso Actual  
Estado de conservación

**Ayuntamiento  
Polivalente**

**CA-CAD-012****I.D.B. POLIDEPORTIVO LA MIRANDILLA-CAMPO DEL SUR****Interés Arquitectónico: 3****NIVEL II**

PROVINCIA	CÁDIZ
COMARCA	Bahía de Cádiz
MUNICIPIO	Cádiz
REFERENCIA CATASTRAL	NO CATASTRADO
PROTECCIÓN LEY 14/2007	Sin protección
CAT. PLANEAMIENTO VIGENTE	-
CAT. PLANEAMIENTO TRAMIT	-

Proyecto de 2010 de Gumersindo Fernández Arquitectos. Ubicado en el borde del Casco, frente al mar. De planta rectangular, una altura y semienterrado, de modo que la cubierta plana se convierte en un espacio público elevado a modo de mirador con acceso por dos de sus laterales. El aplacado de fachada se encuentra en mal estado.

Titularidad  
Uso Actual  
Estado de conservación

**Ayuntamiento  
Deportivo**

**CA-CAD-013****C.E.I.P. CAMPO DEL SUR****Interés Arquitectónico: 4****NIVEL II**

PROVINCIA	CÁDIZ
COMARCA	Bahía de Cádiz
MUNICIPIO	Cádiz
REFERENCIA CATASTRAL	2560602QA4426B
PROTECCIÓN LEY 14/2007	BCG por Disposición Adicional Sexta
CAT. PLANEAMIENTO VIGENTE	-
CAT. PLANEAMIENTO TRAMIT	-

Obra de 1930 de Antonio Sánchez Estévez destinada originalmente a casa de maternidad, adaptada en 1938 por el propio autor como colegio municipal. Construcción regionalista, con mezcla de elementos característicos del barroco gaditano. Cercano al Bañerío de la Palma, es un referente visual del frente marítimo meridional de la ciudad.

Titularidad  
Uso Actual  
Estado de conservación

**Ayuntamiento  
Educativo**

**CA-CAD-014****CASA DE IBEROAMÉRICA (FUNDACIÓN MUNICIPAL CULTURA)****Interés Arquitectónico: 5****NIVEL II**

PROVINCIA	CÁDIZ
COMARCA	Bahía de Cádiz
MUNICIPIO	Cádiz
REFERENCIA CATASTRAL	2659201QA4425H
PROTECCIÓN LEY 14/2007	BCG por Disposición Adicional Sexta
CAT. PLANEAMIENTO VIGENTE	-
CAT. PLANEAMIENTO TRAMIT	-

Antigua Cárcel Real ubicada en el borde del Casco. Pieza neoclásica proyectada por Torcuato Benjumeda en 1794 y terminada por Juan Daura en 1836. Su planta, de diseño monumental, se desarrolla en torno a un patio central y dos laterales menores porticados. Rehabilitada en dos ocasiones, albergó los Juzgados y hoy es C. Cultural.

Titularidad  
Uso Actual  
Estado de conservación

**Ayuntamiento  
Cultural**

**CA-CAD-024****ANTIGUA SUBJEFATURA DE LA POLICÍA LOCAL**

PROVINCIA CÁDIZ  
 COMARCA Bahía de Cádiz  
 MUNICIPIO Cádiz  
 REFERENCIA CATASTRAL 2062701QA4426A

PROTECCIÓN LEY 14/2007 Sin protección  
 CAT. PLANEAMIENTO VIGENTE -  
 CAT. PLANEAMIENTO TRAMIT -

**Interés Arquitectónico: 3****NIVEL II**

De escala medida, este edificio presenta elementos formales propios de la arquitectura racionalista, que coexisten con una cierta voluntad monumentalista, frecuente en edificios coetáneos de estos usos. Actualmente se presenta en cierto modo descontextualizado, como consecuencia de las transformaciones operadas en su entorno.

Titularidad  
 Uso Actual  
 Estado de conservación

**Ayuntamiento  
Administrativo****CA-CAD-025****MERCADO CENTRAL DE ABASTOS**

PROVINCIA CÁDIZ  
 COMARCA Bahía de Cádiz  
 MUNICIPIO Cádiz  
 REFERENCIA CATASTRAL 2063101QA4426C

PROTECCIÓN LEY 14/2007 Bien de Interés Cultural (BIC) inscrito  
 CAT. PLANEAMIENTO VIGENTE -  
 CAT. PLANEAMIENTO TRAMIT -

**Interés Arquitectónico: 5****NIVEL II**

Pieza neoclásica proyectada por T. Benjumeda y construida por J. Daura en 1837. En 1928, se ocupa el espacio central con dos pabellones miméticos, demolidos por C. Riaño en 2009. Riaño proyecta una pieza permeable que continúa con la idea de mercado abierto, situada con los márgenes idóneos para un fluido diálogo entre las dos arquitecturas.

Titularidad  
 Uso Actual  
 Estado de conservación

**Ayuntamiento  
Comercial****CA-CAD-028****TEATRO ESTABLE PARA TÍTERES TÍA NORICA**

PROVINCIA CÁDIZ  
 COMARCA Bahía de Cádiz  
 MUNICIPIO Cádiz  
 REFERENCIA CATASTRAL 2066608QA4426E

PROTECCIÓN LEY 14/2007 Sin protección  
 CAT. PLANEAMIENTO VIGENTE -  
 CAT. PLANEAMIENTO TRAMIT -

**Interés Arquitectónico: 4****NIVEL II**

Firmado por el arquitecto Juan Manuel Sánchez del Pozo, este teatro de títeres se construyó (2006-2011) sobre restos fenicios y romanos de la ciudad, que han sido excavados y puestos en valor. La visita de los restos fenicios se ha compatibilizado con el uso del espacio escénico.

Titularidad  
 Uso Actual  
 Estado de conservación

**Ayuntamiento  
De ocio / espectáculo****CA-CAD-029****PALACIO DE RECAÑO Y TORRE DE TAVIRA**

PROVINCIA CÁDIZ  
 COMARCA Bahía de Cádiz  
 MUNICIPIO Cádiz  
 REFERENCIA CATASTRAL 2065801QA4426E

PROTECCIÓN LEY 14/2007 Bien de Interés Cultural (BIC) inscrito  
 CAT. PLANEAMIENTO VIGENTE -  
 CAT. PLANEAMIENTO TRAMIT -

**Interés Arquitectónico: 5****NIVEL II**

Notable ejemplo de casa palacio barroca del burgués comerciante (s. XVIII). En torno a un patio de columnas y arcos de gran porte se disponen las dependencias, en las que se acusa la especialización funcional por pisos. Rehabilitado por A. Cabrera y O. Rodríguez para Conservatorio Manuel de Falla. Hoy en obras, será Museo del Carnaval.

Titularidad  
 Uso Actual  
 Estado de conservación

**Ayuntamiento  
Cultural**

**CA-CAD-030****BÓVEDAS DE FERNÁNDEZ LADREDA**

PROVINCIA CÁDIZ  
 COMARCA Bahía de Cádiz  
 MUNICIPIO Cádiz  
 REFERENCIA CATASTRAL 2758901QA4425H

PROTECCIÓN LEY 14/2007 Bien de Interés Cultural (BIC) inscrito  
 CAT. PLANEAMIENTO VIGENTE -  
 CAT. PLANEAMIENTO TRAMIT -

**Interés Arquitectónico: 4****NIVEL II**

También conocido como el Baluarte del Matadero. Arquitectura defensiva, de planta rectangular y dos alturas. Sus fuegos enfilaban la línea de costa y la puerta de carruajes del baluarte de San Roque. Su conexión con este baluarte se encuentra cortada por la Avd. Fernández Ladreda. Recientemente rehabilitado, alberga usos culturales y sociales.

Titularidad  
 Uso Actual  
 Estado de conservación

**Ayuntamiento Polivalente****CA-CAD-031****TORREÓN DE PUERTAS DE TIERRA**

PROVINCIA CÁDIZ  
 COMARCA Bahía de Cádiz  
 MUNICIPIO Cádiz  
 REFERENCIA CATASTRAL 2959203QA4425H

PROTECCIÓN LEY 14/2007 Bien de Interés Cultural (BIC) inscrito  
 CAT. PLANEAMIENTO VIGENTE -  
 CAT. PLANEAMIENTO TRAMIT -

**Interés Arquitectónico: 4****NIVEL II**

Parte de un conjunto defensivo del s. XVII que recibe su nombre por ser la única puerta que conducía al camino hacia la península. Se encuentra guarnecida por dos semibaluarte, San Roque y Santa Elena. En los años 40 del s. XX fue horadado con dos amplios arcos que permitían la comunicación viaria con la tercera zona de expansión de la ciudad.

Titularidad  
 Uso Actual  
 Estado de conservación

**Ayuntamiento Cultural****CA-CAD-037****C.E.I. VIRGEN DE LA PALMA**

PROVINCIA CÁDIZ  
 COMARCA Bahía de Cádiz  
 MUNICIPIO Cádiz  
 REFERENCIA CATASTRAL 1660301QA4416B

PROTECCIÓN LEY 14/2007 Bien de Interés Cultural (BIC) inscrito  
 CAT. PLANEAMIENTO VIGENTE -  
 CAT. PLANEAMIENTO TRAMIT -

**Interés Arquitectónico: 3****NIVEL II**

Antiguo Baluarte de Capuchinos. Ubicado frente a la iglesia del mismo nombre. Forma parte de las defensas del Frente del Vendaval, construidas en el s. XVIII. Cuerpo paralelo a la antigua muralla, distribuido en dos naves. Adaptado a uso educativo por A. Cabrera y O. Rodríguez a finales del s.XX. Recientemente ha vuelto a ser rehabilitado.

Titularidad  
 Uso Actual  
 Estado de conservación

**Ayuntamiento Educativo****CA-CAD-041****C.E.I.P. SAN FELIPE NERI**

PROVINCIA CÁDIZ  
 COMARCA Bahía de Cádiz  
 MUNICIPIO Cádiz  
 REFERENCIA CATASTRAL 1866401QA4416F

PROTECCIÓN LEY 14/2007 BCG por Disposición Adicional Sexta  
 CAT. PLANEAMIENTO VIGENTE -  
 CAT. PLANEAMIENTO TRAMIT -

**Interés Arquitectónico: 3****NIVEL II**

El edificio primitivo (1679) se construye para oratorio de San Felipe Neri. Inaugurándose el colegio en 1838, se reconstruye casi en su totalidad en 1894 según proyecto de Amadeo Rodríguez. Destaca la montera de cristal de 15 x 15 metros que cubre el gran patio central. En 1983 es rehabilitado por A. Cabrera y O. Rodríguez para colegio público.

Titularidad  
 Uso Actual  
 Estado de conservación

**Ayuntamiento Educativo**



**CA-CAD-042****MUSEO HISTÓRICO MPAL. DE LAS CORTES Y SITIO CÁDIZ****Interés Arquitectónico: 4****NIVEL II**

PROVINCIA CÁDIZ  
 COMARCA Bahía de Cádiz  
 MUNICIPIO Cádiz  
 REFERENCIA CATASTRAL 1866403QA4416F

PROTECCIÓN LEY 14/2007 BCG por Disposición Adicional Sexta  
 CAT. PLANEAMIENTO VIGENTE -  
 CAT. PLANEAMIENTO TRAMIT -

Proyectado en 1912 por J. Cabrera Latorre. Anexo al Oratorio de San Felipe Neri. Reforma de un edificio anterior. Lenguaje historicista, introduciendo elementos modernos. Las salas centrales de los pisos bajo y primero reproducen el modelo de patio gaditano con una escalera de tipo imperial. En buen estado de conservación.

Titularidad  
 Uso Actual  
 Estado de conservación

**Ayuntamiento Cultural****CA-CAD-043****MUSEO DE CÁDIZ****Interés Arquitectónico: 4****NIVEL II**

PROVINCIA CÁDIZ  
 COMARCA Bahía de Cádiz  
 MUNICIPIO Cádiz  
 REFERENCIA CATASTRAL 2168301QA4426G

PROTECCIÓN LEY 14/2007 Bien de Interés Cultural (BIC) inscrito  
 CAT. PLANEAMIENTO VIGENTE -  
 CAT. PLANEAMIENTO TRAMIT -

Obra de reforma de Juan Daura en 1852 sobre edificios anteriores del convento de San Francisco, en estilo neoclásico tardíos, para instalar la Academia de Bellas Artes. En 1935 acoge también el Museo. Sufrió obras en 1950 que lo desvirtuaron. Rehabilitado en 1984 por J. Feduchi, que interviene en el patio principal y en el patio de Trajano.

Titularidad  
 Uso Actual  
 Estado de conservación

**Ayuntamiento Cultural****CA-CAD-046****SALA CULTURAL CENTRAL LECHERA****Interés Arquitectónico: 3****NIVEL II**

PROVINCIA CÁDIZ  
 COMARCA Bahía de Cádiz  
 MUNICIPIO Cádiz  
 REFERENCIA CATASTRAL 2370911QA4427A

PROTECCIÓN LEY 14/2007 BCG por Disposición Adicional Sexta  
 CAT. PLANEAMIENTO VIGENTE -  
 CAT. PLANEAMIENTO TRAMIT -

Partiendo de un edificio de uso semiindustrial inserto en la trama urbana, fue rehabilitado hacia 1990 para asumir usos culturales (como espacio escénico) conservando en buena medida los elementos característicos del edificio original, entre los que cabe destacar su estructura metálica con pilares de fundición y jácenas roblonadas.

Titularidad  
 Uso Actual  
 Estado de conservación

**Ayuntamiento De ocio / espectáculo****CA-CAD-047****C.E.I.P. CELESTINO MUTIS****Interés Arquitectónico: 3****NIVEL II**

PROVINCIA CÁDIZ  
 COMARCA Bahía de Cádiz  
 MUNICIPIO Cádiz  
 REFERENCIA CATASTRAL 2470304QA4427A

PROTECCIÓN LEY 14/2007 BCG por Disposición Adicional Sexta  
 CAT. PLANEAMIENTO VIGENTE -  
 CAT. PLANEAMIENTO TRAMIT -

Colegio proyectado por el arquitecto A. Sánchez Esteve en 1939. Pieza moderna encajada en un solar en ángulo agudo ocasionado por la traza de las murallas de San Carlos, resuelto mediante una fachada principal en chaflán. Sufrió de manera notable los efectos de la explosión de 1947, siendo inmediatamente reparado.

Titularidad  
 Uso Actual  
 Estado de conservación

**Ayuntamiento Educativo**

**CA-CAD-048****BÓVEDAS Nº 1 AL 18 C/S.GERMÁN (BALUARTE S.CARLOS)****Interés Arquitectónico: 4****NIVEL II**

PROVINCIA	CÁDIZ
COMARCA	Bahía de Cádiz
MUNICIPIO	Cádiz
REFERENCIA CATASTRAL	2571902QA4427B
PROTECCIÓN LEY 14/2007	Bien de Interés Cultural (BIC) inscrito
CAT. PLANEAMIENTO VIGENTE	-
CAT. PLANEAMIENTO TRAMIT	-

Construido en 1784 según proyecto de los ingenieros Antonio Hurtado y Luis Huet. Ubicado en la zona oeste de la ciudad, protegía la entrada al puerto. Contenía originalmente 55 bóvedas. Una pequeña minoría de ellas están hoy en uso. El baluarte ha sido perforado con unos arcos similares a los de Puerta de Tierra, permitiendo el paso de vehículos.

Titularidad  
Uso Actual  
Estado de conservación

**Ayuntamiento Polivalente****CA-CAD-049****BÓVEDAS 4 AL 18 C/ HONDURAS (BALUARTE DE S.CARLOS)****Interés Arquitectónico: 4****NIVEL II**

PROVINCIA	CÁDIZ
COMARCA	Bahía de Cádiz
MUNICIPIO	Cádiz
REFERENCIA CATASTRAL	2571903QA4427B
PROTECCIÓN LEY 14/2007	Bien de Interés Cultural (BIC) inscrito
CAT. PLANEAMIENTO VIGENTE	-
CAT. PLANEAMIENTO TRAMIT	-

Construido en 1784 según proyecto de los ingenieros Antonio Hurtado y Luis Huet. Ubicado en la zona oeste de la ciudad, protegía la entrada al puerto. Contenía originalmente 55 bóvedas. Una pequeña minoría de ellas están hoy en uso. El baluarte ha sido perforado con unos arcos similares a los de Puerta de Tierra, permitiendo el paso de vehículos.

Titularidad  
Uso Actual  
Estado de conservación

**Ayuntamiento Polivalente****CA-CAD-050****IES CORNELIO BALBO Y POLIDEPORTIVO EL NÁUTICO****Interés Arquitectónico: 4****NIVEL II**

PROVINCIA	CÁDIZ
COMARCA	Bahía de Cádiz
MUNICIPIO	Cádiz
REFERENCIA CATASTRAL	3262302QA4436C
PROTECCIÓN LEY 14/2007	Sin protección
CAT. PLANEAMIENTO VIGENTE	-
CAT. PLANEAMIENTO TRAMIT	-

Obra de 2006 de los arquitectos A. Alfonseca y J. L. Bezos. Ubicado en el acceso a la punta de San Felipe. Proyecto resuelto mediante la concatenación de volúmenes y espacios fragmentados que se cierran en planta baja a la terminal de contenedores del puerto y que por contra se abren y desmaterializan en los puntos de contacto con la ciudad.

Titularidad  
Uso Actual  
Estado de conservación

**Ayuntamiento Educativo****CA-CAD-051****BÓVEDAS NÚMERO 1 AL 17 DE SAN FELIPE****Interés Arquitectónico: 4****NIVEL II**

PROVINCIA	CÁDIZ
COMARCA	Bahía de Cádiz
MUNICIPIO	Cádiz
REFERENCIA CATASTRAL	2671201QA4427B
PROTECCIÓN LEY 14/2007	Bien de Interés Cultural (BIC) inscrito
CAT. PLANEAMIENTO VIGENTE	-
CAT. PLANEAMIENTO TRAMIT	-

Proyectada por el ingeniero Ignacio Sala en 1731 pero terminada de construir en la década de 1770. Dispuesta a modo de batería baja en prolongación al flanco norte del Baluarte de San Carlos. Al igual que este, su estructura constituye un lienzo continuo de muralla hacia el lado exterior y el lado interior está conformado por 17 bóvedas.

Titularidad  
Uso Actual  
Estado de conservación

**Ayuntamiento Polivalente**

**CA-CAD-053****CENTRO DE DÍA PARA PERSONAS MAYORES LA CALETA****Interés Arquitectónico: 4****NIVEL II**

PROVINCIA CÁDIZ  
 COMARCA Bahía de Cádiz  
 MUNICIPIO Cádiz  
 REFERENCIA CATASTRAL 1867206QA4416F

PROTECCIÓN LEY 14/2007 BCG por Disposición Adicional Sexta  
 CAT. PLANEAMIENTO VIGENTE -  
 CAT. PLANEAMIENTO TRAMIT -

Casa burguesa de mitad del s.XIX con 2 plantas y un ático retranqueado. Organizada en torno a un patio central rectangular con un corredor perimetral a modo de distribuidor. Escalera ubicada en la crujía de fachada a fin de privatizar el patio. Actualmente cedido a la Junta de Andalucía para Centro de Día. Uso asistencial consolidado.

Titularidad  
 Uso Actual  
 Estado de conservación

**Ayuntamiento Asistencial****CA-CAD-055****CASINO GADITANO****Interés Arquitectónico: 4****NIVEL II**

PROVINCIA CÁDIZ  
 COMARCA Bahía de Cádiz  
 MUNICIPIO Cádiz  
 REFERENCIA CATASTRAL 1869410QA4416H

PROTECCIÓN LEY 14/2007 BCG por Disposición Adicional Sexta  
 CAT. PLANEAMIENTO VIGENTE -  
 CAT. PLANEAMIENTO TRAMIT -

Palacete de estilo isabelino de 1844, dedicado al casino gaditano, antigua casa del Marqués de Pedroso. Tipología de casa palacio, con patio principal cuadrado centrado, galería abierta de 4 lados y escalera dos tramos. Fachada de Juan de la Vega. Hoy alberga una cafetería y una asociación cultural. Requiere rehabilitación para uso cultural.

Titularidad  
 Uso Actual  
 Estado de conservación

**Ayuntamiento En desuso****CA-CAD-059****BALUARTE DE LOS MÁRTIRES****Interés Arquitectónico: 3****NIVEL II**

PROVINCIA CÁDIZ  
 COMARCA Bahía de Cádiz  
 MUNICIPIO Cádiz  
 REFERENCIA CATASTRAL 1361204QA4416A

PROTECCIÓN LEY 14/2007 Bien de Interés Cultural (BIC) inscrito  
 CAT. PLANEAMIENTO VIGENTE -  
 CAT. PLANEAMIENTO TRAMIT -

Edificio militar con plataforma de cañones sobre la muralla construido en 1676. Ubicado cerca de la puerta de La Caleta, protegía el flanco sur de un posible ataque desde el mar. Rehabilitado por A. Cabrera y O. Rodríguez en 1990 convirtiéndolo en restaurante.

Titularidad  
 Uso Actual  
 Estado de conservación

**Ayuntamiento Cultural****CA-CAD-061****C.E.I.P. SANTA TERESA****Interés Arquitectónico: 3****NIVEL II**

PROVINCIA CÁDIZ  
 COMARCA Bahía de Cádiz  
 MUNICIPIO Cádiz  
 REFERENCIA CATASTRAL 1361201QA4416A

PROTECCIÓN LEY 14/2007 BCG por Disposición Adicional Sexta  
 CAT. PLANEAMIENTO VIGENTE -  
 CAT. PLANEAMIENTO TRAMIT -

Construido en la década de 1940 según proyecto de A. Sánchez Esteve. Arquitectura racionalista con influencias clasicistas. Bloque lineal doble crujía, dispuesto en forma de T, con simetría rigurosa y una potente fachada a viario. En los años 70 se reformó y amplió según proyecto de A. Sánchez Mtnez-Conde, hijo de Sánchez Esteve.

Titularidad  
 Uso Actual  
 Estado de conservación

**Ayuntamiento Educativo**

**CA-CAD-062****C.E.I.P. SAN RAFAEL**

PROVINCIA CÁDIZ  
 COMARCA Bahía de Cádiz  
 MUNICIPIO Cádiz  
 REFERENCIA CATASTRAL 1566901QA4416F

PROTECCIÓN LEY 14/2007 BCG por Disposición Adicional Sexta  
 CAT. PLANEAMIENTO VIGENTE -  
 CAT. PLANEAMIENTO TRAMIT -

**Interés Arquitectónico: 4****NIVEL II**

Obra de 1928 de J. Talavera y Heredia. Lenguaje regionalista y alusiones a la arquitectura histórica del casco antiguo. Ocupa una posición central en el solar, con un patio a cada uno de sus lados, constituyendo dos entradas enfrentadas. Este esquema duplica los espacios de recorrido.

Titularidad  
 Uso Actual  
 Estado de conservación

**Ayuntamiento Educativo****CA-CAD-063****GRAN TEATRO FALLA**

PROVINCIA CÁDIZ  
 COMARCA Bahía de Cádiz  
 MUNICIPIO Cádiz  
 REFERENCIA CATASTRAL 1667801QA4416F

PROTECCIÓN LEY 14/2007 Bien de Interés Cultural (BIC) inscrito  
 CAT. PLANEAMIENTO VIGENTE -  
 CAT. PLANEAMIENTO TRAMIT -

**Interés Arquitectónico: 5****NIVEL II**

Iniciado en 1884 por el arquitecto A. Morales de los Ríos y terminado por J. Cabrera. Estilo neomudéjar. Planta con estructura tripartita clásica y fachada a la Pz. Manuel de Falla. Destaca la articulación exterior de los diversos volúmenes. En 1990 es rehabilitado por J.A. Carvajal y R. Otero.

Titularidad  
 Uso Actual  
 Estado de conservación

**Ayuntamiento De ocio / espectáculo****CA-CAD-064****EDIFICIO CENTI Y CST**

PROVINCIA CÁDIZ  
 COMARCA Bahía de Cádiz  
 MUNICIPIO Cádiz  
 REFERENCIA CATASTRAL 1568705QA4416H

PROTECCIÓN LEY 14/2007 BCG por Disposición Adicional Sexta  
 CAT. PLANEAMIENTO VIGENTE -  
 CAT. PLANEAMIENTO TRAMIT -

**Interés Arquitectónico: 3****NIVEL II**

Antiguo Hospital Real y Colegio de Cirujanos de la Armada. Se construyó en 1667 junto a la ermita del Santo Ángel, ocupando la totalidad de la manzana actual. Pasó a ser Hospital Militar y luego Facultad de Medicina. Edificio barroco de planta rectangular organizado en torno a tres patios. Rehabilitado íntegramente a finales del siglo XX.

Titularidad  
 Uso Actual  
 Estado de conservación

**Ayuntamiento Educativo****CA-CAD-066****CASTILLO DE SANTA CATALINA**

PROVINCIA CÁDIZ  
 COMARCA Bahía de Cádiz  
 MUNICIPIO Cádiz  
 REFERENCIA CATASTRAL 1368704QA4416G

PROTECCIÓN LEY 14/2007 Bien de Interés Cultural (BIC) inscrito  
 CAT. PLANEAMIENTO VIGENTE -  
 CAT. PLANEAMIENTO TRAMIT -

**Interés Arquitectónico: 5****NIVEL II**

Proyectado en 1598 por Cristóbal de Rojas como ciudadela con planta estrellada después del saqueo de los ingleses de 1596. Forma uno de los extremos del arco de la Caleta. Es la edificación más antigua de la ciudad. Desafectado del uso militar, estuvo un tiempo abandonado hasta que fue rehabilitado y adaptado a usos culturales.

Titularidad  
 Uso Actual  
 Estado de conservación

**Ayuntamiento Cultural**

**CA-CAD-068****POLIDEPORTIVO CENTRO HISTÓRICO**

PROVINCIA CÁDIZ  
 COMARCA Bahía de Cádiz  
 MUNICIPIO Cádiz  
 REFERENCIA CATASTRAL 1569303QA4416H

PROTECCIÓN LEY 14/2007 Sin protección  
 CAT. PLANEAMIENTO VIGENTE -  
 CAT. PLANEAMIENTO TRAMIT -

**Interés Arquitectónico: 4****NIVEL II**

Proyecto que establece un diálogo con la contigua Facultad de Filosofía (antiguo Parque de Artillería), completando el frente de la manzana hacia la AV. Dr. Gómez Ulla. Proyectado por R. González de la Peña, con acabado de hormigón visto, presenta un rico diálogo entre ámbitos de deportistas y espectadores y entre espacios comprimidos y dilatados.

Titularidad  
 Uso Actual  
 Estado de conservación

**Ayuntamiento  
Deportivo****CA-CAD-069****FACULTAD DE FILOSOFÍA DE LA UCA**

PROVINCIA CÁDIZ  
 COMARCA Bahía de Cádiz  
 MUNICIPIO Cádiz  
 REFERENCIA CATASTRAL 1569303QA4416H

PROTECCIÓN LEY 14/2007 BCG por Disposición Adicional Sexta  
 CAT. PLANEAMIENTO VIGENTE -  
 CAT. PLANEAMIENTO TRAMIT -

**Interés Arquitectónico: 3****NIVEL II**

Antiguo Parque de Artillería de corte neoclásico ubicado al borde del casco. Data del s. XVIII y su tipología de planta deriva del modelo definido por I. Sala, modificado por P. Verboon. Estancias abovedadas organizadas en torno a dos patios ochavados. En los años 90 del s.XX es adaptado a uso educativo con acusada intervención en planta alta.

Titularidad  
 Uso Actual  
 Estado de conservación

**Ayuntamiento  
Educativo****CA-CAD-070****TEATRO DE VERANO JOSÉ MARÍA PEMÁN**

PROVINCIA CÁDIZ  
 COMARCA Bahía de Cádiz  
 MUNICIPIO Cádiz  
 REFERENCIA CATASTRAL 1368702QA4416G

PROTECCIÓN LEY 14/2007 Sin protección  
 CAT. PLANEAMIENTO VIGENTE -  
 CAT. PLANEAMIENTO TRAMIT -

**Interés Arquitectónico: 3****NIVEL II**

Teatro al aire libre ubicado en el interior del parque Genovés. Edificación de nueva planta que sustituye a una anterior de la que únicamente se conserva el cerramiento. Actualmente en obras, se ejecutará según proyecto de J.L. Bezos. Contará con dos alas laterales adosadas al espacio escénico e irá revestido con una piel de vidrio.

Titularidad  
 Uso Actual  
 Estado de conservación

**Ayuntamiento  
De ocio / espectáculo****CA-CAD-071****C.E.I.P. CARLOS III**

PROVINCIA CÁDIZ  
 COMARCA Bahía de Cádiz  
 MUNICIPIO Cádiz  
 REFERENCIA CATASTRAL 1771705QA4417B

PROTECCIÓN LEY 14/2007 BCG por Disposición Adicional Sexta  
 CAT. PLANEAMIENTO VIGENTE -  
 CAT. PLANEAMIENTO TRAMIT -

**Interés Arquitectónico: 3****NIVEL II**

Formó parte de uno de los cuarteles tipo proyectados para el "Frente de Poniente". Del s. XVIII, su fachada se abre al Paseo de Carlos III. En el s. XIX se adelanta la alineación de todo el frente, adosándose un nuevo cuerpo con otro patio, definiendo así una tipología singular. Adaptado a uso educativo.

Titularidad  
 Uso Actual  
 Estado de conservación

**Ayuntamiento  
Educativo**

**CA-CAD-072****ESPACIO DE CULTURA CONTEMPORÁNEA****Interés Arquitectónico: 4****NIVEL II**

PROVINCIA	CÁDIZ
COMARCA	Bahía de Cádiz
MUNICIPIO	Cádiz
REFERENCIA CATASTRAL	1771703QA4417B
PROTECCIÓN LEY 14/2007	BCG por Disposición Adicional Sexta
CAT. PLANEAMIENTO VIGENTE	-
CAT. PLANEAMIENTO TRAMIT	-

Formó parte de uno de los cuarteles proyectados para el "Frente de Poniente". Del s. XVIII y destinado a la tropa, su fachada se abre al Paseo de Carlos III. En el s. XIX se adelanta la alineación de todo el frente, adosándose un nuevo cuerpo con otro patio, definiendo así una tipología singular. Adaptado a uso cultural.

Titularidad  
Uso Actual  
Estado de conservación

**Ayuntamiento Cultural**

**CA-CAD-074****CENTRO CULTURAL REINA SOFÍA****Interés Arquitectónico: 4****NIVEL II**

PROVINCIA	CÁDIZ
COMARCA	Bahía de Cádiz
MUNICIPIO	Cádiz
REFERENCIA CATASTRAL	1771301QA4417B
PROTECCIÓN LEY 14/2007	BCG por Disposición Adicional Sexta
CAT. PLANEAMIENTO VIGENTE	-
CAT. PLANEAMIENTO TRAMIT	-

Obra neoclásica de 1760 de Silvestre Abarca. Ubicada en uno de los extremos del conjunto de cuarteles del Pº de Carlos III. Destinado en origen a vivienda de los ingenieros activos en la ciudad. De planta cuadrada, estructurada en torno a un patio columnado, con escalera al fondo. Actualmente alberga usos culturales y administrativos.

Titularidad  
Uso Actual  
Estado de conservación

**Ayuntamiento Cultural**

**CA-CAD-077****LA CASA DE LAS ARTES****Interés Arquitectónico: 3****NIVEL II**

PROVINCIA	CÁDIZ
COMARCA	Bahía de Cádiz
MUNICIPIO	Cádiz
REFERENCIA CATASTRAL	3755301QA4435F
PROTECCIÓN LEY 14/2007	Sin protección
CAT. PLANEAMIENTO VIGENTE	-
CAT. PLANEAMIENTO TRAMIT	-

Obra de 2012 de los Arquitectos A. Lissén y O. García. Consta de tres escuelas de cuatro plantas, dispuestas perpendiculares a la traza de la Avenida de las Cortes de Cádiz, que se unen en su parte trasera por un cuarto cuerpo transversal a éstas y continuo, que contiene las funciones de uso común a las tres piezas.

Titularidad  
Uso Actual  
Estado de conservación

**Ayuntamiento Cultural**

**CA-CAD-078****PISCINA CUBIERTA PARQUE DE ASTILLEROS****Interés Arquitectónico: 3****NIVEL II**

PROVINCIA	CÁDIZ
COMARCA	Bahía de Cádiz
MUNICIPIO	Cádiz
REFERENCIA CATASTRAL	3262379QA4436C
PROTECCIÓN LEY 14/2007	Sin protección
CAT. PLANEAMIENTO VIGENTE	-
CAT. PLANEAMIENTO TRAMIT	-

Pabellón deportivo construido en antiguos terrenos de Astilleros, con dos piscinas cubiertas, elevadas sobre la cota del paseo para vincular visualmente a los bañistas con el mar, a través de sus transparentes fachadas perimetrales, Obra del arquitecto Fernando Mejías, se concluye hacia 2010.

Titularidad  
Uso Actual  
Estado de conservación

**Ayuntamiento Deportivo**

**CA-CAD-081****CASTILLO DE SAN SEBASTIÁN****Interés Arquitectónico: 5****NIVEL II**

PROVINCIA CÁDIZ  
 COMARCA Bahía de Cádiz  
 MUNICIPIO Cádiz  
 REFERENCIA CATASTRAL NO CATASTRADO

PROTECCIÓN LEY 14/2007 Bien de Interés Cultural (BIC) inscrito  
 CAT. PLANEAMIENTO VIGENTE -  
 CAT. PLANEAMIENTO TRAMIT -

Ubicado en el lugar donde estuvo la ermita de San Sebastián. Construido a principios del siglo XVII y transformado en 1706. De planta irregular con nueve lados, con parapetos, cañoneras, dos fosos de agua y puentes levadizos. Ha sido contenedor de actividades culturales pero actualmente está sin uso y sin previsión alguna.

Titularidad  
 Uso Actual  
 Estado de conservación

**Ayuntamiento  
 En desuso**

**CA-CAD-087****I.E.S. DRAGO****Interés Arquitectónico: 4****NIVEL II**

PROVINCIA CÁDIZ  
 COMARCA Bahía de Cádiz  
 MUNICIPIO Cádiz  
 REFERENCIA CATASTRAL 3446701QA4434E

PROTECCIÓN LEY 14/2007 BCG por Disposición Adicional Sexta  
 CAT. PLANEAMIENTO VIGENTE -  
 CAT. PLANEAMIENTO TRAMIT -

Obra de 1991 del arquitecto A. Campo Baeza. Situado frente al mar. De planta trapezoidal, cuenta con vestíbulo de acceso de triple altura y altos lucernarios. Espacios más públicos ubicados hacia el mar y espacios docentes organizados en torno a un patio de planta cuadrada.

Titularidad  
 Uso Actual  
 Estado de conservación

**Ayuntamiento  
 Educativo**

**CA-CAD-091****CENTRO DE PROFESORADO CÁDIZ/I.D.B. Nª Sª DE LA PAZ****Interés Arquitectónico: 3****NIVEL II**

PROVINCIA CÁDIZ  
 COMARCA Bahía de Cádiz  
 MUNICIPIO Cádiz  
 REFERENCIA CATASTRAL 4148702QA4444G

PROTECCIÓN LEY 14/2007 Sin protección  
 CAT. PLANEAMIENTO VIGENTE -  
 CAT. PLANEAMIENTO TRAMIT -

Fue originalmente un centro docente, inserto en un Proyecto Piloto de los años 70 integrado por colegios con soluciones de cubiertas y estructurales con un fuerte protagonismo en la imagen -un tanto brutalista- de estos edificios. Éste pertenece a un grupo de planta central, similar al construido en San José del Valle, por ejemplo.

Titularidad  
 Uso Actual  
 Estado de conservación

**Ayuntamiento  
 Educativo**

**CA-CAD-098****CEMENTERIO MUNICIPAL SAN JOSÉ****Interés Arquitectónico: 3****NIVEL II**

PROVINCIA CÁDIZ  
 COMARCA Bahía de Cádiz  
 MUNICIPIO Cádiz  
 REFERENCIA CATASTRAL 3544701QA4434D

PROTECCIÓN LEY 14/2007 BCG por Disposición Adicional Sexta  
 CAT. PLANEAMIENTO VIGENTE -  
 CAT. PLANEAMIENTO TRAMIT -

Consecuencia inmediata de las reformas. Obra de 1800 de T. Benjumeda. Portada de composición neoclásica. Su interior quedaba organizado en patios sucesivos, unidos por un camino bajo arcos. Hoy clausurado y casi vacío (mantiene la capilla), se espera su reconversión a parque urbano.

Titularidad  
 Uso Actual  
 Estado de conservación

**Ayuntamiento  
 Cementerio**

**CA-CAD-099****C.E.I.P. REYES CATÓLICOS I****Interés Arquitectónico: 3****NIVEL II**

PROVINCIA CÁDIZ  
 COMARCA Bahía de Cádiz  
 MUNICIPIO Cádiz  
 REFERENCIA CATASTRAL 3741203QA4434B

PROTECCIÓN LEY 14/2007 BCG por Disposición Adicional Sexta  
 CAT. PLANEAMIENTO VIGENTE -  
 CAT. PLANEAMIENTO TRAMIT -

En un contexto denso y agresivo, este colegio concluido en 2006, según proyecto de J. López y R. Pico, cierra sus espacios interiores sobre si mismo y sobre hendiduras practicadas en los volúmenes cerrados que conforman los límites de la manzana y que acotan el espacio libre interior respecto al viario perimetral.

Titularidad  
 Uso Actual  
 Estado de conservación

**Ayuntamiento Educativo****CA-CAD-127****COMPLEJO DEPORTIVO Y CLUB NÁUTICO ELCANO****Interés Arquitectónico: 4****NIVEL II**

PROVINCIA CÁDIZ  
 COMARCA Bahía de Cádiz  
 MUNICIPIO Cádiz  
 REFERENCIA CATASTRAL 4934999QA4453C

PROTECCIÓN LEY 14/2007 BCG por Disposición Adicional Sexta  
 CAT. PLANEAMIENTO VIGENTE -  
 CAT. PLANEAMIENTO TRAMIT -

Proyectado por M. Casariego y J. Vellés, este centro deportivo se inaugura en 1990, junto al acceso a Cádiz a través del puente José León de Carranza. Cuenta con puerto deportivo, club, almacén de barcos y escuela de vela, con fachadas de ladrillo visto, abiertos hacia la bahía y conectados mediante un pórtico de madera en doble altura.

Titularidad  
 Uso Actual  
 Estado de conservación

**Ayuntamiento Deportivo****CA-CAD-130****MOLINO DE MAREAS DEL RÍO ARILLO****Interés Arquitectónico: 4****NIVEL II**

PROVINCIA CÁDIZ  
 COMARCA Bahía de Cádiz  
 MUNICIPIO Cádiz  
 REFERENCIA CATASTRAL 8080101QA4488A

PROTECCIÓN LEY 14/2007 Bien de Catalogación General inscrito individualmente  
 CAT. PLANEAMIENTO VIGENTE -  
 CAT. PLANEAMIENTO TRAMIT -

Molino mareal del siglo XVIII y uno de los de mayor tamaño en el sur de Europa. Muy deteriorado y contiguo a una vía rápida, demanda una actuación urgente de rehabilitación y reactivación.

Titularidad  
 Uso Actual  
 Estado de conservación

**Ayuntamiento En desuso****CA-CAD-D01****ANTIGUO CONVENTO DE SAN AGUSTÍN****Interés Arquitectónico: 4****NIVEL II**

PROVINCIA CÁDIZ  
 COMARCA Bahía de Cádiz  
 MUNICIPIO Cádiz  
 REFERENCIA CATASTRAL 2365302QA4426E

PROTECCIÓN LEY 14/2007 Bien de Catalogación General inscrito individualmente  
 CAT. PLANEAMIENTO VIGENTE -  
 CAT. PLANEAMIENTO TRAMIT -

El patio neoclásico del antiguo convento presenta arquería en sus cuatro frentes en el piso bajo, de medio punto, sobre columnas toscanas. Tras reformas en su fachada de Cayetano Santaolalla (1871) y de haber sido un Instituto, está siendo rehabilitado para sala de exposiciones, archivo histórico y usos administrativos de la Diputación.

Titularidad  
 Uso Actual  
 Estado de conservación

**Diputación En desuso**



**CA-CAD-D06****FUNDACIÓN PROVINCIAL DE CULTURA**

PROVINCIA	CÁDIZ
COMARCA	Bahía de Cádiz
MUNICIPIO	Cádiz
REFERENCIA CATASTRAL	1969603QA4416H
PROTECCIÓN LEY 14/2007	BCG por Disposición Adicional Sexta
CAT. PLANEAMIENTO VIGENTE	-
CAT. PLANEAMIENTO TRAMIT	-

**Interés Arquitectónico: 3****NIVEL II**

Edificio residencial del siglo XVIII-XIX de cierta escala, estructurado en 4 niveles en torno a un patio con galerías abiertas. Propiedad de la Diputación de Cádiz, acoge la Fundación Provincial de Cultura. La parte de fondo de la parcela es utilizada desde la contigua sede de la UNED, antigua Casa Uhthoff.

Titularidad  
Uso Actual  
Estado de conservación

**Diputación  
Administrativo****CA-CAD-D07****DIPUTACIÓN PROVINCIAL DE CÁDIZ**

PROVINCIA	CÁDIZ
COMARCA	Bahía de Cádiz
MUNICIPIO	Cádiz
REFERENCIA CATASTRAL	1969604QA4416H
PROTECCIÓN LEY 14/2007	BCG por Disposición Adicional Sexta
CAT. PLANEAMIENTO VIGENTE	-
CAT. PLANEAMIENTO TRAMIT	-

**Interés Arquitectónico: 4****NIVEL II**

Palacete neoclásico, residencia desde el siglo XIX de la familia de empresarios Uhthoff, de origen alemán y afincados en Cádiz, donde tenían una fábrica de sombreros. Con una gran riqueza y refinamiento en su interior (reforma isabelina), la casa se estructura en torno a un patio con una singular montera de planta elíptica.

Titularidad  
Uso Actual  
Estado de conservación

**Diputación  
Polivalente****CA-CAD-D08****INSTITUCIÓN PROVINCIAL FERNANDO QUIÑONES**

PROVINCIA	CÁDIZ
COMARCA	Bahía de Cádiz
MUNICIPIO	Cádiz
REFERENCIA CATASTRAL	1464501QA4416C
PROTECCIÓN LEY 14/2007	Bien de Interés Cultural (BIC) inscrito
CAT. PLANEAMIENTO VIGENTE	-
CAT. PLANEAMIENTO TRAMIT	-

**Interés Arquitectónico: 4****NIVEL II**

Antiguo hospicio de estilo neoclásico, con una gran potencia y una ubicación privilegiada. Con algunas formas de un barroco tardío, se estructura a partir de tres patios interiores. En el central se levanta la fachada de la iglesia, que nunca fue construida. Tiene alteraciones importantes como consecuencia de reformas de los años 60 del siglo XX.

Titularidad  
Uso Actual  
Estado de conservación

**Diputación  
En desuso**

**MUNICIPIO CÁDIZ**

La capital de la provincia, con su singularidad geográfica e histórica, posee un amplio patrimonio arquitectónico municipal (son 140 los inmuebles incluidos en este inventario) en el que lógicamente predominan las edificaciones de origen defensivo o militar, de diverso carácter (baluartes y cuarteles), a los que se suman edificios ligados a actividades económicas muy específicas de la ciudad (fábrica de tabaco, casas de cargadores de Indias, etc.) y lógicamente edificios públicos administrativos, alojados en construcciones específicas o en edificios de otros usos (fundamentalmente residenciales) adaptados. Los edificios de usos docentes, culturales y deportivos ocupan otra parte importante del patrimonio municipal, destacando entre ellos el Teatro Falla, la Torre Tavira, el Teatro Tía Norica, la Casa de Iberoamérica, los edificios municipales utilizados por la Universidad de Cádiz y obras más modernas como la Biblioteca Municipal Adolfo Suárez o el Club Náutico Elcano.

**CA-CAD-003****SALA DE EXPOSICIONES EL PÓPULO****Interés Arquitectónico: 2****NIVEL IV**

PROVINCIA CÁDIZ  
COMARCA Bahía de Cádiz  
MUNICIPIO Cádiz  
REFERENCIA CATASTRAL 2461108QA4426A

PROTECCIÓN LEY 14/2007 -  
CAT. PLANEAMIENTO VIGENTE -  
CAT. PLANEAMIENTO TRAMIT -

-  
Titularidad  
Uso Actual  
Estado de conservación

**Ayuntamiento  
Cultural**  
-

**CA-CAD-009****FUTURA CASA DEL PERIODISTA****Interés Arquitectónico: 4****NIVEL IV**

PROVINCIA CÁDIZ  
COMARCA Bahía de Cádiz  
MUNICIPIO Cádiz  
REFERENCIA CATASTRAL 2761802QA4426B

PROTECCIÓN LEY 14/2007 -  
CAT. PLANEAMIENTO VIGENTE -  
CAT. PLANEAMIENTO TRAMIT -

-  
Titularidad  
Uso Actual  
Estado de conservación

**Ayuntamiento  
En desuso**  
-

**CA-CAD-011****CENTRO DE RECEPCIÓN DE TURISTAS****Interés Arquitectónico: 2****NIVEL IV**

PROVINCIA CÁDIZ  
COMARCA Bahía de Cádiz  
MUNICIPIO Cádiz  
REFERENCIA CATASTRAL 2564201QA4426D

PROTECCIÓN LEY 14/2007 -  
CAT. PLANEAMIENTO VIGENTE -  
CAT. PLANEAMIENTO TRAMIT -

-  
Titularidad  
Uso Actual  
Estado de conservación

**Ayuntamiento  
Cultural**  
-

**CA-CAD-015****CENTRO DE DIA PARA TERCERA EDAD****Interés Arquitectónico: 2****NIVEL IV**

PROVINCIA CÁDIZ  
 COMARCA Bahía de Cádiz  
 MUNICIPIO Cádiz  
 REFERENCIA CATASTRAL 2760703QA4426B

PROTECCIÓN LEY 14/2007 -  
 CAT. PLANEAMIENTO VIGENTE -  
 CAT. PLANEAMIENTO TRAMIT -

-  
 Titularidad  
 Uso Actual  
 Estado de conservación

**Ayuntamiento  
 Asistencial**

-

**CA-CAD-016****INMUEBLE EN CALLE SANTO DOMINGO****Interés Arquitectónico: 2****NIVEL IV**

PROVINCIA CÁDIZ  
 COMARCA Bahía de Cádiz  
 MUNICIPIO Cádiz  
 REFERENCIA CATASTRAL 2760710QA4426B

PROTECCIÓN LEY 14/2007 -  
 CAT. PLANEAMIENTO VIGENTE -  
 CAT. PLANEAMIENTO TRAMIT -

-  
 Titularidad  
 Uso Actual  
 Estado de conservación

**Ayuntamiento  
 Desconocido**

-

**CA-CAD-017****ASOCIACIÓN FLAMENCA LA PERLA DE CADIZ****Interés Arquitectónico: 2****NIVEL IV**

PROVINCIA CÁDIZ  
 COMARCA Bahía de Cádiz  
 MUNICIPIO Cádiz  
 REFERENCIA CATASTRAL 2759801QA4425H

PROTECCIÓN LEY 14/2007 -  
 CAT. PLANEAMIENTO VIGENTE -  
 CAT. PLANEAMIENTO TRAMIT -

-  
 Titularidad  
 Uso Actual  
 Estado de conservación

**Ayuntamiento  
 Sociocultural**

-

**CA-CAD-018****C. EMPRESA CUESTA DE LAS CALESAS****Interés Arquitectónico: 2****NIVEL IV**

PROVINCIA CÁDIZ  
 COMARCA Bahía de Cádiz  
 MUNICIPIO Cádiz  
 REFERENCIA CATASTRAL 2761305QA4426B

PROTECCIÓN LEY 14/2007 -  
 CAT. PLANEAMIENTO VIGENTE -  
 CAT. PLANEAMIENTO TRAMIT -

-  
 Titularidad  
 Uso Actual  
 Estado de conservación

**Ayuntamiento  
 Administrativo**

-

**CA-CAD-020****CEN. MUNIC. ARTES ESCÉNICAS Y CEPER PINTOR ZULOAGA****Interés Arquitectónico: 2****NIVEL IV**

PROVINCIA CÁDIZ  
 COMARCA Bahía de Cádiz  
 MUNICIPIO Cádiz  
 REFERENCIA CATASTRAL 2063323QA4426C

PROTECCIÓN LEY 14/2007 -  
 CAT. PLANEAMIENTO VIGENTE -  
 CAT. PLANEAMIENTO TRAMIT -

-  
 Titularidad  
 Uso Actual  
 Estado de conservación

**Ayuntamiento Cultural**  
 -


**CA-CAD-021****KIOSCO VENTA DE FLORES****Interés Arquitectónico: 2****NIVEL IV**

PROVINCIA CÁDIZ  
 COMARCA Bahía de Cádiz  
 MUNICIPIO Cádiz  
 REFERENCIA CATASTRAL 2063401QA4426C seg.

PROTECCIÓN LEY 14/2007 -  
 CAT. PLANEAMIENTO VIGENTE -  
 CAT. PLANEAMIENTO TRAMIT -

-  
 Titularidad  
 Uso Actual  
 Estado de conservación

**Ayuntamiento Servicios**  
 -


**CA-CAD-023****CASA DE LA JUVENTUD****Interés Arquitectónico: 2****NIVEL IV**

PROVINCIA CÁDIZ  
 COMARCA Bahía de Cádiz  
 MUNICIPIO Cádiz  
 REFERENCIA CATASTRAL 2266805QA4426E

PROTECCIÓN LEY 14/2007 -  
 CAT. PLANEAMIENTO VIGENTE -  
 CAT. PLANEAMIENTO TRAMIT -

-  
 Titularidad  
 Uso Actual  
 Estado de conservación

**Ayuntamiento Cultural**  
 -

**CA-CAD-026****FINCA ANEXA AL PALACIO DE RECAÑO****Interés Arquitectónico: 2****NIVEL IV**

PROVINCIA CÁDIZ  
 COMARCA Bahía de Cádiz  
 MUNICIPIO Cádiz  
 REFERENCIA CATASTRAL 2065805QA4426E

PROTECCIÓN LEY 14/2007 -  
 CAT. PLANEAMIENTO VIGENTE -  
 CAT. PLANEAMIENTO TRAMIT -

-  
 Titularidad  
 Uso Actual  
 Estado de conservación

**Ayuntamiento Desconocido**  
 -

**CA-CAD-035****I.E.S. LA CALETA****Interés Arquitectónico: 2****NIVEL IV**

PROVINCIA CÁDIZ  
 COMARCA Bahía de Cádiz  
 MUNICIPIO Cádiz  
 REFERENCIA CATASTRAL 1761801QA4416B

PROTECCIÓN LEY 14/2007 -  
 CAT. PLANEAMIENTO VIGENTE -  
 CAT. PLANEAMIENTO TRAMIT -

-  
 Titularidad  
 Uso Actual  
 Estado de conservación

**Ayuntamiento  
 Educativo**  
 -

**CA-CAD-036****CENTRO MUNICIPAL DE ACOGIDA DE TRANSEÚNTES****Interés Arquitectónico: 2****NIVEL IV**

PROVINCIA CÁDIZ  
 COMARCA Bahía de Cádiz  
 MUNICIPIO Cádiz  
 REFERENCIA CATASTRAL 1762112QA4416B

PROTECCIÓN LEY 14/2007 -  
 CAT. PLANEAMIENTO VIGENTE -  
 CAT. PLANEAMIENTO TRAMIT -

-  
 Titularidad  
 Uso Actual  
 Estado de conservación

**Ayuntamiento  
 Asistencial**  
 -

**CA-CAD-038****INMUEBLE EN RUINAS EN PERICÓN DE CÁDIZ****Interés Arquitectónico: 2****NIVEL IV**

PROVINCIA CÁDIZ  
 COMARCA Bahía de Cádiz  
 MUNICIPIO Cádiz  
 REFERENCIA CATASTRAL 1662211QA4416B

PROTECCIÓN LEY 14/2007 -  
 CAT. PLANEAMIENTO VIGENTE -  
 CAT. PLANEAMIENTO TRAMIT -

-  
 Titularidad  
 Uso Actual  
 Estado de conservación

**Ayuntamiento  
 En desuso**  
 -

**CA-CAD-039****INMUEBLE EN CALLE SAGASTA****Interés Arquitectónico: 2****NIVEL IV**

PROVINCIA CÁDIZ  
 COMARCA Bahía de Cádiz  
 MUNICIPIO Cádiz  
 REFERENCIA CATASTRAL 1763213QA4416D

PROTECCIÓN LEY 14/2007 -  
 CAT. PLANEAMIENTO VIGENTE -  
 CAT. PLANEAMIENTO TRAMIT -

-  
 Titularidad  
 Uso Actual  
 Estado de conservación

**Ayuntamiento  
 Desconocido**  
 -

**CA-CAD-040****ANTIGUO I.E.S. LA VIÑA****Interés Arquitectónico: 2****NIVEL IV**

PROVINCIA CÁDIZ  
 COMARCA Bahía de Cádiz  
 MUNICIPIO Cádiz  
 REFERENCIA CATASTRAL 1663901QA4416D

PROTECCIÓN LEY 14/2007 -  
 CAT. PLANEAMIENTO VIGENTE -  
 CAT. PLANEAMIENTO TRAMIT -

-  
 Titularidad  
 Uso Actual  
 Estado de conservación

**Ayuntamiento  
Educativo**

-

**CA-CAD-052****FUNDACIÓN MUNICIPAL DEL MENOR Y LA INFANCIA****Interés Arquitectónico: 2****NIVEL IV**

PROVINCIA CÁDIZ  
 COMARCA Bahía de Cádiz  
 MUNICIPIO Cádiz  
 REFERENCIA CATASTRAL 2069913QA4426G

PROTECCIÓN LEY 14/2007 -  
 CAT. PLANEAMIENTO VIGENTE -  
 CAT. PLANEAMIENTO TRAMIT -

-  
 Titularidad  
 Uso Actual  
 Estado de conservación

**Ayuntamiento  
Sociocultural**

-

**CA-CAD-056****INMUEBLE EN CALLE CALDERÓN DE LA BARCA****Interés Arquitectónico: 2****NIVEL IV**

PROVINCIA CÁDIZ  
 COMARCA Bahía de Cádiz  
 MUNICIPIO Cádiz  
 REFERENCIA CATASTRAL 2070909QA4427A

PROTECCIÓN LEY 14/2007 -  
 CAT. PLANEAMIENTO VIGENTE -  
 CAT. PLANEAMIENTO TRAMIT -

-  
 Titularidad  
 Uso Actual  
 Estado de conservación

**Ayuntamiento  
Desconocido**

-

**CA-CAD-057****RESTAURANTE BAJO PLAZA SANTA MARÍA DEL MAR****Interés Arquitectónico: 2****NIVEL IV**

PROVINCIA CÁDIZ  
 COMARCA Bahía de Cádiz  
 MUNICIPIO Cádiz  
 REFERENCIA CATASTRAL NO CATASTRADO

PROTECCIÓN LEY 14/2007 -  
 CAT. PLANEAMIENTO VIGENTE -  
 CAT. PLANEAMIENTO TRAMIT -

-  
 Titularidad  
 Uso Actual  
 Estado de conservación

**Ayuntamiento  
Hotelero**

-

**CA-CAD-058****CHALET DE VARELA****Interés Arquitectónico: 3****NIVEL III**

PROVINCIA CÁDIZ  
 COMARCA Bahía de Cádiz  
 MUNICIPIO Cádiz  
 REFERENCIA CATASTRAL 3055401QA4435E

PROTECCIÓN LEY 14/2007 -  
 CAT. PLANEAMIENTO VIGENTE -  
 CAT. PLANEAMIENTO TRAMIT -

-  
 Titularidad  
 Uso Actual  
 Estado de conservación

**Apertura de expediente para la expropiación  
 Residencial  
 Normal estado de conservación**

**CA-CAD-065****REAL CLUB DE TENIS****Interés Arquitectónico: 2****NIVEL IV**

PROVINCIA CÁDIZ  
 COMARCA Bahía de Cádiz  
 MUNICIPIO Cádiz  
 REFERENCIA CATASTRAL 1568701QA4416H

PROTECCIÓN LEY 14/2007 -  
 CAT. PLANEAMIENTO VIGENTE -  
 CAT. PLANEAMIENTO TRAMIT -

-  
 Titularidad  
 Uso Actual  
 Estado de conservación

**Ayuntamiento  
 Deportivo  
 -**

**CA-CAD-067****TEMPLETE****Interés Arquitectónico: 2****NIVEL IV**

PROVINCIA CÁDIZ  
 COMARCA Bahía de Cádiz  
 MUNICIPIO Cádiz  
 REFERENCIA CATASTRAL 1368702QA4416G

PROTECCIÓN LEY 14/2007 -  
 CAT. PLANEAMIENTO VIGENTE -  
 CAT. PLANEAMIENTO TRAMIT -

-  
 Titularidad  
 Uso Actual  
 Estado de conservación

**Ayuntamiento  
 De ocio / espectáculo  
 -**

**CA-CAD-073****ESCUELA DE HOSTELERÍA****Interés Arquitectónico: 2****NIVEL IV**

PROVINCIA CÁDIZ  
 COMARCA Bahía de Cádiz  
 MUNICIPIO Cádiz  
 REFERENCIA CATASTRAL 1871907QA4417B

PROTECCIÓN LEY 14/2007 -  
 CAT. PLANEAMIENTO VIGENTE -  
 CAT. PLANEAMIENTO TRAMIT -

-  
 Titularidad  
 Uso Actual  
 Estado de conservación

**Ayuntamiento  
 Educativo  
 -**

**CA-CAD-076****CENTRO DE PRODUCCIÓN Y FORMACIÓN DE RTVA****Interés Arquitectónico: 2****NIVEL IV**

PROVINCIA CÁDIZ  
 COMARCA Bahía de Cádiz  
 MUNICIPIO Cádiz  
 REFERENCIA CATASTRAL 3755303QA4435F

PROTECCIÓN LEY 14/2007 -  
 CAT. PLANEAMIENTO VIGENTE -  
 CAT. PLANEAMIENTO TRAMIT -

-  
 Titularidad  
 Uso Actual  
 Estado de conservación

**Ayuntamiento  
 Administrativo**

-

**CA-CAD-079****ESCUELA INFANTIL ASTILLEROS****Interés Arquitectónico: 2****NIVEL IV**

PROVINCIA CÁDIZ  
 COMARCA Bahía de Cádiz  
 MUNICIPIO Cádiz  
 REFERENCIA CATASTRAL 4055204QA4445N

PROTECCIÓN LEY 14/2007 -  
 CAT. PLANEAMIENTO VIGENTE -  
 CAT. PLANEAMIENTO TRAMIT -

-  
 Titularidad  
 Uso Actual  
 Estado de conservación

**Ayuntamiento  
 Educativo**

-

**CA-CAD-080****ANTIGUO C.P. CARMEN JIMÉNEZ****Interés Arquitectónico: 2****NIVEL IV**

PROVINCIA CÁDIZ  
 COMARCA Bahía de Cádiz  
 MUNICIPIO Cádiz  
 REFERENCIA CATASTRAL 3853504QA4435D

PROTECCIÓN LEY 14/2007 -  
 CAT. PLANEAMIENTO VIGENTE -  
 CAT. PLANEAMIENTO TRAMIT -

-  
 Titularidad  
 Uso Actual  
 Estado de conservación

**Ayuntamiento  
 En desuso**

-

**CA-CAD-082****C.E.I.P. CAROLA RIBED****Interés Arquitectónico: 2****NIVEL IV**

PROVINCIA CÁDIZ  
 COMARCA Bahía de Cádiz  
 MUNICIPIO Cádiz  
 REFERENCIA CATASTRAL 3649201QA4434H

PROTECCIÓN LEY 14/2007 -  
 CAT. PLANEAMIENTO VIGENTE -  
 CAT. PLANEAMIENTO TRAMIT -

-  
 Titularidad  
 Uso Actual  
 Estado de conservación

**Ayuntamiento  
 Educativo**

-



**CA-CAD-083****POLIDEPORTIVO MUNICIPAL FRANCISCO BLANCA****Interés Arquitectónico: 2****NIVEL IV**

PROVINCIA CÁDIZ  
 COMARCA Bahía de Cádiz  
 MUNICIPIO Cádiz  
 REFERENCIA CATASTRAL 3851707QA4435B

PROTECCIÓN LEY 14/2007 -  
 CAT. PLANEAMIENTO VIGENTE -  
 CAT. PLANEAMIENTO TRAMIT -

-  
 Titularidad  
 Uso Actual  
 Estado de conservación

**Ayuntamiento  
 Deportivo**

-

**CA-CAD-084****A.VV. FERMÍN SALVOCHEA****Interés Arquitectónico: 2****NIVEL IV**

PROVINCIA CÁDIZ  
 COMARCA Bahía de Cádiz  
 MUNICIPIO Cádiz  
 REFERENCIA CATASTRAL 3851707QA4435B

PROTECCIÓN LEY 14/2007 -  
 CAT. PLANEAMIENTO VIGENTE -  
 CAT. PLANEAMIENTO TRAMIT -

-  
 Titularidad  
 Uso Actual  
 Estado de conservación

**Ayuntamiento  
 Sociocultural**

-

**CA-CAD-085****C.E.I. ATLÁNTIDA, CASA DE NIÑOS Y NIÑAS****Interés Arquitectónico: 2****NIVEL IV**

PROVINCIA CÁDIZ  
 COMARCA Bahía de Cádiz  
 MUNICIPIO Cádiz  
 REFERENCIA CATASTRAL 3851707QA4435B

PROTECCIÓN LEY 14/2007 -  
 CAT. PLANEAMIENTO VIGENTE -  
 CAT. PLANEAMIENTO TRAMIT -

-  
 Titularidad  
 Uso Actual  
 Estado de conservación

**Ayuntamiento  
 Educativo**

-

**CA-CAD-086****C.E.I.P. GADIR Y POLIDEPORTIVO****Interés Arquitectónico: 2****NIVEL IV**

PROVINCIA CÁDIZ  
 COMARCA Bahía de Cádiz  
 MUNICIPIO Cádiz  
 REFERENCIA CATASTRAL 4151901QA4445A

PROTECCIÓN LEY 14/2007 -  
 CAT. PLANEAMIENTO VIGENTE -  
 CAT. PLANEAMIENTO TRAMIT -

-  
 Titularidad  
 Uso Actual  
 Estado de conservación

**Ayuntamiento  
 Educativo**

-

**CA-CAD-089****GUARDERÍA LOS DÁLMATAS****Interés Arquitectónico: 2****NIVEL IV**

PROVINCIA CÁDIZ  
 COMARCA Bahía de Cádiz  
 MUNICIPIO Cádiz  
 REFERENCIA CATASTRAL 4149601QA4444G

PROTECCIÓN LEY 14/2007 -  
 CAT. PLANEAMIENTO VIGENTE -  
 CAT. PLANEAMIENTO TRAMIT -

-  
 Titularidad  
 Uso Actual  
 Estado de conservación

**Ayuntamiento  
 Educativo**

-

**CA-CAD-090****CENTRO SERVICIOS SOCIALES BARRIADA****Interés Arquitectónico: 2****NIVEL IV**

PROVINCIA CÁDIZ  
 COMARCA Bahía de Cádiz  
 MUNICIPIO Cádiz  
 REFERENCIA CATASTRAL 4149603QA4444G

PROTECCIÓN LEY 14/2007 -  
 CAT. PLANEAMIENTO VIGENTE -  
 CAT. PLANEAMIENTO TRAMIT -

-  
 Titularidad  
 Uso Actual  
 Estado de conservación

**Ayuntamiento  
 Asistencial**

-

**CA-CAD-092****CENTRO DE ADULTOS VIENTO DE LEVANTE****Interés Arquitectónico: 2****NIVEL IV**

PROVINCIA CÁDIZ  
 COMARCA Bahía de Cádiz  
 MUNICIPIO Cádiz  
 REFERENCIA CATASTRAL 4247301QA4444G

PROTECCIÓN LEY 14/2007 -  
 CAT. PLANEAMIENTO VIGENTE -  
 CAT. PLANEAMIENTO TRAMIT -

-  
 Titularidad  
 Uso Actual  
 Estado de conservación

**Ayuntamiento  
 Educativo**

-

**CA-CAD-093****CENTRO PROMOCIÓN DEL MENOR****Interés Arquitectónico: 2****NIVEL IV**

PROVINCIA CÁDIZ  
 COMARCA Bahía de Cádiz  
 MUNICIPIO Cádiz  
 REFERENCIA CATASTRAL 4245101QA4444E

PROTECCIÓN LEY 14/2007 -  
 CAT. PLANEAMIENTO VIGENTE -  
 CAT. PLANEAMIENTO TRAMIT -

-  
 Titularidad  
 Uso Actual  
 Estado de conservación

**Ayuntamiento  
 Educativo**

-

**CA-CAD-094****SERVICIOS SOCIALES HERMANAS MIRABAL****Interés Arquitectónico: 2****NIVEL IV**

PROVINCIA CÁDIZ  
 COMARCA Bahía de Cádiz  
 MUNICIPIO Cádiz  
 REFERENCIA CATASTRAL 4045205QA4444E

PROTECCIÓN LEY 14/2007 -  
 CAT. PLANEAMIENTO VIGENTE -  
 CAT. PLANEAMIENTO TRAMIT -

-  
 Titularidad  
 Uso Actual  
 Estado de conservación

**Ayuntamiento  
 Asistencial**

-

**CA-CAD-095****HOGAR DEL PENSIONISTA DE CÁDIZ****Interés Arquitectónico: 2****NIVEL IV**

PROVINCIA CÁDIZ  
 COMARCA Bahía de Cádiz  
 MUNICIPIO Cádiz  
 REFERENCIA CATASTRAL 4246601QA4444E

PROTECCIÓN LEY 14/2007 -  
 CAT. PLANEAMIENTO VIGENTE -  
 CAT. PLANEAMIENTO TRAMIT -

-  
 Titularidad  
 Uso Actual  
 Estado de conservación

**Ayuntamiento  
 Asistencial**

-

**CA-CAD-096****I.E.S. RAFAEL ALBERTI****Interés Arquitectónico: 2****NIVEL IV**

PROVINCIA CÁDIZ  
 COMARCA Bahía de Cádiz  
 MUNICIPIO Cádiz  
 REFERENCIA CATASTRAL 4145101QA4444E

PROTECCIÓN LEY 14/2007 -  
 CAT. PLANEAMIENTO VIGENTE -  
 CAT. PLANEAMIENTO TRAMIT -

-  
 Titularidad  
 Uso Actual  
 Estado de conservación

**Ayuntamiento  
 Educativo**

-

**CA-CAD-097****ANTIGUO EDIFICIO SMAES****Interés Arquitectónico: 2****NIVEL IV**

PROVINCIA CÁDIZ  
 COMARCA Bahía de Cádiz  
 MUNICIPIO Cádiz  
 REFERENCIA CATASTRAL 3744201QA4434D

PROTECCIÓN LEY 14/2007 -  
 CAT. PLANEAMIENTO VIGENTE -  
 CAT. PLANEAMIENTO TRAMIT -

-  
 Titularidad  
 Uso Actual  
 Estado de conservación

**Ayuntamiento  
 Administrativo**

-

**CA-CAD-100****C.E.I.P. REYES CATÓLICOS II****Interés Arquitectónico: 2****NIVEL IV**

PROVINCIA CÁDIZ  
 COMARCA Bahía de Cádiz  
 MUNICIPIO Cádiz  
 REFERENCIA CATASTRAL 3942906QA4434B

PROTECCIÓN LEY 14/2007 -  
 CAT. PLANEAMIENTO VIGENTE -  
 CAT. PLANEAMIENTO TRAMIT -

-  
 Titularidad  
 Uso Actual  
 Estado de conservación

**Ayuntamiento  
 Educativo**

-

**CA-CAD-101****C.E.I.P. PROFESOR JUAN CARLOS ARAGÓN****Interés Arquitectónico: 2****NIVEL IV**

PROVINCIA CÁDIZ  
 COMARCA Bahía de Cádiz  
 MUNICIPIO Cádiz  
 REFERENCIA CATASTRAL 4244903QA4444C

PROTECCIÓN LEY 14/2007 -  
 CAT. PLANEAMIENTO VIGENTE -  
 CAT. PLANEAMIENTO TRAMIT -

-  
 Titularidad  
 Uso Actual  
 Estado de conservación

**Ayuntamiento  
 Educativo**

-

**CA-CAD-102****UNIDAD DE TRABAJO SOCIAL****Interés Arquitectónico: 2****NIVEL IV**

PROVINCIA CÁDIZ  
 COMARCA Bahía de Cádiz  
 MUNICIPIO Cádiz  
 REFERENCIA CATASTRAL 4343101QA4444C

PROTECCIÓN LEY 14/2007 -  
 CAT. PLANEAMIENTO VIGENTE -  
 CAT. PLANEAMIENTO TRAMIT -

-  
 Titularidad  
 Uso Actual  
 Estado de conservación

**Ayuntamiento  
 Administrativo**

-

**CA-CAD-103****EDIFICIO DOBOLO****Interés Arquitectónico: 2****NIVEL IV**

PROVINCIA CÁDIZ  
 COMARCA Bahía de Cádiz  
 MUNICIPIO Cádiz  
 REFERENCIA CATASTRAL 4243511QA4444C

PROTECCIÓN LEY 14/2007 -  
 CAT. PLANEAMIENTO VIGENTE -  
 CAT. PLANEAMIENTO TRAMIT -

-  
 Titularidad  
 Uso Actual  
 Estado de conservación

**Ayuntamiento  
 Polivalente**

-

**CA-CAD-104****CENTRO CÍVICO****Interés Arquitectónico: 2****NIVEL IV**

PROVINCIA CÁDIZ  
 COMARCA Bahía de Cádiz  
 MUNICIPIO Cádiz  
 REFERENCIA CATASTRAL 4542101QA4444B

PROTECCIÓN LEY 14/2007 -  
 CAT. PLANEAMIENTO VIGENTE -  
 CAT. PLANEAMIENTO TRAMIT -

-  
 Titularidad  
 Uso Actual  
 Estado de conservación

**Ayuntamiento  
 Sociocultural**

**CA-CAD-105****C.E.I.P. ADOLFO DE CASTRO****Interés Arquitectónico: 2****NIVEL IV**

PROVINCIA CÁDIZ  
 COMARCA Bahía de Cádiz  
 MUNICIPIO Cádiz  
 REFERENCIA CATASTRAL 4441102QA4444A

PROTECCIÓN LEY 14/2007 -  
 CAT. PLANEAMIENTO VIGENTE -  
 CAT. PLANEAMIENTO TRAMIT -

-  
 Titularidad  
 Uso Actual  
 Estado de conservación

**Ayuntamiento  
 Educativo**

**CA-CAD-106****COMPLEJO DEPORTIVO PUNTALES - LA PAZ****Interés Arquitectónico: 2****NIVEL IV**

PROVINCIA CÁDIZ  
 COMARCA Bahía de Cádiz  
 MUNICIPIO Cádiz  
 REFERENCIA CATASTRAL 4739801QA4443H

PROTECCIÓN LEY 14/2007 -  
 CAT. PLANEAMIENTO VIGENTE -  
 CAT. PLANEAMIENTO TRAMIT -

-  
 Titularidad  
 Uso Actual  
 Estado de conservación

**Ayuntamiento  
 Deportivo**

**CA-CAD-107****C.E.I. NUESTRA SEÑORA DEL ROSARIO****Interés Arquitectónico: 2****NIVEL IV**

PROVINCIA CÁDIZ  
 COMARCA Bahía de Cádiz  
 MUNICIPIO Cádiz  
 REFERENCIA CATASTRAL 4139503QA4443G

PROTECCIÓN LEY 14/2007 -  
 CAT. PLANEAMIENTO VIGENTE -  
 CAT. PLANEAMIENTO TRAMIT -

-  
 Titularidad  
 Uso Actual  
 Estado de conservación

**Ayuntamiento  
 Educativo**

**CA-CAD-108****CENTRO RESIDENCIAL MICAELA ARAMBURU****Interés Arquitectónico: 2****NIVEL IV**

PROVINCIA CÁDIZ  
 COMARCA Bahía de Cádiz  
 MUNICIPIO Cádiz  
 REFERENCIA CATASTRAL 4439204QA4443G

PROTECCIÓN LEY 14/2007 -  
 CAT. PLANEAMIENTO VIGENTE -  
 CAT. PLANEAMIENTO TRAMIT -

-  
 Titularidad  
 Uso Actual  
 Estado de conservación

**Ayuntamiento  
Residencial**

-

**CA-CAD-110****C.E.I.P. FERMÍN SALVOCHEA****Interés Arquitectónico: 2****NIVEL IV**

PROVINCIA CÁDIZ  
 COMARCA Bahía de Cádiz  
 MUNICIPIO Cádiz  
 REFERENCIA CATASTRAL 4336310QA4443E

PROTECCIÓN LEY 14/2007 -  
 CAT. PLANEAMIENTO VIGENTE -  
 CAT. PLANEAMIENTO TRAMIT -

-  
 Titularidad  
 Uso Actual  
 Estado de conservación

**Ayuntamiento  
Educativo**

-

**CA-CAD-111****CENTRO DE SALUD LA LAGUNA****Interés Arquitectónico: 2****NIVEL IV**

PROVINCIA CÁDIZ  
 COMARCA Bahía de Cádiz  
 MUNICIPIO Cádiz  
 REFERENCIA CATASTRAL 4236803QA4443E

PROTECCIÓN LEY 14/2007 -  
 CAT. PLANEAMIENTO VIGENTE -  
 CAT. PLANEAMIENTO TRAMIT -

-  
 Titularidad  
 Uso Actual  
 Estado de conservación

**Ayuntamiento  
Hospitalario**

-

**CA-CAD-112****ESCUELA OFICIAL DE IDIOMAS****Interés Arquitectónico: 2****NIVEL IV**

PROVINCIA CÁDIZ  
 COMARCA Bahía de Cádiz  
 MUNICIPIO Cádiz  
 REFERENCIA CATASTRAL 4335908QA4443E

PROTECCIÓN LEY 14/2007 -  
 CAT. PLANEAMIENTO VIGENTE -  
 CAT. PLANEAMIENTO TRAMIT -

-  
 Titularidad  
 Uso Actual  
 Estado de conservación

**Ayuntamiento  
Educativo**

-

**CA-CAD-113****A.VV. CAMPO AVIACIÓN LORETO****Interés Arquitectónico: 2****NIVEL IV**

PROVINCIA CÁDIZ  
 COMARCA Bahía de Cádiz  
 MUNICIPIO Cádiz  
 REFERENCIA CATASTRAL NO CATASTRADO

PROTECCIÓN LEY 14/2007 -  
 CAT. PLANEAMIENTO VIGENTE -  
 CAT. PLANEAMIENTO TRAMIT -

-  
 Titularidad  
 Uso Actual  
 Estado de conservación

**Ayuntamiento  
 Sociocultural**

**CA-CAD-114****CENTRO DE PROMOCIÓN CIUDADANA EL PUNTAL****Interés Arquitectónico: 2****NIVEL IV**

PROVINCIA CÁDIZ  
 COMARCA Bahía de Cádiz  
 MUNICIPIO Cádiz  
 REFERENCIA CATASTRAL 4637203QA4443F

PROTECCIÓN LEY 14/2007 -  
 CAT. PLANEAMIENTO VIGENTE -  
 CAT. PLANEAMIENTO TRAMIT -

-  
 Titularidad  
 Uso Actual  
 Estado de conservación

**Ayuntamiento  
 Administrativo**

**CA-CAD-115****CENTRO NÁUTICO MUNICIPAL DE PUNTALES****Interés Arquitectónico: 2****NIVEL IV**

PROVINCIA CÁDIZ  
 COMARCA Bahía de Cádiz  
 MUNICIPIO Cádiz  
 REFERENCIA CATASTRAL 4739822QA4443H

PROTECCIÓN LEY 14/2007 -  
 CAT. PLANEAMIENTO VIGENTE -  
 CAT. PLANEAMIENTO TRAMIT -

-  
 Titularidad  
 Uso Actual  
 Estado de conservación

**Ayuntamiento  
 Deportivo**

**CA-CAD-116****INSTITUTO PROVINCIAL DE EDUCACIÓN PERMANENTE****Interés Arquitectónico: 2****NIVEL IV**

PROVINCIA CÁDIZ  
 COMARCA Bahía de Cádiz  
 MUNICIPIO Cádiz  
 REFERENCIA CATASTRAL 4637203QA4443F

PROTECCIÓN LEY 14/2007 -  
 CAT. PLANEAMIENTO VIGENTE -  
 CAT. PLANEAMIENTO TRAMIT -

-  
 Titularidad  
 Uso Actual  
 Estado de conservación

**Ayuntamiento  
 Educativo**

**CA-CAD-117****JEFATURA DE LA POLICÍA LOCAL****Interés Arquitectónico: 2****NIVEL IV**

PROVINCIA CÁDIZ  
 COMARCA Bahía de Cádiz  
 MUNICIPIO Cádiz  
 REFERENCIA CATASTRAL 4232302QA4443C

PROTECCIÓN LEY 14/2007 -  
 CAT. PLANEAMIENTO VIGENTE -  
 CAT. PLANEAMIENTO TRAMIT -

-  
 Titularidad  
 Uso Actual  
 Estado de conservación

**Ayuntamiento  
 Administrativo**

**CA-CAD-118****ASOCIACIÓN FAMILIARES ENFERMOS DE ALZHEIMER****Interés Arquitectónico: 2****NIVEL IV**

PROVINCIA CÁDIZ  
 COMARCA Bahía de Cádiz  
 MUNICIPIO Cádiz  
 REFERENCIA CATASTRAL 4431103QA4443A

PROTECCIÓN LEY 14/2007 -  
 CAT. PLANEAMIENTO VIGENTE -  
 CAT. PLANEAMIENTO TRAMIT -

-  
 Titularidad  
 Uso Actual  
 Estado de conservación

**Ayuntamiento  
 Sociocultural**

**CA-CAD-119****C.E.P. TIERNO GALVÁN****Interés Arquitectónico: 2****NIVEL IV**

PROVINCIA CÁDIZ  
 COMARCA Bahía de Cádiz  
 MUNICIPIO Cádiz  
 REFERENCIA CATASTRAL 4431202QA4443A

PROTECCIÓN LEY 14/2007 -  
 CAT. PLANEAMIENTO VIGENTE -  
 CAT. PLANEAMIENTO TRAMIT -

-  
 Titularidad  
 Uso Actual  
 Estado de conservación

**Ayuntamiento  
 Educativo**

**CA-CAD-120****C.E.I. TIERNO GALVÁN****Interés Arquitectónico: 2****NIVEL IV**

PROVINCIA CÁDIZ  
 COMARCA Bahía de Cádiz  
 MUNICIPIO Cádiz  
 REFERENCIA CATASTRAL 4431201QA4443A

PROTECCIÓN LEY 14/2007 -  
 CAT. PLANEAMIENTO VIGENTE -  
 CAT. PLANEAMIENTO TRAMIT -

-  
 Titularidad  
 Uso Actual  
 Estado de conservación

**Ayuntamiento  
 Educativo**



**CA-CAD-121****CENTRO SERV. SOCIALES LA LAGUNA Y ASOCIACIÓN ARCA****Interés Arquitectónico: 2****NIVEL IV**

PROVINCIA CÁDIZ  
 COMARCA Bahía de Cádiz  
 MUNICIPIO Cádiz  
 REFERENCIA CATASTRAL 4431105QA4443A

PROTECCIÓN LEY 14/2007 -  
 CAT. PLANEAMIENTO VIGENTE -  
 CAT. PLANEAMIENTO TRAMIT -

-  
 Titularidad  
 Uso Actual  
 Estado de conservación

**Ayuntamiento  
 Asistencial**

-

**CA-CAD-122****I.E.S. FERNANDO AGUILAR QUIGNON****Interés Arquitectónico: 2****NIVEL IV**

PROVINCIA CÁDIZ  
 COMARCA Bahía de Cádiz  
 MUNICIPIO Cádiz  
 REFERENCIA CATASTRAL 4431203QA4443A

PROTECCIÓN LEY 14/2007 -  
 CAT. PLANEAMIENTO VIGENTE -  
 CAT. PLANEAMIENTO TRAMIT -

-  
 Titularidad  
 Uso Actual  
 Estado de conservación

**Ayuntamiento  
 Educativo**

-

**CA-CAD-123****CENTRO SOCIAL LA LAGUNA****Interés Arquitectónico: 2****NIVEL IV**

PROVINCIA CÁDIZ  
 COMARCA Bahía de Cádiz  
 MUNICIPIO Cádiz  
 REFERENCIA CATASTRAL 4431107QA4443A

PROTECCIÓN LEY 14/2007 -  
 CAT. PLANEAMIENTO VIGENTE -  
 CAT. PLANEAMIENTO TRAMIT -

-  
 Titularidad  
 Uso Actual  
 Estado de conservación

**Ayuntamiento  
 Sociocultural**

-

**CA-CAD-124****COMPLEJO DEPORTIVO CIUDAD DE CÁDIZ****Interés Arquitectónico: 2****NIVEL IV**

PROVINCIA CÁDIZ  
 COMARCA Bahía de Cádiz  
 MUNICIPIO Cádiz  
 REFERENCIA CATASTRAL 4528901QA4442H

PROTECCIÓN LEY 14/2007 -  
 CAT. PLANEAMIENTO VIGENTE -  
 CAT. PLANEAMIENTO TRAMIT -

-  
 Titularidad  
 Uso Actual  
 Estado de conservación

**Ayuntamiento  
 Deportivo**

-

**CA-CAD-125****LONJA Y CENTRO MÚSICA JOVEN LA BÁSCULA****Interés Arquitectónico: 2****NIVEL IV**

PROVINCIA CÁDIZ  
 COMARCA Bahía de Cádiz  
 MUNICIPIO Cádiz  
 REFERENCIA CATASTRAL 4628902QA4442H

PROTECCIÓN LEY 14/2007 -  
 CAT. PLANEAMIENTO VIGENTE -  
 CAT. PLANEAMIENTO TRAMIT -

-  
 Titularidad  
 Uso Actual  
 Estado de conservación

**Ayuntamiento  
 Comercial**

-

**CA-CAD-126****NAVE PARQUE MÓVIL****Interés Arquitectónico: 2****NIVEL IV**


PROVINCIA CÁDIZ  
 COMARCA Bahía de Cádiz  
 MUNICIPIO Cádiz  
 REFERENCIA CATASTRAL 4828709QA4442H

PROTECCIÓN LEY 14/2007 -  
 CAT. PLANEAMIENTO VIGENTE -  
 CAT. PLANEAMIENTO TRAMIT -

-  
 Titularidad  
 Uso Actual  
 Estado de conservación

**Ayuntamiento  
 Servicios**

-

**CA-CAD-128****CENTRO DE NUEVAS EMPRESAS****Interés Arquitectónico: 2****NIVEL IV**

PROVINCIA CÁDIZ  
 COMARCA Bahía de Cádiz  
 MUNICIPIO Cádiz  
 REFERENCIA CATASTRAL 5225407QA4452E

PROTECCIÓN LEY 14/2007 -  
 CAT. PLANEAMIENTO VIGENTE -  
 CAT. PLANEAMIENTO TRAMIT -

-  
 Titularidad  
 Uso Actual  
 Estado de conservación

**Ayuntamiento  
 Administrativo**

-

**CA-CAD-129****CENTRO EMPRESAS NIDO Y NAVE INDUSTRIAL****Interés Arquitectónico: 2****NIVEL IV**

PROVINCIA CÁDIZ  
 COMARCA Bahía de Cádiz  
 MUNICIPIO Cádiz  
 REFERENCIA CATASTRAL 5021413QA4452A

PROTECCIÓN LEY 14/2007 -  
 CAT. PLANEAMIENTO VIGENTE -  
 CAT. PLANEAMIENTO TRAMIT -

-  
 Titularidad  
 Uso Actual  
 Estado de conservación

**Ayuntamiento  
 Polivalente**

-

**CA-CAD-D04****AUDIENCIA PROVINCIAL****Interés Arquitectónico: 2****NIVEL IV**

PROVINCIA CÁDIZ  
 COMARCA Bahía de Cádiz  
 MUNICIPIO Cádiz  
 REFERENCIA CATASTRAL 2959204QA4425H

PROTECCIÓN LEY 14/2007 -  
 CAT. PLANEAMIENTO VIGENTE -  
 CAT. PLANEAMIENTO TRAMIT -

-  
 Titularidad  
 Uso Actual  
 Estado de conservación

**Diputación  
 Administrativa**

-

**CA-CAD-D05****EDIFICIO PRESIDENTE RIVADAVIA****Interés Arquitectónico: 2****NIVEL IV**

PROVINCIA CÁDIZ  
 COMARCA Bahía de Cádiz  
 MUNICIPIO Cádiz  
 REFERENCIA CATASTRAL 2068107QA4426G

PROTECCIÓN LEY 14/2007 -  
 CAT. PLANEAMIENTO VIGENTE -  
 CAT. PLANEAMIENTO TRAMIT -

-  
 Titularidad  
 Uso Actual  
 Estado de conservación

**Diputación  
 Administrativa**

-

**CA-CAD-D09****REFORMATORIO SAN JOSÉ****Interés Arquitectónico: 2****NIVEL IV**

PROVINCIA CÁDIZ  
 COMARCA Bahía de Cádiz  
 MUNICIPIO Cádiz  
 REFERENCIA CATASTRAL 4143901QA4444C

PROTECCIÓN LEY 14/2007 -  
 CAT. PLANEAMIENTO VIGENTE -  
 CAT. PLANEAMIENTO TRAMIT -

-  
 Titularidad  
 Uso Actual  
 Estado de conservación

**Diputación  
 Asistencial**

-

**CA-CAD-D10****EDIFICIO NUEVO ESTADIO CARRANZA FASES 1, 2 Y 3****Interés Arquitectónico: 2****NIVEL IV**

PROVINCIA CÁDIZ  
 COMARCA Bahía de Cádiz  
 MUNICIPIO Cádiz  
 REFERENCIA CATASTRAL 4333302QA4443C

PROTECCIÓN LEY 14/2007 -  
 CAT. PLANEAMIENTO VIGENTE -  
 CAT. PLANEAMIENTO TRAMIT -

-  
 Titularidad  
 Uso Actual  
 Estado de conservación

**Diputación  
 Polivalente**

-

**MUNICIPIO****CASTELLAR DE LA FRONTERA**

El singular municipio de Castellar de la Frontera, con su realidad urbana dual (Castellar Viejo y Castellar Nuevo) presenta lógicamente un patrimonio arquitectónico heterogéneo. En Castellar Viejo, de indudable interés patrimonial, el ayuntamiento cuenta con escasos bienes inmuebles, en el que destaca la Antigua Casa Consistorial, siendo el resto edificio de escala doméstica, que difícilmente podrían asumir usos públicos. En Castellar Nuevo, en cambio, el patrimonio inmueble municipal es mucho más extenso, destacándose por su interés arquitectónico la pieza del cementerio municipal. En el inventariado se ha valorado en primer lugar el interés arquitectónico y la protección patrimonial vigente, junto a otros factores, como la significación social del edificio, su singularidad, o su interés como representativos de una tipología arquitectónica o momento histórico.

**CA-CAS-001****CASA CONSISTORIAL (CASTELLAR NUEVO)****Interés Arquitectónico: 3****NIVEL I**

PROVINCIA CÁDIZ  
 COMARCA Campo de Gibraltar  
 MUNICIPIO Castellar de la Frontera  
 REFERENCIA CATASTRAL 2786803TF8128N

PROTECCIÓN LEY 14/2007 Sin protección  
 CAT. PLANEAMIENTO VIGENTE -  
 CAT. PLANEAMIENTO TRAMIT -

Se ubica en el nuevo núcleo, en la Plaza de la Constitución, junto a otros edificios público proyectados en 1959 por José Tamés Alarcón. Presenta una planta en L, concentrando su carga icónica en el vértice de la L, con el acceso principal en planta baja. (Ver ficha reducida)

Titularidad  
 Uso Actual  
 Estado de conservación

**Ayuntamiento  
 Administrativo  
 Normal estado de conservación**

**CA-CAS-002****BIBLIOTECA RAFAEL ALBERTI Y PPLL (CASTELLAR NUEVO)****Interés Arquitectónico: 3****NIVEL I**

PROVINCIA CÁDIZ  
 COMARCA Campo de Gibraltar  
 MUNICIPIO Castellar de la Frontera  
 REFERENCIA CATASTRAL 2786801TF8128N

PROTECCIÓN LEY 14/2007 Sin protección  
 CAT. PLANEAMIENTO VIGENTE -  
 CAT. PLANEAMIENTO TRAMIT -

Ubicado en la Plaza de la Constitución, este edificio proyectado por José Tamés Alarcón en 1959 en prolongación del Ayuntamiento, junto a otros edificios públicos presenta los rasgos comunes a buena parte de los Poblados de Colonización promovidos por el estado en los años 50 y 60, entre la modernidad y la tradición local. (Ver ficha reducida)

Titularidad  
 Uso Actual  
 Estado de conservación

**Ayuntamiento  
 Biblioteca  
 Normal estado de conservación**

**CA-CAS-003****CINE, CORREOS Y VARIOS (CASTELLAR NUEVO)****Interés Arquitectónico: 3****NIVEL II**

PROVINCIA CÁDIZ  
 COMARCA Campo de Gibraltar  
 MUNICIPIO Castellar de la Frontera  
 REFERENCIA CATASTRAL 2685701TF8128N

PROTECCIÓN LEY 14/2007 Sin protección  
 CAT. PLANEAMIENTO VIGENTE -  
 CAT. PLANEAMIENTO TRAMIT -

El centro cívico de Castellar Nuevo se conforma como un espacio libre, con sectores diferenciados por su tratamiento y altura, rodeado de espacios porticados y edificios públicos principales, entre los que se hallaba el cine, que ha sido reformado en torno a 2011-14 y complementado con aulas en 2021.

Titularidad  
 Uso Actual  
 Estado de conservación

**Ayuntamiento  
 Polivalente  
 -**

**CA-CAS-004****GUARDERÍA MPAL. Y PEÑA TAURINA (CASTELLAR NUEVO)****Interés Arquitectónico: 2****NIVEL IV**

PROVINCIA CÁDIZ  
 COMARCA Campo de Gibraltar  
 MUNICIPIO Castellar de la Frontera  
 REFERENCIA CATASTRAL 2685301TF8128N

PROTECCIÓN LEY 14/2007 -  
 CAT. PLANEAMIENTO VIGENTE -  
 CAT. PLANEAMIENTO TRAMIT -

-  
 Titularidad  
 Uso Actual  
 Estado de conservación

**Ayuntamiento  
 Polivalente**

-

**CA-CAS-005****MERCADO DE ABASTOS (CASTELLAR NUEVO)****Interés Arquitectónico: 2****NIVEL IV**

PROVINCIA CÁDIZ  
 COMARCA Campo de Gibraltar  
 MUNICIPIO Castellar de la Frontera  
 REFERENCIA CATASTRAL NO CATASTRADO

PROTECCIÓN LEY 14/2007 -  
 CAT. PLANEAMIENTO VIGENTE -  
 CAT. PLANEAMIENTO TRAMIT -

-  
 Titularidad  
 Uso Actual  
 Estado de conservación

**Ayuntamiento  
 Comercial**

-

**CA-CAS-006****C.E.I.P. TIERNO GALVÁN (CASTELLAR NUEVO)****Interés Arquitectónico: 2****NIVEL IV**

PROVINCIA CÁDIZ  
 COMARCA Campo de Gibraltar  
 MUNICIPIO Castellar de la Frontera  
 REFERENCIA CATASTRAL 2987001TF8128N

PROTECCIÓN LEY 14/2007 -  
 CAT. PLANEAMIENTO VIGENTE -  
 CAT. PLANEAMIENTO TRAMIT -

-  
 Titularidad  
 Uso Actual  
 Estado de conservación

**Ayuntamiento  
 Educativo**

-

**CA-CAS-007****EDIFICIO ESCUELA TALLER (CASTELLAR NUEVO)****Interés Arquitectónico: 2****NIVEL IV**

PROVINCIA CÁDIZ  
 COMARCA Campo de Gibraltar  
 MUNICIPIO Castellar de la Frontera  
 REFERENCIA CATASTRAL 2988006TF8128N

PROTECCIÓN LEY 14/2007 -  
 CAT. PLANEAMIENTO VIGENTE -  
 CAT. PLANEAMIENTO TRAMIT -

-  
 Titularidad  
 Uso Actual  
 Estado de conservación

**Ayuntamiento  
 Educativo**

-

**CA-CAS-008****PABELLÓN DEPORTIVO (CASTELLAR NUEVO)****Interés Arquitectónico: 2****NIVEL IV**

PROVINCIA CÁDIZ  
 COMARCA Campo de Gibraltar  
 MUNICIPIO Castellar de la Frontera  
 REFERENCIA CATASTRAL 2483001TF8128S

PROTECCIÓN LEY 14/2007 -  
 CAT. PLANEAMIENTO VIGENTE -  
 CAT. PLANEAMIENTO TRAMIT -

-  
 Titularidad  
 Uso Actual  
 Estado de conservación

**Ayuntamiento  
 Deportivo**

**CA-CAS-009****AULAS DE FORMACIÓN Y JUVENTUD (CASTELLAR NUEVO)****Interés Arquitectónico: 3****NIVEL I**

PROVINCIA CÁDIZ  
 COMARCA Campo de Gibraltar  
 MUNICIPIO Castellar de la Frontera  
 REFERENCIA CATASTRAL 2583602TF8128S

PROTECCIÓN LEY 14/2007 Sin protección  
 CAT. PLANEAMIENTO VIGENTE -  
 CAT. PLANEAMIENTO TRAMIT -

En Castellar Nuevo este edificio albergó dependencias de las piscinas municipales aunque hoy funciona, entre otras cosas, como Casa de la Juventud. Proyectado por José Tamés Alarcón en 1959, el edificio presenta los rasgos comunes a buena parte de los Poblados de Colonización entre la modernidad y la tradición. (Ver ficha reducida)

Titularidad  
 Uso Actual  
 Estado de conservación

**Ayuntamiento  
 Administrativo**  
**Normal estado de conservación**

**CA-CAS-010****PISCINA MUNICIPAL Y RESTAURANTE (CASTELLAR NUEVO)****Interés Arquitectónico: 2****NIVEL IV**

PROVINCIA CÁDIZ  
 COMARCA Campo de Gibraltar  
 MUNICIPIO Castellar de la Frontera  
 REFERENCIA CATASTRAL 2583601TF8128S

PROTECCIÓN LEY 14/2007 -  
 CAT. PLANEAMIENTO VIGENTE -  
 CAT. PLANEAMIENTO TRAMIT -

-  
 Titularidad  
 Uso Actual  
 Estado de conservación

**Ayuntamiento  
 Deportivo**

**CA-CAS-011****CEMENTERIO MUNICIPAL (CASTELLAR NUEVO)****Interés Arquitectónico: 4****NIVEL II**

PROVINCIA CÁDIZ  
 COMARCA Campo de Gibraltar  
 MUNICIPIO Castellar de la Frontera  
 REFERENCIA CATASTRAL 11013A00300017

PROTECCIÓN LEY 14/2007 BCG por Disposición Adicional Sexta  
 CAT. PLANEAMIENTO VIGENTE -  
 CAT. PLANEAMIENTO TRAMIT -

En el marco de la construcción de Castellar Nuevo, bajo la dirección de José Tamés Alarcón, surge este brillante camposanto, cuyo acceso se conforma con una capilla y dependencias de servicio flanqueando la entrada. Interiormente se opta por un esquema que cubre los espacios públicos, buscando iluminaciones y visiones indirectas.

Titularidad  
 Uso Actual  
 Estado de conservación

**Ayuntamiento  
 Cementerio**

**CA-CAS-012****VIVIENDA Y ANTIGUA ESCUELA (LA ALMORAIMA)****Interés Arquitectónico: 2****NIVEL IV**

PROVINCIA CÁDIZ  
 COMARCA Campo de Gibraltar  
 MUNICIPIO Castellar de la Frontera  
 REFERENCIA CATASTRAL 2178002TF8117N

PROTECCIÓN LEY 14/2007 -  
 CAT. PLANEAMIENTO VIGENTE -  
 CAT. PLANEAMIENTO TRAMIT -

-  
 Titularidad  
 Uso Actual  
 Estado de conservación

**Ayuntamiento  
 Polivalente**

-

**CA-CAS-013****ANTIGUO CONSULTORIO Y VIVIENDA (LA ALMORAIMA)****Interés Arquitectónico: 2****NIVEL IV**

PROVINCIA CÁDIZ  
 COMARCA Campo de Gibraltar  
 MUNICIPIO Castellar de la Frontera  
 REFERENCIA CATASTRAL 1976517TF8117N

PROTECCIÓN LEY 14/2007 -  
 CAT. PLANEAMIENTO VIGENTE -  
 CAT. PLANEAMIENTO TRAMIT -

-  
 Titularidad  
 Uso Actual  
 Estado de conservación

**Ayuntamiento  
 Asistencial**

-

**CA-CAS-014****ANTIGUA CASA CONSISTORIAL (CASTELLAR VIEJO )****Interés Arquitectónico: 4****NIVEL I**

PROVINCIA CÁDIZ  
 COMARCA Campo de Gibraltar  
 MUNICIPIO Castellar de la Frontera  
 REFERENCIA CATASTRAL 9923002TF7292S

PROTECCIÓN LEY 14/2007 BCG por Disposición Adicional Sexta  
 CAT. PLANEAMIENTO VIGENTE Tipo II. Edificios Singulares (1)  
 CAT. PLANEAMIENTO TRAMIT -

Este pequeño edificio, ubicado dentro del recinto amurallado de Castellar Alto, fue

Titularidad  
 Uso Actual  
 Estado de conservación

**Ayuntamiento  
 Polivalente  
 Degradado**

**MUNICIPIO****CHICLANA DE LA FRONTERA**

El municipio de Chiclana de la Frontera, con casi 85.000 habitantes, presenta un extenso patrimonio inmueble municipal, del que se han estudiado cerca de 100 edificios. En el inventario se incluyen piezas de la talla de la Torre del Reloj, la Casa Consistorial, la biblioteca municipal, el Museo de la Ciudad o el Colegio Alameda, pero también edificios más recientes de interés, como el Pabellón Costa Sancti Petri o un conjunto reseñable de centros escolares cuya datación se extiende entre los años 60 y 90. En el inventariado se ha valorado en primer lugar el interés arquitectónico y la protección patrimonial vigente, junto a otros factores, como la significación social del edificio, su singularidad, o su interés como representativos de una tipología arquitectónica o momento histórico.

**CA-CHC-001****CASA CONSISTORIAL****Interés Arquitectónico: 4****NIVEL I**

PROVINCIA	CÁDIZ
COMARCA	Bahía de Cádiz
MUNICIPIO	Chiclana de la Frontera
REFERENCIA CATASTRAL	5745421QA5354N
PROTECCIÓN LEY 14/2007	BCG por Disposición Adicional Sexta
CAT. PLANEAMIENTO VIGENTE	Nivel 3 CHN3 (CHN3-11)
CAT. PLANEAMIENTO TRAMIT	-

Se construyó en 1928, según proyecto de José María Plaja Tobía, aprovechando una edificación del siglo XVIII, de la cual se conservó la primera crujía con su fachada neoclásica, el patio y la escalera. Entre 2004 y 2007 se rehabilita y amplía bajo la dirección de Rafael Suárez Almazo, construyéndose un nuevo cuerpo. (Ver ficha reducida)

Titularidad  
Uso Actual  
Estado de conservación

**Ayuntamiento  
Administrativo  
Buen estado de conservación**

**CA-CHC-002****DELEGACIÓN URBANISMO****Interés Arquitectónico: 2****NIVEL IV**

PROVINCIA	CÁDIZ
COMARCA	Bahía de Cádiz
MUNICIPIO	Chiclana de la Frontera
REFERENCIA CATASTRAL	5644003QA5354S
PROTECCIÓN LEY 14/2007	-
CAT. PLANEAMIENTO VIGENTE	-
CAT. PLANEAMIENTO TRAMIT	-

Titularidad  
Uso Actual  
Estado de conservación

**Ayuntamiento  
Administrativo  
-**

**CA-CHC-003****CASA DE LA CULTURA****Interés Arquitectónico: 2****NIVEL IV**

PROVINCIA	CÁDIZ
COMARCA	Bahía de Cádiz
MUNICIPIO	Chiclana de la Frontera
REFERENCIA CATASTRAL	5945029QA5354N
PROTECCIÓN LEY 14/2007	-
CAT. PLANEAMIENTO VIGENTE	-
CAT. PLANEAMIENTO TRAMIT	-

Titularidad  
Uso Actual  
Estado de conservación

**Ayuntamiento  
Cultural  
-**



**CA-CHC-004****CENTRO DE TALLERES FÁBRICA DE LA LUZ**

PROVINCIA	CÁDIZ
COMARCA	Bahía de Cádiz
MUNICIPIO	Chiclana de la Frontera
REFERENCIA CATASTRAL	5945004QA5354N
PROTECCIÓN LEY 14/2007	BCG por Disposición Adicional Sexta
CAT. PLANEAMIENTO VIGENTE	Nivel 4 CHN4(CHN4-25)
CAT. PLANEAMIENTO TRAMIT	-

**Interés Arquitectónico: 3****NIVEL I**

Es un edificio reciente que integra la fachada del nº 15 de esta calle y que cuenta con protección en el planeamiento municipal. Se proyectó para albergar talleres de cooperación, contando en la zona nueva con planta baja y un nivel -1, resuelto en torno a un patio deprimido. Desde dicho nivel -1 se accede a la Casa de la Cultura.

Titularidad  
Uso Actual  
Estado de conservación

**Ayuntamiento  
Polivalente  
Buen estado de conservación**

**CA-CHC-005****MERCADO DE ABASTOS**

PROVINCIA	CÁDIZ
COMARCA	Bahía de Cádiz
MUNICIPIO	Chiclana de la Frontera
REFERENCIA CATASTRAL	5646016QA5354N
PROTECCIÓN LEY 14/2007	Sin protección
CAT. PLANEAMIENTO VIGENTE	-
CAT. PLANEAMIENTO TRAMIT	-

**Interés Arquitectónico: 3****NIVEL I**

Forma parte de una intervención de mayor alcance que comprende una manzana completa. Es de planta trapezoidal con un desarrollo vertical grandes espacios lineales y paralelos, uno que aloja el mercado y el otro un centro comercial. A continuación un sector intermedio de oficinas. Y en el nivel superior una residencia geriátrica.

Titularidad  
Uso Actual  
Estado de conservación

**Ayuntamiento  
Polivalente  
Buen estado de conservación**

**CA-CHC-006****BIBLIOTECA MUNICIPAL**

PROVINCIA	CÁDIZ
COMARCA	Bahía de Cádiz
MUNICIPIO	Chiclana de la Frontera
REFERENCIA CATASTRAL	5846205QA5354N
PROTECCIÓN LEY 14/2007	BCG por Disposición Adicional Sexta
CAT. PLANEAMIENTO VIGENTE	Nivel 2 CHN2 (CHNA2-11)
CAT. PLANEAMIENTO TRAMIT	-

**Interés Arquitectónico: 4****NIVEL I**

Es una antigua casa-palacio del siglo XVIII con importantes reformas en el XIX. En una parcela casi cuadrada, el edificio se organiza en torno a un patio porticado con dos vanos y dos niveles. La planta baja con arcos de medio y columnas de piedra y la alta con pilares de fundición y vigas-celosía metálicas que sustentan una gran montera.

Titularidad  
Uso Actual  
Estado de conservación

**Ayuntamiento  
Biblioteca  
Normal estado de conservación**

**CA-CHC-007****C.E.I.P. ALAMEDA**

PROVINCIA	CÁDIZ
COMARCA	Bahía de Cádiz
MUNICIPIO	Chiclana de la Frontera
REFERENCIA CATASTRAL	6045809QA5364N
PROTECCIÓN LEY 14/2007	BCG por Disposición Adicional Sexta
CAT. PLANEAMIENTO VIGENTE	-
CAT. PLANEAMIENTO TRAMIT	-

**Interés Arquitectónico: 3****NIVEL II**

Este centro de educación está inserto en el que fue Palacete del Conde del Pinar, neoclásico y estructurada alrededor de un patio central con arquería abierta en planta baja y cerrada en planta alta. Presenta una notable fachada apilastrada, de piedra ostionera, en plantas baja y primera. Interiormente presenta transformaciones poco compatibles.

Titularidad  
Uso Actual  
Estado de conservación

**Ayuntamiento  
Educativo  
-**

**CA-CHC-008****TORRE DEL RELOJ DEL ANTIGUO CABILDO****Interés Arquitectónico: 5****NIVEL II**

PROVINCIA	CÁDIZ
COMARCA	Bahía de Cádiz
MUNICIPIO	Chiclana de la Frontera
REFERENCIA CATASTRAL	NO CATASTRADO
PROTECCIÓN LEY 14/2007	Bien de Interés Cultural (BIC) inscrito
CAT. PLANEAMIENTO VIGENTE	-
CAT. PLANEAMIENTO TRAMIT	-

Formaba parte del antiguo Cabildo. Uno de los edificios más representativos del municipio. Se construyó en el s.XVIII sobre una de las antiguas puertas de la villa, siendo anterior a la Iglesia de S. Juan Bautista, a la que sirve de campanario. Estilo neoclásico, está construida con piedra ostionera

Titularidad  
Uso Actual  
Estado de conservación

**Ayuntamiento Cultural**

**CA-CHC-009****DELEGACIÓN DE LA MUJER****Interés Arquitectónico: 2****NIVEL IV**

PROVINCIA	CÁDIZ
COMARCA	Bahía de Cádiz
MUNICIPIO	Chiclana de la Frontera
REFERENCIA CATASTRAL	6143014QA5364S
PROTECCIÓN LEY 14/2007	-
CAT. PLANEAMIENTO VIGENTE	-
CAT. PLANEAMIENTO TRAMIT	-

-

Titularidad  
Uso Actual  
Estado de conservación

**Ayuntamiento Administrativo**

**CA-CHC-010****MUSEO DE LA CIUDAD****Interés Arquitectónico: 4****NIVEL II**

PROVINCIA	CÁDIZ
COMARCA	Bahía de Cádiz
MUNICIPIO	Chiclana de la Frontera
REFERENCIA CATASTRAL	6042703QA5364N
PROTECCIÓN LEY 14/2007	BCG por Disposición Adicional Sexta
CAT. PLANEAMIENTO VIGENTE	-
CAT. PLANEAMIENTO TRAMIT	-

La que fue Casa Briones es un ejemplo notable de casa burguesa del último tercio del siglo XVIII, neoclásica, atribuida a Torcuato Cayón. Su fachada se divide en cinco calles, ocupando la portada la central. El patio central presenta un aljibe, mientras en l aparte trasra se ubica la bodega. Restaurada hacia 2010 para museo y otras dependencias.

Titularidad  
Uso Actual  
Estado de conservación

**Ayuntamiento Cultural**

**CA-CHC-011****CENTRO DE INTERPRETACIÓN DEL VINO Y LA SAL****Interés Arquitectónico: 3****NIVEL II**

PROVINCIA	CÁDIZ
COMARCA	Bahía de Cádiz
MUNICIPIO	Chiclana de la Frontera
REFERENCIA CATASTRAL	5646019QA5354N
PROTECCIÓN LEY 14/2007	Sin protección
CAT. PLANEAMIENTO VIGENTE	-
CAT. PLANEAMIENTO TRAMIT	-

Partiendo de una bodega integrada por naves paralelas, se han reelaborado sus espacios interiores para desarrollar un centro de interpretación. La cuidada ejecución de los elementos expositivos contrasta con la escasa relación del nuevo organismo con los rasgos tipológicos de la bodega, que es reinterpretada como contenedor.

Titularidad  
Uso Actual  
Estado de conservación

**Ayuntamiento Cultural**

**CA-CHC-012****C.E.P. DIONISIO MONTERO****Interés Arquitectónico: 2****NIVEL IV**

PROVINCIA CÁDIZ  
 COMARCA Bahía de Cádiz  
 MUNICIPIO Chiclana de la Frontera  
 REFERENCIA CATASTRAL 5545001QA5354N

PROTECCIÓN LEY 14/2007 -  
 CAT. PLANEAMIENTO VIGENTE -  
 CAT. PLANEAMIENTO TRAMIT -

-  
 Titularidad  
 Uso Actual  
 Estado de conservación

**Ayuntamiento  
Educativo**

-

**CA-CHC-013****CASA BRAKE****Interés Arquitectónico: 3****NIVEL I**

PROVINCIA CÁDIZ  
 COMARCA Bahía de Cádiz  
 MUNICIPIO Chiclana de la Frontera  
 REFERENCIA CATASTRAL 5741001QA5354S

PROTECCIÓN LEY 14/2007 BCG por Disposición Adicional Sexta  
 CAT. PLANEAMIENTO VIGENTE Nivel 2 CHN2 (CHNA2-08)  
 CAT. PLANEAMIENTO TRAMIT -

-  
 Conocido como Casa Brake, este balneario de principios del XIX, este edificio de dos plantas ha llegado hasta hoy con importantes transformaciones por la adaptación a otros usos, si bien mantiene su estructura, clara y potente: planta rectangular, accesos diferenciados y cuatro patios, tres de ellos con galerías porticadas. (Ver ficha completa)

Titularidad  
 Uso Actual  
 Estado de conservación

**Ayuntamiento  
Administrativo  
Degradado**

**CA-CHC-014****C.E.I.P. EL CASTILLO****Interés Arquitectónico: 2****NIVEL IV**

PROVINCIA CÁDIZ  
 COMARCA Bahía de Cádiz  
 MUNICIPIO Chiclana de la Frontera  
 REFERENCIA CATASTRAL 6243076QA5364S

PROTECCIÓN LEY 14/2007 -  
 CAT. PLANEAMIENTO VIGENTE -  
 CAT. PLANEAMIENTO TRAMIT -

-  
 Titularidad  
 Uso Actual  
 Estado de conservación

**Ayuntamiento  
Educativo**

-

**CA-CHC-015****C.E.I.P. LAS ALBINAS****Interés Arquitectónico: 2****NIVEL IV**

PROVINCIA CÁDIZ  
 COMARCA Bahía de Cádiz  
 MUNICIPIO Chiclana de la Frontera  
 REFERENCIA CATASTRAL 5347202QA5354N

PROTECCIÓN LEY 14/2007 -  
 CAT. PLANEAMIENTO VIGENTE -  
 CAT. PLANEAMIENTO TRAMIT -

-  
 Titularidad  
 Uso Actual  
 Estado de conservación

**Ayuntamiento  
Educativo**

-

**CA-CHC-016****ANTIGUA ESCUELA CARMEN SEDOFEITO****Interés Arquitectónico: 3****NIVEL I**

PROVINCIA CÁDIZ  
 COMARCA Bahía de Cádiz  
 MUNICIPIO Chiclana de la Frontera  
 REFERENCIA CATASTRAL 6447311QA5364N

PROTECCIÓN LEY 14/2007 Sin protección  
 CAT. PLANEAMIENTO VIGENTE -  
 CAT. PLANEAMIENTO TRAMIT -

Este edificio comparte rasgos formales, espaciales y tipológicos con otros centros escolares de los años 40: esquemas distributivos muy sencillos, aulas generosas y notable flexibilidad para adaptarse a otros usos. Se organiza a partir de 2 crujiás, una principal y otra de servicios, paralelas a la calle, y 2 plantas. (Ver ficha completa)

Titularidad  
 Uso Actual  
 Estado de conservación

**Ayuntamiento  
 Administrativo  
 Degradado**

**CA-CHC-017****C.P. NUESTRA SEÑORA DE LOS REMEDIOS****Interés Arquitectónico: 2****NIVEL IV**

PROVINCIA CÁDIZ  
 COMARCA Bahía de Cádiz  
 MUNICIPIO Chiclana de la Frontera  
 REFERENCIA CATASTRAL 5640001QA5354S

PROTECCIÓN LEY 14/2007 -  
 CAT. PLANEAMIENTO VIGENTE -  
 CAT. PLANEAMIENTO TRAMIT -

-

Titularidad  
 Uso Actual  
 Estado de conservación

**Ayuntamiento  
 Educativo  
 -**

**CA-CHC-018****I.E.S. POETA GARCÍA GUTIÉRREZ****Interés Arquitectónico: 2****NIVEL IV**

PROVINCIA CÁDIZ  
 COMARCA Bahía de Cádiz  
 MUNICIPIO Chiclana de la Frontera  
 REFERENCIA CATASTRAL 5739007QA5353N

PROTECCIÓN LEY 14/2007 -  
 CAT. PLANEAMIENTO VIGENTE -  
 CAT. PLANEAMIENTO TRAMIT -

-

Titularidad  
 Uso Actual  
 Estado de conservación

**Ayuntamiento  
 Educativo  
 -**

**CA-CHC-019****C.E.I.P. ISABEL LA CATÓLICA****Interés Arquitectónico: 3****NIVEL II**

PROVINCIA CÁDIZ  
 COMARCA Bahía de Cádiz  
 MUNICIPIO Chiclana de la Frontera  
 REFERENCIA CATASTRAL 6443010QA5364S

PROTECCIÓN LEY 14/2007 Sin protección  
 CAT. PLANEAMIENTO VIGENTE -  
 CAT. PLANEAMIENTO TRAMIT -

Este edificio forma parte de una serie de centros escolares promovidos en los años 70 a nivel estatal, con un desarrollo en planta consecuencia de la distribución y articulación de formas poligonales regulares, cuyos desplazamientos en vertical generan simultáneamente relaciones interior-exterior de indudable interés.

Titularidad  
 Uso Actual  
 Estado de conservación

**Ayuntamiento  
 Educativo  
 -**

**CA-CHC-020****C.E.I.P. EL TROVADOR****Interés Arquitectónico: 2****NIVEL IV**

PROVINCIA CÁDIZ  
 COMARCA Bahía de Cádiz  
 MUNICIPIO Chiclana de la Frontera  
 REFERENCIA CATASTRAL 5651001QA5355S

PROTECCIÓN LEY 14/2007 -  
 CAT. PLANEAMIENTO VIGENTE -  
 CAT. PLANEAMIENTO TRAMIT -

-  
 Titularidad  
 Uso Actual  
 Estado de conservación

**Ayuntamiento  
 Educativo**  
 -

**CA-CHC-021****CENTRO BOX****Interés Arquitectónico: 2****NIVEL IV**

PROVINCIA CÁDIZ  
 COMARCA Bahía de Cádiz  
 MUNICIPIO Chiclana de la Frontera  
 REFERENCIA CATASTRAL 5354057QA5355S

PROTECCIÓN LEY 14/2007 -  
 CAT. PLANEAMIENTO VIGENTE -  
 CAT. PLANEAMIENTO TRAMIT -

-  
 Titularidad  
 Uso Actual  
 Estado de conservación

**Ayuntamiento  
 Polivalente**  
**Normal estado de conservación**

**CA-CHC-022****AA.VV. ANTONIO MACHADO****Interés Arquitectónico: 2****NIVEL IV**

PROVINCIA CÁDIZ  
 COMARCA Bahía de Cádiz  
 MUNICIPIO Chiclana de la Frontera  
 REFERENCIA CATASTRAL 5143060QA5354S

PROTECCIÓN LEY 14/2007 -  
 CAT. PLANEAMIENTO VIGENTE -  
 CAT. PLANEAMIENTO TRAMIT -

-  
 Titularidad  
 Uso Actual  
 Estado de conservación

**Ayuntamiento  
 Sociocultural**  
 -

**CA-CHC-023****SERVICIOS SOCIALES COMUNITARIOS****Interés Arquitectónico: 3****NIVEL I**

PROVINCIA CÁDIZ  
 COMARCA Bahía de Cádiz  
 MUNICIPIO Chiclana de la Frontera  
 REFERENCIA CATASTRAL 4942204QA5344S

PROTECCIÓN LEY 14/2007 Sin protección  
 CAT. PLANEAMIENTO VIGENTE -  
 CAT. PLANEAMIENTO TRAMIT -

-  
 Este reciente Centro de Servicios Sociales se integra adecuadamente en un contexto heterogéneo y difícil, en el que coexisten modelos de ciudad jardín y de manzana cerrada de cierta altura. Su escasa altura se compensa con una expresión en el espacio público de cierta potencia y contundencia. (Ver ficha reducida)

Titularidad  
 Uso Actual  
 Estado de conservación

**Ayuntamiento  
 Administrativo**  
**Normal estado de conservación**

**CA-CHC-024****CENTRO CÍVICO LA SOLEDAD****Interés Arquitectónico: 2****NIVEL IV**

PROVINCIA CÁDIZ  
 COMARCA Bahía de Cádiz  
 MUNICIPIO Chiclana de la Frontera  
 REFERENCIA CATASTRAL 4843802QA5344S

PROTECCIÓN LEY 14/2007 -  
 CAT. PLANEAMIENTO VIGENTE -  
 CAT. PLANEAMIENTO TRAMIT -

-  
 Titularidad  
 Uso Actual  
 Estado de conservación

**Ayuntamiento  
 Sociocultural**

**CA-CHC-025****C.E.I.P. SERAFINA ANDRADE****Interés Arquitectónico: 3****NIVEL II**

PROVINCIA CÁDIZ  
 COMARCA Bahía de Cádiz  
 MUNICIPIO Chiclana de la Frontera  
 REFERENCIA CATASTRAL 5937001QA5353N

PROTECCIÓN LEY 14/2007 BCG por Disposición Adicional Sexta  
 CAT. PLANEAMIENTO VIGENTE -  
 CAT. PLANEAMIENTO TRAMIT -

Colegio que pertenece a un conjunto de centros docentes proyectados por un equipo de arquitectos en los años 70 del siglo XX, promovidos por el Ministerio de Educación dentro de un Plan Piloto. Indudable interés tipológico y constructivo, y un lenguaje reconocible. Presenta hormigón visto en estructura y cerramientos prefabricados.

Titularidad  
 Uso Actual  
 Estado de conservación

**Ayuntamiento  
 Educativo**

**CA-CHC-026****CENTRO CÍVICO****Interés Arquitectónico: 2****NIVEL IV**

PROVINCIA CÁDIZ  
 COMARCA Bahía de Cádiz  
 MUNICIPIO Chiclana de la Frontera  
 REFERENCIA CATASTRAL 6437001QA5363N

PROTECCIÓN LEY 14/2007 -  
 CAT. PLANEAMIENTO VIGENTE -  
 CAT. PLANEAMIENTO TRAMIT -

-  
 Titularidad  
 Uso Actual  
 Estado de conservación

**Ayuntamiento  
 Sociocultural**

**CA-CHC-027****PABELLÓN CIUDAD DE CHICLANA****Interés Arquitectónico: 2****NIVEL IV**

PROVINCIA CÁDIZ  
 COMARCA Bahía de Cádiz  
 MUNICIPIO Chiclana de la Frontera  
 REFERENCIA CATASTRAL 6438004QA5363N

PROTECCIÓN LEY 14/2007 -  
 CAT. PLANEAMIENTO VIGENTE -  
 CAT. PLANEAMIENTO TRAMIT -

-  
 Titularidad  
 Uso Actual  
 Estado de conservación

**Ayuntamiento  
 Deportivo**

**CA-CHC-028****A.VV. GARCÍA GUTIERREZ****Interés Arquitectónico: 2****NIVEL IV**

PROVINCIA CÁDIZ  
 COMARCA Bahía de Cádiz  
 MUNICIPIO Chiclana de la Frontera  
 REFERENCIA CATASTRAL 65520D3QA5365S

PROTECCIÓN LEY 14/2007 -  
 CAT. PLANEAMIENTO VIGENTE -  
 CAT. PLANEAMIENTO TRAMIT -

-  
 Titularidad  
 Uso Actual  
 Estado de conservación

**Ayuntamiento  
 Sociocultural**

**CA-CHC-029****C.E.I.P. JOSÉ DE LA VEGA****Interés Arquitectónico: 3****NIVEL II**

PROVINCIA CÁDIZ  
 COMARCA Bahía de Cádiz  
 MUNICIPIO Chiclana de la Frontera  
 REFERENCIA CATASTRAL 6851024QA5365S

PROTECCIÓN LEY 14/2007 Sin protección  
 CAT. PLANEAMIENTO VIGENTE -  
 CAT. PLANEAMIENTO TRAMIT -

Este edificio forma parte de una serie de centros escolares promovidos en los años 70 a nivel estatal, con un desarrollo en planta consecuencia de la distribución y articulación de formas poligonales regulares, cuyos desplazamientos en vertical generan simultáneamente relaciones interior-exterior de indudable interés.

Titularidad  
 Uso Actual  
 Estado de conservación

**Ayuntamiento  
 Educativo**

**CA-CHC-030****C.E.I.P. CARMEN SEDOFEITO****Interés Arquitectónico: 2****NIVEL IV**

PROVINCIA CÁDIZ  
 COMARCA Bahía de Cádiz  
 MUNICIPIO Chiclana de la Frontera  
 REFERENCIA CATASTRAL 6851024QA5365S

PROTECCIÓN LEY 14/2007 -  
 CAT. PLANEAMIENTO VIGENTE -  
 CAT. PLANEAMIENTO TRAMIT -

-  
 Titularidad  
 Uso Actual  
 Estado de conservación

**Ayuntamiento  
 Educativo**

**CA-CHC-031****I.E.S. FERNANDO QUIÑONES****Interés Arquitectónico: 2****NIVEL IV**

PROVINCIA CÁDIZ  
 COMARCA Bahía de Cádiz  
 MUNICIPIO Chiclana de la Frontera  
 REFERENCIA CATASTRAL 6849702QA5364N

PROTECCIÓN LEY 14/2007 -  
 CAT. PLANEAMIENTO VIGENTE -  
 CAT. PLANEAMIENTO TRAMIT -

-  
 Titularidad  
 Uso Actual  
 Estado de conservación

**Ayuntamiento  
 Educativo**

**CA-CHC-032****PABELLÓN HUERTA DEL ROSARIO****Interés Arquitectónico: 2****NIVEL IV**

PROVINCIA CÁDIZ  
 COMARCA Bahía de Cádiz  
 MUNICIPIO Chiclana de la Frontera  
 REFERENCIA CATASTRAL 7245002QA5374N

PROTECCIÓN LEY 14/2007 -  
 CAT. PLANEAMIENTO VIGENTE -  
 CAT. PLANEAMIENTO TRAMIT -

-  
 Titularidad  
 Uso Actual  
 Estado de conservación

**Ayuntamiento Deportivo**

-

**CA-CHC-033****I.E.S. HUERTA DEL ROSARIO****Interés Arquitectónico: 2****NIVEL IV**

PROVINCIA CÁDIZ  
 COMARCA Bahía de Cádiz  
 MUNICIPIO Chiclana de la Frontera  
 REFERENCIA CATASTRAL 7647301QA5374N

PROTECCIÓN LEY 14/2007 -  
 CAT. PLANEAMIENTO VIGENTE -  
 CAT. PLANEAMIENTO TRAMIT -

-  
 Titularidad  
 Uso Actual  
 Estado de conservación

**Ayuntamiento Educativo**

-

**CA-CHC-034****C.E.I.P. GINER DE LOS RÍOS****Interés Arquitectónico: 2****NIVEL IV**

PROVINCIA CÁDIZ  
 COMARCA Bahía de Cádiz  
 MUNICIPIO Chiclana de la Frontera  
 REFERENCIA CATASTRAL 7647326QA5374N

PROTECCIÓN LEY 14/2007 -  
 CAT. PLANEAMIENTO VIGENTE -  
 CAT. PLANEAMIENTO TRAMIT -

-  
 Titularidad  
 Uso Actual  
 Estado de conservación

**Ayuntamiento Educativo**

-

**CA-CHC-035****C.E.I.P. FEDERICO GARCÍA LORCA****Interés Arquitectónico: 2****NIVEL IV**

PROVINCIA CÁDIZ  
 COMARCA Bahía de Cádiz  
 MUNICIPIO Chiclana de la Frontera  
 REFERENCIA CATASTRAL 7344001QA5374S

PROTECCIÓN LEY 14/2007 -  
 CAT. PLANEAMIENTO VIGENTE -  
 CAT. PLANEAMIENTO TRAMIT -

-  
 Titularidad  
 Uso Actual  
 Estado de conservación

**Ayuntamiento Educativo**

-



**CA-CHC-036****C.E.I.P. AL ANDALUS****Interés Arquitectónico: 2****NIVEL IV**

PROVINCIA CÁDIZ  
 COMARCA Bahía de Cádiz  
 MUNICIPIO Chiclana de la Frontera  
 REFERENCIA CATASTRAL 4644001QA5344S

PROTECCIÓN LEY 14/2007 -  
 CAT. PLANEAMIENTO VIGENTE -  
 CAT. PLANEAMIENTO TRAMIT -

-  
 Titularidad  
 Uso Actual  
 Estado de conservación

**Ayuntamiento  
Educativo**

-

**CA-CHC-037****C.E.I.P. SANCTI PETRI****Interés Arquitectónico: 2****NIVEL IV**

PROVINCIA CÁDIZ  
 COMARCA Bahía de Cádiz  
 MUNICIPIO Chiclana de la Frontera  
 REFERENCIA CATASTRAL 4644002QA5344S

PROTECCIÓN LEY 14/2007 -  
 CAT. PLANEAMIENTO VIGENTE -  
 CAT. PLANEAMIENTO TRAMIT -

-  
 Titularidad  
 Uso Actual  
 Estado de conservación

**Ayuntamiento  
Educativo**

-

**CA-CHC-038****CEMENTERIO SAN JUAN BAUTISTA****Interés Arquitectónico: 3****NIVEL II**

PROVINCIA CÁDIZ  
 COMARCA Bahía de Cádiz  
 MUNICIPIO Chiclana de la Frontera  
 REFERENCIA CATASTRAL 4741017QA5344S

PROTECCIÓN LEY 14/2007 Sin protección  
 CAT. PLANEAMIENTO VIGENTE -  
 CAT. PLANEAMIENTO TRAMIT -

Situado tangente a la calle La Vid, el Cementerio de San Juan Bautista destaca por la limpieza de su esquema, integrado por un patio cuadrangular, con sepulturas y nichos perimetrales, atravesado por un eje con cipreses, que da acceso a un segundo sector con cuarteladas de nichos. El cuerpo de acceso articula este esquema con la calle La Vid.

Titularidad  
 Uso Actual  
 Estado de conservación

**Ayuntamiento  
Cementerio**

-

**CA-CHC-039****ESCUELA OFICIAL DE IDIOMAS****Interés Arquitectónico: 3****NIVEL II**

PROVINCIA CÁDIZ  
 COMARCA Bahía de Cádiz  
 MUNICIPIO Chiclana de la Frontera  
 REFERENCIA CATASTRAL 4837022QA5343N

PROTECCIÓN LEY 14/2007 Sin protección  
 CAT. PLANEAMIENTO VIGENTE -  
 CAT. PLANEAMIENTO TRAMIT -

El origen de este edificio es una vivienda con un interés ajustado, pero inserta en un amplio jardín, que pasó a propiedad municipal y ha sido cedida temporalmente a la Junta de Andalucía para ser utilizada como Escuela Oficial de Idiomas. El ayuntamiento está considerando la posibilidad de destinarla a centro para personas con síndrome de Down.

Titularidad  
 Uso Actual  
 Estado de conservación

**Ayuntamiento  
Educativo**

-

**CA-CHC-040****C.E.I.P. EL MAYORAZGO****Interés Arquitectónico: 2****NIVEL IV**

PROVINCIA CÁDIZ  
 COMARCA Bahía de Cádiz  
 MUNICIPIO Chiclana de la Frontera  
 REFERENCIA CATASTRAL 55360210000000

PROTECCIÓN LEY 14/2007 -  
 CAT. PLANEAMIENTO VIGENTE -  
 CAT. PLANEAMIENTO TRAMIT -

-  
 Titularidad  
 Uso Actual  
 Estado de conservación

**Ayuntamiento  
Educativo**

-

**CA-CHC-041****C.E.I.P. PROFESOR TIERNO GALVÁN****Interés Arquitectónico: 2****NIVEL IV**

PROVINCIA CÁDIZ  
 COMARCA Bahía de Cádiz  
 MUNICIPIO Chiclana de la Frontera  
 REFERENCIA CATASTRAL 5833001QA5353S

PROTECCIÓN LEY 14/2007 -  
 CAT. PLANEAMIENTO VIGENTE -  
 CAT. PLANEAMIENTO TRAMIT -

-  
 Titularidad  
 Uso Actual  
 Estado de conservación

**Ayuntamiento  
Educativo**

-

**CA-CHC-042****C.E.I.P. ATLÁNTIDA****Interés Arquitectónico: 2****NIVEL IV**

PROVINCIA CÁDIZ  
 COMARCA Bahía de Cádiz  
 MUNICIPIO Chiclana de la Frontera  
 REFERENCIA CATASTRAL 6134001QA5363S

PROTECCIÓN LEY 14/2007 -  
 CAT. PLANEAMIENTO VIGENTE -  
 CAT. PLANEAMIENTO TRAMIT -

-  
 Titularidad  
 Uso Actual  
 Estado de conservación

**Ayuntamiento  
Educativo**

-

**CA-CHC-043****ESCUELA INFANTIL ALBORADA****Interés Arquitectónico: 3****NIVEL II**

PROVINCIA CÁDIZ  
 COMARCA Bahía de Cádiz  
 MUNICIPIO Chiclana de la Frontera  
 REFERENCIA CATASTRAL 6434501QA5363S

PROTECCIÓN LEY 14/2007 Sin protección  
 CAT. PLANEAMIENTO VIGENTE -  
 CAT. PLANEAMIENTO TRAMIT -

Concebido a partir del diálogo entre una serie de volúmenes de un sólo nivel y geometría compleja en planta y una cubierta sobre estructura ligera con una geometría sencilla. Ha perdido gran parte de sus valores con la adición de un falso techo que oculta la estructura antes vista.

-  
 Titularidad  
 Uso Actual  
 Estado de conservación

**Ayuntamiento  
Educativo**

-

**CA-CHC-044****NAVE MUNICIPAL DE OBRAS I****Interés Arquitectónico: 2****NIVEL IV**

PROVINCIA CÁDIZ  
 COMARCA Bahía de Cádiz  
 MUNICIPIO Chiclana de la Frontera  
 REFERENCIA CATASTRAL 7230609QA5373S

PROTECCIÓN LEY 14/2007 -  
 CAT. PLANEAMIENTO VIGENTE -  
 CAT. PLANEAMIENTO TRAMIT -

-  
 Titularidad  
 Uso Actual  
 Estado de conservación

**Ayuntamiento  
 Servicios**

-

**CA-CHC-045****CASA HOGAR CENTRO CONCERTADO****Interés Arquitectónico: 2****NIVEL IV**

PROVINCIA CÁDIZ  
 COMARCA Bahía de Cádiz  
 MUNICIPIO Chiclana de la Frontera  
 REFERENCIA CATASTRAL 6759031QA5365N

PROTECCIÓN LEY 14/2007 -  
 CAT. PLANEAMIENTO VIGENTE -  
 CAT. PLANEAMIENTO TRAMIT -

-  
 Titularidad  
 Uso Actual  
 Estado de conservación

**Ayuntamiento  
 Educativo**

-

**CA-CHC-046****DEPÓSITO DE AGUA****Interés Arquitectónico: 2****NIVEL IV**

PROVINCIA CÁDIZ  
 COMARCA Bahía de Cádiz  
 MUNICIPIO Chiclana de la Frontera  
 REFERENCIA CATASTRAL 6474008QA5367S

PROTECCIÓN LEY 14/2007 -  
 CAT. PLANEAMIENTO VIGENTE -  
 CAT. PLANEAMIENTO TRAMIT -

-  
 Titularidad  
 Uso Actual  
 Estado de conservación

**Ayuntamiento  
 En desuso**

-

**CA-CHC-047****CENTRO LA AURORA****Interés Arquitectónico: 2****NIVEL IV**

PROVINCIA CÁDIZ  
 COMARCA Bahía de Cádiz  
 MUNICIPIO Chiclana de la Frontera  
 REFERENCIA CATASTRAL 4024044QA5342S

PROTECCIÓN LEY 14/2007 -  
 CAT. PLANEAMIENTO VIGENTE -  
 CAT. PLANEAMIENTO TRAMIT -

-  
 Titularidad  
 Uso Actual  
 Estado de conservación

**Ayuntamiento  
 Asistencial**

-

**CA-CHC-048****CENTRO DE SALUD LOS GALLOS****Interés Arquitectónico: 2****NIVEL IV**

PROVINCIA CÁDIZ  
 COMARCA Bahía de Cádiz  
 MUNICIPIO Chiclana de la Frontera  
 REFERENCIA CATASTRAL 38170A0QA5331N

PROTECCIÓN LEY 14/2007 -  
 CAT. PLANEAMIENTO VIGENTE -  
 CAT. PLANEAMIENTO TRAMIT -

-  
 Titularidad  
 Uso Actual  
 Estado de conservación

**Ayuntamiento  
 Hospitalario**

-

**CA-CHC-049****C.E.I.P. LA BARROSA****Interés Arquitectónico: 2****NIVEL IV**

PROVINCIA CÁDIZ  
 COMARCA Bahía de Cádiz  
 MUNICIPIO Chiclana de la Frontera  
 REFERENCIA CATASTRAL 9838004QA5393N

PROTECCIÓN LEY 14/2007 -  
 CAT. PLANEAMIENTO VIGENTE -  
 CAT. PLANEAMIENTO TRAMIT -

-  
 Titularidad  
 Uso Actual  
 Estado de conservación

**Ayuntamiento  
 Educativo**

-

**CA-CHC-050****CENTRO DE INTERPRETACIÓN DEL LITORAL****Interés Arquitectónico: 2****NIVEL IV**

PROVINCIA CÁDIZ  
 COMARCA Bahía de Cádiz  
 MUNICIPIO Chiclana de la Frontera  
 REFERENCIA CATASTRAL 2000002QA5420S

PROTECCIÓN LEY 14/2007 -  
 CAT. PLANEAMIENTO VIGENTE -  
 CAT. PLANEAMIENTO TRAMIT -

-  
 Titularidad  
 Uso Actual  
 Estado de conservación

**Ayuntamiento  
 Cultural**

-

**CA-CHC-051****PABELLÓN COSTA SANCTI PETRI****Interés Arquitectónico: 3****NIVEL II**

PROVINCIA CÁDIZ  
 COMARCA Bahía de Cádiz  
 MUNICIPIO Chiclana de la Frontera  
 REFERENCIA CATASTRAL 1699401QA5219N

PROTECCIÓN LEY 14/2007 Sin protección  
 CAT. PLANEAMIENTO VIGENTE -  
 CAT. PLANEAMIENTO TRAMIT -

El Centro Deportivo Urbano Costa Sancti Petri es un complejo -promovido por la Consejería de Turismo y Deportes- que integra un pabellón cubierto, pistas abiertas y espacios de servicio y apoyo. Con recursos ajustados, el proyecto compagina claridad y orden con espacios y relaciones sugerentes y pertinentes.

Titularidad  
 Uso Actual  
 Estado de conservación

**Ayuntamiento  
 Deportivo**

-

**CA-CHC-052****GERIÁTRICO NOVO****Interés Arquitectónico: 2****NIVEL IV**

PROVINCIA CÁDIZ  
 COMARCA Bahía de Cádiz  
 MUNICIPIO Chiclana de la Frontera  
 REFERENCIA CATASTRAL 4582006QA5248S

PROTECCIÓN LEY 14/2007 -  
 CAT. PLANEAMIENTO VIGENTE -  
 CAT. PLANEAMIENTO TRAMIT -

-  
 Titularidad  
 Uso Actual  
 Estado de conservación

**Ayuntamiento  
Hospitalario**

**CA-CHC-D01****CASA CAÑIZARES****Interés Arquitectónico: 3****NIVEL I**

PROVINCIA CÁDIZ  
 COMARCA Bahía de Cádiz  
 MUNICIPIO Chiclana de la Frontera  
 REFERENCIA CATASTRAL 5846213QA5354N

PROTECCIÓN LEY 14/2007 BCG por Disposición Adicional Sexta  
 CAT. PLANEAMIENTO VIGENTE Nivel 3 CHN3 (CHN3-48)  
 CAT. PLANEAMIENTO TRAMIT -

De dos plantas, fue inicialmente residencial, remontándose con posterioridad y asumiendo diversos usos administrativos. El Ayuntamiento rehabilita y reforma el edificio en 2008 con proyecto de Miguel Herrero. La intervención supuso una reinterpretación libre del concepto del patio doméstico. (Ver ficha reducida)

Titularidad  
 Uso Actual  
 Estado de conservación

**Diputación  
Administrativa  
Normal estado de conservación**

**CA-CHC-D02****RESIDENCIAL CORTIJO LOS GALLOS****Interés Arquitectónico: 2****NIVEL IV**

PROVINCIA CÁDIZ  
 COMARCA Bahía de Cádiz  
 MUNICIPIO Chiclana de la Frontera  
 REFERENCIA CATASTRAL 3517051QA5331N

PROTECCIÓN LEY 14/2007 -  
 CAT. PLANEAMIENTO VIGENTE -  
 CAT. PLANEAMIENTO TRAMIT -

-  
 Titularidad  
 Uso Actual  
 Estado de conservación

**Diputación  
Hotelería**

**CA-CHC-D03****TECNOTUR (LA BARROSA)****Interés Arquitectónico: 3****NIVEL II**

PROVINCIA CÁDIZ  
 COMARCA Bahía de Cádiz  
 MUNICIPIO Chiclana de la Frontera  
 REFERENCIA CATASTRAL 6060012QA5266S

PROTECCIÓN LEY 14/2007 Sin protección  
 CAT. PLANEAMIENTO VIGENTE -  
 CAT. PLANEAMIENTO TRAMIT -

Dirigidas por los arquitectos Javier y Joaquín Montero, estas singulares instalaciones se resuelven mediante dos sencillos pabellones ligeramente girados entre si y abiertos al paisaje, que se cierran y articulan generando un espacio cóncavo de acceso desde la calle. El organismo ha pasado etapas con niveles muy diversos de activación.

Titularidad  
 Uso Actual  
 Estado de conservación

**Diputación  
Cultural**

**MUNICIPIO** CHIPIONA

La población de Chipiona, con una población censada que no llega a los 20.000 habitantes, y una población flotante muy superior, posee un patrimonio inmueble municipal intermedio en su entidad y muy variable en su interés arquitectónico. En el inventario se incluyen elementos tan diferentes como El Castillo, las naves del Mercado Hortifrutícola (con un alto potencial de reutilización), la moderna estación de autobuses, y un muy interesante Mercado Municipal de Abastos, con una estructura de cubierta de sus puestos en hormigón armado de mediados de siglo, afectada por una poco compatible solución de cubación de las “calles” del mercado. Varias escuelas y la Ermita del Pinar completan el inventario en su Nivel II.

**CA-CHP-001****CASA CONSISTORIAL EN PLAZA ANDALUCÍA****Interés Arquitectónico: 2****NIVEL IV**

PROVINCIA CÁDIZ  
COMARCA Costa Noroeste  
MUNICIPIO Chipiona  
REFERENCIA CATASTRAL 9092801QA2699A

PROTECCIÓN LEY 14/2007 -  
CAT. PLANEAMIENTO VIGENTE -  
CAT. PLANEAMIENTO TRAMIT -

-  
Titularidad  
Uso Actual  
Estado de conservación

**Ayuntamiento  
Administrativo**  
-

**CA-CHP-002****CENTRO DE ADULTOS MIGUEL ESPINOSA PAU Y CP****Interés Arquitectónico: 2****NIVEL IV**

PROVINCIA CÁDIZ  
COMARCA Costa Noroeste  
MUNICIPIO Chipiona  
REFERENCIA CATASTRAL 8993020QA2689D

PROTECCIÓN LEY 14/2007 -  
CAT. PLANEAMIENTO VIGENTE -  
CAT. PLANEAMIENTO TRAMIT -

-  
Titularidad  
Uso Actual  
Estado de conservación

**Ayuntamiento  
Educativo**  
-

**CA-CHP-003****CASA DE LA CULTURA****Interés Arquitectónico: 3****NIVEL II**

PROVINCIA CÁDIZ  
COMARCA Costa Noroeste  
MUNICIPIO Chipiona  
REFERENCIA CATASTRAL 9191002QA2699A

PROTECCIÓN LEY 14/2007 Sin protección  
CAT. PLANEAMIENTO VIGENTE -  
CAT. PLANEAMIENTO TRAMIT -

Edificio de 1955, con un esquema tipológico no doméstico y de escaso interés. En su fachada a la plaza de Pio XII presenta rasgos propios de cierta arquitectura de esos años, que revisan el lenguaje de la arquitectura popular tradicional. En su lugar hubo antes una posada.

Titularidad  
Uso Actual  
Estado de conservación

**Ayuntamiento  
Cultural**  
-

**CA-CHP-004****EDIFICIO SAN FERNANDO****Interés Arquitectónico: 2****NIVEL IV**

PROVINCIA CÁDIZ  
 COMARCA Costa Noroeste  
 MUNICIPIO Chipiona  
 REFERENCIA CATASTRAL 8994502QA2689D

PROTECCIÓN LEY 14/2007 -  
 CAT. PLANEAMIENTO VIGENTE -  
 CAT. PLANEAMIENTO TRAMIT -

-  
 Titularidad  
 Uso Actual  
 Estado de conservación

**Ayuntamiento  
 Polivalente**

**CA-CHP-005****EL CASTILLO****Interés Arquitectónico: 5****NIVEL I**

PROVINCIA CÁDIZ  
 COMARCA Costa Noroeste  
 MUNICIPIO Chipiona  
 REFERENCIA CATASTRAL 8994303QA2689D

PROTECCIÓN LEY 14/2007 Bien de Interés Cultural (BIC) inscrito  
 CAT. PLANEAMIENTO VIGENTE Grado de Protección A  
 CAT. PLANEAMIENTO TRAMIT -

El edificio tiene su origen en una pequeña fortaleza, básicamente del siglo XIV, de planta cuadrada y dos pisos, con bóvedas de aristas, torre cuadrada, ventanas ojivales, y almenado en su conjunto. Para adecuarlo al uso actual se dotó de nuevas escaleras, ascensor y rampas y una montera en el patio. (Ver ficha completa)

Titularidad  
 Uso Actual  
 Estado de conservación

**Ayuntamiento  
 Polivalente  
 Degradado**

**CA-CHP-006****CASA CONSISTORIAL EN PLAZA JUAN CARLOS I****Interés Arquitectónico: 2****NIVEL IV**

PROVINCIA CÁDIZ  
 COMARCA Costa Noroeste  
 MUNICIPIO Chipiona  
 REFERENCIA CATASTRAL 9194701QA2699C

PROTECCIÓN LEY 14/2007 -  
 CAT. PLANEAMIENTO VIGENTE -  
 CAT. PLANEAMIENTO TRAMIT -

-  
 Titularidad  
 Uso Actual  
 Estado de conservación

**Ayuntamiento  
 Administrativo**

**CA-CHP-007****OFICINA ASUNTOS SOCIALES Y CENTRO ASESOR DE MUJER****Interés Arquitectónico: 2****NIVEL IV**

PROVINCIA CÁDIZ  
 COMARCA Costa Noroeste  
 MUNICIPIO Chipiona  
 REFERENCIA CATASTRAL 9193029QA2699C

PROTECCIÓN LEY 14/2007 -  
 CAT. PLANEAMIENTO VIGENTE -  
 CAT. PLANEAMIENTO TRAMIT -

-  
 Titularidad  
 Uso Actual  
 Estado de conservación

**Ayuntamiento  
 Administrativo**

**CA-CHP-008****BIBLIOTECA MUNICIPAL****Interés Arquitectónico: 3****NIVEL I**

PROVINCIA CÁDIZ  
 COMARCA Costa Noroeste  
 MUNICIPIO Chipiona  
 REFERENCIA CATASTRAL 9394711QA2699C

PROTECCIÓN LEY 14/2007 Sin protección  
 CAT. PLANEAMIENTO VIGENTE -  
 CAT. PLANEAMIENTO TRAMIT -

En tiempos fue un albergue gestionado por el Ayuntamiento de Sevilla. Con un esquema claro, basado en un patio central porticado, con galería abierta en planta baja y cerrada en la superior, el edificio presenta rasgos propios de haber sido construido a comienzos del siglo XX, siendo reformado en 2008. (Ver ficha reducida)

Titularidad  
 Uso Actual  
 Estado de conservación

**Ayuntamiento  
 Biblioteca  
 Normal estado de conservación**

**CA-CHP-009****MERCADO MUNICIPAL DE ABASTOS****Interés Arquitectónico: 4****NIVEL II**

PROVINCIA CÁDIZ  
 COMARCA Costa Noroeste  
 MUNICIPIO Chipiona  
 REFERENCIA CATASTRAL 9190301QA2699A

PROTECCIÓN LEY 14/2007 Sin protección  
 CAT. PLANEAMIENTO VIGENTE -  
 CAT. PLANEAMIENTO TRAMIT -

Sustituyendo al de la Plaza de Pio XII, se inaugura el 18.7.1957 proyectada por los arquitectos provinciales Juan Luis Romero Aranda y Joaquín Barquín y Barón. De notable valor patrimonial, combina formas de la tradición rural (en su expresión exterior) con elementos de gran modernidad, como sus puestos con bóvedas de hormigón voladas.

Titularidad  
 Uso Actual  
 Estado de conservación

**Ayuntamiento  
 Comercial  
 -**

**CA-CHP-010****COLEGIO PUBLICO CRISTO DE LAS MISERICORDIAS****Interés Arquitectónico: 2****NIVEL IV**

PROVINCIA CÁDIZ  
 COMARCA Costa Noroeste  
 MUNICIPIO Chipiona  
 REFERENCIA CATASTRAL 9590106QA2699B

PROTECCIÓN LEY 14/2007 -  
 CAT. PLANEAMIENTO VIGENTE -  
 CAT. PLANEAMIENTO TRAMIT -

-

Titularidad  
 Uso Actual  
 Estado de conservación

**Ayuntamiento  
 Educativo  
 -**

**CA-CHP-011****COLEGIO PÚBLICO MANUEL APARCERO****Interés Arquitectónico: 2****NIVEL IV**

PROVINCIA CÁDIZ  
 COMARCA Costa Noroeste  
 MUNICIPIO Chipiona  
 REFERENCIA CATASTRAL 9695603QA2699F

PROTECCIÓN LEY 14/2007 -  
 CAT. PLANEAMIENTO VIGENTE -  
 CAT. PLANEAMIENTO TRAMIT -

-

Titularidad  
 Uso Actual  
 Estado de conservación

**Ayuntamiento  
 Educativo  
 -**



**CA-CHP-012****GUARDERÍA INFANTIL MUNICIPAL PEPITA PÉREZ****Interés Arquitectónico: 2****NIVEL IV**

PROVINCIA CÁDIZ  
 COMARCA Costa Noroeste  
 MUNICIPIO Chipiona  
 REFERENCIA CATASTRAL 9695701QA2699F

PROTECCIÓN LEY 14/2007 -  
 CAT. PLANEAMIENTO VIGENTE -  
 CAT. PLANEAMIENTO TRAMIT -

-  
 Titularidad  
 Uso Actual  
 Estado de conservación

**Ayuntamiento  
Educativo**

**CA-CHP-013****EDIFICIO DE USOS MÚLTIPLES****Interés Arquitectónico: 2****NIVEL IV**

PROVINCIA CÁDIZ  
 COMARCA Costa Noroeste  
 MUNICIPIO Chipiona  
 REFERENCIA CATASTRAL 9793401QA2699D

PROTECCIÓN LEY 14/2007 -  
 CAT. PLANEAMIENTO VIGENTE -  
 CAT. PLANEAMIENTO TRAMIT -

-  
 Titularidad  
 Uso Actual  
 Estado de conservación

**Ayuntamiento  
Polivalente**

**CA-CHP-014****ESTACIÓN DE AUTOBUSES****Interés Arquitectónico: 5****NIVEL II**

PROVINCIA CÁDIZ  
 COMARCA Costa Noroeste  
 MUNICIPIO Chipiona  
 REFERENCIA CATASTRAL 9869030QA2696H

PROTECCIÓN LEY 14/2007 Sin protección  
 CAT. PLANEAMIENTO VIGENTE -  
 CAT. PLANEAMIENTO TRAMIT -

Construido entre 2002-2005 por la Junta de Andalucía y dirigidas por el Estudio Carbajal, que reinterpreta el esquema de apeadero integrado por la marquesina y las dependencia de viajeros. La estructura y materialidad refuerzan este esquema y la búsqueda de relaciones entre ambos ámbitos, sin renunciar al confort y la vigencia exigibles.

Titularidad  
 Uso Actual  
 Estado de conservación

**Ayuntamiento  
Servicios**

**CA-CHP-015****CEMENTERIO MUNICIPAL****Interés Arquitectónico: 3****NIVEL II**

PROVINCIA CÁDIZ  
 COMARCA Costa Noroeste  
 MUNICIPIO Chipiona  
 REFERENCIA CATASTRAL 9995813QA2699F

PROTECCIÓN LEY 14/2007 Sin protección  
 CAT. PLANEAMIENTO VIGENTE -  
 CAT. PLANEAMIENTO TRAMIT -

Cementerio cerrado e inserto en el límite de la trama urbana, integrado por cuarteladas de nichos (que han sido "remontados" recientemente con un nivel adicional) y presidido por la sepultura de Rocío Jurado, dispuesta en su centro.

Titularidad  
 Uso Actual  
 Estado de conservación

**Ayuntamiento  
Cementerio**

**CA-CHP-016****NAVE NIÑO DE ORO****Interés Arquitectónico: 2****NIVEL IV**

PROVINCIA CÁDIZ  
 COMARCA Costa Noroeste  
 MUNICIPIO Chipiona  
 REFERENCIA CATASTRAL 9994302QA2699D

PROTECCIÓN LEY 14/2007 -  
 CAT. PLANEAMIENTO VIGENTE -  
 CAT. PLANEAMIENTO TRAMIT -

-  
 Titularidad  
 Uso Actual  
 Estado de conservación

**Ayuntamiento  
 Servicios**

-

**CA-CHP-017****COLEGIO PUBLICO PRÍNCIPE FELIPE****Interés Arquitectónico: 2****NIVEL IV**

PROVINCIA CÁDIZ  
 COMARCA Costa Noroeste  
 MUNICIPIO Chipiona  
 REFERENCIA CATASTRAL 9988710QA2698H

PROTECCIÓN LEY 14/2007 -  
 CAT. PLANEAMIENTO VIGENTE -  
 CAT. PLANEAMIENTO TRAMIT -

-  
 Titularidad  
 Uso Actual  
 Estado de conservación

**Ayuntamiento  
 Educativo**

-

**CA-CHP-018****NUEVO AMBULATORIO****Interés Arquitectónico: 2****NIVEL IV**

PROVINCIA CÁDIZ  
 COMARCA Costa Noroeste  
 MUNICIPIO Chipiona  
 REFERENCIA CATASTRAL 9383801QA2698C

PROTECCIÓN LEY 14/2007 -  
 CAT. PLANEAMIENTO VIGENTE -  
 CAT. PLANEAMIENTO TRAMIT -

-  
 Titularidad  
 Uso Actual  
 Estado de conservación

**Ayuntamiento  
 Hospitalario**

-

**CA-CHP-019****COLEGIO PÚBLICO LAPACHAR****Interés Arquitectónico: 3****NIVEL II**

PROVINCIA CÁDIZ  
 COMARCA Costa Noroeste  
 MUNICIPIO Chipiona  
 REFERENCIA CATASTRAL 9782001QA2698B

PROTECCIÓN LEY 14/2007 Sin protección  
 CAT. PLANEAMIENTO VIGENTE -  
 CAT. PLANEAMIENTO TRAMIT -

Este edificio forma parte de una serie de centros escolares promovidos en los años 70 a nivel estatal, con un desarrollo en planta consecuencia de la distribución y articulación de formas poligonales regulares, cuyos desplazamientos en vertical generan simultáneamente relaciones interior-exterior de indudable interés.

-  
 Titularidad  
 Uso Actual  
 Estado de conservación

**Ayuntamiento  
 Educativo**

-

**CA-CHP-020****POLIDEPORTIVO MUNICIPAL****Interés Arquitectónico: 2****NIVEL IV**

PROVINCIA CÁDIZ  
 COMARCA Costa Noroeste  
 MUNICIPIO Chipiona  
 REFERENCIA CATASTRAL 0085147QA3608E

PROTECCIÓN LEY 14/2007 -  
 CAT. PLANEAMIENTO VIGENTE -  
 CAT. PLANEAMIENTO TRAMIT -

-  
 Titularidad  
 Uso Actual  
 Estado de conservación

**Ayuntamiento  
 Deportivo**

-

**CA-CHP-021****ANTIGUO MERCADO HORTOFRUTÍCOLA****Interés Arquitectónico: 2****NIVEL IV**

PROVINCIA CÁDIZ  
 COMARCA Costa Noroeste  
 MUNICIPIO Chipiona  
 REFERENCIA CATASTRAL 000101700QA36G

PROTECCIÓN LEY 14/2007 -  
 CAT. PLANEAMIENTO VIGENTE -  
 CAT. PLANEAMIENTO TRAMIT -

-  
 Titularidad  
 Uso Actual  
 Estado de conservación

**Ayuntamiento  
 Administrativo**

-

**CA-CHP-022****CAMPAMENTO MUNICIPAL PUENTE ZUAZO****Interés Arquitectónico: 2****NIVEL IV**

PROVINCIA CÁDIZ  
 COMARCA Costa Noroeste  
 MUNICIPIO Chipiona  
 REFERENCIA CATASTRAL 0763001QA3606D

PROTECCIÓN LEY 14/2007 -  
 CAT. PLANEAMIENTO VIGENTE -  
 CAT. PLANEAMIENTO TRAMIT -

-  
 Titularidad  
 Uso Actual  
 Estado de conservación

**Ayuntamiento  
 Desconocido**

-

**CA-CHP-023****ERMITA EN LA ZONA DEL PINAR****Interés Arquitectónico: 2****NIVEL IV**

PROVINCIA CÁDIZ  
 COMARCA Costa Noroeste  
 MUNICIPIO Chipiona  
 REFERENCIA CATASTRAL 11016A00900019

PROTECCIÓN LEY 14/2007 -  
 CAT. PLANEAMIENTO VIGENTE -  
 CAT. PLANEAMIENTO TRAMIT -

-  
 Titularidad  
 Uso Actual  
 Estado de conservación

**Ayuntamiento  
 Religioso**

-

**MUNICIPIO**

CONIL DE LA FRONTERA

Aunque el municipio de Conil de la Frontera no sea de gran escala, es destacable que entre su no muy extenso patrimonio arquitectónico municipal se cuenten varios edificios con un alto interés arquitectónico, siendo además tanto edificios “históricos” como obras relativamente recientes, proyectadas desde los propios servicios técnicos municipales. Es éste un rasgo muy específico de Conil, que sólo comparten (de forma quizá no tan acusada) algunos otros municipios gaditanos (Sanlúcar de Barrameda, por ejemplo). Entre los edificios históricos cabe destacar la Chanca, la Torre de Guzmán, el propio Ayuntamiento, la Antigua Cárcel y varias torres almenaras. De entre los más recientes destacamos la el edificio de UDEMA, la Oficina Técnica, el Centro Multiusos (El Colorao), el nuevo Mercado de Abastos o la sede de la Policía Local. A medio camino, cronológicamente, se sitúa el interesante y singular Antiguo Matadero. Destaca en Nivel III el edificio denominado El Granero.

**CA-CON-001****CASA CONSISTORIAL - AYUNTAMIENTO****Interés Arquitectónico: 4****NIVEL I**

PROVINCIA	CÁDIZ
COMARCA	La Janda
MUNICIPIO	Conil de la Frontera
REFERENCIA CATASTRAL	2893255TF2129D
PROTECCIÓN LEY 14/2007	BCG por Disposición Adicional Sexta
CAT. PLANEAMIENTO VIGENTE	-
CAT. PLANEAMIENTO TRAMIT	Grado de Protección A (F-03)

El ayuntamiento ocupa desde 1843 este antiguo Convento de Frailes Mínimos que se funda en el siglo XVI, aunque partes del mismo se conforman en los siglos posteriores. No obstante todavía se reconoce la traza principal del claustro, las arcadas más o menos alteradas, si bien la mayor parte es difícil de identificar. (Ver ficha completa)

Titularidad  
Uso Actual  
Estado de conservación

**Ayuntamiento  
Administrativo  
Degradado**

**CA-CON-002****OFICINA TÉCNICA****Interés Arquitectónico: 3****NIVEL I**

PROVINCIA	CÁDIZ
COMARCA	La Janda
MUNICIPIO	Conil de la Frontera
REFERENCIA CATASTRAL	2730811TF2129D
PROTECCIÓN LEY 14/2007	BCG por Disposición Adicional Sexta
CAT. PLANEAMIENTO VIGENTE	-
CAT. PLANEAMIENTO TRAMIT	-

Ejemplo de arquitectura contemporánea que resuelve adecuadamente su cometido, al tiempo que se integra correctamente en el caserío tradicional en el que se inserta, articulándose coherentemente con la sede municipal ubicada enfrente. Su peculiar configuración de accesos y circulaciones enriquecen el conjunto. (Ver ficha completa)

Titularidad  
Uso Actual  
Estado de conservación

**Ayuntamiento  
Administrativo  
Degradado**

**CA-CON-003****CASA DE LA CULTURA****Interés Arquitectónico: 2****NIVEL IV**

PROVINCIA	CÁDIZ
COMARCA	La Janda
MUNICIPIO	Conil de la Frontera
REFERENCIA CATASTRAL	2894109TF2129D
PROTECCIÓN LEY 14/2007	-
CAT. PLANEAMIENTO VIGENTE	-
CAT. PLANEAMIENTO TRAMIT	-

-

Titularidad  
Uso Actual  
Estado de conservación

**Ayuntamiento  
Cultural  
-**

**CA-CON-004****EL GRANERO****Interés Arquitectónico: 4****NIVEL III**

PROVINCIA CÁDIZ  
 COMARCA La Janda  
 MUNICIPIO Conil de la Frontera  
 REFERENCIA CATASTRAL 2892701TF2129D

PROTECCIÓN LEY 14/2007 -  
 CAT. PLANEAMIENTO VIGENTE -  
 CAT. PLANEAMIENTO TRAMIT -

-  
 Titularidad  
 Uso Actual  
 Estado de conservación

**Apertura de expediente para la expropiación  
 En desuso  
 Muy degradado**

**CA-CON-005****ANTIGUO MERCADO DE ABASTOS****Interés Arquitectónico: 3****NIVEL II**

PROVINCIA CÁDIZ  
 COMARCA La Janda  
 MUNICIPIO Conil de la Frontera  
 REFERENCIA CATASTRAL 2991205TF2129B

PROTECCIÓN LEY 14/2007 BCG por Disposición Adicional Sexta  
 CAT. PLANEAMIENTO VIGENTE -  
 CAT. PLANEAMIENTO TRAMIT -

Con una ubicación excepcional, el antiguo mercado de Conil presenta una estructura habitual de mediados del siglo XX, en mercados de pequeñas poblaciones (puestos abiertos, insertos en galerías porticadas en torno a un patio), y rasgos formales que establecen vínculos con la tradición rural y con el barroco. Su rehabilitación está en curso.

Titularidad  
 Uso Actual  
 Estado de conservación

**Ayuntamiento  
 Comercial  
 -**

**CA-CON-006****OFICINA DE TURISMO****Interés Arquitectónico: 2****NIVEL IV**

PROVINCIA CÁDIZ  
 COMARCA La Janda  
 MUNICIPIO Conil de la Frontera  
 REFERENCIA CATASTRAL 2994401TF2129D

PROTECCIÓN LEY 14/2007 -  
 CAT. PLANEAMIENTO VIGENTE -  
 CAT. PLANEAMIENTO TRAMIT -

-  
 Titularidad  
 Uso Actual  
 Estado de conservación

**Ayuntamiento  
 Administrativo  
 -**

**CA-CON-007****MERCADO DE ABASTOS****Interés Arquitectónico: 3****NIVEL II**

PROVINCIA CÁDIZ  
 COMARCA La Janda  
 MUNICIPIO Conil de la Frontera  
 REFERENCIA CATASTRAL 2796103TF2129D

PROTECCIÓN LEY 14/2007 Sin protección  
 CAT. PLANEAMIENTO VIGENTE -  
 CAT. PLANEAMIENTO TRAMIT -

Proyectado por Rafael Otero, Angel Prado y Manuel Narváez, responde a la topografía del solar superponiendo un aparcamiento subterráneo, el mercado y una plaza pública sobre la cubierta de éste. Una visera de hormigón señala el desembarco de la escalinata, cubre el descenso al aparcamiento y marca el acceso público al mercado.

Titularidad  
 Uso Actual  
 Estado de conservación

**Ayuntamiento  
 Comercial  
 -**

**CA-CON-008****CENTO DE PARTICIPACIÓN ACTIVA EL HOGAR****Interés Arquitectónico: 2****NIVEL IV**

PROVINCIA CÁDIZ  
 COMARCA La Janda  
 MUNICIPIO Conil de la Frontera  
 REFERENCIA CATASTRAL 2691312TF2129B

PROTECCIÓN LEY 14/2007 -  
 CAT. PLANEAMIENTO VIGENTE -  
 CAT. PLANEAMIENTO TRAMIT -

-  
 Titularidad  
 Uso Actual  
 Estado de conservación

**Ayuntamiento  
 Asistencial**

**CA-CON-009****ERMITA-CAPILLA DE NUESTRO PADRE JESÚS NAZARENO****Interés Arquitectónico: 3****NIVEL II**

PROVINCIA CÁDIZ  
 COMARCA La Janda  
 MUNICIPIO Conil de la Frontera  
 REFERENCIA CATASTRAL 2691705TF2129B

PROTECCIÓN LEY 14/2007 Sin protección  
 CAT. PLANEAMIENTO VIGENTE -  
 CAT. PLANEAMIENTO TRAMIT -

Construida a partir de 1592, para dar culto a las imágenes de la Hermandad. De planta rectangular, tiene dos crujías separadas por arcos de medio punto. Se construyó adosada al antiguo Hospital de la Misericordia (hoy desaparecido). Su fachada es muy sencilla, con una gran puerta (recrecida) flanqueada por pilastras con acanaladuras.

Titularidad  
 Uso Actual  
 Estado de conservación

**Ayuntamiento  
 Religioso**

**CA-CON-010****ANTIGUA CARCEL****Interés Arquitectónico: 3****NIVEL II**

PROVINCIA CÁDIZ  
 COMARCA La Janda  
 MUNICIPIO Conil de la Frontera  
 REFERENCIA CATASTRAL 2691704TF2129B

PROTECCIÓN LEY 14/2007 Sin protección  
 CAT. PLANEAMIENTO VIGENTE -  
 CAT. PLANEAMIENTO TRAMIT -

Construido en los siglos XV ó XVI, es uno de los edificios más antiguos de Conil. Fue sede del cabildo hasta la revolución francesa y posteriormente cárcel y almacén municipal, pasando a albergar a la policía local en los años 80. Su rehabilitación como centro de interpretación está en curso, tras un concurso al efecto.

Titularidad  
 Uso Actual  
 Estado de conservación

**Ayuntamiento  
 Cultural**

**CA-CON-011****TORRE DE GUZMÁN****Interés Arquitectónico: 5****NIVEL II**

PROVINCIA CÁDIZ  
 COMARCA La Janda  
 MUNICIPIO Conil de la Frontera  
 REFERENCIA CATASTRAL 2591323TF2129A

PROTECCIÓN LEY 14/2007 Bien de Interés Cultural (BIC) inscrito  
 CAT. PLANEAMIENTO VIGENTE -  
 CAT. PLANEAMIENTO TRAMIT -

Construida hacia 1295 por Alonso Pérez de Guzmán, esta torre del homenaje, de planta cuadrada, fabricada de cantería y hormigón, con dos pisos y matacanes, es parte de un castillo del que quedan restos visibles. Restaurada en 1992, manteniendo la imagen barroca de la última intervención del siglo XVIII, en que se consolidó como atalaya.

Titularidad  
 Uso Actual  
 Estado de conservación

**Ayuntamiento  
 Cultural**

**CA-CON-012****LA CHANCA**

PROVINCIA  
COMARCA  
MUNICIPIO  
REFERENCIA CATASTRAL

CÁDIZ  
La Janda  
Conil de la Frontera  
2789303TF2129B

PROTECCIÓN LEY 14/2007  
CAT. PLANEAMIENTO VIGENTE  
CAT. PLANEAMIENTO TRAMIT

Bien de Interés Cultural (BIC) inscrito  
-  
Grado de Protección BIC (F-05)

**Interés Arquitectónico: 5****NIVEL I**

Junto con el Real de la Almadraba de Zahara de los Atunes, es uno de los escasos inmuebles conservados ligados a la actividad de la pesca de almadraba. Tiene una estructura característica, organizada en forma de patio de labor (2 patios, en este caso) con acceso único desde el frente hacia la mar y las dependencias habituales. (Ver ficha reducida)

Titularidad  
Uso Actual  
Estado de conservación

**Ayuntamiento  
Polivalente  
Normal estado de conservación**

**CA-CON-013****ANTIGUO MATADERO MUNICIPAL (CASA DE LA JUVENTUD)**

PROVINCIA  
COMARCA  
MUNICIPIO  
REFERENCIA CATASTRAL

CÁDIZ  
La Janda  
Conil de la Frontera  
11014A00909002

PROTECCIÓN LEY 14/2007  
CAT. PLANEAMIENTO VIGENTE  
CAT. PLANEAMIENTO TRAMIT

BCG por Disposición Adicional Sexta  
-  
Grado de Protección A (F-05)

**Interés Arquitectónico: 4****NIVEL I**

Fácilmente identificable por cubierta, conformada por 12 bóvedas troncocónicas dispuestas radialmente y un lenguaje propio del brutalismo, se ubicaba originalmente en una posición aislada, próximo al cauce de un arroyo que le serviría para la evacuación de aguas. Debió contar con un patio central abierto, hoy cerrado. (Ver ficha completa)

Titularidad  
Uso Actual  
Estado de conservación

**Ayuntamiento  
Sociocultural  
Degradado**

**CA-CON-014****EDIFICIO MUNICIPAL (UDEMA)**

PROVINCIA  
COMARCA  
MUNICIPIO  
REFERENCIA CATASTRAL

CÁDIZ  
La Janda  
Conil de la Frontera  
2598802TF2129G

PROTECCIÓN LEY 14/2007  
CAT. PLANEAMIENTO VIGENTE  
CAT. PLANEAMIENTO TRAMIT

BCG por Disposición Adicional Sexta  
-  
-

**Interés Arquitectónico: 4****NIVEL I**

Este edificio municipal presenta un elevado nivel de actividad, al tiempo que resuelve con brillantez su programa en un ámbito urbano complejo, casi residual. La contención y neutralidad formal con la que se expresa al exterior se ve acompañada por una notable claridad en el programa, y una riqueza espacial e iluminación natural.

Titularidad  
Uso Actual  
Estado de conservación

**Ayuntamiento  
Polivalente  
Normal estado de conservación**

**CA-CON-015****APEADERO DE AUTOBUSES**

PROVINCIA  
COMARCA  
MUNICIPIO  
REFERENCIA CATASTRAL

CÁDIZ  
La Janda  
Conil de la Frontera  
3398101TF2139N

PROTECCIÓN LEY 14/2007  
CAT. PLANEAMIENTO VIGENTE  
CAT. PLANEAMIENTO TRAMIT

Sin protección  
-  
-

**Interés Arquitectónico: 3****NIVEL II**

Concluido en 2021, resultado de un convenio entre la Junta de Andalucía y el ayuntamiento. Se ubica en la Avenida de la Cañada, que actúa como circunvalación de Conil, en una parcela cuadrangular en al que se inserta un recorrido diagonal de acceso a las dársenas, abiertas pero cubiertas, que dialogan con la terminal, cerrada.

Titularidad  
Uso Actual  
Estado de conservación

**Ayuntamiento  
Servicios  
-**

**CA-CON-016****EDIFICIO DE LA POLICÍA LOCAL****Interés Arquitectónico: 4****NIVEL II**

PROVINCIA CÁDIZ  
 COMARCA La Janda  
 MUNICIPIO Conil de la Frontera  
 REFERENCIA CATASTRAL 2399401TF2129G

PROTECCIÓN LEY 14/2007 Sin protección  
 CAT. PLANEAMIENTO VIGENTE -  
 CAT. PLANEAMIENTO TRAMIT -

De reciente ejecución, las dependencias de la Policía Local se ubican en una rotonda de la periferia conileña. Comprende aparcamientos subterráneos y un edificio de una sola planta integrado por pabellones y patios, que quedan velados respecto al exterior, donde la fachada se convierte en un banco ofrecido al espacio público.

Titularidad  
 Uso Actual  
 Estado de conservación

**Ayuntamiento  
 Administrativo**

**CA-CON-017****GUARDERÍA****Interés Arquitectónico: 3****NIVEL II**

PROVINCIA CÁDIZ  
 COMARCA La Janda  
 MUNICIPIO Conil de la Frontera  
 REFERENCIA CATASTRAL 2399305TF2129G

PROTECCIÓN LEY 14/2007 Sin protección  
 CAT. PLANEAMIENTO VIGENTE -  
 CAT. PLANEAMIENTO TRAMIT -

Resultado de un concurso, está ubicada en la calle Torre del Puerco, en un contexto de viviendas aisladas. Su planta en U es estructura en torno a un espacio libre que dialoga por transparencia con la calle, mientras los accesos se desplazan a los límites de la parcela, por el exterior de la U.

Titularidad  
 Uso Actual  
 Estado de conservación

**Ayuntamiento  
 Educativo**

**CA-CON-018****RESIDENCIA DE MAYORES CONIL SOLIDARIO****Interés Arquitectónico: 3****NIVEL II**

PROVINCIA CÁDIZ  
 COMARCA La Janda  
 MUNICIPIO Conil de la Frontera  
 REFERENCIA CATASTRAL 3501303TF2230B

PROTECCIÓN LEY 14/2007 Sin protección  
 CAT. PLANEAMIENTO VIGENTE -  
 CAT. PLANEAMIENTO TRAMIT -

Centro de mayores de reciente construcción, ubicado en una zona de expansión, estructurado en espina de pez, con pabellones perpendiculares a fachada que liberan su planta baja en el contacto con los espacios libres de la parcela.

Titularidad  
 Uso Actual  
 Estado de conservación

**Ayuntamiento  
 Asistencial**

**CA-CON-019****POLIDEPORTIVO MUNICIPAL****Interés Arquitectónico: 3****NIVEL II**

PROVINCIA CÁDIZ  
 COMARCA La Janda  
 MUNICIPIO Conil de la Frontera  
 REFERENCIA CATASTRAL 2705705TF2220S

PROTECCIÓN LEY 14/2007 Sin protección  
 CAT. PLANEAMIENTO VIGENTE -  
 CAT. PLANEAMIENTO TRAMIT -

Polideportivo municipal en una zona de expansión, integrado por un gran volumen (pabellón) y una pieza baja de acceso y servicios. Muy cerrados al exterior, se iluminan cenitalmente y por una banda de huecos bajos, que sirve para articular ambas piezas entre si.

Titularidad  
 Uso Actual  
 Estado de conservación

**Ayuntamiento  
 Deportivo**



**CA-CON-020****CENTRO MULTIUSOS****Interés Arquitectónico: 4****NIVEL I**

PROVINCIA CÁDIZ  
 COMARCA La Janda  
 MUNICIPIO Conil de la Frontera  
 REFERENCIA CATASTRAL 2554109TF2225S

PROTECCIÓN LEY 14/2007 Sin protección  
 CAT. PLANEAMIENTO VIGENTE -  
 CAT. PLANEAMIENTO TRAMIT -

En el El Colorado, este ajustado edificio municipal viene asumiendo usos diversos. Pese a su sencillo esquema y a la contención dimensional y económica que lo caracteriza, ofrece una gran riqueza espacial y de posibilidades, en base a un sutil empleo de sencillos recursos y a una intencionada manipulación de la luz y a escala. (Ver ficha reducida)

Titularidad  
 Uso Actual  
 Estado de conservación

**Ayuntamiento  
 Polivalente  
 Normal estado de conservación**

**CA-CON-021****ALMACÉN MUNICIPAL, PUNTO LIMPIO Y OTROS****Interés Arquitectónico: 2****NIVEL IV**

PROVINCIA CÁDIZ  
 COMARCA La Janda  
 MUNICIPIO Conil de la Frontera  
 REFERENCIA CATASTRAL 4208106TF2240N

PROTECCIÓN LEY 14/2007 -  
 CAT. PLANEAMIENTO VIGENTE -  
 CAT. PLANEAMIENTO TRAMIT -

Titularidad  
 Uso Actual  
 Estado de conservación

**Ayuntamiento  
 Servicios  
 -**

**CA-CON-022****SUBESTACIÓN ELÉCTRICA LA ZORRERA****Interés Arquitectónico: 2****NIVEL IV**

PROVINCIA CÁDIZ  
 COMARCA La Janda  
 MUNICIPIO Conil de la Frontera  
 REFERENCIA CATASTRAL 4706501TF2240n

PROTECCIÓN LEY 14/2007 -  
 CAT. PLANEAMIENTO VIGENTE -  
 CAT. PLANEAMIENTO TRAMIT -

Titularidad  
 Uso Actual  
 Estado de conservación

**Ayuntamiento  
 Industrial  
 -**

**CA-CON-023****TORRE DE CASTILNOVO****Interés Arquitectónico: 5****NIVEL II**

PROVINCIA CÁDIZ  
 COMARCA La Janda  
 MUNICIPIO Conil de la Frontera  
 REFERENCIA CATASTRAL 11014A01309004

PROTECCIÓN LEY 14/2007 Bien de Interés Cultural (BIC) inscrito  
 CAT. PLANEAMIENTO VIGENTE -  
 CAT. PLANEAMIENTO TRAMIT -

Construida en el siglo XVI por el VI Duque de Medina Sidonia, sirvió como potente torre de avistaje de atunes en la pesca de almadraba y simultáneamente como torre almenara (de señales), sustituyendo a la maltrecha de Conilejo. En su base se conservan huellas de una pequeña chanca almadraba, desaparecida a raíz del terremoto de 1755.

Titularidad  
 Uso Actual  
 Estado de conservación

**Ayuntamiento  
 En desuso  
 -**

**CA-CON-024****FARO DE ROCHE**

PROVINCIA CÁDIZ  
 COMARCA La Janda  
 MUNICIPIO Conil de la Frontera  
 REFERENCIA CATASTRAL NO CATASTRADO

PROTECCIÓN LEY 14/2007 Bien de Interés Cultural (BIC) inscrito  
 CAT. PLANEAMIENTO VIGENTE -  
 CAT. PLANEAMIENTO TRAMIT -

**Interés Arquitectónico: 4****NIVEL II**

La torre fue construida en la segunda mitad del siglo XVI, como torre almenara y de avistaje de atunes (pesca de almadraba). Es de base cuadrada, de unos diez metros de altura, distando 20 metros del mar. En 1986 fue restaurada por el Ministerio de Obras Públicas y Urbanismo y convertida en faro para la navegación.

Titularidad  
 Uso Actual  
 Estado de conservación

**Ayuntamiento  
Servicios**

-

**CA-CON-025****TORRE DEL PUERCO**

PROVINCIA CÁDIZ  
 COMARCA La Janda  
 MUNICIPIO Conil de la Frontera  
 REFERENCIA CATASTRAL NO CATASTRADO

PROTECCIÓN LEY 14/2007 Bien de Interés Cultural (BIC) inscrito  
 CAT. PLANEAMIENTO VIGENTE -  
 CAT. PLANEAMIENTO TRAMIT -

**Interés Arquitectónico: 5****NIVEL II**

Fue construida en el siglo XV en la parte más elevada de la Loma del Puerco, como torre almenara y de avistaje de atunes (almadraba). De planta circular, tiene unos 2.5 metros de diámetro y 7 metros de altura, y está situada a unos 50 metros del mar. Para su edificación se utilizaron materiales romanos, procedentes de la Loma del Puerco.

Titularidad  
 Uso Actual  
 Estado de conservación

**Ayuntamiento  
En desuso**

-

**CA-CON-D01****FINCA LOS BURREÑO**

PROVINCIA CÁDIZ  
 COMARCA La Janda  
 MUNICIPIO Conil de la Frontera  
 REFERENCIA CATASTRAL 2103801TF2220N

PROTECCIÓN LEY 14/2007 -  
 CAT. PLANEAMIENTO VIGENTE -  
 CAT. PLANEAMIENTO TRAMIT -

**Interés Arquitectónico: 2****NIVEL IV**

-

Titularidad  
 Uso Actual  
 Estado de conservación

**Diputación  
Desconocido**

-

**MUNICIPIO**

EL BOSQUE

El pequeño municipio de El Bosque se caracteriza por su inserción en el excepcional paisaje de la Sierra de Cádiz, pero en cambio adolece de un patrimonio arquitectónico no especialmente relevante en piezas singulares, aunque su caserío se adapte orgánicamente a zonas de orografía más abrupta y otras más llanas. No existen inmuebles históricos que justifiquen su inventariado, quedando este reducido a la valoración de algunas piezas contemporáneas o muy remozadas como la Plaza de Toros o el Colegio Albarracín. En el inventariado se ha valorado en primer lugar el interés arquitectónico y la protección patrimonial vigente, junto a otros factores, como la significación social del edificio, su singularidad, o su interés como representativos de una tipología arquitectónica o momento histórico.

**CA-BOS-001****AYUNTAMIENTO****Interés Arquitectónico: 3****NIVEL I**

PROVINCIA CÁDIZ  
 COMARCA Sierra de Cádiz  
 MUNICIPIO El Bosque  
 REFERENCIA CATASTRAL 6412917TF7761A

PROTECCIÓN LEY 14/2007 Sin protección  
 CAT. PLANEAMIENTO VIGENTE -  
 CAT. PLANEAMIENTO TRAMIT -

Ocupa uno de los lados de la plaza de la Constitución, con dos zonas con diversas soluciones constructivas y datación: edificio principal, construido en el tercer cuarto del siglo XX, y ampliación posterior de 2 plantas, con mayor profundidad y adosado al anterior. No se observan lesiones significativas, con estado de conservación.

Titularidad  
 Uso Actual  
 Estado de conservación

**Ayuntamiento  
 Administrativo  
 Normal estado de conservación**

**CA-BOS-002****C.E.I.P. ALBARRACÍN. GRUPO ESCOLAR****Interés Arquitectónico: 2****NIVEL IV**

PROVINCIA CÁDIZ  
 COMARCA Sierra de Cádiz  
 MUNICIPIO El Bosque  
 REFERENCIA CATASTRAL 6412919TF7761A

PROTECCIÓN LEY 14/2007 -  
 CAT. PLANEAMIENTO VIGENTE -  
 CAT. PLANEAMIENTO TRAMIT -

-

Titularidad  
 Uso Actual  
 Estado de conservación

**Ayuntamiento  
 Educativo  
 -**

**CA-BOS-003****ASOCIACIÓN HISTÓRICO CULTURAL VILLA DE EL BOSQUE****Interés Arquitectónico: 2****NIVEL IV**

PROVINCIA CÁDIZ  
 COMARCA Sierra de Cádiz  
 MUNICIPIO El Bosque  
 REFERENCIA CATASTRAL 6513711TF7761D

PROTECCIÓN LEY 14/2007 -  
 CAT. PLANEAMIENTO VIGENTE -  
 CAT. PLANEAMIENTO TRAMIT -

-

Titularidad  
 Uso Actual  
 Estado de conservación

**Ayuntamiento  
 Cultural  
 -**

**CA-BOS-004****CENTRO DE SALUD****Interés Arquitectónico: 2****NIVEL IV**

PROVINCIA CÁDIZ  
 COMARCA Sierra de Cádiz  
 MUNICIPIO El Bosque  
 REFERENCIA CATASTRAL 6412921TF7761A

PROTECCIÓN LEY 14/2007 -  
 CAT. PLANEAMIENTO VIGENTE -  
 CAT. PLANEAMIENTO TRAMIT -

-  
 Titularidad  
 Uso Actual  
 Estado de conservación

**Ayuntamiento  
Hospitalario**

-

**CA-BOS-005****C.E.I.P. ALBARRACÍN****Interés Arquitectónico: 2****NIVEL IV**

PROVINCIA CÁDIZ  
 COMARCA Sierra de Cádiz  
 MUNICIPIO El Bosque  
 REFERENCIA CATASTRAL 6412920TF7761A

PROTECCIÓN LEY 14/2007 -  
 CAT. PLANEAMIENTO VIGENTE -  
 CAT. PLANEAMIENTO TRAMIT -

-  
 Titularidad  
 Uso Actual  
 Estado de conservación

**Ayuntamiento  
Educativo**

-

**CA-BOS-006****ESTACIÓN DE AUTOBUSES****Interés Arquitectónico: 2****NIVEL IV**

PROVINCIA CÁDIZ  
 COMARCA Sierra de Cádiz  
 MUNICIPIO El Bosque  
 REFERENCIA CATASTRAL 6212103TF7761S

PROTECCIÓN LEY 14/2007 -  
 CAT. PLANEAMIENTO VIGENTE -  
 CAT. PLANEAMIENTO TRAMIT -

-  
 Titularidad  
 Uso Actual  
 Estado de conservación

**Ayuntamiento  
Servicios**

-

**CA-BOS-007****EDIFICIO CULTURAL Y RADIO EL BOSQUE****Interés Arquitectónico: 2****NIVEL IV**

PROVINCIA CÁDIZ  
 COMARCA Sierra de Cádiz  
 MUNICIPIO El Bosque  
 REFERENCIA CATASTRAL 6511807TF7761B

PROTECCIÓN LEY 14/2007 -  
 CAT. PLANEAMIENTO VIGENTE -  
 CAT. PLANEAMIENTO TRAMIT -

-  
 Titularidad  
 Uso Actual  
 Estado de conservación

**Ayuntamiento  
Cultural**

-

**CA-BOS-008****USO INDUSTRIAL****Interés Arquitectónico: 2****NIVEL IV**

PROVINCIA CÁDIZ  
 COMARCA Sierra de Cádiz  
 MUNICIPIO El Bosque  
 REFERENCIA CATASTRAL 6713318TF7761D

PROTECCIÓN LEY 14/2007 -  
 CAT. PLANEAMIENTO VIGENTE -  
 CAT. PLANEAMIENTO TRAMIT -

-  
 Titularidad  
 Uso Actual  
 Estado de conservación

**Ayuntamiento Industrial**

**CA-BOS-009****INSTALACIÓN JUVENIL EL BOSQUE****Interés Arquitectónico: 3****NIVEL II**

PROVINCIA CÁDIZ  
 COMARCA Sierra de Cádiz  
 MUNICIPIO El Bosque  
 REFERENCIA CATASTRAL 11011A00300010

PROTECCIÓN LEY 14/2007 Sin protección  
 CAT. PLANEAMIENTO VIGENTE -  
 CAT. PLANEAMIENTO TRAMIT -

Este albergue juvenil integra edificios con un interés arquitectónico diverso, destacando el volumen correspondiente a un antiguo molino, que funcionó activado por el cauce del río Majaceite.

Titularidad  
 Uso Actual  
 Estado de conservación

**Ayuntamiento Hotelero**

**CA-BOS-010****PLAZA DE TOROS****Interés Arquitectónico: 4****NIVEL I**

PROVINCIA CÁDIZ  
 COMARCA Sierra de Cádiz  
 MUNICIPIO El Bosque  
 REFERENCIA CATASTRAL 6011801TF7761A

PROTECCIÓN LEY 14/2007 BCG por Disposición Adicional Sexta  
 CAT. PLANEAMIENTO VIGENTE -  
 CAT. PLANEAMIENTO TRAMIT -

Construida en 1967, ha sido remodelada con una cubierta sobre estructura de madera, que permite que se reabriera en 2015 como espacio multiusos. Puede acoger eventos taurinos, pero también todo tipo de eventos culturales y sociales que requieran un cierto aforo y buenas condiciones de protección. (Ver ficha reducida)

Titularidad  
 Uso Actual  
 Estado de conservación

**Ayuntamiento Polivalente**  
**Normal estado de conservación**

**CA-BOS-011****CENTRO DE VISITANTES EL BOSQUE****Interés Arquitectónico: 2****NIVEL IV**

PROVINCIA CÁDIZ  
 COMARCA Sierra de Cádiz  
 MUNICIPIO El Bosque  
 REFERENCIA CATASTRAL 6011803TF7761A

PROTECCIÓN LEY 14/2007 -  
 CAT. PLANEAMIENTO VIGENTE -  
 CAT. PLANEAMIENTO TRAMIT -

-  
 Titularidad  
 Uso Actual  
 Estado de conservación

**Ayuntamiento Cultural**

**CA-BOS-012**

**JARDÍN BOTÁNICO EL CASTILLEJO**

**Interés Arquitectónico: 2**

**NIVEL IV**



PROVINCIA CÁDIZ  
COMARCA Sierra de Cádiz  
MUNICIPIO El Bosque  
REFERENCIA CATASTRAL 11011A00300002

PROTECCIÓN LEY 14/2007 -  
CAT. PLANEAMIENTO VIGENTE -  
CAT. PLANEAMIENTO TRAMIT -

-  
Titularidad  
Uso Actual  
Estado de conservación

**Ayuntamiento  
Desconocido**

-

**MUNICIPIO****EL GASTOR**

El municipio de El Gastor, ubicado en el extremo oriental de la provincia y dentro de la comarca de la Sierra de Cádiz, posee un patrimonio arquitectónico municipal limitado, tanto en volumen como en interés arquitectónico. A los efectos de este inventario, que prima los inmuebles de usos administrativos, bibliotecas y socioculturales polivalentes, se da la circunstancia de que los edificios municipales de El Gastor con más interés arquitectónico no entran dentro de este grupo de usos, mientras que los que tienen tales cometidos carecen de un interés arquitectónico reseñable. Entre los primeros cabe citar el Museo José María El Tempranillo, el Molino del Aceite, La Posada, el Mercado de Abastos y el Cementerio, mientras que entre los segundos cabe referir la Casa Consistorial, la Biblioteca Municipal, la Casa de la Cultura o el Antiguo Cuartel.

**CA-GAS-001****CASA CONSISTORIAL****Interés Arquitectónico: 2****NIVEL IV**

PROVINCIA CÁDIZ  
 COMARCA Sierra de Cádiz  
 MUNICIPIO El Gastor  
 REFERENCIA CATASTRAL 2915002TF9821F

PROTECCIÓN LEY 14/2007 -  
 CAT. PLANEAMIENTO VIGENTE -  
 CAT. PLANEAMIENTO TRAMIT -

-  
 Titularidad  
 Uso Actual  
 Estado de conservación

**Ayuntamiento  
Administrativo**

-

**CA-GAS-002****MUSEO JOSE MARÍA EL TEMPRANILLO****Interés Arquitectónico: 3****NIVEL II**

PROVINCIA CÁDIZ  
 COMARCA Sierra de Cádiz  
 MUNICIPIO El Gastor  
 REFERENCIA CATASTRAL 2915003TF9821F

PROTECCIÓN LEY 14/2007 Sin protección  
 CAT. PLANEAMIENTO VIGENTE -  
 CAT. PLANEAMIENTO TRAMIT -

Sencilla vivienda popular, con dos crujías, dos plantas y patio trasero, que pertenció a la amante de José María Hinojosa "El Tempranillo", rehabilitada como Museo de Usos y Costumbres Populares de El Gastor. Sus bien conservados espacios interiores recrean la decoración y el mobiliario de la época.

Titularidad  
 Uso Actual  
 Estado de conservación

**Ayuntamiento  
Cultural**

-

**CA-GAS-003****BIBLIOTECA MUNICIPAL****Interés Arquitectónico: 2****NIVEL IV**

PROVINCIA CÁDIZ  
 COMARCA Sierra de Cádiz  
 MUNICIPIO El Gastor  
 REFERENCIA CATASTRAL 3015626TF9831E

PROTECCIÓN LEY 14/2007 -  
 CAT. PLANEAMIENTO VIGENTE -  
 CAT. PLANEAMIENTO TRAMIT -

-  
 Titularidad  
 Uso Actual  
 Estado de conservación

**Ayuntamiento  
Cultural**

-

**CA-GAS-004****CASA DE LA CULTURA****Interés Arquitectónico: 2****NIVEL IV**

PROVINCIA CÁDIZ  
 COMARCA Sierra de Cádiz  
 MUNICIPIO El Gastor  
 REFERENCIA CATASTRAL 2915113TF9821F

PROTECCIÓN LEY 14/2007 -  
 CAT. PLANEAMIENTO VIGENTE -  
 CAT. PLANEAMIENTO TRAMIT -

-  
 Titularidad  
 Uso Actual  
 Estado de conservación

**Ayuntamiento Cultural**

**CA-GAS-005****HOGAR DEL PENSIONISTA****Interés Arquitectónico: 2****NIVEL IV**

PROVINCIA CÁDIZ  
 COMARCA Sierra de Cádiz  
 MUNICIPIO El Gastor  
 REFERENCIA CATASTRAL 2915128TF9821F

PROTECCIÓN LEY 14/2007 -  
 CAT. PLANEAMIENTO VIGENTE -  
 CAT. PLANEAMIENTO TRAMIT -

-  
 Titularidad  
 Uso Actual  
 Estado de conservación

**Ayuntamiento Asistencial**

**CA-GAS-006****MOLINO DE ACEITE****Interés Arquitectónico: 3****NIVEL II**

PROVINCIA CÁDIZ  
 COMARCA Sierra de Cádiz  
 MUNICIPIO El Gastor  
 REFERENCIA CATASTRAL 2815031TF9821F

PROTECCIÓN LEY 14/2007 Sin protección  
 CAT. PLANEAMIENTO VIGENTE -  
 CAT. PLANEAMIENTO TRAMIT -

-  
 Edificio con dos espacios, que data del siglo XIX y ha sido rehabilitado en el año 2000. Las sala baja corresponde al molino propiamente dicho, con troje y prensas bien conservados y expuestos, bajo una cubierta de pares de madera y teja. La sala alta está acondicionada para su uso como sala de conferencias o reuniones.

Titularidad  
 Uso Actual  
 Estado de conservación

**Ayuntamiento Cultural**

**CA-GAS-007****ANTIGUO CUARTEL****Interés Arquitectónico: 2****NIVEL IV**

PROVINCIA CÁDIZ  
 COMARCA Sierra de Cádiz  
 MUNICIPIO El Gastor  
 REFERENCIA CATASTRAL 2815003TF9821F

PROTECCIÓN LEY 14/2007 -  
 CAT. PLANEAMIENTO VIGENTE -  
 CAT. PLANEAMIENTO TRAMIT -

-  
 Titularidad  
 Uso Actual  
 Estado de conservación

**Ayuntamiento Residencial**



**CA-GAS-008****EDIFICIO NAVE DE LA MÚSICA Y NAVE TEXTIL****Interés Arquitectónico: 2****NIVEL IV**

PROVINCIA CÁDIZ  
 COMARCA Sierra de Cádiz  
 MUNICIPIO El Gastor  
 REFERENCIA CATASTRAL 2814601TF9821S

PROTECCIÓN LEY 14/2007 -  
 CAT. PLANEAMIENTO VIGENTE -  
 CAT. PLANEAMIENTO TRAMIT -

-  
 Titularidad  
 Uso Actual  
 Estado de conservación

**Ayuntamiento  
 Servicios**

-

**CA-GAS-009****SALÓN MUNICIPAL MULTIUSOS****Interés Arquitectónico: 2****NIVEL IV**

PROVINCIA CÁDIZ  
 COMARCA Sierra de Cádiz  
 MUNICIPIO El Gastor  
 REFERENCIA CATASTRAL 11018A00300003

PROTECCIÓN LEY 14/2007 -  
 CAT. PLANEAMIENTO VIGENTE -  
 CAT. PLANEAMIENTO TRAMIT -

-  
 Titularidad  
 Uso Actual  
 Estado de conservación

**Ayuntamiento  
 De ocio / espectáculo**

-

**CA-GAS-010****CASA DEL PUEBLO (UGT-PSOE)****Interés Arquitectónico: 2****NIVEL IV**

PROVINCIA CÁDIZ  
 COMARCA Sierra de Cádiz  
 MUNICIPIO El Gastor  
 REFERENCIA CATASTRAL 3015504TF9831E

PROTECCIÓN LEY 14/2007 -  
 CAT. PLANEAMIENTO VIGENTE -  
 CAT. PLANEAMIENTO TRAMIT -

-  
 Titularidad  
 Uso Actual  
 Estado de conservación

**Ayuntamiento  
 Sociocultural**

-

**CA-GAS-011****C.P. NUESTRA SEÑORA DEL ROSARIO****Interés Arquitectónico: 2****NIVEL IV**

PROVINCIA CÁDIZ  
 COMARCA Sierra de Cádiz  
 MUNICIPIO El Gastor  
 REFERENCIA CATASTRAL 2815002TF9821F

PROTECCIÓN LEY 14/2007 -  
 CAT. PLANEAMIENTO VIGENTE -  
 CAT. PLANEAMIENTO TRAMIT -

-  
 Titularidad  
 Uso Actual  
 Estado de conservación

**Ayuntamiento  
 Educativo**

-

**CA-GAS-012****LA POSADA****Interés Arquitectónico: 2****NIVEL IV**

PROVINCIA CÁDIZ  
 COMARCA Sierra de Cádiz  
 MUNICIPIO El Gastor  
 REFERENCIA CATASTRAL 3115507TF9831E

PROTECCIÓN LEY 14/2007 -  
 CAT. PLANEAMIENTO VIGENTE -  
 CAT. PLANEAMIENTO TRAMIT -

-  
 Titularidad  
 Uso Actual  
 Estado de conservación

**Ayuntamiento  
 Hotelero**

-

**CA-GAS-013****PLAZA DE ABASTOS, LOCAL Y ALMACENES****Interés Arquitectónico: 3****NIVEL II**

PROVINCIA CÁDIZ  
 COMARCA Sierra de Cádiz  
 MUNICIPIO El Gastor  
 REFERENCIA CATASTRAL 3115504TF9831E

PROTECCIÓN LEY 14/2007 Sin protección  
 CAT. PLANEAMIENTO VIGENTE -  
 CAT. PLANEAMIENTO TRAMIT -

Sencillo mercado de abastos que, asociado a un espacio comunitario y un bar, así como una plaza semicerrada, conforma un ámbito urbano de singular interés y actividad. Su disposición en esquina, ubicación respecto a la calle, orientación y galería porticada contribuyen determinadamente en su definición.

Titularidad  
 Uso Actual  
 Estado de conservación

**Ayuntamiento  
 Comercial**

-

**CA-GAS-014****CONSULTORIO Y CASA MÉDICO****Interés Arquitectónico: 2****NIVEL IV**

PROVINCIA CÁDIZ  
 COMARCA Sierra de Cádiz  
 MUNICIPIO El Gastor  
 REFERENCIA CATASTRAL 3214509TF9831C

PROTECCIÓN LEY 14/2007 -  
 CAT. PLANEAMIENTO VIGENTE -  
 CAT. PLANEAMIENTO TRAMIT -

-  
 Titularidad  
 Uso Actual  
 Estado de conservación

**Ayuntamiento  
 Hospitalario**

-

**CA-GAS-015****PISCINA MUNICIPAL****Interés Arquitectónico: 2****NIVEL IV**

PROVINCIA CÁDIZ  
 COMARCA Sierra de Cádiz  
 MUNICIPIO El Gastor  
 REFERENCIA CATASTRAL 11018A00100019

PROTECCIÓN LEY 14/2007 -  
 CAT. PLANEAMIENTO VIGENTE -  
 CAT. PLANEAMIENTO TRAMIT -

-  
 Titularidad  
 Uso Actual  
 Estado de conservación

**Ayuntamiento  
 Deportivo**

-

**CA-GAS-016****CEMENTERIO****Interés Arquitectónico: 3****NIVEL II**

PROVINCIA CÁDIZ  
COMARCA Sierra de Cádiz  
MUNICIPIO El Gastor  
REFERENCIA CATASTRAL 2917601TF9821F

PROTECCIÓN LEY 14/2007 BCG por Disposición Adicional Sexta  
CAT. PLANEAMIENTO VIGENTE -  
CAT. PLANEAMIENTO TRAMIT -

Ubicado en una zona baja a las afueras de la población, el cementerio ocupa una parcela irregular en la que unas cuarteladas de nichos conforman dos patios relativamente regulares y otros triangulares. Entre sus diversas partes se reconocen zonas que deben proceder de los años 50, con una interesante agrupación de nichos bajo arcos rebajados

Titularidad  
Uso Actual  
Estado de conservación

**Ayuntamiento  
Cementerio**

-

**MUNICIPIO****EL PUERTO DE SANTA MARÍA**

El Puerto de Santa María aglutina e su amplio patrimonio arquitectónico municipal edificios de muy diverso carácter, correspondientes a los distintos tipos característicos en dicha ciudad y que deviene de su propia evolución. Junto a edificio que fueron concebidos en origen como públicos, con cometidos diversos (Ayuntamiento, Matadero, Hospital, etc), entre los edificios incluidos en Nivel I destacan los palacios y las bodegas que han pasado a ser de titularidad municipal. A ellos debe sumarse el caso paradigmático del Monasterio de la Victoria, pendiente de asumir un uso definitivo acorde con su interés patrimonial y potencial. En Nivel II, junto a otros palacios y bodegas, y a edificios con usos muy específicos de dicho Nivel, el ayuntamiento cuenta con una notable serie de centros docentes de interés arquitectónico, entre los que destacan los de los años 60-70 del siglo XX, expresión de una arquitectura con rasgos brutalistas.

**CA-PSM-001****AYUNTAMIENTO**

PROVINCIA	CÁDIZ
COMARCA	Bahía de Cádiz
MUNICIPIO	El Puerto de Santa María
REFERENCIA CATASTRAL	8243614QA4584C
PROTECCIÓN LEY 14/2007	BCG por Disposición Adicional Sexta
CAT. PLANEAMIENTO VIGENTE	Nivel B.
CAT. PLANEAMIENTO TRAMIT	N3. Nivel Estructural (66 N3)

**Interés Arquitectónico: 5****NIVEL I**

El edificio, proyectado por Adolfo del Castillo, fue originalmente "Juzgados y Escuela Superior de niños". De planta rectangular simétrica, el cuerpo principal, ecléctico de rasgos historicistas de fines del siglo XIX, se destinaba a juzgados. Posteriormente abandonado, ha sido recientemente rehabilitado y ampliado. (Ver ficha reducida)

Titularidad  
Uso Actual  
Estado de conservación

**Ayuntamiento  
Administrativo  
Buen estado de conservación**

**CA-PSM-002****MERCADO DE ABASTOS**

PROVINCIA	CÁDIZ
COMARCA	Bahía de Cádiz
MUNICIPIO	El Puerto de Santa María
REFERENCIA CATASTRAL	8143601QA4584C
PROTECCIÓN LEY 14/2007	BCG por Disposición Adicional Sexta
CAT. PLANEAMIENTO VIGENTE	-
CAT. PLANEAMIENTO TRAMIT	-

**Interés Arquitectónico: 3****NIVEL II**

Data de 1873. Ocupa una posición exenta en un ensanchamiento de la c/Ganado, en forma de semicírculo y con escalera central para acceder a la planta segunda. Se accede por 4 puertas, enfrentadas dos a dos. Posee dos patios que apenas participan de la actividad comercial del mercado. Ha sufrido diversas reformas que lo han ido desvirtuando.

Titularidad  
Uso Actual  
Estado de conservación

**Ayuntamiento  
Comercial  
-**

**CA-PSM-003****CENTRO CULTURAL ALFONSO X EL SABIO**

PROVINCIA	CÁDIZ
COMARCA	Bahía de Cádiz
MUNICIPIO	El Puerto de Santa María
REFERENCIA CATASTRAL	8341908QA4584A
PROTECCIÓN LEY 14/2007	-
CAT. PLANEAMIENTO VIGENTE	-
CAT. PLANEAMIENTO TRAMIT	-

**Interés Arquitectónico: 2****NIVEL IV**

-

Titularidad  
Uso Actual  
Estado de conservación

**Ayuntamiento  
Cultural  
-**

**CA-PSM-004****MUSEO Y BELLAS ARTES**

PROVINCIA	CÁDIZ
COMARCA	Bahía de Cádiz
MUNICIPIO	El Puerto de Santa María
REFERENCIA CATASTRAL	8041911QA4584A
PROTECCIÓN LEY 14/2007	BCG por Disposición Adicional Sexta
CAT. PLANEAMIENTO VIGENTE	-
CAT. PLANEAMIENTO TRAMIT	-

**Interés Arquitectónico: 3****NIVEL II**

Antigua casa de la marquesa de Candia (s. XVIII), que ocupa una parcela profunda con un único frente de fachada a la c/ Pagador. La casa anexa responde a los mismos criterios compositivos que ésta. Organizada en torno a un patio al que se accede a través del zaguán y al que se abre lateralmente la escalera. Hoy es museo y requiere rehabilitación.

Titularidad  
 Uso Actual  
 Estado de conservación

**Ayuntamiento Cultural****CA-PSM-005****EDIFICIO HOSPITALITO**

PROVINCIA	CÁDIZ
COMARCA	Bahía de Cádiz
MUNICIPIO	El Puerto de Santa María
REFERENCIA CATASTRAL	8045616QA4584E
PROTECCIÓN LEY 14/2007	BCG por Disposición Adicional Sexta
CAT. PLANEAMIENTO VIGENTE	-
CAT. PLANEAMIENTO TRAMIT	-

**Interés Arquitectónico: 4****NIVEL II**

Antiguo Hospital de la Divina Providencia (1753), ubicado en la confluencia de las calles Ganado y Zarza. El patio y la iglesia quedaron inconclusos. La parte que llegó a construirse es un ala que vuelca al patio. En el ángulo, con una lograda respuesta urbana, se sitúa la iglesia. Hoy es Museo Arqueológico y está siendo rehabilitado y ampliado.

Titularidad  
 Uso Actual  
 Estado de conservación

**Ayuntamiento Cultural****CA-PSM-006****IGLESIA CONVENTO CAPUCHINAS**

PROVINCIA	CÁDIZ
COMARCA	Bahía de Cádiz
MUNICIPIO	El Puerto de Santa María
REFERENCIA CATASTRAL	8545602QA4584F
PROTECCIÓN LEY 14/2007	BCG por Disposición Adicional Sexta
CAT. PLANEAMIENTO VIGENTE	-
CAT. PLANEAMIENTO TRAMIT	-

**Interés Arquitectónico: 4****NIVEL II**

Iglesia de 1747 perteneciente al antiguo convento de las Capuchinas. Tanto la Iglesia como el convento (hoy hotel) tienen su acceso por un compás abierto a la calle San Joaquín. Consta de una única nave abovedada rematada en el crucero con cúpula. Actualmente en buen estado, se utiliza para eventos puntuales solemnes (bodas, plenos...).

Titularidad  
 Uso Actual  
 Estado de conservación

**Ayuntamiento De ocio / espectáculo****CA-PSM-007****MUSEO DE ALBERTI**

PROVINCIA	CÁDIZ
COMARCA	Bahía de Cádiz
MUNICIPIO	El Puerto de Santa María
REFERENCIA CATASTRAL	8040915QA4584A
PROTECCIÓN LEY 14/2007	BCG por Disposición Adicional Sexta
CAT. PLANEAMIENTO VIGENTE	-
CAT. PLANEAMIENTO TRAMIT	-

**Interés Arquitectónico: 3****NIVEL II**

Casa patio de los s.XVII-XVIII, siendo rehabilitada en los años 90 del s.XX para albergar la fundación "Rafael Alberti", fundiéndose algunos de sus espacios pero conservando el patio de ésta. La fachada se articula con tres calles y desarrollo en dos plantas, de mayor altura la superior.

Titularidad  
 Uso Actual  
 Estado de conservación

**Ayuntamiento Cultural**

**CA-PSM-008****EDIFICIO AMPLIACIÓN CASA-MUSEO RAFAEL ALBERTI****Interés Arquitectónico: 3****NIVEL II**

PROVINCIA	CÁDIZ
COMARCA	Bahía de Cádiz
MUNICIPIO	El Puerto de Santa María
REFERENCIA CATASTRAL	8040916QA4584A
PROTECCIÓN LEY 14/2007	BCG por Disposición Adicional Sexta
CAT. PLANEAMIENTO VIGENTE	-
CAT. PLANEAMIENTO TRAMIT	-

Casa patio que fue reformada su fachada en 1.874 (maestro de obras A. Pinto), que se organizaba según el tipo tradicional, con patio principal central en el que se situaba la escalera. Ha sufrido una rehabilitación como ampliación de la fundación Rafael Alberti, modificándose su estructura original en profundidad.

Titularidad  
 Uso Actual  
 Estado de conservación

**Ayuntamiento Cultural**

**CA-PSM-009****CASA DE ATALAYA BERMEJA****Interés Arquitectónico: 3****NIVEL I**

PROVINCIA	CÁDIZ
COMARCA	Bahía de Cádiz
MUNICIPIO	El Puerto de Santa María
REFERENCIA CATASTRAL	7940512QA4574B
PROTECCIÓN LEY 14/2007	BCG por Disposición Adicional Sexta
CAT. PLANEAMIENTO VIGENTE	Nivel B.
CAT. PLANEAMIENTO TRAMIT	N3. Nivel Estructural (169 N)

Construido en el s. XVIII como Casa del Marqués de la Atalaya Bermeja, tipológicamente presenta semejanzas con las casas de cargadores de Indias y su característico desarrollo vertical (almacenes, oficinas, vivienda). El edificio que ha acogido diversos usos incluidas dependencias municipales, lleva 10 años cerrado. (Ver ficha completa)

Titularidad  
 Uso Actual  
 Estado de conservación

**Ayuntamiento En desuso Degradado**

**CA-PSM-010****PALACIO DE VILLAREAL Y PURULLENA****Interés Arquitectónico: 5****NIVEL III**

PROVINCIA	CÁDIZ
COMARCA	Bahía de Cádiz
MUNICIPIO	El Puerto de Santa María
REFERENCIA CATASTRAL	7742601QA4574B
PROTECCIÓN LEY 14/2007	-
CAT. PLANEAMIENTO VIGENTE	-
CAT. PLANEAMIENTO TRAMIT	-

-

Titularidad  
 Uso Actual  
 Estado de conservación

**Convenio con otra entidad pública o agente privado Cultural Normal estado de conservación**

**CA-PSM-011****COLEGIO PRE-ESCOLAR SAN JOSÉ DE CALASANZ****Interés Arquitectónico: 2****NIVEL IV**

PROVINCIA	CÁDIZ
COMARCA	Bahía de Cádiz
MUNICIPIO	El Puerto de Santa María
REFERENCIA CATASTRAL	7743301QA4574D
PROTECCIÓN LEY 14/2007	-
CAT. PLANEAMIENTO VIGENTE	-
CAT. PLANEAMIENTO TRAMIT	-

-

Titularidad  
 Uso Actual  
 Estado de conservación

**Ayuntamiento Educativo**

**CA-PSM-012****ANTIGUO MATADERO**

PROVINCIA	CÁDIZ
COMARCA	Bahía de Cádiz
MUNICIPIO	El Puerto de Santa María
REFERENCIA CATASTRAL	8947801QA4584F
PROTECCIÓN LEY 14/2007	BCG por Disposición Adicional Sexta
CAT. PLANEAMIENTO VIGENTE	Nivel 2. Protección Integral (6)
CAT. PLANEAMIENTO TRAMIT	-

**Interés Arquitectónico: 3****NIVEL I**

Construido a finales del siglo XVII, la ubicación de este Antigua Matadero responde a un patrón característico: fuera de los límites urbanos, bien comunicado y cercano a algún cauce fluvial. Es un edificio de planta cuadrada, con el acceso principal en el centro de uno de los lados mas cercanos a la ciudad. (Ver ficha completa)

Titularidad  
 Uso Actual  
 Estado de conservación

**Ayuntamiento  
 Polivalente  
 Degradado**

**CA-PSM-013****COLEGIO SAN AGUSTÍN**

PROVINCIA	CÁDIZ
COMARCA	Bahía de Cádiz
MUNICIPIO	El Puerto de Santa María
REFERENCIA CATASTRAL	8239501QA4583G
PROTECCIÓN LEY 14/2007	BCG por Disposición Adicional Sexta
CAT. PLANEAMIENTO VIGENTE	-
CAT. PLANEAMIENTO TRAMIT	-

**Interés Arquitectónico: 3****NIVEL II**

Colegio construido a partir de restos del antiguo Convento de San Agustín (1573), del que se conservan partes de la fachada y las arquerías del claustro. Ocupa la totalidad de una manzana teniendo su acceso principal por la calle Misericordia. Actualmente es Conservatorio de Música, teniendo zonas sin uso actual ni previsto.

Titularidad  
 Uso Actual  
 Estado de conservación

**Ayuntamiento  
 Educativo  
 -**

**CA-PSM-014****EDIFICIO EN CALLE FEDERICO RUBIO 41**

PROVINCIA	CÁDIZ
COMARCA	Bahía de Cádiz
MUNICIPIO	El Puerto de Santa María
REFERENCIA CATASTRAL	8039215QA4583G
PROTECCIÓN LEY 14/2007	BCG por Disposición Adicional Sexta
CAT. PLANEAMIENTO VIGENTE	Nivel B.
CAT. PLANEAMIENTO TRAMIT	N4. Nivel Ambiental (115 N4)

**Interés Arquitectónico: 3****NIVEL I**

Edificio originalmente residencial, que alojó a patrones de barcos y funcionarios públicos en el S. XVIII. Se organiza en torno a un patio central de escaso interés, con una galería adintelada sobre pilares de planta rectangular. Debe haber sido objeto de reformas importantes, dada la diferencia entre la fachada y el interior. (Ver ficha completa)

Titularidad  
 Uso Actual  
 Estado de conservación

**Ayuntamiento  
 En desuso  
 Ruinoso**

**CA-PSM-015****EDIFICIO DE LOS JESUITAS**

PROVINCIA	CÁDIZ
COMARCA	Bahía de Cádiz
MUNICIPIO	El Puerto de Santa María
REFERENCIA CATASTRAL	7541704QA4574B
PROTECCIÓN LEY 14/2007	BCG por Disposición Adicional Sexta
CAT. PLANEAMIENTO VIGENTE	Nivel A. Edificios con Protección Integral
CAT. PLANEAMIENTO TRAMIT	N2. Nivel Integral (24 N)

**Interés Arquitectónico: 4****NIVEL I**

Se levanta donde estuvo el Convento de San Francisco (s. XVI). En torno a 1860 fue adquirido por la Compañía de Jesús para fundar un colegio. El Ayuntamiento es propietario del cuerpo que da fachada a la plaza, con fachada neoclásica de 1895, rehabilitado en los 90 del siglo XX se introduce una nueva escalera. (Ver ficha reducida)

Titularidad  
 Uso Actual  
 Estado de conservación

**Ayuntamiento  
 Administrativo  
 Normal estado de conservación**

**CA-PSM-016****COLEGIO CRISTOBAL COLÓN****Interés Arquitectónico: 3****NIVEL II**

PROVINCIA	CÁDIZ
COMARCA	Bahía de Cádiz
MUNICIPIO	El Puerto de Santa María
REFERENCIA CATASTRAL	7545901QA4574F
PROTECCIÓN LEY 14/2007	BCG por Disposición Adicional Sexta
CAT. PLANEAMIENTO VIGENTE	-
CAT. PLANEAMIENTO TRAMIT	-

Obra de la década de los 70 del siglo XX, dirigida por J.A. Pérez Arévalo. Forma parte de un proyecto piloto en la provincia de Cádiz, con un indudable interés tipológico y constructivo, y un lenguaje reconocible: estructura de hormigón visto, cerramientos prefabricados y una organización aterrazada en diálogo con el exterior.

Titularidad  
Uso Actual  
Estado de conservación

**Ayuntamiento  
Educativo**

**CA-PSM-017****HOSPITAL SAN JUAN DE DIOS Y CAPILLA****Interés Arquitectónico: 5****NIVEL I**

PROVINCIA	CÁDIZ
COMARCA	Bahía de Cádiz
MUNICIPIO	El Puerto de Santa María
REFERENCIA CATASTRAL	8339705QA4583G
PROTECCIÓN LEY 14/2007	BCG por Disposición Adicional Sexta
CAT. PLANEAMIENTO VIGENTE	Nivel A Protección Integral
CAT. PLANEAMIENTO TRAMIT	Nivel Integral (11 N2-33 N2)

Consta que las obras de la iglesia, claustro y escalera finalizarían en torno a 1700, ampliándose posteriormente. De propiedad municipal desde 1822, solo se mantiene abierta la iglesia debido al estado ruinoso del resto. Este complejo de gran potencial se organiza en torno a un amplio patio con galerías y una generosa escalera.

Titularidad  
Uso Actual  
Estado de conservación

**Ayuntamiento  
En desuso  
Ruinoso**

**CA-PSM-018****GUARDERÍA MUNICIPAL Y CRUZ ROJA****Interés Arquitectónico: 2****NIVEL IV**

PROVINCIA	CÁDIZ
COMARCA	Bahía de Cádiz
MUNICIPIO	El Puerto de Santa María
REFERENCIA CATASTRAL	8339706QA4583G
PROTECCIÓN LEY 14/2007	-
CAT. PLANEAMIENTO VIGENTE	-
CAT. PLANEAMIENTO TRAMIT	-

-

Titularidad  
Uso Actual  
Estado de conservación

**Ayuntamiento  
Educativo**

**CA-PSM-019****PALACIO DE ARANÍBAR****Interés Arquitectónico: 5****NIVEL II**

PROVINCIA	CÁDIZ
COMARCA	Bahía de Cádiz
MUNICIPIO	El Puerto de Santa María
REFERENCIA CATASTRAL	8239701QA4583G
PROTECCIÓN LEY 14/2007	BCG por Disposición Adicional Sexta
CAT. PLANEAMIENTO VIGENTE	-
CAT. PLANEAMIENTO TRAMIT	-

De mediados del s.XVII, que responde a la tipología de casas de Cargadores de Indias. En esquina, con fachada principal a la Plz. de Alfonso X, se organiza en torno a un patio al que se accede a través del zaguán. Actualmente, se está rehabilitando para adaptarlo a museo de Cargadores de Indias.

Titularidad  
Uso Actual  
Estado de conservación

**Ayuntamiento  
Administrativo**



**CA-PSM-020****PALACIO DE VALDIVIESO**

PROVINCIA	CÁDIZ
COMARCA	Bahía de Cádiz
MUNICIPIO	El Puerto de Santa María
REFERENCIA CATASTRAL	8138507QA4583G
PROTECCIÓN LEY 14/2007	BCG por Disposición Adicional Sexta
CAT. PLANEAMIENTO VIGENTE	Nivel A. Protección Integral
CAT. PLANEAMIENTO TRAMIT	N2. Nivel Integral (7 N2)

**Interés Arquitectónico: 4****NIVEL I**

Este Palacio responde a un esquema a caballo entre dos tipos diferentes y con presencia en el entorno. La arquitectura palaciega por un lado que se muestra en su monumental portada y por otro características asociadas al tipo de las casas de cargadores de Indias como las entreplantas y las escaleras independientes. (Ver ficha reducida)

Titularidad  
 Uso Actual  
 Estado de conservación

**Ayuntamiento  
 Administrativo  
 Normal estado de conservación**

**CA-PSM-021****TEATRO MUNICIPAL**

PROVINCIA	CÁDIZ
COMARCA	Bahía de Cádiz
MUNICIPIO	El Puerto de Santa María
REFERENCIA CATASTRAL	8137302QA4583G
PROTECCIÓN LEY 14/2007	BCG por Disposición Adicional Sexta
CAT. PLANEAMIENTO VIGENTE	-
CAT. PLANEAMIENTO TRAMIT	-

**Interés Arquitectónico: 5****NIVEL II**

Antiguo Cuartel de Caballería del que únicamente queda su fachada. Convertido en teatro por J.A. Carbajal y J.L. Daroca (2002-2006). Se reutiliza el antiguo cerramiento acompañándolo de una crujía de servicios y en su interior se levanta un prisma contenedor de salas y escena que permite evidenciar al exterior el nuevo cometido asumido.

Titularidad  
 Uso Actual  
 Estado de conservación

**Ayuntamiento  
 De ocio / espectáculo  
 -**

**CA-PSM-022****BODEGA**

PROVINCIA	CÁDIZ
COMARCA	Bahía de Cádiz
MUNICIPIO	El Puerto de Santa María
REFERENCIA CATASTRAL	7938205QA4573H
PROTECCIÓN LEY 14/2007	-
CAT. PLANEAMIENTO VIGENTE	-
CAT. PLANEAMIENTO TRAMIT	-

**Interés Arquitectónico: 2****NIVEL IV**

-

Titularidad  
 Uso Actual  
 Estado de conservación

**Ayuntamiento  
 Administrativo  
 -**

**CA-PSM-023****PLAZA REAL DE TOROS**

PROVINCIA	CÁDIZ
COMARCA	Bahía de Cádiz
MUNICIPIO	El Puerto de Santa María
REFERENCIA CATASTRAL	7639201QA4573H
PROTECCIÓN LEY 14/2007	BCG por Disposición Adicional Sexta
CAT. PLANEAMIENTO VIGENTE	-
CAT. PLANEAMIENTO TRAMIT	-

**Interés Arquitectónico: 4****NIVEL II**

Obra de finales del s. XIX proyectada por Mariano Carderera, consiste en un polígono regular de 60 lados con un corredor en torno a la arena de planta circular. Presenta un esquema compositivo exterior repetitivo, a base de pilastras y 3 cuerpos en altura. La portada principal se abre a la avenida del Ejército. Está en buen estado de conservación.

Titularidad  
 Uso Actual  
 Estado de conservación

**Ayuntamiento  
 De ocio / espectáculo  
 -**

**CA-PSM-024****MOLINO DEL CAÑO**

PROVINCIA	CÁDIZ
COMARCA	Bahía de Cádiz
MUNICIPIO	El Puerto de Santa María
REFERENCIA CATASTRAL	9148704QA4594G
PROTECCIÓN LEY 14/2007	BCG por Disposición Adicional Sexta
CAT. PLANEAMIENTO VIGENTE	-
CAT. PLANEAMIENTO TRAMIT	-

**Interés Arquitectónico: 4****NIVEL II**

Antiguo molino mareal de comienzos del siglo XIX, sobre el Caño del Molino (afluente del río Guadalete), con fábrica de piedra y bóvedas de medio punto su parte inferior. Fue rehabilitado por BIA Arquitectos (2015) para convertirlo en un restaurante, si bien presenta un entorno degradado y mal articulado con la ciudad.

Titularidad  
Uso Actual  
Estado de conservación

**Ayuntamiento  
Hotelero**

**CA-PSM-025****PALACIO CONDES DE VILLAMIRANDA**

PROVINCIA	CÁDIZ
COMARCA	Bahía de Cádiz
MUNICIPIO	El Puerto de Santa María
REFERENCIA CATASTRAL	8136303QA4583E
PROTECCIÓN LEY 14/2007	BCG por Disposición Adicional Sexta
CAT. PLANEAMIENTO VIGENTE	Nivel A Protección Integral
CAT. PLANEAMIENTO TRAMIT	N2. Nivel Integral (21 N2)

**Interés Arquitectónico: 3****NIVEL I**

Fue Palacio de los Condes de Villamiranda y sede del Ayuntamiento de El Puerto de Santa María. Consta de planta baja y entresuelo, primer piso y ático, en torno a un patio central porticado. Del exterior destaca su portada de piedra, mientras el interior mantiene pocos elementos de la estructura primitiva. (Ver ficha reducida)

Titularidad  
Uso Actual  
Estado de conservación

**Ayuntamiento  
Administrativo  
Normal estado de conservación**

**CA-PSM-026****ARCHIVO MUNICIPAL**

PROVINCIA	CÁDIZ
COMARCA	Bahía de Cádiz
MUNICIPIO	El Puerto de Santa María
REFERENCIA CATASTRAL	7835907QA4573H
PROTECCIÓN LEY 14/2007	BCG por Disposición Adicional Sexta
CAT. PLANEAMIENTO VIGENTE	Nivel B.
CAT. PLANEAMIENTO TRAMIT	N3. Nivel Estructural (99 N3)

**Interés Arquitectónico: 4****NIVEL I**

El edificio forma parte de un amplio conjunto de bodegas que se ubican en la calle Los Moros, en parcelas contiguas. Se construye en 1834 y ha sido rehabilitada entre 200-2010, para albergar el archivo municipal. Se trata de un casco de bodega de planta rectangular, con tres naves lineales paralelas entre si. (Ver ficha reducida)

Titularidad  
Uso Actual  
Estado de conservación

**Ayuntamiento  
Administrativo  
Buen estado de conservación**

**CA-PSM-027****BODEGA DE LA HERMANDAD DEL ROCÍO**

PROVINCIA	CÁDIZ
COMARCA	Bahía de Cádiz
MUNICIPIO	El Puerto de Santa María
REFERENCIA CATASTRAL	7835905QA4573F
PROTECCIÓN LEY 14/2007	BCG por Disposición Adicional Sexta
CAT. PLANEAMIENTO VIGENTE	Nivel B.
CAT. PLANEAMIENTO TRAMIT	N3. Nivel Estructural (99 N3)

**Interés Arquitectónico: 3****NIVEL I**

Forma parte de un amplio conjunto de bodegas ubicadas en la misma calle, en parcelas contiguas. Ésta, cuyo uso está cedido a la Hermandad del Rocío, presenta un deterioro notable salvo en sus construcciones de fachada y en sus espacios libres. Constaba de una nave lineal de dos plantas, perpendicular a fachada. (Ver ficha reducida)

Titularidad  
Uso Actual  
Estado de conservación

**Ayuntamiento  
Polivalente  
Degradado**

**CA-PSM-028****CEMENTERIO MUNICIPAL****Interés Arquitectónico: 2****NIVEL IV**

PROVINCIA CÁDIZ  
 COMARCA Bahía de Cádiz  
 MUNICIPIO El Puerto de Santa María  
 REFERENCIA CATASTRAL 8349201QA4584G

PROTECCIÓN LEY 14/2007 -  
 CAT. PLANEAMIENTO VIGENTE -  
 CAT. PLANEAMIENTO TRAMIT -

-  
 Titularidad  
 Uso Actual  
 Estado de conservación

**Ayuntamiento  
 Cementerio**

**CA-PSM-029****HUMILLADERO DE LA VICTORIA****Interés Arquitectónico: 3****NIVEL II**

PROVINCIA CÁDIZ  
 COMARCA Bahía de Cádiz  
 MUNICIPIO El Puerto de Santa María  
 REFERENCIA CATASTRAL 8848902QA4584H

PROTECCIÓN LEY 14/2007 Sin protección  
 CAT. PLANEAMIENTO VIGENTE -  
 CAT. PLANEAMIENTO TRAMIT -

También conocido como Ermita de la Concepción o Ermita de los Caminantes, es realmente una construcción integrada por dos piezas anexas pero muy distintas: un humilladero de 1755 y una fuente cubierta de 1743, coincidente con la "caja de aguas" procedente del Manantial de la Piedad, para abastecimiento de la ciudad.

Titularidad  
 Uso Actual  
 Estado de conservación

**Ayuntamiento  
 Religioso**

**CA-PSM-030****NAVES GURREA****Interés Arquitectónico: 3****NIVEL I**

PROVINCIA CÁDIZ  
 COMARCA Bahía de Cádiz  
 MUNICIPIO El Puerto de Santa María  
 REFERENCIA CATASTRAL 7935201QA4573F

PROTECCIÓN LEY 14/2007 Sin protección  
 CAT. PLANEAMIENTO VIGENTE -  
 CAT. PLANEAMIENTO TRAMIT N4. Nivel Ambiental (260)

Estas naves ocupan parte de una manzana con tres recintos bodegueros con sus respectivos patios de labor con naves laterales. El mayor de ellos, de propiedad municipal, ha sido cubierto en su patio con una estructura reciente. Presenta un trazado sumamente racional y modular, con una impronta urbana notable. (Ver ficha completa)

Titularidad  
 Uso Actual  
 Estado de conservación

**Ayuntamiento  
 Administrativo  
 Degradado**

**CA-PSM-031****MONASTERIO DE LA VICTORIA****Interés Arquitectónico: 5****NIVEL I**

PROVINCIA CÁDIZ  
 COMARCA Bahía de Cádiz  
 MUNICIPIO El Puerto de Santa María  
 REFERENCIA CATASTRAL 9099429QA4599G

PROTECCIÓN LEY 14/2007 Bien de Interés Cultural (BIC) inscrito  
 CAT. PLANEAMIENTO VIGENTE Nivel 1. incoados o inscritos en el CGPHA (1)  
 CAT. PLANEAMIENTO TRAMIT -

Fundado a comienzos del siglo XVI y bajo el patrocinio de los Duques de Medinaceli, es un edificio excepcional en su interés arquitectónico, que consta de 3 ámbitos fundamentales: iglesia, claustro y salas capitulares. A lo largo del tiempo asumirá usos muy diversos terminando como centro penitenciario, hoy se abre puntualmente.

Titularidad  
 Uso Actual  
 Estado de conservación

**Ayuntamiento  
 En desuso  
 Muy degradado**

**CA-PSM-032****CASA DE LA CULTURA****Interés Arquitectónico: 3****NIVEL II**

PROVINCIA CÁDIZ  
 COMARCA Bahía de Cádiz  
 MUNICIPIO El Puerto de Santa María  
 REFERENCIA CATASTRAL 7733801QA4573D

PROTECCIÓN LEY 14/2007 Sin protección  
 CAT. PLANEAMIENTO VIGENTE -  
 CAT. PLANEAMIENTO TRAMIT -

Edificio de los años 60-70 del siglo XX, con planta en L conformada en torno a un jardín propio. Fue Casa de la Cultura y actualmente Biblioteca, tras obras de acondicionamiento y tras haberse demolido (antes de 2015) un volumen anexo de 2 plantas. Con un léxico singular, evidencia refinamiento en su organización y detalles de ejecución.

Titularidad  
 Uso Actual  
 Estado de conservación

**Ayuntamiento Cultural**  
 -

**CA-PSM-033****CENTRO DE SERVICIOS SOCIALES ZONA NORTE****Interés Arquitectónico: 2****NIVEL IV**

PROVINCIA CÁDIZ  
 COMARCA Bahía de Cádiz  
 MUNICIPIO El Puerto de Santa María  
 REFERENCIA CATASTRAL 8331501QA4583A

PROTECCIÓN LEY 14/2007 -  
 CAT. PLANEAMIENTO VIGENTE -  
 CAT. PLANEAMIENTO TRAMIT -

Titularidad  
 Uso Actual  
 Estado de conservación

**Ayuntamiento Asistencial**  
 -

**CA-PSM-034****COLEGIO LA SERICICOLA****Interés Arquitectónico: 2****NIVEL IV**

PROVINCIA CÁDIZ  
 COMARCA Bahía de Cádiz  
 MUNICIPIO El Puerto de Santa María  
 REFERENCIA CATASTRAL 9153704QA4595C

PROTECCIÓN LEY 14/2007 -  
 CAT. PLANEAMIENTO VIGENTE -  
 CAT. PLANEAMIENTO TRAMIT -

Titularidad  
 Uso Actual  
 Estado de conservación

**Ayuntamiento Educativo**  
 -

**CA-PSM-035****COLEGIO JOSE LUIS POULLET****Interés Arquitectónico: 3****NIVEL II**

PROVINCIA CÁDIZ  
 COMARCA Bahía de Cádiz  
 MUNICIPIO El Puerto de Santa María  
 REFERENCIA CATASTRAL 7731301QA4573B

PROTECCIÓN LEY 14/2007 BCG por Disposición Adicional Sexta  
 CAT. PLANEAMIENTO VIGENTE -  
 CAT. PLANEAMIENTO TRAMIT -

Este edificio forma parte de una serie de centros escolares promovidos en los años 70 a nivel estatal, con un desarrollo en planta consecuencia de la distribución y articulación de formas poligonales regulares, cuyos desplazamientos en vertical generan simultáneamente relaciones interior-exterior de indudable interés.

Titularidad  
 Uso Actual  
 Estado de conservación

**Ayuntamiento Educativo**  
 -

**CA-PSM-036****CENTRO CÍVICO****Interés Arquitectónico: 2****NIVEL IV**

PROVINCIA CÁDIZ  
 COMARCA Bahía de Cádiz  
 MUNICIPIO El Puerto de Santa María  
 REFERENCIA CATASTRAL 8753401QA4585D

PROTECCIÓN LEY 14/2007 -  
 CAT. PLANEAMIENTO VIGENTE -  
 CAT. PLANEAMIENTO TRAMIT -

-  
 Titularidad  
 Uso Actual  
 Estado de conservación

**Ayuntamiento Cultural**  
 -

**CA-PSM-037****CENTRO DE DÍA Y EMERGENCIA SOCIAL****Interés Arquitectónico: 2****NIVEL IV**

PROVINCIA CÁDIZ  
 COMARCA Bahía de Cádiz  
 MUNICIPIO El Puerto de Santa María  
 REFERENCIA CATASTRAL 8155602QA4585E

PROTECCIÓN LEY 14/2007 -  
 CAT. PLANEAMIENTO VIGENTE -  
 CAT. PLANEAMIENTO TRAMIT -

-  
 Titularidad  
 Uso Actual  
 Estado de conservación

**Ayuntamiento Asistencial**  
 -

**CA-PSM-038****COLEGIO SAGRADO CORAZÓN DE JESÚS****Interés Arquitectónico: 2****NIVEL IV**

PROVINCIA CÁDIZ  
 COMARCA Bahía de Cádiz  
 MUNICIPIO El Puerto de Santa María  
 REFERENCIA CATASTRAL 7730901QA4573B

PROTECCIÓN LEY 14/2007 -  
 CAT. PLANEAMIENTO VIGENTE -  
 CAT. PLANEAMIENTO TRAMIT -

-  
 Titularidad  
 Uso Actual  
 Estado de conservación

**Ayuntamiento Educativo**  
 -

**CA-PSM-039****COLEGIO PÚBLICO LAS NIEVES****Interés Arquitectónico: 2****NIVEL IV**

PROVINCIA CÁDIZ  
 COMARCA Bahía de Cádiz  
 MUNICIPIO El Puerto de Santa María  
 REFERENCIA CATASTRAL 7556287QA4575F

PROTECCIÓN LEY 14/2007 -  
 CAT. PLANEAMIENTO VIGENTE -  
 CAT. PLANEAMIENTO TRAMIT -

-  
 Titularidad  
 Uso Actual  
 Estado de conservación

**Ayuntamiento Educativo**  
 -

**CA-PSM-040****CENTRO DE SALUD Y CENTRO SOCIAL DE A. VECINOS****Interés Arquitectónico: 2****NIVEL IV**

PROVINCIA CÁDIZ  
 COMARCA Bahía de Cádiz  
 MUNICIPIO El Puerto de Santa María  
 REFERENCIA CATASTRAL 9054301QA4595C

PROTECCIÓN LEY 14/2007 -  
 CAT. PLANEAMIENTO VIGENTE -  
 CAT. PLANEAMIENTO TRAMIT -

-  
 Titularidad  
 Uso Actual  
 Estado de conservación

**Ayuntamiento  
Hospitalario**

-

**CA-PSM-041****CIUDAD DEPORTIVA PORTUENSE****Interés Arquitectónico: 2****NIVEL IV**

PROVINCIA CÁDIZ  
 COMARCA Bahía de Cádiz  
 MUNICIPIO El Puerto de Santa María  
 REFERENCIA CATASTRAL 7326901QA4572E

PROTECCIÓN LEY 14/2007 -  
 CAT. PLANEAMIENTO VIGENTE -  
 CAT. PLANEAMIENTO TRAMIT -

-  
 Titularidad  
 Uso Actual  
 Estado de conservación

**Ayuntamiento  
Deportivo**

-

**CA-PSM-042****COLEGIO LA GAVIOTA****Interés Arquitectónico: 2****NIVEL IV**

PROVINCIA CÁDIZ  
 COMARCA Bahía de Cádiz  
 MUNICIPIO El Puerto de Santa María  
 REFERENCIA CATASTRAL 6736103QA4563F

PROTECCIÓN LEY 14/2007 -  
 CAT. PLANEAMIENTO VIGENTE -  
 CAT. PLANEAMIENTO TRAMIT -

-  
 Titularidad  
 Uso Actual  
 Estado de conservación

**Ayuntamiento  
Educativo**

-

**CA-PSM-043****COLEGIO PINAR HONDO****Interés Arquitectónico: 2****NIVEL IV**

PROVINCIA CÁDIZ  
 COMARCA Bahía de Cádiz  
 MUNICIPIO El Puerto de Santa María  
 REFERENCIA CATASTRAL 6736102QA4563F

PROTECCIÓN LEY 14/2007 -  
 CAT. PLANEAMIENTO VIGENTE -  
 CAT. PLANEAMIENTO TRAMIT -

-  
 Titularidad  
 Uso Actual  
 Estado de conservación

**Ayuntamiento  
Educativo**

-

**CA-PSM-044****PISTA DEPORTIVA EN EL JUNCAL****Interés Arquitectónico: 2****NIVEL IV**

PROVINCIA CÁDIZ  
 COMARCA Bahía de Cádiz  
 MUNICIPIO El Puerto de Santa María  
 REFERENCIA CATASTRAL 9056103QA4595E

PROTECCIÓN LEY 14/2007 -  
 CAT. PLANEAMIENTO VIGENTE -  
 CAT. PLANEAMIENTO TRAMIT -

-  
 Titularidad  
 Uso Actual  
 Estado de conservación

**Ayuntamiento  
 Deportivo**

-

**CA-PSM-045****INSTITUTO LA ARBOLEDA****Interés Arquitectónico: 2****NIVEL IV**

PROVINCIA CÁDIZ  
 COMARCA Bahía de Cádiz  
 MUNICIPIO El Puerto de Santa María  
 REFERENCIA CATASTRAL 6336101QA4563E

PROTECCIÓN LEY 14/2007 -  
 CAT. PLANEAMIENTO VIGENTE -  
 CAT. PLANEAMIENTO TRAMIT -

-  
 Titularidad  
 Uso Actual  
 Estado de conservación

**Ayuntamiento  
 Educativo**

-

**CA-PSM-046****INSTITUTO E.S.O. LAS BANDERAS****Interés Arquitectónico: 2****NIVEL IV**

PROVINCIA CÁDIZ  
 COMARCA Bahía de Cádiz  
 MUNICIPIO El Puerto de Santa María  
 REFERENCIA CATASTRAL 7157905QA4575E

PROTECCIÓN LEY 14/2007 -  
 CAT. PLANEAMIENTO VIGENTE -  
 CAT. PLANEAMIENTO TRAMIT -

-  
 Titularidad  
 Uso Actual  
 Estado de conservación

**Ayuntamiento  
 Educativo**

-

**CA-PSM-047****COLEGIO PÚBLICO EL JUNCAL****Interés Arquitectónico: 2****NIVEL IV**

PROVINCIA CÁDIZ  
 COMARCA Bahía de Cádiz  
 MUNICIPIO El Puerto de Santa María  
 REFERENCIA CATASTRAL 8959601QA4585H

PROTECCIÓN LEY 14/2007 -  
 CAT. PLANEAMIENTO VIGENTE -  
 CAT. PLANEAMIENTO TRAMIT -

-  
 Titularidad  
 Uso Actual  
 Estado de conservación

**Ayuntamiento  
 Educativo**

-

**CA-PSM-048****INSTITUTO E.S.O. ANTONIO DE LA TORRE****Interés Arquitectónico: 3****NIVEL II**

PROVINCIA	CÁDIZ
COMARCA	Bahía de Cádiz
MUNICIPIO	El Puerto de Santa María
REFERENCIA CATASTRAL	9257501QA4595G
PROTECCIÓN LEY 14/2007	BCG por Disposición Adicional Sexta
CAT. PLANEAMIENTO VIGENTE	-
CAT. PLANEAMIENTO TRAMIT	-

Este edificio forma parte de una serie de centros escolares promovidos en los años 70 a nivel estatal, con un desarrollo en planta consecuencia de la distribución y articulación de formas poligonales regulares, cuyos desplazamientos en vertical generan simultáneamente relaciones interior-exterior de indudable interés.

Titularidad  
Uso Actual  
Estado de conservación

**Ayuntamiento  
Educativo**

-

**CA-PSM-049****CENTRO MUNICIPAL DE LIMPIEZA PÚBLICA****Interés Arquitectónico: 3****NIVEL II**

PROVINCIA	CÁDIZ
COMARCA	Bahía de Cádiz
MUNICIPIO	El Puerto de Santa María
REFERENCIA CATASTRAL	9661905QA4596B
PROTECCIÓN LEY 14/2007	Sin protección
CAT. PLANEAMIENTO VIGENTE	-
CAT. PLANEAMIENTO TRAMIT	-

Edificio integrado en las instalaciones municipales de limpieza, de reciente ejecución, que asume cierto léxico y materialidad "industriales", sin renunciar a los posibles valores de cualquier arquitectura. La conformación del frente y secuencia de ingreso y del "puente de mando" deben entenderse en este sentido.

Titularidad  
Uso Actual  
Estado de conservación

**Ayuntamiento  
Servicios**

-

**CA-PSM-050****COMPLEJO DE DESARROLLO ECONÓMICO EL PALMAR****Interés Arquitectónico: 2****NIVEL IV**


PROVINCIA	CÁDIZ
COMARCA	Bahía de Cádiz
MUNICIPIO	El Puerto de Santa María
REFERENCIA CATASTRAL	9863401QA4596D
PROTECCIÓN LEY 14/2007	-
CAT. PLANEAMIENTO VIGENTE	-
CAT. PLANEAMIENTO TRAMIT	-

-

Titularidad  
Uso Actual  
Estado de conservación

**Ayuntamiento  
Administrativo**

-

**CA-PSM-051****ANTIGUO C.R.I. COTO DE LA ISLETA****Interés Arquitectónico: 2****NIVEL IV**

PROVINCIA	CÁDIZ
COMARCA	Bahía de Cádiz
MUNICIPIO	El Puerto de Santa María
REFERENCIA CATASTRAL	11027A01200001
PROTECCIÓN LEY 14/2007	-
CAT. PLANEAMIENTO VIGENTE	-
CAT. PLANEAMIENTO TRAMIT	-

-

Titularidad  
Uso Actual  
Estado de conservación

**Ayuntamiento  
Sociocultural**

-



**CA-PSM-052****PISTA POLIDEPORTIVA****Interés Arquitectónico: 2****NIVEL IV**

PROVINCIA CÁDIZ  
 COMARCA Bahía de Cádiz  
 MUNICIPIO El Puerto de Santa María  
 REFERENCIA CATASTRAL 9571219QA4597B

PROTECCIÓN LEY 14/2007 -  
 CAT. PLANEAMIENTO VIGENTE -  
 CAT. PLANEAMIENTO TRAMIT -

-  
 Titularidad  
 Uso Actual  
 Estado de conservación

**Ayuntamiento  
 Deportivo**

-

**CA-PSM-053****HOGAR RURAL MASCULINO POBLADO DE DOÑA BLANCA****Interés Arquitectónico: 2****NIVEL IV**

PROVINCIA CÁDIZ  
 COMARCA Bahía de Cádiz  
 MUNICIPIO El Puerto de Santa María  
 REFERENCIA CATASTRAL 3663301QA5536D

PROTECCIÓN LEY 14/2007 -  
 CAT. PLANEAMIENTO VIGENTE -  
 CAT. PLANEAMIENTO TRAMIT -

-  
 Titularidad  
 Uso Actual  
 Estado de conservación

**Ayuntamiento  
 Sociocultural**

-

**CA-PSM-054****EDIFICIO SOCIAL, ADTVO. Y SANITARIO.P. DOÑA BLANCA****Interés Arquitectónico: 2****NIVEL IV**

PROVINCIA CÁDIZ  
 COMARCA Bahía de Cádiz  
 MUNICIPIO El Puerto de Santa María  
 REFERENCIA CATASTRAL 3562602QA5536B

PROTECCIÓN LEY 14/2007 -  
 CAT. PLANEAMIENTO VIGENTE -  
 CAT. PLANEAMIENTO TRAMIT -

-  
 Titularidad  
 Uso Actual  
 Estado de conservación

**Ayuntamiento  
 Polivalente**

-

**CA-PSM-055****COLEGIO CASTILLO DE DOÑA BLANCA****Interés Arquitectónico: 2****NIVEL IV**

PROVINCIA CÁDIZ  
 COMARCA Bahía de Cádiz  
 MUNICIPIO El Puerto de Santa María  
 REFERENCIA CATASTRAL 3663302QA5536D

PROTECCIÓN LEY 14/2007 -  
 CAT. PLANEAMIENTO VIGENTE -  
 CAT. PLANEAMIENTO TRAMIT -

-  
 Titularidad  
 Uso Actual  
 Estado de conservación

**Ayuntamiento  
 Educativo**

-

**CA-PSM-056****CENTRO DE ASISTENCIA MÉDICA. POBLADO DOÑA BLANCA****Interés Arquitectónico: 2****NIVEL IV**

PROVINCIA CÁDIZ  
 COMARCA Bahía de Cádiz  
 MUNICIPIO El Puerto de Santa María  
 REFERENCIA CATASTRAL 3662406QA5536D

PROTECCIÓN LEY 14/2007 -  
 CAT. PLANEAMIENTO VIGENTE -  
 CAT. PLANEAMIENTO TRAMIT -

-  
 Titularidad  
 Uso Actual  
 Estado de conservación

**Ayuntamiento  
Hospitalario**

**CA-PSM-D01****RESIDENCIA DE MAYORES DIPUTACIÓN DE CÁDIZ****Interés Arquitectónico: 3****NIVEL II**

PROVINCIA CÁDIZ  
 COMARCA Bahía de Cádiz  
 MUNICIPIO El Puerto de Santa María  
 REFERENCIA CATASTRAL 8347701QA4584E

PROTECCIÓN LEY 14/2007 BCG por Disposición Adicional Sexta  
 CAT. PLANEAMIENTO VIGENTE -  
 CAT. PLANEAMIENTO TRAMIT -

Conjunto que comprende una residencia de mayores construida en una manzana ocupada originalmente por naves bodegueras, de las que se han conservado y reutilizado dos cascos, mientras el resto han sido demolidos, conservándose su fachada y unos metros de la cabecera de dichas naves.

Titularidad  
 Uso Actual  
 Estado de conservación

**Diputación  
Asistencial**

**CA-PSM-D02****CENTRO DE REHABILITACIÓN EL MADRUGADOR****Interés Arquitectónico: 2****NIVEL IV**

PROVINCIA CÁDIZ  
 COMARCA Bahía de Cádiz  
 MUNICIPIO El Puerto de Santa María  
 REFERENCIA CATASTRAL 1070727QA5517A

PROTECCIÓN LEY 14/2007 -  
 CAT. PLANEAMIENTO VIGENTE -  
 CAT. PLANEAMIENTO TRAMIT -

-  
 Titularidad  
 Uso Actual  
 Estado de conservación

**Diputación  
Asistencial**

**CA-PSM-D03****CAMPUS DE EXCELENCIA EL MADRUGADOR****Interés Arquitectónico: 2****NIVEL IV**

PROVINCIA CÁDIZ  
 COMARCA Bahía de Cádiz  
 MUNICIPIO El Puerto de Santa María  
 REFERENCIA CATASTRAL 1070702QA5517A

PROTECCIÓN LEY 14/2007 -  
 CAT. PLANEAMIENTO VIGENTE -  
 CAT. PLANEAMIENTO TRAMIT -

-  
 Titularidad  
 Uso Actual  
 Estado de conservación

**Diputación  
Educativo**

**MUNICIPIO**

ESPERA

El municipio serrano de Espera se caracteriza por la relación de su trazado urbano y su caserío con una característica ubicación en ladera, que ha generado no pocas patologías en su edificación. Entre los elementos inventariados destacan la Casa de la Cultura y el Ayuntamiento, si bien merece una mención especial la antigua cilla, estructurada en dos propiedades catastrales independientes que se corresponden con las dos partes del edificio que se acomodan a dos cotas de esa situación en ladera. La parte alta, de propiedad municipal, albergaba el Museo de Reforma Agraria, que rentabiliza muy poco las posibilidades espaciales de este inmueble. La parte baja fue un cine y tiene un gran potencial para asumir usos públicos, si pasara a propiedad municipal. Es llamativo que este inmueble adolezca de protección patrimonial, habiendo sido incluido en la publicación sobre Pósitos, Cillas y Tercias en Andalucía.

**CA-ESP-001****AYUNTAMIENTO**

PROVINCIA  
COMARCA  
MUNICIPIO  
REFERENCIA CATASTRAL  
PROTECCIÓN LEY 14/2007  
CAT. PLANEAMIENTO VIGENTE  
CAT. PLANEAMIENTO TRAMIT

CÁDIZ  
Sierra de Cádiz  
Espera  
0047004TF4894F  
BCG por Disposición Adicional Sexta  
Protección Estructural (F-07)  
-

**Interés Arquitectónico: 4****NIVEL I**

Construido en 1930 como Casa del Pueblo, en los años 80-90 del s. XX el edificio fue Centro de Educación de Adultos "Niña Manuela". Se trata de un inmueble de planta rectangular y dos niveles, exento y rodeado de espacios libres. En el 2010 se acomete una intervención sobre el edificio para destinarlo a sede del ayuntamiento. (Ver ficha reducida)

Titularidad  
Uso Actual  
Estado de conservación

**Ayuntamiento  
Administrativo  
Normal estado de conservación**

**CA-ESP-002****JUZGADO DE PAZ**

PROVINCIA  
COMARCA  
MUNICIPIO  
REFERENCIA CATASTRAL  
PROTECCIÓN LEY 14/2007  
CAT. PLANEAMIENTO VIGENTE  
CAT. PLANEAMIENTO TRAMIT

CÁDIZ  
Sierra de Cádiz  
Espera  
0047005TF4894F

**Interés Arquitectónico: 2****NIVEL IV**

-

Titularidad  
Uso Actual  
Estado de conservación

**Ayuntamiento  
Administrativo  
-**

**CA-ESP-003****ANTIGUO PÓSITO**

PROVINCIA  
COMARCA  
MUNICIPIO  
REFERENCIA CATASTRAL  
PROTECCIÓN LEY 14/2007  
CAT. PLANEAMIENTO VIGENTE  
CAT. PLANEAMIENTO TRAMIT

CÁDIZ  
Sierra de Cádiz  
Espera  
9947210TF4894F  
BCG por Disposición Adicional Sexta  
-  
-

**Interés Arquitectónico: 4****NIVEL I**

Este antiguo pósito que fue también cárcel y más recientemente Museo de la Reforma Agraria, debió integrar inicialmente este edificio y el contiguo (de propiedad privada). Responde al esquema típico: dos crujías paralelas separadas por arquería central y cubierta a dos aguas. El conjunto se adapta a la topografía en pendiente. (Ver ficha completa)

Titularidad  
Uso Actual  
Estado de conservación

**Ayuntamiento  
En desuso  
Degradado**

**CA-ESP-004****ANTIGUO AYUNTAMIENTO****Interés Arquitectónico: 3****NIVEL IV**

PROVINCIA CÁDIZ  
 COMARCA Sierra de Cádiz  
 MUNICIPIO Espera  
 REFERENCIA CATASTRAL 9946104TF4894F

PROTECCIÓN LEY 14/2007 BCG por Disposición Adicional Sexta  
 CAT. PLANEAMIENTO VIGENTE -  
 CAT. PLANEAMIENTO TRAMIT -

-  
 Titularidad  
 Uso Actual  
 Estado de conservación

**Ayuntamiento  
 En desuso  
 Degradado**

**CA-ESP-005****OFICINA DE TURISMO****Interés Arquitectónico: 2****NIVEL IV**

PROVINCIA CÁDIZ  
 COMARCA Sierra de Cádiz  
 MUNICIPIO Espera  
 REFERENCIA CATASTRAL 9946304TF4894F

PROTECCIÓN LEY 14/2007 -  
 CAT. PLANEAMIENTO VIGENTE -  
 CAT. PLANEAMIENTO TRAMIT -

-  
 Titularidad  
 Uso Actual  
 Estado de conservación

**Ayuntamiento  
 Administrativo  
 -**

**CA-ESP-006****CASA DE LA CULTURA****Interés Arquitectónico: 4****NIVEL II**

PROVINCIA CÁDIZ  
 COMARCA Sierra de Cádiz  
 MUNICIPIO Espera  
 REFERENCIA CATASTRAL 9946609TF4894F

PROTECCIÓN LEY 14/2007 BCG por Disposición Adicional Sexta  
 CAT. PLANEAMIENTO VIGENTE -  
 CAT. PLANEAMIENTO TRAMIT -

Casa señorial de los Medinaceli, del siglo XVIII, con patio triangular reformado en el s. XIX y una rehabilitación general de mediados de los años 80 del s. XX (Arq. J.I.Ruiz de Terry) para Casa de la Cultura. Actualmente se utiliza como Museo Histórico de Espera, presentando lesiones por humedades de capilaridad e infiltración.

-  
 Titularidad  
 Uso Actual  
 Estado de conservación

**Ayuntamiento  
 Cultural  
 -**

**CA-ESP-007****HOGAR DE DÍA Y SALA DE DUELOS****Interés Arquitectónico: 2****NIVEL IV**

PROVINCIA CÁDIZ  
 COMARCA Sierra de Cádiz  
 MUNICIPIO Espera  
 REFERENCIA CATASTRAL 0043103TF5804C

PROTECCIÓN LEY 14/2007 -  
 CAT. PLANEAMIENTO VIGENTE -  
 CAT. PLANEAMIENTO TRAMIT -

-  
 Titularidad  
 Uso Actual  
 Estado de conservación

**Ayuntamiento  
 Polivalente  
 -**

**MUNICIPIO**

GRAZALEMA

La “capital” de la Sierra gaditana destaca claramente por la relación de su caserío con el medio, si bien desde el punto de vista arquitectónico presenta un patrimonio limitado de titularidad municipal. Destacan en ese marco la Casa de la Cultura, enclavada en una casa señorial de corte barroco, y el interesante cementerio, muy presente en la conformación del paisaje en torno a la población. La mayor parte de los restantes edificios municipales comparten los rasgos de gran parte de las construcciones de Grazalema y que en buena medida responden a una normativa urbanística más centrada en cuestiones superficiales que estructurales, que llevan a un mimetismo en la materialidad de los nuevos edificios, más allá de su coherencia y de sus valores arquitectónicos reales.

**CA-GRA-001****CASA CONSISTORIAL****Interés Arquitectónico: 3****NIVEL I**

PROVINCIA CÁDIZ  
 COMARCA Sierra de Cádiz  
 MUNICIPIO Grazalema  
 REFERENCIA CATASTRAL 8810801TF8781S  
 PROTECCIÓN LEY 14/2007 Sin protección  
 CAT. PLANEAMIENTO VIGENTE -  
 CAT. PLANEAMIENTO TRAMIT -

El edificio se termina de construir en 1961. De interés arquitectónico ajustado, cabe destacar el diálogo que establece el edificio con la plaza de España y la Iglesia de Nuestra Señora de la Aurora. Con un lenguaje contextualista conceptualmente dudoso, el edificio presenta una fachada con el característico torreón con reloj. (Ver ficha reducida)

Titularidad  
 Uso Actual  
 Estado de conservación

**Ayuntamiento  
 Administrativo**  
**Normal estado de conservación**

**CA-GRA-002****OFICINA DE CORREOS Y CAJA POSTAL****Interés Arquitectónico: 2****NIVEL IV**

PROVINCIA CÁDIZ  
 COMARCA Sierra de Cádiz  
 MUNICIPIO Grazalema  
 REFERENCIA CATASTRAL 8810810TF8781S  
 PROTECCIÓN LEY 14/2007 -  
 CAT. PLANEAMIENTO VIGENTE -  
 CAT. PLANEAMIENTO TRAMIT -

-

Titularidad  
 Uso Actual  
 Estado de conservación

**Ayuntamiento  
 Administrativo**  
 -

**CA-GRA-003****CASA DE LA JUVENTUD****Interés Arquitectónico: 2****NIVEL IV**

PROVINCIA CÁDIZ  
 COMARCA Sierra de Cádiz  
 MUNICIPIO Grazalema  
 REFERENCIA CATASTRAL 8809508TF8780N  
 PROTECCIÓN LEY 14/2007 -  
 CAT. PLANEAMIENTO VIGENTE -  
 CAT. PLANEAMIENTO TRAMIT -

-

Titularidad  
 Uso Actual  
 Estado de conservación

**Ayuntamiento  
 Cultural**  
 -

**CA-GRA-004****ANTIGUA OFICINA DE INFORMACIÓN TURÍSTICA****Interés Arquitectónico: 2****NIVEL IV**

PROVINCIA CÁDIZ  
 COMARCA Sierra de Cádiz  
 MUNICIPIO Grazalema  
 REFERENCIA CATASTRAL 8809503TF8780N

PROTECCIÓN LEY 14/2007 -  
 CAT. PLANEAMIENTO VIGENTE -  
 CAT. PLANEAMIENTO TRAMIT -

-  
 Titularidad  
 Uso Actual  
 Estado de conservación

**Ayuntamiento  
 Administrativo**

**CA-GRA-005****MERCADO DE ABASTOS****Interés Arquitectónico: 2****NIVEL IV**

PROVINCIA CÁDIZ  
 COMARCA Sierra de Cádiz  
 MUNICIPIO Grazalema  
 REFERENCIA CATASTRAL 8709307TF8780N

PROTECCIÓN LEY 14/2007 -  
 CAT. PLANEAMIENTO VIGENTE -  
 CAT. PLANEAMIENTO TRAMIT -

-  
 Titularidad  
 Uso Actual  
 Estado de conservación

**Ayuntamiento  
 Comercial**

**CA-GRA-006****CONSULTORIO MÉDICO****Interés Arquitectónico: 2****NIVEL IV**

PROVINCIA CÁDIZ  
 COMARCA Sierra de Cádiz  
 MUNICIPIO Grazalema  
 REFERENCIA CATASTRAL 8811701TF8781S

PROTECCIÓN LEY 14/2007 -  
 CAT. PLANEAMIENTO VIGENTE -  
 CAT. PLANEAMIENTO TRAMIT -

-  
 Titularidad  
 Uso Actual  
 Estado de conservación

**Ayuntamiento  
 Hospitalario**

**CA-GRA-007****CASA DE LA CULTURA****Interés Arquitectónico: 3****NIVEL II**

PROVINCIA CÁDIZ  
 COMARCA Sierra de Cádiz  
 MUNICIPIO Grazalema  
 REFERENCIA CATASTRAL 8811802TF8781S

PROTECCIÓN LEY 14/2007 BCG por Disposición Adicional Sexta  
 CAT. PLANEAMIENTO VIGENTE -  
 CAT. PLANEAMIENTO TRAMIT -

Casa barroca del siglo XVIII, con protección estructural en el planeamiento, que ha sido vaciada interiormente para adecuar la totalidad de su espacio interior como auditorio. Su cubierta de perfiles metálicos y tablero de madera, inicialmente vista, parece que va a ser ocultada con un falso techo para mejorar las condiciones acústicas.

-  
 Titularidad  
 Uso Actual  
 Estado de conservación

**Ayuntamiento  
 Cultural**

**CA-GRA-008****BIBLIOTECA MUNICIPAL****Interés Arquitectónico: 2****NIVEL IV**

PROVINCIA CÁDIZ  
 COMARCA Sierra de Cádiz  
 MUNICIPIO Grazales  
 REFERENCIA CATASTRAL 8610508TF8781S

PROTECCIÓN LEY 14/2007 -  
 CAT. PLANEAMIENTO VIGENTE -  
 CAT. PLANEAMIENTO TRAMIT -

-  
 Titularidad  
 Uso Actual  
 Estado de conservación

**Ayuntamiento Cultural**  
 -

**CA-GRA-009****PISCINA MPAL. DE GRAZALEMA Y RESTAURANTE EL TAJO****Interés Arquitectónico: 2****NIVEL IV**

PROVINCIA CÁDIZ  
 COMARCA Sierra de Cádiz  
 MUNICIPIO Grazales  
 REFERENCIA CATASTRAL 9108201TF8790N

PROTECCIÓN LEY 14/2007 -  
 CAT. PLANEAMIENTO VIGENTE -  
 CAT. PLANEAMIENTO TRAMIT -

-  
 Titularidad  
 Uso Actual  
 Estado de conservación

**Ayuntamiento Polivalente**  
 -

**CA-GRA-010****CENTRO DE FORMACIÓN DE TÉCNICAS MEDIOAMBIENTALES****Interés Arquitectónico: 4****NIVEL I**

PROVINCIA CÁDIZ  
 COMARCA Sierra de Cádiz  
 MUNICIPIO Grazales  
 REFERENCIA CATASTRAL 8712004TF8781S

PROTECCIÓN LEY 14/2007 BCG por Disposición Adicional Sexta  
 CAT. PLANEAMIENTO VIGENTE -  
 CAT. PLANEAMIENTO TRAMIT -

-  
 Construido bajo la dirección de Jesús Orúe entre los años 2001 y 2004, este Centro de Formación no asumió plenamente el uso para el que se concibió, si bien su claridad espacial el edificio resuelve con habilidad su articulación con el caserío y la trama urbana, y simultáneamente con el paisaje sin renunciar a cierta riqueza espacial.

Titularidad  
 Uso Actual  
 Estado de conservación

**Ayuntamiento En desuso**  
**Normal estado de conservación**

**CA-GRA-011****LAVADERO PÚBLICO****Interés Arquitectónico: 2****NIVEL IV**

PROVINCIA CÁDIZ  
 COMARCA Sierra de Cádiz  
 MUNICIPIO Grazales  
 REFERENCIA CATASTRAL 8812608TF8781S

PROTECCIÓN LEY 14/2007 -  
 CAT. PLANEAMIENTO VIGENTE -  
 CAT. PLANEAMIENTO TRAMIT -

-  
 Titularidad  
 Uso Actual  
 Estado de conservación

**Ayuntamiento Servicios**  
 -

**CA-GRA-012****INMUEBLE DESTINADO A FUTURA GUARDERÍA MUNICIPAL****Interés Arquitectónico: 2****NIVEL IV**

PROVINCIA CÁDIZ  
 COMARCA Sierra de Cádiz  
 MUNICIPIO Grazalema  
 REFERENCIA CATASTRAL 8712001TF8781S

PROTECCIÓN LEY 14/2007 -  
 CAT. PLANEAMIENTO VIGENTE -  
 CAT. PLANEAMIENTO TRAMIT -

-  
 Titularidad  
 Uso Actual  
 Estado de conservación

**Ayuntamiento  
Educativo**

-

**CA-GRA-013****C.P. ANTONIO MACHADO****Interés Arquitectónico: 2****NIVEL IV**

PROVINCIA CÁDIZ  
 COMARCA Sierra de Cádiz  
 MUNICIPIO Grazalema  
 REFERENCIA CATASTRAL 8712001TF8781S

PROTECCIÓN LEY 14/2007 -  
 CAT. PLANEAMIENTO VIGENTE -  
 CAT. PLANEAMIENTO TRAMIT -

-  
 Titularidad  
 Uso Actual  
 Estado de conservación

**Ayuntamiento  
Educativo**

-

**CA-GRA-014****CEMENTERIO MUNICIPAL DE GRAZALEMA****Interés Arquitectónico: 3****NIVEL II**

PROVINCIA CÁDIZ  
 COMARCA Sierra de Cádiz  
 MUNICIPIO Grazalema  
 REFERENCIA CATASTRAL 9214001TF8791S

PROTECCIÓN LEY 14/2007 BCG por Disposición Adicional Sexta  
 CAT. PLANEAMIENTO VIGENTE -  
 CAT. PLANEAMIENTO TRAMIT -

Cementerio de planta y estructura interna irregular, en el que la disposición de las hileras y cuarteladas de nichos se van adaptando a la topografía. Su interés radica en buena medida en la relación que establece con el paisaje, constituyendo una referencia visual significativa desde distintos espacios del casco urbano.

-  
 Titularidad  
 Uso Actual  
 Estado de conservación

**Ayuntamiento  
Cementerio**

-

**CA-GRA-015****ERMITA DE SAN ANTONIO (BENAMAHOMA)****Interés Arquitectónico: 2****NIVEL IV**

PROVINCIA CÁDIZ  
 COMARCA Sierra de Cádiz  
 MUNICIPIO Grazalema  
 REFERENCIA CATASTRAL 0018021TF8701N

PROTECCIÓN LEY 14/2007 -  
 CAT. PLANEAMIENTO VIGENTE -  
 CAT. PLANEAMIENTO TRAMIT -

-  
 Titularidad  
 Uso Actual  
 Estado de conservación

**Ayuntamiento  
Religioso**

-



**CA-GRA-016****NUEVA OFICINA MUNICIPAL DE BENAMAHOMA****Interés Arquitectónico: 2****NIVEL IV**

PROVINCIA CÁDIZ  
 COMARCA Sierra de Cádiz  
 MUNICIPIO Grazalema  
 REFERENCIA CATASTRAL 0118401TF8701N

PROTECCIÓN LEY 14/2007 -  
 CAT. PLANEAMIENTO VIGENTE -  
 CAT. PLANEAMIENTO TRAMIT -

-  
 Titularidad  
 Uso Actual  
 Estado de conservación

**Ayuntamiento  
 Administrativo**

-

**CA-GRA-017****LUDOTECA MUNICIPAL Y NAVE MUNICIPAL (BENAMAHOMA)****Interés Arquitectónico: 2****NIVEL IV**

PROVINCIA CÁDIZ  
 COMARCA Sierra de Cádiz  
 MUNICIPIO Grazalema  
 REFERENCIA CATASTRAL 0115403TF8701N

PROTECCIÓN LEY 14/2007 -  
 CAT. PLANEAMIENTO VIGENTE -  
 CAT. PLANEAMIENTO TRAMIT -

-  
 Titularidad  
 Uso Actual  
 Estado de conservación

**Ayuntamiento  
 Cultural**

-

**CA-GRA-018****CEMENTERIO MUNICIPAL (BENAMAHOMA)****Interés Arquitectónico: 2****NIVEL IV**

PROVINCIA CÁDIZ  
 COMARCA Sierra de Cádiz  
 MUNICIPIO Grazalema  
 REFERENCIA CATASTRAL 11019A01800004

PROTECCIÓN LEY 14/2007 -  
 CAT. PLANEAMIENTO VIGENTE -  
 CAT. PLANEAMIENTO TRAMIT -

-  
 Titularidad  
 Uso Actual  
 Estado de conservación

**Ayuntamiento  
 Cementerio**

-

**CA-GRA-019****PISCINA MUNICIPAL DE BENAMAHOMA****Interés Arquitectónico: 2****NIVEL IV**

PROVINCIA CÁDIZ  
 COMARCA Sierra de Cádiz  
 MUNICIPIO Grazalema  
 REFERENCIA CATASTRAL 11019A00200010

PROTECCIÓN LEY 14/2007 -  
 CAT. PLANEAMIENTO VIGENTE -  
 CAT. PLANEAMIENTO TRAMIT -

-  
 Titularidad  
 Uso Actual  
 Estado de conservación

**Ayuntamiento  
 Deportivo**

-

**MUNICIPIO****JEREZ DE LA FRONTERA**

La ciudad con mayor población de la provincia y uno de sus motores económicos tradicionales tiene, lógicamente, un patrimonio municipal de gran entidad, pero también de un alto interés arquitectónico en muchos casos. A los edificios que fueron concebidos en origen para usos públicos se suman construcciones palaciegas y bodegueras de gran escala y valor, muchos de los cuales están pendientes de ser rehabilitados para asumir cometidos públicos. Algunos de ellos han sido incorporados al patrimonio municipal en fechas recientes, pero otros lo son desde hace mucho tiempo, a pesar de lo cual siguen pendientes de ser rehabilitados y en algunos casos presentan lesiones importantes, han sufrido incendios o tienen problemas de okupación. De entre ellos deben destacarse, por su entidad y estado, el Palacio Riquelme, el Palacio del Marqués de Villapanés (Casa Grande), la bodega e calle Cristal y molino de aceite La Merced, la Casa de Primo de Rivera o las Bodegas Díez Hermanos.

**CA-JER-001****AYUNTAMIENTO**

PROVINCIA  
COMARCA  
MUNICIPIO  
REFERENCIA CATASTRAL

CÁDIZ  
Campiña de Jerez  
Jerez de la Frontera  
5837001QA5653F

PROTECCIÓN LEY 14/2007  
CAT. PLANEAMIENTO VIGENTE  
CAT. PLANEAMIENTO TRAMIT

Bien de Interés Cultural (BIC) inscrito  
Interés Específico (Sector III)  
-

**Interés Arquitectónico: 5****NIVEL I**

Complejo resultante de la unificación de los cabildos viejo y nuevo (y unas casas en la década de 1990). El Cabildo Viejo es un excepcional edificio renacentista de 1575 (Diego Martín de Oliva, Andrés de Ribera y Bartolomé Sánchez). El nuevo ayuntamiento es el antiguo hospital de San Bartolomé(1684), transformado en 1840. (Ver ficha reducida)

Titularidad  
Uso Actual  
Estado de conservación

**Ayuntamiento  
Administrativo  
Buen estado de conservación**

**CA-JER-006****CASA DE LOS ARCOS, DELEGACIÓN DE URBANISMO**

PROVINCIA  
COMARCA  
MUNICIPIO  
REFERENCIA CATASTRAL

CÁDIZ  
Campiña de Jerez  
Jerez de la Frontera  
5836008QA5653F

PROTECCIÓN LEY 14/2007  
CAT. PLANEAMIENTO VIGENTE  
CAT. PLANEAMIENTO TRAMIT

BCG por Disposición Adicional Sexta  
Interés Específico (Sector III)  
-

**Interés Arquitectónico: 3****NIVEL I**

Fue edificio de la Alhóndiga y la Panadería, apoyado en la muralla medieval, y data de 1752-1768 (Pedro de Cos). El interior, muy desfigurado, presenta en planta baja los pilares originales y las bóvedas de arista. Los tres pisos superiores, hoy ocupados por la delegación de urbanismo, fueron viviendas con balcones. (Ver ficha reducida)

Titularidad  
Uso Actual  
Estado de conservación

**Ayuntamiento  
Administrativo  
Normal estado de conservación**

**CA-JER-008****SEDE UNED**

PROVINCIA  
COMARCA  
MUNICIPIO  
REFERENCIA CATASTRAL

CÁDIZ  
Campiña de Jerez  
Jerez de la Frontera  
5938332QA5653H

PROTECCIÓN LEY 14/2007  
CAT. PLANEAMIENTO VIGENTE  
CAT. PLANEAMIENTO TRAMIT

BCG por Disposición Adicional Sexta  
Interés Genérico (Sector IV Sección 2)  
-

**Interés Arquitectónico: 4****NIVEL I**

La Casa de los Jácome, de planta trapezoidal, fue concebida casi como un edificio exento, con fachadas a tres calles y con un porche trasero que da un espacio libre privado con fachada a la Plaza del Progreso. Destaca por cierta monumentalidad en la composición de su fachada principal así como por su pórtico trasero. (Ver ficha completa)

Titularidad  
Uso Actual  
Estado de conservación

**Ayuntamiento  
Administrativo  
Degradado**

**CA-JER-013****CASA DE PRIMO DE RIVERA**

PROVINCIA  
COMARCA  
MUNICIPIO  
REFERENCIA CATASTRAL

CÁDIZ  
Campiña de Jerez  
Jerez de la Frontera  
5939602QA5653H

PROTECCIÓN LEY 14/2007  
CAT. PLANEAMIENTO VIGENTE  
CAT. PLANEAMIENTO TRAMIT

BCG por Disposición Adicional Sexta  
Conservación Arquitectónica (Sector IV Sección 2)  
-

**Interés Arquitectónico: 3****NIVEL I**

En 1929 y tras ser reformada por Aníbal González, el Ayuntamiento de Jerez obsequió al General con la presente casa. Varias generaciones de la familia la habitaron hasta que fue devuelta a manos municipales asumiendo el uso de Conservatorio hasta 2005. El edificio responde a un patrón de casa patio más sevillano que jerezano. (Ver ficha completa)

Titularidad  
Uso Actual  
Estado de conservación

**Ayuntamiento  
En desuso  
Muy degradado**

**CA-JER-014****BIBLIOTECA MUNICIPAL CENTRAL**

PROVINCIA  
COMARCA  
MUNICIPIO  
REFERENCIA CATASTRAL

CÁDIZ  
Campiña de Jerez  
Jerez de la Frontera  
5939601QA5653H

PROTECCIÓN LEY 14/2007  
CAT. PLANEAMIENTO VIGENTE  
CAT. PLANEAMIENTO TRAMIT

BCG por Disposición Adicional Sexta  
Interés Genérico (Sector IV Sección 2)  
-

**Interés Arquitectónico: 4****NIVEL I**

Inaugurado en 1920 como sucursal del Banco de España (arquitectos José de Astiz y Barcena y Francisco Hernández-Rubio). En 1927 se amplía por el arquitecto José Yarnoz Larrosa. A partir de 1981 se adapta como Biblioteca y Archivo municipales, añadiéndose recientemente un núcleo exterior de comunicaciones verticales. (Ver ficha reducida)

Titularidad  
Uso Actual  
Estado de conservación

**Ayuntamiento  
Biblioteca  
Normal estado de conservación**

**CA-JER-015****ANTIGUO CASINO LA PEÑA**

PROVINCIA  
COMARCA  
MUNICIPIO  
REFERENCIA CATASTRAL

CÁDIZ  
Campiña de Jerez  
Jerez de la Frontera  
5938302QA5653H

PROTECCIÓN LEY 14/2007  
CAT. PLANEAMIENTO VIGENTE  
CAT. PLANEAMIENTO TRAMIT

BCG por Disposición Adicional Sexta  
Conservación Arquitectónica (Sector IV Sección 2)  
-

**Interés Arquitectónico: 3****NIVEL I**

Proyectado como sede del Casino La Peña (Teodoro de Anasagasti y Argán, 1927), resuelve en chaflán la esquina que conforman las calles Eguilaz y Larga. Ha sufrido reformas de consideración como sede de entidades bancarias o de oficinas municipales, lo que ha desvirtuado la originalidad de su interior. (Ver ficha reducida)

Titularidad  
Uso Actual  
Estado de conservación

**Ayuntamiento  
Administrativo  
Normal estado de conservación**

**CA-JER-020****DELEGACIÓN DE RECURSOS HUMANOS**

PROVINCIA  
COMARCA  
MUNICIPIO  
REFERENCIA CATASTRAL

CÁDIZ  
Campiña de Jerez  
Jerez de la Frontera  
6035013QA5663E

PROTECCIÓN LEY 14/2007  
CAT. PLANEAMIENTO VIGENTE  
CAT. PLANEAMIENTO TRAMIT

BCG por Disposición Adicional Sexta  
Interés Genérico (Sector 15 Sección 3)  
-

**Interés Arquitectónico: 4****NIVEL I**

Dos edificios unidos, del siglo XIX y XX, ambos de estilo neoclásico, levantados por la familia Ponce de León, son hoy sede de la delegación de Recursos Humanos y de la Fundación literaria Caballero Bonald. Se implanta en una amplia e irregular parcela fruto de la anexión de fincas precedentes. (Ver ficha reducida)

Titularidad  
Uso Actual  
Estado de conservación

**Ayuntamiento  
Administrativo  
Normal estado de conservación**

**CA-JER-022****CENTRO DE NEGOCIOS CONVENTO DE SAN AGUSTÍN****Interés Arquitectónico: 4****NIVEL I**

PROVINCIA	CÁDIZ
COMARCA	Campaña de Jerez
MUNICIPIO	Jerez de la Frontera
REFERENCIA CATASTRAL	5834001QA5653D
PROTECCIÓN LEY 14/2007	BCG por Disposición Adicional Sexta
CAT. PLANEAMIENTO VIGENTE	Interés Específico (Sector 16)
CAT. PLANEAMIENTO TRAMIT	-

Surge como convento agustino en 1624-1643 y tras la desamortización de Mendizábal pasa a ser cuartel de infantería y, posteriormente, de la Guardia Civil. A comienzos del s. XXI fue dividido como Delegación de Urbanismo y como centro de negocios. El antiguo claustro de novicios se cubrió en la intervención de 2001. (Ver ficha reducida)

Titularidad  
 Uso Actual  
 Estado de conservación

**Ayuntamiento  
 Administrativo  
 Normal estado de conservación**

**CA-JER-030****ANTIGUA ESCUELA DE NIÑOS****Interés Arquitectónico: 3****NIVEL I**

PROVINCIA	CÁDIZ
COMARCA	Campaña de Jerez
MUNICIPIO	Jerez de la Frontera
REFERENCIA CATASTRAL	5833406QA5653D
PROTECCIÓN LEY 14/2007	BCG por Disposición Adicional Sexta
CAT. PLANEAMIENTO VIGENTE	Interés Genérico (Sector 15)
CAT. PLANEAMIENTO TRAMIT	-

Esta escuela de comienzos del siglo XX responde a un programa integrado por cuatro aulas con un elemental esquema espacial y distributivo pero con cierta monumentalidad en su escala vertical y en su expresión al exterior, de corte neoclasicista. La parcela se completa, además, con un espacio libre, a modo de patio. (Ver ficha completa)

Titularidad  
 Uso Actual  
 Estado de conservación

**Ayuntamiento  
 En desuso  
 Degradado**

**CA-JER-032****PALACIO DE VILLAPANÉS. CASA CHICA****Interés Arquitectónico: 4****NIVEL I**

PROVINCIA	CÁDIZ
COMARCA	Campaña de Jerez
MUNICIPIO	Jerez de la Frontera
REFERENCIA CATASTRAL	6332801QA5663A
PROTECCIÓN LEY 14/2007	BCG por Disposición Adicional Sexta
CAT. PLANEAMIENTO VIGENTE	Interés Específico (Sector 14)
CAT. PLANEAMIENTO TRAMIT	-

Surge en 1766 (arquitecto Juan Díaz de la Guerra) como ampliación del contiguo palacio del marqués de Villapanés, del que se reproducen los mismos hitos y ritmos parietales. Interiormente está muy transformado, conservándose algunos frescos y el techo del oratorio, cubierto de profusas yeserías. (Ver ficha reducida)

Titularidad  
 Uso Actual  
 Estado de conservación

**Ayuntamiento  
 Polivalente  
 Buen estado de conservación**

**CA-JER-033****PALACIO DEL MARQUÉS DE VILLAPANÉS. CASA GRANDE****Interés Arquitectónico: 5****NIVEL I**

PROVINCIA	CÁDIZ
COMARCA	Campaña de Jerez
MUNICIPIO	Jerez de la Frontera
REFERENCIA CATASTRAL	6332802QA5663A
PROTECCIÓN LEY 14/2007	BCG por Disposición Adicional Sexta
CAT. PLANEAMIENTO VIGENTE	Interés Específico (Sector 14)
CAT. PLANEAMIENTO TRAMIT	-

Inserto en el Conjunto Histórico y con frente a dos calles, este palacio constituye uno de los ejemplos más reseñables de la arquitectura civil del siglo XVIII. Es un edificio de estructura compleja, debido en gran parte a las anexiones y ampliaciones posteriores, y está organizado en torno a tres patios de distintas características.

Titularidad  
 Uso Actual  
 Estado de conservación

**Ayuntamiento  
 En desuso  
 Ruinoso**

**CA-JER-034****CASA DE LAS MUJERES**

PROVINCIA  
COMARCA  
MUNICIPIO  
REFERENCIA CATASTRAL

CÁDIZ  
Campiña de Jerez  
Jerez de la Frontera  
5339011QA5653G

PROTECCIÓN LEY 14/2007  
CAT. PLANEAMIENTO VIGENTE  
CAT. PLANEAMIENTO TRAMIT

BCG por Disposición Adicional Sexta  
Interés Genérico (Sector XIII)

-

**Interés Arquitectónico: 3****NIVEL I**

Casa de posible origen nobiliario o burgués, con patio estructurante y portada de en torno a la segunda mitad del siglo XVII. Reformado en el año 2004, tras ser casa de vecinos, se rehabilita la casa y se le anexiona una parcela contigua, en la que el trabajo con la luz y los niveles cobra un cierto protagonismo. (Ver ficha reducida)

Titularidad  
Uso Actual  
Estado de conservación

**Ayuntamiento  
Administrativo  
Normal estado de conservación**

**CA-JER-036****PALACIO RIQUELME**

PROVINCIA  
COMARCA  
MUNICIPIO  
REFERENCIA CATASTRAL

CÁDIZ  
Campiña de Jerez  
Jerez de la Frontera  
5240601QA5654A

PROTECCIÓN LEY 14/2007  
CAT. PLANEAMIENTO VIGENTE  
CAT. PLANEAMIENTO TRAMIT

BCG por Disposición Adicional Sexta  
Interés Específico (Sector XV)

-

**Interés Arquitectónico: 5****NIVEL I**

Este palacio, en estado ruinoso, constituye un ejemplo destacado de arquitectura renacentista. Tanto su emplazamiento, precedido de la Plaza del Mercado, como su organización interna y la secuencia de acceso zaguán, patio apeadero y jardín, se ajusta a la tipología edilicia local de casas señoriales renacentistas. (Ver ficha completa)

Titularidad  
Uso Actual  
Estado de conservación

**Ayuntamiento  
En desuso  
Ruinoso**

**CA-JER-038****CASA EN CALLE ANCHA 7**

PROVINCIA  
COMARCA  
MUNICIPIO  
REFERENCIA CATASTRAL

CÁDIZ  
Campiña de Jerez  
Jerez de la Frontera  
5642824QA5654B

PROTECCIÓN LEY 14/2007  
CAT. PLANEAMIENTO VIGENTE  
CAT. PLANEAMIENTO TRAMIT

BCG por Disposición Adicional Sexta  
Conservación Arquitectónica (Sector VII)

-

**Interés Arquitectónico: 3****NIVEL I**

Pequeño y sencillo edificio anexo a la muralla urbana, de origen residencial, probablemente del siglo XIX. Levantado al abrigo de la vieja muralla medieval, consta de dos alturas, con un amplio zócalo. Tiene un alto potencial por su ubicación. (Ver ficha reducida)

Titularidad  
Uso Actual  
Estado de conservación

**Ayuntamiento  
En desuso  
Normal estado de conservación**

**CA-JER-044****ANTIGUAS BODEGAS CALLE PAUL**

PROVINCIA  
COMARCA  
MUNICIPIO  
REFERENCIA CATASTRAL

CÁDIZ  
Campiña de Jerez  
Jerez de la Frontera  
6246004QA5664E

PROTECCIÓN LEY 14/2007  
CAT. PLANEAMIENTO VIGENTE  
CAT. PLANEAMIENTO TRAMIT

BCG por Disposición Adicional Sexta  
Conservación Arquitectónica (Fuera CH-017)

-

**Interés Arquitectónico: 3****NIVEL I**

Testimonio del enclave marcadamente bodeguero que fue la zona hasta los ochenta del pasado siglo XX, perteneció a la firma Williams & Humbert y data de 1863, obra del arquitecto José Esteve y López. Consta de dos bodegas y patio (tipo "duplo"), con importantes transformaciones para su adecuación. (Ver ficha reducida)

Titularidad  
Uso Actual  
Estado de conservación

**Ayuntamiento  
Administrativo  
Normal estado de conservación**

**CA-JER-046****EDIFICIO AYUNTAMIENTO. DELEG. MEDIO AMBIENTE****Interés Arquitectónico: 3****NIVEL I**

PROVINCIA  
COMARCA  
MUNICIPIO  
REFERENCIA CATASTRAL

CÁDIZ  
Campiña de Jerez  
Jerez de la Frontera  
5141502QA5654A

PROTECCIÓN LEY 14/2007  
CAT. PLANEAMIENTO VIGENTE  
CAT. PLANEAMIENTO TRAMIT

BCG por Disposición Adicional Sexta  
Conservación Arquitectónica (Sector 1)  
-

Inaugurado en 1956 como "Edificio de Sanidad Municipal - Centro de la Merced", consta de tres alturas, con distribución interior con una notable profundidad edificada a partir de su fachada y un patio trasero de luces, no estructurante. Gemelo -en su imagen externa- a la contigua Delegación de Acción Social. (Ver ficha reducida)

Titularidad  
Uso Actual  
Estado de conservación

**Ayuntamiento  
Administrativo  
Normal estado de conservación**

**CA-JER-047****EDIFICIO AYTO. DELEG. ACCIÓN SOCIAL Y MAYORES****Interés Arquitectónico: 3****NIVEL I**

PROVINCIA  
COMARCA  
MUNICIPIO  
REFERENCIA CATASTRAL

CÁDIZ  
Campiña de Jerez  
Jerez de la Frontera  
5141501QA5654A

PROTECCIÓN LEY 14/2007  
CAT. PLANEAMIENTO VIGENTE  
CAT. PLANEAMIENTO TRAMIT

BCG por Disposición Adicional Sexta  
Conservación Arquitectónica (Sector 1)  
-

Inaugurado en 1956 como ampliación del contiguo "Edificio de Sanidad Municipal - Centro de la Merced", consta de tres alturas, con distribución interior en torno a un patio central y un segundo patio de luces al fondo, compartido con el edificio colindante. (Ver ficha reducida)

Titularidad  
Uso Actual  
Estado de conservación

**Ayuntamiento  
Administrativo  
Normal estado de conservación**

**CA-JER-048****BODEGA EN C/CRISTAL Y MOLINO DE ACEITE LA MERCED****Interés Arquitectónico: 4****NIVEL I**

PROVINCIA  
COMARCA  
MUNICIPIO  
REFERENCIA CATASTRAL

CÁDIZ  
Campiña de Jerez  
Jerez de la Frontera  
4941701QA5644B

PROTECCIÓN LEY 14/2007  
CAT. PLANEAMIENTO VIGENTE  
CAT. PLANEAMIENTO TRAMIT

BCG por Disposición Adicional Sexta  
Interés Genérico (Sector 1)  
-

Antiguo complejo bodeguero que procede a su vez de una manzana cuyos límites comprendían el antiguo Convento de la Merced. Junto a los jardines aún se conservan, con gran deterioro, el antiguo molino, la nave bodeguera y las dependencias administrativas que conforman la gran puerta del recinto. (Ver ficha completa)

Titularidad  
Uso Actual  
Estado de conservación

**Ayuntamiento  
En desuso  
Ruinoso**

**CA-JER-051****EDIFICIO OFICINAS BODEGAS PALOMINO Y VERGARA****Interés Arquitectónico: 4****NIVEL I**

PROVINCIA  
COMARCA  
MUNICIPIO  
REFERENCIA CATASTRAL

CÁDIZ  
Campiña de Jerez  
Jerez de la Frontera  
6736101QA5663F

PROTECCIÓN LEY 14/2007  
CAT. PLANEAMIENTO VIGENTE  
CAT. PLANEAMIENTO TRAMIT

BCG por Disposición Adicional Sexta  
Conservación Arquitectónica (Sector 10)  
-

En el punto de acceso al patio central del antiguo "complejo suburbano" Marichalar y Vergara, proyectó en 1941 el arquitecto Fernando de la Cuadra la nueva sede administrativa de las Bodegas Palomino y Vergara. El edificio posee un rico gradiente de espacios que basculan entre ámbitos muy públicos y otros más restringidos. (Ver ficha completa)

Titularidad  
Uso Actual  
Estado de conservación

**Ayuntamiento  
En desuso  
Muy degradado**

**CA-JER-053****NAVE AUXILIAR ESTACIÓN FERROCARRIL****Interés Arquitectónico: 3****NIVEL I**

PROVINCIA  
COMARCA  
MUNICIPIO  
REFERENCIA CATASTRAL

CÁDIZ  
Campiña de Jerez  
Jerez de la Frontera  
6934005QA5663D

PROTECCIÓN LEY 14/2007  
CAT. PLANEAMIENTO VIGENTE  
CAT. PLANEAMIENTO TRAMIT

BCG por Disposición Adicional Sexta  
Interés Específico (Fuera CH)  
-

Edificio auxiliar de la estación de ferrocarril construido en claves regionalistas. Es lineal y presenta una ligera curvatura en su planta, adaptándose al trazado de las vías del ferrocarril en ese punto. Cuenta con un sólo nivel, con una luz libre considerable, estando su cota de piso elevada hasta el nivel de los vagones. (Ver ficha completa)

Titularidad  
Uso Actual  
Estado de conservación

**Ayuntamiento  
En desuso  
Degradado**

**CA-JER-054****ANTIGUO CONJUNTO DE BODEGAS DÍEZ HERMANOS****Interés Arquitectónico: 4****NIVEL I**

PROVINCIA  
COMARCA  
MUNICIPIO  
REFERENCIA CATASTRAL

CÁDIZ  
Campiña de Jerez  
Jerez de la Frontera  
6733001QA5663D

PROTECCIÓN LEY 14/2007  
CAT. PLANEAMIENTO VIGENTE  
CAT. PLANEAMIENTO TRAMIT

BCG por Disposición Adicional Sexta  
Interés Genérico (Sector 13)  
-

Este complejo bodeguero, construido a finales de los años 60 del siglo XIX en el entorno de la antigua estación de ferrocarril, estuvo integrado por cuatro grandes cascos de bodega y un "palacio", que realmente englobaba dependencias residenciales y administrativas. Hacia 1975, fue objeto de diversas reformas y ampliaciones. (Ver ficha completa)

Titularidad  
Uso Actual  
Estado de conservación

**Ayuntamiento  
En desuso  
Muy degradado**

**CA-JER-055****BODEGA LA CHICA****Interés Arquitectónico: 3****NIVEL I**

PROVINCIA  
COMARCA  
MUNICIPIO  
REFERENCIA CATASTRAL

CÁDIZ  
Campiña de Jerez  
Jerez de la Frontera  
6731803QA5663B

PROTECCIÓN LEY 14/2007  
CAT. PLANEAMIENTO VIGENTE  
CAT. PLANEAMIENTO TRAMIT

BCG por Disposición Adicional Sexta  
Interés Genérico (Sector 13)  
-

Bodega que es parte de un complejo bodeguero que responde al modelo "duplo", el cual consiste en dos cascos sensiblemente simétricos en torno a un patio de labor, que sirve de acceso al conjunto y de articulación entre ambos. En este caso, las dos bodegas son de dimensiones y características diferenciadas. (Ver ficha completa)

Titularidad  
Uso Actual  
Estado de conservación

**Ayuntamiento  
En desuso  
Degradado**

**CA-JER-056****CENTRO DE ACOGIDA SAN JOSÉ****Interés Arquitectónico: 3****NIVEL I**

PROVINCIA  
COMARCA  
MUNICIPIO  
REFERENCIA CATASTRAL

CÁDIZ  
Campiña de Jerez  
Jerez de la Frontera  
5243001QA5654C

PROTECCIÓN LEY 14/2007  
CAT. PLANEAMIENTO VIGENTE  
CAT. PLANEAMIENTO TRAMIT

BCG por Disposición Adicional Sexta  
Interés Genérico (Sector 1)  
-

El Hospital de la Sangre fue fundado en 1485 y estuvo activo hasta el siglo XIX. En 1852 es convertido en asilo para ancianos, siendo este el uso hasta 2011, que pasó a ser Centro de Emergencia Social. Las diversas intervenciones en el interior del edificio y de la parcela han desfigurado notablemente sus espacios originales. (Ver ficha completa)

Titularidad  
Uso Actual  
Estado de conservación

**Ayuntamiento  
Polivalente  
Degradado**

**CA-JER-058****ANTIGUO COLEGIO CARMEN BENÍTEZ****Interés Arquitectónico: 4****NIVEL I**PROVINCIA  
COMARCA  
MUNICIPIO  
REFERENCIA CATASTRALCÁDIZ  
Campiña de Jerez  
Jerez de la Frontera  
5244310QA5654CPROTECCIÓN LEY 14/2007  
CAT. PLANEAMIENTO VIGENTE  
CAT. PLANEAMIENTO TRAMITBCG por Disposición Adicional Sexta  
Interés Genérico (Sector 1)  
-

Escuela de comienzos del siglo XX, con rasgos eclecticismos de corte neoclasicista. Presenta un sólo nivel y un desarrollo en planta que evidencia al menos 3 fases constructivas. El cuerpo originario corresponde al volumen que conforma la fachada principal, de composición simétrica y modulación en 3 tercios . (Ver ficha completa)

Titularidad  
Uso Actual  
Estado de conservación**Ayuntamiento  
Polivalente  
Degradado**



**MUNICIPIO**

JEREZ DE LA FRONTERA

La ciudad con mayor población de la provincia y uno de sus motores económicos tradicionales tiene, lógicamente, un patrimonio municipal de gran entidad, pero también de un alto interés arquitectónico en muchos casos. A los edificios que fueron concebidos en origen para usos públicos se suman construcciones palaciegas y bodegueras de gran escala y valor, muchos de los cuales están pendientes de ser rehabilitados para asumir cometidos públicos. Algunos de ellos han sido incorporados al patrimonio municipal en fechas recientes, pero otros lo son desde hace mucho tiempo, a pesar de lo cual siguen pendientes de ser rehabilitados y en algunos casos presentan lesiones importantes, han sufrido incendios o tienen problemas de okupación. De entre ellos deben destacarse, por su entidad y estado, el Palacio Riquelme, el Palacio del Marqués de Villapanés (Casa Grande), la bodega e calle Cristal y molino de aceite La Merced, la Casa de Primo de Rivera o las Bodegas Díez Hermanos.

**CA-JER-002****EDIFICIO JEREYSSA****Interés Arquitectónico: 2****NIVEL IV**

PROVINCIA CÁDIZ  
COMARCA Campiña de Jerez  
MUNICIPIO Jerez de la Frontera  
REFERENCIA CATASTRAL 5836002QA5653F

PROTECCIÓN LEY 14/2007 -  
CAT. PLANEAMIENTO VIGENTE -  
CAT. PLANEAMIENTO TRAMIT -

-  
Titularidad  
Uso Actual  
Estado de conservación

**Ayuntamiento  
Administrativo****CA-JER-003****SALA PESCADERÍA VIEJA****Interés Arquitectónico: 4****NIVEL II**

PROVINCIA CÁDIZ  
COMARCA Campiña de Jerez  
MUNICIPIO Jerez de la Frontera  
REFERENCIA CATASTRAL 5836001QA5653F

PROTECCIÓN LEY 14/2007 BCG por Disposición Adicional Sexta  
CAT. PLANEAMIENTO VIGENTE -  
CAT. PLANEAMIENTO TRAMIT -

Edificio neoclásico construido en 1799 por José de Vargas, como edificio abierto, que se preveía integrado en un conjunto con pabellones de carnicería y panadería. De planta rectangular, se estructura en tres naves de siete tramos, todas ellas cubiertas, si bien inicialmente contaba con un patio en el espacio central. Se usa como sala expositiva.

Titularidad  
Uso Actual  
Estado de conservación

**Ayuntamiento  
Cultural****CA-JER-004****DELEGACIÓN DE ECONOMÍA****Interés Arquitectónico: 2****NIVEL IV**

PROVINCIA CÁDIZ  
COMARCA Campiña de Jerez  
MUNICIPIO Jerez de la Frontera  
REFERENCIA CATASTRAL 5836012QA5653F

PROTECCIÓN LEY 14/2007 -  
CAT. PLANEAMIENTO VIGENTE -  
CAT. PLANEAMIENTO TRAMIT -

-  
Titularidad  
Uso Actual  
Estado de conservación

**Ayuntamiento  
Administrativo**

**CA-JER-005****DELEGACIÓN DE URBANISMO****Interés Arquitectónico: 2****NIVEL IV**

PROVINCIA CÁDIZ  
 COMARCA Campiña de Jerez  
 MUNICIPIO Jerez de la Frontera  
 REFERENCIA CATASTRAL 5836011QA5653F

PROTECCIÓN LEY 14/2007 -  
 CAT. PLANEAMIENTO VIGENTE -  
 CAT. PLANEAMIENTO TRAMIT -

-  
 Titularidad  
 Uso Actual  
 Estado de conservación

**Ayuntamiento  
Administrativo****CA-JER-007****TORRE DE LA ATALAYA****Interés Arquitectónico: 5****NIVEL II**

PROVINCIA CÁDIZ  
 COMARCA Campiña de Jerez  
 MUNICIPIO Jerez de la Frontera  
 REFERENCIA CATASTRAL 5838401QA5653H

PROTECCIÓN LEY 14/2007 Bien de Interés Cultural (BIC) inscrito  
 CAT. PLANEAMIENTO VIGENTE -  
 CAT. PLANEAMIENTO TRAMIT -

Vinculada a la Iglesia de San Dionisio (s. XV), la torre consta de dos cuerpos (torre y escalera). En sus formas se reconocen dos etapas, correspondientes a la parte inferior y la parte superior. Interiormente tiene dos pisos, sobre bóvedas de nervios cruzados.

Titularidad  
 Uso Actual  
 Estado de conservación

**Ayuntamiento  
Cultural****CA-JER-009****EDIFICIO ADMINISTRATIVO****Interés Arquitectónico: 2****NIVEL IV**

PROVINCIA CÁDIZ  
 COMARCA Campiña de Jerez  
 MUNICIPIO Jerez de la Frontera  
 REFERENCIA CATASTRAL 6035104QA5663E

PROTECCIÓN LEY 14/2007 -  
 CAT. PLANEAMIENTO VIGENTE -  
 CAT. PLANEAMIENTO TRAMIT -

-  
 Titularidad  
 Uso Actual  
 Estado de conservación

**Ayuntamiento  
Administrativo****CA-JER-010****MERCADO CENTRAL DE ABASTOS****Interés Arquitectónico: 5****NIVEL II**

PROVINCIA CÁDIZ  
 COMARCA Campiña de Jerez  
 MUNICIPIO Jerez de la Frontera  
 REFERENCIA CATASTRAL 6136001QA5663E

PROTECCIÓN LEY 14/2007 BCG por Disposición Adicional Sexta  
 CAT. PLANEAMIENTO VIGENTE -  
 CAT. PLANEAMIENTO TRAMIT -

Levantado en 1885 sobre el antiguo convento de San Francisco, de estilo neoclásico, obra del arquitecto José Esteve. Con fachadas en piedra y cerámica vidriada, y puertas de hierro, a fines de los años 50 se derriban casi medio edificio para levantar el edificio de Magistratura de Trabajo. En 1983-1984 y en 2007 ha sido objeto de obras de mejora.

Titularidad  
 Uso Actual  
 Estado de conservación

**Ayuntamiento  
Comercial**

**CA-JER-011****C.E.I.P. MIGUEL DE CERVANTES****Interés Arquitectónico: 4****NIVEL II**

PROVINCIA	CÁDIZ
COMARCA	Campaña de Jerez
MUNICIPIO	Jerez de la Frontera
REFERENCIA CATASTRAL	5735005QA5653F
PROTECCIÓN LEY 14/2007	BCG por Disposición Adicional Sexta
CAT. PLANEAMIENTO VIGENTE	-
CAT. PLANEAMIENTO TRAMIT	-

Construido en el s. XVI como casa del Corregidor, estaba unido al edificio Los Arcos mediante el Arco del Corregidor. Al derribarse éste se hizo reforma integral de la fachada (Arq. José Esteve), en lenguaje clasicista. Interiormente se estructura en torno a un patio rectangular con galerías porticadas en tres de sus lados, y una amplia escalera.

Titularidad  
Uso Actual  
Estado de conservación

**Ayuntamiento Educativo****CA-JER-012****ALCÁZAR DE JEREZ Y MURALLA URBANA****Interés Arquitectónico: 5****NIVEL II**

PROVINCIA	CÁDIZ
COMARCA	Campaña de Jerez
MUNICIPIO	Jerez de la Frontera
REFERENCIA CATASTRAL	5735010QA5653F
PROTECCIÓN LEY 14/2007	Bien de Interés Cultural (BIC) inscrito
CAT. PLANEAMIENTO VIGENTE	-
CAT. PLANEAMIENTO TRAMIT	-

Conjunto patrimonial de origen defensivo y residencial, con espacios y edificaciones de diversas épocas y filiaciones estilísticas, que arrancan en con construcciones islámicas del siglo XI y cristianas desde 1264, viviendo una etapa de esplendor con la alcaidía de los Vilavicencio (s.XVII-1926) y las obras de T. de Anasagasti a partir de 1926.

Titularidad  
Uso Actual  
Estado de conservación

**Ayuntamiento Polivalente****CA-JER-016****EDIFICIO ADMINISTRATIVO****Interés Arquitectónico: 2****NIVEL IV**

PROVINCIA	CÁDIZ
COMARCA	Campaña de Jerez
MUNICIPIO	Jerez de la Frontera
REFERENCIA CATASTRAL	6038031QA5663G
PROTECCIÓN LEY 14/2007	-
CAT. PLANEAMIENTO VIGENTE	-
CAT. PLANEAMIENTO TRAMIT	-

-

Titularidad  
Uso Actual  
Estado de conservación

**Ayuntamiento Administrativo****CA-JER-017****EDIFICIO LA CALESA****Interés Arquitectónico: 2****NIVEL IV**

PROVINCIA	CÁDIZ
COMARCA	Campaña de Jerez
MUNICIPIO	Jerez de la Frontera
REFERENCIA CATASTRAL	5638207QA5653H
PROTECCIÓN LEY 14/2007	-
CAT. PLANEAMIENTO VIGENTE	-
CAT. PLANEAMIENTO TRAMIT	-

-

Titularidad  
Uso Actual  
Estado de conservación

**Ayuntamiento Desconocido**

**CA-JER-018****EDIFICIO EN CALLE LIMONES****Interés Arquitectónico: 2****NIVEL IV**

PROVINCIA CÁDIZ  
 COMARCA Campiña de Jerez  
 MUNICIPIO Jerez de la Frontera  
 REFERENCIA CATASTRAL 5638209QA5653H

PROTECCIÓN LEY 14/2007 -  
 CAT. PLANEAMIENTO VIGENTE -  
 CAT. PLANEAMIENTO TRAMIT -

-  
 Titularidad  
 Uso Actual  
 Estado de conservación

**Ayuntamiento  
Desconocido****CA-JER-019****TEATRO VILLAMARTA****Interés Arquitectónico: 5****NIVEL II**

PROVINCIA CÁDIZ  
 COMARCA Campiña de Jerez  
 MUNICIPIO Jerez de la Frontera  
 REFERENCIA CATASTRAL 6237001QA5663E

PROTECCIÓN LEY 14/2007 Bien de Interés Cultural (BIC) inscrito  
 CAT. PLANEAMIENTO VIGENTE -  
 CAT. PLANEAMIENTO TRAMIT -

Construido entre 1926 y 1928 por Teodoro Anasagasti, de carácter ecléctico, posee planta casi cuadrada, con una amplia caja de escena. Su fachada se compone con dos torres que flanquean la portada, con un gran vano central adintelado de acceso. Fue rehabilitado en torno a 1995, bajo la dirección de J.A. Carbajal, J.L. Daroca y R. Otero.

Titularidad  
 Uso Actual  
 Estado de conservación

**Ayuntamiento  
Cultural****CA-JER-021****EDIFICIO XEFAR ONDA JEREZ****Interés Arquitectónico: 2****NIVEL IV**

PROVINCIA CÁDIZ  
 COMARCA Campiña de Jerez  
 MUNICIPIO Jerez de la Frontera  
 REFERENCIA CATASTRAL 6134017QA5663C

PROTECCIÓN LEY 14/2007 -  
 CAT. PLANEAMIENTO VIGENTE -  
 CAT. PLANEAMIENTO TRAMIT -

-  
 Titularidad  
 Uso Actual  
 Estado de conservación

**Ayuntamiento  
Administrativo****CA-JER-023****NAVE DEL ACEITE - ESPACIO LOLA FLORES****Interés Arquitectónico: 3****NIVEL II**

PROVINCIA CÁDIZ  
 COMARCA Campiña de Jerez  
 MUNICIPIO Jerez de la Frontera  
 REFERENCIA CATASTRAL 5538101QA5653H

PROTECCIÓN LEY 14/2007 BCG por Disposición Adicional Sexta  
 CAT. PLANEAMIENTO VIGENTE -  
 CAT. PLANEAMIENTO TRAMIT -

Se trata de una antigua bodega-granero de 2 plantas, que debió pertenecer a los Condes de Montegil, estructurada en dos crujías con arcadas intermedias y cubierta a dos aguas sobre pares de madera. Se está acondicionando como "Espacio Lola Flores", en el marco de la tematización de la Plaza de Belén en relación al flamenco.

Titularidad  
 Uso Actual  
 Estado de conservación

**Ayuntamiento  
Cultural**

**CA-JER-024****PALACIO PONCE DE LEÓN-VILLACRECES**

PROVINCIA	CÁDIZ
COMARCA	Campaña de Jerez
MUNICIPIO	Jerez de la Frontera
REFERENCIA CATASTRAL	5539101QA5653H
PROTECCIÓN LEY 14/2007	BCG por Disposición Adicional Sexta
CAT. PLANEAMIENTO VIGENTE	-
CAT. PLANEAMIENTO TRAMIT	-

**Interés Arquitectónico: 3****NIVEL II**

Construcción palaciega iniciada en el s. XVI, en una manzana completa, estructurada en torno a un amplio patio principal y patio y dependencias secundarias. Muy alterado desde el siglo XIX y mal conservado, está cedido a una institución docente. Es destacable un singular hueco en esquina, de estilo plateresco, fechado en 1573.

Titularidad  
Uso Actual  
Estado de conservación

**Ayuntamiento  
Educativo****CA-JER-025****BODEGA EN CALLE JUANA DE DIOS LACOSTE**

PROVINCIA	CÁDIZ
COMARCA	Campaña de Jerez
MUNICIPIO	Jerez de la Frontera
REFERENCIA CATASTRAL	5540302QA5654B
PROTECCIÓN LEY 14/2007	BCG por Disposición Adicional Sexta
CAT. PLANEAMIENTO VIGENTE	-
CAT. PLANEAMIENTO TRAMIT	-

**Interés Arquitectónico: 3****NIVEL II**

Edificio de cierta complejidad, integrado por un casco de bodega con dos y una crujías, según zonas, en torno a un patio en el que se ha inscrito otra nave casi cuadrada. Hacia la plazuela en la confluencia de las calles Vid y Canto se disponen otras 2 crujías de dimensiones domésticas. El edificio se encuentra en muy mal estado y sin uso.

Titularidad  
Uso Actual  
Estado de conservación

**Ayuntamiento  
En desuso****CA-JER-026****ESPACIO CULTURAL CINE ASTORIA**

PROVINCIA	CÁDIZ
COMARCA	Campaña de Jerez
MUNICIPIO	Jerez de la Frontera
REFERENCIA CATASTRAL	5640004QA5654B
PROTECCIÓN LEY 14/2007	-
CAT. PLANEAMIENTO VIGENTE	-
CAT. PLANEAMIENTO TRAMIT	-

**Interés Arquitectónico: 2****NIVEL IV**

-

Titularidad  
Uso Actual  
Estado de conservación

**Ayuntamiento  
Cultural****CA-JER-027****SALA COMPAÑÍA**

PROVINCIA	CÁDIZ
COMARCA	Campaña de Jerez
MUNICIPIO	Jerez de la Frontera
REFERENCIA CATASTRAL	5741332QA5654B
PROTECCIÓN LEY 14/2007	BCG por Disposición Adicional Sexta
CAT. PLANEAMIENTO VIGENTE	-
CAT. PLANEAMIENTO TRAMIT	-

**Interés Arquitectónico: 4****NIVEL II**

Edificio de origen religioso del siglo XVII, reconstruido a comienzos del XVIII tras un incendio y atribuido al maestro Diego Morales Meléndez. Se estructura en base a tres naves con crucero, cubiertas con bóvedas. Ha sido rehabilitada y acondicionada como auditorio público y sala de exposiciones.

Titularidad  
Uso Actual  
Estado de conservación

**Ayuntamiento  
Cultural**

**CA-JER-028****CLAUSTROS DEL CONVENTO DE SANTO DOMINGO****Interés Arquitectónico: 4****NIVEL II**

PROVINCIA	CÁDIZ
COMARCA	Campaña de Jerez
MUNICIPIO	Jerez de la Frontera
REFERENCIA CATASTRAL	6041025QA5664A
PROTECCIÓN LEY 14/2007	BCG por Disposición Adicional Sexta
CAT. PLANEAMIENTO VIGENTE	-
CAT. PLANEAMIENTO TRAMIT	-

Separados de la iglesia con la desamortización de Mendizábal, el claustro principal (construido entre los siglos XV y XVI) da acceso al refectorio, el dormitorio, el capítulo, la capilla de Rivadeneira y la escalera. El conjunto contaba con otros claustros, como el de la Enfermería. Parte del recinto está pendiente de rehabilitación.

Titularidad  
Uso Actual  
Estado de conservación

**Ayuntamiento Cultural****CA-JER-029****CONSERVATORIO DE MÚSICA****Interés Arquitectónico: 3****NIVEL II**

PROVINCIA	CÁDIZ
COMARCA	Campaña de Jerez
MUNICIPIO	Jerez de la Frontera
REFERENCIA CATASTRAL	6041007QA5664A
PROTECCIÓN LEY 14/2007	BCG por Disposición Adicional Sexta
CAT. PLANEAMIENTO VIGENTE	-
CAT. PLANEAMIENTO TRAMIT	-

Inserto en un casco de bodega de planta rectangular con 4 crujías, es resultado de un proyecto dirigido desde la Gerencia de Urbanismo. Las 2 naves centrales se mantienen como un gran vacío con galerías y luz cenital, que estructura las salas dispuestas en el perímetro.

Titularidad  
Uso Actual  
Estado de conservación

**Ayuntamiento Educativo****CA-JER-031****NAVE BODEGUERA****Interés Arquitectónico: 2****NIVEL IV**

PROVINCIA	CÁDIZ
COMARCA	Campaña de Jerez
MUNICIPIO	Jerez de la Frontera
REFERENCIA CATASTRAL	6232807QA5663A
PROTECCIÓN LEY 14/2007	-
CAT. PLANEAMIENTO VIGENTE	-
CAT. PLANEAMIENTO TRAMIT	-

-

Titularidad  
Uso Actual  
Estado de conservación

**Ayuntamiento En desuso****CA-JER-035****MUSEO ARQUEOLÓGICO****Interés Arquitectónico: 4****NIVEL II**

PROVINCIA	CÁDIZ
COMARCA	Campaña de Jerez
MUNICIPIO	Jerez de la Frontera
REFERENCIA CATASTRAL	5339803QA5653G
PROTECCIÓN LEY 14/2007	Bien de Interés Cultural (BIC) inscrito
CAT. PLANEAMIENTO VIGENTE	-
CAT. PLANEAMIENTO TRAMIT	-

A partir de una colección iniciada en 1873 se constituye en 1935 la Colección Arqueológica y en 1963 el Museo Arqueológico, que se ubica desde 1993 en una casa de comienzos del XIX y en la Sala San Julián (José Esteve, 1890). Ambos edificios, en tono a sendos patios, se amplían con una zona expositiva moderna, colindante con la c/ Justicia.

Titularidad  
Uso Actual  
Estado de conservación

**Ayuntamiento Cultural**

**CA-JER-037****CASA HERMANDAD DEL ROCÍO**

PROVINCIA CÁDIZ  
COMARCA Campiña de Jerez  
MUNICIPIO Jerez de la Frontera  
REFERENCIA CATASTRAL 5642844QA5654B

PROTECCIÓN LEY 14/2007 BCG por Disposición Adicional Sexta  
CAT. PLANEAMIENTO VIGENTE -  
CAT. PLANEAMIENTO TRAMIT -

**Interés Arquitectónico: 3****NIVEL II**

Casa patio singular, en buena medida por su ubicación, adosada a la muralla urbana. La estructura de la casa patio del siglo XIX, con galerías con pilares de fundición y crujeas en torno a un patio central, y patio trasero (jardín, en este caso) se completa con espacios laterales, más evidentes en el espacio del antiguo adarve de la muralla.

Titularidad  
Uso Actual  
Estado de conservación

**Ayuntamiento  
Polivalente**

**CA-JER-039****ESCUELA DE ARTE**

PROVINCIA CÁDIZ  
COMARCA Campiña de Jerez  
MUNICIPIO Jerez de la Frontera  
REFERENCIA CATASTRAL 5744010QA5654D

PROTECCIÓN LEY 14/2007 BCG por Disposición Adicional Sexta  
CAT. PLANEAMIENTO VIGENTE -  
CAT. PLANEAMIENTO TRAMIT -

**Interés Arquitectónico: 4****NIVEL II**

Partiendo del antiguo Convento de la Victoria (fundado en 1543), Fernando de la Cuadra Irizar reforma el edificio a mediados de los años 50, restaurando el claustro, conservando algunas dependencias características de la estructura conventual y dotando al edificio de nuevas fachadas, en sintonía con la arquitectura oficial de la época.

Titularidad  
Uso Actual  
Estado de conservación

**Ayuntamiento  
Educativo**

**CA-JER-040****COMPLEJO BODEGAS VALDESPINO**

PROVINCIA CÁDIZ  
COMARCA Campiña de Jerez  
MUNICIPIO Jerez de la Frontera  
REFERENCIA CATASTRAL 5744015QA5654D

PROTECCIÓN LEY 14/2007 BCG por Disposición Adicional Sexta  
CAT. PLANEAMIENTO VIGENTE -  
CAT. PLANEAMIENTO TRAMIT -

**Interés Arquitectónico: 3****NIVEL II**

Partiendo de uno de los escasos complejos bodegueros primitivos de Jerez, previos a la expansión exportadora, integrado por varios cascos de tamaño reducido, se ha reformado parte del conjunto, con importantes sustituciones, para acoger la Escuela Oficial de Idiomas. Una parte importante del edificio no se ha rehabilitado.

Titularidad  
Uso Actual  
Estado de conservación

**Ayuntamiento  
Educativo**

**CA-JER-041****BODEGA MUSEO TAURINO**

PROVINCIA CÁDIZ  
COMARCA Campiña de Jerez  
MUNICIPIO Jerez de la Frontera  
REFERENCIA CATASTRAL 5945028QA5654F

PROTECCIÓN LEY 14/2007 BCG por Disposición Adicional Sexta  
CAT. PLANEAMIENTO VIGENTE -  
CAT. PLANEAMIENTO TRAMIT -

**Interés Arquitectónico: 3****NIVEL II**

Pequeño complejo bodeguero, integrado por naves paralelas a fachada y algunas dependencias singulares (con el alambique, entre otras), que debió ser el origen de las bodegas Garvey (tras su expansión llegó a ocupar casi la totalidad de la manzana). Alberga el Museo Taurino.

Titularidad  
Uso Actual  
Estado de conservación

**Ayuntamiento  
Cultural**

**CA-JER-042****SALA DE EXPOSICIONES CALLEJÓN DE LOS BOLOS****Interés Arquitectónico: 4****NIVEL II**

PROVINCIA CÁDIZ  
 COMARCA Campiña de Jerez  
 MUNICIPIO Jerez de la Frontera  
 REFERENCIA CATASTRAL 6044415QA5664C

PROTECCIÓN LEY 14/2007 BCG por Disposición Adicional Sexta  
 CAT. PLANEAMIENTO VIGENTE -  
 CAT. PLANEAMIENTO TRAMIT -

Sala de exposiciones resultante de la rehabilitación (una de las pioneras) de un fragmento de una bodega. Se trata del casco central del denominado Duplo de Los Bolos, que ha quedado inserto en una operación de construcción de viviendas tras demoliciones de 1982. Tiene la particularidad de que los soportes estructurales son cilíndricos.

Titularidad  
 Uso Actual  
 Estado de conservación

**Ayuntamiento Cultural****CA-JER-043****MUSEO DEL BELÉN****Interés Arquitectónico: 3****NIVEL II**

PROVINCIA CÁDIZ  
 COMARCA Campiña de Jerez  
 MUNICIPIO Jerez de la Frontera  
 REFERENCIA CATASTRAL 6345013QA5664E

PROTECCIÓN LEY 14/2007 BCG por Disposición Adicional Sexta  
 CAT. PLANEAMIENTO VIGENTE -  
 CAT. PLANEAMIENTO TRAMIT -

Se trata de un singular ejemplo de bodega duplo, al presentar un esquema asimétrico (un casco de 4 naves y otro de 2), proyectado en 1869 por Antonio de la Barrera. Estuvo integrado en el complejo "C. Fernández y C<sup>a</sup>" a fines del siglo XIX.

Titularidad  
 Uso Actual  
 Estado de conservación

**Ayuntamiento Cultural****CA-JER-045****INTERNADO HOGAR MANUEL DE FALLA****Interés Arquitectónico: 2****NIVEL IV**

PROVINCIA CÁDIZ  
 COMARCA Campiña de Jerez  
 MUNICIPIO Jerez de la Frontera  
 REFERENCIA CATASTRAL 6543001QA5664D

PROTECCIÓN LEY 14/2007 -  
 CAT. PLANEAMIENTO VIGENTE -  
 CAT. PLANEAMIENTO TRAMIT -

-

Titularidad  
 Uso Actual  
 Estado de conservación

**Ayuntamiento Residencial****CA-JER-049****ERMITA DE GUÍA****Interés Arquitectónico: 4****NIVEL II**

PROVINCIA CÁDIZ  
 COMARCA Campiña de Jerez  
 MUNICIPIO Jerez de la Frontera  
 REFERENCIA CATASTRAL 5232203QA5653A

PROTECCIÓN LEY 14/2007 BCG por Disposición Adicional Sexta  
 CAT. PLANEAMIENTO VIGENTE -  
 CAT. PLANEAMIENTO TRAMIT -

La Ermita de Guía o Ermita de la Alcubilla (contigua a la Fuente de la Alcubilla, de 1594 y traza manierista) fue construida en 1670 (maestro mayor Diego Moreno Meléndez). Junto a su portada, con frontón y espadaña superiores, es destacable los dos accesos que presenta en su lateral izquierdo, que permiten el acceso a los depósitos de agua.

Titularidad  
 Uso Actual  
 Estado de conservación

**Ayuntamiento Religioso**



**CA-JER-050****C.E.I.P. AL ÁNDALUS****Interés Arquitectónico: 3****NIVEL II**

PROVINCIA	CÁDIZ
COMARCA	Campaña de Jerez
MUNICIPIO	Jerez de la Frontera
REFERENCIA CATASTRAL	6231002QA5663A
PROTECCIÓN LEY 14/2007	BCG por Disposición Adicional Sexta
CAT. PLANEAMIENTO VIGENTE	-
CAT. PLANEAMIENTO TRAMIT	-

Centro docente construido a mediados del siglo XX, en una parcela con fachada a espacios diversos, con los que establece cierto diálogo de escalas. Sus fachadas de ladrillo aplanillado y el recurso a formas tradicionales como el arco, las balaustradas y los escudos en relieve nos hablan del lenguaje propio del "periodo autárquico".

Titularidad  
 Uso Actual  
 Estado de conservación

**Ayuntamiento Educativo****CA-JER-052****C.E.I.P. PÍO XII****Interés Arquitectónico: 2****NIVEL IV**

PROVINCIA	CÁDIZ
COMARCA	Campaña de Jerez
MUNICIPIO	Jerez de la Frontera
REFERENCIA CATASTRAL	6736304QA5663F
PROTECCIÓN LEY 14/2007	-
CAT. PLANEAMIENTO VIGENTE	-
CAT. PLANEAMIENTO TRAMIT	-

-

Titularidad  
 Uso Actual  
 Estado de conservación

**Ayuntamiento Educativo****CA-JER-057****TEMPLO BAUTISTA****Interés Arquitectónico: 2****NIVEL IV**

PROVINCIA	CÁDIZ
COMARCA	Campaña de Jerez
MUNICIPIO	Jerez de la Frontera
REFERENCIA CATASTRAL	5344302QA5654C
PROTECCIÓN LEY 14/2007	-
CAT. PLANEAMIENTO VIGENTE	-
CAT. PLANEAMIENTO TRAMIT	-

-

Titularidad  
 Uso Actual  
 Estado de conservación

**Ayuntamiento Religioso****CA-JER-059****ANTIGUA ESCUELA OFICIAL DE IDIOMAS****Interés Arquitectónico: 2****NIVEL IV**

PROVINCIA	CÁDIZ
COMARCA	Campaña de Jerez
MUNICIPIO	Jerez de la Frontera
REFERENCIA CATASTRAL	5244305QA5654C
PROTECCIÓN LEY 14/2007	-
CAT. PLANEAMIENTO VIGENTE	-
CAT. PLANEAMIENTO TRAMIT	-

-

Titularidad  
 Uso Actual  
 Estado de conservación

**Ayuntamiento En desuso**

**CA-JER-060****BODEGAS SINDICATO**

PROVINCIA CÁDIZ  
 COMARCA Campiña de Jerez  
 MUNICIPIO Jerez de la Frontera  
 REFERENCIA CATASTRAL 5646040QA5654F

PROTECCIÓN LEY 14/2007 BCG por Disposición Adicional Sexta  
 CAT. PLANEAMIENTO VIGENTE -  
 CAT. PLANEAMIENTO TRAMIT -

**Interés Arquitectónico: 3****NIVEL II**

Complejo bodeguero integradp por 2 amplios cascos pareados conectados por un patio porticado, con acceso desde los jardines de la Fundación Andrés de Ribera. Cada casco está integrado por 4 naves, si bien el situado al sur ha sido alterado sustancialmente para sustentar la actividad "El misterio de Jerez".

Titularidad  
 Uso Actual  
 Estado de conservación

**Ayuntamiento Cultural****CA-JER-061****DEPÓSITO DE AGUAS BARRIADA LA PLATA**

PROVINCIA CÁDIZ  
 COMARCA Campiña de Jerez  
 MUNICIPIO Jerez de la Frontera  
 REFERENCIA CATASTRAL 5549801QA5654H

PROTECCIÓN LEY 14/2007 BCG por Disposición Adicional Sexta  
 CAT. PLANEAMIENTO VIGENTE -  
 CAT. PLANEAMIENTO TRAMIT -

**Interés Arquitectónico: 3****NIVEL II**

Torre con depósito de agua llegada del manantial de Tempul, de planta cuadrada, construida con proyecto de Fernando de la Cuadra hacia 1940, para abastecer al barrio de la Plata. Rehabilitada a partir de 2014, es sede de la Agrupación Fotográfica San Dionisio, con exposición permanente en planta baja y sede administrativa en la segunda.

Titularidad  
 Uso Actual  
 Estado de conservación

**Ayuntamiento Sociocultural****CA-JER-062****CASETA MUNICIPAL DE FERIA**

PROVINCIA CÁDIZ  
 COMARCA Campiña de Jerez  
 MUNICIPIO Jerez de la Frontera  
 REFERENCIA CATASTRAL 6852001QA5665B

PROTECCIÓN LEY 14/2007 BCG por Disposición Adicional Sexta  
 CAT. PLANEAMIENTO VIGENTE -  
 CAT. PLANEAMIENTO TRAMIT -

**Interés Arquitectónico: 5****NIVEL II**

En el parque González Hontoria, es un edificio gemelo del Casino Jerezano, del mismo autor (F. Hernández Rubio). Sobre un potente podio, una liviana estructura abierta de pilares de fundición, a modo de casco invertido, con perfilería metálica y listones de madera vistos, revestido con chapa metálica, todo ello con elementos ornamentales.

Titularidad  
 Uso Actual  
 Estado de conservación

**Ayuntamiento De ocio / espectáculo****CA-JER-D01****INMUEBLE EN CALLE SAN MIGUEL Y FATE**

PROVINCIA CÁDIZ  
 COMARCA Campiña de Jerez  
 MUNICIPIO Jerez de la Frontera  
 REFERENCIA CATASTRAL 5934104QA5653D

PROTECCIÓN LEY 14/2007 BCG por Disposición Adicional Sexta  
 CAT. PLANEAMIENTO VIGENTE -  
 CAT. PLANEAMIENTO TRAMIT -

**Interés Arquitectónico: 3****NIVEL II**

Edificio ecléctico del siglo XIX, con varios patios y una alta densidad de ocupación, en una parcela de dimensiones considerables. Ubicado en la esquina de las calles San Miguel y Fate, es también conocido como sede de la Comunidad Terapéutica de Salud Mental de Jerez.

Titularidad  
 Uso Actual  
 Estado de conservación

**Diputación Asistencial**

**CA-JER-D02****C.E. PERMANENTE ALJIBE Y CENTRO DROGODEPENDENCIA****Interés Arquitectónico: 3****NIVEL II**

PROVINCIA CÁDIZ  
 COMARCA Campiña de Jerez  
 MUNICIPIO Jerez de la Frontera  
 REFERENCIA CATASTRAL 5932807QA5653B

PROTECCIÓN LEY 14/2007 BCG por Disposición Adicional Sexta  
 CAT. PLANEAMIENTO VIGENTE -  
 CAT. PLANEAMIENTO TRAMIT -

Edificio del siglo XVIII que fue Hospital de Mujeres Incurables hasta 1840. Se organiza en torno a un amplio patio porticado, de traza neoclásica, con una prolongación en forma de doble arcada, en su fondo, que originalmente se abría al campo. Integra también una iglesia (con acceso directo desde la calle) así como varias naves anexas.

Titularidad  
 Uso Actual  
 Estado de conservación

**Diputación Polivalente****CA-JER-D03****HOGAR DE LOS DOLORES****Interés Arquitectónico: 3****NIVEL II**

PROVINCIA CÁDIZ  
 COMARCA Campiña de Jerez  
 MUNICIPIO Jerez de la Frontera  
 REFERENCIA CATASTRAL 5641701QA5654B

PROTECCIÓN LEY 14/2007 BCG por Disposición Adicional Sexta  
 CAT. PLANEAMIENTO VIGENTE -  
 CAT. PLANEAMIENTO TRAMIT -

Ocupando una manzana completa, este edificio del siglo XIX y léxico neoclásico, se estructura en tono a un patio. Es utilizado como residencia para personas con síndrome de Down, presentando un mal estado de conservación general.

Titularidad  
 Uso Actual  
 Estado de conservación

**Diputación Asistencial****CA-JER-D04****PAGO CABEZA DE LA ACEÑA****Interés Arquitectónico: 2****NIVEL IV**

PROVINCIA CÁDIZ  
 COMARCA Campiña de Jerez  
 MUNICIPIO Jerez de la Frontera  
 REFERENCIA CATASTRAL 8907101QA5680F

PROTECCIÓN LEY 14/2007 -  
 CAT. PLANEAMIENTO VIGENTE -  
 CAT. PLANEAMIENTO TRAMIT -

-

Titularidad  
 Uso Actual  
 Estado de conservación

**Diputación Hospitalario****CA-JER-D05****CENTRO EXPERIMENTAL AGRÍCOLA GANADERO****Interés Arquitectónico: 2****NIVEL IV**

PROVINCIA CÁDIZ  
 COMARCA Campiña de Jerez  
 MUNICIPIO Jerez de la Frontera  
 REFERENCIA CATASTRAL 53020A11800065

PROTECCIÓN LEY 14/2007 -  
 CAT. PLANEAMIENTO VIGENTE -  
 CAT. PLANEAMIENTO TRAMIT -

-

Titularidad  
 Uso Actual  
 Estado de conservación

**Diputación Polivalente**

**MUNICIPIO**

JIMENA DE LA FRONTERA

Pese al origen histórico de Jimena de la Frontera, su patrimonio arquitectónico municipal cuenta con pocos edificios con un interés arquitectónico significativo, salvo su excepcional Castillo Fortaleza, la Casa Consistorial, el singular Edificio La Perla o el Antiguo Silo del SENPA, que se trata de uno de los pocos edificios de este tipo en la provincia de Cádiz que ya ha sido objeto de una rehabilitación general para asumir nuevos cometidos. No obstante, tanto el edificio municipal La Calzada como la Biblioteca Pública demandan intervenciones de rehabilitación, contando con un alto potencial para incrementar su valor arquitectónico a través de dichas intervenciones y superando una dinámica un tanto errática de asignaciones de usos y actuaciones inconexas.

**CA-JIM-001****CASA CONSISTORIAL****Interés Arquitectónico: 4****NIVEL I**

PROVINCIA CÁDIZ  
 COMARCA Campo de Gibraltar  
 MUNICIPIO Jimena de la Frontera  
 REFERENCIA CATASTRAL 0251012TF8305S

PROTECCIÓN LEY 14/2007 Sin protección  
 CAT. PLANEAMIENTO VIGENTE -  
 CAT. PLANEAMIENTO TRAMIT -

El Ayuntamiento ocupa una casa de finales del XIX cuyo emplazamiento carece de la representatividad asociada a un edificio público de estas características. El edificio ocupa una parcela casi cuadrada, y responde básicamente al tipo de casa patio, éste de forma aproximadamente octogonal, centrado y con galería perimetral. (Ver ficha reducida)

Titularidad  
 Uso Actual  
 Estado de conservación

**Ayuntamiento  
 Administrativo  
 Buen estado de conservación**

**CA-JIM-002****CASA DE LA CULTURA****Interés Arquitectónico: 2****NIVEL IV**

PROVINCIA CÁDIZ  
 COMARCA Campo de Gibraltar  
 MUNICIPIO Jimena de la Frontera  
 REFERENCIA CATASTRAL 0251111TF8305S

PROTECCIÓN LEY 14/2007 -  
 CAT. PLANEAMIENTO VIGENTE -  
 CAT. PLANEAMIENTO TRAMIT -

-

Titularidad  
 Uso Actual  
 Estado de conservación

**Ayuntamiento  
 Cultural  
 -**

**CA-JIM-003****BIBLIOTECA PUBLICA****Interés Arquitectónico: 3****NIVEL I**

PROVINCIA CÁDIZ  
 COMARCA Campo de Gibraltar  
 MUNICIPIO Jimena de la Frontera  
 REFERENCIA CATASTRAL 0251101TF8305S

PROTECCIÓN LEY 14/2007 Sin protección  
 CAT. PLANEAMIENTO VIGENTE -  
 CAT. PLANEAMIENTO TRAMIT -

Probablemente de los años 60, este edificio ha pasado por asumir usos muy distintos, desde guardería infantil hasta el actual de biblioteca. Se trata de un edificio de sencilla volumetría prismática, ubicado entre una pequeña plaza y la calle Ceniza, a una cota muy inferior (2 plantas por debajo), llegando a tener 4 niveles diferentes.

Titularidad  
 Uso Actual  
 Estado de conservación

**Ayuntamiento  
 Biblioteca  
 Normal estado de conservación**

**CA-JIM-004****ANTIGUO MERCADO****Interés Arquitectónico: 2****NIVEL IV**

PROVINCIA CÁDIZ  
 COMARCA Campo de Gibraltar  
 MUNICIPIO Jimena de la Frontera  
 REFERENCIA CATASTRAL 0251005TF8305S

PROTECCIÓN LEY 14/2007 -  
 CAT. PLANEAMIENTO VIGENTE -  
 CAT. PLANEAMIENTO TRAMIT -

-  
 Titularidad  
 Uso Actual  
 Estado de conservación

**Ayuntamiento  
 Comercial**

**CA-JIM-005****ANTIGUA BIBLIOTECA****Interés Arquitectónico: 2****NIVEL IV**

PROVINCIA CÁDIZ  
 COMARCA Campo de Gibraltar  
 MUNICIPIO Jimena de la Frontera  
 REFERENCIA CATASTRAL 0251004TF8305S

PROTECCIÓN LEY 14/2007 -  
 CAT. PLANEAMIENTO VIGENTE -  
 CAT. PLANEAMIENTO TRAMIT -

-  
 Titularidad  
 Uso Actual  
 Estado de conservación

**Ayuntamiento  
 Cultural**

**CA-JIM-006****PEÑA FLAMENCA****Interés Arquitectónico: 2****NIVEL IV**

PROVINCIA CÁDIZ  
 COMARCA Campo de Gibraltar  
 MUNICIPIO Jimena de la Frontera  
 REFERENCIA CATASTRAL 11021A00500023

PROTECCIÓN LEY 14/2007 -  
 CAT. PLANEAMIENTO VIGENTE -  
 CAT. PLANEAMIENTO TRAMIT -

-  
 Titularidad  
 Uso Actual  
 Estado de conservación

**Ayuntamiento  
 Sociocultural**

**CA-JIM-007****EDIFICIO LA PERLA****Interés Arquitectónico: 4****NIVEL I**

PROVINCIA CÁDIZ  
 COMARCA Campo de Gibraltar  
 MUNICIPIO Jimena de la Frontera  
 REFERENCIA CATASTRAL 0250816TF8305S

PROTECCIÓN LEY 14/2007 Sin protección  
 CAT. PLANEAMIENTO VIGENTE -  
 CAT. PLANEAMIENTO TRAMIT -

-  
 Adquirida por el Ayuntamiento hace unos 10 años, esta antigua fonda se organiza en torno a un singular patio ovalado con galerías y dos plantas de altura, con forjados y cubiertas de madera. Ha sido objeto de obras para acoger usos públicos, financiadas por el Ayuntamiento y la Diputación, que no han concluido. (Ver ficha completa)

Titularidad  
 Uso Actual  
 Estado de conservación

**Ayuntamiento  
 En desuso  
 Degradado**

**CA-JIM-008****MERCADO DE EL MIRADOR****Interés Arquitectónico: 2****NIVEL IV**

PROVINCIA CÁDIZ  
 COMARCA Campo de Gibraltar  
 MUNICIPIO Jimena de la Frontera  
 REFERENCIA CATASTRAL 0154037TF8305S

PROTECCIÓN LEY 14/2007 -  
 CAT. PLANEAMIENTO VIGENTE -  
 CAT. PLANEAMIENTO TRAMIT -

-  
 Titularidad  
 Uso Actual  
 Estado de conservación

**Ayuntamiento  
 Comercial**

**CA-JIM-009****CASTILLO FORTALEZA Y CEMENTERIO VIEJO****Interés Arquitectónico: 5****NIVEL II**

PROVINCIA CÁDIZ  
 COMARCA Campo de Gibraltar  
 MUNICIPIO Jimena de la Frontera  
 REFERENCIA CATASTRAL 11021A00500110

PROTECCIÓN LEY 14/2007 Bien de Interés Cultural (BIC) inscrito  
 CAT. PLANEAMIENTO VIGENTE -  
 CAT. PLANEAMIENTO TRAMIT -

Recinto murado, del s.XIII. Se conservan arranques de muros y cubos. El interior está ocupado en parte por el cementerio. El Alcázar, en un extremo, se rodea con una doble muralla, con la torre del Homenaje en su centro, de planta circular. En el exterior se conservan aljibes de origen romano.

Titularidad  
 Uso Actual  
 Estado de conservación

**Ayuntamiento  
 Cultural**

**CA-JIM-010****EDIFICIO MUNICIPAL DE LA CALZADA****Interés Arquitectónico: 3****NIVEL I**

PROVINCIA CÁDIZ  
 COMARCA Campo de Gibraltar  
 MUNICIPIO Jimena de la Frontera  
 REFERENCIA CATASTRAL 0155005TF8305N

PROTECCIÓN LEY 14/2007 Sin protección  
 CAT. PLANEAMIENTO VIGENTE -  
 CAT. PLANEAMIENTO TRAMIT -

Proviene de la construcción de un sencillo centro escolar en terrenos del contiguo Convento de Nuestra Señora de la Victoria. Sobre un basamento común, se eleva una planta en forma de U integrada por crujías generosas, que alojan aulas bien iluminadas y ventiladas, en una ubicación privilegiada. (Ver ficha completa)

Titularidad  
 Uso Actual  
 Estado de conservación

**Ayuntamiento  
 En desuso  
 Muy degradado**

**CA-JIM-011****CENTRO DE DÍA****Interés Arquitectónico: 2****NIVEL IV**

PROVINCIA CÁDIZ  
 COMARCA Campo de Gibraltar  
 MUNICIPIO Jimena de la Frontera  
 REFERENCIA CATASTRAL 0449003TF8304N

PROTECCIÓN LEY 14/2007 -  
 CAT. PLANEAMIENTO VIGENTE -  
 CAT. PLANEAMIENTO TRAMIT -

-  
 Titularidad  
 Uso Actual  
 Estado de conservación

**Ayuntamiento  
 Asistencial**

**CA-JIM-012****ALMACÉN****Interés Arquitectónico: 2****NIVEL IV**

PROVINCIA CÁDIZ  
 COMARCA Campo de Gibraltar  
 MUNICIPIO Jimena de la Frontera  
 REFERENCIA CATASTRAL 0549801TF8304N

PROTECCIÓN LEY 14/2007 -  
 CAT. PLANEAMIENTO VIGENTE -  
 CAT. PLANEAMIENTO TRAMIT -

-  
 Titularidad  
 Uso Actual  
 Estado de conservación

**Ayuntamiento  
 Servicios**

-

**CA-JIM-013****PISCINA Y EDIFICIOS VINCULADOS****Interés Arquitectónico: 2****NIVEL IV**

PROVINCIA CÁDIZ  
 COMARCA Campo de Gibraltar  
 MUNICIPIO Jimena de la Frontera  
 REFERENCIA CATASTRAL 0749102TF8304N

PROTECCIÓN LEY 14/2007 -  
 CAT. PLANEAMIENTO VIGENTE -  
 CAT. PLANEAMIENTO TRAMIT -

-  
 Titularidad  
 Uso Actual  
 Estado de conservación

**Ayuntamiento  
 Deportivo**

-

**CA-JIM-014****POLIDEPORTIVO MUNICIPAL****Interés Arquitectónico: 2****NIVEL IV**

PROVINCIA CÁDIZ  
 COMARCA Campo de Gibraltar  
 MUNICIPIO Jimena de la Frontera  
 REFERENCIA CATASTRAL 0947601TF8304N

PROTECCIÓN LEY 14/2007 -  
 CAT. PLANEAMIENTO VIGENTE -  
 CAT. PLANEAMIENTO TRAMIT -

-  
 Titularidad  
 Uso Actual  
 Estado de conservación

**Ayuntamiento  
 Deportivo**

-

**CA-JIM-015****ANTIGUO SILO DEL SENPA****Interés Arquitectónico: 3****NIVEL II**

PROVINCIA CÁDIZ  
 COMARCA Campo de Gibraltar  
 MUNICIPIO Jimena de la Frontera  
 REFERENCIA CATASTRAL 1147901TF8314N

PROTECCIÓN LEY 14/2007 Sin protección  
 CAT. PLANEAMIENTO VIGENTE -  
 CAT. PLANEAMIENTO TRAMIT -

Este antiguo Silo del SENPA es uno de los pocos edificios de este tipo en la provincia de Cádiz que ya ha sido objeto de una rehabilitación general para asumir nuevos cometidos. Consta del silo vertical, que se ha compartimentado en varias salas para usos culturales, con ascensor, mientras la nave anexa se ha acondicionado como salón de actos.

-  
 Titularidad  
 Uso Actual  
 Estado de conservación

**Ayuntamiento  
 Cultural**

-

**CA-JIM-016****ANTIGUO MATADERO****Interés Arquitectónico: 2****NIVEL IV**

PROVINCIA CÁDIZ  
 COMARCA Campo de Gibraltar  
 MUNICIPIO Jimena de la Frontera  
 REFERENCIA CATASTRAL 1147902TF8314N

PROTECCIÓN LEY 14/2007 -  
 CAT. PLANEAMIENTO VIGENTE -  
 CAT. PLANEAMIENTO TRAMIT -

-  
 Titularidad  
 Uso Actual  
 Estado de conservación

**Ayuntamiento  
 Polivalente**

-

**CA-JIM-017****ANTIGUO CORTIJO EL GURUGÚ (LOS ÁNGELES)****Interés Arquitectónico: 2****NIVEL IV**

PROVINCIA CÁDIZ  
 COMARCA Campo de Gibraltar  
 MUNICIPIO Jimena de la Frontera  
 REFERENCIA CATASTRAL 1842013TF8314S

PROTECCIÓN LEY 14/2007 -  
 CAT. PLANEAMIENTO VIGENTE -  
 CAT. PLANEAMIENTO TRAMIT -

-  
 Titularidad  
 Uso Actual  
 Estado de conservación

**Ayuntamiento  
 Polivalente**

-

**CA-JIM-018****MERCADO DE ABASTOS (LOS ÁNGELES)****Interés Arquitectónico: 2****NIVEL IV**

PROVINCIA CÁDIZ  
 COMARCA Campo de Gibraltar  
 MUNICIPIO Jimena de la Frontera  
 REFERENCIA CATASTRAL 1839028TF8313N

PROTECCIÓN LEY 14/2007 -  
 CAT. PLANEAMIENTO VIGENTE -  
 CAT. PLANEAMIENTO TRAMIT -

-  
 Titularidad  
 Uso Actual  
 Estado de conservación

**Ayuntamiento  
 Comercial**

-

**CA-JIM-019****CENTRO CULTURAL REINA SOFÍA (LOS ÁNGELES)****Interés Arquitectónico: 2****NIVEL IV**

PROVINCIA CÁDIZ  
 COMARCA Campo de Gibraltar  
 MUNICIPIO Jimena de la Frontera  
 REFERENCIA CATASTRAL 1739017TF8313N

PROTECCIÓN LEY 14/2007 -  
 CAT. PLANEAMIENTO VIGENTE -  
 CAT. PLANEAMIENTO TRAMIT -

-  
 Titularidad  
 Uso Actual  
 Estado de conservación

**Ayuntamiento  
 Cultural**

-



**CA-JIM-020****TANATORIO MUNICIPAL (SAN PABLO DE BUCEITE)****Interés Arquitectónico: 2****NIVEL IV**

PROVINCIA CÁDIZ  
 COMARCA Campo de Gibraltar  
 MUNICIPIO Jimena de la Frontera  
 REFERENCIA CATASTRAL 11021A00600092

PROTECCIÓN LEY 14/2007 -  
 CAT. PLANEAMIENTO VIGENTE -  
 CAT. PLANEAMIENTO TRAMIT -

-  
 Titularidad  
 Uso Actual  
 Estado de conservación

**Ayuntamiento  
 Cementerio**

-

**CA-JIM-021****CEMENTERIO S.PABLO DE BUCEITE (S.PABLO DE BUCEITE)****Interés Arquitectónico: 2****NIVEL IV**

PROVINCIA CÁDIZ  
 COMARCA Campo de Gibraltar  
 MUNICIPIO Jimena de la Frontera  
 REFERENCIA CATASTRAL 000800300TF83E

PROTECCIÓN LEY 14/2007 -  
 CAT. PLANEAMIENTO VIGENTE -  
 CAT. PLANEAMIENTO TRAMIT -

-  
 Titularidad  
 Uso Actual  
 Estado de conservación

**Ayuntamiento  
 Cementerio**

-

**CA-JIM-022****ANTIGUA ESCUELA RURAL (SAN PABLO DE BUCEITE)****Interés Arquitectónico: 2****NIVEL IV**

PROVINCIA CÁDIZ  
 COMARCA Campo de Gibraltar  
 MUNICIPIO Jimena de la Frontera  
 REFERENCIA CATASTRAL 3885012TF8338S

PROTECCIÓN LEY 14/2007 -  
 CAT. PLANEAMIENTO VIGENTE -  
 CAT. PLANEAMIENTO TRAMIT -

-  
 Titularidad  
 Uso Actual  
 Estado de conservación

**Ayuntamiento  
 Desconocido**

-

**CA-JIM-023****EDIFICIO ENRIQUE TIERNO (SAN PABLO DE BUCEITE)****Interés Arquitectónico: 2****NIVEL IV**

PROVINCIA CÁDIZ  
 COMARCA Campo de Gibraltar  
 MUNICIPIO Jimena de la Frontera  
 REFERENCIA CATASTRAL 3988038TF8338N

PROTECCIÓN LEY 14/2007 -  
 CAT. PLANEAMIENTO VIGENTE -  
 CAT. PLANEAMIENTO TRAMIT -

-  
 Titularidad  
 Uso Actual  
 Estado de conservación

**Ayuntamiento  
 De ocio / espectáculo**

-

**CA-JIM-024****NUEVO SALÓN DE ACTOS (SAN PABLO DE BUCEITE)****Interés Arquitectónico: 2****NIVEL IV**

PROVINCIA CÁDIZ  
 COMARCA Campo de Gibraltar  
 MUNICIPIO Jimena de la Frontera  
 REFERENCIA CATASTRAL 3988038TF8338N

PROTECCIÓN LEY 14/2007 -  
 CAT. PLANEAMIENTO VIGENTE -  
 CAT. PLANEAMIENTO TRAMIT -

-  
 Titularidad  
 Uso Actual  
 Estado de conservación

**Ayuntamiento**  
**En desuso**  
 -

**CA-JIM-025****ESCUELA DE MARCHENILLA****Interés Arquitectónico: 2****NIVEL IV**

PROVINCIA CÁDIZ  
 COMARCA Campo de Gibraltar  
 MUNICIPIO Jimena de la Frontera  
 REFERENCIA CATASTRAL 11021A01600114

PROTECCIÓN LEY 14/2007 -  
 CAT. PLANEAMIENTO VIGENTE -  
 CAT. PLANEAMIENTO TRAMIT -

-  
 Titularidad  
 Uso Actual  
 Estado de conservación

**Ayuntamiento**  
**Cultural**  
 -

**CA-JIM-026****COMPLEJO AMBIENTAL DE EL CORCHADO****Interés Arquitectónico: 3****NIVEL II**

PROVINCIA CÁDIZ  
 COMARCA Campo de Gibraltar  
 MUNICIPIO Jimena de la Frontera  
 REFERENCIA CATASTRAL 11021A00100025

PROTECCIÓN LEY 14/2007 Sin protección  
 CAT. PLANEAMIENTO VIGENTE -  
 CAT. PLANEAMIENTO TRAMIT -

Poblado integrado por viviendas, capilla y edificios comunes, ligado a la central hidroeléctrica de El Corchado, acondicionado como alojamientos rurales por parte del ayuntamiento. En un enclave de gran interés natural, queda separado administrativamente de la propia central, en la margen contraria del río, ubicada ya en la provincia de Málaga.

Titularidad  
 Uso Actual  
 Estado de conservación

**Ayuntamiento**  
**Hotelero**  
 -

**MUNICIPIO****LA LÍNEA DE LA CONCEPCIÓN**

La estratégica ubicación de La Línea de la Concepción y su cometido como plaza defensiva y de control han marcado en gran medida su realidad urbana, a lo que se unen otros factores como la actividad económica ligada al Peñón y al narcotráfico. De su cometido militar he heredado un notable conjunto de búnkeres, muchos de propiedad municipal, en situaciones preeminentes y con un gran potencial para sumir cometidos públicos, quizá ligados a actividades culturales o de turismo temático. Este patrimonio de origen militar integra también piezas muy señaladas como la Casa del Istmo, el Conservatorio Muñoz Molleda o el Complejo Educativo Ballesteros, y se completa con piezas civiles como el Museo Cruz Herrera, el Castillo de los Jardines Saccone o el Cementerio Municipal. Entre las obras más recientes cabe reseñar la estigmatizada Casa de la Cultura (que merece una intervención atenta a sus valores) y obras tan recientes como la Casa de la Juventud.

**CA-LIN-001****AYUNTAMIENTO****Interés Arquitectónico: 2****NIVEL IV**

PROVINCIA CÁDIZ  
 COMARCA Campo de Gibraltar  
 MUNICIPIO La Línea de la Concepción  
 REFERENCIA CATASTRAL 8545002TF8084N

PROTECCIÓN LEY 14/2007 -  
 CAT. PLANEAMIENTO VIGENTE -  
 CAT. PLANEAMIENTO TRAMIT -

-  
 Titularidad  
 Uso Actual  
 Estado de conservación

**Ayuntamiento  
Administrativo****CA-LIN-002****CONSERVATORIO MUÑOZ MOLLEDA****Interés Arquitectónico: 4****NIVEL II**

PROVINCIA CÁDIZ  
 COMARCA Campo de Gibraltar  
 MUNICIPIO La Línea de la Concepción  
 REFERENCIA CATASTRAL 8545002TF8084N

PROTECCIÓN LEY 14/2007 BCG por Disposición Adicional Sexta  
 CAT. PLANEAMIENTO VIGENTE -  
 CAT. PLANEAMIENTO TRAMIT -

Asociado como dependencias de intendencia al Cuartel de Infantería Ballesteros, de comienzos del siglo XX, es un edificio exento, de planta simétrica, con dos niveles y una sólida construcción, que incluye una interesante estructura metálica roblonada en su interior. Fue reformado de forma lesiva en los años 80-90 para adaptarlo a conservatorio.

Titularidad  
 Uso Actual  
 Estado de conservación

**Ayuntamiento  
Educativo****CA-LIN-003****MUSEO CRUZ HERRERA****Interés Arquitectónico: 5****NIVEL II**

PROVINCIA CÁDIZ  
 COMARCA Campo de Gibraltar  
 MUNICIPIO La Línea de la Concepción  
 REFERENCIA CATASTRAL 8545006TF8084N

PROTECCIÓN LEY 14/2007 Bien de Catalogación General inscrito individualmente  
 CAT. PLANEAMIENTO VIGENTE -  
 CAT. PLANEAMIENTO TRAMIT -

Construido en 1874-75 como palacete de la familia Saccone, de estilo victoriano, presenta dos niveles y un esquema simétrico con pórtico de entrada desde el norte. Fue adquirida y adaptada al ayuntamiento en 1922, habiendo sido reformada posteriormente como museo. En su parte trasera se ha añadido un volumen para salón de plenos municipal.

Titularidad  
 Uso Actual  
 Estado de conservación

**Ayuntamiento  
Cultural**

**CA-LIN-004****CASTILLITO JARDINES SACCONE****Interés Arquitectónico: 4****NIVEL II**

PROVINCIA CÁDIZ  
 COMARCA Campo de Gibraltar  
 MUNICIPIO La Línea de la Concepción  
 REFERENCIA CATASTRAL 8545006TF8084N

PROTECCIÓN LEY 14/2007 Bien de Catalogación General inscrito individualmente  
 CAT. PLANEAMIENTO VIGENTE -  
 CAT. PLANEAMIENTO TRAMIT -

Integrado en los jardines de la Villa Saccone, este “castillito” fue originalmente un aljibe y ha albergado sucesivamente el archivo histórico municipal, punto de información y actualmente un almacén del servicio de parques y jardines, que lo ocupa parcialmente. Presenta rasgos historicistas, en línea con los rasgos de la propia villa.

Titularidad  
 Uso Actual  
 Estado de conservación

**Ayuntamiento Sociocultural****CA-LIN-005****DEPENDENCIAS DEL CONSERVATORIO DE MÚSICA****Interés Arquitectónico: 2****NIVEL IV**

PROVINCIA CÁDIZ  
 COMARCA Campo de Gibraltar  
 MUNICIPIO La Línea de la Concepción  
 REFERENCIA CATASTRAL 8545006TF8084N

PROTECCIÓN LEY 14/2007 -  
 CAT. PLANEAMIENTO VIGENTE -  
 CAT. PLANEAMIENTO TRAMIT -

-

Titularidad  
 Uso Actual  
 Estado de conservación

**Ayuntamiento Educativo****CA-LIN-006****COMPLEJO EDUCATIVO BALLESTEROS****Interés Arquitectónico: 4****NIVEL I**

PROVINCIA CÁDIZ  
 COMARCA Campo de Gibraltar  
 MUNICIPIO La Línea de la Concepción  
 REFERENCIA CATASTRAL 8545002TF8084N

PROTECCIÓN LEY 14/2007 BCG por Disposición Adicional Sexta  
 CAT. PLANEAMIENTO VIGENTE -  
 CAT. PLANEAMIENTO TRAMIT Protección Estructural (ANR-02)

El complejo, construido al inicio del s. XX, sustituyó a un recinto militar abaluartado cuyas dimensiones se conservaron al construirse el actual edificio. Éste presenta una planta cuadrada de 60 x 60 m, dos plantas de altura, y un patio de 30 x 30 m en torno al cual se disponen galerías que organizan los diferentes recorridos y accesos.

Titularidad  
 Uso Actual  
 Estado de conservación

**Ayuntamiento Polivalente Degradado****CA-LIN-007****OFICINAS DE GESTIÓN TRIBUTARIA****Interés Arquitectónico: 3****NIVEL I**

PROVINCIA CÁDIZ  
 COMARCA Campo de Gibraltar  
 MUNICIPIO La Línea de la Concepción  
 REFERENCIA CATASTRAL 8545001TF8084N

PROTECCIÓN LEY 14/2007 BCG por Disposición Adicional Sexta  
 CAT. PLANEAMIENTO VIGENTE -  
 CAT. PLANEAMIENTO TRAMIT Protección Tipológica (ANR-18)

Edificio propiedad de la Junta de Andalucía, con uso cedido al Ayuntamiento desde los años 90. Presenta los rasgos compositivos y estilísticos propios de la “arquitectura oficial del régimen”, conservándose muchos elementos originales en su interior, pese a intervenciones recientes poco acertadas. (Ver ficha completa)

Titularidad  
 Uso Actual  
 Estado de conservación

**Cesión de uso Administrativo Degradado**

**CA-LIN-008****BÚNKER NÚM. 151**

PROVINCIA CÁDIZ  
 COMARCA Campo de Gibraltar  
 MUNICIPIO La Línea de la Concepción  
 REFERENCIA CATASTRAL 8545006TF8084N

PROTECCIÓN LEY 14/2007 Sin protección  
 CAT. PLANEAMIENTO VIGENTE -  
 CAT. PLANEAMIENTO TRAMIT -

**Interés Arquitectónico: 3****NIVEL II**

Bunker integrado en la serie de casi 500 construidos durante la II Guerra Mundial en el entorno de Gibraltar, bajo la coordinación de la "Comisión Jevenois", con objeto de blindar la "frontera sur" frente a posibles ataques. Su conservación como elemento patrimonial demanda una acción coordinada de rehabilitación y puesta en valor.

Titularidad  
 Uso Actual  
 Estado de conservación

**Ayuntamiento  
En desuso****CA-LIN-009****COLEGIO PROVIDENCIA SAGRADO CORAZÓN**

PROVINCIA CÁDIZ  
 COMARCA Campo de Gibraltar  
 MUNICIPIO La Línea de la Concepción  
 REFERENCIA CATASTRAL 8545005TF8084N

PROTECCIÓN LEY 14/2007 BCG por Disposición Adicional Sexta  
 CAT. PLANEAMIENTO VIGENTE -  
 CAT. PLANEAMIENTO TRAMIT -

**Interés Arquitectónico: 4****NIVEL II**

Construido a finales del siglo XIX, este singular edificio destaca por la forma en que plantea la resolución de la esquina, con un torreón poligonal, y por el tratamiento de sus fachadas originalmente en ladrillo visto y con acharnelamientos y jambas con ladrillos resaltados y en color claro.

Titularidad  
 Uso Actual  
 Estado de conservación

**Ayuntamiento  
Educativo****CA-LIN-010****C.E.I.P. SAN FELIPE**

PROVINCIA CÁDIZ  
 COMARCA Campo de Gibraltar  
 MUNICIPIO La Línea de la Concepción  
 REFERENCIA CATASTRAL 8543001TF8084S

PROTECCIÓN LEY 14/2007 -  
 CAT. PLANEAMIENTO VIGENTE -  
 CAT. PLANEAMIENTO TRAMIT -

**Interés Arquitectónico: 2****NIVEL IV**

-

Titularidad  
 Uso Actual  
 Estado de conservación

**Ayuntamiento  
Educativo****CA-LIN-011****CASA DE LA CULTURA**

PROVINCIA CÁDIZ  
 COMARCA Campo de Gibraltar  
 MUNICIPIO La Línea de la Concepción  
 REFERENCIA CATASTRAL 8746001TF8084N

PROTECCIÓN LEY 14/2007 BCG por Disposición Adicional Sexta  
 CAT. PLANEAMIENTO VIGENTE -  
 CAT. PLANEAMIENTO TRAMIT -

**Interés Arquitectónico: 4****NIVEL II**

Construido en 1971, bajo la dirección de Rafael Giles Pabón, es uno de los edificios de la segunda mitad del s.XX. Su estructura espacial, muy flexible y vigente, ha sido objeto recientemente de obras de rehabilitación poco atentas en su materialidad a los valores del edificio.

Titularidad  
 Uso Actual  
 Estado de conservación

**Ayuntamiento  
Cultural**

**CA-LIN-012****FINCA AULA MARINA****Interés Arquitectónico: 2****NIVEL IV**

PROVINCIA CÁDIZ  
 COMARCA Campo de Gibraltar  
 MUNICIPIO La Línea de la Concepción  
 REFERENCIA CATASTRAL 8746908TF8084N

PROTECCIÓN LEY 14/2007 -  
 CAT. PLANEAMIENTO VIGENTE -  
 CAT. PLANEAMIENTO TRAMIT -

-  
 Titularidad  
 Uso Actual  
 Estado de conservación

**Ayuntamiento Educativo****CA-LIN-013****EDIFICIO DE LA COMANDANCIA (EDIFICIO DEL ISTMO)****Interés Arquitectónico: 4****NIVEL I**

PROVINCIA CÁDIZ  
 COMARCA Campo de Gibraltar  
 MUNICIPIO La Línea de la Concepción  
 REFERENCIA CATASTRAL 8945201TF8084N

PROTECCIÓN LEY 14/2007 BCG por Disposición Adicional Sexta  
 CAT. PLANEAMIENTO VIGENTE -  
 CAT. PLANEAMIENTO TRAMIT Protección Estructural (ANR-03)

Entre 1863 y 1865 se construye la Comandancia Militar como residencia de los oficiales, proyectada por ingenieros militares. Es de planta rectangular de 20 x 25 m, con dos alturas y un cuerpo central de tres. Entre 1993 y 1995 se rehabilita con proyecto de Enrique Abascal García, reestructurándose en profundidad. (Ver ficha reducida)

Titularidad  
 Uso Actual  
 Estado de conservación

**Ayuntamiento Polivalente Normal estado de conservación****CA-LIN-014****JEFATURA DE POLICÍA LOCAL****Interés Arquitectónico: 2****NIVEL IV**

PROVINCIA CÁDIZ  
 COMARCA Campo de Gibraltar  
 MUNICIPIO La Línea de la Concepción  
 REFERENCIA CATASTRAL 9045001TF8094N

PROTECCIÓN LEY 14/2007 -  
 CAT. PLANEAMIENTO VIGENTE -  
 CAT. PLANEAMIENTO TRAMIT -

-  
 Titularidad  
 Uso Actual  
 Estado de conservación

**Ayuntamiento Administrativo****CA-LIN-015****OFICINA DE TURISMO****Interés Arquitectónico: 2****NIVEL IV**

PROVINCIA CÁDIZ  
 COMARCA Campo de Gibraltar  
 MUNICIPIO La Línea de la Concepción  
 REFERENCIA CATASTRAL 9042001TF8094S

PROTECCIÓN LEY 14/2007 -  
 CAT. PLANEAMIENTO VIGENTE -  
 CAT. PLANEAMIENTO TRAMIT -

-  
 Titularidad  
 Uso Actual  
 Estado de conservación

**Ayuntamiento Administrativo**

**CA-LIN-016****ESTACIÓN DE AUTOBUSES Y LOCALES****Interés Arquitectónico: 2****NIVEL IV**

PROVINCIA CÁDIZ  
 COMARCA Campo de Gibraltar  
 MUNICIPIO La Línea de la Concepción  
 REFERENCIA CATASTRAL 8743602TF8084S

PROTECCIÓN LEY 14/2007 -  
 CAT. PLANEAMIENTO VIGENTE -  
 CAT. PLANEAMIENTO TRAMIT -

-  
 Titularidad  
 Uso Actual  
 Estado de conservación

**Ayuntamiento  
 Servicios**

**CA-LIN-017****PALACIO DE CONGRESOS****Interés Arquitectónico: 2****NIVEL IV**

PROVINCIA CÁDIZ  
 COMARCA Campo de Gibraltar  
 MUNICIPIO La Línea de la Concepción  
 REFERENCIA CATASTRAL 8543002TF8084S

PROTECCIÓN LEY 14/2007 -  
 CAT. PLANEAMIENTO VIGENTE -  
 CAT. PLANEAMIENTO TRAMIT -

-  
 Titularidad  
 Uso Actual  
 Estado de conservación

**Ayuntamiento  
 Polivalente**

**CA-LIN-018****C.E.I.P. INMACULADA****Interés Arquitectónico: 3****NIVEL II**

PROVINCIA CÁDIZ  
 COMARCA Campo de Gibraltar  
 MUNICIPIO La Línea de la Concepción  
 REFERENCIA CATASTRAL 8446003TF8084N

PROTECCIÓN LEY 14/2007 BCG por Disposición Adicional Sexta  
 CAT. PLANEAMIENTO VIGENTE -  
 CAT. PLANEAMIENTO TRAMIT -

Iniciada en 1934, forma parte de una serie resultante de una promesa de 1931 dotar a La Línea con 4 nuevos centros docentes, que efectivamente se construyeron y se conservan. Estructurado en dos plantas en forma de U, combina cierto esquematismo con recursos clásicos, como pilastras, cornisas o un gradiente compositivo en vertical.

Titularidad  
 Uso Actual  
 Estado de conservación

**Ayuntamiento  
 Educativo**

**CA-LIN-019****CASA DE LA JUVENTUD****Interés Arquitectónico: 4****NIVEL II**

PROVINCIA CÁDIZ  
 COMARCA Campo de Gibraltar  
 MUNICIPIO La Línea de la Concepción  
 REFERENCIA CATASTRAL 8445001TF8084N

PROTECCIÓN LEY 14/2007 BCG por Disposición Adicional Sexta  
 CAT. PLANEAMIENTO VIGENTE -  
 CAT. PLANEAMIENTO TRAMIT -

Terminado en 2005 bajo la dirección de J. Terrados y F. Suárez, este edificio se organiza en base a un recorrido lineal a lo largo del jardín (aulas, biblioteca, talleres,...), expresándose como fachada continua hacia la calle y como pabellones cúbicos aislados hacia el jardín, con el que establecen un diálogo matizado.

Titularidad  
 Uso Actual  
 Estado de conservación

**Ayuntamiento  
 Cultural**

**CA-LIN-020****BÚNKER NÚM. 161**

PROVINCIA CÁDIZ  
 COMARCA Campo de Gibraltar  
 MUNICIPIO La Línea de la Concepción  
 REFERENCIA CATASTRAL 9042001TF8094S

PROTECCIÓN LEY 14/2007 Sin protección  
 CAT. PLANEAMIENTO VIGENTE -  
 CAT. PLANEAMIENTO TRAMIT -

**Interés Arquitectónico: 3****NIVEL II**

Bunker integrado en la serie de casi 500 construidos durante la II Guerra Mundial en el entorno de Gibraltar, bajo la coordinación de la "Comisión Jevenois", con objeto de blindar la "frontera sur" frente a posibles ataques. Su conservación como elemento patrimonial demanda una acción coordinada de rehabilitación y puesta en valor.

Titularidad  
 Uso Actual  
 Estado de conservación

**Ayuntamiento  
En desuso****CA-LIN-021****MERCADO DE LA CONCEPCIÓN**

PROVINCIA CÁDIZ  
 COMARCA Campo de Gibraltar  
 MUNICIPIO La Línea de la Concepción  
 REFERENCIA CATASTRAL 8748001TF8084N

PROTECCIÓN LEY 14/2007 Bien de Catalogación General inscrito individualmente  
 CAT. PLANEAMIENTO VIGENTE -  
 CAT. PLANEAMIENTO TRAMIT -

**Interés Arquitectónico: 3****NIVEL II**

Mercado modernista de 1878-1882 de Adolfo del Castillo Escribano, concebido como una nave lineal con dos cuerpos de cabecera en sus extremos, con rasgos industriales y eclécticos. Se ha ampliado con sendas naves laterales en los años 90, que establecen una relación un tanto competitiva con el edificio original, en lugar de subordinarse a él.

Titularidad  
 Uso Actual  
 Estado de conservación

**Ayuntamiento  
Comercial****CA-LIN-022****BÚNKER NÚM. 168**

PROVINCIA CÁDIZ  
 COMARCA Campo de Gibraltar  
 MUNICIPIO La Línea de la Concepción  
 REFERENCIA CATASTRAL 9042001TF8094S

PROTECCIÓN LEY 14/2007 Sin protección  
 CAT. PLANEAMIENTO VIGENTE -  
 CAT. PLANEAMIENTO TRAMIT -

**Interés Arquitectónico: 3****NIVEL II**

Bunker integrado en la serie de casi 500 construidos durante la II Guerra Mundial en el entorno de Gibraltar, bajo la coordinación de la "Comisión Jevenois", con objeto de blindar la "frontera sur" frente a posibles ataques. Su conservación como elemento patrimonial demanda una acción coordinada de rehabilitación y puesta en valor.

Titularidad  
 Uso Actual  
 Estado de conservación

**Ayuntamiento  
En desuso****CA-LIN-023****C.E.I.P. BUENOS AIRES**

PROVINCIA CÁDIZ  
 COMARCA Campo de Gibraltar  
 MUNICIPIO La Línea de la Concepción  
 REFERENCIA CATASTRAL 8449020TF8084N

PROTECCIÓN LEY 14/2007 BCG por Disposición Adicional Sexta  
 CAT. PLANEAMIENTO VIGENTE -  
 CAT. PLANEAMIENTO TRAMIT -

**Interés Arquitectónico: 3****NIVEL II**

Iniciada en 1934, forma parte de una serie resultante de una promesa de 1931 dotar a La Línea con 4 nuevos centros docentes, que efectivamente se construyeron y se conservan. Estructurado en dos plantas en forma de U, combina cierto esquematismo con recursos clásicos, como pilastras, cornisas o un gradiente compositivo en vertical.

Titularidad  
 Uso Actual  
 Estado de conservación

**Ayuntamiento  
Educativo**



**CA-LIN-024****DOS EDIFICIOS COMPLEMENTARIOS MERCADO C/JARDINES****Interés Arquitectónico: 2****NIVEL IV**

PROVINCIA CÁDIZ  
 COMARCA Campo de Gibraltar  
 MUNICIPIO La Línea de la Concepción  
 REFERENCIA CATASTRAL 9247007TF8094N

PROTECCIÓN LEY 14/2007 -  
 CAT. PLANEAMIENTO VIGENTE -  
 CAT. PLANEAMIENTO TRAMIT -

-  
 Titularidad  
 Uso Actual  
 Estado de conservación

**Ayuntamiento  
Comercial****CA-LIN-025****BÚNKER NÚM. 162****Interés Arquitectónico: 3****NIVEL II**

PROVINCIA CÁDIZ  
 COMARCA Campo de Gibraltar  
 MUNICIPIO La Línea de la Concepción  
 REFERENCIA CATASTRAL 9042001TF8094S

PROTECCIÓN LEY 14/2007 Sin protección  
 CAT. PLANEAMIENTO VIGENTE -  
 CAT. PLANEAMIENTO TRAMIT -

Bunker integrado en la serie de casi 500 construidos durante la II Guerra Mundial en el entorno de Gibraltar, bajo la coordinación de la "Comisión Jevenois", con objeto de blindar la "frontera sur" frente a posibles ataques. Su conservación como elemento patrimonial demanda una acción coordinada de rehabilitación y puesta en valor.

Titularidad  
 Uso Actual  
 Estado de conservación

**Ayuntamiento  
En desuso****CA-LIN-026****BÚNKER NÚM. 170****Interés Arquitectónico: 3****NIVEL II**

PROVINCIA CÁDIZ  
 COMARCA Campo de Gibraltar  
 MUNICIPIO La Línea de la Concepción  
 REFERENCIA CATASTRAL 9042001TF8094S

PROTECCIÓN LEY 14/2007 Sin protección  
 CAT. PLANEAMIENTO VIGENTE -  
 CAT. PLANEAMIENTO TRAMIT -

Bunker integrado en la serie de casi 500 construidos durante la II Guerra Mundial en el entorno de Gibraltar, bajo la coordinación de la "Comisión Jevenois", con objeto de blindar la "frontera sur" frente a posibles ataques. Su conservación como elemento patrimonial demanda una acción coordinada de rehabilitación y puesta en valor.

Titularidad  
 Uso Actual  
 Estado de conservación

**Ayuntamiento  
En desuso****CA-LIN-027****C.E.I.P. SANTIAGO****Interés Arquitectónico: 3****NIVEL II**

PROVINCIA CÁDIZ  
 COMARCA Campo de Gibraltar  
 MUNICIPIO La Línea de la Concepción  
 REFERENCIA CATASTRAL 9347801TF8094N

PROTECCIÓN LEY 14/2007 BCG por Disposición Adicional Sexta  
 CAT. PLANEAMIENTO VIGENTE -  
 CAT. PLANEAMIENTO TRAMIT -

Iniciado en 1934, forma parte de una serie resultante de una promesa de 1931 de dotar a La Línea con 4 nuevos centros docentes. Estructurado en dos plantas en forma de U -a la que se ha unido una ampliación reciente-, presenta grandes aleros, cubierta de teja y recercados de ladrillo visto que la diferencian de las otras coetáneas.

Titularidad  
 Uso Actual  
 Estado de conservación

**Ayuntamiento  
Educativo**

**CA-LIN-028****C.E.I.P. HUERTA FAVA****Interés Arquitectónico: 2****NIVEL IV**

PROVINCIA CÁDIZ  
 COMARCA Campo de Gibraltar  
 MUNICIPIO La Línea de la Concepción  
 REFERENCIA CATASTRAL 9249001TF8094N

PROTECCIÓN LEY 14/2007 -  
 CAT. PLANEAMIENTO VIGENTE -  
 CAT. PLANEAMIENTO TRAMIT -

-  
 Titularidad  
 Uso Actual  
 Estado de conservación

**Ayuntamiento  
Educativo****CA-LIN-029****TEATRO LA VELADA****Interés Arquitectónico: 2****NIVEL IV**

PROVINCIA CÁDIZ  
 COMARCA Campo de Gibraltar  
 MUNICIPIO La Línea de la Concepción  
 REFERENCIA CATASTRAL NO CATASTRADO

PROTECCIÓN LEY 14/2007 -  
 CAT. PLANEAMIENTO VIGENTE -  
 CAT. PLANEAMIENTO TRAMIT -

-  
 Titularidad  
 Uso Actual  
 Estado de conservación

**Ayuntamiento  
De ocio / espectáculo****CA-LIN-030****CENTRO DE SALUD LA VELADA****Interés Arquitectónico: 2****NIVEL IV**

PROVINCIA CÁDIZ  
 COMARCA Campo de Gibraltar  
 MUNICIPIO La Línea de la Concepción  
 REFERENCIA CATASTRAL 8951401TF8085S

PROTECCIÓN LEY 14/2007 -  
 CAT. PLANEAMIENTO VIGENTE -  
 CAT. PLANEAMIENTO TRAMIT -

-  
 Titularidad  
 Uso Actual  
 Estado de conservación

**Ayuntamiento  
Hospitalario****CA-LIN-031****C.E.I.P. LA VELADA****Interés Arquitectónico: 3****NIVEL II**

PROVINCIA CÁDIZ  
 COMARCA Campo de Gibraltar  
 MUNICIPIO La Línea de la Concepción  
 REFERENCIA CATASTRAL 8851501TF8085S

PROTECCIÓN LEY 14/2007 BCG por Disposición Adicional Sexta  
 CAT. PLANEAMIENTO VIGENTE -  
 CAT. PLANEAMIENTO TRAMIT -

Iniciada en 1934, forma parte de una serie resultante de una promesa de 1931 dotar a La Línea con 4 nuevos centros docentes, que efectivamente se construyeron, siendo este el que mejor se conserva. Estructurado en dos plantas en forma de U, combina cierto esquematismo con recursos clásicos, como pilastras o cornisas.

-  
 Titularidad  
 Uso Actual  
 Estado de conservación

**Ayuntamiento  
Educativo**

**CA-LIN-032****CHALET D'AMATO****Interés Arquitectónico: 4****NIVEL II**

PROVINCIA	CÁDIZ
COMARCA	Campo de Gibraltar
MUNICIPIO	La Línea de la Concepción
REFERENCIA CATASTRAL	8951301TF8085S
PROTECCIÓN LEY 14/2007	BCG por Disposición Adicional Sexta
CAT. PLANEAMIENTO VIGENTE	-
CAT. PLANEAMIENTO TRAMIT	-

Vivienda racionalista con detalles Art Decó, construida en 1930 bajo la dirección de E. Fdez. Quiñones y F. Facio. Muy cuidada en sus detalles, ha sido objeto de obras de rehabilitación, añadiéndose un ascensor exterior. Está cedido su uso a la UI Menéndez Pelayo y presenta algunas patologías.

Titularidad  
 Uso Actual  
 Estado de conservación

**Ayuntamiento Educativo****CA-LIN-033****C.E.I.P. ANDALUCÍA****Interés Arquitectónico: 2****NIVEL IV**

PROVINCIA	CÁDIZ
COMARCA	Campo de Gibraltar
MUNICIPIO	La Línea de la Concepción
REFERENCIA CATASTRAL	8151001TF8085S
PROTECCIÓN LEY 14/2007	-
CAT. PLANEAMIENTO VIGENTE	-
CAT. PLANEAMIENTO TRAMIT	-

-

Titularidad  
 Uso Actual  
 Estado de conservación

**Ayuntamiento Educativo****CA-LIN-034****COLEGIO EL ROCÍO****Interés Arquitectónico: 2****NIVEL IV**

PROVINCIA	CÁDIZ
COMARCA	Campo de Gibraltar
MUNICIPIO	La Línea de la Concepción
REFERENCIA CATASTRAL	8051002TF8085S
PROTECCIÓN LEY 14/2007	-
CAT. PLANEAMIENTO VIGENTE	-
CAT. PLANEAMIENTO TRAMIT	-

-

Titularidad  
 Uso Actual  
 Estado de conservación

**Ayuntamiento Educativo****CA-LIN-035****BÚNKER NÚM. 156****Interés Arquitectónico: 3****NIVEL II**

PROVINCIA	CÁDIZ
COMARCA	Campo de Gibraltar
MUNICIPIO	La Línea de la Concepción
REFERENCIA CATASTRAL	9545001TF8094N
PROTECCIÓN LEY 14/2007	Sin protección
CAT. PLANEAMIENTO VIGENTE	-
CAT. PLANEAMIENTO TRAMIT	-

Bunker integrado en la serie de casi 500 construidos durante la II Guerra Mundial en el entorno de Gibraltar, bajo la coordinación de la "Comisión Jevenois", con objeto de blindar la "frontera sur" frente a posibles ataques. Su conservación como elemento patrimonial demanda una acción coordinada de rehabilitación y puesta en valor.

Titularidad  
 Uso Actual  
 Estado de conservación

**Ayuntamiento En desuso**

**CA-LIN-036****MURALLA ABALUARTADA DE LA LÍNEA DE CONTRAVALACIÓN****Interés Arquitectónico: 3****NIVEL II**

PROVINCIA	CÁDIZ
COMARCA	Campo de Gibraltar
MUNICIPIO	La Línea de la Concepción
REFERENCIA CATASTRAL	9545001TF8094N
PROTECCIÓN LEY 14/2007	BCG por Disposición Adicional Sexta
CAT. PLANEAMIENTO VIGENTE	-
CAT. PLANEAMIENTO TRAMIT	-

Integrado en el sistema de defensa en profundidad -basado en el modelo alemán- construido entre 1939 y 1945 por el estado español ante la sospecha de que se produciría un ataque franco-británico sobre las costas del Campo de Gibraltar. El sistema, además de búnqueres y fortines, incluía 2 murallas, a una de las cuales pertenece.

Titularidad  
Uso Actual  
Estado de conservación

**Ayuntamiento  
En desuso**

**CA-LIN-037****POLIDEPORTIVO E INSTALACIONES DEPS. DE CIUDAD DEPO****Interés Arquitectónico: 2****NIVEL IV**

PROVINCIA	CÁDIZ
COMARCA	Campo de Gibraltar
MUNICIPIO	La Línea de la Concepción
REFERENCIA CATASTRAL	9542001TF8094B
PROTECCIÓN LEY 14/2007	-
CAT. PLANEAMIENTO VIGENTE	-
CAT. PLANEAMIENTO TRAMIT	-

-

Titularidad  
Uso Actual  
Estado de conservación

**Ayuntamiento  
Deportivo**

**CA-LIN-038****BÚNKER NÚM. 157****Interés Arquitectónico: 3****NIVEL II**

PROVINCIA	CÁDIZ
COMARCA	Campo de Gibraltar
MUNICIPIO	La Línea de la Concepción
REFERENCIA CATASTRAL	9545004TF8094N
PROTECCIÓN LEY 14/2007	Sin protección
CAT. PLANEAMIENTO VIGENTE	-
CAT. PLANEAMIENTO TRAMIT	-

Bunker integrado en la serie de casi 500 construidos durante la II Guerra Mundial en el entorno de Gibraltar, bajo la coordinación de la "Comisión Jevenois", con objeto de blindar la "frontera sur" frente a posibles ataques. Su conservación como elemento patrimonial demanda una acción coordinada de rehabilitación y puesta en valor.

Titularidad  
Uso Actual  
Estado de conservación

**Ayuntamiento  
En desuso**

**CA-LIN-039****BÚNKER NÚM. 163****Interés Arquitectónico: 3****NIVEL II**

PROVINCIA	CÁDIZ
COMARCA	Campo de Gibraltar
MUNICIPIO	La Línea de la Concepción
REFERENCIA CATASTRAL	9844301TF8094S
PROTECCIÓN LEY 14/2007	Sin protección
CAT. PLANEAMIENTO VIGENTE	-
CAT. PLANEAMIENTO TRAMIT	-

Bunker integrado en la serie de casi 500 construidos durante la II Guerra Mundial en el entorno de Gibraltar, bajo la coordinación de la "Comisión Jevenois", con objeto de blindar la "frontera sur" frente a posibles ataques. Su conservación como elemento patrimonial demanda una acción coordinada de rehabilitación y puesta en valor.

Titularidad  
Uso Actual  
Estado de conservación

**Ayuntamiento  
En desuso**

**CA-LIN-040****FUERTE SANTA BÁRBARA****Interés Arquitectónico: 5****NIVEL II**

PROVINCIA CÁDIZ  
 COMARCA Campo de Gibraltar  
 MUNICIPIO La Línea de la Concepción  
 REFERENCIA CATASTRAL 9844301TF8094S

PROTECCIÓN LEY 14/2007 Bien de Interés Cultural (BIC) inscrito  
 CAT. PLANEAMIENTO VIGENTE -  
 CAT. PLANEAMIENTO TRAMIT -

Fuerte artillero en punta de flecha, construido entre 1930 y 1935 bajo la dirección de Prospero de Verboom, contaba con 45 cañones, alojamiento de oficiales, polvorín, capilla, y una pasarela que controlaba el acceso sobre un foso seco de 9 m de ancho.

Titularidad  
 Uso Actual  
 Estado de conservación

**Ayuntamiento Cultural****CA-LIN-041****BÚNKER NÚM. 158****Interés Arquitectónico: 3****NIVEL II**

PROVINCIA CÁDIZ  
 COMARCA Campo de Gibraltar  
 MUNICIPIO La Línea de la Concepción  
 REFERENCIA CATASTRAL 9844301TF8094S

PROTECCIÓN LEY 14/2007 Sin protección  
 CAT. PLANEAMIENTO VIGENTE -  
 CAT. PLANEAMIENTO TRAMIT -

Bunker integrado en la serie de casi 500 construidos durante la II Guerra Mundial en el entorno de Gibraltar, bajo la coordinación de la "Comisión Jevenois", con objeto de blindar la "frontera sur" frente a posibles ataques. Su conservación como elemento patrimonial demanda una acción coordinada de rehabilitación y puesta en valor.

Titularidad  
 Uso Actual  
 Estado de conservación

**Ayuntamiento En desuso****CA-LIN-042****PLAZA DE TOROS DEL ARENAL****Interés Arquitectónico: 4****NIVEL II**

PROVINCIA CÁDIZ  
 COMARCA Campo de Gibraltar  
 MUNICIPIO La Línea de la Concepción  
 REFERENCIA CATASTRAL 9053001TF8095S

PROTECCIÓN LEY 14/2007 Bien de Interés Cultural (BIC) inscrito  
 CAT. PLANEAMIENTO VIGENTE -  
 CAT. PLANEAMIENTO TRAMIT -

Construida en 1880-83 bajo la dirección de Adolfo del Castillo, tenía capacidad para 6.000 espectadores, ampliada posteriormente a 7000. No se conserva desde hace décadas su cubierta, pero si los 49 tramos de su muro poligonal, con sendas puertas (reales y fingidas,)

Titularidad  
 Uso Actual  
 Estado de conservación

**Ayuntamiento De ocio / espectáculo****CA-LIN-043****C.E.I.P. GIBRALTAR****Interés Arquitectónico: 2****NIVEL IV**

PROVINCIA CÁDIZ  
 COMARCA Campo de Gibraltar  
 MUNICIPIO La Línea de la Concepción  
 REFERENCIA CATASTRAL 9353035TF8095S

PROTECCIÓN LEY 14/2007 -  
 CAT. PLANEAMIENTO VIGENTE -  
 CAT. PLANEAMIENTO TRAMIT -

-

Titularidad  
 Uso Actual  
 Estado de conservación

**Ayuntamiento Educativo**

**CA-LIN-044****MERCADO JUNQUILLOS****Interés Arquitectónico: 2****NIVEL IV**

PROVINCIA CÁDIZ  
 COMARCA Campo de Gibraltar  
 MUNICIPIO La Línea de la Concepción  
 REFERENCIA CATASTRAL 8154801TF8085S

PROTECCIÓN LEY 14/2007 -  
 CAT. PLANEAMIENTO VIGENTE -  
 CAT. PLANEAMIENTO TRAMIT -

-  
 Titularidad  
 Uso Actual  
 Estado de conservación

**Ayuntamiento  
 Comercial**

**CA-LIN-045****ANTIGUO COLEGIO PADRE MANJÓN-LA PAZ****Interés Arquitectónico: 2****NIVEL IV**

PROVINCIA CÁDIZ  
 COMARCA Campo de Gibraltar  
 MUNICIPIO La Línea de la Concepción  
 REFERENCIA CATASTRAL 8054701TF8085S

PROTECCIÓN LEY 14/2007 -  
 CAT. PLANEAMIENTO VIGENTE -  
 CAT. PLANEAMIENTO TRAMIT -

-  
 Titularidad  
 Uso Actual  
 Estado de conservación

**Ayuntamiento  
 Administrativo**

**CA-LIN-046****CENTRO SOCIAL DE SERVICIOS SOCIALES PONIENTE****Interés Arquitectónico: 2****NIVEL IV**

PROVINCIA CÁDIZ  
 COMARCA Campo de Gibraltar  
 MUNICIPIO La Línea de la Concepción  
 REFERENCIA CATASTRAL 7852201TF8075S

PROTECCIÓN LEY 14/2007 -  
 CAT. PLANEAMIENTO VIGENTE -  
 CAT. PLANEAMIENTO TRAMIT -

-  
 Titularidad  
 Uso Actual  
 Estado de conservación

**Ayuntamiento  
 Asistencial**

**CA-LIN-047****C.E.I.P. CARLOS V****Interés Arquitectónico: 2****NIVEL IV**

PROVINCIA CÁDIZ  
 COMARCA Campo de Gibraltar  
 MUNICIPIO La Línea de la Concepción  
 REFERENCIA CATASTRAL 7653004TF8075S

PROTECCIÓN LEY 14/2007 Sin protección  
 CAT. PLANEAMIENTO VIGENTE -  
 CAT. PLANEAMIENTO TRAMIT -

-  
 Titularidad  
 Uso Actual  
 Estado de conservación

**Ayuntamiento  
 Educativo**

**CA-LIN-048****ANTIGUO HOSP. MPAL. Y ANTIGUA RES. MPAL. ANCIANOS****Interés Arquitectónico: 3****NIVEL II**

PROVINCIA	CÁDIZ
COMARCA	Campo de Gibraltar
MUNICIPIO	La Línea de la Concepción
REFERENCIA CATASTRAL	9656101TF8095N
PROTECCIÓN LEY 14/2007	BCG por Disposición Adicional Sexta
CAT. PLANEAMIENTO VIGENTE	-
CAT. PLANEAMIENTO TRAMIT	-

Construido en 1924 bajo la dirección de Rafael Sabio Dutoit, el Hospital Municipal es un edificio con planta en U, de gran rotundidad y un léxico contenido, que fue objeto de un remonte de una tercera planta. Asumió con su cometido durante décadas, habiendo quedado obsoleto en la actualidad.

Titularidad  
Uso Actual  
Estado de conservación

**Ayuntamiento  
En desuso**

**CA-LIN-049****C.E.I.P. PEDRO SIMÓN ABRIL****Interés Arquitectónico: 2****NIVEL IV**

PROVINCIA	CÁDIZ
COMARCA	Campo de Gibraltar
MUNICIPIO	La Línea de la Concepción
REFERENCIA CATASTRAL	8555018TF8085N
PROTECCIÓN LEY 14/2007	-
CAT. PLANEAMIENTO VIGENTE	-
CAT. PLANEAMIENTO TRAMIT	-

-

Titularidad  
Uso Actual  
Estado de conservación

**Ayuntamiento  
Educativo**

**CA-LIN-050****C.E.I.P. PABLO PICASSO****Interés Arquitectónico: 2****NIVEL IV**

PROVINCIA	CÁDIZ
COMARCA	Campo de Gibraltar
MUNICIPIO	La Línea de la Concepción
REFERENCIA CATASTRAL	9356501TF8095N
PROTECCIÓN LEY 14/2007	-
CAT. PLANEAMIENTO VIGENTE	-
CAT. PLANEAMIENTO TRAMIT	-

-

Titularidad  
Uso Actual  
Estado de conservación

**Ayuntamiento  
Educativo**

**CA-LIN-051****C.E.I.P. MERCEDES****Interés Arquitectónico: 2****NIVEL IV**

PROVINCIA	CÁDIZ
COMARCA	Campo de Gibraltar
MUNICIPIO	La Línea de la Concepción
REFERENCIA CATASTRAL	9157001TF8095N
PROTECCIÓN LEY 14/2007	-
CAT. PLANEAMIENTO VIGENTE	-
CAT. PLANEAMIENTO TRAMIT	-

-

Titularidad  
Uso Actual  
Estado de conservación

**Ayuntamiento  
Educativo**

**CA-LIN-052****C.E.I.P. ISABEL LA CATÓLICA****Interés Arquitectónico: 2****NIVEL IV**

PROVINCIA CÁDIZ  
 COMARCA Campo de Gibraltar  
 MUNICIPIO La Línea de la Concepción  
 REFERENCIA CATASTRAL 8857001TF8085N

PROTECCIÓN LEY 14/2007 -  
 CAT. PLANEAMIENTO VIGENTE -  
 CAT. PLANEAMIENTO TRAMIT -

-  
 Titularidad  
 Uso Actual  
 Estado de conservación

**Ayuntamiento Educativo****CA-LIN-053****C.E.I.P. SANTA ANA****Interés Arquitectónico: 2****NIVEL IV**

PROVINCIA CÁDIZ  
 COMARCA Campo de Gibraltar  
 MUNICIPIO La Línea de la Concepción  
 REFERENCIA CATASTRAL 8256001TF8085N

PROTECCIÓN LEY 14/2007 -  
 CAT. PLANEAMIENTO VIGENTE -  
 CAT. PLANEAMIENTO TRAMIT -

-  
 Titularidad  
 Uso Actual  
 Estado de conservación

**Ayuntamiento Educativo****CA-LIN-054****PABELLÓN DE DEPORTES JUNQUILLOS****Interés Arquitectónico: 2****NIVEL IV**

PROVINCIA CÁDIZ  
 COMARCA Campo de Gibraltar  
 MUNICIPIO La Línea de la Concepción  
 REFERENCIA CATASTRAL 7655101TF8075N

PROTECCIÓN LEY 14/2007 -  
 CAT. PLANEAMIENTO VIGENTE -  
 CAT. PLANEAMIENTO TRAMIT -

-  
 Titularidad  
 Uso Actual  
 Estado de conservación

**Ayuntamiento Deportivo****CA-LIN-055****INSTITUTO ANTONIO MACHADO****Interés Arquitectónico: 2****NIVEL IV**

PROVINCIA CÁDIZ  
 COMARCA Campo de Gibraltar  
 MUNICIPIO La Línea de la Concepción  
 REFERENCIA CATASTRAL 9562801TF8096S

PROTECCIÓN LEY 14/2007 -  
 CAT. PLANEAMIENTO VIGENTE -  
 CAT. PLANEAMIENTO TRAMIT -

-  
 Titularidad  
 Uso Actual  
 Estado de conservación

**Ayuntamiento Educativo**



**CA-LIN-056****COLEGIO DE EDUCACIÓN ESPECIAL VIRGEN DEL AMPARO****Interés Arquitectónico: 2****NIVEL IV**

PROVINCIA CÁDIZ  
 COMARCA Campo de Gibraltar  
 MUNICIPIO La Línea de la Concepción  
 REFERENCIA CATASTRAL 8761803TF8086S

PROTECCIÓN LEY 14/2007 -  
 CAT. PLANEAMIENTO VIGENTE -  
 CAT. PLANEAMIENTO TRAMIT -

-  
 Titularidad  
 Uso Actual  
 Estado de conservación

**Ayuntamiento  
Educativo**

-

**CA-LIN-057****C.E.I.P. ATUNARA****Interés Arquitectónico: 2****NIVEL IV**

PROVINCIA CÁDIZ  
 COMARCA Campo de Gibraltar  
 MUNICIPIO La Línea de la Concepción  
 REFERENCIA CATASTRAL 9964021TF8096S

PROTECCIÓN LEY 14/2007 -  
 CAT. PLANEAMIENTO VIGENTE -  
 CAT. PLANEAMIENTO TRAMIT -

-  
 Titularidad  
 Uso Actual  
 Estado de conservación

**Ayuntamiento  
Educativo**

**CA-LIN-058****EDIFICIO EN NUEVA ATUNARA****Interés Arquitectónico: 2****NIVEL IV**

PROVINCIA CÁDIZ  
 COMARCA Campo de Gibraltar  
 MUNICIPIO La Línea de la Concepción  
 REFERENCIA CATASTRAL 0067002TF9006N

PROTECCIÓN LEY 14/2007 -  
 CAT. PLANEAMIENTO VIGENTE -  
 CAT. PLANEAMIENTO TRAMIT -

-  
 Titularidad  
 Uso Actual  
 Estado de conservación

**Ayuntamiento  
Desconocido**

-

**CA-LIN-059****CEMENTERIO MUNICIPAL Y AMPLIACIÓN****Interés Arquitectónico: 4****NIVEL II**

PROVINCIA CÁDIZ  
 COMARCA Campo de Gibraltar  
 MUNICIPIO La Línea de la Concepción  
 REFERENCIA CATASTRAL 8970110TF8087S

PROTECCIÓN LEY 14/2007 BCG por Disposición Adicional Sexta  
 CAT. PLANEAMIENTO VIGENTE -  
 CAT. PLANEAMIENTO TRAMIT -

Construido en 1903-06 bajo la dirección de Bartolomé Romero Fernández, se trata de un cementerio de dimensiones considerables, estructurado en 3 patios cuadrados dispuestos de forma simétrica respecto al acceso, flanqueado este por las dos viviendas de los conserjes. Su portada presenta azulejería de Triana (Ramos Rejano).

Titularidad  
 Uso Actual  
 Estado de conservación

**Ayuntamiento  
Cementerio**

**CA-LIN-060****MERCADO DEL ZABAL****Interés Arquitectónico: 2****NIVEL IV**

PROVINCIA CÁDIZ  
 COMARCA Campo de Gibraltar  
 MUNICIPIO La Línea de la Concepción  
 REFERENCIA CATASTRAL 8878907TF8087N

PROTECCIÓN LEY 14/2007 -  
 CAT. PLANEAMIENTO VIGENTE -  
 CAT. PLANEAMIENTO TRAMIT -

-  
 Titularidad  
 Uso Actual  
 Estado de conservación

**Ayuntamiento  
 Comercial**

**CA-LIN-061****TORRE NUEVA****Interés Arquitectónico: 5****NIVEL II**

PROVINCIA CÁDIZ  
 COMARCA Campo de Gibraltar  
 MUNICIPIO La Línea de la Concepción  
 REFERENCIA CATASTRAL 0592907TF9009S

PROTECCIÓN LEY 14/2007 Bien de Interés Cultural (BIC) inscrito  
 CAT. PLANEAMIENTO VIGENTE -  
 CAT. PLANEAMIENTO TRAMIT -

Construida en 1580 bajo la dirección de Luis Bravo de Lagunas, se trata de una torre de almenara de planta circular con 5 m de diámetro y construida en mampostería irregular. En su entorno se construyó un cuartel de Caballería en el siglo XVIII.

Titularidad  
 Uso Actual  
 Estado de conservación

**Ayuntamiento  
 En desuso**

**CA-LIN-062****BÚNKER 097****Interés Arquitectónico: 3****NIVEL II**

PROVINCIA CÁDIZ  
 COMARCA Campo de Gibraltar  
 MUNICIPIO La Línea de la Concepción  
 REFERENCIA CATASTRAL 0592907TF9009S

PROTECCIÓN LEY 14/2007 Sin protección  
 CAT. PLANEAMIENTO VIGENTE -  
 CAT. PLANEAMIENTO TRAMIT -

Bunker integrado en la serie de casi 500 construidos durante la II Guerra Mundial en el entorno de Gibraltar, bajo la coordinación de la "Comisión Jevenois", con objeto de blindar la "frontera sur" frente a posibles ataques. Su conservación como elemento patrimonial demanda una acción coordinada de rehabilitación y puesta en valor.

Titularidad  
 Uso Actual  
 Estado de conservación

**Ayuntamiento  
 En desuso**

**CA-LIN-D01****RESIDENCIA DE ANCIANOS****Interés Arquitectónico: 2****NIVEL IV**

PROVINCIA CÁDIZ  
 COMARCA Campo de Gibraltar  
 MUNICIPIO La Línea de la Concepción  
 REFERENCIA CATASTRAL 9656101TF8095N

PROTECCIÓN LEY 14/2007 -  
 CAT. PLANEAMIENTO VIGENTE -  
 CAT. PLANEAMIENTO TRAMIT -

-  
 Titularidad  
 Uso Actual  
 Estado de conservación

**Diputación  
 Asistencial**

**MUNICIPIO****LOS BARRIOS**

El heterogéneo termino municipal de Los Barrios engloba el núcleo urbano principal y un conjunto de núcleos muy diversos: Cortijillos, Ciudad Jardín, Guadacorte, Puente Romano, Palmones. Esta diversidad se corresponde también con el carácter del patrimonio inmueble municipal y con la relación de edificios inventariados, que incluye elementos como el Pósito, el Cortijo Guadacorte, el Ayuntamiento, la Casa de Cultura Isidro Gómez y un grupo reseñable de centros docentes de muy correcta factura. En el inventariado se ha valorado en primer lugar el interés arquitectónico y la protección patrimonial vigente, junto a otros factores, como la significación social del edificio, su singularidad, o su interés como representativos de una tipología arquitectónica o momento histórico.

**CA-BAR-001****AYUNTAMIENTO**

PROVINCIA CÁDIZ  
COMARCA Campo de Gibraltar  
MUNICIPIO Los Barrios  
REFERENCIA CATASTRAL 5875403TF7057N

PROTECCIÓN LEY 14/2007 Sin protección  
CAT. PLANEAMIENTO VIGENTE -  
CAT. PLANEAMIENTO TRAMIT -

**Interés Arquitectónico: 3****NIVEL I**

Sobre una profunda parcela, el Ayuntamiento de Los Barrios se estructura en torno a un patio principal y de forma más densa en el fondo de la parcela, con 3 plantas en primera crujía y 2 en el resto. Las proporciones de huecos, sistemas constructivos y ornamentos hablan de una edificio de mediados del siglo XX. (Ver ficha reducida)

Titularidad  
Uso Actual  
Estado de conservación

**Ayuntamiento  
Administrativo**  
**Normal estado de conservación**

**CA-BAR-002****CASA URRUTIA**

PROVINCIA CÁDIZ  
COMARCA Campo de Gibraltar  
MUNICIPIO Los Barrios  
REFERENCIA CATASTRAL 5975910TF7057N

PROTECCIÓN LEY 14/2007 BCG por Disposición Adicional Sexta  
CAT. PLANEAMIENTO VIGENTE Nivel B. Notable Interés (05)  
CAT. PLANEAMIENTO TRAMIT -

**Interés Arquitectónico: 3****NIVEL I**

Es un ejemplo de casa señorial del siglo XVIII, que originalmente debió contar con 2 plantas y a la que se añadió un tercer nivel con un singular remate ornamental a mediados del siglo XX. Fue utilizada como escuela y desde 1981, como Hogar del Pensionista, hasta su adquisición por el Ayuntamiento y su rehabilitación (2008-2009).

Titularidad  
Uso Actual  
Estado de conservación

**Ayuntamiento  
Administrativo**  
**Normal estado de conservación**

**CA-BAR-003****PÓSITO**

PROVINCIA CÁDIZ  
COMARCA Campo de Gibraltar  
MUNICIPIO Los Barrios  
REFERENCIA CATASTRAL 5876601TF7057N

PROTECCIÓN LEY 14/2007 BCG por Disposición Adicional Sexta  
CAT. PLANEAMIENTO VIGENTE Nivel B. Notable interés (03)  
CAT. PLANEAMIENTO TRAMIT -

**Interés Arquitectónico: 5****NIVEL I**

Construido en 1764, fue ampliado en 1799, con un esquema arquetípico: nave lineal exenta, con bóveda sobre muros laterales con contrafuertes interiores. Se usó como teatro y sala de baile (1860), cine (1940-1950), Servicio Nacional del Trigo (1950), almacén privado (1974) y usos públicos municipales desde 1980. (Ver ficha reducida)

Titularidad  
Uso Actual  
Estado de conservación

**Ayuntamiento  
Polivalente**  
**Normal estado de conservación**

**CA-BAR-004****CASA DE LA CULTURA ISIDRO GÓMEZ****Interés Arquitectónico: 4****NIVEL I**

PROVINCIA	CÁDIZ
COMARCA	Campo de Gibraltar
MUNICIPIO	Los Barrios
REFERENCIA CATASTRAL	5977718TF7057N
PROTECCIÓN LEY 14/2007	BCG por Disposición Adicional Sexta
CAT. PLANEAMIENTO VIGENTE	Nivel B. Notable Interés (04)
CAT. PLANEAMIENTO TRAMIT	-

De origen residencial, este edificio fue hasta hace unos años cuartel de la Guardia Civil, presentando un esquema tipológico singular, con crujías regulares organizadas en torno a dos amplios patios, el norte con arquería en tres de sus frentes y el segundo, más sencillo y reducido, con columnas sólo en uno de sus frentes. (Ver ficha completa)

Titularidad  
Uso Actual  
Estado de conservación

**Ayuntamiento  
Administrativo  
Degradado**

**CA-BAR-005****SEDE TORO EMBOLAO****Interés Arquitectónico: 2****NIVEL IV**

PROVINCIA	CÁDIZ
COMARCA	Campo de Gibraltar
MUNICIPIO	Los Barrios
REFERENCIA CATASTRAL	5874906TF7057S
PROTECCIÓN LEY 14/2007	-
CAT. PLANEAMIENTO VIGENTE	-
CAT. PLANEAMIENTO TRAMIT	-

-

Titularidad  
Uso Actual  
Estado de conservación

**Ayuntamiento  
Sociocultural  
-**

**CA-BAR-006****ANTIGUA CASA LAS MONJAS****Interés Arquitectónico: 2****NIVEL IV**

PROVINCIA	CÁDIZ
COMARCA	Campo de Gibraltar
MUNICIPIO	Los Barrios
REFERENCIA CATASTRAL	5873304TF7057S
PROTECCIÓN LEY 14/2007	-
CAT. PLANEAMIENTO VIGENTE	-
CAT. PLANEAMIENTO TRAMIT	-

-

Titularidad  
Uso Actual  
Estado de conservación

**Ayuntamiento  
Administrativo  
-**

**CA-BAR-007****COLEGIO LUIS LAMADRID****Interés Arquitectónico: 2****NIVEL IV**

PROVINCIA	CÁDIZ
COMARCA	Campo de Gibraltar
MUNICIPIO	Los Barrios
REFERENCIA CATASTRAL	5577404TF7057N
PROTECCIÓN LEY 14/2007	-
CAT. PLANEAMIENTO VIGENTE	-
CAT. PLANEAMIENTO TRAMIT	-

-

Titularidad  
Uso Actual  
Estado de conservación

**Ayuntamiento  
Educativo  
-**

**CA-BAR-008****ESCUELA HOGAR SAN ISIDRO****Interés Arquitectónico: 2****NIVEL IV**

PROVINCIA CÁDIZ  
 COMARCA Campo de Gibraltar  
 MUNICIPIO Los Barrios  
 REFERENCIA CATASTRAL 6275103TF7067N

PROTECCIÓN LEY 14/2007 -  
 CAT. PLANEAMIENTO VIGENTE -  
 CAT. PLANEAMIENTO TRAMIT -

-  
 Titularidad  
 Uso Actual  
 Estado de conservación

**Ayuntamiento  
Educativo**

-

**CA-BAR-009****COLEGIO SAN ISIDRO LABRADOR****Interés Arquitectónico: 3****NIVEL II**

PROVINCIA CÁDIZ  
 COMARCA Campo de Gibraltar  
 MUNICIPIO Los Barrios  
 REFERENCIA CATASTRAL 6275102TF7067N

PROTECCIÓN LEY 14/2007 Sin protección  
 CAT. PLANEAMIENTO VIGENTE -  
 CAT. PLANEAMIENTO TRAMIT -

Con diversas fases, en este colegio destaca la estructura original (de los años 70 del siglo XX), integrada por un conjunto de 3 volúmenes paralelos entre si e interconectados por una galería abierta. Este esquema en peine estructura los espacios interiores e exteriores, demostrando una gran eficiencia en proyectos posteriores.

Titularidad  
 Uso Actual  
 Estado de conservación

**Ayuntamiento  
Educativo**

-

**CA-BAR-010****BIBLIOTECA (NUEVA)****Interés Arquitectónico: 2****NIVEL IV**

PROVINCIA CÁDIZ  
 COMARCA Campo de Gibraltar  
 MUNICIPIO Los Barrios  
 REFERENCIA CATASTRAL 6074101TF7067S

PROTECCIÓN LEY 14/2007 -  
 CAT. PLANEAMIENTO VIGENTE -  
 CAT. PLANEAMIENTO TRAMIT -

-  
 Titularidad  
 Uso Actual  
 Estado de conservación

**Ayuntamiento  
Cultural**

-

**CA-BAR-011****HOGAR DEL PENSIONISTA****Interés Arquitectónico: 2****NIVEL IV**

PROVINCIA CÁDIZ  
 COMARCA Campo de Gibraltar  
 MUNICIPIO Los Barrios  
 REFERENCIA CATASTRAL 5973201TF7057S

PROTECCIÓN LEY 14/2007 -  
 CAT. PLANEAMIENTO VIGENTE -  
 CAT. PLANEAMIENTO TRAMIT -

-  
 Titularidad  
 Uso Actual  
 Estado de conservación

**Ayuntamiento  
Asistencial**

-

**CA-BAR-012****BIBLIOTECA (ANTIGUA)****Interés Arquitectónico: 2****NIVEL IV**

PROVINCIA CÁDIZ  
 COMARCA Campo de Gibraltar  
 MUNICIPIO Los Barrios  
 REFERENCIA CATASTRAL 5973101TF7057S

PROTECCIÓN LEY 14/2007 -  
 CAT. PLANEAMIENTO VIGENTE -  
 CAT. PLANEAMIENTO TRAMIT -

-  
 Titularidad  
 Uso Actual  
 Estado de conservación

**Ayuntamiento Cultural**  
 -

**CA-BAR-013****COLEGIO MAESTRO JUAN GONZÁLEZ****Interés Arquitectónico: 2****NIVEL IV**

PROVINCIA CÁDIZ  
 COMARCA Campo de Gibraltar  
 MUNICIPIO Los Barrios  
 REFERENCIA CATASTRAL 6275104TF7067N

PROTECCIÓN LEY 14/2007 -  
 CAT. PLANEAMIENTO VIGENTE -  
 CAT. PLANEAMIENTO TRAMIT -

-  
 Titularidad  
 Uso Actual  
 Estado de conservación

**Ayuntamiento Educativo**  
 -

**CA-BAR-014****GUARDERÍA LA PAZ****Interés Arquitectónico: 2****NIVEL IV**

PROVINCIA CÁDIZ  
 COMARCA Campo de Gibraltar  
 MUNICIPIO Los Barrios  
 REFERENCIA CATASTRAL 6173202TF7067S

PROTECCIÓN LEY 14/2007 -  
 CAT. PLANEAMIENTO VIGENTE -  
 CAT. PLANEAMIENTO TRAMIT -

-  
 Titularidad  
 Uso Actual  
 Estado de conservación

**Ayuntamiento Educativo**  
 -

**CA-BAR-015****EDIFICIO MAESTRO QUICO****Interés Arquitectónico: 2****NIVEL IV**

PROVINCIA CÁDIZ  
 COMARCA Campo de Gibraltar  
 MUNICIPIO Los Barrios  
 REFERENCIA CATASTRAL 6173102TF7067S

PROTECCIÓN LEY 14/2007 -  
 CAT. PLANEAMIENTO VIGENTE -  
 CAT. PLANEAMIENTO TRAMIT -

-  
 Titularidad  
 Uso Actual  
 Estado de conservación

**Ayuntamiento Administrativo**  
 -

**CA-BAR-016****EDIFICIO PLAZA ABASTOS****Interés Arquitectónico: 4****NIVEL II**

PROVINCIA CÁDIZ  
 COMARCA Campo de Gibraltar  
 MUNICIPIO Los Barrios  
 REFERENCIA CATASTRAL 6072001TF7067S

PROTECCIÓN LEY 14/2007 Sin protección  
 CAT. PLANEAMIENTO VIGENTE -  
 CAT. PLANEAMIENTO TRAMIT -

Mercado de los años 80 del siglo XX, con rasgos brutalistas y planta octogonal cubierta con 16 planos plegados de hormigón, sobre pilares, en torno a un espacio central iluminado cenitalmente. El edificio se dispone axialmente respecto a otro inmueble coetáneo, utilizado por una peña cultural, e inserto en la ordenación de un espacio libre.

Titularidad  
 Uso Actual  
 Estado de conservación

**Ayuntamiento  
Comercial****CA-BAR-017****COLEGIO SAN RAMÓN NONATO****Interés Arquitectónico: 2****NIVEL IV**

PROVINCIA CÁDIZ  
 COMARCA Campo de Gibraltar  
 MUNICIPIO Los Barrios  
 REFERENCIA CATASTRAL 6272601TF7067S

PROTECCIÓN LEY 14/2007 -  
 CAT. PLANEAMIENTO VIGENTE -  
 CAT. PLANEAMIENTO TRAMIT -

Titularidad  
 Uso Actual  
 Estado de conservación

**Ayuntamiento  
Educativo****CA-BAR-018****PABELLÓN SOLDADO PARACAIDISTA SAMUEL AGUILAR****Interés Arquitectónico: 2****NIVEL IV**

PROVINCIA CÁDIZ  
 COMARCA Campo de Gibraltar  
 MUNICIPIO Los Barrios  
 REFERENCIA CATASTRAL 6476401TF7067N

PROTECCIÓN LEY 14/2007 -  
 CAT. PLANEAMIENTO VIGENTE -  
 CAT. PLANEAMIENTO TRAMIT -

Titularidad  
 Uso Actual  
 Estado de conservación

**Ayuntamiento  
Deportivo****CA-BAR-019****INSTITUTO SIERRA LUNA****Interés Arquitectónico: 2****NIVEL IV**

PROVINCIA CÁDIZ  
 COMARCA Campo de Gibraltar  
 MUNICIPIO Los Barrios  
 REFERENCIA CATASTRAL 6478801TF7067N

PROTECCIÓN LEY 14/2007 -  
 CAT. PLANEAMIENTO VIGENTE -  
 CAT. PLANEAMIENTO TRAMIT -

Titularidad  
 Uso Actual  
 Estado de conservación

**Ayuntamiento  
Educativo**

**CA-BAR-020****EDIFICIO PISCINA CUBIERTA****Interés Arquitectónico: 2****NIVEL IV**

PROVINCIA CÁDIZ  
 COMARCA Campo de Gibraltar  
 MUNICIPIO Los Barrios  
 REFERENCIA CATASTRAL 6478802TF7067N

PROTECCIÓN LEY 14/2007 -  
 CAT. PLANEAMIENTO VIGENTE -  
 CAT. PLANEAMIENTO TRAMIT -

-  
 Titularidad  
 Uso Actual  
 Estado de conservación

**Ayuntamiento  
 Deportivo**

-

**CA-BAR-021****INSTITUTO CARLOS CANO****Interés Arquitectónico: 2****NIVEL IV**

PROVINCIA CÁDIZ  
 COMARCA Campo de Gibraltar  
 MUNICIPIO Los Barrios  
 REFERENCIA CATASTRAL 6369105TF7066N

PROTECCIÓN LEY 14/2007 -  
 CAT. PLANEAMIENTO VIGENTE -  
 CAT. PLANEAMIENTO TRAMIT -

-  
 Titularidad  
 Uso Actual  
 Estado de conservación

**Ayuntamiento  
 Educativo**

-

**CA-BAR-022****PLAZA TOROS (LA MONTERA)****Interés Arquitectónico: 2****NIVEL IV**

PROVINCIA CÁDIZ  
 COMARCA Campo de Gibraltar  
 MUNICIPIO Los Barrios  
 REFERENCIA CATASTRAL 6369104TF7066N

PROTECCIÓN LEY 14/2007 -  
 CAT. PLANEAMIENTO VIGENTE -  
 CAT. PLANEAMIENTO TRAMIT -

-  
 Titularidad  
 Uso Actual  
 Estado de conservación

**Ayuntamiento  
 De ocio / espectáculo**

-

**CA-BAR-023****EDIFICIO JUNTA DISTRITO PALMONES****Interés Arquitectónico: 2****NIVEL IV**

PROVINCIA CÁDIZ  
 COMARCA Campo de Gibraltar  
 MUNICIPIO Los Barrios  
 REFERENCIA CATASTRAL 0664708TF8006S

PROTECCIÓN LEY 14/2007 -  
 CAT. PLANEAMIENTO VIGENTE -  
 CAT. PLANEAMIENTO TRAMIT -

-  
 Titularidad  
 Uso Actual  
 Estado de conservación

**Ayuntamiento  
 Administrativo**

-



**CA-BAR-024****CENTRO DÍA TERCERA EDAD (PALMONES)****Interés Arquitectónico: 2****NIVEL IV**

PROVINCIA CÁDIZ  
 COMARCA Campo de Gibraltar  
 MUNICIPIO Los Barrios  
 REFERENCIA CATASTRAL 0764702TF8006S

PROTECCIÓN LEY 14/2007 -  
 CAT. PLANEAMIENTO VIGENTE -  
 CAT. PLANEAMIENTO TRAMIT -

-  
 Titularidad  
 Uso Actual  
 Estado de conservación

**Ayuntamiento  
 Asistencial**

**CA-BAR-025****CASA DEL INGLÉS (PALMONES)****Interés Arquitectónico: 3****NIVEL I**

PROVINCIA CÁDIZ  
 COMARCA Campo de Gibraltar  
 MUNICIPIO Los Barrios  
 REFERENCIA CATASTRAL 1064809TF8016S

PROTECCIÓN LEY 14/2007 Sin protección  
 CAT. PLANEAMIENTO VIGENTE -  
 CAT. PLANEAMIENTO TRAMIT -

Este es el edificio que Joseph Cunnigham se hizo construir a mediados de los años 60 y que donó al Ayuntamiento, tras su muerte, junto con su extensa biblioteca, hoy cerrado por su mal estado de conservación y a la espera de rehabilitación. Consta de 2 edificaciones independientes con espacios ajardinados entre ambas. (Ver ficha completa)

Titularidad  
 Uso Actual  
 Estado de conservación

**Ayuntamiento  
 En desuso  
 Muy degradado**

**CA-BAR-026****COLEGIO NUESTRA SEÑORA GUADALUPE 1 (PALMONES)****Interés Arquitectónico: 2****NIVEL IV**

PROVINCIA CÁDIZ  
 COMARCA Campo de Gibraltar  
 MUNICIPIO Los Barrios  
 REFERENCIA CATASTRAL 1163416TF8016S

PROTECCIÓN LEY 14/2007 -  
 CAT. PLANEAMIENTO VIGENTE -  
 CAT. PLANEAMIENTO TRAMIT -

-  
 Titularidad  
 Uso Actual  
 Estado de conservación

**Ayuntamiento  
 Educativo**

**CA-BAR-027****COLEGIO NUESTRA SEÑORA GUADALUPE 2****Interés Arquitectónico: 2****NIVEL IV**

PROVINCIA CÁDIZ  
 COMARCA Campo de Gibraltar  
 MUNICIPIO Los Barrios  
 REFERENCIA CATASTRAL 1262306TF8016S

PROTECCIÓN LEY 14/2007 -  
 CAT. PLANEAMIENTO VIGENTE -  
 CAT. PLANEAMIENTO TRAMIT -

-  
 Titularidad  
 Uso Actual  
 Estado de conservación

**Ayuntamiento  
 Educativo**

**CA-BAR-028****EDIFICIO MULTIUSOS PALMONES****Interés Arquitectónico: 2****NIVEL IV**

PROVINCIA CÁDIZ  
 COMARCA Campo de Gibraltar  
 MUNICIPIO Los Barrios  
 REFERENCIA CATASTRAL 1461301TF8016S

PROTECCIÓN LEY 14/2007 -  
 CAT. PLANEAMIENTO VIGENTE -  
 CAT. PLANEAMIENTO TRAMIT -

-  
 Titularidad  
 Uso Actual  
 Estado de conservación

**Ayuntamiento  
 Polivalente**

-

**CA-BAR-029****CHALET AMERICANO (PALMONES)****Interés Arquitectónico: 2****NIVEL IV**

PROVINCIA CÁDIZ  
 COMARCA Campo de Gibraltar  
 MUNICIPIO Los Barrios  
 REFERENCIA CATASTRAL 1764104TF8016S

PROTECCIÓN LEY 14/2007 -  
 CAT. PLANEAMIENTO VIGENTE -  
 CAT. PLANEAMIENTO TRAMIT -

-  
 Titularidad  
 Uso Actual  
 Estado de conservación

**Ayuntamiento  
 Asistencial**

-

**CA-BAR-030****COLEGIO PÚBLICO LOS CORTIJILLOS****Interés Arquitectónico: 2****NIVEL IV**

PROVINCIA CÁDIZ  
 COMARCA Campo de Gibraltar  
 MUNICIPIO Los Barrios  
 REFERENCIA CATASTRAL 1180301TF8018S

PROTECCIÓN LEY 14/2007 -  
 CAT. PLANEAMIENTO VIGENTE -  
 CAT. PLANEAMIENTO TRAMIT -

-  
 Titularidad  
 Uso Actual  
 Estado de conservación

**Ayuntamiento  
 Educativo**

-

**CA-BAR-031****CORTIJO GUADACORTE****Interés Arquitectónico: 4****NIVEL I**

PROVINCIA CÁDIZ  
 COMARCA Campo de Gibraltar  
 MUNICIPIO Los Barrios  
 REFERENCIA CATASTRAL 1882602TF8018S

PROTECCIÓN LEY 14/2007 BCG por Disposición Adicional Sexta  
 CAT. PLANEAMIENTO VIGENTE -  
 CAT. PLANEAMIENTO TRAMIT -

Originalmente propiedad de la familiar Larios, es un edificio con dos plantas de altura y sólida construcción, que integraría naves para usos diversos (almacenaje, cuadras, etc), en torno a una patio de planta cuadrangular, construido con probabilidad en el siglo XIX. Una parte es del ayuntamiento de Los Barrios. (Ver ficha reducida)

Titularidad  
 Uso Actual  
 Estado de conservación

**Ayuntamiento  
 Polivalente  
 Normal estado de conservación**

**MUNICIPIO**

MEDINA SIDONIA

El núcleo urbano de Medina Sidonia, con sus diversas zonas distribuidas en base a una topografía singular, presenta un patrimonio arquitectónico de titularidad municipal muy heterogéneo en su identidad, interés y estado. Así, frente a su excepcional Ayuntamiento -rehabilitado y ampliado en fechas recientes-, las Caballerizas del Duque -igualmente rehabilitadas y adaptadas a un nuevo uso-, el propio Hotel Medina Sidonia o un bastante reciente Teatro Municipal, encontramos construcciones como el Silo o la Antigua Iglesia de San Agustín, con un indudable interés y pendientes de ser rehabilitados para asumir nuevos cometidos, teniendo un alto potencial para ello. Deben unirse a ambos grupos de edificios el de los que sí han sido objeto de intervenciones, pero con escaso éxito, por razones diversas, como el Mercado de Abastos, la Escuela de Oficio Cabeza de Toro o la Escuela de Hostelería.

**CA-MED-001****AYUNTAMIENTO**

PROVINCIA	CÁDIZ
COMARCA	La Janda
MUNICIPIO	Medina Sidonia
REFERENCIA CATASTRAL	7787036TF3378N
PROTECCIÓN LEY 14/2007	BCG por Disposición Adicional Sexta
CAT. PLANEAMIENTO VIGENTE	Nivel A (F-11)
CAT. PLANEAMIENTO TRAMIT	-

**Interés Arquitectónico: 5****NIVEL I**

Su imagen palaciega preside la plaza de España a la se abre la fachada principal con un pasaje lateral que comunica con las calles adyacentes. Su configuración obedece a una serie de sucesivas intervenciones, con la parte más antigua, anterior al siglo XVII, o ya como Ayuntamiento, la crujía tras el pórtico, concluida en 1677. (Ver ficha reducida)

Titularidad  
Uso Actual  
Estado de conservación

**Ayuntamiento  
Administrativo  
Normal estado de conservación**

**CA-MED-002****EDIFICIO PLAZA DE LA LIBERTAD**

PROVINCIA	CÁDIZ
COMARCA	La Janda
MUNICIPIO	Medina Sidonia
REFERENCIA CATASTRAL	7787001TF3378N
PROTECCIÓN LEY 14/2007	BCG por Disposición Adicional Sexta
CAT. PLANEAMIENTO VIGENTE	Nivel B2 (F-90)
CAT. PLANEAMIENTO TRAMIT	-

**Interés Arquitectónico: 3****NIVEL I**

Es resultado de la agrupación de una casa del siglo XVII y un pósito del XVIII que se amplía en el XIX, y que pasará a incorporarse al edificio del ayuntamiento tras una intervención de 1993-1995. (Ver ficha reducida)

Titularidad  
Uso Actual  
Estado de conservación

**Ayuntamiento  
Administrativo  
Buen estado de conservación**

**CA-MED-003****EDIFICIO ANEXO A EDIFICIO PLAZA DE LA LIBERTAD**

PROVINCIA	CÁDIZ
COMARCA	La Janda
MUNICIPIO	Medina Sidonia
REFERENCIA CATASTRAL	7787002TF3378N
PROTECCIÓN LEY 14/2007	-
CAT. PLANEAMIENTO VIGENTE	-
CAT. PLANEAMIENTO TRAMIT	-

**Interés Arquitectónico: 2****NIVEL IV**

-

Titularidad  
Uso Actual  
Estado de conservación

**Ayuntamiento  
Desconocido**

**CA-MED-004****OFICINA SAE****Interés Arquitectónico: 2****NIVEL IV**

PROVINCIA CÁDIZ  
 COMARCA La Janda  
 MUNICIPIO Medina Sidonia  
 REFERENCIA CATASTRAL 7887109TF3378N

PROTECCIÓN LEY 14/2007 -  
 CAT. PLANEAMIENTO VIGENTE -  
 CAT. PLANEAMIENTO TRAMIT -

-  
 Titularidad  
 Uso Actual  
 Estado de conservación

**Ayuntamiento  
 Administrativo**

**CA-MED-005****MERCADO DE ABASTOS****Interés Arquitectónico: 3****NIVEL I**

PROVINCIA CÁDIZ  
 COMARCA La Janda  
 MUNICIPIO Medina Sidonia  
 REFERENCIA CATASTRAL 7688303TF3378N

PROTECCIÓN LEY 14/2007 BCG por Disposición Adicional Sexta  
 CAT. PLANEAMIENTO VIGENTE Nivel A (F-10)  
 CAT. PLANEAMIENTO TRAMIT -

Construido entre 1867 y 1871 en una parcela de forma trapezoidal, el mercado tenía hasta hace poco una sola planta y el habitual esquema de puestos abiertos a galerías en torno a un patio abierto. La última intervención (2020-21) ha supuesto la cubrición y cierre del patio y el remonte -poco integrado- de una planta. (Ver ficha reducida)

Titularidad  
 Uso Actual  
 Estado de conservación

**Ayuntamiento  
 Polivalente  
 Normal estado de conservación**

**CA-MED-006****CABALLERIZAS DEL DUQUE****Interés Arquitectónico: 4****NIVEL II**

PROVINCIA CÁDIZ  
 COMARCA La Janda  
 MUNICIPIO Medina Sidonia  
 REFERENCIA CATASTRAL 11023A03500002

PROTECCIÓN LEY 14/2007 BCG por Disposición Adicional Sexta  
 CAT. PLANEAMIENTO VIGENTE -  
 CAT. PLANEAMIENTO TRAMIT -

Edificio del siglo XVI una sola nave longitudinal de unos 34 m de largo x 4,35 m de ancho, con gruesos muros de mampostería y bóveda de cañón. Integrado en los elementos del sistema fortificado, se identifica en los planos de "Las Casas Palacio de El Duque" como granero. Ha sido rehabilitado para uso cultural (exposiciones y actividades).

Titularidad  
 Uso Actual  
 Estado de conservación

**Ayuntamiento  
 Cultural**

**CA-MED-007****ESCUELA DE HOSTELERÍA****Interés Arquitectónico: 4****NIVEL III**

PROVINCIA CÁDIZ  
 COMARCA La Janda  
 MUNICIPIO Medina Sidonia  
 REFERENCIA CATASTRAL 7686010TF3378N

PROTECCIÓN LEY 14/2007 -  
 CAT. PLANEAMIENTO VIGENTE -  
 CAT. PLANEAMIENTO TRAMIT -

-  
 Titularidad  
 Uso Actual  
 Estado de conservación

~~Reserva de titularidad~~  
**En desuso  
 Degradado**

**CA-MED-008****ARCHIVO MUNICIPAL****Interés Arquitectónico: 3****NIVEL I**

PROVINCIA CÁDIZ  
 COMARCA La Janda  
 MUNICIPIO Medina Sidonia  
 REFERENCIA CATASTRAL 7786011TF3378N

PROTECCIÓN LEY 14/2007 Sin protección  
 CAT. PLANEAMIENTO VIGENTE -  
 CAT. PLANEAMIENTO TRAMIT -

El edificio estuvo ligado al servicio de bomberos de la localidad. No obstante, algunos de sus rasgos y elementos constructivos y en especial su situación en la trama urbana permiten reconocer en esta construcción una raíz de carácter religioso. Su situación y características nos hablan de una posible capilla extramuros. (Ver ficha reducida)

Titularidad  
 Uso Actual  
 Estado de conservación

**Ayuntamiento  
 Administrativo  
 Normal estado de conservación**

**CA-MED-009****OFICINA DE LA CÁMARA AGRARIA****Interés Arquitectónico: 2****NIVEL IV**

PROVINCIA CÁDIZ  
 COMARCA La Janda  
 MUNICIPIO Medina Sidonia  
 REFERENCIA CATASTRAL 7785310TF3378N

PROTECCIÓN LEY 14/2007 -  
 CAT. PLANEAMIENTO VIGENTE -  
 CAT. PLANEAMIENTO TRAMIT -

Titularidad  
 Uso Actual  
 Estado de conservación

**Ayuntamiento  
 Administrativo  
 -**

**CA-MED-010****TEATRO MUNICIPAL MIGUEL MIHURA ÁLVAREZ****Interés Arquitectónico: 4****NIVEL II**

PROVINCIA CÁDIZ  
 COMARCA La Janda  
 MUNICIPIO Medina Sidonia  
 REFERENCIA CATASTRAL 7688016TF3378N

PROTECCIÓN LEY 14/2007 BCG por Disposición Adicional Sexta  
 CAT. PLANEAMIENTO VIGENTE -  
 CAT. PLANEAMIENTO TRAMIT -

Titularidad  
 Uso Actual  
 Estado de conservación

**Ayuntamiento  
 De ocio / espectáculo  
 -**

**CA-MED-011****COLEGIO DOCTOR THEBUSSEM****Interés Arquitectónico: 2****NIVEL IV**

PROVINCIA CÁDIZ  
 COMARCA La Janda  
 MUNICIPIO Medina Sidonia  
 REFERENCIA CATASTRAL 7688018TF3378N

PROTECCIÓN LEY 14/2007 Sin protección  
 CAT. PLANEAMIENTO VIGENTE -  
 CAT. PLANEAMIENTO TRAMIT -

Titularidad  
 Uso Actual  
 Estado de conservación

**Ayuntamiento  
 Educativo  
 -**

**CA-MED-012****EDIFICIO PLAZA DE LA IGLESIA MAYOR****Interés Arquitectónico: 2****NIVEL IV**

PROVINCIA CÁDIZ  
 COMARCA La Janda  
 MUNICIPIO Medina Sidonia  
 REFERENCIA CATASTRAL 7889308TF3378N

PROTECCIÓN LEY 14/2007 -  
 CAT. PLANEAMIENTO VIGENTE -  
 CAT. PLANEAMIENTO TRAMIT -

-  
 Titularidad  
 Uso Actual  
 Estado de conservación

**Ayuntamiento  
Desconocido**

**CA-MED-013****MUSEO ETNOGRÁFICO****Interés Arquitectónico: 3****NIVEL II**

PROVINCIA CÁDIZ  
 COMARCA La Janda  
 MUNICIPIO Medina Sidonia  
 REFERENCIA CATASTRAL 7889110TF3378N

PROTECCIÓN LEY 14/2007 BCG por Disposición Adicional Sexta  
 CAT. PLANEAMIENTO VIGENTE -  
 CAT. PLANEAMIENTO TRAMIT -

Edificio del siglo XVIII-XIX que fue granero del contiguo Palacio Cabeza del Toro, integrado por tres crujías paralelas a fachada, separadas por arquerías con columnas, en una planta y cubierto a dos aguas sobre techumbre de madera. Fue rehabilitado como biblioteca a comienzos del siglo XXI y posteriormente adaptado para museo etnológico.

Titularidad  
 Uso Actual  
 Estado de conservación

**Ayuntamiento  
Cultural**

**CA-MED-014****ESCUELA DE OFICIO CABEZA DEL TORO****Interés Arquitectónico: 2****NIVEL IV**

PROVINCIA CÁDIZ  
 COMARCA La Janda  
 MUNICIPIO Medina Sidonia  
 REFERENCIA CATASTRAL 7889112TF3378N

PROTECCIÓN LEY 14/2007 -  
 CAT. PLANEAMIENTO VIGENTE -  
 CAT. PLANEAMIENTO TRAMIT -

-  
 Titularidad  
 Uso Actual  
 Estado de conservación

**Ayuntamiento  
Sociocultural**

**CA-MED-015****HOTEL MEDINA SIDONIA****Interés Arquitectónico: 4****NIVEL II**

PROVINCIA CÁDIZ  
 COMARCA La Janda  
 MUNICIPIO Medina Sidonia  
 REFERENCIA CATASTRAL 7889111TF3378N

PROTECCIÓN LEY 14/2007 BCG por Disposición Adicional Sexta  
 CAT. PLANEAMIENTO VIGENTE -  
 CAT. PLANEAMIENTO TRAMIT -

Conformado a partir de la rehabilitación de las ruinas del Palacio Cabeza de Toro (s.XIX), estructurado en torno a un patio en dos niveles, con galería abierta en planta baja, definida con arquería, y galería cerrada en planta alta, con balcones.

Titularidad  
 Uso Actual  
 Estado de conservación

**Ayuntamiento  
Hotelero**

**CA-MED-016****EDIFICIO CALLE MURO****Interés Arquitectónico: 2****NIVEL IV**

PROVINCIA CÁDIZ  
 COMARCA La Janda  
 MUNICIPIO Medina Sidonia  
 REFERENCIA CATASTRAL 7790119TF3379S

PROTECCIÓN LEY 14/2007 -  
 CAT. PLANEAMIENTO VIGENTE -  
 CAT. PLANEAMIENTO TRAMIT -

-  
 Titularidad  
 Uso Actual  
 Estado de conservación

**Ayuntamiento**  
**En desuso**  
 -

**CA-MED-017****EDIFICIO SALÓN DE BARRIO****Interés Arquitectónico: 3****NIVEL II**

PROVINCIA CÁDIZ  
 COMARCA La Janda  
 MUNICIPIO Medina Sidonia  
 REFERENCIA CATASTRAL 7790202TF3379S

PROTECCIÓN LEY 14/2007 BCG por Disposición Adicional Sexta  
 CAT. PLANEAMIENTO VIGENTE -  
 CAT. PLANEAMIENTO TRAMIT -

Edificio singular de 1873 que fue Escuela Católica y posteriormente salón parroquial, con planta cuadrada y doble simetría, estructurada en 9 cuadrados, siendo el central un patio cubierto. La estructura comprende muros y 4 pilares de fundición centrales. Tienen uso cultural y sus cubiertas y muros fueron rehabilitados en 2010.

Titularidad  
 Uso Actual  
 Estado de conservación

**Ayuntamiento**  
**Cultural**  
 -

**CA-MED-018****ANTIGUA IGLESIA DE SAN AGUSTÍN****Interés Arquitectónico: 4****NIVEL II**

PROVINCIA CÁDIZ  
 COMARCA La Janda  
 MUNICIPIO Medina Sidonia  
 REFERENCIA CATASTRAL 7791214TF3379S

PROTECCIÓN LEY 14/2007 BCG por Disposición Adicional Sexta  
 CAT. PLANEAMIENTO VIGENTE -  
 CAT. PLANEAMIENTO TRAMIT -

Inaugurada en 1655, esta iglesia surge anexa al Convento de Ntra. Sra. de la Paz, que los Agustinos Calzados fundaron en 1575. EN 1835, con la exclaustación, quedó en ruinas, reabriéndose más adelante gracias a donativos particulares. En estado de ruina técnica, se va a rehabilitar para adaptarla a Museo Arqueológico municipal.

Titularidad  
 Uso Actual  
 Estado de conservación

**Ayuntamiento**  
**En desuso**  
 -

**CA-MED-019****CASA DE LA CONCHAS****Interés Arquitectónico: 3****NIVEL II**

PROVINCIA CÁDIZ  
 COMARCA La Janda  
 MUNICIPIO Medina Sidonia  
 REFERENCIA CATASTRAL 7892009TF3379S

PROTECCIÓN LEY 14/2007 BCG por Disposición Adicional Sexta  
 CAT. PLANEAMIENTO VIGENTE -  
 CAT. PLANEAMIENTO TRAMIT -

Se trata de una antigua casa patio del siglo XVIII, con una interesante portada de piedra, que viene siendo objeto de obras de rehabilitación por una escuela taller. Está prevista su adaptación a uso hotelero/hostelero.

Titularidad  
 Uso Actual  
 Estado de conservación

**Ayuntamiento**  
**Hotelero**  
 -

**CA-MED-020****BIBLIOTECA MUNICIPAL****Interés Arquitectónico: 2****NIVEL IV**

PROVINCIA CÁDIZ  
 COMARCA La Janda  
 MUNICIPIO Medina Sidonia  
 REFERENCIA CATASTRAL 7694007TF3379S

PROTECCIÓN LEY 14/2007 -  
 CAT. PLANEAMIENTO VIGENTE -  
 CAT. PLANEAMIENTO TRAMIT -

-  
 Titularidad  
 Uso Actual  
 Estado de conservación

**Ayuntamiento Cultural**  
 -

**CA-MED-021****INSTITUTO SAN JUAN DE DIOS****Interés Arquitectónico: 4****NIVEL II**

PROVINCIA CÁDIZ  
 COMARCA La Janda  
 MUNICIPIO Medina Sidonia  
 REFERENCIA CATASTRAL 7497008TF3379N

PROTECCIÓN LEY 14/2007 BCG por Disposición Adicional Sexta  
 CAT. PLANEAMIENTO VIGENTE -  
 CAT. PLANEAMIENTO TRAMIT -

Construido en el Siglo XVII como Hospital Real, con un amplio patio porticado con columnas en dórico-toscano, cumplió su cometido hasta 1835, pasando a ser casa de vecinos. En 1878 pasa a ser asilo, después Cuartel de la Guardia Civil, en 1963 Instituto y actualmente Escuela de Formación Profesional, con intervenciones en su patio secundario.

Titularidad  
 Uso Actual  
 Estado de conservación

**Ayuntamiento Educativo**  
 -

**CA-MED-022****CASETA FERIA DE GANADO****Interés Arquitectónico: 3****NIVEL II**

PROVINCIA CÁDIZ  
 COMARCA La Janda  
 MUNICIPIO Medina Sidonia  
 REFERENCIA CATASTRAL 7697001TF3379N

PROTECCIÓN LEY 14/2007 Sin protección  
 CAT. PLANEAMIENTO VIGENTE -  
 CAT. PLANEAMIENTO TRAMIT -

Ubicada en un ámbito urbano muy transformado, esta pequeña pieza, construida en 1862, se adosa a un muro de contención y se abría al espacio de la feria del ganado, sirviendo para acoger las transacciones que se hacían. De composición simétrica, con planta rectangular ochavada, su uso está cedido actualmente a una asociación ciclista.

Titularidad  
 Uso Actual  
 Estado de conservación

**Ayuntamiento En desuso**  
 -

**CA-MED-023****COLEGIO SANTIAGO EL MAYOR****Interés Arquitectónico: 2****NIVEL IV**

PROVINCIA CÁDIZ  
 COMARCA La Janda  
 MUNICIPIO Medina Sidonia  
 REFERENCIA CATASTRAL 7499002TF3379N

PROTECCIÓN LEY 14/2007 -  
 CAT. PLANEAMIENTO VIGENTE -  
 CAT. PLANEAMIENTO TRAMIT -

-  
 Titularidad  
 Uso Actual  
 Estado de conservación

**Ayuntamiento Educativo**  
 -



**CA-MED-024****POLIDEPORTIVO****Interés Arquitectónico: 2****NIVEL IV**

PROVINCIA CÁDIZ  
 COMARCA La Janda  
 MUNICIPIO Medina Sidonia  
 REFERENCIA CATASTRAL 7598404TF3379N

PROTECCIÓN LEY 14/2007 -  
 CAT. PLANEAMIENTO VIGENTE -  
 CAT. PLANEAMIENTO TRAMIT -

-  
 Titularidad  
 Uso Actual  
 Estado de conservación

**Ayuntamiento  
 Deportivo**

**CA-MED-025****EDIFICIO SILO****Interés Arquitectónico: 4****NIVEL I**

PROVINCIA CÁDIZ  
 COMARCA La Janda  
 MUNICIPIO Medina Sidonia  
 REFERENCIA CATASTRAL 7698201TF3379N

PROTECCIÓN LEY 14/2007 Sin protección  
 CAT. PLANEAMIENTO VIGENTE -  
 CAT. PLANEAMIENTO TRAMIT -

-  
 Este edificio forma parte de la red de silos que construye el Servicio Nacional del Trigo con objeto de regular los precios de este cereal, para lo cual debía garantizarse su almacenamiento a largo plazo en buenas condiciones. Hubo hasta 20 tipos de silos, perteneciendo el presente silo al tipo más común, el tipo D, de recepción.

Titularidad  
 Uso Actual  
 Estado de conservación

**Ayuntamiento  
 En desuso  
 Degradado**

**CA-MED-026****COLEGIO ENCISO****Interés Arquitectónico: 2****NIVEL IV**

PROVINCIA CÁDIZ  
 COMARCA La Janda  
 MUNICIPIO Medina Sidonia  
 REFERENCIA CATASTRAL 7601001TF3470S

PROTECCIÓN LEY 14/2007 -  
 CAT. PLANEAMIENTO VIGENTE -  
 CAT. PLANEAMIENTO TRAMIT -

-  
 Titularidad  
 Uso Actual  
 Estado de conservación

**Ayuntamiento  
 Educativo**

**CA-MED-027****INSTITUTO SIDÓN****Interés Arquitectónico: 2****NIVEL IV**

PROVINCIA CÁDIZ  
 COMARCA La Janda  
 MUNICIPIO Medina Sidonia  
 REFERENCIA CATASTRAL 7099701TF3379N

PROTECCIÓN LEY 14/2007 -  
 CAT. PLANEAMIENTO VIGENTE -  
 CAT. PLANEAMIENTO TRAMIT -

-  
 Titularidad  
 Uso Actual  
 Estado de conservación

**Ayuntamiento  
 Educativo**

**MUNICIPIO**

OLVERA

El municipio serrano de Olvera presenta un heterogéneo patrimonio arquitectónico de titularidad municipal, procedentes de etapas muy distintas de su dilatada historia. Junto al denominado "Castillo Árabe" y la antigua Cilla (rehabilitada como Oficina de Turismo y Centro de Interpretación), encontramos edificios de la segunda mitad del siglo XX de notable interés, como la Casa de la Cultura, las Antiguas Escuelas Nuestra Señora del Socorro y el edificio del Mercado Central de Abastos, con un desigual nivel de activación y estado de conservación. Mención especial merece el edificio en calle Llana 11, cuya adquisición gestiona el ayuntamiento en estas fechas y que posee un alto potencial para asumir usos propios de dicho organismo, tan limitado en sus dependencias de la Plaza del Ayuntamiento. En el término municipal de Olvera, por último, debe reseñarse el excepcional Convento de Caños Santos, pero cuya titularidad recae en el Ayuntamiento de San José del Valle.

**CA-OLV-001****CASA CONSISTORIAL****Interés Arquitectónico: 3****NIVEL I**

PROVINCIA	CÁDIZ
COMARCA	Sierra de Cádiz
MUNICIPIO	Olvera
REFERENCIA CATASTRAL	8102202TF9980S
PROTECCIÓN LEY 14/2007	Sin protección
CAT. PLANEAMIENTO VIGENTE	-
CAT. PLANEAMIENTO TRAMIT	-

Construido en torno a 1970, presenta los rasgos propios de la arquitectura oficial de su tiempo, combinando una escala y recursos espaciales y constructivos casi domésticos, impostada con elementos ornamentales y materiales propios del lenguaje neoclasicista. En este caso, un inmueble modesto con 2 niveles. (Ver ficha reducida)

Titularidad  
 Uso Actual  
 Estado de conservación

**Ayuntamiento  
 Administrativo  
 Normal estado de conservación**

**CA-OLV-002****HOGAR DEL PENSIONISTA Y CENTRO DE DÍA****Interés Arquitectónico: 2****NIVEL IV**

PROVINCIA	CÁDIZ
COMARCA	Sierra de Cádiz
MUNICIPIO	Olvera
REFERENCIA CATASTRAL	8102201TF9980S
PROTECCIÓN LEY 14/2007	-
CAT. PLANEAMIENTO VIGENTE	-
CAT. PLANEAMIENTO TRAMIT	-

-

Titularidad  
 Uso Actual  
 Estado de conservación

**Ayuntamiento  
 Asistencial  
 -**

**CA-OLV-003****INMUEBLE EN CALLE LLANA 11****Interés Arquitectónico: 4****NIVEL III**

PROVINCIA	CÁDIZ
COMARCA	Sierra de Cádiz
MUNICIPIO	Olvera
REFERENCIA CATASTRAL	8203406TF9980S
PROTECCIÓN LEY 14/2007	-
CAT. PLANEAMIENTO VIGENTE	-
CAT. PLANEAMIENTO TRAMIT	-

-

Titularidad  
 Uso Actual  
 Estado de conservación

**Existencia de indicios  
 respecto de la titularidad  
 pública local del inmueble**

**CA-OLV-004****ACCESO AL CASTILLO****Interés Arquitectónico: 2****NIVEL IV**

PROVINCIA CÁDIZ  
 COMARCA Sierra de Cádiz  
 MUNICIPIO Olvera  
 REFERENCIA CATASTRAL 8204050TF9980S

PROTECCIÓN LEY 14/2007 -  
 CAT. PLANEAMIENTO VIGENTE -  
 CAT. PLANEAMIENTO TRAMIT -

-  
 Titularidad  
 Uso Actual  
 Estado de conservación

**Ayuntamiento Cultural**  
 -

**CA-OLV-005****OFICINA TURISMO Y CENTRO DE INTERPRETACIÓN (CILLA)****Interés Arquitectónico: 5****NIVEL II**

PROVINCIA CÁDIZ  
 COMARCA Sierra de Cádiz  
 MUNICIPIO Olvera  
 REFERENCIA CATASTRAL 8204052TF9980S

PROTECCIÓN LEY 14/2007 BCG por Disposición Adicional Sexta  
 CAT. PLANEAMIENTO VIGENTE -  
 CAT. PLANEAMIENTO TRAMIT -

Partiendo de los restos de la antigua cilla, ligada al Ducado de Osuna y que pasó a ser cárcel en el siglo XVIII y posteriormente bodega, fue rehabilitado como centro de interpretación hacia 2003, bajo la dirección de Carmen Navarro. Presenta un conjunto de naves paralelas, con gruesos muros de mampostería y cubiertas sobre pares de madera.

Titularidad  
 Uso Actual  
 Estado de conservación

**Ayuntamiento Polivalente**  
 -

**CA-OLV-006****CASTILLO ÁRABE****Interés Arquitectónico: 5****NIVEL II**

PROVINCIA CÁDIZ  
 COMARCA Sierra de Cádiz  
 MUNICIPIO Olvera  
 REFERENCIA CATASTRAL 8204064TF9980S

PROTECCIÓN LEY 14/2007 Bien de Interés Cultural (BIC) inscrito  
 CAT. PLANEAMIENTO VIGENTE -  
 CAT. PLANEAMIENTO TRAMIT -

Construido por los castellanos sobre la fortaleza andalusí del siglo XII, presenta planta de triángulo irregular, con una única puerta de acceso, protegida por barbacana. Se conservan muros, varios torreones y la imponente torre del Homenaje, de planta rectangular con sus aristas redondeadas.

Titularidad  
 Uso Actual  
 Estado de conservación

**Ayuntamiento Cultural**  
 -

**CA-OLV-007****MERCADO CENTRAL DE ABASTOS****Interés Arquitectónico: 4****NIVEL II**

PROVINCIA CÁDIZ  
 COMARCA Sierra de Cádiz  
 MUNICIPIO Olvera  
 REFERENCIA CATASTRAL 8403801TF9980S

PROTECCIÓN LEY 14/2007 Sin protección  
 CAT. PLANEAMIENTO VIGENTE -  
 CAT. PLANEAMIENTO TRAMIT -

Singular edificio de mediados del siglo XX, que integra viviendas y el mercado y oficinas, con una volumetría de cierta complejidad que dialoga con los diversos espacios y cotas del entorno, en uno de los puntos de acceso al núcleo urbano. Con zonas acabadas en ladrillo visto, presenta el léxico propio de los edificios del régimen.

Titularidad  
 Uso Actual  
 Estado de conservación

**Ayuntamiento Polivalente**  
 -

**CA-OLV-008****EDIFICIO CRISTOBAL COLÓN****Interés Arquitectónico: 2****NIVEL IV**

PROVINCIA CÁDIZ  
 COMARCA Sierra de Cádiz  
 MUNICIPIO Olvera  
 REFERENCIA CATASTRAL NO CATASTRADO

PROTECCIÓN LEY 14/2007 -  
 CAT. PLANEAMIENTO VIGENTE -  
 CAT. PLANEAMIENTO TRAMIT -

-  
 Titularidad  
 Uso Actual  
 Estado de conservación

**Ayuntamiento  
 Desconocido**

**CA-OLV-009****CASA DE LA CULTURA****Interés Arquitectónico: 4****NIVEL I**

PROVINCIA CÁDIZ  
 COMARCA Sierra de Cádiz  
 MUNICIPIO Olvera  
 REFERENCIA CATASTRAL 8403816TF9980S

PROTECCIÓN LEY 14/2007 Sin protección  
 CAT. PLANEAMIENTO VIGENTE -  
 CAT. PLANEAMIENTO TRAMIT -

Por su escala y estratégica ubicación, este edificio constituye un hito en el espacio urbano de Olvera. De volumetría prismática, planta rectangular y gran claridad tipológica, se organiza en dos crujías: una estrecha, al norte, con espacios servidores, y otra al sur, más ancha, con los espacios principales. (Ver ficha completa)

Titularidad  
 Uso Actual  
 Estado de conservación

**Ayuntamiento  
 Sociocultural  
 Degradado**

**CA-OLV-010****UNED, ESCUELA DE MÚSICA Y DANZA****Interés Arquitectónico: 2****NIVEL IV**

PROVINCIA CÁDIZ  
 COMARCA Sierra de Cádiz  
 MUNICIPIO Olvera  
 REFERENCIA CATASTRAL 8303012TF9980S

PROTECCIÓN LEY 14/2007 -  
 CAT. PLANEAMIENTO VIGENTE -  
 CAT. PLANEAMIENTO TRAMIT -

-  
 Titularidad  
 Uso Actual  
 Estado de conservación

**Ayuntamiento  
 Educativo**

**CA-OLV-011****CEMENTERIO MUNICIPAL****Interés Arquitectónico: 3****NIVEL II**

PROVINCIA CÁDIZ  
 COMARCA Sierra de Cádiz  
 MUNICIPIO Olvera  
 REFERENCIA CATASTRAL 8206015TF9980N

PROTECCIÓN LEY 14/2007 BCG por Disposición Adicional Sexta  
 CAT. PLANEAMIENTO VIGENTE -  
 CAT. PLANEAMIENTO TRAMIT -

Situado fuera de los límites del casco urbano, cerca del cerro del castillo, presenta planta rectangular de una dimensión considerable, con un esquema simétrico de cuarteladas de nichos (que se concentran en menos de la mitad del recinto), adaptadas a la topografía de la ladera en la que se asienta.

Titularidad  
 Uso Actual  
 Estado de conservación

**Ayuntamiento  
 Cementerio**

**CA-OLV-012****CENTRO CÍVICO****Interés Arquitectónico: 2****NIVEL IV**

PROVINCIA CÁDIZ  
 COMARCA Sierra de Cádiz  
 MUNICIPIO Olvera  
 REFERENCIA CATASTRAL 7901252TF9970S

PROTECCIÓN LEY 14/2007 -  
 CAT. PLANEAMIENTO VIGENTE -  
 CAT. PLANEAMIENTO TRAMIT -

-  
 Titularidad  
 Uso Actual  
 Estado de conservación

**Ayuntamiento  
 Sociocultural**

**CA-OLV-013****ANTIGUAS ESCUELAS NUESTRA SEÑORA DEL SOCORRO****Interés Arquitectónico: 4****NIVEL I**

PROVINCIA CÁDIZ  
 COMARCA Sierra de Cádiz  
 MUNICIPIO Olvera  
 REFERENCIA CATASTRAL 8100259TF9980S

PROTECCIÓN LEY 14/2007 Sin protección  
 CAT. PLANEAMIENTO VIGENTE -  
 CAT. PLANEAMIENTO TRAMIT -

Las antiguas escuelas de Nuestra Señora del Socorro forman parte de un volumen notable de centros escolares de los años 50 y 60 del siglo XX, que se caracterizan por su contención dimensional y de recursos constructivos, pero con una notable claridad tipológica y con valores ausentes en las arquitecturas educativas previas. (Ver ficha completa)

Titularidad  
 Uso Actual  
 Estado de conservación

**Ayuntamiento  
 Sociocultural  
 Degradado**

**CA-OLV-014****C.E.I.P. MIGUEL DE CERVANTES****Interés Arquitectónico: 2****NIVEL IV**

PROVINCIA CÁDIZ  
 COMARCA Sierra de Cádiz  
 MUNICIPIO Olvera  
 REFERENCIA CATASTRAL 8600014TF9889N

PROTECCIÓN LEY 14/2007 -  
 CAT. PLANEAMIENTO VIGENTE -  
 CAT. PLANEAMIENTO TRAMIT -

-  
 Titularidad  
 Uso Actual  
 Estado de conservación

**Ayuntamiento  
 Educativo**

**CA-OLV-015****RESIDENCIA ESCOLAR NUESTRA SEÑORA DE LOS REMEDIOS****Interés Arquitectónico: 2****NIVEL IV**

PROVINCIA CÁDIZ  
 COMARCA Sierra de Cádiz  
 MUNICIPIO Olvera  
 REFERENCIA CATASTRAL 8901201TF9980S

PROTECCIÓN LEY 14/2007 -  
 CAT. PLANEAMIENTO VIGENTE -  
 CAT. PLANEAMIENTO TRAMIT -

-  
 Titularidad  
 Uso Actual  
 Estado de conservación

**Ayuntamiento  
 Educativo**

**CA-OLV-016****C.E.I. GLORIA FUERTES****Interés Arquitectónico: 2****NIVEL IV**

PROVINCIA CÁDIZ  
 COMARCA Sierra de Cádiz  
 MUNICIPIO Olvera  
 REFERENCIA CATASTRAL 9101046TF9990S

PROTECCIÓN LEY 14/2007 -  
 CAT. PLANEAMIENTO VIGENTE -  
 CAT. PLANEAMIENTO TRAMIT -

-  
 Titularidad  
 Uso Actual  
 Estado de conservación

**Ayuntamiento  
Educativo**

-

**CA-OLV-017****BIBLIOTECA****Interés Arquitectónico: 2****NIVEL IV**

PROVINCIA CÁDIZ  
 COMARCA Sierra de Cádiz  
 MUNICIPIO Olvera  
 REFERENCIA CATASTRAL 9003612TF9990S

PROTECCIÓN LEY 14/2007 -  
 CAT. PLANEAMIENTO VIGENTE -  
 CAT. PLANEAMIENTO TRAMIT -

-  
 Titularidad  
 Uso Actual  
 Estado de conservación

**Ayuntamiento  
Cultural**

-

**CA-OLV-018****BOULEVARD GASTRONÓMICO EL MATADERO****Interés Arquitectónico: 2****NIVEL IV**

PROVINCIA CÁDIZ  
 COMARCA Sierra de Cádiz  
 MUNICIPIO Olvera  
 REFERENCIA CATASTRAL 9003604TF9990S

PROTECCIÓN LEY 14/2007 -  
 CAT. PLANEAMIENTO VIGENTE -  
 CAT. PLANEAMIENTO TRAMIT -

-  
 Titularidad  
 Uso Actual  
 Estado de conservación

**Ayuntamiento  
Comercial**

-

**CA-OLV-019****ESTACIÓN AUTOBUSES, OFICINAS INEM Y JUZGADO DE PAZ****Interés Arquitectónico: 2****NIVEL IV**

PROVINCIA CÁDIZ  
 COMARCA Sierra de Cádiz  
 MUNICIPIO Olvera  
 REFERENCIA CATASTRAL 9004020TF9990C

PROTECCIÓN LEY 14/2007 -  
 CAT. PLANEAMIENTO VIGENTE -  
 CAT. PLANEAMIENTO TRAMIT -

-  
 Titularidad  
 Uso Actual  
 Estado de conservación

**Ayuntamiento  
Desconocido**

-

**CA-OLV-020****C.E.I.P. SAN JOSÉ DE CALASANZ****Interés Arquitectónico: 2****NIVEL IV**

PROVINCIA CÁDIZ  
 COMARCA Sierra de Cádiz  
 MUNICIPIO Olvera  
 REFERENCIA CATASTRAL 9401022TF9990S

PROTECCIÓN LEY 14/2007 -  
 CAT. PLANEAMIENTO VIGENTE -  
 CAT. PLANEAMIENTO TRAMIT -

-  
 Titularidad  
 Uso Actual  
 Estado de conservación

**Ayuntamiento  
Educativo**

-

**CA-OLV-021****COMPLEJO POLIDEPORTIVO****Interés Arquitectónico: 2****NIVEL IV**

PROVINCIA CÁDIZ  
 COMARCA Sierra de Cádiz  
 MUNICIPIO Olvera  
 REFERENCIA CATASTRAL 9603002TF9990S

PROTECCIÓN LEY 14/2007 -  
 CAT. PLANEAMIENTO VIGENTE -  
 CAT. PLANEAMIENTO TRAMIT -

-  
 Titularidad  
 Uso Actual  
 Estado de conservación

**Ayuntamiento  
Deportivo**

-

**CA-OLV-022****RESIDENCIA DE ANCIANOS Y CENTRO ESTANCIA DIURNA****Interés Arquitectónico: 2****NIVEL IV**

PROVINCIA CÁDIZ  
 COMARCA Sierra de Cádiz  
 MUNICIPIO Olvera  
 REFERENCIA CATASTRAL 9789502TF9899N

PROTECCIÓN LEY 14/2007 -  
 CAT. PLANEAMIENTO VIGENTE -  
 CAT. PLANEAMIENTO TRAMIT -

-  
 Titularidad  
 Uso Actual  
 Estado de conservación

**Ayuntamiento  
Asistencial**

-

**CA-OLV-023****PABELLÓN DE PROPUESTAS CULTURALES****Interés Arquitectónico: 2****NIVEL IV**

PROVINCIA CÁDIZ  
 COMARCA Sierra de Cádiz  
 MUNICIPIO Olvera  
 REFERENCIA CATASTRAL 11024A01900137

PROTECCIÓN LEY 14/2007 -  
 CAT. PLANEAMIENTO VIGENTE -  
 CAT. PLANEAMIENTO TRAMIT -

-  
 Titularidad  
 Uso Actual  
 Estado de conservación

**Ayuntamiento  
Cultural**

-

**CA-OLV-024****CASA CUARTEL DE LA GUARDIA CIVIL****Interés Arquitectónico: 2****NIVEL IV**

PROVINCIA CÁDIZ  
 COMARCA Sierra de Cádiz  
 MUNICIPIO Olvera  
 REFERENCIA CATASTRAL 0190215TF9899N

PROTECCIÓN LEY 14/2007 -  
 CAT. PLANEAMIENTO VIGENTE -  
 CAT. PLANEAMIENTO TRAMIT -

-  
 Titularidad  
 Uso Actual  
 Estado de conservación

**Ayuntamiento  
 Polivalente**

-

**CA-OLV-025****CENTRO INTERPRETACIÓN VÍA VERDE****Interés Arquitectónico: 2****NIVEL IV**

PROVINCIA CÁDIZ  
 COMARCA Sierra de Cádiz  
 MUNICIPIO Olvera  
 REFERENCIA CATASTRAL 11024A03100009

PROTECCIÓN LEY 14/2007 -  
 CAT. PLANEAMIENTO VIGENTE -  
 CAT. PLANEAMIENTO TRAMIT -

-  
 Titularidad  
 Uso Actual  
 Estado de conservación

**Ayuntamiento  
 Cultural**

-

**CA-OLV-026****CONVENTO CAÑOS SANTOS****Interés Arquitectónico: 5****NIVEL II**

PROVINCIA CÁDIZ  
 COMARCA Sierra de Cádiz  
 MUNICIPIO Olvera  
 REFERENCIA CATASTRAL 11024A01400018

PROTECCIÓN LEY 14/2007 Bien de Interés Cultural (BIC) inscrito  
 CAT. PLANEAMIENTO VIGENTE -  
 CAT. PLANEAMIENTO TRAMIT -

Data del s. XVI aunque en su arquitectura se mezclan con la fábrica original intervenciones de los siglos XVII, XVIII y XX. Ubicado en el término de Olvera, en un enclave apartado pero excepcional, es propiedad del Ayto. de Alcalá del Valle. Tras dos intervenciones recientes, hoy es un centro cultural con alojamientos para docentes.

Titularidad  
 Uso Actual  
 Estado de conservación

**Ayuntamiento  
 Cultural**

-



**MUNICIPIO**

PATERNA DE RIVERA

En la estructura urbana de Paterna de Ribera se distinguen con nitidez el tejido del casco histórico y los diversos crecimientos que ha experimentado el núcleo urbano, en base a tejidos reticulares y con un nivel de planificación variable. El patrimonio edificado titularidad del ayuntamiento se ubica mayoritariamente en los tejidos de expansión y en algunas de las vías, de cierta amplitud, que conforman los límites del casco histórico (Av. Blas Infante). A esta pauta escapan los inmuebles del Ayuntamiento, la Casa de la Cultura Elías Ahuja y el ajustado Archivo Municipal, siendo los dos primeros los únicos edificios inventariados en Nivel I y con cierto interés arquitectónico. De entre los ubicados fuera del casco urbano destacaremos dos edificios ubicados en El Llano: El Centro de Educación Infantil El Llano -con cierto interés en alguno de sus recursos- y el Antiguo Centro Socio-Cultural El Llano, que debió ser construido en los años 40-50 como escuela -con un esquema muy frecuente.

**CA-PAT-001****AYUNTAMIENTO**

PROVINCIA CÁDIZ  
 COMARCA La Janda  
 MUNICIPIO Paterna de Rivera  
 REFERENCIA CATASTRAL 3559104TF4435N

PROTECCIÓN LEY 14/2007 Sin protección  
 CAT. PLANEAMIENTO VIGENTE -  
 CAT. PLANEAMIENTO TRAMIT -

**Interés Arquitectónico: 3****NIVEL I**

Construido a fines de 1960 , este Ayuntamiento presenta los rasgos propios de la arquitectura oficial del estado en esos años: edificios mayoritariamente carentes de valor arquitectónico y con un léxico historicista de matriz neoclasicista. Edificio muy compacto, de tres crujías y dos plantas remontadas en 2004. (Ver ficha reducida)

Titularidad  
 Uso Actual  
 Estado de conservación

**Ayuntamiento  
 Administrativo  
 Normal estado de conservación**

**CA-PAT-002****CASA DE LA CULTURA ELÍAS AHUJA Y BIBLIOTECA MPAL.**

PROVINCIA CÁDIZ  
 COMARCA La Janda  
 MUNICIPIO Paterna de Rivera  
 REFERENCIA CATASTRAL 3459602TF4435N

PROTECCIÓN LEY 14/2007 Sin protección  
 CAT. PLANEAMIENTO VIGENTE -  
 CAT. PLANEAMIENTO TRAMIT -

**Interés Arquitectónico: 3****NIVEL I**

Aunque debió construirse para escuela a comienzos del siglo XX, en los años 80 se utilizaba como cámara agraria, funcionando hoy como Casa de la Cultura. De planta rectangular y fachada a dos calles, se organiza con crujías de una luz considerable en torno a un patio, con galerías abiertas, pilares metálicos y montera de vidrio.

Titularidad  
 Uso Actual  
 Estado de conservación

**Ayuntamiento  
 Polivalente  
 Degradado**

**CA-PAT-003****ARCHIVO MUNICIPAL**

PROVINCIA CÁDIZ  
 COMARCA La Janda  
 MUNICIPIO Paterna de Rivera  
 REFERENCIA CATASTRAL 3560405TF4436S

PROTECCIÓN LEY 14/2007 -  
 CAT. PLANEAMIENTO VIGENTE -  
 CAT. PLANEAMIENTO TRAMIT -

**Interés Arquitectónico: 2****NIVEL IV**

-  
 Titularidad  
 Uso Actual  
 Estado de conservación

**Ayuntamiento  
 Administrativo  
 -**

**CA-PAT-004****RECAUDACIÓN, JUZGADO E INEM****Interés Arquitectónico: 2****NIVEL IV**

PROVINCIA CÁDIZ  
 COMARCA La Janda  
 MUNICIPIO Paterna de Rivera  
 REFERENCIA CATASTRAL 3561412TF4436S

PROTECCIÓN LEY 14/2007 -  
 CAT. PLANEAMIENTO VIGENTE -  
 CAT. PLANEAMIENTO TRAMIT -

-  
 Titularidad  
 Uso Actual  
 Estado de conservación

**Ayuntamiento  
 Administrativo**

**CA-PAT-005****CENTRO DE LA TERCERA EDAD****Interés Arquitectónico: 2****NIVEL IV**

PROVINCIA CÁDIZ  
 COMARCA La Janda  
 MUNICIPIO Paterna de Rivera  
 REFERENCIA CATASTRAL 3360202TF4436S

PROTECCIÓN LEY 14/2007 -  
 CAT. PLANEAMIENTO VIGENTE -  
 CAT. PLANEAMIENTO TRAMIT -

-  
 Titularidad  
 Uso Actual  
 Estado de conservación

**Ayuntamiento  
 Asistencial**

**CA-PAT-006****C.P. PERAFÁN DE RIVERA****Interés Arquitectónico: 2****NIVEL IV**

PROVINCIA CÁDIZ  
 COMARCA La Janda  
 MUNICIPIO Paterna de Rivera  
 REFERENCIA CATASTRAL 3661001TF4436S

PROTECCIÓN LEY 14/2007 -  
 CAT. PLANEAMIENTO VIGENTE -  
 CAT. PLANEAMIENTO TRAMIT -

-  
 Titularidad  
 Uso Actual  
 Estado de conservación

**Ayuntamiento  
 Educativo**

**CA-PAT-007****BIBLIOTECA ANTIGUA****Interés Arquitectónico: 2****NIVEL IV**

PROVINCIA CÁDIZ  
 COMARCA La Janda  
 MUNICIPIO Paterna de Rivera  
 REFERENCIA CATASTRAL 3360002TF4436S

PROTECCIÓN LEY 14/2007 -  
 CAT. PLANEAMIENTO VIGENTE -  
 CAT. PLANEAMIENTO TRAMIT -

-  
 Titularidad  
 Uso Actual  
 Estado de conservación

**Ayuntamiento  
 Cultural**

**CA-PAT-008****CASA DE OFICIO V CENTENARIO****Interés Arquitectónico: 2****NIVEL IV**

PROVINCIA CÁDIZ  
 COMARCA La Janda  
 MUNICIPIO Paterna de Rivera  
 REFERENCIA CATASTRAL 3457501TF4435N

PROTECCIÓN LEY 14/2007 -  
 CAT. PLANEAMIENTO VIGENTE -  
 CAT. PLANEAMIENTO TRAMIT -

-  
 Titularidad  
 Uso Actual  
 Estado de conservación

**Ayuntamiento  
 Sociocultural**

**CA-PAT-009****CENTRO DE SALUD DOCTOR GONZALO PÉREZ-FABRA****Interés Arquitectónico: 2****NIVEL IV**

PROVINCIA CÁDIZ  
 COMARCA La Janda  
 MUNICIPIO Paterna de Rivera  
 REFERENCIA CATASTRAL 3657519TF4435N

PROTECCIÓN LEY 14/2007 -  
 CAT. PLANEAMIENTO VIGENTE -  
 CAT. PLANEAMIENTO TRAMIT -

-  
 Titularidad  
 Uso Actual  
 Estado de conservación

**Ayuntamiento  
 Hospitalario**

**CA-PAT-010****EDIFICIO MUNICIPAL PEÑA FLAMENCA****Interés Arquitectónico: 2****NIVEL IV**

PROVINCIA CÁDIZ  
 COMARCA La Janda  
 MUNICIPIO Paterna de Rivera  
 REFERENCIA CATASTRAL 3360001TF4436S

PROTECCIÓN LEY 14/2007 -  
 CAT. PLANEAMIENTO VIGENTE -  
 CAT. PLANEAMIENTO TRAMIT -

-  
 Titularidad  
 Uso Actual  
 Estado de conservación

**Ayuntamiento  
 Sociocultural**

**CA-PAT-011****SOCIEDAD DE CAZADORES Y ASOCIACIÓN DE MUJERES****Interés Arquitectónico: 2****NIVEL IV**

PROVINCIA CÁDIZ  
 COMARCA La Janda  
 MUNICIPIO Paterna de Rivera  
 REFERENCIA CATASTRAL 3360001TF4436S

PROTECCIÓN LEY 14/2007 -  
 CAT. PLANEAMIENTO VIGENTE -  
 CAT. PLANEAMIENTO TRAMIT -

-  
 Titularidad  
 Uso Actual  
 Estado de conservación

**Ayuntamiento  
 Sociocultural**

**CA-PAT-012****I.E.S. PATERNA****Interés Arquitectónico: 2****NIVEL IV**

PROVINCIA CÁDIZ  
 COMARCA La Janda  
 MUNICIPIO Paterna de Rivera  
 REFERENCIA CATASTRAL 3360001TF4436S

PROTECCIÓN LEY 14/2007 -  
 CAT. PLANEAMIENTO VIGENTE -  
 CAT. PLANEAMIENTO TRAMIT -

-  
 Titularidad  
 Uso Actual  
 Estado de conservación

**Ayuntamiento  
Educativo**

-

**CA-PAT-013****DEPÓSITO MUNICIPAL DE AGUA****Interés Arquitectónico: 2****NIVEL IV**

PROVINCIA CÁDIZ  
 COMARCA La Janda  
 MUNICIPIO Paterna de Rivera  
 REFERENCIA CATASTRAL 3457001TF4435N

PROTECCIÓN LEY 14/2007 -  
 CAT. PLANEAMIENTO VIGENTE -  
 CAT. PLANEAMIENTO TRAMIT -

-  
 Titularidad  
 Uso Actual  
 Estado de conservación

**Ayuntamiento  
En desuso**

-

**CA-PAT-014****EDIFICIO V CENTENARIO****Interés Arquitectónico: 2****NIVEL IV**

PROVINCIA CÁDIZ  
 COMARCA La Janda  
 MUNICIPIO Paterna de Rivera  
 REFERENCIA CATASTRAL 3462403TF4436S

PROTECCIÓN LEY 14/2007 -  
 CAT. PLANEAMIENTO VIGENTE -  
 CAT. PLANEAMIENTO TRAMIT -

-  
 Titularidad  
 Uso Actual  
 Estado de conservación

**Ayuntamiento  
Administrativo  
Normal estado de conservación**

**CA-PAT-015****CENTRO DE EDUCACIÓN INFANTIL EL LLANO****Interés Arquitectónico: 3****NIVEL II**

PROVINCIA CÁDIZ  
 COMARCA La Janda  
 MUNICIPIO Paterna de Rivera  
 REFERENCIA CATASTRAL 3362002TF4436S

PROTECCIÓN LEY 14/2007 Sin protección  
 CAT. PLANEAMIENTO VIGENTE -  
 CAT. PLANEAMIENTO TRAMIT -

Centro de educación infantil construido a fines del siglo XX, en la zona de expansión urbana de El Llano, con un sencillo esquema en U, en el que cabe destacar los recursos con los que se conforma y modula el acceso al edificio, que contrastan notablemente con la inmediatez e incomodidad del acceso al recinto.

Titularidad  
 Uso Actual  
 Estado de conservación

**Ayuntamiento  
Educativo**

-

**CA-PAT-016****ANTIGUO CENTRO SOCIO-CULTURAL EL LLANO****Interés Arquitectónico: 3****NIVEL II**

PROVINCIA CÁDIZ  
 COMARCA La Janda  
 MUNICIPIO Paterna de Rivera  
 REFERENCIA CATASTRAL 3362003TF4436S

PROTECCIÓN LEY 14/2007 Sin protección  
 CAT. PLANEAMIENTO VIGENTE -  
 CAT. PLANEAMIENTO TRAMIT -

Edificio que debió ser construido en los años 40-50 como escuela -con un esquema muy frecuente en municipios menores gaditanos-, que fue reciclado como Centro Socio-Cultural El Llano y actualmente es utilizado como sede de la Guardia Civil y la Policía Municipal, mientras que el patio escolar sirve como plaza con juegos infantiles.

Titularidad  
 Uso Actual  
 Estado de conservación

**Ayuntamiento  
 Polivalente**

-

**CA-PAT-017****PISCINA MUNICIPAL Y PISTA POLIDEPORTIVA****Interés Arquitectónico: 2****NIVEL IV**

PROVINCIA CÁDIZ  
 COMARCA La Janda  
 MUNICIPIO Paterna de Rivera  
 REFERENCIA CATASTRAL 3363401TF4436S

PROTECCIÓN LEY 14/2007 -  
 CAT. PLANEAMIENTO VIGENTE -  
 CAT. PLANEAMIENTO TRAMIT -

Titularidad  
 Uso Actual  
 Estado de conservación

**Ayuntamiento  
 Deportivo**

-

**CA-PAT-018****SALÓN DE REUNIONES Y EXPOSICIONES CASETA MUNICIPAL****Interés Arquitectónico: 2****NIVEL IV**

PROVINCIA CÁDIZ  
 COMARCA La Janda  
 MUNICIPIO Paterna de Rivera  
 REFERENCIA CATASTRAL 3062302TF4436S

PROTECCIÓN LEY 14/2007 -  
 CAT. PLANEAMIENTO VIGENTE -  
 CAT. PLANEAMIENTO TRAMIT -

Titularidad  
 Uso Actual  
 Estado de conservación

**Ayuntamiento  
 De ocio / espectáculo**

-

**MUNICIPIO**

PRADO DEL REY

Partiendo de un asentamiento anterior, Prado del Rey fue refundado a partir de 1768, a instancias de Carlos III y en el marco del plan de repoblación del sur de Andalucía del asistente Olavide. La característica cuadrícula que lo estructuró de forma rigurosa, que permitió la definición de su plaza principal, presidida por el Ayuntamiento y la Iglesia, ha sido extendida a la mayor parte de los crecimientos del núcleo matriz, con importantes conflictos derivados del ajuste con una topografía más abrupta, a la que se han enfrentado los proyectos de edificios recientes con desigual acierto. Dentro del núcleo histórico destacan el edificio del Ayuntamiento, más por su papel urbano que por otros valores -perdidos en gran medida con la reforma del 2004-, así como los restos del pósito (1790) conservados en el seno de la oficina municipal de turismo. De entre los numerosos centros docentes propiedad del ayuntamiento debe destacarse la Escuela de Educación Infantil Azahar.

**CA-PRA-001****AYUNTAMIENTO**

PROVINCIA CÁDIZ  
COMARCA Sierra de Cádiz  
MUNICIPIO Prado del Rey  
REFERENCIA CATASTRAL 2046601TF7724E

PROTECCIÓN LEY 14/2007 Sin protección  
CAT. PLANEAMIENTO VIGENTE -  
CAT. PLANEAMIENTO TRAMIT -

**Interés Arquitectónico: 3****NIVEL I**

Su origen se remonta a la refundación del municipio en 1768, en el marco del plan de repoblación del sur de Andalucía del asistente Olavide. En la característica cuadrícula, la plaza corresponde a una manzana completa vacía, a la que abre su fachada el ayuntamiento, de dos plantas y fachada con portada y balcón. (Ver ficha reducida)

Titularidad  
Uso Actual  
Estado de conservación

**Ayuntamiento  
Administrativo**  
**Normal estado de conservación**

**CA-PRA-002****OFICINA DE TURISMO**

PROVINCIA CÁDIZ  
COMARCA Sierra de Cádiz  
MUNICIPIO Prado del Rey  
REFERENCIA CATASTRAL 2046603TF7724E

PROTECCIÓN LEY 14/2007 Sin protección  
CAT. PLANEAMIENTO VIGENTE -  
CAT. PLANEAMIENTO TRAMIT -

**Interés Arquitectónico: 4****NIVEL II**

En la estructura reticular de Prado del Rey, los edificios fundamentales se dispusieron en el entorno de la actual plaza de la Constitución. El pósito (1790) ocupaba parte de la manzana del ayuntamiento, si bien el paso de parte del edificio a manos privadas ha supuesto que sólo una parte del mismo se conserve, como oficina municipal de turismo.

Titularidad  
Uso Actual  
Estado de conservación

**Ayuntamiento  
Administrativo**  
-

**CA-PRA-003****CASA DE LA CULTURA Y JUZGADO DE PAZ**

PROVINCIA CÁDIZ  
COMARCA Sierra de Cádiz  
MUNICIPIO Prado del Rey  
REFERENCIA CATASTRAL 2146814TF7724E

PROTECCIÓN LEY 14/2007 -  
CAT. PLANEAMIENTO VIGENTE -  
CAT. PLANEAMIENTO TRAMIT -

**Interés Arquitectónico: 2****NIVEL IV**

-

Titularidad  
Uso Actual  
Estado de conservación

**Ayuntamiento  
Cultural**  
-

**CA-PRA-004****EDIFICIO DEL MERCADO DE ABASTOS****Interés Arquitectónico: 3****NIVEL II**

PROVINCIA CÁDIZ  
 COMARCA Sierra de Cádiz  
 MUNICIPIO Prado del Rey  
 REFERENCIA CATASTRAL 2146210TF7724E

PROTECCIÓN LEY 14/2007 Sin protección  
 CAT. PLANEAMIENTO VIGENTE -  
 CAT. PLANEAMIENTO TRAMIT -

Situado en una vía principal, junto a una de las plazas liberadas en la trama urbana, este pequeño mercado no destaca tanto por su calidad formal como por pequeños gestos, como su espacio previo, o la atención a la calidad ambiental de sus pequeños espacios, que lo convierten en un punto vital y muy activo en la población.

Titularidad  
 Uso Actual  
 Estado de conservación

**Ayuntamiento  
Comercial****CA-PRA-005****ESCUELA EDUCACIÓN INFANTIL AZAHAR****Interés Arquitectónico: 4****NIVEL II**

PROVINCIA CÁDIZ  
 COMARCA Sierra de Cádiz  
 MUNICIPIO Prado del Rey  
 REFERENCIA CATASTRAL 2245113TF7724E

PROTECCIÓN LEY 14/2007 Sin protección  
 CAT. PLANEAMIENTO VIGENTE -  
 CAT. PLANEAMIENTO TRAMIT -

Con una característica planta en omega, de una sola planta de altura y dispuesta sobre un zócalo, esta escuela de mediados del siglo XX focaliza uno de los extremos de la calle Calvo Sotelo, en una de las escasas situaciones en que la trama reticular de Prado del Rey presenta un discontinuidad. Presenta ampliaciones poco integradas.

Titularidad  
 Uso Actual  
 Estado de conservación

**Ayuntamiento  
Educativo****CA-PRA-006****EDIFICIO SERVICIOS SOCIALES****Interés Arquitectónico: 2****NIVEL IV**

PROVINCIA CÁDIZ  
 COMARCA Sierra de Cádiz  
 MUNICIPIO Prado del Rey  
 REFERENCIA CATASTRAL 1844306TF7714D

PROTECCIÓN LEY 14/2007 -  
 CAT. PLANEAMIENTO VIGENTE -  
 CAT. PLANEAMIENTO TRAMIT -

Titularidad  
 Uso Actual  
 Estado de conservación

**Ayuntamiento  
Asistencial****CA-PRA-007****GUARDERÍA MUNICIPAL EL PINSAPO****Interés Arquitectónico: 2****NIVEL IV**

PROVINCIA CÁDIZ  
 COMARCA Sierra de Cádiz  
 MUNICIPIO Prado del Rey  
 REFERENCIA CATASTRAL 2043005TF7724C

PROTECCIÓN LEY 14/2007 -  
 CAT. PLANEAMIENTO VIGENTE -  
 CAT. PLANEAMIENTO TRAMIT -

Titularidad  
 Uso Actual  
 Estado de conservación

**Ayuntamiento  
Educativo**

**CA-PRA-008****PARADA DE AUTOBUSES****Interés Arquitectónico: 2****NIVEL IV**

PROVINCIA CÁDIZ  
 COMARCA Sierra de Cádiz  
 MUNICIPIO Prado del Rey  
 REFERENCIA CATASTRAL 2043004TF7724C

PROTECCIÓN LEY 14/2007 -  
 CAT. PLANEAMIENTO VIGENTE -  
 CAT. PLANEAMIENTO TRAMIT -

-  
 Titularidad  
 Uso Actual  
 Estado de conservación

**Ayuntamiento  
 Servicios**

**CA-PRA-009****ANTIGUO COLEGIO ALAMEDA****Interés Arquitectónico: 2****NIVEL IV**

PROVINCIA CÁDIZ  
 COMARCA Sierra de Cádiz  
 MUNICIPIO Prado del Rey  
 REFERENCIA CATASTRAL 1843801TF7714D

PROTECCIÓN LEY 14/2007 -  
 CAT. PLANEAMIENTO VIGENTE -  
 CAT. PLANEAMIENTO TRAMIT -

-  
 Titularidad  
 Uso Actual  
 Estado de conservación

**Ayuntamiento  
 Desconocido**

**CA-PRA-010****COLEGIO DE EDUCACIÓN PRIMARIA PABLO DE OLAVIDE****Interés Arquitectónico: 2****NIVEL IV**

PROVINCIA CÁDIZ  
 COMARCA Sierra de Cádiz  
 MUNICIPIO Prado del Rey  
 REFERENCIA CATASTRAL 2042701TF7724C

PROTECCIÓN LEY 14/2007 -  
 CAT. PLANEAMIENTO VIGENTE -  
 CAT. PLANEAMIENTO TRAMIT -

-  
 Titularidad  
 Uso Actual  
 Estado de conservación

**Ayuntamiento  
 Educativo**

**CA-PRA-011****I.E.S. CARLOS III****Interés Arquitectónico: 4****NIVEL II**

PROVINCIA CÁDIZ  
 COMARCA Sierra de Cádiz  
 MUNICIPIO Prado del Rey  
 REFERENCIA CATASTRAL 2345701TF7724E

PROTECCIÓN LEY 14/2007 BCG por Disposición Adicional Sexta  
 CAT. PLANEAMIENTO VIGENTE -  
 CAT. PLANEAMIENTO TRAMIT -

Instituto de E. S. resultante de un concurso de 1998, construido bajo la dirección de D. Gazapo. C. Lapayese y V. Gómez. Se trata de un complejo de gran escala y densidad, integrado por una serie de cinco volúmenes concatenados, que establecen un difícil diálogo con la topografía del lugar y con la trama reticular de la población.

-  
 Titularidad  
 Uso Actual  
 Estado de conservación

**Ayuntamiento  
 Educativo**



**CA-PRA-012****ESTANCIA DIURNA****Interés Arquitectónico: 2****NIVEL IV**

PROVINCIA CÁDIZ  
 COMARCA Sierra de Cádiz  
 MUNICIPIO Prado del Rey  
 REFERENCIA CATASTRAL 2345701TF7724E

PROTECCIÓN LEY 14/2007 -  
 CAT. PLANEAMIENTO VIGENTE -  
 CAT. PLANEAMIENTO TRAMIT -

-  
 Titularidad  
 Uso Actual  
 Estado de conservación

**Ayuntamiento  
 Sociocultural**

**CA-PRA-013****AUDITORIO MAESTRO JOSÉ TORO DOBLAS****Interés Arquitectónico: 2****NIVEL IV**

PROVINCIA CÁDIZ  
 COMARCA Sierra de Cádiz  
 MUNICIPIO Prado del Rey  
 REFERENCIA CATASTRAL 2346913TF7724E

PROTECCIÓN LEY 14/2007 -  
 CAT. PLANEAMIENTO VIGENTE -  
 CAT. PLANEAMIENTO TRAMIT -

-  
 Titularidad  
 Uso Actual  
 Estado de conservación

**Ayuntamiento  
 De ocio / espectáculo**

**CA-PRA-014****EDIFICIO DE USOS MÚLTIPLES****Interés Arquitectónico: 2****NIVEL IV**

PROVINCIA CÁDIZ  
 COMARCA Sierra de Cádiz  
 MUNICIPIO Prado del Rey  
 REFERENCIA CATASTRAL 2148209TF7724G

PROTECCIÓN LEY 14/2007 -  
 CAT. PLANEAMIENTO VIGENTE -  
 CAT. PLANEAMIENTO TRAMIT -

-  
 Titularidad  
 Uso Actual  
 Estado de conservación

**Ayuntamiento  
 Polivalente**

**CA-PRA-015****CENTRO DE SALUD****Interés Arquitectónico: 2****NIVEL IV**

PROVINCIA CÁDIZ  
 COMARCA Sierra de Cádiz  
 MUNICIPIO Prado del Rey  
 REFERENCIA CATASTRAL 2248318TF7724G

PROTECCIÓN LEY 14/2007 -  
 CAT. PLANEAMIENTO VIGENTE -  
 CAT. PLANEAMIENTO TRAMIT -

-  
 Titularidad  
 Uso Actual  
 Estado de conservación

**Ayuntamiento  
 Hospitalario**

**CA-PRA-016****CEMENTERIO MUNICIPAL****Interés Arquitectónico: 2****NIVEL IV**

PROVINCIA CÁDIZ  
 COMARCA Sierra de Cádiz  
 MUNICIPIO Prado del Rey  
 REFERENCIA CATASTRAL 1747101TF7714E

PROTECCIÓN LEY 14/2007 -  
 CAT. PLANEAMIENTO VIGENTE -  
 CAT. PLANEAMIENTO TRAMIT -

-  
 Titularidad  
 Uso Actual  
 Estado de conservación

**Ayuntamiento  
 Cementerio**

-

**CA-PRA-017****ERMITA****Interés Arquitectónico: 2****NIVEL IV**

PROVINCIA CÁDIZ  
 COMARCA Sierra de Cádiz  
 MUNICIPIO Prado del Rey  
 REFERENCIA CATASTRAL 1747102TF7714E

PROTECCIÓN LEY 14/2007 -  
 CAT. PLANEAMIENTO VIGENTE -  
 CAT. PLANEAMIENTO TRAMIT -

-  
 Titularidad  
 Uso Actual  
 Estado de conservación

**Ayuntamiento  
 Religioso**

-

**CA-PRA-018****EDIFICIO DE USOS MÚLTIPLES Y PROTECCIÓN CIVIL****Interés Arquitectónico: 2****NIVEL IV**

PROVINCIA CÁDIZ  
 COMARCA Sierra de Cádiz  
 MUNICIPIO Prado del Rey  
 REFERENCIA CATASTRAL 1544101TF7714D

PROTECCIÓN LEY 14/2007 -  
 CAT. PLANEAMIENTO VIGENTE -  
 CAT. PLANEAMIENTO TRAMIT -

-  
 Titularidad  
 Uso Actual  
 Estado de conservación

**Ayuntamiento  
 Polivalente**

-

**CA-PRA-019****NAVE EN POLÍGONO INDUSTRIAL. OFICINAS****Interés Arquitectónico: 2****NIVEL IV**

PROVINCIA CÁDIZ  
 COMARCA Sierra de Cádiz  
 MUNICIPIO Prado del Rey  
 REFERENCIA CATASTRAL 1445821TF7714E

PROTECCIÓN LEY 14/2007 -  
 CAT. PLANEAMIENTO VIGENTE -  
 CAT. PLANEAMIENTO TRAMIT -

-  
 Titularidad  
 Uso Actual  
 Estado de conservación

**Ayuntamiento  
 Polivalente**

-

**CA-PRA-020****COLEGIO DE EDUCACIÓN PRIMARIA SAN JOSÉ****Interés Arquitectónico: 2****NIVEL IV**

PROVINCIA CÁDIZ  
 COMARCA Sierra de Cádiz  
 MUNICIPIO Prado del Rey  
 REFERENCIA CATASTRAL 2249401TF7724G

PROTECCIÓN LEY 14/2007 -  
 CAT. PLANEAMIENTO VIGENTE -  
 CAT. PLANEAMIENTO TRAMIT -

-  
 Titularidad  
 Uso Actual  
 Estado de conservación

**Ayuntamiento  
Educativo**

-

**CA-PRA-021****CENTRO DE INICIATIVAS TURÍSTICAS****Interés Arquitectónico: 2****NIVEL IV**

PROVINCIA CÁDIZ  
 COMARCA Sierra de Cádiz  
 MUNICIPIO Prado del Rey  
 REFERENCIA CATASTRAL 53026A01700029

PROTECCIÓN LEY 14/2007 -  
 CAT. PLANEAMIENTO VIGENTE -  
 CAT. PLANEAMIENTO TRAMIT -

-  
 Titularidad  
 Uso Actual  
 Estado de conservación

**Ayuntamiento  
Cultural**

-

**CA-PRA-022****ANTIGUO LAVADERO (NACIMIENTO COSCORRÓN)****Interés Arquitectónico: 2****NIVEL IV**

PROVINCIA CÁDIZ  
 COMARCA Sierra de Cádiz  
 MUNICIPIO Prado del Rey  
 REFERENCIA CATASTRAL 000300500TF77C

PROTECCIÓN LEY 14/2007 -  
 CAT. PLANEAMIENTO VIGENTE -  
 CAT. PLANEAMIENTO TRAMIT -

-  
 Titularidad  
 Uso Actual  
 Estado de conservación

**Ayuntamiento  
Polivalente**

-

**CA-PRA-023****ANTIGUO MATADERO****Interés Arquitectónico: 2****NIVEL IV**

PROVINCIA CÁDIZ  
 COMARCA Sierra de Cádiz  
 MUNICIPIO Prado del Rey  
 REFERENCIA CATASTRAL 1541301TF7714B

PROTECCIÓN LEY 14/2007 -  
 CAT. PLANEAMIENTO VIGENTE -  
 CAT. PLANEAMIENTO TRAMIT -

-  
 Titularidad  
 Uso Actual  
 Estado de conservación

**Ayuntamiento  
Servicios**

-

**CA-PRA-024****POLIDEPORTIVO 4 VIENTOS,PISCINA Y BAR RESTAURANTE****Interés Arquitectónico: 2****NIVEL IV**

PROVINCIA CÁDIZ  
COMARCA Sierra de Cádiz  
MUNICIPIO Prado del Rey  
REFERENCIA CATASTRAL 1535102TF7713C

PROTECCIÓN LEY 14/2007 -  
CAT. PLANEAMIENTO VIGENTE -  
CAT. PLANEAMIENTO TRAMIT -

-  
Titularidad  
Uso Actual  
Estado de conservación

**Ayuntamiento  
Deportivo**

-

**MUNICIPIO**

PUERTO REAL

Fundado por los Reyes Católicos en 1483, partiendo de un asentamiento previo romano de carácter portuense, este importante municipio debe su progreso a la actividad naval y a su relación con Cádiz, cuyo campus universitario se emplaza en terrenos del Río San Pedro, en el término municipal de Puerto Real, conformando un segundo núcleo urbano de una entidad considerable. En su patrimonio edilicio municipal coexisten edificios de interés insertos en la trama del casco histórico (como el Ayuntamiento, el Archivo Municipal, la sede de EPSUVI, la Plaza de Abastos o el Teatro Principal), construcciones recientes ligadas a la conformación del nuevo Paseo Marítimo (como el nuevos Centro Administrativo Municipal o el Palacio de Deportes) y edificios en el sector Río San Pedro, como su brillante Centro Cívico. Puerto Real posee un voluminoso patrimonio edificado municipal de uso docente, de entre el que destacamos brillantes ejemplos de los años 60-70, como el C.P. Reyes Católico, el C.P. Regio y

**CA-PUR-001****AYUNTAMIENTO**

PROVINCIA	CÁDIZ
COMARCA	Bahía de Cádiz
MUNICIPIO	Puerto Real
REFERENCIA CATASTRAL	1465618QA6416N
PROTECCIÓN LEY 14/2007	BCG por Disposición Adicional Sexta
CAT. PLANEAMIENTO VIGENTE	Grado A (55)
CAT. PLANEAMIENTO TRAMIT	-

**Interés Arquitectónico: 4****NIVEL I**

En origen fue vivienda particular de Francisco López Domínguez, entre 1853 y 1854 y posteriormente es adquirido por el ayuntamiento en 1908 para instalar sus dependencias, siendo desde entonces objeto de diversas obras de ampliación y adaptación, como la construcción en 1929 de la torre para instalar el reloj y campanas. (Ver ficha reducida)

Titularidad  
Uso Actual  
Estado de conservación

**Ayuntamiento  
Administrativo  
Buen estado de conservación**

**CA-PUR-002****ARCHIVO MUNICIPAL**

PROVINCIA	CÁDIZ
COMARCA	Bahía de Cádiz
MUNICIPIO	Puerto Real
REFERENCIA CATASTRAL	1364904QA6416S
PROTECCIÓN LEY 14/2007	BCG por Disposición Adicional Sexta
CAT. PLANEAMIENTO VIGENTE	Grado A (56)
CAT. PLANEAMIENTO TRAMIT	-

**Interés Arquitectónico: 4****NIVEL I**

De origen residencial, se construye entre 1869 y 1870. El Ayuntamiento, la adquiere en 1984 utilizándola como Universidad Popular, biblioteca, talleres, etc. En 2003-04 se rehabilita y amplía para acoger el Archivo Municipal. El edificio contaba en origen con una sola planta, organizada en torno a un patio cuadrado con galerías. (Ver ficha reducida)

Titularidad  
Uso Actual  
Estado de conservación

**Ayuntamiento  
Administrativo  
Normal estado de conservación**

**CA-PUR-003****PLAZA DE ABASTOS**

PROVINCIA	CÁDIZ
COMARCA	Bahía de Cádiz
MUNICIPIO	Puerto Real
REFERENCIA CATASTRAL	1563802QA6416S
PROTECCIÓN LEY 14/2007	BCG por Disposición Adicional Sexta
CAT. PLANEAMIENTO VIGENTE	-
CAT. PLANEAMIENTO TRAMIT	-

**Interés Arquitectónico: 4****NIVEL II**

Obra de T. Benjumeda (1792-1801), con rehabilitación parcial en 1999 por J. Jiménez Mata. El edificio original contaba con un patio central abierto, actualmente está cubierto y convertido en espacio trasero de nuevas líneas de puestos construidos frente a los originales, en una intervención muy lesiva. Se han iniciado gestiones para rehabilitarlo.

Titularidad  
Uso Actual  
Estado de conservación

**Ayuntamiento  
Comercial  
-**

**CA-PUR-004****CENTRO CULTURAL E IGLESIA DE SAN JOSÉ****Interés Arquitectónico: 4****NIVEL II**

PROVINCIA CÁDIZ  
 COMARCA Bahía de Cádiz  
 MUNICIPIO Puerto Real  
 REFERENCIA CATASTRAL 1665608QA6416N

PROTECCIÓN LEY 14/2007 Bien de Interés Cultural (BIC) inscrito  
 CAT. PLANEAMIENTO VIGENTE -  
 CAT. PLANEAMIENTO TRAMIT -

Conjunto de dos parcelas anexas, una de ellas correspondiente a la antigua iglesia de San José y la otra a un centro de interpretación de nueva planta, construido en 2007-13. La iglesia, obra de T. Benjumeda y T. Cayón (1770-94), fue rehabilitada en 2001 por Antonio Lopera usándose para actos municipales solemnes. En buen estado.

Titularidad  
 Uso Actual  
 Estado de conservación

**Ayuntamiento Cultural**

**CA-PUR-005****CASA DE LA JUVENTUD****Interés Arquitectónico: 3****NIVEL I**

PROVINCIA CÁDIZ  
 COMARCA Bahía de Cádiz  
 MUNICIPIO Puerto Real  
 REFERENCIA CATASTRAL 1666705QA6416N

PROTECCIÓN LEY 14/2007 Sin protección  
 CAT. PLANEAMIENTO VIGENTE -  
 CAT. PLANEAMIENTO TRAMIT -

Este edificio, de escala doméstica, fue residencia de salesianos hasta 1980 que es adquirido por el Ayuntamiento. Consta de dos plantas organizadas en torno al patio con montera y su galería y dos alas adicionales que se prolongan hacia el patio, adosadas a las medianeras, dejando un patio trasero de grandes dimensiones. (Ver ficha completa)

Titularidad  
 Uso Actual  
 Estado de conservación

**Ayuntamiento Administrativo Degradado**

**CA-PUR-006****SEDE EPSUVI S.A.****Interés Arquitectónico: 3****NIVEL I**

PROVINCIA CÁDIZ  
 COMARCA Bahía de Cádiz  
 MUNICIPIO Puerto Real  
 REFERENCIA CATASTRAL 1764201QA6416S

PROTECCIÓN LEY 14/2007 BCG por Disposición Adicional Sexta  
 CAT. PLANEAMIENTO VIGENTE Grado A (12)  
 CAT. PLANEAMIENTO TRAMIT -

En origen (s. XVII) fue un edificio residencial de 3 plantas, demoliéndose la tercera en 1860. Presenta una fachada con potentes apilastrados en sus extremos y una planta casi cuadrada que se organiza mediante crujías en torno a un patio. El ayuntamiento lo adquirió en 1864 para establecer su sede aunque no llegó a concretarse. (Ver ficha completa)

Titularidad  
 Uso Actual  
 Estado de conservación

**Ayuntamiento Administrativo Degradado**

**CA-PUR-007****EDIFICIO EN CALLE ANCHA 42****Interés Arquitectónico: 3****NIVEL I**

PROVINCIA CÁDIZ  
 COMARCA Bahía de Cádiz  
 MUNICIPIO Puerto Real  
 REFERENCIA CATASTRAL 1764602QA6416S

PROTECCIÓN LEY 14/2007 Sin protección  
 CAT. PLANEAMIENTO VIGENTE -  
 CAT. PLANEAMIENTO TRAMIT -

Antigua casa con patio entre medianeras, muy céntrica, que se organiza en una sola planta en torno a un patio central, dejando hacia atrás un patio de luces. Aunque mantiene su tipología original, ha sido objeto de importantes reformas que han restado gran parte de sus valores a los espacios interiores. (Ver ficha completa)

Titularidad  
 Uso Actual  
 Estado de conservación

**Ayuntamiento En desuso Ruinoso**

**CA-PUR-008****TEATRO PRINCIPAL****Interés Arquitectónico: 5****NIVEL II**

PROVINCIA CÁDIZ  
 COMARCA Bahía de Cádiz  
 MUNICIPIO Puerto Real  
 REFERENCIA CATASTRAL 1462309QA6416S

PROTECCIÓN LEY 14/2007 BCG por Disposición Adicional Sexta  
 CAT. PLANEAMIENTO VIGENTE -  
 CAT. PLANEAMIENTO TRAMIT -

Obra de 1857 de M. García del Álamo. Tipológicamente se resuelve en forma de herradura para la sala y palcos perimetrales, a los que se accede desde un pasillo que reproduce la forma de la sala. Rehabilitado por A. Díaz Domínguez y J. Jimenez Mata (1989-95). El edificio anejo empezó a ser rehabilitado para dependencias ligadas al teatro.

Titularidad  
 Uso Actual  
 Estado de conservación

**Ayuntamiento  
 De ocio / espectáculo**

**CA-PUR-009****CENTRO DE PARTICIPACIÓN ACTIVA****Interés Arquitectónico: 2****NIVEL IV**

PROVINCIA CÁDIZ  
 COMARCA Bahía de Cádiz  
 MUNICIPIO Puerto Real  
 REFERENCIA CATASTRAL 1667617QA6416N

PROTECCIÓN LEY 14/2007 -  
 CAT. PLANEAMIENTO VIGENTE -  
 CAT. PLANEAMIENTO TRAMIT -

-

Titularidad  
 Uso Actual  
 Estado de conservación

**Ayuntamiento  
 Administrativo**

**CA-PUR-010****PABELLÓN DE DEPORTES****Interés Arquitectónico: 2****NIVEL IV**

PROVINCIA CÁDIZ  
 COMARCA Bahía de Cádiz  
 MUNICIPIO Puerto Real  
 REFERENCIA CATASTRAL 1160201QA5416S

PROTECCIÓN LEY 14/2007 -  
 CAT. PLANEAMIENTO VIGENTE -  
 CAT. PLANEAMIENTO TRAMIT -

-

Titularidad  
 Uso Actual  
 Estado de conservación

**Ayuntamiento  
 Deportivo**

**CA-PUR-011****CENTRO DE ACTIVIDADES CULTURALES****Interés Arquitectónico: 2****NIVEL IV**

PROVINCIA CÁDIZ  
 COMARCA Bahía de Cádiz  
 MUNICIPIO Puerto Real  
 REFERENCIA CATASTRAL 1462501QA6416S

PROTECCIÓN LEY 14/2007 -  
 CAT. PLANEAMIENTO VIGENTE -  
 CAT. PLANEAMIENTO TRAMIT -

-

Titularidad  
 Uso Actual  
 Estado de conservación

**Ayuntamiento  
 De ocio / espectáculo**

**CA-PUR-012****CENTRO ADMINISTRATIVO MUNICIPAL****Interés Arquitectónico: 3****NIVEL I**

PROVINCIA CÁDIZ  
 COMARCA Bahía de Cádiz  
 MUNICIPIO Puerto Real  
 REFERENCIA CATASTRAL 1662703QA6416S

PROTECCIÓN LEY 14/2007 BCG por Disposición Adicional Sexta  
 CAT. PLANEAMIENTO VIGENTE -  
 CAT. PLANEAMIENTO TRAMIT -

Es un edificio de nueva planta ubicado en el Paseo Marítimo, frente a la Plaza del Mar. Con una imagen potente, merced al rigor geométrico y a la escala de los pilares que conforman su perímetro, el Ayuntamiento no debe ser entendido como una pieza aislada sino como parte de una nueva fachada de la ciudad hacia el mar. (Ver ficha reducida)

Titularidad  
 Uso Actual  
 Estado de conservación

**Ayuntamiento  
 Administrativo  
 Normal estado de conservación**

**CA-PUR-013****CLUB NÁUTICO EL TROCADERO****Interés Arquitectónico: 2****NIVEL IV**

PROVINCIA CÁDIZ  
 COMARCA Bahía de Cádiz  
 MUNICIPIO Puerto Real  
 REFERENCIA CATASTRAL 1660902QA5416S

PROTECCIÓN LEY 14/2007 -  
 CAT. PLANEAMIENTO VIGENTE -  
 CAT. PLANEAMIENTO TRAMIT -

-

Titularidad  
 Uso Actual  
 Estado de conservación

**Ayuntamiento  
 Deportivo  
 -**

**CA-PUR-014****ANTIGUO ASILO DE ANCIANOS****Interés Arquitectónico: 3****NIVEL II**

PROVINCIA CÁDIZ  
 COMARCA Bahía de Cádiz  
 MUNICIPIO Puerto Real  
 REFERENCIA CATASTRAL 1762506QA6416S

PROTECCIÓN LEY 14/2007 BCG por Disposición Adicional Sexta  
 CAT. PLANEAMIENTO VIGENTE -  
 CAT. PLANEAMIENTO TRAMIT -

Conjunto de Iglesia y antiguo convento ubicado en la Plaza Madre Loreto. El convento, convertido después en asilo, apenas tiene interés debido a las muchas transformaciones sufridas. La iglesia, cubierta con bóvedas de medio cañón, conserva su torre. Hoy está cerrado, pendiente de rehabilitación, con uso hotelero como posible alternativa.

Titularidad  
 Uso Actual  
 Estado de conservación

**Ayuntamiento  
 En desuso  
 -**

**CA-PUR-015****JEFATURA DE LA POLICÍA LOCAL****Interés Arquitectónico: 2****NIVEL IV**

PROVINCIA CÁDIZ  
 COMARCA Bahía de Cádiz  
 MUNICIPIO Puerto Real  
 REFERENCIA CATASTRAL 1164902QA6416S

PROTECCIÓN LEY 14/2007 -  
 CAT. PLANEAMIENTO VIGENTE -  
 CAT. PLANEAMIENTO TRAMIT -

-

Titularidad  
 Uso Actual  
 Estado de conservación

**Ayuntamiento  
 Administrativo  
 -**



**CA-PUR-016****ERMITA EL GALLINERO****Interés Arquitectónico: 2****NIVEL IV**

PROVINCIA CÁDIZ  
 COMARCA Bahía de Cádiz  
 MUNICIPIO Puerto Real  
 REFERENCIA CATASTRAL 1065203QA6416N

PROTECCIÓN LEY 14/2007 -  
 CAT. PLANEAMIENTO VIGENTE -  
 CAT. PLANEAMIENTO TRAMIT -

-  
 Titularidad  
 Uso Actual  
 Estado de conservación

**Ayuntamiento Religioso**

-

**CA-PUR-017****CASA DE LAS COLUMNAS****Interés Arquitectónico: 2****NIVEL IV**

PROVINCIA CÁDIZ  
 COMARCA Bahía de Cádiz  
 MUNICIPIO Puerto Real  
 REFERENCIA CATASTRAL 2063101QA6426S

PROTECCIÓN LEY 14/2007 -  
 CAT. PLANEAMIENTO VIGENTE -  
 CAT. PLANEAMIENTO TRAMIT -

-  
 Titularidad  
 Uso Actual  
 Estado de conservación

**Ayuntamiento En desuso**

-

**CA-PUR-018****RESIDENCIA DE MAYORES JOAQUINA DE VEDRUNA****Interés Arquitectónico: 2****NIVEL IV**

PROVINCIA CÁDIZ  
 COMARCA Bahía de Cádiz  
 MUNICIPIO Puerto Real  
 REFERENCIA CATASTRAL 2062706QA5426S

PROTECCIÓN LEY 14/2007 -  
 CAT. PLANEAMIENTO VIGENTE -  
 CAT. PLANEAMIENTO TRAMIT -

-  
 Titularidad  
 Uso Actual  
 Estado de conservación

**Ayuntamiento Asistencial**

-

**CA-PUR-019****CENTRO ASOCIACIONES ANT. INSTIT. MANUEL DE FALLA****Interés Arquitectónico: 2****NIVEL IV**

PROVINCIA CÁDIZ  
 COMARCA Bahía de Cádiz  
 MUNICIPIO Puerto Real  
 REFERENCIA CATASTRAL 1967503QA6416N

PROTECCIÓN LEY 14/2007 -  
 CAT. PLANEAMIENTO VIGENTE -  
 CAT. PLANEAMIENTO TRAMIT -

-  
 Titularidad  
 Uso Actual  
 Estado de conservación

**Ayuntamiento Sociocultural**

-

**CA-PUR-020****C.P. REGGIO****Interés Arquitectónico: 4****NIVEL II**

PROVINCIA CÁDIZ  
 COMARCA Bahía de Cádiz  
 MUNICIPIO Puerto Real  
 REFERENCIA CATASTRAL 1568244QA6416N

PROTECCIÓN LEY 14/2007 Sin protección  
 CAT. PLANEAMIENTO VIGENTE -  
 CAT. PLANEAMIENTO TRAMIT -

Este C.P. Reggio responde a un tipo en el que las dependencias de menor altura se llevan a la calle, las de mayor altura hacia los espacios libres interiores de la parcela y se secuencia la fachada urbana con un ritmo regular y evidente de cajas de escaleras.

Titularidad  
 Uso Actual  
 Estado de conservación

**Ayuntamiento  
 Educativo**

-

**CA-PUR-021****CENTRO SERVICIOS SOCIALES Y GUARDERÍA TRIQUI-TRAQUE****Interés Arquitectónico: 2****NIVEL IV**

PROVINCIA CÁDIZ  
 COMARCA Bahía de Cádiz  
 MUNICIPIO Puerto Real  
 REFERENCIA CATASTRAL 1067502QA6416N

PROTECCIÓN LEY 14/2007 -  
 CAT. PLANEAMIENTO VIGENTE -  
 CAT. PLANEAMIENTO TRAMIT -

-

Titularidad  
 Uso Actual  
 Estado de conservación

**Ayuntamiento  
 Asistencial**

-

**CA-PUR-022****C.P. EL TROCADERO****Interés Arquitectónico: 2****NIVEL IV**

PROVINCIA CÁDIZ  
 COMARCA Bahía de Cádiz  
 MUNICIPIO Puerto Real  
 REFERENCIA CATASTRAL 0968401QA6406N

PROTECCIÓN LEY 14/2007 -  
 CAT. PLANEAMIENTO VIGENTE -  
 CAT. PLANEAMIENTO TRAMIT -

-

Titularidad  
 Uso Actual  
 Estado de conservación

**Ayuntamiento  
 Educativo**

-

**CA-PUR-023****COMPLEJO DEPORTIVO LAS CANTERAS****Interés Arquitectónico: 2****NIVEL IV**

PROVINCIA CÁDIZ  
 COMARCA Bahía de Cádiz  
 MUNICIPIO Puerto Real  
 REFERENCIA CATASTRAL 2170307QA6427S

PROTECCIÓN LEY 14/2007 -  
 CAT. PLANEAMIENTO VIGENTE -  
 CAT. PLANEAMIENTO TRAMIT -

-

Titularidad  
 Uso Actual  
 Estado de conservación

**Ayuntamiento  
 Deportivo**

-

**CA-PUR-024****C.P. REYES CATÓLICOS****Interés Arquitectónico: 3****NIVEL II**

PROVINCIA CÁDIZ  
 COMARCA Bahía de Cádiz  
 MUNICIPIO Puerto Real  
 REFERENCIA CATASTRAL 2468102QA6426N

PROTECCIÓN LEY 14/2007 BCG por Disposición Adicional Sexta  
 CAT. PLANEAMIENTO VIGENTE -  
 CAT. PLANEAMIENTO TRAMIT -

Obra de 1971 de A. Fdez. de Castro, M. Guzmán Folgueras y J.A. Pérez Arévalo. Forma parte de un proyecto piloto en la provincia de Cádiz, con un indudable interés tipológico y constructivo, y un lenguaje reconocible: estructura de hormigón visto, cerramientos prefabricados y una organización aterrazada en diálogo con el exterior.

Titularidad  
 Uso Actual  
 Estado de conservación

**Ayuntamiento Educativo**

-

**CA-PUR-025****C.P. JUAN XXIII****Interés Arquitectónico: 3****NIVEL II**

PROVINCIA CÁDIZ  
 COMARCA Bahía de Cádiz  
 MUNICIPIO Puerto Real  
 REFERENCIA CATASTRAL 2468103QA6426N

PROTECCIÓN LEY 14/2007 BCG por Disposición Adicional Sexta  
 CAT. PLANEAMIENTO VIGENTE -  
 CAT. PLANEAMIENTO TRAMIT -

Obra de 1971 de A. Fdez. de Castro, M. Guzmán Folgueras y J.A. Pérez Arévalo. Forma parte de un proyecto piloto en la provincia de Cádiz, con un indudable interés tipológico y constructivo, y un lenguaje reconocible: estructura de hormigón visto, cerramientos prefabricados y una organización aterrazada en diálogo con el exterior.

Titularidad  
 Uso Actual  
 Estado de conservación

**Ayuntamiento Educativo**

-

**CA-PUR-026****COLEGIO EDUCACIÓN INFANTIL ELVIRA LINDO****Interés Arquitectónico: 2****NIVEL IV**

PROVINCIA CÁDIZ  
 COMARCA Bahía de Cádiz  
 MUNICIPIO Puerto Real  
 REFERENCIA CATASTRAL 2762601QA6426S

PROTECCIÓN LEY 14/2007 -  
 CAT. PLANEAMIENTO VIGENTE -  
 CAT. PLANEAMIENTO TRAMIT -

-

Titularidad  
 Uso Actual  
 Estado de conservación

**Ayuntamiento Educativo**

-

**CA-PUR-027****CENTRO CÍVICO CIUDAD ABIERTA****Interés Arquitectónico: 2****NIVEL IV**

PROVINCIA CÁDIZ  
 COMARCA Bahía de Cádiz  
 MUNICIPIO Puerto Real  
 REFERENCIA CATASTRAL 2661102QA6426S

PROTECCIÓN LEY 14/2007 -  
 CAT. PLANEAMIENTO VIGENTE -  
 CAT. PLANEAMIENTO TRAMIT -

-

Titularidad  
 Uso Actual  
 Estado de conservación

**Ayuntamiento Administrativo**

-

**CA-PUR-028****GUARDERÍA EL CIGARRÓN****Interés Arquitectónico: 2****NIVEL IV**

PROVINCIA CÁDIZ  
 COMARCA Bahía de Cádiz  
 MUNICIPIO Puerto Real  
 REFERENCIA CATASTRAL 2872104QA6427S

PROTECCIÓN LEY 14/2007 -  
 CAT. PLANEAMIENTO VIGENTE -  
 CAT. PLANEAMIENTO TRAMIT -

-  
 Titularidad  
 Uso Actual  
 Estado de conservación

**Ayuntamiento  
 Educativo**  
 -

**CA-PUR-029****PISCINAS MUNICIPALES****Interés Arquitectónico: 2****NIVEL IV**

PROVINCIA CÁDIZ  
 COMARCA Bahía de Cádiz  
 MUNICIPIO Puerto Real  
 REFERENCIA CATASTRAL 2872105QA6427S

PROTECCIÓN LEY 14/2007 -  
 CAT. PLANEAMIENTO VIGENTE -  
 CAT. PLANEAMIENTO TRAMIT -

-  
 Titularidad  
 Uso Actual  
 Estado de conservación

**Ayuntamiento  
 Deportivo**  
 -

**CA-PUR-030****SEDE DE IMPRO****Interés Arquitectónico: 2****NIVEL IV**

PROVINCIA CÁDIZ  
 COMARCA Bahía de Cádiz  
 MUNICIPIO Puerto Real  
 REFERENCIA CATASTRAL 3061401QA5436S

PROTECCIÓN LEY 14/2007 -  
 CAT. PLANEAMIENTO VIGENTE -  
 CAT. PLANEAMIENTO TRAMIT -

-  
 Titularidad  
 Uso Actual  
 Estado de conservación

**Ayuntamiento  
 Administrativo**  
 -

**CA-PUR-031****C.P. ARQUITECTO LEOZ****Interés Arquitectónico: 2****NIVEL IV**

PROVINCIA CÁDIZ  
 COMARCA Bahía de Cádiz  
 MUNICIPIO Puerto Real  
 REFERENCIA CATASTRAL 3061401QA5436S

PROTECCIÓN LEY 14/2007 -  
 CAT. PLANEAMIENTO VIGENTE -  
 CAT. PLANEAMIENTO TRAMIT -

-  
 Titularidad  
 Uso Actual  
 Estado de conservación

**Ayuntamiento  
 Educativo**  
 -

**CA-PUR-032****CENTRO DE SALUD CASINES****Interés Arquitectónico: 2****NIVEL IV**

PROVINCIA CÁDIZ  
 COMARCA Bahía de Cádiz  
 MUNICIPIO Puerto Real  
 REFERENCIA CATASTRAL 3061404QA5436S

PROTECCIÓN LEY 14/2007 -  
 CAT. PLANEAMIENTO VIGENTE -  
 CAT. PLANEAMIENTO TRAMIT -

-  
 Titularidad  
 Uso Actual  
 Estado de conservación

**Ayuntamiento  
Hospitalario**

-

**CA-PUR-033****I.E.S. ANTONIO MURO****Interés Arquitectónico: 2****NIVEL IV**

PROVINCIA CÁDIZ  
 COMARCA Bahía de Cádiz  
 MUNICIPIO Puerto Real  
 REFERENCIA CATASTRAL 3126201QA5436S

PROTECCIÓN LEY 14/2007 -  
 CAT. PLANEAMIENTO VIGENTE -  
 CAT. PLANEAMIENTO TRAMIT -

-  
 Titularidad  
 Uso Actual  
 Estado de conservación

**Ayuntamiento  
Educativo**

-

**CA-PUR-034****CEMENTERIO MUNICIPAL****Interés Arquitectónico: 2****NIVEL IV**

PROVINCIA CÁDIZ  
 COMARCA Bahía de Cádiz  
 MUNICIPIO Puerto Real  
 REFERENCIA CATASTRAL 1178303QA6417N

PROTECCIÓN LEY 14/2007 -  
 CAT. PLANEAMIENTO VIGENTE -  
 CAT. PLANEAMIENTO TRAMIT -

-  
 Titularidad  
 Uso Actual  
 Estado de conservación

**Ayuntamiento  
Cementerio**

-

**CA-PUR-035****I.E.S. LA ALGAIDA (RÍO DE SAN PEDRO)****Interés Arquitectónico: 4****NIVEL II**

PROVINCIA CÁDIZ  
 COMARCA Bahía de Cádiz  
 MUNICIPIO Puerto Real  
 REFERENCIA CATASTRAL NO CATASTRADO

PROTECCIÓN LEY 14/2007 BCG por Disposición Adicional Sexta  
 CAT. PLANEAMIENTO VIGENTE -  
 CAT. PLANEAMIENTO TRAMIT -

Obra de Rafael Otero de 1999, se trata de un edificio semielevado, muy cercano al Río de San Pedro. Al lenguaje contemporáneo se incorporan invariantes de la arquitectura andaluza como el patio abierto y el blanco de los paramentos. Bastante transformado, especialmente la zona de acceso.

-  
 Titularidad  
 Uso Actual  
 Estado de conservación

**Ayuntamiento  
Educativo**

-

**CA-PUR-036****CENTRO CÍVICO (RÍO SAN PEDRO)****Interés Arquitectónico: 4****NIVEL I**

PROVINCIA CÁDIZ  
 COMARCA Bahía de Cádiz  
 MUNICIPIO Puerto Real  
 REFERENCIA CATASTRAL 8758301QA5485N

PROTECCIÓN LEY 14/2007 Sin protección  
 CAT. PLANEAMIENTO VIGENTE -  
 CAT. PLANEAMIENTO TRAMIT -

Ubicado en uno de los vértices del denominado Pinar Espartano, este centro cívico es un ejemplo de contención y adecuación, sin renunciar a una calidad arquitectónica que se evidencia a través de la modulación y articulación de sus espacios interiores y el diálogo establecido con la volumetría de las manzanas de este sector. (Ver ficha reducida)

Titularidad  
 Uso Actual  
 Estado de conservación

**Ayuntamiento  
 Administrativo  
 Normal estado de conservación**

**CA-PUR-037****C.P. RÍO SAN PEDRO****Interés Arquitectónico: 2****NIVEL IV**

PROVINCIA CÁDIZ  
 COMARCA Bahía de Cádiz  
 MUNICIPIO Puerto Real  
 REFERENCIA CATASTRAL 8257301QA5485N

PROTECCIÓN LEY 14/2007 -  
 CAT. PLANEAMIENTO VIGENTE -  
 CAT. PLANEAMIENTO TRAMIT -

-

Titularidad  
 Uso Actual  
 Estado de conservación

**Ayuntamiento  
 Educativo  
 -**

**CA-PUR-038****COMPLEJO DEPORTIVO (RÍO SAN PEDRO)****Interés Arquitectónico: 2****NIVEL IV**

PROVINCIA CÁDIZ  
 COMARCA Bahía de Cádiz  
 MUNICIPIO Puerto Real  
 REFERENCIA CATASTRAL 8058101QA5485N

PROTECCIÓN LEY 14/2007 -  
 CAT. PLANEAMIENTO VIGENTE -  
 CAT. PLANEAMIENTO TRAMIT -

-

Titularidad  
 Uso Actual  
 Estado de conservación

**Ayuntamiento  
 Deportivo  
 -**

**CA-PUR-D01****CENTRO RESIDENCIAL DE MENORES****Interés Arquitectónico: 2****NIVEL IV**

PROVINCIA CÁDIZ  
 COMARCA Bahía de Cádiz  
 MUNICIPIO Puerto Real  
 REFERENCIA CATASTRAL 0867801QA5406N

PROTECCIÓN LEY 14/2007 -  
 CAT. PLANEAMIENTO VIGENTE -  
 CAT. PLANEAMIENTO TRAMIT -

-

Titularidad  
 Uso Actual  
 Estado de conservación

**Diputación  
 Residencial  
 -**

**CA-PUR-D02****CENTRO ASISTENCIAL****Interés Arquitectónico: 2****NIVEL IV**

PROVINCIA CÁDIZ  
 COMARCA Bahía de Cádiz  
 MUNICIPIO Puerto Real  
 REFERENCIA CATASTRAL 3175101QA5437N

PROTECCIÓN LEY 14/2007 -  
 CAT. PLANEAMIENTO VIGENTE -  
 CAT. PLANEAMIENTO TRAMIT -

-  
 Titularidad  
 Uso Actual  
 Estado de conservación

**Diputación  
 Hospitalario**

-

**CA-PUR-D03****PAGO DE VILLANUEVA Y EL ROSAL****Interés Arquitectónico: 2****NIVEL IV**

PROVINCIA CÁDIZ  
 COMARCA Bahía de Cádiz  
 MUNICIPIO Puerto Real  
 REFERENCIA CATASTRAL 11028A04300076

PROTECCIÓN LEY 14/2007 -  
 CAT. PLANEAMIENTO VIGENTE -  
 CAT. PLANEAMIENTO TRAMIT -

-  
 Titularidad  
 Uso Actual  
 Estado de conservación

**Diputación  
 Hospitalario**

-

**MUNICIPIO**

PUERTO SERRANO

La localidad de Puerto Serrano, adscrita a la comarca de la Sierra de Cádiz pero ubicado en sus primeras estribaciones, presenta una estructura urbana reticulada propia de asentamiento de matriz agraria. Su arquitectura pública se concentra fundamentalmente en torno a la Plaza de Andalucía y la Avenida de las Escuela, con piezas de un interés arquitectónico medio que merecen un estudio in situ de cara a aplicar posibles medidas de discriminación positiva. El singular Juzgado de Paz, el Ayuntamiento o el cementerio municipal concentran las posibilidades en este sentido. En el inventariado se ha valorado en primer lugar el interés arquitectónico y la protección patrimonial vigente, junto a otros factores, como la significación social del edificio, su singularidad, o su interés como representativos de una tipología arquitectónica o momento histórico.

**CA-PUS-001****AYUNTAMIENTO****Interés Arquitectónico: 2****NIVEL IV**

PROVINCIA CÁDIZ  
COMARCA Sierra de Cádiz  
MUNICIPIO Puerto Serrano  
REFERENCIA CATASTRAL 3597501TF7839H

PROTECCIÓN LEY 14/2007 -  
CAT. PLANEAMIENTO VIGENTE -  
CAT. PLANEAMIENTO TRAMIT -

-  
Titularidad  
Uso Actual  
Estado de conservación

**Ayuntamiento  
Administrativo**  
-

**CA-PUS-002****CENTRO DE DÍA PARA PERSONAS MAYORES****Interés Arquitectónico: 2****NIVEL IV**

PROVINCIA CÁDIZ  
COMARCA Sierra de Cádiz  
MUNICIPIO Puerto Serrano  
REFERENCIA CATASTRAL 3498546TF7839G

PROTECCIÓN LEY 14/2007 -  
CAT. PLANEAMIENTO VIGENTE -  
CAT. PLANEAMIENTO TRAMIT -

-  
Titularidad  
Uso Actual  
Estado de conservación

**Ayuntamiento  
Asistencial**  
-

**CA-PUS-003****MOLINO DE SIRÉ****Interés Arquitectónico: 4****NIVEL III**

PROVINCIA CÁDIZ  
COMARCA Sierra de Cádiz  
MUNICIPIO Puerto Serrano  
REFERENCIA CATASTRAL 3396708TF7839E

PROTECCIÓN LEY 14/2007 -  
CAT. PLANEAMIENTO VIGENTE -  
CAT. PLANEAMIENTO TRAMIT -

-  
Titularidad  
Uso Actual  
Estado de conservación

**Existencia de indicios  
respecto de la titularidad  
pública local muy degradado**



**CA-PUS-004****EQUIPAMIENTO CULTURAL****Interés Arquitectónico: 2****NIVEL IV**

PROVINCIA CÁDIZ  
 COMARCA Sierra de Cádiz  
 MUNICIPIO Puerto Serrano  
 REFERENCIA CATASTRAL 3295201TF7839E

PROTECCIÓN LEY 14/2007 -  
 CAT. PLANEAMIENTO VIGENTE -  
 CAT. PLANEAMIENTO TRAMIT -

-  
 Titularidad  
 Uso Actual  
 Estado de conservación

**Ayuntamiento Cultural**  
 -

**CA-PUS-005****HOGAR DEL PENSIONISTA****Interés Arquitectónico: 2****NIVEL IV**

PROVINCIA CÁDIZ  
 COMARCA Sierra de Cádiz  
 MUNICIPIO Puerto Serrano  
 REFERENCIA CATASTRAL 3393102TF7839C

PROTECCIÓN LEY 14/2007 -  
 CAT. PLANEAMIENTO VIGENTE -  
 CAT. PLANEAMIENTO TRAMIT -

-  
 Titularidad  
 Uso Actual  
 Estado de conservación

**Ayuntamiento Asistencial**  
 -

**CA-PUS-006****BIBLIOTECA PÚBLICA MUNICIPAL****Interés Arquitectónico: 4****NIVEL I**

PROVINCIA CÁDIZ  
 COMARCA Sierra de Cádiz  
 MUNICIPIO Puerto Serrano  
 REFERENCIA CATASTRAL 3493701TF7839C

PROTECCIÓN LEY 14/2007 Sin protección  
 CAT. PLANEAMIENTO VIGENTE -  
 CAT. PLANEAMIENTO TRAMIT -

Ubicado en un lugar estratégico, este sencillo edificio tiene interés arquitectónico por la calidad de sus espacios, por el diálogo que establece con el entorno y por el papel que tiene la estructura en ambos cometidos. Se compone de dos volúmenes prismáticos articulados entre si por un espacio menor que acoge el ingreso. (Ver ficha completa)

Titularidad  
 Uso Actual  
 Estado de conservación

**Ayuntamiento Biblioteca Degradado**

**CA-PUS-007****ESCUELA INFANTIL LA ADELFA****Interés Arquitectónico: 2****NIVEL IV**

PROVINCIA CÁDIZ  
 COMARCA Sierra de Cádiz  
 MUNICIPIO Puerto Serrano  
 REFERENCIA CATASTRAL 3493001TF7839C

PROTECCIÓN LEY 14/2007 -  
 CAT. PLANEAMIENTO VIGENTE -  
 CAT. PLANEAMIENTO TRAMIT -

-  
 Titularidad  
 Uso Actual  
 Estado de conservación

**Ayuntamiento Educativo**  
 -

**CA-PUS-008****ESCUELA DE ADULTOS LA TOLETA****Interés Arquitectónico: 2****NIVEL IV**

PROVINCIA CÁDIZ  
 COMARCA Sierra de Cádiz  
 MUNICIPIO Puerto Serrano  
 REFERENCIA CATASTRAL 3493703TF7839C

PROTECCIÓN LEY 14/2007 -  
 CAT. PLANEAMIENTO VIGENTE -  
 CAT. PLANEAMIENTO TRAMIT -

-  
 Titularidad  
 Uso Actual  
 Estado de conservación

**Ayuntamiento  
Educativo**

-

**CA-PUS-009****PISTA DEPORTIVA Y EDIFICACIONES****Interés Arquitectónico: 2****NIVEL IV**

PROVINCIA CÁDIZ  
 COMARCA Sierra de Cádiz  
 MUNICIPIO Puerto Serrano  
 REFERENCIA CATASTRAL 3493003TF7839C

PROTECCIÓN LEY 14/2007 -  
 CAT. PLANEAMIENTO VIGENTE -  
 CAT. PLANEAMIENTO TRAMIT -

-  
 Titularidad  
 Uso Actual  
 Estado de conservación

**Ayuntamiento  
Deportivo**

-

**CA-PUS-010****CEMENTERIO MUNICIPAL****Interés Arquitectónico: 2****NIVEL IV**

PROVINCIA CÁDIZ  
 COMARCA Sierra de Cádiz  
 MUNICIPIO Puerto Serrano  
 REFERENCIA CATASTRAL 3898301TF7839H

PROTECCIÓN LEY 14/2007 -  
 CAT. PLANEAMIENTO VIGENTE -  
 CAT. PLANEAMIENTO TRAMIT -

-  
 Titularidad  
 Uso Actual  
 Estado de conservación

**Ayuntamiento  
Cementerio**

-

**CA-PUS-011****POLICÍA LOCAL Y CENTRO DE SALUD****Interés Arquitectónico: 2****NIVEL IV**

PROVINCIA CÁDIZ  
 COMARCA Sierra de Cádiz  
 MUNICIPIO Puerto Serrano  
 REFERENCIA CATASTRAL 3893001TF7839D

PROTECCIÓN LEY 14/2007 -  
 CAT. PLANEAMIENTO VIGENTE -  
 CAT. PLANEAMIENTO TRAMIT -

-  
 Titularidad  
 Uso Actual  
 Estado de conservación

**Ayuntamiento  
Polivalente**

-

**CA-PUS-012****C.E.I.P. BLAS INFANTE****Interés Arquitectónico: 2****NIVEL IV**

PROVINCIA CÁDIZ  
 COMARCA Sierra de Cádiz  
 MUNICIPIO Puerto Serrano  
 REFERENCIA CATASTRAL 3592701TF7839B

PROTECCIÓN LEY 14/2007 -  
 CAT. PLANEAMIENTO VIGENTE -  
 CAT. PLANEAMIENTO TRAMIT -

-  
 Titularidad  
 Uso Actual  
 Estado de conservación

**Ayuntamiento  
Educativo**

-

**CA-PUS-013****C.E.I.P. ESCUELAS VERDES****Interés Arquitectónico: 2****NIVEL IV**

PROVINCIA CÁDIZ  
 COMARCA Sierra de Cádiz  
 MUNICIPIO Puerto Serrano  
 REFERENCIA CATASTRAL 3491201TF7839A

PROTECCIÓN LEY 14/2007 -  
 CAT. PLANEAMIENTO VIGENTE -  
 CAT. PLANEAMIENTO TRAMIT -

-  
 Titularidad  
 Uso Actual  
 Estado de conservación

**Ayuntamiento  
Educativo**

-

**CA-PUS-014****ASOCIACIÓN CRISTO DEL GRAN PODER****Interés Arquitectónico: 2****NIVEL IV**


PROVINCIA CÁDIZ  
 COMARCA Sierra de Cádiz  
 MUNICIPIO Puerto Serrano  
 REFERENCIA CATASTRAL 3600712TF7930B

PROTECCIÓN LEY 14/2007 -  
 CAT. PLANEAMIENTO VIGENTE -  
 CAT. PLANEAMIENTO TRAMIT -

-  
 Titularidad  
 Uso Actual  
 Estado de conservación

**Ayuntamiento  
Sociocultural**

-

**CA-PUS-015****BALNEARIO DE POZO AMARGO****Interés Arquitectónico: 3****NIVEL III**

PROVINCIA CÁDIZ  
 COMARCA Sierra de Cádiz  
 MUNICIPIO Puerto Serrano  
 REFERENCIA CATASTRAL 11029A00500008

PROTECCIÓN LEY 14/2007 -  
 CAT. PLANEAMIENTO VIGENTE -  
 CAT. PLANEAMIENTO TRAMIT -

-  
 Titularidad  
 Uso Actual  
 Estado de conservación

**Convenio con otra entidad pública o agente privado  
En desuso  
Ruinoso**

**MUNICIPIO** ROTA

Con un desarrollo urbano inicial marcado por la acción de la Casa de Arcos, el núcleo urbano de Rota presenta un proceso de expansión continuado en el tiempo y por tanto con sectores en los que se ven representadas pautas de formación urbana de momentos culturales muy diversos. Su patrimonio arquitectónico municipal recorre todas estas etapas, con ejemplos que arrancan con el propio Palacio-Castillo de Luna, se prolongan en un conjunto de edificios del casco histórico de diversa condición y entidad (como la Torre de los Mercedarios, el Mercado Municipal o las dependencias de la Plaza de España), otros inmuebles de los sectores de expansión del casco (Biblioteca Rafael Alberti o Auditorio Municipal) para terminar con ejemplos notables de arquitectura contemporánea ubicados en zonas de reciente urbanización, como la mayor parte de los edificios municipales ubicados en Costa Ballena.

**CA-ROT-001****OFICINAS ADMINISTRATIVAS****Interés Arquitectónico: 3****NIVEL I**

PROVINCIA CÁDIZ  
COMARCA Costa Noroeste  
MUNICIPIO Rota  
REFERENCIA CATASTRAL 6359112QA3565G  
PROTECCIÓN LEY 14/2007 Sin protección  
CAT. PLANEAMIENTO VIGENTE -  
CAT. PLANEAMIENTO TRAMIT -

Edificio que constituyó la sede central del Ayuntamiento hasta su traslado al Castillo de Luna. Ubicado sobre la Puerta de la Villa y parte de la cerca urbana, vino a sustituir en los años 50 del s.XX a otro edificio consistorial previo, del que retoma los elementos centrales de su esquema compositivo, si bien duplicando su altura.

Titularidad  
Uso Actual  
Estado de conservación

**Ayuntamiento  
Administrativo  
Degradado**

**CA-ROT-002****OFICINAS ADMINISTRATIVAS****Interés Arquitectónico: 2****NIVEL IV**

PROVINCIA CÁDIZ  
COMARCA Costa Noroeste  
MUNICIPIO Rota  
REFERENCIA CATASTRAL 6359113QA3565G  
PROTECCIÓN LEY 14/2007 -  
CAT. PLANEAMIENTO VIGENTE -  
CAT. PLANEAMIENTO TRAMIT -

-

Titularidad  
Uso Actual  
Estado de conservación

**Ayuntamiento  
Administrativo  
-**

**CA-ROT-003****EDIFICIO GARCÍA SÁNCHEZ****Interés Arquitectónico: 2****NIVEL IV**

PROVINCIA CÁDIZ  
COMARCA Costa Noroeste  
MUNICIPIO Rota  
REFERENCIA CATASTRAL 6459202QA3565G  
PROTECCIÓN LEY 14/2007 -  
CAT. PLANEAMIENTO VIGENTE -  
CAT. PLANEAMIENTO TRAMIT -

-

Titularidad  
Uso Actual  
Estado de conservación

**Ayuntamiento  
Administrativo  
-**

**CA-ROT-004****OFICINA TÉCNICA MUNICIPAL****Interés Arquitectónico: 2****NIVEL IV**

PROVINCIA CÁDIZ  
 COMARCA Costa Noroeste  
 MUNICIPIO Rota  
 REFERENCIA CATASTRAL 6359117QA3565G

PROTECCIÓN LEY 14/2007 -  
 CAT. PLANEAMIENTO VIGENTE -  
 CAT. PLANEAMIENTO TRAMIT -

-  
 Titularidad  
 Uso Actual  
 Estado de conservación

**Ayuntamiento  
 Administrativo**

**CA-ROT-005****TORRE DE LOS MERCEDARIOS****Interés Arquitectónico: 5****NIVEL II**

PROVINCIA CÁDIZ  
 COMARCA Costa Noroeste  
 MUNICIPIO Rota  
 REFERENCIA CATASTRAL 6460911QA3566A

PROTECCIÓN LEY 14/2007 BCG por Disposición Adicional Sexta  
 CAT. PLANEAMIENTO VIGENTE -  
 CAT. PLANEAMIENTO TRAMIT -

Se trata de una torre y cúpulas anexas de estilo barroco, únicos restos conservados del Convento de la Merced, que datan de 1722. La fachada consta de dos cuerpos: el inferior enjalbegado y con esquinas acharneladas, y el superior labrado en sillería. Restaurado en 2007 con el plan E para su adaptación a oficina de turismo.

Titularidad  
 Uso Actual  
 Estado de conservación

**Ayuntamiento  
 Cultural**

**CA-ROT-006****PALACIO MUNICIPAL CASTILLO DE LUNA****Interés Arquitectónico: 5****NIVEL I**

PROVINCIA CÁDIZ  
 COMARCA Costa Noroeste  
 MUNICIPIO Rota  
 REFERENCIA CATASTRAL 6358501QA3565G

PROTECCIÓN LEY 14/2007 Bien de Interés Cultural (BIC) inscrito  
 CAT. PLANEAMIENTO VIGENTE Protección Integral (A-3)  
 CAT. PLANEAMIENTO TRAMIT Protección Integral (N1-01)

Construido por la Casa de Arcos, probablemente sobre restos de una fortificación musulmana, presenta rasgos góticos y mudéjares que se reconocen en su patio. Es de planta rectangular, con cinco torres en el perímetro y articulada en torno a un patio central. Ha sido restaurado y rehabilitado en profundidad. (Ver ficha reducida)

Titularidad  
 Uso Actual  
 Estado de conservación

**Ayuntamiento  
 Polivalente  
 Buen estado de conservación**

**CA-ROT-007****MERCADO MUNICIPAL DE LA MERCED****Interés Arquitectónico: 3****NIVEL II**

PROVINCIA CÁDIZ  
 COMARCA Costa Noroeste  
 MUNICIPIO Rota  
 REFERENCIA CATASTRAL 6460912QA3566A

PROTECCIÓN LEY 14/2007 BCG por Disposición Adicional Sexta  
 CAT. PLANEAMIENTO VIGENTE -  
 CAT. PLANEAMIENTO TRAMIT -

De estilo regionalista, construido sobre el antiguo Convento de la Merced en 1928-29, presenta fachada y acceso por 3 calles. Tipología resuelta con una crujía en cada fachada conformando hileras de puestos y galerías abiertas al patio porticado (hoy cubierto). Tras varias reformas poco acertadas, en 2008 se recupera en parte el estado original.

Titularidad  
 Uso Actual  
 Estado de conservación

**Ayuntamiento  
 Comercial**

**CA-ROT-008****BIBLIOTECA MUNICIPAL POETAS ANDALUCES****Interés Arquitectónico: 2****NIVEL IV**

PROVINCIA CÁDIZ  
 COMARCA Costa Noroeste  
 MUNICIPIO Rota  
 REFERENCIA CATASTRAL 6457719QA3565E

PROTECCIÓN LEY 14/2007 -  
 CAT. PLANEAMIENTO VIGENTE -  
 CAT. PLANEAMIENTO TRAMIT -

-  
 Titularidad  
 Uso Actual  
 Estado de conservación

**Ayuntamiento Cultural**  
 -

**CA-ROT-009****C.P. SAN JOSÉ DE CALASANZ****Interés Arquitectónico: 2****NIVEL IV**

PROVINCIA CÁDIZ  
 COMARCA Costa Noroeste  
 MUNICIPIO Rota  
 REFERENCIA CATASTRAL 6264405QA3566C

PROTECCIÓN LEY 14/2007 -  
 CAT. PLANEAMIENTO VIGENTE -  
 CAT. PLANEAMIENTO TRAMIT -

-  
 Titularidad  
 Uso Actual  
 Estado de conservación

**Ayuntamiento Educativo**  
 -

**CA-ROT-010****GUARDERÍA BLANCANIEVES****Interés Arquitectónico: 2****NIVEL IV**

PROVINCIA CÁDIZ  
 COMARCA Costa Noroeste  
 MUNICIPIO Rota  
 REFERENCIA CATASTRAL 6264403QA3566C

PROTECCIÓN LEY 14/2007 -  
 CAT. PLANEAMIENTO VIGENTE -  
 CAT. PLANEAMIENTO TRAMIT -

-  
 Titularidad  
 Uso Actual  
 Estado de conservación

**Ayuntamiento Educativo**  
 -

**CA-ROT-011****BIBLIOTECA RAFAEL ALBERTI****Interés Arquitectónico: 2****NIVEL IV**

PROVINCIA CÁDIZ  
 COMARCA Costa Noroeste  
 MUNICIPIO Rota  
 REFERENCIA CATASTRAL 6264406QA3566C

PROTECCIÓN LEY 14/2007 -  
 CAT. PLANEAMIENTO VIGENTE -  
 CAT. PLANEAMIENTO TRAMIT -

-  
 Titularidad  
 Uso Actual  
 Estado de conservación

**Ayuntamiento Polivalente**  
 -

**CA-ROT-012****CENTRO SANITARIO****Interés Arquitectónico: 2****NIVEL IV**

PROVINCIA CÁDIZ  
 COMARCA Costa Noroeste  
 MUNICIPIO Rota  
 REFERENCIA CATASTRAL 5866503QA3556F

PROTECCIÓN LEY 14/2007 -  
 CAT. PLANEAMIENTO VIGENTE -  
 CAT. PLANEAMIENTO TRAMIT -

-  
 Titularidad  
 Uso Actual  
 Estado de conservación

**Ayuntamiento  
 Hospitalario**

-

**CA-ROT-013****RESIDENCIA DE ANCIANOS****Interés Arquitectónico: 2****NIVEL IV**

PROVINCIA CÁDIZ  
 COMARCA Costa Noroeste  
 MUNICIPIO Rota  
 REFERENCIA CATASTRAL 5866505QA3556F

PROTECCIÓN LEY 14/2007 -  
 CAT. PLANEAMIENTO VIGENTE -  
 CAT. PLANEAMIENTO TRAMIT -

-  
 Titularidad  
 Uso Actual  
 Estado de conservación

**Ayuntamiento  
 Asistencial**

-

**CA-ROT-014****AUDITORIO MUNICIPAL****Interés Arquitectónico: 4****NIVEL II**

PROVINCIA CÁDIZ  
 COMARCA Costa Noroeste  
 MUNICIPIO Rota  
 REFERENCIA CATASTRAL 6266109QA3566E

PROTECCIÓN LEY 14/2007 Sin protección  
 CAT. PLANEAMIENTO VIGENTE -  
 CAT. PLANEAMIENTO TRAMIT -

Espacio escénico concluido en 2007, bajo la dirección de A. Haro y promovido por la Consejería de Cultura, en una parcela de escasa significación urbana. Tras una fachada que vela la mirada al interior, un espacio intermedio configura el vestíbulo y otras dependencias secundarias, dando paso a la sala y caja escénica, en un segundo plano.

Titularidad  
 Uso Actual  
 Estado de conservación

**Ayuntamiento  
 De ocio / espectáculo**

-

**CA-ROT-015****CENTRO DE BARRIO EL MOLINO****Interés Arquitectónico: 2****NIVEL IV**

PROVINCIA CÁDIZ  
 COMARCA Costa Noroeste  
 MUNICIPIO Rota  
 REFERENCIA CATASTRAL 7068104QA3576G

PROTECCIÓN LEY 14/2007 -  
 CAT. PLANEAMIENTO VIGENTE -  
 CAT. PLANEAMIENTO TRAMIT -

-  
 Titularidad  
 Uso Actual  
 Estado de conservación

**Ayuntamiento  
 Sociocultural**

-

**CA-ROT-016****PABELLÓN POLIDEPORTIVO MANUEL VILLALBA****Interés Arquitectónico: 2****NIVEL IV**

PROVINCIA CÁDIZ  
 COMARCA Costa Noroeste  
 MUNICIPIO Rota  
 REFERENCIA CATASTRAL 7068103QA3576G

PROTECCIÓN LEY 14/2007 -  
 CAT. PLANEAMIENTO VIGENTE -  
 CAT. PLANEAMIENTO TRAMIT -

-  
 Titularidad  
 Uso Actual  
 Estado de conservación

**Ayuntamiento  
 Deportivo**

-

**CA-ROT-017****C.P. MAESTRO EDUARDO LOBILLO****Interés Arquitectónico: 2****NIVEL IV**

PROVINCIA CÁDIZ  
 COMARCA Costa Noroeste  
 MUNICIPIO Rota  
 REFERENCIA CATASTRAL 5968701QA3556H

PROTECCIÓN LEY 14/2007 -  
 CAT. PLANEAMIENTO VIGENTE -  
 CAT. PLANEAMIENTO TRAMIT -

-  
 Titularidad  
 Uso Actual  
 Estado de conservación

**Ayuntamiento  
 Educativo**

-

**CA-ROT-018****CENTRO DE DÍA CRISTINA BUADA****Interés Arquitectónico: 2****NIVEL IV**

PROVINCIA CÁDIZ  
 COMARCA Costa Noroeste  
 MUNICIPIO Rota  
 REFERENCIA CATASTRAL 6068202QA3566G

PROTECCIÓN LEY 14/2007 -  
 CAT. PLANEAMIENTO VIGENTE -  
 CAT. PLANEAMIENTO TRAMIT -

-  
 Titularidad  
 Uso Actual  
 Estado de conservación

**Ayuntamiento  
 Asistencial**

-

**CA-ROT-019****MERCADO DE ABASTOS SECTOR NORTE****Interés Arquitectónico: 2****NIVEL IV**

PROVINCIA CÁDIZ  
 COMARCA Costa Noroeste  
 MUNICIPIO Rota  
 REFERENCIA CATASTRAL 6068201QA3566G

PROTECCIÓN LEY 14/2007 -  
 CAT. PLANEAMIENTO VIGENTE -  
 CAT. PLANEAMIENTO TRAMIT -

-  
 Titularidad  
 Uso Actual  
 Estado de conservación

**Ayuntamiento  
 Comercial**

-



**CA-ROT-020****C.P. PEDRO ANTONIO DE ALARCÓN****Interés Arquitectónico: 3****NIVEL II**

PROVINCIA CÁDIZ  
 COMARCA Costa Noroeste  
 MUNICIPIO Rota  
 REFERENCIA CATASTRAL 6569707QA3566H

PROTECCIÓN LEY 14/2007 Sin protección  
 CAT. PLANEAMIENTO VIGENTE -  
 CAT. PLANEAMIENTO TRAMIT -

Junto con el C.P. Luis Ponce de León y el C.P. Reggio (Puerto Real), este C.P. Pedro Antonio de Alarcón responde a un tipo en el que las dependencias de menor altura se llevan a la calle, las de mayor altura hacia los espacios libres interiores de la parcela y se secuencia la fachada urbana con un ritmo regular y evidente de cajas de escaleras.

Titularidad  
 Uso Actual  
 Estado de conservación

**Ayuntamiento  
 Educativo**

-

**CA-ROT-021****C.P. LUIS PONCE DE LEÓN****Interés Arquitectónico: 3****NIVEL II**

PROVINCIA CÁDIZ  
 COMARCA Costa Noroeste  
 MUNICIPIO Rota  
 REFERENCIA CATASTRAL 6469402QA3566G

PROTECCIÓN LEY 14/2007 Sin protección  
 CAT. PLANEAMIENTO VIGENTE -  
 CAT. PLANEAMIENTO TRAMIT -

Junto con el C.P. Pedro Antonio de Alarcón y el C.P. Reggio (Puerto Real), este C.P. Luis Ponce de León responde a un tipo en el que las dependencias de menor altura se llevan a la calle, las de mayor altura hacia los espacios libres interiores de la parcela y se secuencia la fachada urbana con un ritmo regular y evidente de cajas de escaleras.

Titularidad  
 Uso Actual  
 Estado de conservación

**Ayuntamiento  
 Educativo**

-

**CA-ROT-022****C.P. AZORÍN****Interés Arquitectónico: 2****NIVEL IV**

PROVINCIA CÁDIZ  
 COMARCA Costa Noroeste  
 MUNICIPIO Rota  
 REFERENCIA CATASTRAL 6670502QA3567B

PROTECCIÓN LEY 14/2007 -  
 CAT. PLANEAMIENTO VIGENTE -  
 CAT. PLANEAMIENTO TRAMIT -

-

Titularidad  
 Uso Actual  
 Estado de conservación

**Ayuntamiento  
 Educativo**

-

**CA-ROT-023****ACADEMIA DE MÚSICA****Interés Arquitectónico: 3****NIVEL II**

PROVINCIA CÁDIZ  
 COMARCA Costa Noroeste  
 MUNICIPIO Rota  
 REFERENCIA CATASTRAL 6570404QA3567B

PROTECCIÓN LEY 14/2007 Sin protección  
 CAT. PLANEAMIENTO VIGENTE -  
 CAT. PLANEAMIENTO TRAMIT -

En 1984 se produce el último viaje del "tren de la costa". A partir de ahí se produjo a desafección de suelos y edificios, uno de los cuales es esta pequeña terminal de cargas. habilitada ahora para los ensayos de la academia municipal de música.

Titularidad  
 Uso Actual  
 Estado de conservación

**Ayuntamiento  
 Educativo**

-

**CA-ROT-024****CAMPO MUNICIPAL DE DEPORTES ARTURO PUNTAS VELA****Interés Arquitectónico: 2****NIVEL IV**

PROVINCIA CÁDIZ  
 COMARCA Costa Noroeste  
 MUNICIPIO Rota  
 REFERENCIA CATASTRAL 6270901QA3567A

PROTECCIÓN LEY 14/2007 -  
 CAT. PLANEAMIENTO VIGENTE -  
 CAT. PLANEAMIENTO TRAMIT -

-  
 Titularidad  
 Uso Actual  
 Estado de conservación

**Ayuntamiento  
 Deportivo**

-

**CA-ROT-025****GUARDERÍA INFANTIL MADRE DE DIOS****Interés Arquitectónico: 2****NIVEL IV**

PROVINCIA CÁDIZ  
 COMARCA Costa Noroeste  
 MUNICIPIO Rota  
 REFERENCIA CATASTRAL 5975301QA3557F

PROTECCIÓN LEY 14/2007 -  
 CAT. PLANEAMIENTO VIGENTE -  
 CAT. PLANEAMIENTO TRAMIT -

-  
 Titularidad  
 Uso Actual  
 Estado de conservación

**Ayuntamiento  
 Educativo**

-

**CA-ROT-026****CENTRO DE ESTANCIA DIURNA MANUELA FORJA****Interés Arquitectónico: 2****NIVEL IV**

PROVINCIA CÁDIZ  
 COMARCA Costa Noroeste  
 MUNICIPIO Rota  
 REFERENCIA CATASTRAL 5670301QA3557S

PROTECCIÓN LEY 14/2007 -  
 CAT. PLANEAMIENTO VIGENTE -  
 CAT. PLANEAMIENTO TRAMIT -

-  
 Titularidad  
 Uso Actual  
 Estado de conservación

**Ayuntamiento  
 Asistencial**

-

**CA-ROT-027****PISCINA CUBIERTA****Interés Arquitectónico: 2****NIVEL IV**

PROVINCIA CÁDIZ  
 COMARCA Costa Noroeste  
 MUNICIPIO Rota  
 REFERENCIA CATASTRAL 5975502QA3557F

PROTECCIÓN LEY 14/2007 -  
 CAT. PLANEAMIENTO VIGENTE -  
 CAT. PLANEAMIENTO TRAMIT -

-  
 Titularidad  
 Uso Actual  
 Estado de conservación

**Ayuntamiento  
 Deportivo**

-

**CA-ROT-028****ESCUELA INFANTIL LAGUNA DEL MORAL****Interés Arquitectónico: 2****NIVEL IV**

PROVINCIA CÁDIZ  
 COMARCA Costa Noroeste  
 MUNICIPIO Rota  
 REFERENCIA CATASTRAL 4971710QA3547S

PROTECCIÓN LEY 14/2007 -  
 CAT. PLANEAMIENTO VIGENTE -  
 CAT. PLANEAMIENTO TRAMIT -

-  
 Titularidad  
 Uso Actual  
 Estado de conservación

**Ayuntamiento  
 Educativo**

-

**CA-ROT-029****SALA POLIVALENTE FEDERICO GARCÍA LORCA****Interés Arquitectónico: 2****NIVEL IV**

PROVINCIA CÁDIZ  
 COMARCA Costa Noroeste  
 MUNICIPIO Rota  
 REFERENCIA CATASTRAL 4737901QA3547S

PROTECCIÓN LEY 14/2007 -  
 CAT. PLANEAMIENTO VIGENTE -  
 CAT. PLANEAMIENTO TRAMIT -

-  
 Titularidad  
 Uso Actual  
 Estado de conservación

**Ayuntamiento  
 Polivalente**

-

**CA-ROT-030****NAVES 1, 14, 15 Y VIVERO DE EMPRESAS****Interés Arquitectónico: 2****NIVEL IV**

PROVINCIA CÁDIZ  
 COMARCA Costa Noroeste  
 MUNICIPIO Rota  
 REFERENCIA CATASTRAL 5174701QA3557S

PROTECCIÓN LEY 14/2007 -  
 CAT. PLANEAMIENTO VIGENTE -  
 CAT. PLANEAMIENTO TRAMIT -

-  
 Titularidad  
 Uso Actual  
 Estado de conservación

**Ayuntamiento  
 Administrativo**

-

**CA-ROT-031****JEFATURA DE LA POLICÍA LOCAL****Interés Arquitectónico: 2****NIVEL IV**

PROVINCIA CÁDIZ  
 COMARCA Costa Noroeste  
 MUNICIPIO Rota  
 REFERENCIA CATASTRAL 5577401QA3557G

PROTECCIÓN LEY 14/2007 -  
 CAT. PLANEAMIENTO VIGENTE -  
 CAT. PLANEAMIENTO TRAMIT -

-  
 Titularidad  
 Uso Actual  
 Estado de conservación

**Ayuntamiento  
 Administrativo**

-

**CA-ROT-032****ESCUELA MUNICIPAL DE HÍPICA****Interés Arquitectónico: 2****NIVEL IV**

PROVINCIA CÁDIZ  
 COMARCA Costa Noroeste  
 MUNICIPIO Rota  
 REFERENCIA CATASTRAL 3475102QA3537E

PROTECCIÓN LEY 14/2007 -  
 CAT. PLANEAMIENTO VIGENTE -  
 CAT. PLANEAMIENTO TRAMIT -

-  
 Titularidad  
 Uso Actual  
 Estado de conservación

**Ayuntamiento  
Educativo**

-

**CA-ROT-033****COMPLEJO POLIDEPORTIVO****Interés Arquitectónico: 2****NIVEL IV**

PROVINCIA CÁDIZ  
 COMARCA Costa Noroeste  
 MUNICIPIO Rota  
 REFERENCIA CATASTRAL 3877703QA3537F

PROTECCIÓN LEY 14/2007 -  
 CAT. PLANEAMIENTO VIGENTE -  
 CAT. PLANEAMIENTO TRAMIT -

-  
 Titularidad  
 Uso Actual  
 Estado de conservación

**Ayuntamiento  
Deportivo**

-

**CA-ROT-034****ESTADIO MUNICIPAL ALCALDE NAVARRO FLORES****Interés Arquitectónico: 2****NIVEL IV**

PROVINCIA CÁDIZ  
 COMARCA Costa Noroeste  
 MUNICIPIO Rota  
 REFERENCIA CATASTRAL 3877706QA3537F

PROTECCIÓN LEY 14/2007 -  
 CAT. PLANEAMIENTO VIGENTE -  
 CAT. PLANEAMIENTO TRAMIT -

-  
 Titularidad  
 Uso Actual  
 Estado de conservación

**Ayuntamiento  
Deportivo**

-

**CA-ROT-035****ESCUELA TALLER ASTAROTH****Interés Arquitectónico: 2****NIVEL IV**

PROVINCIA CÁDIZ  
 COMARCA Costa Noroeste  
 MUNICIPIO Rota  
 REFERENCIA CATASTRAL 3877702QA3537F

PROTECCIÓN LEY 14/2007 -  
 CAT. PLANEAMIENTO VIGENTE -  
 CAT. PLANEAMIENTO TRAMIT -

-  
 Titularidad  
 Uso Actual  
 Estado de conservación

**Ayuntamiento  
Educativo**

-

**CA-ROT-036****PISCINA MUNICIPAL****Interés Arquitectónico: 2****NIVEL IV**

PROVINCIA CÁDIZ  
 COMARCA Costa Noroeste  
 MUNICIPIO Rota  
 REFERENCIA CATASTRAL 3877701QA3537F

PROTECCIÓN LEY 14/2007 -  
 CAT. PLANEAMIENTO VIGENTE -  
 CAT. PLANEAMIENTO TRAMIT -

-  
 Titularidad  
 Uso Actual  
 Estado de conservación

**Ayuntamiento  
 Deportivo**

**CA-ROT-037****CEMENTERIO MUNICIPAL, TANATORIO Y BAR****Interés Arquitectónico: 2****NIVEL IV**

PROVINCIA CÁDIZ  
 COMARCA Costa Noroeste  
 MUNICIPIO Rota  
 REFERENCIA CATASTRAL 11030A0180902

PROTECCIÓN LEY 14/2007 -  
 CAT. PLANEAMIENTO VIGENTE -  
 CAT. PLANEAMIENTO TRAMIT -

-  
 Titularidad  
 Uso Actual  
 Estado de conservación

**Ayuntamiento  
 Cementerio**

**CA-ROT-038****CENTRO DE MANTENIMIENTO (COSTA BALLENA)****Interés Arquitectónico: 4****NIVEL I**

PROVINCIA CÁDIZ  
 COMARCA Costa Noroeste  
 MUNICIPIO Rota  
 REFERENCIA CATASTRAL 1640805QA3613N

PROTECCIÓN LEY 14/2007 Sin protección  
 CAT. PLANEAMIENTO VIGENTE -  
 CAT. PLANEAMIENTO TRAMIT -

Promovido por EPSA como centro de mantenimiento de la urbanización Costa Ballena, el edificio se conforma en base a un esquema en L que sectoriza dos ámbitos con características diferenciadas. Un primer espacio de recepción y estacionamiento que permite el acceso a la zona administrativa y de gerencia del edificio. (Ver ficha reducida)

Titularidad  
 Uso Actual  
 Estado de conservación

**Ayuntamiento  
 Administrativo  
 Normal estado de conservación**

**CA-ROT-039****RESTAURANTE DEL CLUB DE MAR DE COSTA BALLENA****Interés Arquitectónico: 4****NIVEL II**

PROVINCIA CÁDIZ  
 COMARCA Costa Noroeste  
 MUNICIPIO Rota  
 REFERENCIA CATASTRAL 0738101QA3603N

PROTECCIÓN LEY 14/2007 Sin protección  
 CAT. PLANEAMIENTO VIGENTE -  
 CAT. PLANEAMIENTO TRAMIT -

Proyectado por O. Fajardo y F. Pozo, es un edificio con evidentes referencias a los numerosos ejemplos de arquitecturas náuticas del racionalismo, en un a ubicación privilegiada y con recursos cnsctivos y estructurales notables, en apoyo de la espacialidad buscada. Su abandono y deterioro resultan difícilmente comprensibles.

Titularidad  
 Uso Actual  
 Estado de conservación

**Ayuntamiento  
 En desuso**

**CA-ROT-040****EDIFICIO MULTIFUNCIONAL COSTA BALLENA****Interés Arquitectónico: 4****NIVEL I**

PROVINCIA CÁDIZ  
 COMARCA Costa Noroeste  
 MUNICIPIO Rota  
 REFERENCIA CATASTRAL 1440601QA3614S

PROTECCIÓN LEY 14/2007 Sin protección  
 CAT. PLANEAMIENTO VIGENTE -  
 CAT. PLANEAMIENTO TRAMIT -

En un amplio espacio libre, un contexto con escasas referencias y con un programa poco determinante, este edificio constituye un ejercicio muy libre en el que lo tectónico, la espacialidad, la luz y las relaciones interior-exterior constituyen las variables fundamentales de trabajo. (Ver ficha completa)

Titularidad  
 Uso Actual  
 Estado de conservación

**Ayuntamiento  
 En desuso  
 Degradado**

**CA-ROT-041****C.INTERMODAL TRANSP. EDIF.POLIFUNCIONAL(C.BALLENA)****Interés Arquitectónico: 2****NIVEL IV**

PROVINCIA CÁDIZ  
 COMARCA Costa Noroeste  
 MUNICIPIO Rota  
 REFERENCIA CATASTRAL 1741101QA3614S

PROTECCIÓN LEY 14/2007 -  
 CAT. PLANEAMIENTO VIGENTE -  
 CAT. PLANEAMIENTO TRAMIT -

-

Titularidad  
 Uso Actual  
 Estado de conservación

**Ayuntamiento  
 Servicios  
 -**

**CA-ROT-042****CENTRO COMERCIAL, CÍVICO Y CONSULTORIO (C.BALLENA)****Interés Arquitectónico: 2****NIVEL IV**

PROVINCIA CÁDIZ  
 COMARCA Costa Noroeste  
 MUNICIPIO Rota  
 REFERENCIA CATASTRAL 1543903QA3614S

PROTECCIÓN LEY 14/2007 -  
 CAT. PLANEAMIENTO VIGENTE -  
 CAT. PLANEAMIENTO TRAMIT -

-

Titularidad  
 Uso Actual  
 Estado de conservación

**Ayuntamiento  
 Sociocultural  
 -**

**CA-ROT-043****IGLESIA DE NTRA. SRA. ROSARIO CORONADA (C.BALLENA)****Interés Arquitectónico: 2****NIVEL IV**

PROVINCIA CÁDIZ  
 COMARCA Costa Noroeste  
 MUNICIPIO Rota  
 REFERENCIA CATASTRAL 1244201QA3614S

PROTECCIÓN LEY 14/2007 -  
 CAT. PLANEAMIENTO VIGENTE -  
 CAT. PLANEAMIENTO TRAMIT -

-

Titularidad  
 Uso Actual  
 Estado de conservación

**Ayuntamiento  
 Religioso  
 -**

**MUNICIPIO****SAN FERNANDO**

La estratégica ubicación de San Fernando y su cometido está en la base de su propia identidad, de la formación de su tejido urbano y de buena parte de su patrimonio arquitectónico, en el que destacan construcciones de carácter defensivo, pero también una arquitectura civil y doméstica con ejemplos de primer orden. El ayuntamiento es titular de numerosos inmuebles, si bien con pocos ejemplos de edificios militares (a diferencia de Cádiz), salvo el propio Castillo de San Romualdo. Entre los de mayor interés arquitectónico destaca su imponente Ayuntamiento, seguido por un heterogéneo patrimonio y con un estado de conservación y activación muy desigual: el Mercado Central, el interesante Grupo Escolar Manuel Roldán, el Teatro de las Cortes, la antigua Casa de la Juventud, el Mercado de San Antonio, el Cementerio Municipal y varias casas en la calle Real -entre las que destaca la Casa-Palacio Lazaga-, sin olvidar un notable conjunto de centros docentes de los años 60-70.

**CA-SAF-001****CASA CONSISTORIAL****Interés Arquitectónico: 5****NIVEL I**

PROVINCIA CÁDIZ  
COMARCA Bahía de Cádiz  
MUNICIPIO San Fernando  
REFERENCIA CATASTRAL 1194401QA5319C

PROTECCIÓN LEY 14/2007 Bien de Interés Cultural (BIC) inscrito  
CAT. PLANEAMIENTO VIGENTE Nivel 1. Edificios monumentales (02)  
CAT. PLANEAMIENTO TRAMIT -

En 1766 se constituye, por Real Cédula de Carlos III, el Ayuntamiento de la Isla del León. La construcción se inicia en 1774 y termina en 1894. El resultado fue un edificio de piedra, de grandes dimensiones, exento, de planta rectangular e inacabado, cuyas trazas podrían ser las del ayuntamiento ideal de la Ilustración. (Ver ficha reducida)

Titularidad  
Uso Actual  
Estado de conservación

**Ayuntamiento  
Administrativo  
Buen estado de conservación**

**CA-SAF-002****MERCADO CENTRAL DE ABASTOS Y DEPENDENCIAS MPALS.****Interés Arquitectónico: 3****NIVEL I**

PROVINCIA CÁDIZ  
COMARCA Bahía de Cádiz  
MUNICIPIO San Fernando  
REFERENCIA CATASTRAL 1194101QA5319C

PROTECCIÓN LEY 14/2007 BCG por Disposición Adicional Sexta  
CAT. PLANEAMIENTO VIGENTE Nivel 5. Conservación de elementos singulares  
CAT. PLANEAMIENTO TRAMIT -

Se trata realmente de 2 edificios (la Pescadería y el Mercado Central de Abastos), o, con más propiedad, la rehabilitación/reconstrucción de partes de ambos, integradas en un nuevo organismo que incluye un estacionamiento subterráneo, un mercado de abastos y dependencias administrativas municipales. (Ver ficha reducida)

Titularidad  
Uso Actual  
Estado de conservación

**Ayuntamiento  
Polivalente  
Buen estado de conservación**

**CA-SAF-003****TEATRO DE LAS CORTES****Interés Arquitectónico: 4****NIVEL II**

PROVINCIA CÁDIZ  
COMARCA Bahía de Cádiz  
MUNICIPIO San Fernando  
REFERENCIA CATASTRAL 1295207QA5319E

PROTECCIÓN LEY 14/2007 Bien de Interés Cultural (BIC) inscrito  
CAT. PLANEAMIENTO VIGENTE -  
CAT. PLANEAMIENTO TRAMIT -

Antiguo Coliseo de Comedias. Ejemplo significativo de la arquitectura teatral del s. XVIII, de gran rigor geométrico y compositivo. Austera nave rectangular con 2 grandes ámbitos: zona de acceso, vestíbulo y patio de butacas; y escenario y tramoya. Rehabilitado en 1910 y, con más entidad, en 1994, bajo la dirección del estudio Alt-Q Arquitectura.

Titularidad  
Uso Actual  
Estado de conservación

**Ayuntamiento  
De ocio / espectáculo  
-**

**CA-SAF-004****CENTRO DE CONGRESOS****Interés Arquitectónico: 3****NIVEL II**

PROVINCIA CÁDIZ  
 COMARCA Bahía de Cádiz  
 MUNICIPIO San Fernando  
 REFERENCIA CATASTRAL 1394217QA5319C

PROTECCIÓN LEY 14/2007 BCG por Disposición Adicional Sexta  
 CAT. PLANEAMIENTO VIGENTE -  
 CAT. PLANEAMIENTO TRAMIT -

Antiguo Cine Almirante diseñado en los años 40 del s.XX por el arquitecto A. Sánchez Esteve. Edificio racionalista, con fachada en voladizo hacia la c/ Real y esquinas redondeadas. En 2010 es convertido en Centro de Congresos por I. Morales, J. Bastos y A. Pineda, conservando únicamente la fachada y primera crujía.

Titularidad  
 Uso Actual  
 Estado de conservación

**Ayuntamiento**  
**De ocio / espectáculo**

**CA-SAF-005****ESCUELA DE ADULTOS****Interés Arquitectónico: 2****NIVEL IV**

PROVINCIA CÁDIZ  
 COMARCA Bahía de Cádiz  
 MUNICIPIO San Fernando  
 REFERENCIA CATASTRAL 1293404QA5319C

PROTECCIÓN LEY 14/2007 -  
 CAT. PLANEAMIENTO VIGENTE -  
 CAT. PLANEAMIENTO TRAMIT -

-

Titularidad  
 Uso Actual  
 Estado de conservación

**Ayuntamiento**  
**Educativo**

**CA-SAF-006****C.E.I.P. ALMIRANTE LAULHE Y CONSERVATORIO****Interés Arquitectónico: 2****NIVEL IV**

PROVINCIA CÁDIZ  
 COMARCA Bahía de Cádiz  
 MUNICIPIO San Fernando  
 REFERENCIA CATASTRAL 1196801QA5319E

PROTECCIÓN LEY 14/2007 -  
 CAT. PLANEAMIENTO VIGENTE -  
 CAT. PLANEAMIENTO TRAMIT -

-

Titularidad  
 Uso Actual  
 Estado de conservación

**Ayuntamiento**  
**Educativo**

**CA-SAF-007****EDIFICIO EN CALLE REAL 63****Interés Arquitectónico: 3****NIVEL I**

PROVINCIA CÁDIZ  
 COMARCA Bahía de Cádiz  
 MUNICIPIO San Fernando  
 REFERENCIA CATASTRAL 1595714QA5319F

PROTECCIÓN LEY 14/2007 BCG por Disposición Adicional Sexta  
 CAT. PLANEAMIENTO VIGENTE Nivel 3. Grado I  
 CAT. PLANEAMIENTO TRAMIT -

Construido en 1755, fue utilizada como vivienda hasta su adquisición en 1949 por la Empresa Nacional Bazán, que la adapta para Clínica de Empresa, dotándola de una segunda planta. El edificio responde a una tipología doméstica con rasgos barrocos y neoclásicos con un esquema de patio principal y un segundo patio, más irregular. (Ver ficha reducida)

Titularidad  
 Uso Actual  
 Estado de conservación

**Ayuntamiento**  
**Administrativo**  
**Normal estado de conservación**



**CA-SAF-008****DELEGACIÓN DE DEPORTES****Interés Arquitectónico: 2****NIVEL IV**

PROVINCIA CÁDIZ  
 COMARCA Bahía de Cádiz  
 MUNICIPIO San Fernando  
 REFERENCIA CATASTRAL 0995101QA5309F

PROTECCIÓN LEY 14/2007 -  
 CAT. PLANEAMIENTO VIGENTE -  
 CAT. PLANEAMIENTO TRAMIT -

-  
 Titularidad  
 Uso Actual  
 Estado de conservación

**Ayuntamiento  
 Administrativo**

**CA-SAF-009****CENTRO DE SALUD****Interés Arquitectónico: 2****NIVEL IV**

PROVINCIA CÁDIZ  
 COMARCA Bahía de Cádiz  
 MUNICIPIO San Fernando  
 REFERENCIA CATASTRAL 1190201QA5319A

PROTECCIÓN LEY 14/2007 -  
 CAT. PLANEAMIENTO VIGENTE -  
 CAT. PLANEAMIENTO TRAMIT -

-  
 Titularidad  
 Uso Actual  
 Estado de conservación

**Ayuntamiento  
 Hospitalario**

**CA-SAF-010****CASA PALACIO LAZAGA****Interés Arquitectónico: 5****NIVEL I**

PROVINCIA CÁDIZ  
 COMARCA Bahía de Cádiz  
 MUNICIPIO San Fernando  
 REFERENCIA CATASTRAL 1190710QA5319A

PROTECCIÓN LEY 14/2007 BCG por Disposición Adicional Sexta  
 CAT. PLANEAMIENTO VIGENTE Nivel 2. (22)  
 CAT. PLANEAMIENTO TRAMIT -

En 1886, José Lazaga Garay adquiere y reforma la presente casa cuyo origen data de finales del s. XVIII. En 2001, el ayuntamiento la compra y actualmente se encuentra bajo un proceso de consolidación. Se trata de un notable ejemplo de casa-palacio, en una amplia parcela casi rectangular con fachada a dos calles. (Ver ficha completa)

Titularidad  
 Uso Actual  
 Estado de conservación

**Ayuntamiento  
 En desuso  
 Degradado**

**CA-SAF-011****EDIFICIO ZAPORITO (LOCAL)****Interés Arquitectónico: 4****NIVEL II**

PROVINCIA CÁDIZ  
 COMARCA Bahía de Cádiz  
 MUNICIPIO San Fernando  
 REFERENCIA CATASTRAL 1490010QA5319A

PROTECCIÓN LEY 14/2007 BCG por Disposición Adicional Sexta  
 CAT. PLANEAMIENTO VIGENTE -  
 CAT. PLANEAMIENTO TRAMIT -

Antiguo molino mareal de 1721, situado en la plaza Manuel de la Puente, es uno de los 5 que aún se conservan en el municipio. Nave de dos cuerpos con base de cimentación formada por bóvedas para el paso del agua. Tiene concesión para uso cultural a un particular, que organiza puntualmente visitas en las que se explica el funcionamiento del mismo.

Titularidad  
 Uso Actual  
 Estado de conservación

**Ayuntamiento  
 Cultural**

**CA-SAF-012****PISCINA CUBIERTA LA MAGDALENA****Interés Arquitectónico: 2****NIVEL IV**

PROVINCIA CÁDIZ  
 COMARCA Bahía de Cádiz  
 MUNICIPIO San Fernando  
 REFERENCIA CATASTRAL 2096805QA5319D

PROTECCIÓN LEY 14/2007 -  
 CAT. PLANEAMIENTO VIGENTE -  
 CAT. PLANEAMIENTO TRAMIT -

-  
 Titularidad  
 Uso Actual  
 Estado de conservación

**Ayuntamiento  
 Deportivo**

**CA-SAF-013****VIVIENDA EN CALLE REAL 2****Interés Arquitectónico: 4****NIVEL I**

PROVINCIA CÁDIZ  
 COMARCA Bahía de Cádiz  
 MUNICIPIO San Fernando  
 REFERENCIA CATASTRAL 1697402QA5319H

PROTECCIÓN LEY 14/2007 BCG por Disposición Adicional Sexta  
 CAT. PLANEAMIENTO VIGENTE Nivel 2. r (15)  
 CAT. PLANEAMIENTO TRAMIT -

Ubicado al comienzo de la calle Real, se trata de un edificio exento con un vacío en su parte trasera. Se resuelve en base a un esquema de casa patio, contribuyendo tanto el patio como las fachadas a la formalización de las dependencias interiores, que destacan por su escala vertical, próxima a la de las casas palacio de la ciudad.

Titularidad  
 Uso Actual  
 Estado de conservación

**Ayuntamiento  
 En desuso  
 Muy degradado**

**CA-SAF-014****CASTILLO SAN ROMUALDO****Interés Arquitectónico: 4****NIVEL II**

PROVINCIA CÁDIZ  
 COMARCA Bahía de Cádiz  
 MUNICIPIO San Fernando  
 REFERENCIA CATASTRAL 1798408QA5319H

PROTECCIÓN LEY 14/2007 Bien de Interés Cultural (BIC) inscrito  
 CAT. PLANEAMIENTO VIGENTE -  
 CAT. PLANEAMIENTO TRAMIT -

Data de fecha incierta (anterior a 1.328). De gran importancia tipológica. Su planta y estilo arquitectónico recuerda a las fortalezas romanas y bizantinas de planta cuadrada; asemejándose su distribución interior a los "ribat" islámicos, mezcla de convento y fortaleza. Actualmente con uso cultural

Titularidad  
 Uso Actual  
 Estado de conservación

**Ayuntamiento  
 Cultural**

**CA-SAF-015****GRUPO ESCOLAR MANUEL ROLDÁN****Interés Arquitectónico: 4****NIVEL I**

PROVINCIA CÁDIZ  
 COMARCA Bahía de Cádiz  
 MUNICIPIO San Fernando  
 REFERENCIA CATASTRAL 1598401QA5319H

PROTECCIÓN LEY 14/2007 BCG por Disposición Adicional Sexta  
 CAT. PLANEAMIENTO VIGENTE Nivel 2. (9)  
 CAT. PLANEAMIENTO TRAMIT -

Amadeo Rodríguez proyecta con habilidad y brillantez estas escuelas destinadas para niños y niñas, con ámbitos independientes para cada zona. El proyecto recurre a un esquema en L que se duplica girado en la parcela, conformando un conjunto compacto hacia el exterior y dotado de dos grandes vacíos hacia el interior. (Ver ficha completa)

Titularidad  
 Uso Actual  
 Estado de conservación

**Ayuntamiento  
 Polivalente  
 Degradado**

**CA-SAF-016****CASA DE CULTURA****Interés Arquitectónico: 2****NIVEL IV**

PROVINCIA CÁDIZ  
 COMARCA Bahía de Cádiz  
 MUNICIPIO San Fernando  
 REFERENCIA CATASTRAL 1399505QA5319G

PROTECCIÓN LEY 14/2007 -  
 CAT. PLANEAMIENTO VIGENTE -  
 CAT. PLANEAMIENTO TRAMIT -

-  
 Titularidad  
 Uso Actual  
 Estado de conservación

**Ayuntamiento Cultural**  
 -

**CA-SAF-017****C.E.I.P. CASAL CARRILLO****Interés Arquitectónico: 2****NIVEL IV**

PROVINCIA CÁDIZ  
 COMARCA Bahía de Cádiz  
 MUNICIPIO San Fernando  
 REFERENCIA CATASTRAL 0796101QA5309F

PROTECCIÓN LEY 14/2007 -  
 CAT. PLANEAMIENTO VIGENTE -  
 CAT. PLANEAMIENTO TRAMIT -

-  
 Titularidad  
 Uso Actual  
 Estado de conservación

**Ayuntamiento Educativo**  
 -

**CA-SAF-018****VIVIENDA ALBERGUE MUNICIPAL****Interés Arquitectónico: 2****NIVEL IV**

PROVINCIA CÁDIZ  
 COMARCA Bahía de Cádiz  
 MUNICIPIO San Fernando  
 REFERENCIA CATASTRAL 1288502QA5318G

PROTECCIÓN LEY 14/2007 -  
 CAT. PLANEAMIENTO VIGENTE -  
 CAT. PLANEAMIENTO TRAMIT -

-  
 Titularidad  
 Uso Actual  
 Estado de conservación

**Ayuntamiento Hotelero**  
 -

**CA-SAF-019****C.E.I.P. MANUEL DE FALLA****Interés Arquitectónico: 2****NIVEL IV**

PROVINCIA CÁDIZ  
 COMARCA Bahía de Cádiz  
 MUNICIPIO San Fernando  
 REFERENCIA CATASTRAL 1187018QA5318E

PROTECCIÓN LEY 14/2007 -  
 CAT. PLANEAMIENTO VIGENTE -  
 CAT. PLANEAMIENTO TRAMIT -

-  
 Titularidad  
 Uso Actual  
 Estado de conservación

**Ayuntamiento Educativo**  
 -

**CA-SAF-020****C.E.I.P. LAS CORTES****Interés Arquitectónico: 2****NIVEL IV**

PROVINCIA CÁDIZ  
 COMARCA Bahía de Cádiz  
 MUNICIPIO San Fernando  
 REFERENCIA CATASTRAL 0986202QA5308F

PROTECCIÓN LEY 14/2007 -  
 CAT. PLANEAMIENTO VIGENTE -  
 CAT. PLANEAMIENTO TRAMIT -

-  
 Titularidad  
 Uso Actual  
 Estado de conservación

**Ayuntamiento  
 Educativo**

**CA-SAF-021****MERCADO DE ABASTOS DE SAN ANTONIO****Interés Arquitectónico: 3****NIVEL II**

PROVINCIA CÁDIZ  
 COMARCA Bahía de Cádiz  
 MUNICIPIO San Fernando  
 REFERENCIA CATASTRAL 0986201QA5308F

PROTECCIÓN LEY 14/2007 BCG por Disposición Adicional Sexta  
 CAT. PLANEAMIENTO VIGENTE -  
 CAT. PLANEAMIENTO TRAMIT -

Obra de M. Guzmán Folgueras. Circulación perimetral alrededor de un patio central. Los puestos se apoyan en fachada dando cara a este paseo cubierto interior. Se incluye, cerrando la plaza del mercado, un cuerpo de servicios comunes donde se ubica el acceso principal. Una reforma reciente ha alterado sustancialmente su espacialidad.

Titularidad  
 Uso Actual  
 Estado de conservación

**Ayuntamiento  
 Comercial**

**CA-SAF-022****CASA DE LA JUVENTUD****Interés Arquitectónico: 3****NIVEL I**

PROVINCIA CÁDIZ  
 COMARCA Bahía de Cádiz  
 MUNICIPIO San Fernando  
 REFERENCIA CATASTRAL 0887702QA5308F

PROTECCIÓN LEY 14/2007 Sin protección  
 CAT. PLANEAMIENTO VIGENTE -  
 CAT. PLANEAMIENTO TRAMIT -

Ubicado en un punto singular de la calle Real, la antigua Casa de la Juventud (originalmente sede del "Movimiento Nacional" en San Fernando) constituye un hito en el espacio urbano, significándose a través de su cuidada composición de fachada. Se organiza en torno a un patio de luces anexo a la escalera. (Ver ficha completa)

Titularidad  
 Uso Actual  
 Estado de conservación

**Ayuntamiento  
 Administrativo  
 Degradado**

**CA-SAF-023****BIBLIOTECA LUIS BERENGUER****Interés Arquitectónico: 2****NIVEL IV**

PROVINCIA CÁDIZ  
 COMARCA Bahía de Cádiz  
 MUNICIPIO San Fernando  
 REFERENCIA CATASTRAL 0886110QA5308F

PROTECCIÓN LEY 14/2007 -  
 CAT. PLANEAMIENTO VIGENTE -  
 CAT. PLANEAMIENTO TRAMIT -

-  
 Titularidad  
 Uso Actual  
 Estado de conservación

**Ayuntamiento  
 Cultural**

**CA-SAF-024****CEMENTERIO MUNICIPAL****Interés Arquitectónico: 3****NIVEL II**

PROVINCIA CÁDIZ  
 COMARCA Bahía de Cádiz  
 MUNICIPIO San Fernando  
 REFERENCIA CATASTRAL 0698601QA5309H

PROTECCIÓN LEY 14/2007 BCG por Disposición Adicional Sexta  
 CAT. PLANEAMIENTO VIGENTE -  
 CAT. PLANEAMIENTO TRAMIT -

Cementerio de principios del s. XIX ubicado en la zona oeste de la ciudad. El trazado interior original, hoy desconfigurado por las ampliaciones laterales, era simétrico respecto a la gran plaza donde se encuentran los panteones. La capilla se encuentra enfrentada al acceso, el cual se resuelve mediante loggia de arcos de medio punto.

Titularidad  
 Uso Actual  
 Estado de conservación

**Ayuntamiento  
 Cementerio**

**CA-SAF-025****GUARDERÍA INFANTIL BLAS INFANTE****Interés Arquitectónico: 2****NIVEL IV**

PROVINCIA CÁDIZ  
 COMARCA Bahía de Cádiz  
 MUNICIPIO San Fernando  
 REFERENCIA CATASTRAL 0800101QA5400B

PROTECCIÓN LEY 14/2007 -  
 CAT. PLANEAMIENTO VIGENTE -  
 CAT. PLANEAMIENTO TRAMIT -

-

Titularidad  
 Uso Actual  
 Estado de conservación

**Ayuntamiento  
 Educativo**

**CA-SAF-026****C.E.I.P. SERVANDO CAMUÑEZ****Interés Arquitectónico: 2****NIVEL IV**

PROVINCIA CÁDIZ  
 COMARCA Bahía de Cádiz  
 MUNICIPIO San Fernando  
 REFERENCIA CATASTRAL 0800102QA5400B

PROTECCIÓN LEY 14/2007 -  
 CAT. PLANEAMIENTO VIGENTE -  
 CAT. PLANEAMIENTO TRAMIT -

-

Titularidad  
 Uso Actual  
 Estado de conservación

**Ayuntamiento  
 Educativo**

**CA-SAF-027****CENTRO SOCIAL BARRIADA SAN IGNACIO****Interés Arquitectónico: 2****NIVEL IV**

PROVINCIA CÁDIZ  
 COMARCA Bahía de Cádiz  
 MUNICIPIO San Fernando  
 REFERENCIA CATASTRAL 1101801QA5410A

PROTECCIÓN LEY 14/2007 -  
 CAT. PLANEAMIENTO VIGENTE -  
 CAT. PLANEAMIENTO TRAMIT -

-

Titularidad  
 Uso Actual  
 Estado de conservación

**Ayuntamiento  
 Sociocultural**

**CA-SAF-028****C.E.I.P. SAN IGNACIO**

PROVINCIA CÁDIZ  
 COMARCA Bahía de Cádiz  
 MUNICIPIO San Fernando  
 REFERENCIA CATASTRAL 1103701QA5410C

PROTECCIÓN LEY 14/2007 BCG por Disposición Adicional Sexta  
 CAT. PLANEAMIENTO VIGENTE -  
 CAT. PLANEAMIENTO TRAMIT -

**Interés Arquitectónico: 4****NIVEL II**

De la década de los 70 del s. XX. Forma parte de un proyecto piloto y responde al desarrollo de uno de los 5 proyectos edificados en la provincia de Cádiz. Indudable interés tipológico y constructivo, con lenguaje reconocible. Poco alterado, pero con lesiones estructurales graves (armaduras vistas)

Titularidad  
 Uso Actual  
 Estado de conservación

**Ayuntamiento Educativo****CA-SAF-029****C.E.I.P. QUINTANILLA**

PROVINCIA CÁDIZ  
 COMARCA Bahía de Cádiz  
 MUNICIPIO San Fernando  
 REFERENCIA CATASTRAL 1402601QA5410A

PROTECCIÓN LEY 14/2007 BCG por Disposición Adicional Sexta  
 CAT. PLANEAMIENTO VIGENTE -  
 CAT. PLANEAMIENTO TRAMIT -

**Interés Arquitectónico: 3****NIVEL II**

Proyecto de la década de los 70 del s. XX de A. Fdez. de Castro, M.Guzmán Folgueras y J.A. Pérez Arévalo. La pieza más destacada es la ubicada en la confluencia de las calles Calatrava y Gral. Florencio Montojo. Claro interés tipológico y constructivo. Con estructura de hormigón visto, cerramientos prefabricados.

Titularidad  
 Uso Actual  
 Estado de conservación

**Ayuntamiento Educativo****CA-SAF-030****C.E.I.P. PUENTE ZUAZO**

PROVINCIA CÁDIZ  
 COMARCA Bahía de Cádiz  
 MUNICIPIO San Fernando  
 REFERENCIA CATASTRAL 1802619QA5410B

PROTECCIÓN LEY 14/2007 -  
 CAT. PLANEAMIENTO VIGENTE -  
 CAT. PLANEAMIENTO TRAMIT -

**Interés Arquitectónico: 2****NIVEL IV**

Titularidad  
 Uso Actual  
 Estado de conservación

**Ayuntamiento Educativo****CA-SAF-031****VIVIENDA CASA CAMARÓN DE LA ISLA**

PROVINCIA CÁDIZ  
 COMARCA Bahía de Cádiz  
 MUNICIPIO San Fernando  
 REFERENCIA CATASTRAL 1085610QA5318

PROTECCIÓN LEY 14/2007 -  
 CAT. PLANEAMIENTO VIGENTE -  
 CAT. PLANEAMIENTO TRAMIT -

**Interés Arquitectónico: 2****NIVEL IV**

Titularidad  
 Uso Actual  
 Estado de conservación

**Ayuntamiento Cultural**

**CA-SAF-032****EQUIPAMIENTOS DEPORTIVOS BARRIADA ANDALUCÍA****Interés Arquitectónico: 2****NIVEL IV**

PROVINCIA CÁDIZ  
 COMARCA Bahía de Cádiz  
 MUNICIPIO San Fernando  
 REFERENCIA CATASTRAL NO CATASTRADO

PROTECCIÓN LEY 14/2007 -  
 CAT. PLANEAMIENTO VIGENTE -  
 CAT. PLANEAMIENTO TRAMIT -

-  
 Titularidad  
 Uso Actual  
 Estado de conservación

**Ayuntamiento Deportivo**

-

**CA-SAF-033****C.P. BLAS INFANTE****Interés Arquitectónico: 2****NIVEL IV**

PROVINCIA CÁDIZ  
 COMARCA Bahía de Cádiz  
 MUNICIPIO San Fernando  
 REFERENCIA CATASTRAL 0288619QA5308G

PROTECCIÓN LEY 14/2007 -  
 CAT. PLANEAMIENTO VIGENTE -  
 CAT. PLANEAMIENTO TRAMIT -

-  
 Titularidad  
 Uso Actual  
 Estado de conservación

**Ayuntamiento Educativo**

-

**CA-SAF-034****ESTADIO OLÍMPICO****Interés Arquitectónico: 2****NIVEL IV**

PROVINCIA CÁDIZ  
 COMARCA Bahía de Cádiz  
 MUNICIPIO San Fernando  
 REFERENCIA CATASTRAL 0500005QA5400B

PROTECCIÓN LEY 14/2007 -  
 CAT. PLANEAMIENTO VIGENTE -  
 CAT. PLANEAMIENTO TRAMIT -

-  
 Titularidad  
 Uso Actual  
 Estado de conservación

**Ayuntamiento Deportivo**

-

**CA-SAF-035****C.E.I.P. REINA DE LA PAZ Y RAIMUNDO RIVERO****Interés Arquitectónico: 4****NIVEL II**

PROVINCIA CÁDIZ  
 COMARCA Bahía de Cádiz  
 MUNICIPIO San Fernando  
 REFERENCIA CATASTRAL 0684707QA5308D

PROTECCIÓN LEY 14/2007 BCG por Disposición Adicional Sexta  
 CAT. PLANEAMIENTO VIGENTE -  
 CAT. PLANEAMIENTO TRAMIT -

Obra de la década de los 70 del s. XX. Forma parte de un proyecto piloto en la provincia de Cádiz, con un indudable interés tipológico y constructivo, y un lenguaje reconocible: estructura de hormigón visto, cerramientos prefabricados y una organización aterrazada en diálogo con el exterior.

-  
 Titularidad  
 Uso Actual  
 Estado de conservación

**Ayuntamiento Educativo**

-

**CA-SAF-036****CENTRO CÍVICO Y SOCIAL DOCTOR EUGENIO PÉREZ****Interés Arquitectónico: 2****NIVEL IV**

PROVINCIA CÁDIZ  
 COMARCA Bahía de Cádiz  
 MUNICIPIO San Fernando  
 REFERENCIA CATASTRAL 0086313QA5308E

PROTECCIÓN LEY 14/2007 -  
 CAT. PLANEAMIENTO VIGENTE -  
 CAT. PLANEAMIENTO TRAMIT -

-  
 Titularidad  
 Uso Actual  
 Estado de conservación

**Ayuntamiento  
 Sociocultural**

-

**CA-SAF-037****C.E.I.P. ARQUITECTO LEOZ****Interés Arquitectónico: 2****NIVEL IV**

PROVINCIA CÁDIZ  
 COMARCA Bahía de Cádiz  
 MUNICIPIO San Fernando  
 REFERENCIA CATASTRAL 0083405QA5308C

PROTECCIÓN LEY 14/2007 -  
 CAT. PLANEAMIENTO VIGENTE -  
 CAT. PLANEAMIENTO TRAMIT -

-  
 Titularidad  
 Uso Actual  
 Estado de conservación

**Ayuntamiento  
 Educativo**

-

**CA-SAF-038****C.E.I.P. LA ARDILA****Interés Arquitectónico: 2****NIVEL IV**

PROVINCIA CÁDIZ  
 COMARCA Bahía de Cádiz  
 MUNICIPIO San Fernando  
 REFERENCIA CATASTRAL 9985004QA4398F

PROTECCIÓN LEY 14/2007 -  
 CAT. PLANEAMIENTO VIGENTE -  
 CAT. PLANEAMIENTO TRAMIT -

-  
 Titularidad  
 Uso Actual  
 Estado de conservación

**Ayuntamiento  
 Educativo**

-

**CA-SAF-039****C.E.I.P. CASERÍA DE OSSIO****Interés Arquitectónico: 2****NIVEL IV**

PROVINCIA CÁDIZ  
 COMARCA Bahía de Cádiz  
 MUNICIPIO San Fernando  
 REFERENCIA CATASTRAL 1009308QA5410G

PROTECCIÓN LEY 14/2007 -  
 CAT. PLANEAMIENTO VIGENTE -  
 CAT. PLANEAMIENTO TRAMIT -

-  
 Titularidad  
 Uso Actual  
 Estado de conservación

**Ayuntamiento  
 Educativo**

-



**CA-SAF-040****C.E.I.P. LOS ESTEROS****Interés Arquitectónico: 2****NIVEL IV**

PROVINCIA CÁDIZ  
 COMARCA Bahía de Cádiz  
 MUNICIPIO San Fernando  
 REFERENCIA CATASTRAL 2107201QA5420E

PROTECCIÓN LEY 14/2007 -  
 CAT. PLANEAMIENTO VIGENTE -  
 CAT. PLANEAMIENTO TRAMIT -

-  
 Titularidad  
 Uso Actual  
 Estado de conservación

**Ayuntamiento  
 Educativo**

-

**CA-SAF-041****C.E.I.P. ERYTHEIA****Interés Arquitectónico: 2****NIVEL IV**

PROVINCIA CÁDIZ  
 COMARCA Bahía de Cádiz  
 MUNICIPIO San Fernando  
 REFERENCIA CATASTRAL 0578042QA5307H

PROTECCIÓN LEY 14/2007 -  
 CAT. PLANEAMIENTO VIGENTE -  
 CAT. PLANEAMIENTO TRAMIT -

-  
 Titularidad  
 Uso Actual  
 Estado de conservación

**Ayuntamiento  
 Educativo**

-

**CA-SAF-042****C.E.I.P. CONSTITUCIÓN 1978****Interés Arquitectónico: 2****NIVEL IV**

PROVINCIA CÁDIZ  
 COMARCA Bahía de Cádiz  
 MUNICIPIO San Fernando  
 REFERENCIA CATASTRAL 0178101QA5307G

PROTECCIÓN LEY 14/2007 -  
 CAT. PLANEAMIENTO VIGENTE -  
 CAT. PLANEAMIENTO TRAMIT -

-  
 Titularidad  
 Uso Actual  
 Estado de conservación

**Ayuntamiento  
 Educativo**

-

**CA-SAF-043****CENTRO SERVICIOS SOCIALES COMUNITARIOS****Interés Arquitectónico: 2****NIVEL IV**

PROVINCIA CÁDIZ  
 COMARCA Bahía de Cádiz  
 MUNICIPIO San Fernando  
 REFERENCIA CATASTRAL 0373201QA5307S

PROTECCIÓN LEY 14/2007 -  
 CAT. PLANEAMIENTO VIGENTE -  
 CAT. PLANEAMIENTO TRAMIT -

-  
 Titularidad  
 Uso Actual  
 Estado de conservación

**Ayuntamiento  
 Asistencial**

-

**CA-SAF-044****C.E.I.P. CAMPOSOTO****Interés Arquitectónico: 3****NIVEL II**

PROVINCIA CÁDIZ  
COMARCA Bahía de Cádiz  
MUNICIPIO San Fernando  
REFERENCIA CATASTRAL 9575304QA4397E

PROTECCIÓN LEY 14/2007 Sin protección  
CAT. PLANEAMIENTO VIGENTE -  
CAT. PLANEAMIENTO TRAMIT -

Concluido hacia 2010, con proyecto de Vilches Arquitectos SLP, se trata de un centro docente de nueva ejecución, en el sector urbano de Camposanto. El complejo se extiende linealmente a lo largo de una manzana completa, que permite la modulación de las relaciones entre distintos espacios interiores y exteriores, en base a su cometido.

Titularidad  
Uso Actual  
Estado de conservación

**Ayuntamiento  
Educativo**

-

**MUNICIPIO**

SAN JOSÉ DEL VALLE

San José del Valle es un caso singular atendiendo a la identidad e interés de su patrimonio arquitectónico de titularidad municipal. De entre los edificios surgidos a raíz de su planificación con núcleo urbano, el ayuntamiento es titular de la Parroquia de San José y del denominado Auditorio Municipal, que proviene de un uso docente y cuya conservación puede estar en riesgo. El edificio del ayuntamiento es consecuencia de una sustitución drástica, al plantearse la necesidad de contar con unas dependencias con más capacidad a raíz de la segregación de Jerez de la Frontera en 1995. De entre los edificios surgidos tras dicha segregación hay que distinguir entre una serie de obras municipales de escaso interés arquitectónico y otras obras, normalmente promovidas con el apoyo de órganos supramunicipales, con un indudable interés arquitectónico. De entre ellas destacamos la rehabilitación como Centro Cultural de la Iglesia Vieja, un reciente Tanatorio o la brillante Piscina Municipal.

**CA-SAJ-001****AYUNTAMIENTO**

PROVINCIA CÁDIZ  
COMARCA La Janda  
MUNICIPIO San José del Valle  
REFERENCIA CATASTRAL 9849125TF4594H  
PROTECCIÓN LEY 14/2007 Sin protección  
CAT. PLANEAMIENTO VIGENTE -  
CAT. PLANEAMIENTO TRAMIT -

**Interés Arquitectónico: 3****NIVEL I**

Tras la segregación de San José del Valle de Jerez de la Frontera en 1995, se plantea la necesidad de construir un Ayuntamiento que asuma formalmente su carácter representativo. Promovido por la Diputación, el edificio se concibe con autonomía respecto al contexto generando una gran medianera en su encuentro con el caserío. (Ver ficha reducida)

Titularidad  
Uso Actual  
Estado de conservación

**Ayuntamiento  
Administrativo  
Normal estado de conservación**

**CA-SAJ-002****AUDITORIO MUNICIPAL**

PROVINCIA CÁDIZ  
COMARCA La Janda  
MUNICIPIO San José del Valle  
REFERENCIA CATASTRAL 9850701TF4595B  
PROTECCIÓN LEY 14/2007 Sin protección  
CAT. PLANEAMIENTO VIGENTE -  
CAT. PLANEAMIENTO TRAMIT -

**Interés Arquitectónico: 4****NIVEL II**

Edificio que forma parte de las construcciones surgidas con la planificación del núcleo agrario de San José del Valle, ocupando uno de los frentes de la plaza principal (Plaza de Andalucía). Tuvo uso docente y está previstas obras para adecuarlo como auditorio municipal, que deberían considerar los valores propios de este edificio.

Titularidad  
Uso Actual  
Estado de conservación

**Ayuntamiento  
Cultural  
-**

**CA-SAJ-003****PARROQUIA DE SAN JOSÉ**

PROVINCIA CÁDIZ  
COMARCA La Janda  
MUNICIPIO San José del Valle  
REFERENCIA CATASTRAL 9849801TF4594H  
PROTECCIÓN LEY 14/2007 Sin protección  
CAT. PLANEAMIENTO VIGENTE -  
CAT. PLANEAMIENTO TRAMIT -

**Interés Arquitectónico: 3****NIVEL II**

Parroquia en uso que, singularmente, es propiedad del Ayuntamiento. Forma parte de las construcciones surgidas con la planificación del núcleo agrario de San José del Valle, presentando una estructura tradicional, de basílica con planta en cruz latina, con naves laterales y dependencias auxiliares completando la parcela.

Titularidad  
Uso Actual  
Estado de conservación

**Ayuntamiento  
Religioso  
-**

**CA-SAJ-004****EDIFICIO USOS MÚLTIPLES PARROQUIALES****Interés Arquitectónico: 2****NIVEL IV**

PROVINCIA CÁDIZ  
 COMARCA La Janda  
 MUNICIPIO San José del Valle  
 REFERENCIA CATASTRAL 9849801TF4594H

PROTECCIÓN LEY 14/2007 -  
 CAT. PLANEAMIENTO VIGENTE -  
 CAT. PLANEAMIENTO TRAMIT -

-  
 Titularidad  
 Uso Actual  
 Estado de conservación

**Ayuntamiento  
 Polivalente**

-

**CA-SAJ-005****MERCADO DE ABASTOS Y BIBLIOTECA****Interés Arquitectónico: 2****NIVEL IV**

PROVINCIA CÁDIZ  
 COMARCA La Janda  
 MUNICIPIO San José del Valle  
 REFERENCIA CATASTRAL 9748602TF4594H

PROTECCIÓN LEY 14/2007 -  
 CAT. PLANEAMIENTO VIGENTE -  
 CAT. PLANEAMIENTO TRAMIT -

-  
 Titularidad  
 Uso Actual  
 Estado de conservación

**Ayuntamiento  
 Comercial**

-

**CA-SAJ-006****EDIFICIO COMUNITARIO****Interés Arquitectónico: 2****NIVEL IV**

PROVINCIA CÁDIZ  
 COMARCA La Janda  
 MUNICIPIO San José del Valle  
 REFERENCIA CATASTRAL 9748607TF4594H

PROTECCIÓN LEY 14/2007 -  
 CAT. PLANEAMIENTO VIGENTE -  
 CAT. PLANEAMIENTO TRAMIT -

-  
 Titularidad  
 Uso Actual  
 Estado de conservación

**Ayuntamiento  
 Polivalente**

-

**CA-SAJ-007****CENTRO RECREATIVO DE MAYORES****Interés Arquitectónico: 2****NIVEL IV**

PROVINCIA CÁDIZ  
 COMARCA La Janda  
 MUNICIPIO San José del Valle  
 REFERENCIA CATASTRAL 9650406TF4595B

PROTECCIÓN LEY 14/2007 -  
 CAT. PLANEAMIENTO VIGENTE -  
 CAT. PLANEAMIENTO TRAMIT -

-  
 Titularidad  
 Uso Actual  
 Estado de conservación

**Ayuntamiento  
 Sociocultural**

-

**CA-SAJ-008****CENTRO DE DÍA****Interés Arquitectónico: 2****NIVEL IV**

PROVINCIA CÁDIZ  
 COMARCA La Janda  
 MUNICIPIO San José del Valle  
 REFERENCIA CATASTRAL 9650402TF4595B

PROTECCIÓN LEY 14/2007 -  
 CAT. PLANEAMIENTO VIGENTE -  
 CAT. PLANEAMIENTO TRAMIT -

-  
 Titularidad  
 Uso Actual  
 Estado de conservación

**Ayuntamiento  
 Asistencial**

**CA-SAJ-009****AYUNTAMIENTO VIEJO / CORREOS****Interés Arquitectónico: 2****NIVEL IV**

PROVINCIA CÁDIZ  
 COMARCA La Janda  
 MUNICIPIO San José del Valle  
 REFERENCIA CATASTRAL 9651717TF4595B

PROTECCIÓN LEY 14/2007 -  
 CAT. PLANEAMIENTO VIGENTE -  
 CAT. PLANEAMIENTO TRAMIT -

-  
 Titularidad  
 Uso Actual  
 Estado de conservación

**Ayuntamiento  
 Administrativo**

**CA-SAJ-010****CENTRO DE FOMENTO Y FORMACIÓN****Interés Arquitectónico: 2****NIVEL IV**

PROVINCIA CÁDIZ  
 COMARCA La Janda  
 MUNICIPIO San José del Valle  
 REFERENCIA CATASTRAL 9752008TF4595B

PROTECCIÓN LEY 14/2007 -  
 CAT. PLANEAMIENTO VIGENTE -  
 CAT. PLANEAMIENTO TRAMIT -

-  
 Titularidad  
 Uso Actual  
 Estado de conservación

**Ayuntamiento  
 Educativo**

**CA-SAJ-011****COLEGIO ERNESTO OLIVARES****Interés Arquitectónico: 3****NIVEL II**

PROVINCIA CÁDIZ  
 COMARCA La Janda  
 MUNICIPIO San José del Valle  
 REFERENCIA CATASTRAL 9752008TF4595B

PROTECCIÓN LEY 14/2007 BCG por Disposición Adicional Sexta  
 CAT. PLANEAMIENTO VIGENTE -  
 CAT. PLANEAMIENTO TRAMIT -

Obra de A. Sánchez Martínez-Conde, forma parte de un programa piloto desarrollado en Cádiz en los años 70 del s. XX. Destaca la pieza docente poligonal de 16 lados y 2 plantas, con una doble altura central provista de luz cenital y ocupada por una escalera basada en la geometría del círculo.

-  
 Titularidad  
 Uso Actual  
 Estado de conservación

**Ayuntamiento  
 Educativo**

**CA-SAJ-012****PISCINA MUNICIPAL****Interés Arquitectónico: 4****NIVEL II**

PROVINCIA CÁDIZ  
 COMARCA La Janda  
 MUNICIPIO San José del Valle  
 REFERENCIA CATASTRAL 9752007TF4595B

PROTECCIÓN LEY 14/2007 BCG por Disposición Adicional Sexta  
 CAT. PLANEAMIENTO VIGENTE -  
 CAT. PLANEAMIENTO TRAMIT -

Obra de F.Visedo y R.Glez.de la Peña (1997), el solar con desniveles se aprovechan en el proyecto para acentuar la transición pueblo/paisaje. Una gran tapia oculta el bar desde la calle, mientras el resto del programa se desarrolla a una cota más baja, en contacto directo con jardín y piscina.

Titularidad  
 Uso Actual  
 Estado de conservación

**Ayuntamiento  
 Deportivo**

-

**CA-SAJ-013****PABELLÓN POLIDEPORTIVO MANUEL BARROSO****Interés Arquitectónico: 2****NIVEL IV**

PROVINCIA CÁDIZ  
 COMARCA La Janda  
 MUNICIPIO San José del Valle  
 REFERENCIA CATASTRAL 9752007TF4595B

PROTECCIÓN LEY 14/2007 -  
 CAT. PLANEAMIENTO VIGENTE -  
 CAT. PLANEAMIENTO TRAMIT -

-

Titularidad  
 Uso Actual  
 Estado de conservación

**Ayuntamiento  
 Deportivo**

-

**CA-SAJ-014****EDIFICIO CAMPO DE FÚTBOL****Interés Arquitectónico: 2****NIVEL IV**

PROVINCIA CÁDIZ  
 COMARCA La Janda  
 MUNICIPIO San José del Valle  
 REFERENCIA CATASTRAL 9455508TF4595E

PROTECCIÓN LEY 14/2007 -  
 CAT. PLANEAMIENTO VIGENTE -  
 CAT. PLANEAMIENTO TRAMIT -

-

Titularidad  
 Uso Actual  
 Estado de conservación

**Ayuntamiento  
 Deportivo**

-

**CA-SAJ-015****GIMNASIO MUNICIPAL****Interés Arquitectónico: 2****NIVEL IV**

PROVINCIA CÁDIZ  
 COMARCA La Janda  
 MUNICIPIO San José del Valle  
 REFERENCIA CATASTRAL 9455508TF4595E

PROTECCIÓN LEY 14/2007 -  
 CAT. PLANEAMIENTO VIGENTE -  
 CAT. PLANEAMIENTO TRAMIT -

-

Titularidad  
 Uso Actual  
 Estado de conservación

**Ayuntamiento  
 Deportivo**

-

**CA-SAJ-016****CENTRO DE SALUD****Interés Arquitectónico: 2****NIVEL IV**

PROVINCIA CÁDIZ  
 COMARCA La Janda  
 MUNICIPIO San José del Valle  
 REFERENCIA CATASTRAL 9353501TF4595C

PROTECCIÓN LEY 14/2007 -  
 CAT. PLANEAMIENTO VIGENTE -  
 CAT. PLANEAMIENTO TRAMIT -

-  
 Titularidad  
 Uso Actual  
 Estado de conservación

**Ayuntamiento  
 Hospitalario**

**CA-SAJ-017****C.C. IGLESIA VIEJA****Interés Arquitectónico: 4****NIVEL II**

PROVINCIA CÁDIZ  
 COMARCA La Janda  
 MUNICIPIO San José del Valle  
 REFERENCIA CATASTRAL 0045501TF5504E

PROTECCIÓN LEY 14/2007 Sin protección  
 CAT. PLANEAMIENTO VIGENTE -  
 CAT. PLANEAMIENTO TRAMIT -

Proyectado por F. Visado y R. González de la Peña, este centro cultural es resultado de la rehabilitación de la iglesia del antiguo convento que dio origen al asentamiento de San José del Valle. Una losa plegada de hormigón sobre los muros existentes permite la iluminación natural de la nave y le proporciona el carácter civil adecuado al nuevo uso.

Titularidad  
 Uso Actual  
 Estado de conservación

**Ayuntamiento  
 Cultural**

**CA-SAJ-018****C.C. LA CUESTA****Interés Arquitectónico: 2****NIVEL IV**

PROVINCIA CÁDIZ  
 COMARCA La Janda  
 MUNICIPIO San José del Valle  
 REFERENCIA CATASTRAL 9444009TF4594C

PROTECCIÓN LEY 14/2007 -  
 CAT. PLANEAMIENTO VIGENTE -  
 CAT. PLANEAMIENTO TRAMIT -

-  
 Titularidad  
 Uso Actual  
 Estado de conservación

**Ayuntamiento  
 Sociocultural**

**CA-SAJ-019****TANATORIO****Interés Arquitectónico: 3****NIVEL II**

PROVINCIA CÁDIZ  
 COMARCA La Janda  
 MUNICIPIO San José del Valle  
 REFERENCIA CATASTRAL 8856201TF4585F

PROTECCIÓN LEY 14/2007 Sin protección  
 CAT. PLANEAMIENTO VIGENTE -  
 CAT. PLANEAMIENTO TRAMIT -

En este pequeño y ordenado cementerio, el nuevo tanatorio resuelve con brillantez su cometido, al tiempo que dota de cierta identidad al recinto, en un contexto de periferia industrial poco favorable. Una serie de volúmenes limpios emergen por encima de la cota de la tapia y aportan a sus espacios introvertidos cierto diálogo con la luz y el cielo.

Titularidad  
 Uso Actual  
 Estado de conservación

**Ayuntamiento  
 Cementerio**

**MUNICIPIO****SAN MARTÍN DEL TESORILLO**

El último municipio constituido dentro de la provincia de Cádiz -en este caso tras segregarse de Jimena de la Frontera- posee lógicamente un patrimonio edilicio municipal limitado. Con independencia de algunos centros docentes, las instalaciones deportivas y el Cementerio Municipal, San Martín del Tesorillo apenas posee un par de centros que pueden asumir usos administrativos, insertos en una dinámica de obras parciales, reparaciones, y adaptaciones de uso provisionales. En este contexto destaca notablemente la Casa de Larios, el edificio que dio origen al propio núcleo de población, que debería terminar albergando la sede institucional del Ayuntamiento pero que también parece estar inserto en una dinámica de rehabilitación a través de ayudas y actuaciones parciales, que debería reorientarse claramente hacia su rehabilitación integral en base a un proyecto arquitectónico unitario y de calidad.

**CA-SAM-001****CASA DE LARIOS**

PROVINCIA CÁDIZ  
 COMARCA Campo de Gibraltar  
 MUNICIPIO San Martín del Tesorillo  
 REFERENCIA CATASTRAL 1844006TF9214S  
 PROTECCIÓN LEY 14/2007 Sin protección  
 CAT. PLANEAMIENTO VIGENTE -  
 CAT. PLANEAMIENTO TRAMIT -

**Interés Arquitectónico: 4****NIVEL I**

Edificada en 1882, es la primera casa de la familia Larios en el Campo de Gibraltar, y origen de San Martín del Tesorillo. Con 800 m2, dos plantas y sótano, se trata de una construcción tradicional de estilo victoriano, con zonas "nobles" y de servicio, con espacios principales hacia el jardín y zonas de servicio hacia el patio interior.

Titularidad  
 Uso Actual  
 Estado de conservación

**Ayuntamiento  
 En desuso  
 Ruinoso**

**CA-SAM-002****C.E.I.P. JOSÉ LUIS SÁNCHEZ**

PROVINCIA CÁDIZ  
 COMARCA Campo de Gibraltar  
 MUNICIPIO San Martín del Tesorillo  
 REFERENCIA CATASTRAL 1845045TF9214S  
 PROTECCIÓN LEY 14/2007 Sin protección  
 CAT. PLANEAMIENTO VIGENTE -  
 CAT. PLANEAMIENTO TRAMIT -

**Interés Arquitectónico: 3****NIVEL II**

En el pequeño municipio de San Martín del Tesorillo, este centro docente (de los años 60-70) se inserta en la trama urbana reticular, acomodándose a una topografía en descenso. El acceso se produce desde las cotas superiores, llegando a presentar el edificio sus tres niveles hacia sus espacios libres, ocultándolos al espacio público.

Titularidad  
 Uso Actual  
 Estado de conservación

**Ayuntamiento  
 Educativo  
 -**

**CA-SAM-003****COMPLEJO INSTALACIONES DEPORTIVAS**

PROVINCIA CÁDIZ  
 COMARCA Campo de Gibraltar  
 MUNICIPIO San Martín del Tesorillo  
 REFERENCIA CATASTRAL 11021A01100227  
 PROTECCIÓN LEY 14/2007 -  
 CAT. PLANEAMIENTO VIGENTE -  
 CAT. PLANEAMIENTO TRAMIT -

**Interés Arquitectónico: 2****NIVEL IV**

Titularidad  
 Uso Actual  
 Estado de conservación

**Ayuntamiento  
 Deportivo  
 -**



**CA-SAM-004****AYUNTAMIENTO****Interés Arquitectónico: 2****NIVEL IV**

PROVINCIA CÁDIZ  
 COMARCA Campo de Gibraltar  
 MUNICIPIO San Martín del Tesorillo  
 REFERENCIA CATASTRAL 1645103TF9214S

PROTECCIÓN LEY 14/2007 -  
 CAT. PLANEAMIENTO VIGENTE -  
 CAT. PLANEAMIENTO TRAMIT -

-  
 Titularidad  
 Uso Actual  
 Estado de conservación

**Ayuntamiento  
 Administrativo**

-

**CA-SAM-005****ALMACÉN MUNICIPAL****Interés Arquitectónico: 2****NIVEL IV**

PROVINCIA CÁDIZ  
 COMARCA Campo de Gibraltar  
 MUNICIPIO San Martín del Tesorillo  
 REFERENCIA CATASTRAL 1444511TF9214S

PROTECCIÓN LEY 14/2007 -  
 CAT. PLANEAMIENTO VIGENTE -  
 CAT. PLANEAMIENTO TRAMIT -

-  
 Titularidad  
 Uso Actual  
 Estado de conservación

**Ayuntamiento  
 Servicios**

-

**CA-SAM-006****C.E.I.P. JOSÉ LUIS SÁNCHEZ (II)****Interés Arquitectónico: 2****NIVEL IV**

PROVINCIA CÁDIZ  
 COMARCA Campo de Gibraltar  
 MUNICIPIO San Martín del Tesorillo  
 REFERENCIA CATASTRAL 1846014TF9214N

PROTECCIÓN LEY 14/2007 -  
 CAT. PLANEAMIENTO VIGENTE -  
 CAT. PLANEAMIENTO TRAMIT -

-  
 Titularidad  
 Uso Actual  
 Estado de conservación

**Ayuntamiento  
 Educativo**

-

**CA-SAM-007****ESCUELA DE ADULTOS Y ASOCIACIONES****Interés Arquitectónico: 2****NIVEL IV**

PROVINCIA CÁDIZ  
 COMARCA Campo de Gibraltar  
 MUNICIPIO San Martín del Tesorillo  
 REFERENCIA CATASTRAL 1947001TF9214N

PROTECCIÓN LEY 14/2007 -  
 CAT. PLANEAMIENTO VIGENTE -  
 CAT. PLANEAMIENTO TRAMIT -

-  
 Titularidad  
 Uso Actual  
 Estado de conservación

**Ayuntamiento  
 Administrativo**

-

**CA-SAM-008****CAMPO DE FÚTBOL MUNICIPAL****Interés Arquitectónico: 2****NIVEL IV**

PROVINCIA CÁDIZ  
 COMARCA Campo de Gibraltar  
 MUNICIPIO San Martín del Tesorillo  
 REFERENCIA CATASTRAL 1646401TF9214S

PROTECCIÓN LEY 14/2007 -  
 CAT. PLANEAMIENTO VIGENTE -  
 CAT. PLANEAMIENTO TRAMIT -

-  
 Titularidad  
 Uso Actual  
 Estado de conservación

**Ayuntamiento  
 Deportivo**

-

**CA-SAM-009****CEMENTERIO MUNICIPAL****Interés Arquitectónico: 2****NIVEL IV**

PROVINCIA CÁDIZ  
 COMARCA Campo de Gibraltar  
 MUNICIPIO San Martín del Tesorillo  
 REFERENCIA CATASTRAL 002100100TF92E

PROTECCIÓN LEY 14/2007 -  
 CAT. PLANEAMIENTO VIGENTE -  
 CAT. PLANEAMIENTO TRAMIT -

-  
 Titularidad  
 Uso Actual  
 Estado de conservación

**Ayuntamiento  
 Cementerio**

-

**MUNICIPIO**

SAN ROQUE

Fundada a raíz de la conquista del Peñón en 1704 por parte de las tropas inglesas durante la guerra de sucesión española, la ciudad de San Roque se concentra en su núcleo histórico, conformado en torno a la ermita de San Roque, y en un conjunto de hasta 14 pedanías, por las que se distribuyen algunos de los edificios de propiedad municipal. De entre ellos cabe destacar la nueva Casa Consistorial, resultante de la rehabilitación de parte de los cuarteles del complejo Diego Salinas y el Palacio de los Gobernadores. De entre los edificios con usos no adscribibles al Nivel I de este inventario debe destacarse el excepcional Antiguo Pósito Público, la Plaza de Toros, la Torre Nueva, varios edificios de origen residencial en el casco histórico, y algunos elementos surgidos en los años 60-70 del siglo XX, entre los que destacamos el Cine-Teatro Juan Luis Galiardo y el brillante depósito de agua de la Barriada la Paz. Debe mencionarse el caso del Cuartel Diego Salinas.

**CA-SAR-001****CASA CONSISTORIAL****Interés Arquitectónico: 4****NIVEL I**

PROVINCIA CÁDIZ  
 COMARCA Campo de Gibraltar  
 MUNICIPIO San Roque  
 REFERENCIA CATASTRAL 4901520TF8140S  
 PROTECCIÓN LEY 14/2007 Sin protección  
 CAT. PLANEAMIENTO VIGENTE -  
 CAT. PLANEAMIENTO TRAMIT -

La sede principal del Ayuntamiento ocupa dos de los pabellones del antiguo complejo militar Diego Salinas. En concreto, se asienta en el pabellón oeste y el pabellón sur, que fueron rehabilitados tras la adquisición de estos terrenos al Ministerio de Defensa en 2001, que a su vez había abandonado estas instalaciones en 1995. (Ver ficha reducida)

Titularidad  
 Uso Actual  
 Estado de conservación

**Ayuntamiento  
 Administrativo  
 Buen estado de conservación**

**CA-SAR-002****CUARTEL DIEGO SALINAS****Interés Arquitectónico: 3****NIVEL III**

PROVINCIA CÁDIZ  
 COMARCA Campo de Gibraltar  
 MUNICIPIO San Roque  
 REFERENCIA CATASTRAL 4901521TF8140S  
 PROTECCIÓN LEY 14/2007 -  
 CAT. PLANEAMIENTO VIGENTE -  
 CAT. PLANEAMIENTO TRAMIT -

-

Titularidad  
 Uso Actual  
 Estado de conservación

**Existencia de indicios  
 respecto de la En desuso  
 pública local del Rústico**

**CA-SAR-003****ANTIGUO DEPÓSITO DE AGUA (BARRIADA LA PAZ)****Interés Arquitectónico: 3****NIVEL II**

PROVINCIA CÁDIZ  
 COMARCA Campo de Gibraltar  
 MUNICIPIO San Roque  
 REFERENCIA CATASTRAL 4801199TF8140S  
 PROTECCIÓN LEY 14/2007 Sin protección  
 CAT. PLANEAMIENTO VIGENTE -  
 CAT. PLANEAMIENTO TRAMIT -

Depósito de agua proyectado por Luis Marín de Terán en los años 60, ligado a la construcción de la barriada de viviendas sociales de La Paz. Con evidentes valores plásticos y muy similar a otro existente en Arcos de la Frontera y otro (desaparecido) de Tarifa, éste presenta menor altura y su estructura de hormigón visto ha sido pintada de blanco.

Titularidad  
 Uso Actual  
 Estado de conservación

**Ayuntamiento  
 En desuso**

**CA-SAR-004****CENTRO DE SERVICIOS SOCIALES****Interés Arquitectónico: 2****NIVEL IV**

PROVINCIA CÁDIZ  
 COMARCA Campo de Gibraltar  
 MUNICIPIO San Roque  
 REFERENCIA CATASTRAL 4900802TF8140S

PROTECCIÓN LEY 14/2007 -  
 CAT. PLANEAMIENTO VIGENTE -  
 CAT. PLANEAMIENTO TRAMIT -

-  
 Titularidad  
 Uso Actual  
 Estado de conservación

**Ayuntamiento  
 Asistencial**

**CA-SAR-005****PLAZA DE TOROS Y ANEXOS****Interés Arquitectónico: 4****NIVEL II**

PROVINCIA CÁDIZ  
 COMARCA Campo de Gibraltar  
 MUNICIPIO San Roque  
 REFERENCIA CATASTRAL 5200101TF8150S

PROTECCIÓN LEY 14/2007 Bien de Interés Cultural (BIC) inscrito  
 CAT. PLANEAMIENTO VIGENTE -  
 CAT. PLANEAMIENTO TRAMIT -

Plaza de 1853, exenta y de fábrica, con dos pisos, conformando un polígono regular de 16 lados, con un diámetro exterior de 63 m. En el interior destaca la galería del cuerpo alto, con columnas toscanas y arcos rebajados, remataba con un antepecho corrido. Recuerda -a otra escala- a la desaparecido plaza de la Puerta de Alcalá de Madrid.

Titularidad  
 Uso Actual  
 Estado de conservación

**Ayuntamiento  
 De ocio / espectáculo**

**CA-SAR-006****C.E.I.P. SANTA MARÍA CORONADA****Interés Arquitectónico: 4****NIVEL II**

PROVINCIA CÁDIZ  
 COMARCA Campo de Gibraltar  
 MUNICIPIO San Roque  
 REFERENCIA CATASTRAL 5299601TF8059N

PROTECCIÓN LEY 14/2007 Sin protección  
 CAT. PLANEAMIENTO VIGENTE -  
 CAT. PLANEAMIENTO TRAMIT -

En un emplazamiento complejo, por la topografía y por la proximidad del imponente edificio de la plaza de toros, este centro docente se estructura con inteligencia en el lugar, presentando su acceso principal en el espacio público en torno al coso, desplegando su programa a lo largo de una línea de nivel y abriéndose a la vistas y al sur.

Titularidad  
 Uso Actual  
 Estado de conservación

**Ayuntamiento  
 Educativo**

**CA-SAR-007****CINE-TEATRO JUAN LUIS GALIARDO****Interés Arquitectónico: 4****NIVEL II**

PROVINCIA CÁDIZ  
 COMARCA Campo de Gibraltar  
 MUNICIPIO San Roque  
 REFERENCIA CATASTRAL 5300902TF8150S

PROTECCIÓN LEY 14/2007 Sin protección  
 CAT. PLANEAMIENTO VIGENTE -  
 CAT. PLANEAMIENTO TRAMIT -

Proyectado en 1976 por los arquitectos P. García Villanueva y B. Sprakes, sus obras quedaron inicialmente inconclusas, siendo continuadas en 1992 por Luis Modet. Con rasgos de arquitectura orgánica, está ubicado entre dos espacios públicos con un fuerte desnivel, con acceso desde el superior (Alameda de Alfonso XI).

Titularidad  
 Uso Actual  
 Estado de conservación

**Ayuntamiento  
 De ocio / espectáculo**

**CA-SAR-008****OFICINA DE RECAUDACIÓN****Interés Arquitectónico: 2****NIVEL IV**

PROVINCIA CÁDIZ  
 COMARCA Campo de Gibraltar  
 MUNICIPIO San Roque  
 REFERENCIA CATASTRAL 5501726TF8150S

PROTECCIÓN LEY 14/2007 -  
 CAT. PLANEAMIENTO VIGENTE -  
 CAT. PLANEAMIENTO TRAMIT -

-  
 Titularidad  
 Uso Actual  
 Estado de conservación

**Ayuntamiento  
 Administrativo**

**CA-SAR-009****MUSEO CIUDAD DE SAN ROQUE****Interés Arquitectónico: 3****NIVEL II**

PROVINCIA CÁDIZ  
 COMARCA Campo de Gibraltar  
 MUNICIPIO San Roque  
 REFERENCIA CATASTRAL 5600901TF8150S

PROTECCIÓN LEY 14/2007 Sin protección  
 CAT. PLANEAMIENTO VIGENTE -  
 CAT. PLANEAMIENTO TRAMIT -

También conocido como "Museo Carteia", esta obra de 2012 de gp23 arquitectos comprende el museo y un espacio público que conecta dos cales del casco histórico. Presenta una altura sobre rasante, por donde se realiza el acceso, mientras que el resto de salas están ubicadas en planta semisótano. Presenta buen estado de conservación.

Titularidad  
 Uso Actual  
 Estado de conservación

**Ayuntamiento  
 Cultural**

**CA-SAR-010****ANTIGUO EDIFICIO RAFAEL ALBERTI****Interés Arquitectónico: 3****NIVEL II**

PROVINCIA CÁDIZ  
 COMARCA Campo de Gibraltar  
 MUNICIPIO San Roque  
 REFERENCIA CATASTRAL 5700301TF8150S

PROTECCIÓN LEY 14/2007 BCG por Disposición Adicional Sexta  
 CAT. PLANEAMIENTO VIGENTE -  
 CAT. PLANEAMIENTO TRAMIT -

Antigua residencia familiar (fines del s.XIX- principios del s.XX) ubicada en la esquina de una céntrica manzana. Articulada en torno a un patio principal (hoy cubierto) adosado a la medianera, se rehabilitó en los años 80 del s.XX y en 2003. Hasta el 2000 fue Casa de Cultura. Hoy es Universidad Popular, planteándose un posible uso hotelero futuro.

Titularidad  
 Uso Actual  
 Estado de conservación

**Ayuntamiento  
 Educativo**

**CA-SAR-011****ANTIGUO PÓSITO PÚBLICO****Interés Arquitectónico: 5****NIVEL II**

PROVINCIA CÁDIZ  
 COMARCA Campo de Gibraltar  
 MUNICIPIO San Roque  
 REFERENCIA CATASTRAL 5799304TF8059N

PROTECCIÓN LEY 14/2007 BCG por Disposición Adicional Sexta  
 CAT. PLANEAMIENTO VIGENTE -  
 CAT. PLANEAMIENTO TRAMIT -

Antiguo pósito del s.XVII. Es de planta rectangular, con tres líneas de arcos de igual altura sobre pilares de sección octogonal. La central eleva su altura hasta la hilera de la cubierta mediante un segundo nivel de arcos rebajados. Ha sido rehabilitado en 2021 para actividad cultural.

Titularidad  
 Uso Actual  
 Estado de conservación

**Ayuntamiento  
 Cultural**

**CA-SAR-012****PALACIO DE LOS GOBERNADORES**

PROVINCIA	CÁDIZ
COMARCA	Campo de Gibraltar
MUNICIPIO	San Roque
REFERENCIA CATASTRAL	5701104TF8150S
PROTECCIÓN LEY 14/2007	Bien de Interés Cultural (BIC) inscrito
CAT. PLANEAMIENTO VIGENTE	Protección Categoría 1 (368)
CAT. PLANEAMIENTO TRAMIT	-

**Interés Arquitectónico: 4****NIVEL I**

El Palacio de los Gobernadores es un edificio complejo, consecuencia de la anexión de construcciones de diverso origen (siglos XVIII y XIX) y cometido (residencial y agrario), de la demolición de partes y elementos de ellas, de sus alternativos usos. Con rasgos barrocos y neoclásicos, el edificio posee elementos de gran interés.

Titularidad  
Uso Actual  
Estado de conservación

**Ayuntamiento  
Polivalente  
Buen estado de conservación**

**CA-SAR-013****OFICINAS DE ARCGISA**

PROVINCIA	CÁDIZ
COMARCA	Campo de Gibraltar
MUNICIPIO	San Roque
REFERENCIA CATASTRAL	5701103TF8150S
PROTECCIÓN LEY 14/2007	BCG por Disposición Adicional Sexta
CAT. PLANEAMIENTO VIGENTE	Protección Categoría 4 (367)
CAT. PLANEAMIENTO TRAMIT	-

**Interés Arquitectónico: 3****NIVEL I**

La actual sede administrativa de la empresa municipal ARCGISA en el Campo de Gibraltar ocupa un edificio de origen residencial, de finales del XIX, que colmata una parcela ajustada con dos plantas. Tras su reciente rehabilitación, conserva la mayor parte de sus elementos originales, si se transforma su estructura espacial. (Ver ficha reducida)

Titularidad  
Uso Actual  
Estado de conservación

**Ayuntamiento  
Administrativo  
Normal estado de conservación**

**CA-SAR-014****CENTRO DE EDUCACIÓN PERMANENTE**

PROVINCIA	CÁDIZ
COMARCA	Campo de Gibraltar
MUNICIPIO	San Roque
REFERENCIA CATASTRAL	5602705TF8150S
PROTECCIÓN LEY 14/2007	BCG por Disposición Adicional Sexta
CAT. PLANEAMIENTO VIGENTE	-
CAT. PLANEAMIENTO TRAMIT	-

**Interés Arquitectónico: 3****NIVEL II**

Centro de Educación Permanente ubicado en un amplia casa del siglo XIX, en la zona central del casco histórico, estructurada en torno a un amplio patio cuadrado con galerías porticadas con arcos rebajados sobre columnas de piedra, pavimentado con losas de tarifa. Posee un segundo patio, mas irregular, en el fondo de la parcela.

Titularidad  
Uso Actual  
Estado de conservación

**Ayuntamiento  
Educativo  
-**

**CA-SAR-015****ANTIGUA CASA CONSISTORIAL**

PROVINCIA	CÁDIZ
COMARCA	Campo de Gibraltar
MUNICIPIO	San Roque
REFERENCIA CATASTRAL	5800801TF8150S
PROTECCIÓN LEY 14/2007	BCG por Disposición Adicional Sexta
CAT. PLANEAMIENTO VIGENTE	-
CAT. PLANEAMIENTO TRAMIT	-

**Interés Arquitectónico: 3****NIVEL II**

Ubicado en la Plaza de Armas, fue Ayuntamiento hasta su traslado a la actual sede, de origen militar. Constaba de dos crujías principales, paralelas a fachada, y otras dos interiores, de menor luz. Sometido a múltiples reformas a lo largo de la historia que han desdibujado su clara estructura original. Hoy está en obras para su adaptación a museo.

Titularidad  
Uso Actual  
Estado de conservación

**Ayuntamiento  
Cultural  
-**

**CA-SAR-016****SERVICIO MUNICIPAL DE URBANISMO****Interés Arquitectónico: 2****NIVEL IV**

PROVINCIA CÁDIZ  
 COMARCA Campo de Gibraltar  
 MUNICIPIO San Roque  
 REFERENCIA CATASTRAL 5701506TF8150S

PROTECCIÓN LEY 14/2007 -  
 CAT. PLANEAMIENTO VIGENTE -  
 CAT. PLANEAMIENTO TRAMIT -

-  
 Titularidad  
 Uso Actual  
 Estado de conservación

**Ayuntamiento  
 Administrativo**

**CA-SAR-017****NAVE PARADA SEMENTALES****Interés Arquitectónico: 2****NIVEL IV**

PROVINCIA CÁDIZ  
 COMARCA Campo de Gibraltar  
 MUNICIPIO San Roque  
 REFERENCIA CATASTRAL 3600101TF8130S

PROTECCIÓN LEY 14/2007 -  
 CAT. PLANEAMIENTO VIGENTE -  
 CAT. PLANEAMIENTO TRAMIT -

-  
 Titularidad  
 Uso Actual  
 Estado de conservación

**Ayuntamiento  
 Servicios**

**CA-SAR-018****MERCADO DE ABASTOS DIEGO PONCE****Interés Arquitectónico: 2****NIVEL IV**

PROVINCIA CÁDIZ  
 COMARCA Campo de Gibraltar  
 MUNICIPIO San Roque  
 REFERENCIA CATASTRAL 5503701TF8150S

PROTECCIÓN LEY 14/2007 -  
 CAT. PLANEAMIENTO VIGENTE -  
 CAT. PLANEAMIENTO TRAMIT -

-  
 Titularidad  
 Uso Actual  
 Estado de conservación

**Ayuntamiento  
 Comercial**

**CA-SAR-019****C.M.ASISTENCIAL Y CAPILLA NTRA. SRA. LA VISITACIÓN****Interés Arquitectónico: 3****NIVEL II**

PROVINCIA CÁDIZ  
 COMARCA Campo de Gibraltar  
 MUNICIPIO San Roque  
 REFERENCIA CATASTRAL 5902301TF8150S

PROTECCIÓN LEY 14/2007 BCG por Disposición Adicional Sexta  
 CAT. PLANEAMIENTO VIGENTE -  
 CAT. PLANEAMIENTO TRAMIT -

-  
 Antiguo Hospital de la Caridad ubicado en el límite del casco, está integrado por la capilla y el actual centro asistencial. Destaca la iglesia, de una sola nave con bóvedas de arista sobre cornisa corrida. El resto, de escaso interés, se organiza en torno a un patio. Reformado y ampliado en 1980 y 1984, hoy es gestionado por la Junta de Andalucía.

Titularidad  
 Uso Actual  
 Estado de conservación

**Ayuntamiento  
 Asistencial**

**CA-SAR-020****CASA DE LA JUVENTUD****Interés Arquitectónico: 2****NIVEL IV**

PROVINCIA CÁDIZ  
 COMARCA Campo de Gibraltar  
 MUNICIPIO San Roque  
 REFERENCIA CATASTRAL 5901423TF8150S

PROTECCIÓN LEY 14/2007 -  
 CAT. PLANEAMIENTO VIGENTE -  
 CAT. PLANEAMIENTO TRAMIT -

-  
 Titularidad  
 Uso Actual  
 Estado de conservación

**Ayuntamiento Cultural**  
 -

**CA-SAR-021****C.E.I.P. MAESTRO APOLINAR****Interés Arquitectónico: 2****NIVEL IV**

PROVINCIA CÁDIZ  
 COMARCA Campo de Gibraltar  
 MUNICIPIO San Roque  
 REFERENCIA CATASTRAL 5705202TF8150N

PROTECCIÓN LEY 14/2007 -  
 CAT. PLANEAMIENTO VIGENTE -  
 CAT. PLANEAMIENTO TRAMIT -

-  
 Titularidad  
 Uso Actual  
 Estado de conservación

**Ayuntamiento Educativo**  
 -

**CA-SAR-022****EDIFICIO TANATORIO****Interés Arquitectónico: 2****NIVEL IV**

PROVINCIA CÁDIZ  
 COMARCA Campo de Gibraltar  
 MUNICIPIO San Roque  
 REFERENCIA CATASTRAL 5905640TF8150N

PROTECCIÓN LEY 14/2007 -  
 CAT. PLANEAMIENTO VIGENTE -  
 CAT. PLANEAMIENTO TRAMIT -

-  
 Titularidad  
 Uso Actual  
 Estado de conservación

**Ayuntamiento Cementerio**  
 -

**CA-SAR-023****CEMENTERIO MUNICIPAL SAN MIGUEL****Interés Arquitectónico: 3****NIVEL II**

PROVINCIA CÁDIZ  
 COMARCA Campo de Gibraltar  
 MUNICIPIO San Roque  
 REFERENCIA CATASTRAL 5905639TF8150N

PROTECCIÓN LEY 14/2007 BCG por Disposición Adicional Sexta  
 CAT. PLANEAMIENTO VIGENTE -  
 CAT. PLANEAMIENTO TRAMIT -

-  
 Junto a la carretera general, al este de la población, comprende el cementerio original (1820), con su portada orientada perpendicularmente a la posterior ampliación, adosada al mismo. Se accede por la ampliación, que da acceso "en recodo" al cementerio primitivo.

Titularidad  
 Uso Actual  
 Estado de conservación

**Ayuntamiento Cementerio**  
 -



**CA-SAR-024****DEPÓSITO DE AGUA EN C/ HORTENSIA (TARAGUILLA)****Interés Arquitectónico: 2****NIVEL IV**

PROVINCIA CÁDIZ  
 COMARCA Campo de Gibraltar  
 MUNICIPIO San Roque  
 REFERENCIA CATASTRAL 2596531TF8029N

PROTECCIÓN LEY 14/2007 -  
 CAT. PLANEAMIENTO VIGENTE -  
 CAT. PLANEAMIENTO TRAMIT -

-  
 Titularidad  
 Uso Actual  
 Estado de conservación

**Ayuntamiento**  
**En desuso**  
 -

**CA-SAR-025****CENTRO DE SALUD (TARAGUILLA)****Interés Arquitectónico: 2****NIVEL IV**

PROVINCIA CÁDIZ  
 COMARCA Campo de Gibraltar  
 MUNICIPIO San Roque  
 REFERENCIA CATASTRAL 2397406TF8029N

PROTECCIÓN LEY 14/2007 -  
 CAT. PLANEAMIENTO VIGENTE -  
 CAT. PLANEAMIENTO TRAMIT -

-  
 Titularidad  
 Uso Actual  
 Estado de conservación

**Ayuntamiento**  
**Hospitalario**  
 -

**CA-SAR-026****C.E.I.P. TARAGUILLA (TARAGUILLA)****Interés Arquitectónico: 2****NIVEL IV**

PROVINCIA CÁDIZ  
 COMARCA Campo de Gibraltar  
 MUNICIPIO San Roque  
 REFERENCIA CATASTRAL 2397408TF8029N

PROTECCIÓN LEY 14/2007 -  
 CAT. PLANEAMIENTO VIGENTE -  
 CAT. PLANEAMIENTO TRAMIT -

-  
 Titularidad  
 Uso Actual  
 Estado de conservación

**Ayuntamiento**  
**Educativo**  
 -

**CA-SAR-027****MERCADO (ESTACIÓN FERREA)****Interés Arquitectónico: 2****NIVEL IV**

PROVINCIA CÁDIZ  
 COMARCA Campo de Gibraltar  
 MUNICIPIO San Roque  
 REFERENCIA CATASTRAL 1504601TF8110S

PROTECCIÓN LEY 14/2007 -  
 CAT. PLANEAMIENTO VIGENTE -  
 CAT. PLANEAMIENTO TRAMIT -

-  
 Titularidad  
 Uso Actual  
 Estado de conservación

**Ayuntamiento**  
**Comercial**  
 -

**CA-SAR-028****C. SOCIO-CULTURAL CÍRC. LAS DELICIAS (EST. FERREA)****Interés Arquitectónico: 2****NIVEL IV**

PROVINCIA CÁDIZ  
 COMARCA Campo de Gibraltar  
 MUNICIPIO San Roque  
 REFERENCIA CATASTRAL 1505102TF8110N

PROTECCIÓN LEY 14/2007 -  
 CAT. PLANEAMIENTO VIGENTE -  
 CAT. PLANEAMIENTO TRAMIT -

-  
 Titularidad  
 Uso Actual  
 Estado de conservación

**Ayuntamiento Cultural**  
 -

**CA-SAR-029****CENTRO DE SALUD (ESTACIÓN FÉRREA)****Interés Arquitectónico: 2****NIVEL IV**

PROVINCIA CÁDIZ  
 COMARCA Campo de Gibraltar  
 MUNICIPIO San Roque  
 REFERENCIA CATASTRAL 1505603TF8110N

PROTECCIÓN LEY 14/2007 -  
 CAT. PLANEAMIENTO VIGENTE -  
 CAT. PLANEAMIENTO TRAMIT -

-  
 Titularidad  
 Uso Actual  
 Estado de conservación

**Ayuntamiento Hospitalario**  
 -

**CA-SAR-030****HOGAR DEL PENSIONISTA (ESTACIÓN FÉRREA)****Interés Arquitectónico: 2****NIVEL IV**

PROVINCIA CÁDIZ  
 COMARCA Campo de Gibraltar  
 MUNICIPIO San Roque  
 REFERENCIA CATASTRAL 1505602TF8110N

PROTECCIÓN LEY 14/2007 -  
 CAT. PLANEAMIENTO VIGENTE -  
 CAT. PLANEAMIENTO TRAMIT -

-  
 Titularidad  
 Uso Actual  
 Estado de conservación

**Ayuntamiento Asistencial**  
 -

**CA-SAR-031****C.E.I.P. SAN BERNARDO (ESTACIÓN FÉRREA)****Interés Arquitectónico: 2****NIVEL IV**

PROVINCIA CÁDIZ  
 COMARCA Campo de Gibraltar  
 MUNICIPIO San Roque  
 REFERENCIA CATASTRAL 1506713TF8110N

PROTECCIÓN LEY 14/2007 -  
 CAT. PLANEAMIENTO VIGENTE -  
 CAT. PLANEAMIENTO TRAMIT -

-  
 Titularidad  
 Uso Actual  
 Estado de conservación

**Ayuntamiento Educativo**  
 -

**CA-SAR-032****CEMENTERIO DE TODOS LOS SANTOS****Interés Arquitectónico: 2****NIVEL IV**

PROVINCIA CÁDIZ  
 COMARCA Campo de Gibraltar  
 MUNICIPIO San Roque  
 REFERENCIA CATASTRAL 11033A00800084

PROTECCIÓN LEY 14/2007 -  
 CAT. PLANEAMIENTO VIGENTE -  
 CAT. PLANEAMIENTO TRAMIT -

-  
 Titularidad  
 Uso Actual  
 Estado de conservación

**Ayuntamiento  
 Cementerio**  
 -

**CA-SAR-033****C.E.I.P. SAGRADO CORAZÓN (PUENTE MAYORGA)****Interés Arquitectónico: 2****NIVEL IV**

PROVINCIA CÁDIZ  
 COMARCA Campo de Gibraltar  
 MUNICIPIO San Roque  
 REFERENCIA CATASTRAL 5470601TF8057S

PROTECCIÓN LEY 14/2007 -  
 CAT. PLANEAMIENTO VIGENTE -  
 CAT. PLANEAMIENTO TRAMIT -

-  
 Titularidad  
 Uso Actual  
 Estado de conservación

**Ayuntamiento  
 Educativo**  
 -

**CA-SAR-034****EDIFICIO MULTIUSOS (PUENTE MAYORGA)****Interés Arquitectónico: 2****NIVEL IV**

PROVINCIA CÁDIZ  
 COMARCA Campo de Gibraltar  
 MUNICIPIO San Roque  
 REFERENCIA CATASTRAL 5470616TF8057S

PROTECCIÓN LEY 14/2007 -  
 CAT. PLANEAMIENTO VIGENTE -  
 CAT. PLANEAMIENTO TRAMIT -

-  
 Titularidad  
 Uso Actual  
 Estado de conservación

**Ayuntamiento  
 Polivalente**  
 -

**CA-SAR-035****RETEN PPLL - URB. VILLA VICTORIA (PUENTE MAYORGA)****Interés Arquitectónico: 2****NIVEL IV**

PROVINCIA CÁDIZ  
 COMARCA Campo de Gibraltar  
 MUNICIPIO San Roque  
 REFERENCIA CATASTRAL 5669216TF8056N

PROTECCIÓN LEY 14/2007 -  
 CAT. PLANEAMIENTO VIGENTE -  
 CAT. PLANEAMIENTO TRAMIT -

-  
 Titularidad  
 Uso Actual  
 Estado de conservación

**Ayuntamiento  
 Administrativo**  
 -

**CA-SAR-036****ALCALDÍA (PUENTE MAYORGA)****Interés Arquitectónico: 2****NIVEL IV**

PROVINCIA CÁDIZ  
 COMARCA Campo de Gibraltar  
 MUNICIPIO San Roque  
 REFERENCIA CATASTRAL 5469801TF8056N

PROTECCIÓN LEY 14/2007 -  
 CAT. PLANEAMIENTO VIGENTE -  
 CAT. PLANEAMIENTO TRAMIT -

-  
 Titularidad  
 Uso Actual  
 Estado de conservación

**Ayuntamiento  
 Administrativo**

**CA-SAR-037****ALCALDÍA, HOGAR PENSIONISTA Y S.MULTIUSOS (CAMP.)****Interés Arquitectónico: 2****NIVEL IV**

PROVINCIA CÁDIZ  
 COMARCA Campo de Gibraltar  
 MUNICIPIO San Roque  
 REFERENCIA CATASTRAL 6166110TF8066N

PROTECCIÓN LEY 14/2007 -  
 CAT. PLANEAMIENTO VIGENTE -  
 CAT. PLANEAMIENTO TRAMIT -

-  
 Titularidad  
 Uso Actual  
 Estado de conservación

**Ayuntamiento  
 Polivalente**

**CA-SAR-038****C.E.I.P. SANTA RITA (CAMPAMENTO)****Interés Arquitectónico: 2****NIVEL IV**

PROVINCIA CÁDIZ  
 COMARCA Campo de Gibraltar  
 MUNICIPIO San Roque  
 REFERENCIA CATASTRAL 6267815TF8066N

PROTECCIÓN LEY 14/2007 -  
 CAT. PLANEAMIENTO VIGENTE -  
 CAT. PLANEAMIENTO TRAMIT -

-  
 Titularidad  
 Uso Actual  
 Estado de conservación

**Ayuntamiento  
 Educativo**

**CA-SAR-039****ALCALDÍA Y CONSULTORIO MÉDICO (GUADARRANQUE)****Interés Arquitectónico: 2****NIVEL IV**

PROVINCIA CÁDIZ  
 COMARCA Campo de Gibraltar  
 MUNICIPIO San Roque  
 REFERENCIA CATASTRAL 2972901TF8027S

PROTECCIÓN LEY 14/2007 -  
 CAT. PLANEAMIENTO VIGENTE -  
 CAT. PLANEAMIENTO TRAMIT -

-  
 Titularidad  
 Uso Actual  
 Estado de conservación

**Ayuntamiento  
 Polivalente**

**CA-SAR-040****EDIFICIO MULTIUSOS LOS REMOS (GUADARRANQUE)****Interés Arquitectónico: 2****NIVEL IV**

PROVINCIA CÁDIZ  
 COMARCA Campo de Gibraltar  
 MUNICIPIO San Roque  
 REFERENCIA CATASTRAL 3071217TF8037S

PROTECCIÓN LEY 14/2007 -  
 CAT. PLANEAMIENTO VIGENTE -  
 CAT. PLANEAMIENTO TRAMIT -

-  
 Titularidad  
 Uso Actual  
 Estado de conservación

**Ayuntamiento  
 Polivalente**

-

**CA-SAR-041****C.E.I.P. GLORIA FUERTES (PUEBLO NUEVO)****Interés Arquitectónico: 2****NIVEL IV**

PROVINCIA CÁDIZ  
 COMARCA Campo de Gibraltar  
 MUNICIPIO San Roque  
 REFERENCIA CATASTRAL 3892801TF9139S

PROTECCIÓN LEY 14/2007 -  
 CAT. PLANEAMIENTO VIGENTE -  
 CAT. PLANEAMIENTO TRAMIT -

-  
 Titularidad  
 Uso Actual  
 Estado de conservación

**Ayuntamiento  
 Educativo**

-

**CA-SAR-042****C.E.I.P. GLORIA FUERTES (GUADIARO)****Interés Arquitectónico: 2****NIVEL IV**

PROVINCIA CÁDIZ  
 COMARCA Campo de Gibraltar  
 MUNICIPIO San Roque  
 REFERENCIA CATASTRAL 3396303TF9139N

PROTECCIÓN LEY 14/2007 -  
 CAT. PLANEAMIENTO VIGENTE -  
 CAT. PLANEAMIENTO TRAMIT -

-  
 Titularidad  
 Uso Actual  
 Estado de conservación

**Ayuntamiento  
 Educativo**

-

**CA-SAR-043****HOGAR DEL PENSIONISTA (GUADIARO)****Interés Arquitectónico: 2****NIVEL IV**

PROVINCIA CÁDIZ  
 COMARCA Campo de Gibraltar  
 MUNICIPIO San Roque  
 REFERENCIA CATASTRAL 3498001TF9139N

PROTECCIÓN LEY 14/2007 -  
 CAT. PLANEAMIENTO VIGENTE -  
 CAT. PLANEAMIENTO TRAMIT -

-  
 Titularidad  
 Uso Actual  
 Estado de conservación

**Ayuntamiento  
 Asistencial**

-

**CA-SAR-044****ANTIGUA GUARDERÍA (GUADIARO)****Interés Arquitectónico: 2****NIVEL IV**

PROVINCIA CÁDIZ  
 COMARCA Campo de Gibraltar  
 MUNICIPIO San Roque  
 REFERENCIA CATASTRAL 3498509TF9139N

PROTECCIÓN LEY 14/2007 -  
 CAT. PLANEAMIENTO VIGENTE -  
 CAT. PLANEAMIENTO TRAMIT -

-  
 Titularidad  
 Uso Actual  
 Estado de conservación

**Ayuntamiento  
Educativo**

-

**CA-SAR-045****CENTRO DE SALUD (SAN ENRIQUE)****Interés Arquitectónico: 2****NIVEL IV**

PROVINCIA CÁDIZ  
 COMARCA Campo de Gibraltar  
 MUNICIPIO San Roque  
 REFERENCIA CATASTRAL 4301501TF9240S

PROTECCIÓN LEY 14/2007 -  
 CAT. PLANEAMIENTO VIGENTE -  
 CAT. PLANEAMIENTO TRAMIT -

-  
 Titularidad  
 Uso Actual  
 Estado de conservación

**Ayuntamiento  
Hospitalario**

-

**CA-SAR-046****ALCALDÍA EDIFICIO MULTIUSOS (SAN ENRIQUE)****Interés Arquitectónico: 2****NIVEL IV**

PROVINCIA CÁDIZ  
 COMARCA Campo de Gibraltar  
 MUNICIPIO San Roque  
 REFERENCIA CATASTRAL 4302703TF9240S

PROTECCIÓN LEY 14/2007 -  
 CAT. PLANEAMIENTO VIGENTE -  
 CAT. PLANEAMIENTO TRAMIT -

-  
 Titularidad  
 Uso Actual  
 Estado de conservación

**Ayuntamiento  
Polivalente**

-

**CA-SAR-047****HOGAR DEL PENSIONISTA (SAN ENRIQUE)****Interés Arquitectónico: 2****NIVEL IV**

PROVINCIA CÁDIZ  
 COMARCA Campo de Gibraltar  
 MUNICIPIO San Roque  
 REFERENCIA CATASTRAL 4302702TF9240S

PROTECCIÓN LEY 14/2007 -  
 CAT. PLANEAMIENTO VIGENTE -  
 CAT. PLANEAMIENTO TRAMIT -

-  
 Titularidad  
 Uso Actual  
 Estado de conservación

**Ayuntamiento  
Asistencial**

-

**CA-SAR-048****C.E.I.P. BARBESULA (SAN ENRIQUE)****Interés Arquitectónico: 2****NIVEL IV**

PROVINCIA CÁDIZ  
 COMARCA Campo de Gibraltar  
 MUNICIPIO San Roque  
 REFERENCIA CATASTRAL 4404916TF9240S

PROTECCIÓN LEY 14/2007 -  
 CAT. PLANEAMIENTO VIGENTE -  
 CAT. PLANEAMIENTO TRAMIT -

-  
 Titularidad  
 Uso Actual  
 Estado de conservación

**Ayuntamiento  
 Educativo**

-

**CA-SAR-049****TORRE NUEVA (TORREGUADIARO)****Interés Arquitectónico: 5****NIVEL II**

PROVINCIA CÁDIZ  
 COMARCA Campo de Gibraltar  
 MUNICIPIO San Roque  
 REFERENCIA CATASTRAL 5692832TF9159S

PROTECCIÓN LEY 14/2007 Bien de Interés Cultural (BIC) inscrito  
 CAT. PLANEAMIENTO VIGENTE -  
 CAT. PLANEAMIENTO TRAMIT -

Torre de vigilancia costera del s. XVI, levantada para sustituir a la cercana Torre Caída. Situada a cierta altura sobre el nivel del mar, es de planta circular y 16 metros de altura. Construida en sillarejo, su interior está dividido en dos cámaras cubiertas con bóvedas. Rehabilitada recientemente, se han añadido escaleras y una nueva puerta.

Titularidad  
 Uso Actual  
 Estado de conservación

**Ayuntamiento  
 Cultural**

-

**MUNICIPIO****SANLÚCAR DE BARRAMEDA**

La densidad patrimonial de Sanlúcar de Barrameda, ligada a su condición portuaria y vinícola, y acentuada a partir del siglo XIX con el papel desempeñado por la casa de Orleans-Borbón, encuentra reflejo en el patrimonio edilicio de su ayuntamiento, que cuenta con exponentes de muy diverso carácter y entidad. Al propio Palacio de Orleans-Borbón y la Iglesia y Claustro de la Merced, íntimamente relacionados, se suman edificios civiles como la Antigua Cárcel, la Biblioteca Municipal Rafael de Pablos (antes Cabildo y Carnicerías Reales), la Empresa Municipal de Recaudación (casa de los Marqueses de La Granja y Comandancia de Marina, con anterioridad) y la refinada Sala del Agua, que merece una rehabilitación que la reactive y rentabilice su alto potencial. De entre los edificios excluidos del Nivel I -por su uso y pese a su interés- deben citarse las singulares Covachas, los castillos de Santiago y de San Andrés, el Mercado Central de Abastos o la Oficina de Turismo.

**CA-SLB-001****PALACIO DE ORLEANS - BORBÓN / AYUNTAMIENTO****Interés Arquitectónico: 5****NIVEL I**

PROVINCIA	CÁDIZ
COMARCA	Costa Noroeste
MUNICIPIO	Sanlúcar de Barrameda
REFERENCIA CATASTRAL	6236112QA3763S
PROTECCIÓN LEY 14/2007	Bien de Interés Cultural (BIC) incoado
CAT. PLANEAMIENTO VIGENTE	Protección Integral (A-24)
CAT. PLANEAMIENTO TRAMIT	-

Es un edificio complejo fruto de la agregación de una serie de edificios, palacios y conventuales, adquiridos a mediados del s.XIX por los Duques de Montpensier para pasar la temporada estival. Talavera y Balbino Marrón unificaron el conjunto dotándolo de una decoración neomudéjar. Hoy es la sede del Ayuntamiento. (Ver ficha completa)

Titularidad  
Uso Actual  
Estado de conservación

**Ayuntamiento  
Administrativo  
Degradado**

**CA-SLB-002****ANTIGUA CASA DE MATERNIDAD****Interés Arquitectónico: 3****NIVEL II**

PROVINCIA	CÁDIZ
COMARCA	Costa Noroeste
MUNICIPIO	Sanlúcar de Barrameda
REFERENCIA CATASTRAL	6135904QA3763C
PROTECCIÓN LEY 14/2007	BCG por Disposición Adicional Sexta
CAT. PLANEAMIENTO VIGENTE	-
CAT. PLANEAMIENTO TRAMIT	-

Fruto de la anexión de 2 casas contiguas. Tras asumir diferentes usos, hoy es Conservatorio de Música. La casa en esquina es la antigua casa-palacio de los Marqueses de Alegría, estructurada en torno a un patio central. La casa contigua ha sido vaciada en su parte central.

Titularidad  
Uso Actual  
Estado de conservación

**Ayuntamiento  
Educativo  
-**

**CA-SLB-003****IGLESIA Y CLAUSTRO DE LA MERCED****Interés Arquitectónico: 5****NIVEL I**

PROVINCIA	CÁDIZ
COMARCA	Costa Noroeste
MUNICIPIO	Sanlúcar de Barrameda
REFERENCIA CATASTRAL	6236112QA3763S
PROTECCIÓN LEY 14/2007	Bien de Catalogación General inscrito individualmente
CAT. PLANEAMIENTO VIGENTE	Protección Integral (A-16)
CAT. PLANEAMIENTO TRAMIT	-

La iglesia, con trazas de Alonso de Vandelvira y de Juan de Oviedo, es de planta cajón, con nave central de cuatro tramos, capillas laterales, coro a los pies del templo y una de las dos torres previstas. Tuvo culto hasta los años 1960, pasando al Ayuntamiento en los 80 que lo acondicionó parcialmente para actividades culturales.

Titularidad  
Uso Actual  
Estado de conservación

**Ayuntamiento  
Polivalente  
Muy degradado**



**CA-SLB-004****LAS COVACHAS****Interés Arquitectónico: 5****NIVEL II**

PROVINCIA	CÁDIZ
COMARCA	Costa Noroeste
MUNICIPIO	Sanlúcar de Barrameda
REFERENCIA CATASTRAL	NO CATASTRADO
PROTECCIÓN LEY 14/2007	BCG por Disposición Adicional Sexta
CAT. PLANEAMIENTO VIGENTE	-
CAT. PLANEAMIENTO TRAMIT	-

Significativo espacio ubicado bajo el muro de contención del jardín del Palacio Ducal de Medina Sidonia, del último tercio del s. XV, cuya función original no está clara. Posee fachada con arquerías góticas labradas en piedra y espacio interior cubierto con bóveda de cañón. Recientemente rehabilitado, es sede de la Fundación de la Manzanilla.

Titularidad  
 Uso Actual  
 Estado de conservación

**Ayuntamiento Cultural**

**CA-SLB-005****GERENCIA MUNICIPAL DE URBANISMO****Interés Arquitectónico: 2****NIVEL IV**

PROVINCIA	CÁDIZ
COMARCA	Costa Noroeste
MUNICIPIO	Sanlúcar de Barrameda
REFERENCIA CATASTRAL	6036602QA3763E
PROTECCIÓN LEY 14/2007	-
CAT. PLANEAMIENTO VIGENTE	-
CAT. PLANEAMIENTO TRAMIT	-

-

Titularidad  
 Uso Actual  
 Estado de conservación

**Ayuntamiento Administrativo**

**CA-SLB-006****MERCADO CENTRAL DE ABASTOS****Interés Arquitectónico: 4****NIVEL II**

PROVINCIA	CÁDIZ
COMARCA	Costa Noroeste
MUNICIPIO	Sanlúcar de Barrameda
REFERENCIA CATASTRAL	6436910QA3763E
PROTECCIÓN LEY 14/2007	BCG por Disposición Adicional Sexta
CAT. PLANEAMIENTO VIGENTE	-
CAT. PLANEAMIENTO TRAMIT	-

Mercado de 1744 ubicado en en el Conjunto Histórico, muy próximo a las Covachas. Ha experimentado ampliaciones y reformas a lo largo de la historia: en 1882, en 1939 (Isidro Vital) y en 2018. De planta rectangular, consta de una nave con isla central y calles perimetrales. Se conserva su portada y la mayor parte de sus estructuras verticales.

Titularidad  
 Uso Actual  
 Estado de conservación

**Ayuntamiento Comercial**

**CA-SLB-007****ANTIGUA CÁRCEL****Interés Arquitectónico: 4****NIVEL I**

PROVINCIA	CÁDIZ
COMARCA	Costa Noroeste
MUNICIPIO	Sanlúcar de Barrameda
REFERENCIA CATASTRAL	6435807QA3763C
PROTECCIÓN LEY 14/2007	BCG por Disposición Adicional Sexta
CAT. PLANEAMIENTO VIGENTE	Protección Parcial (C-12)
CAT. PLANEAMIENTO TRAMIT	-

Situado en la parte alta de la ciudad, su origen se remonta al s. XVI, si bien fue reedificado en 1716 y posteriormente restaurado en 1727. Fue prisión común para hombres y mujeres y consta de dos amplias crujías paralelas a la plaza, separadas por arquerías, a las que se suma una tercera crujía que alberga una generosa escalera.

Titularidad  
 Uso Actual  
 Estado de conservación

**Ayuntamiento En desuso Muy degradado**

**CA-SLB-008****CENTRO DE DÍA CALLE SAN JUAN****Interés Arquitectónico: 2****NIVEL IV**

PROVINCIA CÁDIZ  
 COMARCA Costa Noroeste  
 MUNICIPIO Sanlúcar de Barrameda  
 REFERENCIA CATASTRAL 6036613QA3763E

PROTECCIÓN LEY 14/2007 -  
 CAT. PLANEAMIENTO VIGENTE -  
 CAT. PLANEAMIENTO TRAMIT -

-  
 Titularidad  
 Uso Actual  
 Estado de conservación

**Ayuntamiento  
 Asistencial**

**CA-SLB-009****GUARDERÍA EL BARQUERO****Interés Arquitectónico: 3****NIVEL II**

PROVINCIA CÁDIZ  
 COMARCA Costa Noroeste  
 MUNICIPIO Sanlúcar de Barrameda  
 REFERENCIA CATASTRAL 6635301QA3763F

PROTECCIÓN LEY 14/2007 Sin protección  
 CAT. PLANEAMIENTO VIGENTE -  
 CAT. PLANEAMIENTO TRAMIT -

Pequeña guardería situada frente al Castillo de Santiago, de mediados del siglo XX, con esquema simétrico, que constaba inicialmente de un pabellón con cubierta a dos aguas y cerchas metálicas vistas, parcialmente ocultas hoy tras un falso techo. Presenta una ampliación trasera, con dos plantas, y rasgos postmodernos de los años 80-90.

Titularidad  
 Uso Actual  
 Estado de conservación

**Ayuntamiento  
 Educativo**

**CA-SLB-010****CASTILLO DE SANTIAGO****Interés Arquitectónico: 5****NIVEL II**

PROVINCIA CÁDIZ  
 COMARCA Costa Noroeste  
 MUNICIPIO Sanlúcar de Barrameda  
 REFERENCIA CATASTRAL 6636201QA3767F

PROTECCIÓN LEY 14/2007 Bien de Interés Cultural (BIC) inscrito  
 CAT. PLANEAMIENTO VIGENTE -  
 CAT. PLANEAMIENTO TRAMIT -

Construido en 1477-78, es representativo de las fortalezas de la costa atlántica como elemento del sistema defensivo de la desembocadura del Guadalquivir. Consta de doble recinto amurallado con barbacana, planta cuadrada y patio de armas central. Adaptado en el s. XVIII para uso militar. Hoy tiene uso socio-cultural, gestionado por una empresa.

Titularidad  
 Uso Actual  
 Estado de conservación

**Ayuntamiento  
 Cultural**

**CA-SLB-011****BIBLIOTECA MUNICIPAL RAFAEL DE PABLOS****Interés Arquitectónico: 4****NIVEL I**

PROVINCIA CÁDIZ  
 COMARCA Costa Noroeste  
 MUNICIPIO Sanlúcar de Barrameda  
 REFERENCIA CATASTRAL 6338101QA3763G

PROTECCIÓN LEY 14/2007 BCG por Disposición Adicional Sexta  
 CAT. PLANEAMIENTO VIGENTE Protección Integral (A-26)  
 CAT. PLANEAMIENTO TRAMIT -

Es un edificio resultante de la rehabilitación conjunta (concluida en 2003) del edificio del antiguo Cabildo, un edificio de 1730, y de las Carnicerías Reales, situadas a sus espaldas. El antiguo Cabildo, de rasgos barrocos y clasicistas, con dos amplios espacios abovedados en sendas plantas las Carnicerías, a modo de patio porticado.

Titularidad  
 Uso Actual  
 Estado de conservación

**Ayuntamiento  
 Biblioteca  
 Buen estado de conservación**

**CA-SLB-012****CENTRO CULTURAL LA VICTORIA****Interés Arquitectónico: 4****NIVEL II**

PROVINCIA	CÁDIZ
COMARCA	Costa Noroeste
MUNICIPIO	Sanlúcar de Barrameda
REFERENCIA CATASTRAL	6239103QA3763G
PROTECCIÓN LEY 14/2007	BCG por Disposición Adicional Sexta
CAT. PLANEAMIENTO VIGENTE	-
CAT. PLANEAMIENTO TRAMIT	-

Antigua iglesia que formaba parte del convento de la Victoria. Rehabilitada en 1989 por P.G.Márquez, I.Rubiño y L.Rubiño para adaptarla a C. Cultural. Se accede desde a través de la portada del convento, seguida de un atrio. Conserva las bóvedas del crucero y las capillas de la nave del Evangelio.

Titularidad  
 Uso Actual  
 Estado de conservación

**Ayuntamiento Cultural**

**CA-SLB-013****EMPRESA MUNICIPAL DE RECAUDACIÓN****Interés Arquitectónico: 3****NIVEL I**

PROVINCIA	CÁDIZ
COMARCA	Costa Noroeste
MUNICIPIO	Sanlúcar de Barrameda
REFERENCIA CATASTRAL	6239601QA3763G
PROTECCIÓN LEY 14/2007	BCG por Disposición Adicional Sexta
CAT. PLANEAMIENTO VIGENTE	Protección Global (B-31)
CAT. PLANEAMIENTO TRAMIT	-

Ocupa un edificio concebido como palacete en 1902, con un pequeño jardín delantero, que fue casa de los Marqueses de La Granja. Forma parte de la serie de inmuebles que conformaron desde fines del siglo XIX el frente urbano de Sanlúcar hacia el río. De planta cuadrada, se organiza en torno a un patio central porticado. (Ver ficha reducida)

Titularidad  
 Uso Actual  
 Estado de conservación

**Ayuntamiento Administrativo**  
**Buen estado de conservación**

**CA-SLB-014****OFICINA DE TURISMO****Interés Arquitectónico: 4****NIVEL II**

PROVINCIA	CÁDIZ
COMARCA	Costa Noroeste
MUNICIPIO	Sanlúcar de Barrameda
REFERENCIA CATASTRAL	NO CATASTRADO
PROTECCIÓN LEY 14/2007	BCG por Disposición Adicional Sexta
CAT. PLANEAMIENTO VIGENTE	-
CAT. PLANEAMIENTO TRAMIT	-

Se trata de 2 pequeños pabellones exentos, ubicados -casi enfrentados entre si- en el bulevar existente en la Calzada Duquesa Isabel. Son exponentes de la arquitectura historicista y regionalista de principios de siglo XX, con espacios porticados abiertos al espacio peatonal y zona de servicio, más cerrada, dando trasera a las vías rodadas.

Titularidad  
 Uso Actual  
 Estado de conservación

**Ayuntamiento Administrativo**

**CA-SLB-015****DELEGACIÓN FIESTAS****Interés Arquitectónico: 2****NIVEL IV**

PROVINCIA	CÁDIZ
COMARCA	Costa Noroeste
MUNICIPIO	Sanlúcar de Barrameda
REFERENCIA CATASTRAL	6738401QA3763H
PROTECCIÓN LEY 14/2007	-
CAT. PLANEAMIENTO VIGENTE	-
CAT. PLANEAMIENTO TRAMIT	-

-  
 Titularidad  
 Uso Actual  
 Estado de conservación

**Ayuntamiento Administrativo**

**CA-SLB-016****ESTACIÓN DE AUTOBUSES****Interés Arquitectónico: 4****NIVEL II**

PROVINCIA CÁDIZ  
 COMARCA Costa Noroeste  
 MUNICIPIO Sanlúcar de Barrameda  
 REFERENCIA CATASTRAL 5738301QA3753N

PROTECCIÓN LEY 14/2007 BCG por Disposición Adicional Sexta  
 CAT. PLANEAMIENTO VIGENTE -  
 CAT. PLANEAMIENTO TRAMIT -

Obra de J. A. Carbajal (2002), se ubica en la franja central de un nuevo bulevar. Presenta un gran umbráculo para las dársenas de autobuses, abierto en sus extremos en continuidad con los espacios públicos colindantes. Sobre uno de sus lados mayores se dispone la zona de pasajeros y servicios.

Titularidad  
 Uso Actual  
 Estado de conservación

**Ayuntamiento  
 Servicios**

**CA-SLB-017****PISCINA CUBIERTA MUNICIPAL****Interés Arquitectónico: 2****NIVEL IV**

PROVINCIA CÁDIZ  
 COMARCA Costa Noroeste  
 MUNICIPIO Sanlúcar de Barrameda  
 REFERENCIA CATASTRAL 7133918QA3773C

PROTECCIÓN LEY 14/2007 -  
 CAT. PLANEAMIENTO VIGENTE -  
 CAT. PLANEAMIENTO TRAMIT -

Titularidad  
 Uso Actual  
 Estado de conservación

**Ayuntamiento  
 Deportivo**

**CA-SLB-018****CENTRO MUNICIPAL DE EXPOSICIONES Y CONGRESOS****Interés Arquitectónico: 3****NIVEL II**

PROVINCIA CÁDIZ  
 COMARCA Costa Noroeste  
 MUNICIPIO Sanlúcar de Barrameda  
 REFERENCIA CATASTRAL 7027321QA3772H

PROTECCIÓN LEY 14/2007 Sin protección  
 CAT. PLANEAMIENTO VIGENTE -  
 CAT. PLANEAMIENTO TRAMIT -

Ubicado en la confluencia entre las avenidas de Trebujena y de la Constitución, se trata de un edificio de origen industrial rehabilitado por el Ayuntamiento en 2013 para su uso como Centro de Exposiciones y Congresos. Se estructura en tres naves de grandes dimensiones, con versatilidad en sus espacios y un buen estado de conservación.

Titularidad  
 Uso Actual  
 Estado de conservación

**Ayuntamiento  
 Cultural**

**CA-SLB-019****SALA DEL ÁGUA****Interés Arquitectónico: 4****NIVEL I**

PROVINCIA CÁDIZ  
 COMARCA Costa Noroeste  
 MUNICIPIO Sanlúcar de Barrameda  
 REFERENCIA CATASTRAL 6422401QA3762C

PROTECCIÓN LEY 14/2007 Sin protección  
 CAT. PLANEAMIENTO VIGENTE -  
 CAT. PLANEAMIENTO TRAMIT -

Antiguo aljibe de agua de la red urbana, desactivado, construido entre 1872-81 que hoy comparte parcela con los viveros municipales en un entorno urbano heterogéneo. La Sala del Agua, parcialmente enterrada, se compone de una serie de naves paralelas abovedadas y separadas por potentes arcadas con un volumen emergente. (Ver ficha completa)

Titularidad  
 Uso Actual  
 Estado de conservación

**Ayuntamiento  
 En desuso  
 Degradado**

**CA-SLB-020****BALNEARIO Y POLIDEPORTIVO MUNICIPAL**

PROVINCIA CÁDIZ  
 COMARCA Costa Noroeste  
 MUNICIPIO Sanlúcar de Barrameda  
 REFERENCIA CATASTRAL 5743401QA3754D

PROTECCIÓN LEY 14/2007 Sin protección  
 CAT. PLANEAMIENTO VIGENTE -  
 CAT. PLANEAMIENTO TRAMIT -

**Interés Arquitectónico: 3****NIVEL II**

Edificio con planta simétrica y de cierta dimensión, de una sola planta, que se organiza con un esquema central, modulando sus dependencias la relación con el exterior en base a la descomposición del volumen y a desplazamientos en las fachadas, que se ven acompañados por la estructura y su reconocimiento en la cubierta.

Titularidad  
 Uso Actual  
 Estado de conservación

**Ayuntamiento Deportivo****CA-SLB-021****CASA DE LA JUVENTUD**

PROVINCIA CÁDIZ  
 COMARCA Costa Noroeste  
 MUNICIPIO Sanlúcar de Barrameda  
 REFERENCIA CATASTRAL 6247801QA3764E

PROTECCIÓN LEY 14/2007 -  
 CAT. PLANEAMIENTO VIGENTE -  
 CAT. PLANEAMIENTO TRAMIT -

**Interés Arquitectónico: 3****NIVEL II**

Ubicado junto al denominado Castillito de Bajo de Guía, en primera línea del que se conoció como "paseo de los hotelitos", el edificio que ocupa la Casa de la Juventud (que temporalmente albergó un Centro de Recepción de Visitantes de Doñana) responde a una tipología característica en instalaciones de baños, con planta en forma de U.

Titularidad  
 Uso Actual  
 Estado de conservación

**Ayuntamiento Cultural****CA-SLB-022****MERCADO DE SAN SALVADOR**

PROVINCIA CÁDIZ  
 COMARCA Costa Noroeste  
 MUNICIPIO Sanlúcar de Barrameda  
 REFERENCIA CATASTRAL 6944901QA3764D

PROTECCIÓN LEY 14/2007 -  
 CAT. PLANEAMIENTO VIGENTE -  
 CAT. PLANEAMIENTO TRAMIT -

**Interés Arquitectónico: 2****NIVEL IV**

-

Titularidad  
 Uso Actual  
 Estado de conservación

**Ayuntamiento Comercial****CA-SLB-023****PLAZA DE TOROS**

PROVINCIA CÁDIZ  
 COMARCA Costa Noroeste  
 MUNICIPIO Sanlúcar de Barrameda  
 REFERENCIA CATASTRAL 7244401QA3774C

PROTECCIÓN LEY 14/2007 BCG por Disposición Adicional Sexta  
 CAT. PLANEAMIENTO VIGENTE -  
 CAT. PLANEAMIENTO TRAMIT -

**Interés Arquitectónico: 4****NIVEL II**

También conocida como Coso del Pino, es obra de 1900 del joven arquitecto municipal Antonio Arévalo y ejemplo de la arquitectura ecléctica de fin de siglo. Al exterior presenta una sucesión de arcos de herradura en los dos primeros cuerpos y vanos circulares moldurados en el tercero. Con un uso consolidado, presenta buen estado general.

Titularidad  
 Uso Actual  
 Estado de conservación

**Ayuntamiento De ocio / espectáculo**

**CA-SLB-024****CASTILLO DE SAN SALVADOR****Interés Arquitectónico: 5****NIVEL II**

PROVINCIA	CÁDIZ
COMARCA	Costa Noroeste
MUNICIPIO	Sanlúcar de Barrameda
REFERENCIA CATASTRAL	NO CATASTRADO
PROTECCIÓN LEY 14/2007	Bien de Interés Cultural (BIC) inscrito
CAT. PLANEAMIENTO VIGENTE	-
CAT. PLANEAMIENTO TRAMIT	-

Antiguo fuerte ubicado en la costa, entre Bajo de Guía y Bonanza. Construido hacia 1627 por el maestro Jussepe López, por orden de Felipe IV, su estructura forma un cuadro abaluartrado con terraplén y cañoneras, construido en sillería. Sus muros -hoy visibles tras obras recientes- permanecieron semienterrados bajo la arena hasta 1990.

Titularidad  
 Uso Actual  
 Estado de conservación

**Ayuntamiento Cultural**

-

**CA-SLB-025****TALLERES MUNICIPALES****Interés Arquitectónico: 2****NIVEL IV**

PROVINCIA	CÁDIZ
COMARCA	Costa Noroeste
MUNICIPIO	Sanlúcar de Barrameda
REFERENCIA CATASTRAL	7720203QA3772B
PROTECCIÓN LEY 14/2007	-
CAT. PLANEAMIENTO VIGENTE	-
CAT. PLANEAMIENTO TRAMIT	-

-

Titularidad  
 Uso Actual  
 Estado de conservación

**Ayuntamiento Servicios**

-

**MUNICIPIO****SETENIL DE LAS BODEGAS**

El singular municipio de Setenil, con una arquitectura íntimamente relacionada con los rasgos topográficos y geológicos de este enclave urbano, posee un patrimonio edilicio de titularidad municipal en el que destacan los edificios con usos no adscribibles al Nivel I de este inventario. La Torre Árabe -brillantemente restaurada-, la Oficina de Turismo, la Casa de la Damita o el Museo de Artes y Costumbres Populares son edificios con interés arquitectónico pero con usos culturales, que los excluyen del Nivel I de este inventario. Los edificios con usos que podrían asimilarse al Nivel I no presentan, en cambio, el interés arquitectónico exigible para ello, como es el caso de la Casa Consistorial o el Archivo Municipal.

**CA-STN-001****CASA CONSISTORIAL****Interés Arquitectónico: 2****NIVEL IV**

PROVINCIA CÁDIZ  
 COMARCA Sierra de Cádiz  
 MUNICIPIO Setenil de las Bodegas  
 REFERENCIA CATASTRAL 5622019UF0852S

PROTECCIÓN LEY 14/2007 -  
 CAT. PLANEAMIENTO VIGENTE -  
 CAT. PLANEAMIENTO TRAMIT -

-  
 Titularidad  
 Uso Actual  
 Estado de conservación

**Ayuntamiento  
Administrativo**

-

**CA-STN-002****OFICINA DE TURISMO****Interés Arquitectónico: 4****NIVEL II**

PROVINCIA CÁDIZ  
 COMARCA Sierra de Cádiz  
 MUNICIPIO Setenil de las Bodegas  
 REFERENCIA CATASTRAL 5622801UF0852S

PROTECCIÓN LEY 14/2007 BCG por Disposición Adicional Sexta  
 CAT. PLANEAMIENTO VIGENTE -  
 CAT. PLANEAMIENTO TRAMIT -

Edificio de principios del s.XVI. Ubicado a modo de rótula entre dos calles paralelas y de pendientes opuestas, llegando a quedar cada una de ellas al nivel de acceso de cada una de sus plantas. Cubierta resuelta con artesanado de madera a 4 aguas. Hoy es punto de información turístico.

Titularidad  
 Uso Actual  
 Estado de conservación

**Ayuntamiento  
Administrativo**

-

**CA-STN-003****CASA DE LA DAMITA (ANTIGUA RADIO)****Interés Arquitectónico: 3****NIVEL II**

PROVINCIA CÁDIZ  
 COMARCA Sierra de Cádiz  
 MUNICIPIO Setenil de las Bodegas  
 REFERENCIA CATASTRAL 5622907UF0852S

PROTECCIÓN LEY 14/2007 Sin protección  
 CAT. PLANEAMIENTO VIGENTE -  
 CAT. PLANEAMIENTO TRAMIT -

Pequeño y sencillo edificio cercano a la torre árabe, rehabilitado en 2016 para albergar la figura de "La Damita", símbolo histórico de las cuevas, ya que acredita la vida en las mismas desde la Prehistoria. Rehabilitado recientemente, presenta un buen estado de conservación.

Titularidad  
 Uso Actual  
 Estado de conservación

**Ayuntamiento  
Cultural**

-

**CA-STN-004****TORRE ÁRABE****Interés Arquitectónico: 5****NIVEL II**

PROVINCIA CÁDIZ  
 COMARCA Sierra de Cádiz  
 MUNICIPIO Setenil de las Bodegas  
 REFERENCIA CATASTRAL 5722715UF0852S

PROTECCIÓN LEY 14/2007 Bien de Interés Cultural (BIC) inscrito  
 CAT. PLANEAMIENTO VIGENTE -  
 CAT. PLANEAMIENTO TRAMIT -

Ubicada sobre la cota más alta del municipio, es el resto de mayor prominencia de la antigua fortaleza árabe, junto con el aljibe que se encuentra a sus pies. De planta cuadrada, se desarrolla en tres niveles. Rehabilitada por Fernando Visado (1999-2014), hoy tiene uso expositivo y con algunos espacios con uso cedido a hermandades.

Titularidad  
 Uso Actual  
 Estado de conservación

**Ayuntamiento Cultural**

**CA-STN-005****CENTRO DE ADULTOS****Interés Arquitectónico: 2****NIVEL IV**

PROVINCIA CÁDIZ  
 COMARCA Sierra de Cádiz  
 MUNICIPIO Setenil de las Bodegas  
 REFERENCIA CATASTRAL 5722701UF0852S

PROTECCIÓN LEY 14/2007 -  
 CAT. PLANEAMIENTO VIGENTE -  
 CAT. PLANEAMIENTO TRAMIT -

-

Titularidad  
 Uso Actual  
 Estado de conservación

**Ayuntamiento Educativo**

**CA-STN-006****CENTRO A.E.M.O.****Interés Arquitectónico: 2****NIVEL IV**

PROVINCIA CÁDIZ  
 COMARCA Sierra de Cádiz  
 MUNICIPIO Setenil de las Bodegas  
 REFERENCIA CATASTRAL 5722712UF0852S

PROTECCIÓN LEY 14/2007 -  
 CAT. PLANEAMIENTO VIGENTE -  
 CAT. PLANEAMIENTO TRAMIT -

-

Titularidad  
 Uso Actual  
 Estado de conservación

**Ayuntamiento Educativo**

**CA-STN-007****ARCHIVO MUNICIPAL (ANTIGUO AYUNTAMIENTO)****Interés Arquitectónico: 2****NIVEL IV**

PROVINCIA CÁDIZ  
 COMARCA Sierra de Cádiz  
 MUNICIPIO Setenil de las Bodegas  
 REFERENCIA CATASTRAL 5622027UF0852S

PROTECCIÓN LEY 14/2007 -  
 CAT. PLANEAMIENTO VIGENTE -  
 CAT. PLANEAMIENTO TRAMIT -

-

Titularidad  
 Uso Actual  
 Estado de conservación

**Ayuntamiento Administrativo**



**CA-STN-008****EDIFICIO DE USOS MÚLTIPLES****Interés Arquitectónico: 2****NIVEL IV**

PROVINCIA CÁDIZ  
 COMARCA Sierra de Cádiz  
 MUNICIPIO Setenil de las Bodegas  
 REFERENCIA CATASTRAL 5722101UF0852S

PROTECCIÓN LEY 14/2007 -  
 CAT. PLANEAMIENTO VIGENTE -  
 CAT. PLANEAMIENTO TRAMIT -

-  
 Titularidad  
 Uso Actual  
 Estado de conservación

**Ayuntamiento  
 Sociocultural**

**CA-STN-009****MERCADO DE ABASTOS****Interés Arquitectónico: 2****NIVEL IV**

PROVINCIA CÁDIZ  
 COMARCA Sierra de Cádiz  
 MUNICIPIO Setenil de las Bodegas  
 REFERENCIA CATASTRAL 5721107UF0852S

PROTECCIÓN LEY 14/2007 -  
 CAT. PLANEAMIENTO VIGENTE -  
 CAT. PLANEAMIENTO TRAMIT -

-  
 Titularidad  
 Uso Actual  
 Estado de conservación

**Ayuntamiento  
 Comercial**

**CA-STN-010****OFICINA DE INFORMACIÓN JUVENIL****Interés Arquitectónico: 2****NIVEL IV**

PROVINCIA CÁDIZ  
 COMARCA Sierra de Cádiz  
 MUNICIPIO Setenil de las Bodegas  
 REFERENCIA CATASTRAL 5720051UF0852S

PROTECCIÓN LEY 14/2007 -  
 CAT. PLANEAMIENTO VIGENTE -  
 CAT. PLANEAMIENTO TRAMIT -

-  
 Titularidad  
 Uso Actual  
 Estado de conservación

**Ayuntamiento  
 Administrativo**

**CA-STN-011****MUSEO DE ARTES Y COSTUMBRES POPULARES****Interés Arquitectónico: 3****NIVEL II**

PROVINCIA CÁDIZ  
 COMARCA Sierra de Cádiz  
 MUNICIPIO Setenil de las Bodegas  
 REFERENCIA CATASTRAL 5621729UF0852S

PROTECCIÓN LEY 14/2007 Sin protección  
 CAT. PLANEAMIENTO VIGENTE -  
 CAT. PLANEAMIENTO TRAMIT -

Edificio del siglo XIX, cuyos espacios interiores presentan una profunda reforma reciente de escaso valor arquitectónico, que contrasta con el interés de su patio trasero, en el que la escalera se talla directamente en la roca. Se están terminando de organizar sus contenidos y su gestión, para proceder a abrirlo como museo.

Titularidad  
 Uso Actual  
 Estado de conservación

**Ayuntamiento  
 Cultural**

**CA-STN-012****CENTRO DE FORMACIÓN****Interés Arquitectónico: 2****NIVEL IV**

PROVINCIA CÁDIZ  
 COMARCA Sierra de Cádiz  
 MUNICIPIO Setenil de las Bodegas  
 REFERENCIA CATASTRAL 5421909UF0852S

PROTECCIÓN LEY 14/2007 -  
 CAT. PLANEAMIENTO VIGENTE -  
 CAT. PLANEAMIENTO TRAMIT -

-  
 Titularidad  
 Uso Actual  
 Estado de conservación

**Ayuntamiento  
Educativo**

-

**CA-STN-013****COCHERAS****Interés Arquitectónico: 2****NIVEL IV**

PROVINCIA CÁDIZ  
 COMARCA Sierra de Cádiz  
 MUNICIPIO Setenil de las Bodegas  
 REFERENCIA CATASTRAL 11034A00400064

PROTECCIÓN LEY 14/2007 -  
 CAT. PLANEAMIENTO VIGENTE -  
 CAT. PLANEAMIENTO TRAMIT -

-  
 Titularidad  
 Uso Actual  
 Estado de conservación

**Ayuntamiento  
Polivalente**

-

**CA-STN-014****CENTRO DE INTERPRETACIÓN DEL OLIVO****Interés Arquitectónico: 2****NIVEL IV**

PROVINCIA CÁDIZ  
 COMARCA Sierra de Cádiz  
 MUNICIPIO Setenil de las Bodegas  
 REFERENCIA CATASTRAL 11034A0040006

PROTECCIÓN LEY 14/2007 -  
 CAT. PLANEAMIENTO VIGENTE -  
 CAT. PLANEAMIENTO TRAMIT -

-  
 Titularidad  
 Uso Actual  
 Estado de conservación

**Ayuntamiento  
Cultural**

-

**CA-STN-015****ANTIGUO EDIFICIO DE CORREOS****Interés Arquitectónico: 2****NIVEL IV**

PROVINCIA CÁDIZ  
 COMARCA Sierra de Cádiz  
 MUNICIPIO Setenil de las Bodegas  
 REFERENCIA CATASTRAL 5720026UF0852S

PROTECCIÓN LEY 14/2007 -  
 CAT. PLANEAMIENTO VIGENTE -  
 CAT. PLANEAMIENTO TRAMIT -

-  
 Titularidad  
 Uso Actual  
 Estado de conservación

**Ayuntamiento  
En desuso**

-

**CA-STN-016****ANTIGUO COLEGIO PÚBLICO****Interés Arquitectónico: 2****NIVEL IV**

PROVINCIA CÁDIZ  
 COMARCA Sierra de Cádiz  
 MUNICIPIO Setenil de las Bodegas  
 REFERENCIA CATASTRAL 5820403UF0852S

PROTECCIÓN LEY 14/2007 Sin protección  
 CAT. PLANEAMIENTO VIGENTE -  
 CAT. PLANEAMIENTO TRAMIT -

-  
 Titularidad  
 Uso Actual  
 Estado de conservación

**Ayuntamiento  
 Polivalente**

-

**CA-STN-017****CENTRO ATENCIÓN SOCIOEDUCATIVA (ANTIGUA GUARDERÍA)****Interés Arquitectónico: 2****NIVEL IV**

PROVINCIA CÁDIZ  
 COMARCA Sierra de Cádiz  
 MUNICIPIO Setenil de las Bodegas  
 REFERENCIA CATASTRAL 5820207UF0852S

PROTECCIÓN LEY 14/2007 -  
 CAT. PLANEAMIENTO VIGENTE -  
 CAT. PLANEAMIENTO TRAMIT -

-  
 Titularidad  
 Uso Actual  
 Estado de conservación

**Ayuntamiento  
 Asistencial**

-

**CA-STN-018****BIBLIOTECA MUNICIPAL****Interés Arquitectónico: 2****NIVEL IV**

PROVINCIA CÁDIZ  
 COMARCA Sierra de Cádiz  
 MUNICIPIO Setenil de las Bodegas  
 REFERENCIA CATASTRAL 5820303UF0852S

PROTECCIÓN LEY 14/2007 -  
 CAT. PLANEAMIENTO VIGENTE -  
 CAT. PLANEAMIENTO TRAMIT -

-  
 Titularidad  
 Uso Actual  
 Estado de conservación

**Ayuntamiento  
 Cultural**

-

**CA-STN-019****ESTACIÓN DEPURADORA DE AGUAS RESIDUALES****Interés Arquitectónico: 2****NIVEL IV**

PROVINCIA CÁDIZ  
 COMARCA Sierra de Cádiz  
 MUNICIPIO Setenil de las Bodegas  
 REFERENCIA CATASTRAL 11034A00400047

PROTECCIÓN LEY 14/2007 -  
 CAT. PLANEAMIENTO VIGENTE -  
 CAT. PLANEAMIENTO TRAMIT -

-  
 Titularidad  
 Uso Actual  
 Estado de conservación

**Ayuntamiento  
 En desuso**

-

**CA-STN-020****CEMENTERIO****Interés Arquitectónico: 4****NIVEL II**

PROVINCIA CÁDIZ  
 COMARCA Sierra de Cádiz  
 MUNICIPIO Setenil de las Bodegas  
 REFERENCIA CATASTRAL 5319901UF0851N

PROTECCIÓN LEY 14/2007 BCG por Disposición Adicional Sexta  
 CAT. PLANEAMIENTO VIGENTE -  
 CAT. PLANEAMIENTO TRAMIT -

Cementerio de dimensiones considerables, ubicado en el entorno de la Ermita de San Sebastián, a las afueras de la población. De planta trapezoidal, estructurado en 4 sectores, comprende tanto grupos de nichos como sepulturas en suelo, habiendo sido excavada una fosa común, en base a la Ley de Memoria Histórica, en fechas recientes.

Titularidad  
 Uso Actual  
 Estado de conservación

**Ayuntamiento  
 Cementerio**

-

**CA-STN-021****RESIDENCIA DE ANCIANOS****Interés Arquitectónico: 2****NIVEL IV**

PROVINCIA CÁDIZ  
 COMARCA Sierra de Cádiz  
 MUNICIPIO Setenil de las Bodegas  
 REFERENCIA CATASTRAL 6020401UF0862S

PROTECCIÓN LEY 14/2007 -  
 CAT. PLANEAMIENTO VIGENTE -  
 CAT. PLANEAMIENTO TRAMIT -

-

Titularidad  
 Uso Actual  
 Estado de conservación

**Ayuntamiento  
 Asistencial**

-

**CA-STN-022****CENTRO DE DÍA****Interés Arquitectónico: 2****NIVEL IV**

PROVINCIA CÁDIZ  
 COMARCA Sierra de Cádiz  
 MUNICIPIO Setenil de las Bodegas  
 REFERENCIA CATASTRAL 6121706UF0862S

PROTECCIÓN LEY 14/2007 -  
 CAT. PLANEAMIENTO VIGENTE -  
 CAT. PLANEAMIENTO TRAMIT -

-

Titularidad  
 Uso Actual  
 Estado de conservación

**Ayuntamiento  
 Asistencial**

-

**CA-STN-023****CENTRO DE SALUD****Interés Arquitectónico: 2****NIVEL IV**

PROVINCIA CÁDIZ  
 COMARCA Sierra de Cádiz  
 MUNICIPIO Setenil de las Bodegas  
 REFERENCIA CATASTRAL 6120301UF0862S

PROTECCIÓN LEY 14/2007 -  
 CAT. PLANEAMIENTO VIGENTE -  
 CAT. PLANEAMIENTO TRAMIT -

-

Titularidad  
 Uso Actual  
 Estado de conservación

**Ayuntamiento  
 Hospitalario**

-

**CA-STN-024****PISTAS POLIDEPORTIVAS****Interés Arquitectónico: 2****NIVEL IV**

PROVINCIA CÁDIZ  
 COMARCA Sierra de Cádiz  
 MUNICIPIO Setenil de las Bodegas  
 REFERENCIA CATASTRAL 11034A02400013

PROTECCIÓN LEY 14/2007 -  
 CAT. PLANEAMIENTO VIGENTE -  
 CAT. PLANEAMIENTO TRAMIT -

-  
 Titularidad  
 Uso Actual  
 Estado de conservación

**Ayuntamiento  
 Deportivo**

-

**CA-STN-025****COLEGIO PÚBLICO VIRGEN DEL CARMEN****Interés Arquitectónico: 2****NIVEL IV**

PROVINCIA CÁDIZ  
 COMARCA Sierra de Cádiz  
 MUNICIPIO Setenil de las Bodegas  
 REFERENCIA CATASTRAL 11034A01100091

PROTECCIÓN LEY 14/2007 -  
 CAT. PLANEAMIENTO VIGENTE -  
 CAT. PLANEAMIENTO TRAMIT -

-  
 Titularidad  
 Uso Actual  
 Estado de conservación

**Ayuntamiento  
 Educativo**

-

**CA-STN-026****HOTEL MUNICIPAL****Interés Arquitectónico: 2****NIVEL IV**

PROVINCIA CÁDIZ  
 COMARCA Sierra de Cádiz  
 MUNICIPIO Setenil de las Bodegas  
 REFERENCIA CATASTRAL 6720601UF0862S

PROTECCIÓN LEY 14/2007 -  
 CAT. PLANEAMIENTO VIGENTE -  
 CAT. PLANEAMIENTO TRAMIT -

-  
 Titularidad  
 Uso Actual  
 Estado de conservación

**Ayuntamiento  
 Hotelero**

-

**CA-STN-027****POLIDEPORTIVO MUNICIPAL 28 DE FEBRERO****Interés Arquitectónico: 2****NIVEL IV**

PROVINCIA CÁDIZ  
 COMARCA Sierra de Cádiz  
 MUNICIPIO Setenil de las Bodegas  
 REFERENCIA CATASTRAL 6720601UF0862S

PROTECCIÓN LEY 14/2007 -  
 CAT. PLANEAMIENTO VIGENTE -  
 CAT. PLANEAMIENTO TRAMIT -

-  
 Titularidad  
 Uso Actual  
 Estado de conservación

**Ayuntamiento  
 Deportivo**

-

**MUNICIPIO**

TARIFA

El municipio de Tarifa, con su poliédrico carácter, posee un rico patrimonio arquitectónico que refleja sus diversas facetas culturales, históricas y sociales. Las construcciones militares y defensivas su unen a las ligadas a la actividad pesquera o a las de carácter cívico y social. Y, de entre ellas, el ayuntamiento es titular de un notable conjunto, tanto en el núcleo principal como en sus diversas pedanías. Entre los edificios de Nivel I destacamos la Casa del Pósito, la Biblioteca y Archivo Municipal, la Casa Consistorial y la brillante Casa del Mar, junto a la propia Casa Consistorial, el edificio del Hogar del Pensionista y Fomento (antiguo Juzgado), el Antiguo Matadero Municipal (con cierto potencial) y las casas consistoriales de Tahivilla y Facinas. De entre los que tienen usos de Nivel II deben reseñarse el Castillo de Guzmán el Bueno, las murallas y Puerta de Jerez, la Iglesia de Santa María, la Antigua Cárcel, el Mercado de Abastos, el Castillo de Santa Catalina, etc.

**CA-TAR-001****CASA CONSISTORIAL**

PROVINCIA  
COMARCA  
MUNICIPIO  
REFERENCIA CATASTRAL

CÁDIZ  
Campo de Gibraltar  
Tarifa  
5585413TE6858N

PROTECCIÓN LEY 14/2007  
CAT. PLANEAMIENTO VIGENTE  
CAT. PLANEAMIENTO TRAMIT

BCG por Disposición Adicional Sexta  
Protección Ambiental Grado 1 (117)  
-

**Interés Arquitectónico: 3****NIVEL I**

El edificio, ubicado entre la Plaza de Santa María y las murallas, es el resultado de intervenciones sucesivas sobre el antiguo Convento de Santa María. Su estructura interior es de cierta complejidad, destacando el patio porticado en el que tiene un fuerte protagonismo la escalera central y axial con sendos pozos laterales. (Ver ficha reducida)

Titularidad  
Uso Actual  
Estado de conservación

**Ayuntamiento  
Administrativo  
Buen estado de conservación**

**CA-TAR-002****IGLESIA DE SANTA MARÍA**

PROVINCIA  
COMARCA  
MUNICIPIO  
REFERENCIA CATASTRAL

CÁDIZ  
Campo de Gibraltar  
Tarifa  
5585412TE6858N

PROTECCIÓN LEY 14/2007  
CAT. PLANEAMIENTO VIGENTE  
CAT. PLANEAMIENTO TRAMIT

BCG por Disposición Adicional Sexta  
-  
-

**Interés Arquitectónico: 4****NIVEL II**

Ubicada dentro del recinto amurallado del Castillo de Guzmán el Bueno, se construyó en el s. XIII sobre una antigua mezquita, de la que se conservan 4 columnas y un artesonado. De planta rectangular, dividida en 3 naves, con nave central mayor, su fachada principal es posterior. Rehabilitada recientemente como salón de actos (Arq. Carlos Rondón).

Titularidad  
Uso Actual  
Estado de conservación

**Ayuntamiento  
Cultural**

**CA-TAR-003****CASA DEL PÓSITO**

PROVINCIA  
COMARCA  
MUNICIPIO  
REFERENCIA CATASTRAL

CÁDIZ  
Campo de Gibraltar  
Tarifa  
5585411TE6858N

PROTECCIÓN LEY 14/2007  
CAT. PLANEAMIENTO VIGENTE  
CAT. PLANEAMIENTO TRAMIT

BCG por Disposición Adicional Sexta  
Protección Integral (114)  
-

**Interés Arquitectónico: 4****NIVEL I**

De traza clasicista, probablemente de fines del s. XVIII, el antiguo pósito de Tarifa es una edificación simétrica, sólida y contundente en su geometría. De planta rectangular, se modula en 2 crujías con 7 vanos cada una, con bóvedas de arista sobre pilares, en planta baja, y cubierta de teja sobre estructura de madera. (Ver ficha completa)

Titularidad  
Uso Actual  
Estado de conservación

**Ayuntamiento  
Polivalente  
Degradado**

**CA-TAR-004****BIBLIOTECA Y ARCHIVO MUNICIPAL****Interés Arquitectónico: 4****NIVEL I**

PROVINCIA	CÁDIZ
COMARCA	Campo de Gibraltar
MUNICIPIO	Tarifa
REFERENCIA CATASTRAL	5686201TE6858N
PROTECCIÓN LEY 14/2007	BCG por Disposición Adicional Sexta
CAT. PLANEAMIENTO VIGENTE	Protección Estructural (116)
CAT. PLANEAMIENTO TRAMIT	-

Edificio historicista, de 1929 y rasgos neoislámicos que ha sido modificado recientemente. De planta rectangular, se organiza simétricamente a partir de una fachada con acceso bajo un torreón octogonal, dos alas laterales de cierto volumen y un patio central con galería perimetral que relaciona distintos ámbitos. (Ver ficha completa)

Titularidad  
Uso Actual  
Estado de conservación

**Ayuntamiento  
Biblioteca  
Degradado**

**CA-TAR-005****CASA DE LA JUVENTUD****Interés Arquitectónico: 2****NIVEL IV**

PROVINCIA	CÁDIZ
COMARCA	Campo de Gibraltar
MUNICIPIO	Tarifa
REFERENCIA CATASTRAL	5585415TE6858N
PROTECCIÓN LEY 14/2007	-
CAT. PLANEAMIENTO VIGENTE	-
CAT. PLANEAMIENTO TRAMIT	-

-

Titularidad  
Uso Actual  
Estado de conservación

**Ayuntamiento  
Sociocultural  
-**

**CA-TAR-006****EDIFICIO GUZMÁN EL BUENO****Interés Arquitectónico: 3****NIVEL III**

PROVINCIA	CÁDIZ
COMARCA	Campo de Gibraltar
MUNICIPIO	Tarifa
REFERENCIA CATASTRAL	5585407TE6858N
PROTECCIÓN LEY 14/2007	-
CAT. PLANEAMIENTO VIGENTE	-
CAT. PLANEAMIENTO TRAMIT	-

-

Titularidad  
Uso Actual  
Estado de conservación

**preparado para la demolición  
Ayuntamiento  
En desuso  
Muy degradado**

**CA-TAR-007****CASTILLO DE GUZMÁN EL BUENO****Interés Arquitectónico: 5****NIVEL II**

PROVINCIA	CÁDIZ
COMARCA	Campo de Gibraltar
MUNICIPIO	Tarifa
REFERENCIA CATASTRAL	5585412TE6858N
PROTECCIÓN LEY 14/2007	Bien de Interés Cultural (BIC) inscrito
CAT. PLANEAMIENTO VIGENTE	-
CAT. PLANEAMIENTO TRAMIT	-

Fortificación del s. X, tres de cuyos frentes se conservan intactos. El lado este, más alterado, cuenta con una puerta de acceso situada entre 2 torres, de periodo taifa. Actualmente, tres cuartas partes del castillo están rehabilitadas y adaptadas a museo y visitas. La parte sin rehabilitar está pendiente de subvención de la Consejería de Cultura.

Titularidad  
Uso Actual  
Estado de conservación

**Ayuntamiento  
Cultural**

**CA-TAR-008****ANTIGUA CÁRCEL****Interés Arquitectónico: 4****NIVEL II**

PROVINCIA CÁDIZ  
 COMARCA Campo de Gibraltar  
 MUNICIPIO Tarifa  
 REFERENCIA CATASTRAL 5687627TE6858N

PROTECCIÓN LEY 14/2007 BCG por Disposición Adicional Sexta  
 CAT. PLANEAMIENTO VIGENTE -  
 CAT. PLANEAMIENTO TRAMIT -

Antigua cárcel ubicada en el casco histórico. Conserva restos de la muralla con añadidos de la Edad Moderna. Edificio de 2 plantas, muy reformado en su interior. Cuenta con naves cubiertas con bóvedas de cañón, situadas entre torres de la muralla. Rehabilitado entre 1991-95 para sala de exposiciones, requiere mejoras en accesibilidad.

Titularidad  
 Uso Actual  
 Estado de conservación

**Ayuntamiento Cultural****CA-TAR-009****CASA DE LA CULTURA****Interés Arquitectónico: 2****NIVEL IV**

PROVINCIA CÁDIZ  
 COMARCA Campo de Gibraltar  
 MUNICIPIO Tarifa  
 REFERENCIA CATASTRAL 5687619TE6858N

PROTECCIÓN LEY 14/2007 -  
 CAT. PLANEAMIENTO VIGENTE -  
 CAT. PLANEAMIENTO TRAMIT -

-

Titularidad  
 Uso Actual  
 Estado de conservación

**Ayuntamiento Cultural****CA-TAR-010****MERCADO DE ABASTOS****Interés Arquitectónico: 4****NIVEL II**

PROVINCIA CÁDIZ  
 COMARCA Campo de Gibraltar  
 MUNICIPIO Tarifa  
 REFERENCIA CATASTRAL 5387414TE6858N

PROTECCIÓN LEY 14/2007 BCG por Disposición Adicional Sexta  
 CAT. PLANEAMIENTO VIGENTE -  
 CAT. PLANEAMIENTO TRAMIT -

De estilo neomudéjar, construido sobre el convento de la Trinidad (s. XVI), se organiza en torno a un patio cubierto con montera sobre cerchas metálicas. Alrededor del patio se dispone una galería abierta a la que abren los puestos de venta. Presenta un cuerpo de 2 plantas adosado a fachada principal. Reformado en 1987 (R. Romero y C. Ortiz).

Titularidad  
 Uso Actual  
 Estado de conservación

**Ayuntamiento Comercial****CA-TAR-011****TEATRO MUNICIPAL Y CINE ALAMEDA****Interés Arquitectónico: 3****NIVEL II**

PROVINCIA CÁDIZ  
 COMARCA Campo de Gibraltar  
 MUNICIPIO Tarifa  
 REFERENCIA CATASTRAL 5387413TE6858N

PROTECCIÓN LEY 14/2007 BCG por Disposición Adicional Sexta  
 CAT. PLANEAMIENTO VIGENTE -  
 CAT. PLANEAMIENTO TRAMIT -

Obra de M. Bretones y J. González (2011), sustituyendo un teatro anterior. Tangente a la muralla medieval, punto final del Paseo de la Alameda, donde se ubica su acceso principal. La parcela en L se aprovecha para canalizar las diferentes. La volumetría de la sala principal se evidencia al exterior

Titularidad  
 Uso Actual  
 Estado de conservación

**Ayuntamiento De ocio / espectáculo**



**CA-TAR-012****GUARDERÍA MUNICIPAL****Interés Arquitectónico: 2****NIVEL IV**

PROVINCIA CÁDIZ  
 COMARCA Campo de Gibraltar  
 MUNICIPIO Tarifa  
 REFERENCIA CATASTRAL 5788201TE6858N

PROTECCIÓN LEY 14/2007 -  
 CAT. PLANEAMIENTO VIGENTE -  
 CAT. PLANEAMIENTO TRAMIT -

-  
 Titularidad  
 Uso Actual  
 Estado de conservación

**Ayuntamiento  
Educativo**

**CA-TAR-013****EDIFICIO HOGAR DEL PENSIONISTA Y FOMENTO****Interés Arquitectónico: 3****NIVEL I**

PROVINCIA CÁDIZ  
 COMARCA Campo de Gibraltar  
 MUNICIPIO Tarifa  
 REFERENCIA CATASTRAL 5788202TE6858N

PROTECCIÓN LEY 14/2007 Sin protección  
 CAT. PLANEAMIENTO VIGENTE -  
 CAT. PLANEAMIENTO TRAMIT -

Este edificio albergó un juzgado aunque quizás fuese concebido como edificio docente. Con una organización simétrica, un espacio de acceso central, enfatizado por una cúpula, y dos alas laterales con grandes huecos, el edificio se sitúa extramuros, enfrente al eje urbano que termina en la Puerta del Retiro. (Ver ficha reducida)

Titularidad  
 Uso Actual  
 Estado de conservación

**Ayuntamiento  
Polivalente  
Normal estado de conservación**

**CA-TAR-014****CASA DEL MAR****Interés Arquitectónico: 4****NIVEL I**

PROVINCIA CÁDIZ  
 COMARCA Campo de Gibraltar  
 MUNICIPIO Tarifa  
 REFERENCIA CATASTRAL 5688501TE6858N

PROTECCIÓN LEY 14/2007 BCG por Disposición Adicional Sexta  
 CAT. PLANEAMIENTO VIGENTE -  
 CAT. PLANEAMIENTO TRAMIT -

Obra del arquitecto Pablo García Villanueva, este edificio es uno de los exponentes destacados de la arquitectura orgánica de los años 70 en la provincia. Sobre un basamento común de piedra se depositan una serie de volúmenes con geometrías curvas y ciegas, y acabados en tirolesa, el conjunto rodeado de pequeños jardines. (Ver ficha completa)

Titularidad  
 Uso Actual  
 Estado de conservación

**Ayuntamiento  
Administrativo  
Muy degradado**

**CA-TAR-015****MURALLAS Y PUERTA DE JEREZ****Interés Arquitectónico: 5****NIVEL II**

PROVINCIA CÁDIZ  
 COMARCA Campo de Gibraltar  
 MUNICIPIO Tarifa  
 REFERENCIA CATASTRAL NO CATASTRADO

PROTECCIÓN LEY 14/2007 Bien de Interés Cultural (BIC) inscrito  
 CAT. PLANEAMIENTO VIGENTE -  
 CAT. PLANEAMIENTO TRAMIT -

Muralla de origen medieval que encierra en su interior el casco antiguo. El recinto visible hoy día encierra a su vez 2 recintos anteriores: la Almedina (época almorávide) y la Aljaranda (ampliación de ésta en dirección noreste). La muralla del Arrabal, contenedora de las anteriores, data del s. XIII e incluye la Puerta de Jerez.

Titularidad  
 Uso Actual  
 Estado de conservación

**Ayuntamiento  
Cultural**

**CA-TAR-016****CENTRO DE INTERPRETACIÓN DE CETÁCEOS****Interés Arquitectónico: 2****NIVEL IV**

PROVINCIA CÁDIZ  
 COMARCA Campo de Gibraltar  
 MUNICIPIO Tarifa  
 REFERENCIA CATASTRAL 5284510TE6858S

PROTECCIÓN LEY 14/2007 -  
 CAT. PLANEAMIENTO VIGENTE -  
 CAT. PLANEAMIENTO TRAMIT -

-  
 Titularidad  
 Uso Actual  
 Estado de conservación

**Ayuntamiento Cultural****CA-TAR-017****CASTILLO DE SANTA CATALINA****Interés Arquitectónico: 4****NIVEL II**

PROVINCIA CÁDIZ  
 COMARCA Campo de Gibraltar  
 MUNICIPIO Tarifa  
 REFERENCIA CATASTRAL 5183901TE6858S

PROTECCIÓN LEY 14/2007 Bien de Interés Cultural (BIC) inscrito  
 CAT. PLANEAMIENTO VIGENTE -  
 CAT. PLANEAMIENTO TRAMIT -

Construido a comienzos del s.XX sobre los restos de una antiguo fuerte, su imagen es la de un palacete renacentista construido con materiales actuales. Entre otros usos asumió durante un tiempo el de centro de observación meteorológica. Hoy está sin uso y en mal estado de conservación. Estuvo previsto un concurso de ideas, con usos turístico.

Titularidad  
 Uso Actual  
 Estado de conservación

**Ayuntamiento En desuso****CA-TAR-018****PLAZA DE TOROS****Interés Arquitectónico: 4****NIVEL II**

PROVINCIA CÁDIZ  
 COMARCA Campo de Gibraltar  
 MUNICIPIO Tarifa  
 REFERENCIA CATASTRAL 5089301TE6858N

PROTECCIÓN LEY 14/2007 BCG por Disposición Adicional Sexta  
 CAT. PLANEAMIENTO VIGENTE -  
 CAT. PLANEAMIENTO TRAMIT -

Fecha en 1879, alejada del casco histórico y muy cercana a la Playa de los Lances, es de especial interés el diálogo que establece con la estructura urbana y la topografía. Parte de las gradas están excavadas directamente en la roca, aprovechando la pendiente natural del terreno. Actualmente en obras aunque aparentemente paralizadas.

Titularidad  
 Uso Actual  
 Estado de conservación

**Ayuntamiento De ocio / espectáculo****CA-TAR-019****MERCADO DE ABASTOS VIRGEN DEL CARMEN****Interés Arquitectónico: 2****NIVEL IV**

PROVINCIA CÁDIZ  
 COMARCA Campo de Gibraltar  
 MUNICIPIO Tarifa  
 REFERENCIA CATASTRAL 5692501TE6859S

PROTECCIÓN LEY 14/2007 -  
 CAT. PLANEAMIENTO VIGENTE -  
 CAT. PLANEAMIENTO TRAMIT -

-  
 Titularidad  
 Uso Actual  
 Estado de conservación

**Ayuntamiento Comercial**

**CA-TAR-020****ANTIGUO MATADERO MUNICIPAL Y VIVIENDA****Interés Arquitectónico: 3****NIVEL I**

PROVINCIA CÁDIZ  
 COMARCA Campo de Gibraltar  
 MUNICIPIO Tarifa  
 REFERENCIA CATASTRAL 4991202TE6849S

PROTECCIÓN LEY 14/2007 Sin protección  
 CAT. PLANEAMIENTO VIGENTE -  
 CAT. PLANEAMIENTO TRAMIT -

Construido a mediados de los años 50, es uno de los pocos edificios públicos de este periodo. Se ubicaba fuera de los límites del núcleo urbano, con una volumetría que combina rasgos académicos con recursos que evidencian cierta flexibilidad compositiva, destacando el torreón y la portada de acceso principal. (Ver ficha completa)

Titularidad  
 Uso Actual  
 Estado de conservación

**Ayuntamiento  
 En desuso  
 Muy degradado**

**CA-TAR-021****PISCINA MUNICIPAL CUBIERTA****Interés Arquitectónico: 2****NIVEL IV**

PROVINCIA CÁDIZ  
 COMARCA Campo de Gibraltar  
 MUNICIPIO Tarifa  
 REFERENCIA CATASTRAL 4791401TE6849S

PROTECCIÓN LEY 14/2007 -  
 CAT. PLANEAMIENTO VIGENTE -  
 CAT. PLANEAMIENTO TRAMIT -

-

Titularidad  
 Uso Actual  
 Estado de conservación

**Ayuntamiento  
 Deportivo**

**CA-TAR-022****CEMENTERIO MUNICIPAL****Interés Arquitectónico: 4****NIVEL II**

PROVINCIA CÁDIZ  
 COMARCA Campo de Gibraltar  
 MUNICIPIO Tarifa  
 REFERENCIA CATASTRAL 11035A02000055

PROTECCIÓN LEY 14/2007 BCG por Disposición Adicional Sexta  
 CAT. PLANEAMIENTO VIGENTE -  
 CAT. PLANEAMIENTO TRAMIT -

Conocido como cementerio del "Santo Cristo de las Ánimas. Recinto rectangular al que se accede por el centro de uno de los lados mayores. Cuerpo edificado en el acceso, con parte central resaltada con frontón. Destaca la ubicación de la singular capilla, frente a la puerta del recinto.

Titularidad  
 Uso Actual  
 Estado de conservación

**Ayuntamiento  
 Cementerio**

**CA-TAR-023****NUEVO POLIDEPORTIVO****Interés Arquitectónico: 3****NIVEL II**

PROVINCIA CÁDIZ  
 COMARCA Campo de Gibraltar  
 MUNICIPIO Tarifa  
 REFERENCIA CATASTRAL 4599901TE6849N

PROTECCIÓN LEY 14/2007 Sin protección  
 CAT. PLANEAMIENTO VIGENTE -  
 CAT. PLANEAMIENTO TRAMIT -

Pabellón polideportivo de en torno a 2010, ubicado en una zona de expansión del núcleo urbano. Con recursos similares al de Conil, está integrado por un gran volumen (pabellón) y una pieza baja de acceso y servicios. Muy cerrados al exterior, se iluminan cenitalmente y por una banda de huecos bajos, que sirve para articular ambas piezas entre si.

Titularidad  
 Uso Actual  
 Estado de conservación

**Ayuntamiento  
 Deportivo**

**CA-TAR-024****COLEGIO (BOLONIA - LENTISCAL)****Interés Arquitectónico: 2****NIVEL IV**

PROVINCIA CÁDIZ  
 COMARCA Campo de Gibraltar  
 MUNICIPIO Tarifa  
 REFERENCIA CATASTRAL 1471101TE5917S

PROTECCIÓN LEY 14/2007 -  
 CAT. PLANEAMIENTO VIGENTE -  
 CAT. PLANEAMIENTO TRAMIT -

-  
 Titularidad  
 Uso Actual  
 Estado de conservación

**Ayuntamiento Educativo****CA-TAR-025****CASA CONSISTORIAL DE FACINAS (FACINAS)****Interés Arquitectónico: 3****NIVEL I**

PROVINCIA CÁDIZ  
 COMARCA Campo de Gibraltar  
 MUNICIPIO Tarifa  
 REFERENCIA CATASTRAL 7432201TF5073S

PROTECCIÓN LEY 14/2007 Sin protección  
 CAT. PLANEAMIENTO VIGENTE -  
 CAT. PLANEAMIENTO TRAMIT -

Construido en base a un sencillo esquema de una sola crujía conformada por sólidos muros de carga y de una sola planta de altura, el ayuntamiento se ubica en las cotas más altas de esta pedanía, sobre un potente basamento urbano en el que se aglutinaron diversos edificios de carácter público. (Ver ficha reducida)

Titularidad  
 Uso Actual  
 Estado de conservación

**Ayuntamiento Administrativo**  
**Normal estado de conservación****CA-TAR-026****ANTIGUA AULA CASA DEL MÉDICO (FACINAS)****Interés Arquitectónico: 3****NIVEL II**

PROVINCIA CÁDIZ  
 COMARCA Campo de Gibraltar  
 MUNICIPIO Tarifa  
 REFERENCIA CATASTRAL 7331401TF5073S

PROTECCIÓN LEY 14/2007 Sin protección  
 CAT. PLANEAMIENTO VIGENTE -  
 CAT. PLANEAMIENTO TRAMIT -

Este edificio ha albergado a lo largo de su breve historia (desde mediados del siglo XX) una serie de dependencias ligadas a usos comunitarios (vivienda del médico, correos, ambulatorio, etc). Ubicado a espaldas del ayuntamiento, presenta rasgos en su léxico que lo emparentan con otros edificios municipales de la fecha.

Titularidad  
 Uso Actual  
 Estado de conservación

**Ayuntamiento Polivalente****CA-TAR-027****EDIFICIO CINE (FACINAS)****Interés Arquitectónico: 3****NIVEL II**

PROVINCIA CÁDIZ  
 COMARCA Campo de Gibraltar  
 MUNICIPIO Tarifa  
 REFERENCIA CATASTRAL 7432308TF5073S

PROTECCIÓN LEY 14/2007 Sin protección  
 CAT. PLANEAMIENTO VIGENTE -  
 CAT. PLANEAMIENTO TRAMIT -

Espacio comunitario, recientemente rehabilitado, concebido como cine, con una sencilla estructura de nave perpendicular a fachada y crujía de servicios anexa. En su sencilla composición de fachada se combina recursos para acentuar la condición pública del recinto, insertando el espacio de la cabina de proyección en dicho esquema.

Titularidad  
 Uso Actual  
 Estado de conservación

**Ayuntamiento De ocio / espectáculo**

**CA-TAR-028****MERCADO DE ABASTOS DE FACINAS (FACINAS)****Interés Arquitectónico: 2****NIVEL IV**

PROVINCIA CÁDIZ  
 COMARCA Campo de Gibraltar  
 MUNICIPIO Tarifa  
 REFERENCIA CATASTRAL 7333801TF5073S

PROTECCIÓN LEY 14/2007 -  
 CAT. PLANEAMIENTO VIGENTE -  
 CAT. PLANEAMIENTO TRAMIT -

-  
 Titularidad  
 Uso Actual  
 Estado de conservación

**Ayuntamiento  
Comercial****CA-TAR-029****CASA DE LA JUVENTUD Y BIBLIOTECA (FACINAS)****Interés Arquitectónico: 2****NIVEL IV**

PROVINCIA CÁDIZ  
 COMARCA Campo de Gibraltar  
 MUNICIPIO Tarifa  
 REFERENCIA CATASTRAL 7234601TF5073S

PROTECCIÓN LEY 14/2007 -  
 CAT. PLANEAMIENTO VIGENTE -  
 CAT. PLANEAMIENTO TRAMIT -

-  
 Titularidad  
 Uso Actual  
 Estado de conservación

**Ayuntamiento  
Cultural****CA-TAR-030****CASA CONSISTORIAL DE TAHIVILLA (TAHIVILLA)****Interés Arquitectónico: 3****NIVEL I**

PROVINCIA CÁDIZ  
 COMARCA Campo de Gibraltar  
 MUNICIPIO Tarifa  
 REFERENCIA CATASTRAL 2280401TF5028S

PROTECCIÓN LEY 14/2007 Sin protección  
 CAT. PLANEAMIENTO VIGENTE -  
 CAT. PLANEAMIENTO TRAMIT -

Es uno de los edificios singulares que junto a la iglesia se asoman a la plaza central de este poblado de colonización. De escala contenida, se organiza en dos crujías paralelas y dos niveles, con muros de carga y pórticos del hormigón armado con un lenguaje que macla la arquitectura popular y elementos barrocos. (Ver ficha completa)

Titularidad  
 Uso Actual  
 Estado de conservación

**Ayuntamiento  
Administrativo  
Degradado****CA-TAR-031****CENTRO CULTURAL (TAHIVILLA)****Interés Arquitectónico: 2****NIVEL IV**

PROVINCIA CÁDIZ  
 COMARCA Campo de Gibraltar  
 MUNICIPIO Tarifa  
 REFERENCIA CATASTRAL 2282104TF5028S

PROTECCIÓN LEY 14/2007 -  
 CAT. PLANEAMIENTO VIGENTE -  
 CAT. PLANEAMIENTO TRAMIT -

-  
 Titularidad  
 Uso Actual  
 Estado de conservación

**Ayuntamiento  
Cultural**

**CA-TAR-032****CONSULTORIO MÉDICO DE TAHIVILLA (TAHIVILLA)****Interés Arquitectónico: 2****NIVEL IV**

PROVINCIA CÁDIZ  
 COMARCA Campo de Gibraltar  
 MUNICIPIO Tarifa  
 REFERENCIA CATASTRAL 2181801TF5028S

PROTECCIÓN LEY 14/2007 -  
 CAT. PLANEAMIENTO VIGENTE -  
 CAT. PLANEAMIENTO TRAMIT -

-  
 Titularidad  
 Uso Actual  
 Estado de conservación

**Ayuntamiento Hospitalario****CA-TAR-033****PISCINA MUNICIPAL (TAHIVILLA)****Interés Arquitectónico: 3****NIVEL II**

PROVINCIA CÁDIZ  
 COMARCA Campo de Gibraltar  
 MUNICIPIO Tarifa  
 REFERENCIA CATASTRAL 2181101TF5028S

PROTECCIÓN LEY 14/2007 Sin protección  
 CAT. PLANEAMIENTO VIGENTE -  
 CAT. PLANEAMIENTO TRAMIT -

Pequeño y sencillo recinto cerrado que alberga una piscina pública, inserta en la trama urbana, en la que destaca la conformación de un espacio público previo, a otra cota y dotado de un valioso espacio en sombra, cuya definición formal busca una cierta integración en la volumetría del caserío.

Titularidad  
 Uso Actual  
 Estado de conservación

**Ayuntamiento Deportivo****CA-TAR-034****COLEGIO CAMPIÑA DE TARIFA (TAHIVILLA)****Interés Arquitectónico: 2****NIVEL IV**

PROVINCIA CÁDIZ  
 COMARCA Campo de Gibraltar  
 MUNICIPIO Tarifa  
 REFERENCIA CATASTRAL 2080701TF5028S

PROTECCIÓN LEY 14/2007 -  
 CAT. PLANEAMIENTO VIGENTE -  
 CAT. PLANEAMIENTO TRAMIT -

-  
 Titularidad  
 Uso Actual  
 Estado de conservación

**Ayuntamiento Educativo****CA-TAR-035****CEMENTERIO MUNICIPAL DE TAHIVILLA (TAHIVILLA)****Interés Arquitectónico: 3****NIVEL II**

PROVINCIA CÁDIZ  
 COMARCA Campo de Gibraltar  
 MUNICIPIO Tarifa  
 REFERENCIA CATASTRAL 11035A00700033

PROTECCIÓN LEY 14/2007 Sin protección  
 CAT. PLANEAMIENTO VIGENTE -  
 CAT. PLANEAMIENTO TRAMIT -

Pequeño cementerio coetáneo al poblado de colonización, con interesantes recursos proyectuales, como la articulación de la secuencia de ingreso generando una concavidad con la ayuda del volumen de la pequeña capilla y de las dependencias de servicio. Parte de una cuartelada de nichos se ha recrecido, con efectos formales negativos.

Titularidad  
 Uso Actual  
 Estado de conservación

**Ayuntamiento Cementerio**

**CA-TAR-036**

**ANTIGUO CUARTEL DE LA GUARDIA CIVIL (ATLANTERRA)**

**Interés Arquitectónico: 2**

**NIVEL IV**



PROVINCIA CÁDIZ  
COMARCA Campo de Gibraltar  
MUNICIPIO Tarifa  
REFERENCIA CATASTRAL 4520911TF4042S

PROTECCIÓN LEY 14/2007 -  
CAT. PLANEAMIENTO VIGENTE -  
CAT. PLANEAMIENTO TRAMIT -

-  
Titularidad  
Uso Actual  
Estado de conservación

**Ayuntamiento  
En desuso  
Degradado**

**MUNICIPIO****TORRE ALHÁQUIME**

El casco histórico del municipio de Torre Alháuquime se caracteriza por la estrecha relación existente entre su estructura urbana y la topografía de su singular emplazamiento. La conformación del caserío y los espacios urbanos, en base a patrones de crecimiento propios de tejidos medievales, es indisoluble de dicha topografía. Este proceso ha dejado una huella indeleble en la geometría de los espacios públicos y en la estructura interna de los edificios. La ajustada dimensión del municipio encuentra correspondencia en el ajustado patrimonio edilicio del ayuntamiento y en la propia escala del edificio reseñable entre los de Nivel I de este inventario: la Casa Consistorial. Entre los edificios de Nivel II encontramos su pequeño pero correcto Mercado de Abastos, el edificio del Consultorio, el Cementerio Municipal y un sencillo pero interesante Depósito de agua, en un enclave privilegiado que lo dota de un alto potencial en caso de poder ser reconvertido para otros usos.

**CA-TOR-001****CASA CONSISTORIAL**

PROVINCIA CÁDIZ  
COMARCA Sierra de Cádiz  
MUNICIPIO Torre Alháuquime  
REFERENCIA CATASTRAL 1080439UF0818S

PROTECCIÓN LEY 14/2007 Sin protección  
CAT. PLANEAMIENTO VIGENTE -  
CAT. PLANEAMIENTO TRAMIT -

**Interés Arquitectónico: 3****NIVEL I**

El casco histórico del municipio se caracteriza por la estrecha relación existente entre su estructura urbana y la topografía que se proyecta en la geometría de los espacios públicos y la de los edificios, con desniveles internos, accesos a cotas distintas o cambios de escala vertical, de los que es un claro ejemplo la Casa Consistorial.

Titularidad  
Uso Actual  
Estado de conservación

**Ayuntamiento  
Administrativo  
Normal estado de conservación**

**CA-TOR-002****DEPÓSITO DE AGUA**

PROVINCIA CÁDIZ  
COMARCA Sierra de Cádiz  
MUNICIPIO Torre Alháuquime  
REFERENCIA CATASTRAL 1080468UF0818S

PROTECCIÓN LEY 14/2007 Sin protección  
CAT. PLANEAMIENTO VIGENTE -  
CAT. PLANEAMIENTO TRAMIT -

**Interés Arquitectónico: 3****NIVEL II**

Depósito de agua ubicado en una ubicación privilegiada, junto al recinto fortificado y exento, que sigue teniendo cierta utilidad, como depósito auxiliar de emergencia. Su interesante espacialidad, su estratégica ubicación y la posibilidad de que pierda su funcionalidad original, lo dotan de un alto potencial para asumir posibles cometidos nuevos.

Titularidad  
Uso Actual  
Estado de conservación

**Ayuntamiento  
Servicios  
-**

**CA-TOR-003****MERCADO DE ABASTOS**

PROVINCIA CÁDIZ  
COMARCA Sierra de Cádiz  
MUNICIPIO Torre Alháuquime  
REFERENCIA CATASTRAL 0980322UF0808S

PROTECCIÓN LEY 14/2007 Sin protección  
CAT. PLANEAMIENTO VIGENTE -  
CAT. PLANEAMIENTO TRAMIT -

**Interés Arquitectónico: 3****NIVEL II**

Pequeño pero sencillo y activo edificio destinado a mercado, resuelto en una sola nave inserta en la trama doméstica. Se singulariza a través de su volumetría simple, fachada casi ciega y los elementos de rotulación. La acusada pendiente del cerro en que se implanta el municipio ha obligado a conformar una rampa de acceso, poco integrada.

Titularidad  
Uso Actual  
Estado de conservación

**Ayuntamiento  
Comercial  
-**



**CA-TOR-004****CONSULTORIO****Interés Arquitectónico: 3****NIVEL II**

PROVINCIA CÁDIZ  
 COMARCA Sierra de Cádiz  
 MUNICIPIO Torre Alháquime  
 REFERENCIA CATASTRAL 0980325UF0808S

PROTECCIÓN LEY 14/2007 Sin protección  
 CAT. PLANEAMIENTO VIGENTE -  
 CAT. PLANEAMIENTO TRAMIT -

Pequeño consultorio médico ubicado en un edificio que responde a un tipo registrado en numerosos municipios de la provincia, originalmente con uso domestico (casas de médicos o casas de maestros). Construidos en los años 40-50 del siglo XX, presentan una volumetría ligeramente descompuesta buscando cierto diálogo con la escala del caserío.

Titularidad  
 Uso Actual  
 Estado de conservación

**Ayuntamiento  
 Hospitalario**

**CA-TOR-005****CENTRO DE USOS MÚLTIPLES****Interés Arquitectónico: 2****NIVEL IV**

PROVINCIA CÁDIZ  
 COMARCA Sierra de Cádiz  
 MUNICIPIO Torre Alháquime  
 REFERENCIA CATASTRAL 1081903UF0818S

PROTECCIÓN LEY 14/2007 -  
 CAT. PLANEAMIENTO VIGENTE -  
 CAT. PLANEAMIENTO TRAMIT -

-

Titularidad  
 Uso Actual  
 Estado de conservación

**Ayuntamiento  
 Polivalente**

**CA-TOR-006****ANTIGUO SILO****Interés Arquitectónico: 2****NIVEL IV**

PROVINCIA CÁDIZ  
 COMARCA Sierra de Cádiz  
 MUNICIPIO Torre Alháquime  
 REFERENCIA CATASTRAL 1181504UF0818S

PROTECCIÓN LEY 14/2007 -  
 CAT. PLANEAMIENTO VIGENTE -  
 CAT. PLANEAMIENTO TRAMIT -

-

Titularidad  
 Uso Actual  
 Estado de conservación

**Ayuntamiento  
 Hospitalario**

**CA-TOR-007****GUARDERÍA****Interés Arquitectónico: 2****NIVEL IV**

PROVINCIA CÁDIZ  
 COMARCA Sierra de Cádiz  
 MUNICIPIO Torre Alháquime  
 REFERENCIA CATASTRAL 1281501UF0818S

PROTECCIÓN LEY 14/2007 -  
 CAT. PLANEAMIENTO VIGENTE -  
 CAT. PLANEAMIENTO TRAMIT -

-

Titularidad  
 Uso Actual  
 Estado de conservación

**Ayuntamiento  
 Educativo**

**CA-TOR-008****NAVE INDUSTRIAL****Interés Arquitectónico: 2****NIVEL IV**

PROVINCIA CÁDIZ  
 COMARCA Sierra de Cádiz  
 MUNICIPIO Torre Alháquime  
 REFERENCIA CATASTRAL 1079706UF0817N

PROTECCIÓN LEY 14/2007 -  
 CAT. PLANEAMIENTO VIGENTE -  
 CAT. PLANEAMIENTO TRAMIT -

-  
 Titularidad  
 Uso Actual  
 Estado de conservación

**Ayuntamiento Industrial**

**CA-TOR-009****NAVE INDUSTRIAL****Interés Arquitectónico: 2****NIVEL IV**

PROVINCIA CÁDIZ  
 COMARCA Sierra de Cádiz  
 MUNICIPIO Torre Alháquime  
 REFERENCIA CATASTRAL 1079707UF0817N

PROTECCIÓN LEY 14/2007 -  
 CAT. PLANEAMIENTO VIGENTE -  
 CAT. PLANEAMIENTO TRAMIT -

-  
 Titularidad  
 Uso Actual  
 Estado de conservación

**Ayuntamiento Industrial**

**CA-TOR-010****CEIP SAGRADO CORAZÓN DE JESÚS****Interés Arquitectónico: 2****NIVEL IV**

PROVINCIA CÁDIZ  
 COMARCA Sierra de Cádiz  
 MUNICIPIO Torre Alháquime  
 REFERENCIA CATASTRAL 1178502UF0817N

PROTECCIÓN LEY 14/2007 -  
 CAT. PLANEAMIENTO VIGENTE -  
 CAT. PLANEAMIENTO TRAMIT -

-  
 Titularidad  
 Uso Actual  
 Estado de conservación

**Ayuntamiento Educativo**

**CA-TOR-011****PISCINA MUNICIPAL****Interés Arquitectónico: 2****NIVEL IV**

PROVINCIA CÁDIZ  
 COMARCA Sierra de Cádiz  
 MUNICIPIO Torre Alháquime  
 REFERENCIA CATASTRAL 1178502UF0817N

PROTECCIÓN LEY 14/2007 -  
 CAT. PLANEAMIENTO VIGENTE -  
 CAT. PLANEAMIENTO TRAMIT -

-  
 Titularidad  
 Uso Actual  
 Estado de conservación

**Ayuntamiento Deportivo**

**CA-TOR-012****CEMENTERIO MUNICIPAL****Interés Arquitectónico: 3****NIVEL II**

PROVINCIA CÁDIZ  
 COMARCA Sierra de Cádiz  
 MUNICIPIO Torre Alháquime  
 REFERENCIA CATASTRAL 11036A00200190

PROTECCIÓN LEY 14/2007 Sin protección  
 CAT. PLANEAMIENTO VIGENTE -  
 CAT. PLANEAMIENTO TRAMIT -

Pequeño pero interesante cementerio, en una ladera en las afueras de la población, en el que se reconocen dos fases sucesivas, cada una de las cales se sitúan en un nivel, articulándose entre si. Las dos partes presentan sus cuarteladas de nichos con distinta orientación, destacando la secuencia de ingreso en el recinto.

Titularidad  
 Uso Actual  
 Estado de conservación

**Ayuntamiento  
 Cementerio**

-

**CA-TOR-013****ERMITA DE SAN JUAN****Interés Arquitectónico: 2****NIVEL IV**

PROVINCIA CÁDIZ  
 COMARCA Sierra de Cádiz  
 MUNICIPIO Torre Alháquime  
 REFERENCIA CATASTRAL 11036A00500095

PROTECCIÓN LEY 14/2007 -  
 CAT. PLANEAMIENTO VIGENTE -  
 CAT. PLANEAMIENTO TRAMIT -

-

Titularidad  
 Uso Actual  
 Estado de conservación

**Ayuntamiento  
 Religioso**

-

**MUNICIPIO**

TREBUJENA

Aun cuando existan elementos que vinculan los primeros asentamientos a épocas prehistóricas, la población de Trebujena, ligada a la casa ducal de Medina Sidonia (Guzmán el Bueno 1297), no se independizará de la de Sanlúcar de Barrameda hasta 1494. Su crecimiento, vinculado a la actividad agraria y a la pesca de la angula en el Guadalquivir, buscó un impulso a comienzos del siglo XX con la planificación de un gran complejo de golf, paralizado por diversos factores, de momento. En este contexto general, el patrimonio edilicio propiedad del Ayuntamiento de Trebujena se caracteriza por tener un interés arquitectónico limitado, en el que apenas cabe reseñar el edificio de la Casa Consistorial entre los de Nivel I. Entre los edificios con usos propios de Nivel II, destaca una Guardería Infantil concluida en 2007.

**CA-TRE-001****CASA CONSISTORIAL****Interés Arquitectónico: 3****NIVEL I**

PROVINCIA CÁDIZ  
 COMARCA Costa Noroeste  
 MUNICIPIO Trebujena  
 REFERENCIA CATASTRAL 1743406QA5814S  
 PROTECCIÓN LEY 14/2007 Sin protección  
 CAT. PLANEAMIENTO VIGENTE -  
 CAT. PLANEAMIENTO TRAMIT -

En el espacio que ocupó el ayuntamiento de 1862 encontramos hoy un inmueble construido en fechas muy posteriores aunque con una estructura espacial y ciertos elementos formales que se emparentan con la arquitectura neoclásica. Su extensa fachada se abre a la Plaza de España con un pórtico, balcón corrido y reloj . (Ver ficha reducida)

Titularidad  
 Uso Actual  
 Estado de conservación

**Ayuntamiento  
 Administrativo  
 Normal estado de conservación**

**CA-TRE-002****CASA DE LA CULTURA****Interés Arquitectónico: 2****NIVEL IV**

PROVINCIA CÁDIZ  
 COMARCA Costa Noroeste  
 MUNICIPIO Trebujena  
 REFERENCIA CATASTRAL 1743405QA5814S  
 PROTECCIÓN LEY 14/2007 -  
 CAT. PLANEAMIENTO VIGENTE -  
 CAT. PLANEAMIENTO TRAMIT -

-

Titularidad  
 Uso Actual  
 Estado de conservación

**Ayuntamiento  
 Cultural  
 -**

**CA-TRE-003****TEATRO MUNICIPAL****Interés Arquitectónico: 2****NIVEL IV**

PROVINCIA CÁDIZ  
 COMARCA Costa Noroeste  
 MUNICIPIO Trebujena  
 REFERENCIA CATASTRAL 1844516QA5814S  
 PROTECCIÓN LEY 14/2007 -  
 CAT. PLANEAMIENTO VIGENTE -  
 CAT. PLANEAMIENTO TRAMIT -

-

Titularidad  
 Uso Actual  
 Estado de conservación

**Ayuntamiento  
 De ocio / espectáculo  
 -**

**CA-TRE-004****CASTILLO DE LOS GUZMANES****Interés Arquitectónico: 3****NIVEL II**

PROVINCIA CÁDIZ  
 COMARCA Costa Noroeste  
 MUNICIPIO Trebujena  
 REFERENCIA CATASTRAL 1744514QA5814S

PROTECCIÓN LEY 14/2007 Bien de Interés Cultural (BIC) inscrito  
 CAT. PLANEAMIENTO VIGENTE -  
 CAT. PLANEAMIENTO TRAMIT -

Fortaleza de finales del s. XIII y comienzos del XIV de planta cuadrilonga, que fue ocupada por un mercado de abastos y rodeada por casa adosadas. En 2013 se demuele el mercado y se ocupa el interior con en una intervención de ArQ Asociados, que introduce dos forjados que cubre casi la totalidad del patio de armas. Actualmente en reforma.

Titularidad  
 Uso Actual  
 Estado de conservación

**Ayuntamiento Cultural**  
 -

**CA-TRE-005****BIBLIOTECA MUNICIPAL****Interés Arquitectónico: 2****NIVEL IV**

PROVINCIA CÁDIZ  
 COMARCA Costa Noroeste  
 MUNICIPIO Trebujena  
 REFERENCIA CATASTRAL 1742814QA5814S

PROTECCIÓN LEY 14/2007 -  
 CAT. PLANEAMIENTO VIGENTE -  
 CAT. PLANEAMIENTO TRAMIT -

-

Titularidad  
 Uso Actual  
 Estado de conservación

**Ayuntamiento Cultural**  
 -

**CA-TRE-006****CENTRO DE SALUD****Interés Arquitectónico: 2****NIVEL IV**

PROVINCIA CÁDIZ  
 COMARCA Costa Noroeste  
 MUNICIPIO Trebujena  
 REFERENCIA CATASTRAL 2042725QA5824S

PROTECCIÓN LEY 14/2007 -  
 CAT. PLANEAMIENTO VIGENTE -  
 CAT. PLANEAMIENTO TRAMIT -

-

Titularidad  
 Uso Actual  
 Estado de conservación

**Ayuntamiento Hospitalario**  
 -

**CA-TRE-007****CENTRO DE DÍA Y UNIDAD DE ESTANCIA DIURNA****Interés Arquitectónico: 2****NIVEL IV**

PROVINCIA CÁDIZ  
 COMARCA Costa Noroeste  
 MUNICIPIO Trebujena  
 REFERENCIA CATASTRAL 1741702QA5814S

PROTECCIÓN LEY 14/2007 -  
 CAT. PLANEAMIENTO VIGENTE -  
 CAT. PLANEAMIENTO TRAMIT -

-

Titularidad  
 Uso Actual  
 Estado de conservación

**Ayuntamiento Asistencial**  
 -

**CA-TRE-008****COLEGIO PÚBLICO BLAS INFANTE****Interés Arquitectónico: 2****NIVEL IV**

PROVINCIA CÁDIZ  
 COMARCA Costa Noroeste  
 MUNICIPIO Trebujena  
 REFERENCIA CATASTRAL 2042722QA5824S

PROTECCIÓN LEY 14/2007 -  
 CAT. PLANEAMIENTO VIGENTE -  
 CAT. PLANEAMIENTO TRAMIT -

-  
 Titularidad  
 Uso Actual  
 Estado de conservación

**Ayuntamiento  
Educativo**

-

**CA-TRE-009****CENTRO DE EDUCACIÓN DE ADULTOS****Interés Arquitectónico: 2****NIVEL IV**

PROVINCIA CÁDIZ  
 COMARCA Costa Noroeste  
 MUNICIPIO Trebujena  
 REFERENCIA CATASTRAL 2042721QA5824S

PROTECCIÓN LEY 14/2007 -  
 CAT. PLANEAMIENTO VIGENTE -  
 CAT. PLANEAMIENTO TRAMIT -

-  
 Titularidad  
 Uso Actual  
 Estado de conservación

**Ayuntamiento  
Educativo**

-

**CA-TRE-010****CRUZ ROJA****Interés Arquitectónico: 2****NIVEL IV**

PROVINCIA CÁDIZ  
 COMARCA Costa Noroeste  
 MUNICIPIO Trebujena  
 REFERENCIA CATASTRAL 1684210QA5813N

PROTECCIÓN LEY 14/2007 -  
 CAT. PLANEAMIENTO VIGENTE -  
 CAT. PLANEAMIENTO TRAMIT -

-  
 Titularidad  
 Uso Actual  
 Estado de conservación

**Ayuntamiento  
Asistencial**

-

**CA-TRE-011****NAVE INDUSTRIAL****Interés Arquitectónico: 2****NIVEL IV**

PROVINCIA CÁDIZ  
 COMARCA Costa Noroeste  
 MUNICIPIO Trebujena  
 REFERENCIA CATASTRAL 2144501QA5824S

PROTECCIÓN LEY 14/2007 -  
 CAT. PLANEAMIENTO VIGENTE -  
 CAT. PLANEAMIENTO TRAMIT -

-  
 Titularidad  
 Uso Actual  
 Estado de conservación

**Ayuntamiento  
Industrial**

-

**CA-TRE-012****CENTRO DOCENTE JOSÉ CABRERA****Interés Arquitectónico: 2****NIVEL IV**

PROVINCIA CÁDIZ  
 COMARCA Costa Noroeste  
 MUNICIPIO Trebujena  
 REFERENCIA CATASTRAL 1684214QA5813N

PROTECCIÓN LEY 14/2007 -  
 CAT. PLANEAMIENTO VIGENTE -  
 CAT. PLANEAMIENTO TRAMIT -

-  
 Titularidad  
 Uso Actual  
 Estado de conservación

**Ayuntamiento  
Educativo**

-

**CA-TRE-013****CENTRO OCUPACIONAL****Interés Arquitectónico: 2****NIVEL IV**

PROVINCIA CÁDIZ  
 COMARCA Costa Noroeste  
 MUNICIPIO Trebujena  
 REFERENCIA CATASTRAL 1648512QA5814N

PROTECCIÓN LEY 14/2007 -  
 CAT. PLANEAMIENTO VIGENTE -  
 CAT. PLANEAMIENTO TRAMIT -

-  
 Titularidad  
 Uso Actual  
 Estado de conservación

**Ayuntamiento  
Sociocultural**

-

**CA-TRE-014****CENTRO MIGUEL CAMPOS****Interés Arquitectónico: 2****NIVEL IV**

PROVINCIA CÁDIZ  
 COMARCA Costa Noroeste  
 MUNICIPIO Trebujena  
 REFERENCIA CATASTRAL 2147301QA5824N

PROTECCIÓN LEY 14/2007 -  
 CAT. PLANEAMIENTO VIGENTE -  
 CAT. PLANEAMIENTO TRAMIT -

-  
 Titularidad  
 Uso Actual  
 Estado de conservación

**Ayuntamiento  
Desconocido**

-

**CA-TRE-015****POLIDEPORTIVO MUNICIPAL DOMINGO PRUAÑO CALA****Interés Arquitectónico: 2****NIVEL IV**

PROVINCIA CÁDIZ  
 COMARCA Costa Noroeste  
 MUNICIPIO Trebujena  
 REFERENCIA CATASTRAL 2038103QA5823N

PROTECCIÓN LEY 14/2007 -  
 CAT. PLANEAMIENTO VIGENTE -  
 CAT. PLANEAMIENTO TRAMIT -

-  
 Titularidad  
 Uso Actual  
 Estado de conservación

**Ayuntamiento  
Deportivo**

-

**CA-TRE-016****CASETA MUNICIPAL****Interés Arquitectónico: 2****NIVEL IV**

PROVINCIA CÁDIZ  
 COMARCA Costa Noroeste  
 MUNICIPIO Trebujena  
 REFERENCIA CATASTRAL NO CATASTRADO

PROTECCIÓN LEY 14/2007 -  
 CAT. PLANEAMIENTO VIGENTE -  
 CAT. PLANEAMIENTO TRAMIT -

-  
 Titularidad  
 Uso Actual  
 Estado de conservación

**Ayuntamiento**  
**De ocio / espectáculo**

-

**CA-TRE-017****CEMENTERIO MUNICIPAL****Interés Arquitectónico: 2****NIVEL IV**

PROVINCIA CÁDIZ  
 COMARCA Costa Noroeste  
 MUNICIPIO Trebujena  
 REFERENCIA CATASTRAL 1749501QA5814N

PROTECCIÓN LEY 14/2007 -  
 CAT. PLANEAMIENTO VIGENTE -  
 CAT. PLANEAMIENTO TRAMIT -

-  
 Titularidad  
 Uso Actual  
 Estado de conservación

**Ayuntamiento**  
**Cementerio**

-

**CA-TRE-018****ESTADIO MUNICIPAL ANTONIO TEMBLADOR JIMÉNEZ****Interés Arquitectónico: 2****NIVEL IV**

PROVINCIA CÁDIZ  
 COMARCA Costa Noroeste  
 MUNICIPIO Trebujena  
 REFERENCIA CATASTRAL 2248102QA5824N

PROTECCIÓN LEY 14/2007 -  
 CAT. PLANEAMIENTO VIGENTE -  
 CAT. PLANEAMIENTO TRAMIT -

-  
 Titularidad  
 Uso Actual  
 Estado de conservación

**Ayuntamiento**  
**Deportivo**

-

**CA-TRE-019****ALMACÉN GENERAL MUNICIPAL****Interés Arquitectónico: 2****NIVEL IV**

PROVINCIA CÁDIZ  
 COMARCA Costa Noroeste  
 MUNICIPIO Trebujena  
 REFERENCIA CATASTRAL NO CATASTRADO

PROTECCIÓN LEY 14/2007 -  
 CAT. PLANEAMIENTO VIGENTE -  
 CAT. PLANEAMIENTO TRAMIT -

-  
 Titularidad  
 Uso Actual  
 Estado de conservación

**Ayuntamiento**  
**Servicios**

-



**CA-TRE-020****PABELLÓN POLIDEPORTIVO MUNICIPAL****Interés Arquitectónico: 2****NIVEL IV**

PROVINCIA CÁDIZ  
 COMARCA Costa Noroeste  
 MUNICIPIO Trebujena  
 REFERENCIA CATASTRAL 2248101QA5824N

PROTECCIÓN LEY 14/2007 -  
 CAT. PLANEAMIENTO VIGENTE -  
 CAT. PLANEAMIENTO TRAMIT -

-  
 Titularidad  
 Uso Actual  
 Estado de conservación

**Ayuntamiento  
 Deportivo**

-

**CA-TRE-021****GUARDERÍA INFANTIL****Interés Arquitectónico: 4****NIVEL II**

PROVINCIA CÁDIZ  
 COMARCA Costa Noroeste  
 MUNICIPIO Trebujena  
 REFERENCIA CATASTRAL 2448601QA5824N

PROTECCIÓN LEY 14/2007 Sin protección  
 CAT. PLANEAMIENTO VIGENTE -  
 CAT. PLANEAMIENTO TRAMIT -

Obra de 1999 de Alt-Q Arquitectura ubicada en un solar alargado al borde del municipio. Aulas orientadas al sur, servicios al norte y acceso principal escorado hacia el pueblo. Se concibe como un conjunto de pabellones sobre un basamento pétreo, generándose un rico diálogo entre espacios interiores y exteriores, con especial atención a la luz.

Titularidad  
 Uso Actual  
 Estado de conservación

**Ayuntamiento  
 Educativo**

-

**CA-TRE-022****COLEGIO PÚBLICO ANTONIO BRIANTE CARO****Interés Arquitectónico: 2****NIVEL IV**

PROVINCIA CÁDIZ  
 COMARCA Costa Noroeste  
 MUNICIPIO Trebujena  
 REFERENCIA CATASTRAL 2148101QA5824N

PROTECCIÓN LEY 14/2007 -  
 CAT. PLANEAMIENTO VIGENTE -  
 CAT. PLANEAMIENTO TRAMIT -

-  
 Titularidad  
 Uso Actual  
 Estado de conservación

**Ayuntamiento  
 Educativo**

-

## MUNICIPIO UBRIQUE

El municipio de Ubrique, con un casco urbano desplegado en la falda de la sierra y a lo largo del valle del Arroyo Seco, posee un patrimonio arquitectónico de titularidad municipal amplio y heterogéneo. Es destacable que los tres edificios que asumen la mayor parte de las dependencias institucionales y administrativas del propio Ayuntamiento se concentran en el entorno de la plaza homónima, que son edificios de muy diverso origen y cronología, pero que en los tres casos se trata de inmuebles con un interés arquitectónico destacable, aunque con un estado de conservación diverso, requiriéndose algunas acciones de rehabilitación. Entre los edificios con usos correspondientes a Nivel II, deben reseñarse la Ermita de San Juan de Letrán y el Convento de Capuchinos (ambos con uso cultural), el interesante Cine Capitol (pendiente de ser rehabilitado) y un Complejo Deportivo Municipal muy completo y correcto. También dentro de este nivel referimos dos edificios de la primera mitad del siglo XX,

### CA-UBR-001

#### AYUNTAMIENTO



PROVINCIA	CÁDIZ
COMARCA	Sierra de Cádiz
MUNICIPIO	Ubrique
REFERENCIA CATASTRAL	1720406TF8612B
PROTECCIÓN LEY 14/2007	BCG por Disposición Adicional Sexta
CAT. PLANEAMIENTO VIGENTE	Edificio Protegido (08)
CAT. PLANEAMIENTO TRAMIT	Protección Estructural (F-62)

Interés Arquitectónico: 3

NIVEL I

Este edificio es fruto de la anexión de la antigua sede municipal, construida en 1805, y una casa contigua, resultando un conjunto asimétrico con dos accesos diferenciados y cotas distintas, articulados entre si a través de una de las espléndidas fuentes murales que se distribuyen por la ciudad. (Ver ficha completa)

Titularidad  
Uso Actual  
Estado de conservación

**Ayuntamiento  
Administrativo  
Degradado**

### CA-UBR-002

#### EDIFICIO ADMINISTRATIVO DE URBANISMO



PROVINCIA	CÁDIZ
COMARCA	Sierra de Cádiz
MUNICIPIO	Ubrique
REFERENCIA CATASTRAL	1720315TF8612B
PROTECCIÓN LEY 14/2007	BCG por Disposición Adicional Sexta
CAT. PLANEAMIENTO VIGENTE	-
CAT. PLANEAMIENTO TRAMIT	Protección Ambiental (F-64)

Interés Arquitectónico: 3

NIVEL I

La actual sede de la delegación municipal de Urbanismo es un edificio de origen doméstico, construido a comienzos del siglo XX que da 3 calles. Se estructura verticalmente en tres niveles, en los que se disponen huecos con una modulación jerarquizada por plantas y muy regulares en su disposición en planta. (Ver ficha reducida)

Titularidad  
Uso Actual  
Estado de conservación

**Ayuntamiento  
Administrativo  
Buen estado de conservación**

### CA-UBR-003

#### ERMITA DE SAN PEDRO



PROVINCIA	CÁDIZ
COMARCA	Sierra de Cádiz
MUNICIPIO	Ubrique
REFERENCIA CATASTRAL	1721618TF8612B
PROTECCIÓN LEY 14/2007	BCG por Disposición Adicional Sexta
CAT. PLANEAMIENTO VIGENTE	Edificio Protegido (03)
CAT. PLANEAMIENTO TRAMIT	Protección Integral (F-61)

Interés Arquitectónico: 4

NIVEL I

De estilo neoclásico, esta ermita es obra de Miguel Olivares y Guerrero de mediados del XIX. Es de una sola nave y tiene sendos arcos de medio punto a los pies y en la cabecera. Se construyó como lugar de asistencia sanitaria, pasando luego al culto y después a escuela a fines del XIX. A finales de 2008 se rehabilita como Salón de Plenos.

Titularidad  
Uso Actual  
Estado de conservación

**Ayuntamiento  
Administrativo  
Normal estado de conservación**

**CA-UBR-004****JEFATURA DE POLICÍA****Interés Arquitectónico: 2****NIVEL IV**

PROVINCIA CÁDIZ  
 COMARCA Sierra de Cádiz  
 MUNICIPIO Ubrique  
 REFERENCIA CATASTRAL 1720711TF8612B

PROTECCIÓN LEY 14/2007 -  
 CAT. PLANEAMIENTO VIGENTE -  
 CAT. PLANEAMIENTO TRAMIT -

-  
 Titularidad  
 Uso Actual  
 Estado de conservación

**Ayuntamiento  
 Administrativo**

**CA-UBR-005****OFICINA DE TURISMO****Interés Arquitectónico: 3****NIVEL II**

PROVINCIA CÁDIZ  
 COMARCA Sierra de Cádiz  
 MUNICIPIO Ubrique  
 REFERENCIA CATASTRAL 1619912TF8611H

PROTECCIÓN LEY 14/2007 BCG por Disposición Adicional Sexta  
 CAT. PLANEAMIENTO VIGENTE -  
 CAT. PLANEAMIENTO TRAMIT -

Primera fábrica de cueros de Ubrique, construida a principios del siglo XX, ubicada en la Avenida de los Callejones. Fachada de trazado culto, con simetría en origen y adecuación a su función representativa. Actualmente transformada en oficina de turismo, con alteraciones lesivas.

Titularidad  
 Uso Actual  
 Estado de conservación

**Ayuntamiento  
 Administrativo**

**CA-UBR-006****ERMITA DE SAN JUAN DE LETRÁN****Interés Arquitectónico: 5****NIVEL II**

PROVINCIA CÁDIZ  
 COMARCA Sierra de Cádiz  
 MUNICIPIO Ubrique  
 REFERENCIA CATASTRAL 1823721TF8612D

PROTECCIÓN LEY 14/2007 BCG por Disposición Adicional Sexta  
 CAT. PLANEAMIENTO VIGENTE -  
 CAT. PLANEAMIENTO TRAMIT -

Obra religiosa de planta octogonal, que empezó a construirse a principios del s. XIX, concebida probablemente como capilla exterior. En las desamortizaciones pasó a manos privadas, siendo convertida en vivienda. En 2004 se adaptó a uso cultural, ubicando en su interior el Centro de Interpretación de la Historia de Ubrique.

Titularidad  
 Uso Actual  
 Estado de conservación

**Ayuntamiento  
 Cultural**

**CA-UBR-007****CENTRO ED. INFANTIL Y PRIMARIA FERNANDO GAVILÁN****Interés Arquitectónico: 2****NIVEL IV**

PROVINCIA CÁDIZ  
 COMARCA Sierra de Cádiz  
 MUNICIPIO Ubrique  
 REFERENCIA CATASTRAL 1622902TF8612B

PROTECCIÓN LEY 14/2007 -  
 CAT. PLANEAMIENTO VIGENTE -  
 CAT. PLANEAMIENTO TRAMIT -

-  
 Titularidad  
 Uso Actual  
 Estado de conservación

**Ayuntamiento  
 Educativo**

**CA-UBR-008****COLEGIO VÍCTOR DE LA SERNA Y ESPINA****Interés Arquitectónico: 2****NIVEL IV**

PROVINCIA CÁDIZ  
 COMARCA Sierra de Cádiz  
 MUNICIPIO Ubrique  
 REFERENCIA CATASTRAL 1519209TF8611H

PROTECCIÓN LEY 14/2007 Sin protección  
 CAT. PLANEAMIENTO VIGENTE -  
 CAT. PLANEAMIENTO TRAMIT -

-  
 Titularidad  
 Uso Actual  
 Estado de conservación

**Ayuntamiento  
Educativo**

**CA-UBR-009****EDIFICIO USOS MÚLTIPLES (MERCADO DE ABASTOS...)****Interés Arquitectónico: 2****NIVEL IV**

PROVINCIA CÁDIZ  
 COMARCA Sierra de Cádiz  
 MUNICIPIO Ubrique  
 REFERENCIA CATASTRAL 1518405TF8611H

PROTECCIÓN LEY 14/2007 -  
 CAT. PLANEAMIENTO VIGENTE -  
 CAT. PLANEAMIENTO TRAMIT -

-  
 Titularidad  
 Uso Actual  
 Estado de conservación

**Ayuntamiento  
Polivalente**

**CA-UBR-010****ESTACIÓN DE BOMBEO****Interés Arquitectónico: 3****NIVEL II**

PROVINCIA CÁDIZ  
 COMARCA Sierra de Cádiz  
 MUNICIPIO Ubrique  
 REFERENCIA CATASTRAL 1724501TF8612D

PROTECCIÓN LEY 14/2007 BCG por Disposición Adicional Sexta  
 CAT. PLANEAMIENTO VIGENTE -  
 CAT. PLANEAMIENTO TRAMIT -

Edificio con rasgos racionalistas y clasicistas de mediados del s.XX. Trazado singular, condicionado por su ubicación en esquina con cambio de rasante y fuerte desnivel. Se resuelve la fachada de esquina con un cuerpo cilíndrico y falso hueco, coronándose el edificio con una pequeña torre cilíndrica

Titularidad  
 Uso Actual  
 Estado de conservación

**Ayuntamiento  
Servicios**

**CA-UBR-011****CONVENTO DE CAPUCHINOS****Interés Arquitectónico: 4****NIVEL II**

PROVINCIA CÁDIZ  
 COMARCA Sierra de Cádiz  
 MUNICIPIO Ubrique  
 REFERENCIA CATASTRAL 1623204TF8612D

PROTECCIÓN LEY 14/2007 BCG por Disposición Adicional Sexta  
 CAT. PLANEAMIENTO VIGENTE -  
 CAT. PLANEAMIENTO TRAMIT -

Del último tercio del s.XVII, se organiza en torno a un patio central con arquería perimetral en su planta baja. Capilla al fondo del patio que consta de sacristía y una nave. Es municipal por un "comodato de uso" por unos 60 años. Hoy es museo de la piel y espacio para actividades culturales.

Titularidad  
 Uso Actual  
 Estado de conservación

**Cesión de uso  
Cultural**

**CA-UBR-012****I.E.S. VIRGEN DE LOS REMEDIOS****Interés Arquitectónico: 2****NIVEL IV**

PROVINCIA CÁDIZ  
 COMARCA Sierra de Cádiz  
 MUNICIPIO Ubrique  
 REFERENCIA CATASTRAL 1623205TF8612D

PROTECCIÓN LEY 14/2007 -  
 CAT. PLANEAMIENTO VIGENTE -  
 CAT. PLANEAMIENTO TRAMIT -

-  
 Titularidad  
 Uso Actual  
 Estado de conservación

**Ayuntamiento  
Educativo**

-

**CA-UBR-013****CENTRO DE SALUD****Interés Arquitectónico: 2****NIVEL IV**

PROVINCIA CÁDIZ  
 COMARCA Sierra de Cádiz  
 MUNICIPIO Ubrique  
 REFERENCIA CATASTRAL 1518210TF8611H

PROTECCIÓN LEY 14/2007 -  
 CAT. PLANEAMIENTO VIGENTE -  
 CAT. PLANEAMIENTO TRAMIT -

-  
 Titularidad  
 Uso Actual  
 Estado de conservación

**Ayuntamiento  
Hospitalario**

-

**CA-UBR-014****I.E.S. MAESTRO FRANCISCO FATOU****Interés Arquitectónico: 2****NIVEL IV**

PROVINCIA CÁDIZ  
 COMARCA Sierra de Cádiz  
 MUNICIPIO Ubrique  
 REFERENCIA CATASTRAL 1417306TF8611G

PROTECCIÓN LEY 14/2007 -  
 CAT. PLANEAMIENTO VIGENTE -  
 CAT. PLANEAMIENTO TRAMIT -

-  
 Titularidad  
 Uso Actual  
 Estado de conservación

**Ayuntamiento  
Educativo**

-

**CA-UBR-015****CINE CAPITOL****Interés Arquitectónico: 4****NIVEL II**

PROVINCIA CÁDIZ  
 COMARCA Sierra de Cádiz  
 MUNICIPIO Ubrique  
 REFERENCIA CATASTRAL 1516904TF8611F

PROTECCIÓN LEY 14/2007 BCG por Disposición Adicional Sexta  
 CAT. PLANEAMIENTO VIGENTE -  
 CAT. PLANEAMIENTO TRAMIT -

Obra de 1955 de A. Sánchez Esteve, se trata de un edificio entre medianeras con un alto potencial para asumir nuevos usos, con frente urbano potente y formas sencillas, que denotan cierta adscripción al movimiento moderno. Actualmente cerrado, se está preparando un concurso de ideas para rehabilitarlo adaptarlo a sala de usos múltiples.

-  
 Titularidad  
 Uso Actual  
 Estado de conservación

**Ayuntamiento  
En desuso**

-

**CA-UBR-016****BIBLIOTECA PÚBLICA****Interés Arquitectónico: 2****NIVEL IV**

PROVINCIA CÁDIZ  
 COMARCA Sierra de Cádiz  
 MUNICIPIO Ubrique  
 REFERENCIA CATASTRAL 1416506TF8611E

PROTECCIÓN LEY 14/2007 -  
 CAT. PLANEAMIENTO VIGENTE -  
 CAT. PLANEAMIENTO TRAMIT -

-  
 Titularidad  
 Uso Actual  
 Estado de conservación

**Ayuntamiento Cultural**  
 -

**CA-UBR-017****CASA DE LA CULTURA****Interés Arquitectónico: 2****NIVEL IV**

PROVINCIA CÁDIZ  
 COMARCA Sierra de Cádiz  
 MUNICIPIO Ubrique  
 REFERENCIA CATASTRAL 1416509TF8611E

PROTECCIÓN LEY 14/2007 -  
 CAT. PLANEAMIENTO VIGENTE -  
 CAT. PLANEAMIENTO TRAMIT -

-  
 Titularidad  
 Uso Actual  
 Estado de conservación

**Ayuntamiento Cultural**  
 -

**CA-UBR-018****ESTACIÓN DE AUTOBUSES****Interés Arquitectónico: 2****NIVEL IV**

PROVINCIA CÁDIZ  
 COMARCA Sierra de Cádiz  
 MUNICIPIO Ubrique  
 REFERENCIA CATASTRAL 1423701TF8612C

PROTECCIÓN LEY 14/2007 -  
 CAT. PLANEAMIENTO VIGENTE -  
 CAT. PLANEAMIENTO TRAMIT -

-  
 Titularidad  
 Uso Actual  
 Estado de conservación

**Ayuntamiento Servicios**  
 -

**CA-UBR-019****EDIFICIO CUBRI 1. CENTRO DE MAYORES****Interés Arquitectónico: 2****NIVEL IV**

PROVINCIA CÁDIZ  
 COMARCA Sierra de Cádiz  
 MUNICIPIO Ubrique  
 REFERENCIA CATASTRAL 1424501TF8612C

PROTECCIÓN LEY 14/2007 -  
 CAT. PLANEAMIENTO VIGENTE -  
 CAT. PLANEAMIENTO TRAMIT -

-  
 Titularidad  
 Uso Actual  
 Estado de conservación

**Ayuntamiento Asistencial**  
 -

**CA-UBR-020****COLEGIO BENAFÉLIX****Interés Arquitectónico: 2****NIVEL IV**

PROVINCIA CÁDIZ  
 COMARCA Sierra de Cádiz  
 MUNICIPIO Ubrique  
 REFERENCIA CATASTRAL 1324708TF8612C

PROTECCIÓN LEY 14/2007 -  
 CAT. PLANEAMIENTO VIGENTE -  
 CAT. PLANEAMIENTO TRAMIT -

-  
 Titularidad  
 Uso Actual  
 Estado de conservación

**Ayuntamiento  
Educativo**

-

**CA-UBR-021****CEMENTERIO****Interés Arquitectónico: 3****NIVEL II**

PROVINCIA CÁDIZ  
 COMARCA Sierra de Cádiz  
 MUNICIPIO Ubrique  
 REFERENCIA CATASTRAL 1123901TF8612C

PROTECCIÓN LEY 14/2007 BCG por Disposición Adicional Sexta  
 CAT. PLANEAMIENTO VIGENTE -  
 CAT. PLANEAMIENTO TRAMIT -

Ubicado al noroeste del municipio y absorbido por la trama urbana, data de finales del siglo XIX. Conjunto formado por cementerio más capilla, sala de autopsias, pequeña oficina y espacio para velatorios, con todas estas estancias adosadas al muro de fachada.

Titularidad  
 Uso Actual  
 Estado de conservación

**Ayuntamiento  
Cementerio**

-

**CA-UBR-022****PLAZA DE TOROS****Interés Arquitectónico: 2****NIVEL IV**

PROVINCIA CÁDIZ  
 COMARCA Sierra de Cádiz  
 MUNICIPIO Ubrique  
 REFERENCIA CATASTRAL 1120908TF8612A

PROTECCIÓN LEY 14/2007 -  
 CAT. PLANEAMIENTO VIGENTE -  
 CAT. PLANEAMIENTO TRAMIT -

-  
 Titularidad  
 Uso Actual  
 Estado de conservación

**Ayuntamiento  
De ocio / espectáculo**

-

**CA-UBR-023****COLEGIO REINA SOFÍA****Interés Arquitectónico: 2****NIVEL IV**

PROVINCIA CÁDIZ  
 COMARCA Sierra de Cádiz  
 MUNICIPIO Ubrique  
 REFERENCIA CATASTRAL 1213947TF8611C

PROTECCIÓN LEY 14/2007 -  
 CAT. PLANEAMIENTO VIGENTE -  
 CAT. PLANEAMIENTO TRAMIT -

-  
 Titularidad  
 Uso Actual  
 Estado de conservación

**Ayuntamiento  
Educativo**

-

**CA-UBR-024****I.E.S. LAS CUMBRES****Interés Arquitectónico: 2****NIVEL IV**

PROVINCIA CÁDIZ  
 COMARCA Sierra de Cádiz  
 MUNICIPIO Ubrique  
 REFERENCIA CATASTRAL 1026402TF8612E

PROTECCIÓN LEY 14/2007 -  
 CAT. PLANEAMIENTO VIGENTE -  
 CAT. PLANEAMIENTO TRAMIT -

-  
 Titularidad  
 Uso Actual  
 Estado de conservación

**Ayuntamiento  
 Educativo**

-

**CA-UBR-025****COMPLEJO DEPORTIVO****Interés Arquitectónico: 4****NIVEL II**

PROVINCIA CÁDIZ  
 COMARCA Sierra de Cádiz  
 MUNICIPIO Ubrique  
 REFERENCIA CATASTRAL 1213946TF8611C

PROTECCIÓN LEY 14/2007 Sin protección  
 CAT. PLANEAMIENTO VIGENTE -  
 CAT. PLANEAMIENTO TRAMIT -

Complejo polideportivo que integra un pabellón cubierto, pistas abiertas e instalaciones interiores, en base a un organismo que estructura las distintas zonas al tiempo que sella las medianeras de las casas contiguas y establece cierto diálogo con un entorno en el que la topografía y las preexistencias son determinantes.

Titularidad  
 Uso Actual  
 Estado de conservación

**Ayuntamiento  
 Deportivo**

-

**CA-UBR-026****COLEGIO RAMÓN CROSSA****Interés Arquitectónico: 2****NIVEL IV**

PROVINCIA CÁDIZ  
 COMARCA Sierra de Cádiz  
 MUNICIPIO Ubrique  
 REFERENCIA CATASTRAL 1309918TF8610G

PROTECCIÓN LEY 14/2007 -  
 CAT. PLANEAMIENTO VIGENTE -  
 CAT. PLANEAMIENTO TRAMIT -

-  
 Titularidad  
 Uso Actual  
 Estado de conservación

**Ayuntamiento  
 Educativo**

-



**MUNICIPIO****VEJER DE LA FRONTERA**

Con un casco histórico sumamente interesante en su proceso de conformación, en el que los recursos defensivos y la topografía desempeñan un papel principal, Vejer de la Frontera posee un patrimonio edilicio municipal notable, tanto en su volumen como en su interés arquitectónico, con una proporción importante de “edificios históricos”. Entre los que tienen usos propios de Nivel I destacan la Casa Consistorial (con su rehabilitación y ampliación relativamente recientes), la Casa del Marqués de Tamarón (actualmente Museo y Área de Cultura) y las oficinas municipales ubicadas en el antiguo edificio docente de la calle San Juan 22. De entre los edificios con usos propios del Nivel II reseñamos la Casa Palacio y la Antigua Iglesia del Convento de las Monjas Concepcionistas (ambos con usos culturales), junto con una interesante serie de molinos restaurados y visitables.

**CA-VEJ-001****CASA CONSISTORIAL****Interés Arquitectónico: 4****NIVEL I**

PROVINCIA	CÁDIZ
COMARCA	La Janda
MUNICIPIO	Vejer de la Frontera
REFERENCIA CATASTRAL	3963801TF3136D
PROTECCIÓN LEY 14/2007	BCG por Disposición Adicional Sexta
CAT. PLANEAMIENTO VIGENTE	Nivel 3. Edificación de alto interés urbano (125)
CAT. PLANEAMIENTO TRAMIT	-

Frente a la puerta de la Villa y adosado a la muralla, en una plaza lugar de celebración de corridas y festejos, se ubica el Ayuntamiento, probablemente en el siglo XVI, adosándose a otras edificaciones, tal como la que se ha anexionado al edificio municipal, ambos de una sola crujía y desarrollo en varias plantas. (Ver ficha reducida)

Titularidad  
Uso Actual  
Estado de conservación

**Ayuntamiento  
Administrativo  
Normal estado de conservación**

**CA-VEJ-002****CENTRO MUNICIPAL DE EDUCACIÓN DE ADULTOS****Interés Arquitectónico: 2****NIVEL IV**

PROVINCIA	CÁDIZ
COMARCA	La Janda
MUNICIPIO	Vejer de la Frontera
REFERENCIA CATASTRAL	4063109TF3136D
PROTECCIÓN LEY 14/2007	-
CAT. PLANEAMIENTO VIGENTE	-
CAT. PLANEAMIENTO TRAMIT	-

Titularidad  
Uso Actual  
Estado de conservación

**Ayuntamiento  
Educativo  
-**

**CA-VEJ-003****OFICINAS DE INT. MPAL. RRHH Y SALÓN DE PLENOS****Interés Arquitectónico: 3****NIVEL I**

PROVINCIA	CÁDIZ
COMARCA	La Janda
MUNICIPIO	Vejer de la Frontera
REFERENCIA CATASTRAL	3963809TF3136D
PROTECCIÓN LEY 14/2007	BCG por Disposición Adicional Sexta
CAT. PLANEAMIENTO VIGENTE	Nivel 2. (054)
CAT. PLANEAMIENTO TRAMIT	-

Edificado en 1928 como Grupo Escolar San Juan, presentaba una planta en peine, con 3 pabellones casi exentos, separados entre si por espacios libres que daban acceso a unos pequeños espacios servidores, todo ello con un léxico historicista propio de la época. Habiendo asumido distintos usos, hoy son oficinas municipales. (Ver ficha completa)

Titularidad  
Uso Actual  
Estado de conservación

**Ayuntamiento  
Administrativo  
Degradado**

**CA-VEJ-004****CASA PALACIO****Interés Arquitectónico: 4****NIVEL II**

PROVINCIA CÁDIZ  
 COMARCA La Janda  
 MUNICIPIO Vejer de la Frontera  
 REFERENCIA CATASTRAL 3863906TF3136D

PROTECCIÓN LEY 14/2007 Bien de Interés Cultural (BIC) inscrito  
 CAT. PLANEAMIENTO VIGENTE -  
 CAT. PLANEAMIENTO TRAMIT -

Antiguo castillo de la Baja Andalucía. Hoy el recinto se encuentra dividido en 2 zonas: la norte, que conserva la disposición del Patio de Armas, y la sur, antigua vivienda (s.XVIII) de los duques de Medina Sidonia, construida en el interior del castillo. En obras para uso cultural.

Titularidad  
 Uso Actual  
 Estado de conservación

**Ayuntamiento Cultural**

**CA-VEJ-005****ANTIGUA IGLESIA CONVENTO DE MONJAS CONCEPCIONISTAS****Interés Arquitectónico: 4****NIVEL II**

PROVINCIA CÁDIZ  
 COMARCA La Janda  
 MUNICIPIO Vejer de la Frontera  
 REFERENCIA CATASTRAL 3764715TF3136D

PROTECCIÓN LEY 14/2007 BCG por Disposición Adicional Sexta  
 CAT. PLANEAMIENTO VIGENTE -  
 CAT. PLANEAMIENTO TRAMIT -

Ejemplo de arquitectura religiosa del s. XVIII, con influencias del estilo mudéjar, es la única pieza que perdura del antiguo convento. Consta de una única nave cubierta con bóveda de cañón. Posee contrafuertes en forma de arcos que dan hacia la Calle de las Monjas, convertida en icono de Vejer. Restaurada entre 1993-94, hoy se destina a museo.

Titularidad  
 Uso Actual  
 Estado de conservación

**Ayuntamiento Cultural**

**CA-VEJ-006****CASA DEL MARQUÉS DE TAMARÓN****Interés Arquitectónico: 4****NIVEL I**

PROVINCIA CÁDIZ  
 COMARCA La Janda  
 MUNICIPIO Vejer de la Frontera  
 REFERENCIA CATASTRAL 3764442TF3136D

PROTECCIÓN LEY 14/2007 BCG por Disposición Adicional Sexta  
 CAT. PLANEAMIENTO VIGENTE Nivel 1. (012)  
 CAT. PLANEAMIENTO TRAMIT -

Construida en el siglo XVIII por el Marqués de Tamarón, esta casa palacio se estructura en torno a un patio, con galerías y crujías perimetrales, con un desarrollo en tres niveles. A finales del siglo XX estaba en mal estado, rehabilitándose para albergar la Casa de la Cultura o Museo de Vejer. (Ver ficha reducida)

Titularidad  
 Uso Actual  
 Estado de conservación

**Ayuntamiento Polivalente**  
**Normal estado de conservación**

**CA-VEJ-007****CONVENTO DE SAN FRANCISCO****Interés Arquitectónico: 3****NIVEL II**

PROVINCIA CÁDIZ  
 COMARCA La Janda  
 MUNICIPIO Vejer de la Frontera  
 REFERENCIA CATASTRAL 3664404TF3136D

PROTECCIÓN LEY 14/2007 BCG por Disposición Adicional Sexta  
 CAT. PLANEAMIENTO VIGENTE -  
 CAT. PLANEAMIENTO TRAMIT -

Antiguo convento de estilo neoclásico, del que se conserva en planta baja una nave basilical original y parte de sus alas norte, sur y este, con algunas estancias abovedadas. Sufre diversas rehabilitaciones que hacen desaparecer el patio porticado de dos plantas y la estructura original. Actualmente tiene uso hotelero.

Titularidad  
 Uso Actual  
 Estado de conservación

**Ayuntamiento Hotelero**

**CA-VEJ-008****MERCADO DE ABASTOS****Interés Arquitectónico: 2****NIVEL IV**

PROVINCIA CÁDIZ  
 COMARCA La Janda  
 MUNICIPIO Vejer de la Frontera  
 REFERENCIA CATASTRAL 3664415TF3136D

PROTECCIÓN LEY 14/2007 -  
 CAT. PLANEAMIENTO VIGENTE -  
 CAT. PLANEAMIENTO TRAMIT -

-  
 Titularidad  
 Uso Actual  
 Estado de conservación

**Ayuntamiento  
 Comercial**

**CA-VEJ-009****CINE-TEATRO SAN FRANCISCO****Interés Arquitectónico: 3****NIVEL II**

PROVINCIA CÁDIZ  
 COMARCA La Janda  
 MUNICIPIO Vejer de la Frontera  
 REFERENCIA CATASTRAL 3664414TF3136D

PROTECCIÓN LEY 14/2007 BCG por Disposición Adicional Sexta  
 CAT. PLANEAMIENTO VIGENTE -  
 CAT. PLANEAMIENTO TRAMIT -

-  
 Espacio escénico concluido en 2009, bajo la dirección de M. Pelegrín y F. Pérez, ubicado en el solar de un antiguo teatro, en la Pz. de San Francisco. Con acceso a través de un vestíbulo resuelto en 2 niveles que ocupan toda la fachada, el vacío del patio de butacas se cierra al exterior rodeado por una crujía de servicios.

Titularidad  
 Uso Actual  
 Estado de conservación

**Ayuntamiento  
 De ocio / espectáculo**

**CA-VEJ-010****RESIDENCIA DE ANCIANOS LOS REMEDIOS****Interés Arquitectónico: 2****NIVEL IV**

PROVINCIA CÁDIZ  
 COMARCA La Janda  
 MUNICIPIO Vejer de la Frontera  
 REFERENCIA CATASTRAL 3364501TF3136C

PROTECCIÓN LEY 14/2007 -  
 CAT. PLANEAMIENTO VIGENTE -  
 CAT. PLANEAMIENTO TRAMIT -

-  
 Titularidad  
 Uso Actual  
 Estado de conservación

**Ayuntamiento  
 Asistencial**

**CA-VEJ-011****COLEGIO LOS MOLINOS****Interés Arquitectónico: 2****NIVEL IV**

PROVINCIA CÁDIZ  
 COMARCA La Janda  
 MUNICIPIO Vejer de la Frontera  
 REFERENCIA CATASTRAL 3262501TF3136A

PROTECCIÓN LEY 14/2007 Sin protección  
 CAT. PLANEAMIENTO VIGENTE -  
 CAT. PLANEAMIENTO TRAMIT -

-  
 Titularidad  
 Uso Actual  
 Estado de conservación

**Ayuntamiento  
 Educativo**

**CA-VEJ-012****MOLINO HARINERO DE VIENTO DE SANTA INÉS****Interés Arquitectónico: 4****NIVEL II**

PROVINCIA	CÁDIZ
COMARCA	La Janda
MUNICIPIO	Vejer de la Frontera
REFERENCIA CATASTRAL	3416303TF3136E
PROTECCIÓN LEY 14/2007	BCG por Disposición Adicional Sexta
CAT. PLANEAMIENTO VIGENTE	-
CAT. PLANEAMIENTO TRAMIT	-

También conocido como molino harinero del Conde o del Duque, se trata del primer molino de Vejer. De planta circular y dos alturas. Se distinguen dos cilindros superpuestos que señalan la división de los pisos. Destaca la particularidad de estar construido a base de sillares de piedra ostionera, en lugar de mampostería. Restaurado recientemente.

Titularidad  
 Uso Actual  
 Estado de conservación

**Ayuntamiento Cultural**

**CA-VEJ-013****I.E.S. LA JANDA (PARTE)****Interés Arquitectónico: 2****NIVEL IV**

PROVINCIA	CÁDIZ
COMARCA	La Janda
MUNICIPIO	Vejer de la Frontera
REFERENCIA CATASTRAL	3858201TF3135H
PROTECCIÓN LEY 14/2007	-
CAT. PLANEAMIENTO VIGENTE	-
CAT. PLANEAMIENTO TRAMIT	-

Titularidad  
 Uso Actual  
 Estado de conservación

**Ayuntamiento Educativo**

**CA-VEJ-014****EQUIPAMIENTO DEPORTIVO EN BARRIADA DE SAN MIGUEL****Interés Arquitectónico: 2****NIVEL IV**

PROVINCIA	CÁDIZ
COMARCA	La Janda
MUNICIPIO	Vejer de la Frontera
REFERENCIA CATASTRAL	3857301TF3135F
PROTECCIÓN LEY 14/2007	-
CAT. PLANEAMIENTO VIGENTE	-
CAT. PLANEAMIENTO TRAMIT	-

Titularidad  
 Uso Actual  
 Estado de conservación

**Ayuntamiento Deportivo**

**CA-VEJ-015****GUARDERÍA INFANTIL****Interés Arquitectónico: 2****NIVEL IV**

PROVINCIA	CÁDIZ
COMARCA	La Janda
MUNICIPIO	Vejer de la Frontera
REFERENCIA CATASTRAL	3159527TF3135G
PROTECCIÓN LEY 14/2007	-
CAT. PLANEAMIENTO VIGENTE	-
CAT. PLANEAMIENTO TRAMIT	-

Titularidad  
 Uso Actual  
 Estado de conservación

**Ayuntamiento Educativo**

**CA-VEJ-016****MOLINO HARINERO DE VIENTO SAN FRANCISCO****Interés Arquitectónico: 4****NIVEL II**

PROVINCIA	CÁDIZ
COMARCA	La Janda
MUNICIPIO	Vejer de la Frontera
REFERENCIA CATASTRAL	3755202TF3135F
PROTECCIÓN LEY 14/2007	BCG por Disposición Adicional Sexta
CAT. PLANEAMIENTO VIGENTE	-
CAT. PLANEAMIENTO TRAMIT	-

Construcción de finales del s. XIX ubicada junto a otros dos molinos (S. José y S. Antonio). Responde a la tipología de los molinos del entorno tipo "mediterráneo". Muros de mampostería trabada con barro enlucido y encalado. Mantiene la integridad de las aspas y la cola. Presenta dos puertas en la planta baja. Restaurado recientemente.

Titularidad  
Uso Actual  
Estado de conservación

**Ayuntamiento Cultural**

-

**CA-VEJ-017****MOLINO HARINERO DE VIENTO SAN JOSÉ****Interés Arquitectónico: 4****NIVEL II**

PROVINCIA	CÁDIZ
COMARCA	La Janda
MUNICIPIO	Vejer de la Frontera
REFERENCIA CATASTRAL	3755202TF3135F
PROTECCIÓN LEY 14/2007	BCG por Disposición Adicional Sexta
CAT. PLANEAMIENTO VIGENTE	-
CAT. PLANEAMIENTO TRAMIT	-

Edificado a finales del siglo XIX, ubicado junto a otros dos molinos (S. Francisco y S. Antonio). Responde a la tipología de los molinos harineros del entorno: factura de mampostería, planta cilíndrica y ligeramente troncocónica, dos plantas y cubierta cónica de chapa de cinc. Restaurado recientemente.

Titularidad  
Uso Actual  
Estado de conservación

**Ayuntamiento Cultural**

-

**CA-VEJ-018****MOLINO HARINERO DE VIENTO DE SAN ANTONIO****Interés Arquitectónico: 4****NIVEL II**

PROVINCIA	CÁDIZ
COMARCA	La Janda
MUNICIPIO	Vejer de la Frontera
REFERENCIA CATASTRAL	3755202TF3135F
PROTECCIÓN LEY 14/2007	BCG por Disposición Adicional Sexta
CAT. PLANEAMIENTO VIGENTE	-
CAT. PLANEAMIENTO TRAMIT	-

Molino harinero de viento fechado a finales del siglo XIX, ubicado junto a otros dos molinos (S. Francisco y S. José). Responde a la tipología de los molinos del entorno tipo "mediterráneo": dos alturas, planta circular, estructura cilíndrica y cubierta cónica. Junto a los 3 molinos, se ha construido un Centro de Interpretación del Viento.

Titularidad  
Uso Actual  
Estado de conservación

**Ayuntamiento Cultural**

-

**CA-VEJ-019****CENTRO DE INTERPRETACIÓN DEL VIENTO****Interés Arquitectónico: 2****NIVEL IV**

PROVINCIA	CÁDIZ
COMARCA	La Janda
MUNICIPIO	Vejer de la Frontera
REFERENCIA CATASTRAL	3755202TF3135F
PROTECCIÓN LEY 14/2007	-
CAT. PLANEAMIENTO VIGENTE	-
CAT. PLANEAMIENTO TRAMIT	-

-

Titularidad  
Uso Actual  
Estado de conservación

**Ayuntamiento Cultural**

-

**CA-VEJ-020****MOLINOS SANTA LUCÍA II (CONJUNTO)****Interés Arquitectónico: 4****NIVEL II**

PROVINCIA	CÁDIZ
COMARCA	La Janda
MUNICIPIO	Vejer de la Frontera
REFERENCIA CATASTRAL	11039A05500114
PROTECCIÓN LEY 14/2007	BCG por Disposición Adicional Sexta
CAT. PLANEAMIENTO VIGENTE	-
CAT. PLANEAMIENTO TRAMIT	-

Conjunto de varios molinos (sólo quedan restos de 5 de los 7 originales) comunicados entre sí por el sistema hidráulico. Los caños se elevan en altura antes de llegar al molino para facilitar la caída del agua por el cubo. Entre 1997-1999 se han llevado a cabo obras de restauración por parte de una Escuela Taller.

Titularidad  
 Uso Actual  
 Estado de conservación

**Ayuntamiento Cultural**

-

**CA-VEJ-021****SISTEMA HIDRÁULICO DE SANTA LUCÍA-LA MUELA****Interés Arquitectónico: 3****NIVEL II**

PROVINCIA	CÁDIZ
COMARCA	La Janda
MUNICIPIO	Vejer de la Frontera
REFERENCIA CATASTRAL	11039A05500114
PROTECCIÓN LEY 14/2007	BCG por Disposición Adicional Sexta
CAT. PLANEAMIENTO VIGENTE	-
CAT. PLANEAMIENTO TRAMIT	-

Restos de construcción romana y árabe. El modelo constructivo comprende las siguientes partes: plataforma de cimentación sobre el terreno; muro con diferentes alturas, en función del relieve; caja por la que discurre el agua, cubriéndose con losas planas, y estas a su vez con piedras medianas cogidas con mortero. En estado degradado.

Titularidad  
 Uso Actual  
 Estado de conservación

**Ayuntamiento Cultural**

-

**CA-VEJ-D01****NAVE PEONES CAMINEROS EN VEJER****Interés Arquitectónico: 2****NIVEL IV**

PROVINCIA	CÁDIZ
COMARCA	La Janda
MUNICIPIO	Vejer de la Frontera
REFERENCIA CATASTRAL	002500100TF31E
PROTECCIÓN LEY 14/2007	-
CAT. PLANEAMIENTO VIGENTE	-
CAT. PLANEAMIENTO TRAMIT	-

-

Titularidad  
 Uso Actual  
 Estado de conservación

**Diputación Servicios**

-

**MUNICIPIO**

VILLALUENGA DEL ROSARIO

El municipio de Villaluenga del Rosario, pequeño pero con un emplazamiento privilegiado, abierto al paisaje de los denominados "Llanos del Republicano", en el marco de la Sierra de Grazalema, posee un patrimonio edilicio municipal igualmente reducido, pero de notable interés en algunos casos. Dentro de Nivel I sólo puede incluirse el edificio de la Casa Consistorial (que también incluye la Biblioteca y Guadalinfo) -con una valiosa portada y escaso interés en sus espacios interiores-, pues en él se resuelven todas las dependencias administrativas municipales. Pero entre los de Nivel II encontramos cuatro elementos con un alto interés y distintas características: el evocador Cementerio Municipal (inserto en las ruinas de la Iglesia del Salvador), un pequeño pero cuidado Centro de Interpretación Literaria "Pedro Pérez Clotet", la singular Caseta Municipal (que se funde con la Plazoleta de la Iglesia de San Miguel) y una sencilla pero vigente Plaza de Toros.

**CA-VLL-001****CASA CONSISTORIAL, BIBLIOTECA Y GUADALINFO****Interés Arquitectónico: 4****NIVEL I**

PROVINCIA	CÁDIZ
COMARCA	Sierra de Cádiz
MUNICIPIO	Villaluenga del Rosario
REFERENCIA CATASTRAL	6840004TF8664S
PROTECCIÓN LEY 14/2007	BCG por Disposición Adicional Sexta
CAT. PLANEAMIENTO VIGENTE	-
CAT. PLANEAMIENTO TRAMIT	-

Esta casa señorial de la segunda mitad del siglo XVIII posee una valiosa portada, ejemplo del denominado barroco gaditano. Se rehabilita en 2007, anexionándole la casa contigua y reformando sus espacios interiores que conservan parte del edificio original. La fachada trasera del ayuntamiento se abre al paisaje. (Ver ficha reducida)

Titularidad  
Uso Actual  
Estado de conservación

**Ayuntamiento  
Administrativo  
Normal estado de conservación**

**CA-VLL-002****HOTEL - ALBERGUE Y RESTAURANTE****Interés Arquitectónico: 2****NIVEL IV**

PROVINCIA	CÁDIZ
COMARCA	Sierra de Cádiz
MUNICIPIO	Villaluenga del Rosario
REFERENCIA CATASTRAL	6840401TF8664S
PROTECCIÓN LEY 14/2007	-
CAT. PLANEAMIENTO VIGENTE	-
CAT. PLANEAMIENTO TRAMIT	-

Titularidad  
Uso Actual  
Estado de conservación

**Ayuntamiento  
Hoteler  
-**

**CA-VLL-003****CENTRO INTERPRETACIÓN LITERARIA PEDRO PÉREZ CLOTET****Interés Arquitectónico: 4****NIVEL II**

PROVINCIA	CÁDIZ
COMARCA	Sierra de Cádiz
MUNICIPIO	Villaluenga del Rosario
REFERENCIA CATASTRAL	6840902TF8664S
PROTECCIÓN LEY 14/2007	Sin protección
CAT. PLANEAMIENTO VIGENTE	-
CAT. PLANEAMIENTO TRAMIT	-

Casa que habitó cierto tiempo el escritor Pedro Pérez Clotet, que ha sido rehabilitada como centro de interpretación conservando casi inalterados su estructura, espacios, mobiliario y objetos personales. Permite el reconocimiento no sólo del entorno doméstico del autor, sino de la forma de vida habitual en este tipo de casas, en general.

Titularidad  
Uso Actual  
Estado de conservación

**Ayuntamiento  
Cultural  
-**

**CA-VLL-004****CONSULTORIO MÉDICO Y FARMACIA****Interés Arquitectónico: 2****NIVEL IV**

PROVINCIA CÁDIZ  
 COMARCA Sierra de Cádiz  
 MUNICIPIO Villaluenga del Rosario  
 REFERENCIA CATASTRAL 6840901TF8664S

PROTECCIÓN LEY 14/2007 -  
 CAT. PLANEAMIENTO VIGENTE -  
 CAT. PLANEAMIENTO TRAMIT -

-  
 Titularidad  
 Uso Actual  
 Estado de conservación

**Ayuntamiento  
 Hospitalario**

**CA-VLL-005****CENTRO DE DÍA****Interés Arquitectónico: 3****NIVEL II**

PROVINCIA CÁDIZ  
 COMARCA Sierra de Cádiz  
 MUNICIPIO Villaluenga del Rosario  
 REFERENCIA CATASTRAL 6940701TF8664S0001ME

PROTECCIÓN LEY 14/2007 Sin protección  
 CAT. PLANEAMIENTO VIGENTE -  
 CAT. PLANEAMIENTO TRAMIT -

Ubicado en la calle Doctor Vázquez Gutiérrez, este sencillo y singular edificio integra en sus dos niveles inferiores un pequeño centro de día, aprovechando la fuerte pendiente de la calle lateral para disponer en la cubierta una terraza/zona de juegos infantiles, a modo de plaza pública.

Titularidad  
 Uso Actual  
 Estado de conservación

**Ayuntamiento  
 Asistencial**

**CA-VLL-006****CEMENTERIO MUNICIPAL DE IGLESIA DE SAN SALVADOR****Interés Arquitectónico: 5****NIVEL II**

PROVINCIA CÁDIZ  
 COMARCA Sierra de Cádiz  
 MUNICIPIO Villaluenga del Rosario  
 REFERENCIA CATASTRAL 6740801TF8664S

PROTECCIÓN LEY 14/2007 BCG por Disposición Adicional Sexta  
 CAT. PLANEAMIENTO VIGENTE -  
 CAT. PLANEAMIENTO TRAMIT -

Ocupa la Iglesia del Salvador, de 1722, de la que desaparecieron en un incendio la cubierta y bóveda, permaneciendo pechinas, torre y muros externos. Sus ruinas se constituyen en abrigo para sepulturas, resultando un conjunto de gran interés que sigue conservando el carácter sagrado del lugar.

Titularidad  
 Uso Actual  
 Estado de conservación

**Ayuntamiento  
 Cementerio**

**CA-VLL-007****CASETA MUNICIPAL Y GARAJES****Interés Arquitectónico: 4****NIVEL II**

PROVINCIA CÁDIZ  
 COMARCA Sierra de Cádiz  
 MUNICIPIO Villaluenga del Rosario  
 REFERENCIA CATASTRAL 6940401TF8664S

PROTECCIÓN LEY 14/2007 -  
 CAT. PLANEAMIENTO VIGENTE -  
 CAT. PLANEAMIENTO TRAMIT -

Construcción de indudable interés tipológico, concebido como espacio comunitario cerrado que se prolonga en otro abierto y cubierto (desde fechas recientes), estrechamente relacionado con la plazuela de la iglesia de San Andrés. El edificio se completa en un nivel inferior con espacio de almacenaje y estacionamiento de vehículos municipales.

Titularidad  
 Uso Actual  
 Estado de conservación

**Ayuntamiento  
 De ocio / espectáculo**



**CA-VLL-008****COLEGIO PÚBLICO PROFESOR GÁLVEZ****Interés Arquitectónico: 2****NIVEL IV**

PROVINCIA CÁDIZ  
 COMARCA Sierra de Cádiz  
 MUNICIPIO Villaluenga del Rosario  
 REFERENCIA CATASTRAL 6940504TF8664S

PROTECCIÓN LEY 14/2007 -  
 CAT. PLANEAMIENTO VIGENTE -  
 CAT. PLANEAMIENTO TRAMIT -

-  
 Titularidad  
 Uso Actual  
 Estado de conservación

**Ayuntamiento  
 Educativo**

**CA-VLL-009****ESCUELA DE ESPELEOLOGÍA****Interés Arquitectónico: 3****NIVEL II**

PROVINCIA CÁDIZ  
 COMARCA Sierra de Cádiz  
 MUNICIPIO Villaluenga del Rosario  
 REFERENCIA CATASTRAL 7040501TF8674S

PROTECCIÓN LEY 14/2007 Sin protección  
 CAT. PLANEAMIENTO VIGENTE -  
 CAT. PLANEAMIENTO TRAMIT -

Amplio caserón del siglo XIX, originalmente con dos plantas, que ha sido objeto de obras de reforma y ampliación para su uso como residencia por parte de la Federación Andaluza de Espeleología, como consecuencia de las cuales se ha dotado con una planta adicional bajo cubierta. Su ubicación la dota de unas vistas optimas sobre la sierra.

Titularidad  
 Uso Actual  
 Estado de conservación

**Ayuntamiento  
 Educativo**

**CA-VLL-010****PLAZA DE TOROS****Interés Arquitectónico: 4****NIVEL II**

PROVINCIA CÁDIZ  
 COMARCA Sierra de Cádiz  
 MUNICIPIO Villaluenga del Rosario  
 REFERENCIA CATASTRAL 7141501TF8674S

PROTECCIÓN LEY 14/2007 BCG por Disposición Adicional Sexta  
 CAT. PLANEAMIENTO VIGENTE -  
 CAT. PLANEAMIENTO TRAMIT -

Conjunto de interés formado por la plaza de toros y el museo taurino anexo. Construida a partir del s. XVIII con reformas en los años 60 del siglo XX, tiene forma de trapecio y esquinas ochavadas y dispone de dos accesos. Carece de callejón y tanto los muros que la rodean como el graderío son de piedra. En uso y en buen estado de conservación.

Titularidad  
 Uso Actual  
 Estado de conservación

**Ayuntamiento  
 De ocio / espectáculo**

**CA-VLL-011****MUSEO DEL QUESO****Interés Arquitectónico: 2****NIVEL IV**

PROVINCIA CÁDIZ  
 COMARCA Sierra de Cádiz  
 MUNICIPIO Villaluenga del Rosario  
 REFERENCIA CATASTRAL 7240405TF8674S

PROTECCIÓN LEY 14/2007 -  
 CAT. PLANEAMIENTO VIGENTE -  
 CAT. PLANEAMIENTO TRAMIT -

-  
 Titularidad  
 Uso Actual  
 Estado de conservación

**Ayuntamiento  
 Cultural**

**CA-VLL-012****MATADERO, CORRALES Y BÁSCULA MUNICIPAL****Interés Arquitectónico: 2****NIVEL IV**

PROVINCIA CÁDIZ  
 COMARCA Sierra de Cádiz  
 MUNICIPIO Villaluenga del Rosario  
 REFERENCIA CATASTRAL 7441104TF8674S

PROTECCIÓN LEY 14/2007 -  
 CAT. PLANEAMIENTO VIGENTE -  
 CAT. PLANEAMIENTO TRAMIT -

-  
 Titularidad  
 Uso Actual  
 Estado de conservación

**Ayuntamiento  
 Servicios**

-

**CA-VLL-013****POLIDEPORTIVO MUNICIPAL****Interés Arquitectónico: 2****NIVEL IV**

PROVINCIA CÁDIZ  
 COMARCA Sierra de Cádiz  
 MUNICIPIO Villaluenga del Rosario  
 REFERENCIA CATASTRAL 7541003TF8674S

PROTECCIÓN LEY 14/2007 -  
 CAT. PLANEAMIENTO VIGENTE -  
 CAT. PLANEAMIENTO TRAMIT -

-  
 Titularidad  
 Uso Actual  
 Estado de conservación

**Ayuntamiento  
 Deportivo**

-

**MUNICIPIO**

VILLAMARTÍN

Ubicado en un paisaje rural marcado por la presencia de los cauces fluviales del Guadalete, Serracín y Alberite, el núcleo urbano de Villamartín se caracteriza por asumir un papel articulador en la comarca y entre las provincias de Cádiz, Sevilla y Málaga, configurándose como centro de servicios públicos comarcales. En su estructura urbana destaca la trama reticular que se extiende entre las calles Rosario y el Santo, en uno de cuyos extremos se ubica la Plaza del Ayuntamiento, centro neurálgico de la población, presidido por la sede municipal, un espléndido aunque distorsionado mercado de abastos y, en segundo plano, la parroquia de Santa María de las Virtudes. En el patrimonio arquitectónico local de Villamartín destacan edificios históricos como el Centro Cultural que ocupa el antiguo Convento de San Francisco, edificios civiles como el mercado y el ayuntamiento, y especialmente el excepcional Centro Cultural o Museo de Villamartín, exponente destacado de la arquitectura brutalista.

**CA-VLM-001****CASA CONSISTORIAL****Interés Arquitectónico: 3****NIVEL I**

PROVINCIA	CÁDIZ
COMARCA	Sierra de Cádiz
MUNICIPIO	Villamartín
REFERENCIA CATASTRAL	4730624TF6843S
PROTECCIÓN LEY 14/2007	Sin protección
CAT. PLANEAMIENTO VIGENTE	-
CAT. PLANEAMIENTO TRAMIT	-

Se ubica en la Plaza del Ayuntamiento, en uno de los vértices de la trama reticular, y al pie de la Iglesia de Nuestra Señora de las Virtudes. Presenta dos partes diferenciadas, consecuencia de su proceso constructivo. Presenta hacia la plaza una galería porticada con sendos balcones en la planta superior, espadaña y escudo. (Ver ficha reducida)

Titularidad  
Uso Actual  
Estado de conservación

**Ayuntamiento  
Administrativo  
Normal estado de conservación**

**CA-VLM-002****MERCADO DE ABASTOS****Interés Arquitectónico: 4****NIVEL I**

PROVINCIA	CÁDIZ
COMARCA	Sierra de Cádiz
MUNICIPIO	Villamartín
REFERENCIA CATASTRAL	4630603TF6843S
PROTECCIÓN LEY 14/2007	BCG por Disposición Adicional Sexta Protección Ambiental (Aq-22-NIV)
CAT. PLANEAMIENTO VIGENTE	-
CAT. PLANEAMIENTO TRAMIT	-

Este mercado, juzgado de paz y registro presenta rasgos similares a los de otras poblaciones rurales coetáneos. Organismos que se mueven, tipológicamente, entre edificio y espacio público, éste constaba originalmente de un amplio patio central rodeado de cuatro naves cubiertas sostenidas por columnas de fundición. (Ver ficha completa)

Titularidad  
Uso Actual  
Estado de conservación

**Ayuntamiento  
Polivalente  
Degradado**

**CA-VLM-003****OFICINA DE TURISMO****Interés Arquitectónico: 2****NIVEL IV**

PROVINCIA	CÁDIZ
COMARCA	Sierra de Cádiz
MUNICIPIO	Villamartín
REFERENCIA CATASTRAL	4728846TF6842N
PROTECCIÓN LEY 14/2007	-
CAT. PLANEAMIENTO VIGENTE	-
CAT. PLANEAMIENTO TRAMIT	-

-

Titularidad  
Uso Actual  
Estado de conservación

**Ayuntamiento  
Administrativo  
-**

**CA-VLM-004****COLEGIO TORREVIEJA****Interés Arquitectónico: 2****NIVEL IV**

PROVINCIA CÁDIZ  
 COMARCA Sierra de Cádiz  
 MUNICIPIO Villamartín  
 REFERENCIA CATASTRAL 4631129TF6843S

PROTECCIÓN LEY 14/2007 -  
 CAT. PLANEAMIENTO VIGENTE -  
 CAT. PLANEAMIENTO TRAMIT -

-  
 Titularidad  
 Uso Actual  
 Estado de conservación

**Ayuntamiento  
Educativo**

-

**CA-VLM-005****CENTRO DE DÍA PARA ENFERMOS DE ALZHEIMER****Interés Arquitectónico: 2****NIVEL IV**

PROVINCIA CÁDIZ  
 COMARCA Sierra de Cádiz  
 MUNICIPIO Villamartín  
 REFERENCIA CATASTRAL 4882401TF6842N

PROTECCIÓN LEY 14/2007 -  
 CAT. PLANEAMIENTO VIGENTE -  
 CAT. PLANEAMIENTO TRAMIT -

-  
 Titularidad  
 Uso Actual  
 Estado de conservación

**Ayuntamiento  
Hospitalario**

-

**CA-VLM-006****CENTRO SOCIOCULTURAL CONVENTO SAN FRANCISCO****Interés Arquitectónico: 4****NIVEL I**

PROVINCIA CÁDIZ  
 COMARCA Sierra de Cádiz  
 MUNICIPIO Villamartín  
 REFERENCIA CATASTRAL 4628114TF6842N

PROTECCIÓN LEY 14/2007 BCG por Disposición Adicional Sexta  
 CAT. PLANEAMIENTO VIGENTE Protección Especial (Aq-04-NI)  
 CAT. PLANEAMIENTO TRAMIT -

Ocupa varias parcelas, la principal un antiguo convento franciscano que paso a ser colegio tras la desamortización y hasta 1980, un claustro con galería en dos niveles. El conjunto parece responder al típico proceso de venta de parcelas domésticas en torno a un establecimiento monacal, añadiéndose a la oferta cultural el teatro contiguo.

Titularidad  
 Uso Actual  
 Estado de conservación

**Ayuntamiento  
Sociocultural  
Degradado**

**CA-VLM-007****CENTRO DE ADULTOS****Interés Arquitectónico: 2****NIVEL IV**

PROVINCIA CÁDIZ  
 COMARCA Sierra de Cádiz  
 MUNICIPIO Villamartín  
 REFERENCIA CATASTRAL 4528420TF6842N

PROTECCIÓN LEY 14/2007 -  
 CAT. PLANEAMIENTO VIGENTE -  
 CAT. PLANEAMIENTO TRAMIT -

-  
 Titularidad  
 Uso Actual  
 Estado de conservación

**Ayuntamiento  
Asistencial**

-

**CA-VLM-008****RESIDENCIA DE ANCIANOS SANTA ISABEL****Interés Arquitectónico: 3****NIVEL II**

PROVINCIA CÁDIZ  
 COMARCA Sierra de Cádiz  
 MUNICIPIO Villamartín  
 REFERENCIA CATASTRAL 4427403TF6842N

PROTECCIÓN LEY 14/2007 BCG por Disposición Adicional Sexta  
 CAT. PLANEAMIENTO VIGENTE -  
 CAT. PLANEAMIENTO TRAMIT -

Ocupando una antigua casa de cierta escala, la residencia cuenta con cierta vigencia funcional, adoleciendo sólo de espacios exteriores, que se suplen con el uso de la cubierta. El doble registro desde calles opuestas contribuye a su funcionalidad. En buen estado de conservación.

Titularidad  
 Uso Actual  
 Estado de conservación

**Ayuntamiento  
 Asistencial**

**CA-VLM-009****CENTRO CULTURAL DE VILLAMARTÍN****Interés Arquitectónico: 5****NIVEL I**

PROVINCIA CÁDIZ  
 COMARCA Sierra de Cádiz  
 MUNICIPIO Villamartín  
 REFERENCIA CATASTRAL 4227203TF6842N

PROTECCIÓN LEY 14/2007 BCG por Disposición Adicional Sexta  
 CAT. PLANEAMIENTO VIGENTE Protección Parcial (Aq-18-NIII)  
 CAT. PLANEAMIENTO TRAMIT -

Ejemplo destacado de la arquitectura brutalista y Premio Nacional de Arquitectura, este edificio de hormigón y piedra y niveles superpuestos, es un edificio sobresaliente en sí mismo que resuelve diferencias de cota considerables, a la par que, urbanísticamente articula la trama histórica y su expansión. ( Ver ficha completa)

Titularidad  
 Uso Actual  
 Estado de conservación

**Ayuntamiento  
 Polivalente  
 Muy degradado**

**CA-VLM-010****EDIFICIO DE MANCOMUNIDAD****Interés Arquitectónico: 2****NIVEL IV**

PROVINCIA CÁDIZ  
 COMARCA Sierra de Cádiz  
 MUNICIPIO Villamartín  
 REFERENCIA CATASTRAL 4227201TF6842N

PROTECCIÓN LEY 14/2007 -  
 CAT. PLANEAMIENTO VIGENTE -  
 CAT. PLANEAMIENTO TRAMIT -

-

Titularidad  
 Uso Actual  
 Estado de conservación

**Ayuntamiento  
 Administrativo**

**CA-VLM-011****ESTACIÓN DE AUTOBUSES****Interés Arquitectónico: 2****NIVEL IV**

PROVINCIA CÁDIZ  
 COMARCA Sierra de Cádiz  
 MUNICIPIO Villamartín  
 REFERENCIA CATASTRAL 4127006TF6842N

PROTECCIÓN LEY 14/2007 -  
 CAT. PLANEAMIENTO VIGENTE -  
 CAT. PLANEAMIENTO TRAMIT -

-

Titularidad  
 Uso Actual  
 Estado de conservación

**Ayuntamiento  
 Servicios**

**CA-VLM-012****COLEGIO ELIO ANTONIO DE NEBRIJA****Interés Arquitectónico: 3****NIVEL II**

PROVINCIA CÁDIZ  
 COMARCA Sierra de Cádiz  
 MUNICIPIO Villamartín  
 REFERENCIA CATASTRAL 4128601TF6842N

PROTECCIÓN LEY 14/2007 BCG por Disposición Adicional Sexta  
 CAT. PLANEAMIENTO VIGENTE -  
 CAT. PLANEAMIENTO TRAMIT -

Destaca la ampliación proyectada por F. J. Montero Roncero, a la cual está referida la protección. Consta de tres cuerpos rectangulares de aularios de una única altura, separados por patios para la iluminación de los mismos. El acceso individualizado a cada aulario se realiza a través de un porche.

Titularidad  
 Uso Actual  
 Estado de conservación

**Ayuntamiento Educativo**

-

**CA-VLM-013****CENTRO DE SERVICIOS SOCIALES****Interés Arquitectónico: 2****NIVEL IV**

PROVINCIA CÁDIZ  
 COMARCA Sierra de Cádiz  
 MUNICIPIO Villamartín  
 REFERENCIA CATASTRAL 4027801TF6842N

PROTECCIÓN LEY 14/2007 -  
 CAT. PLANEAMIENTO VIGENTE -  
 CAT. PLANEAMIENTO TRAMIT -

-

Titularidad  
 Uso Actual  
 Estado de conservación

**Ayuntamiento Asistencial**

-

**CA-VLM-014****COLEGIO NUESTRA SEÑORA DE LAS MONTAÑAS****Interés Arquitectónico: 2****NIVEL IV**

PROVINCIA CÁDIZ  
 COMARCA Sierra de Cádiz  
 MUNICIPIO Villamartín  
 REFERENCIA CATASTRAL 5025801TF6852N

PROTECCIÓN LEY 14/2007 -  
 CAT. PLANEAMIENTO VIGENTE -  
 CAT. PLANEAMIENTO TRAMIT -

-

Titularidad  
 Uso Actual  
 Estado de conservación

**Ayuntamiento Educativo**

-

**CA-VLM-015****INSTALACIONES DEPORTIVAS LA LOMA****Interés Arquitectónico: 2****NIVEL IV**

PROVINCIA CÁDIZ  
 COMARCA Sierra de Cádiz  
 MUNICIPIO Villamartín  
 REFERENCIA CATASTRAL 4825707TF6842N

PROTECCIÓN LEY 14/2007 -  
 CAT. PLANEAMIENTO VIGENTE -  
 CAT. PLANEAMIENTO TRAMIT -

-

Titularidad  
 Uso Actual  
 Estado de conservación

**Ayuntamiento Asistencial**

-

**CA-VLM-016****CENTRO DE BARRIO****Interés Arquitectónico: 2****NIVEL IV**

PROVINCIA CÁDIZ  
 COMARCA Sierra de Cádiz  
 MUNICIPIO Villamartín  
 REFERENCIA CATASTRAL 4324042TF6842S

PROTECCIÓN LEY 14/2007 -  
 CAT. PLANEAMIENTO VIGENTE -  
 CAT. PLANEAMIENTO TRAMIT -

-  
 Titularidad  
 Uso Actual  
 Estado de conservación

**Ayuntamiento  
 Administrativo**

**CA-VLM-017****GUARDERÍA EN PRADO DEL GUADELETE****Interés Arquitectónico: 2****NIVEL IV**

PROVINCIA CÁDIZ  
 COMARCA Sierra de Cádiz  
 MUNICIPIO Villamartín  
 REFERENCIA CATASTRAL 4033202TF6843S

PROTECCIÓN LEY 14/2007 -  
 CAT. PLANEAMIENTO VIGENTE -  
 CAT. PLANEAMIENTO TRAMIT -

-  
 Titularidad  
 Uso Actual  
 Estado de conservación

**Ayuntamiento  
 Educativo**

**CA-VLM-018****CEMENTERIO MUNICIPAL****Interés Arquitectónico: 3****NIVEL II**

PROVINCIA CÁDIZ  
 COMARCA Sierra de Cádiz  
 MUNICIPIO Villamartín  
 REFERENCIA CATASTRAL 4536101TF6843N

PROTECCIÓN LEY 14/2007 Sin protección  
 CAT. PLANEAMIENTO VIGENTE -  
 CAT. PLANEAMIENTO TRAMIT -

-  
 Recinto funerario cuya ubicación genera un recorrido que estructura una parte de la trama urbana, con un claro interés arquitectónico, pese a carecer de protección. Presenta reformas poco integradas.

Titularidad  
 Uso Actual  
 Estado de conservación

**Ayuntamiento  
 Cementerio**

**CA-VLM-019****ANTIGUO COLEGIO LAS MONTAÑAS (ASPAREI)****Interés Arquitectónico: 2****NIVEL IV**

PROVINCIA CÁDIZ  
 COMARCA Sierra de Cádiz  
 MUNICIPIO Villamartín  
 REFERENCIA CATASTRAL 5322109TF6852S

PROTECCIÓN LEY 14/2007 -  
 CAT. PLANEAMIENTO VIGENTE -  
 CAT. PLANEAMIENTO TRAMIT -

-  
 Titularidad  
 Uso Actual  
 Estado de conservación

**Ayuntamiento  
 Asistencial**

**CA-VLM-020****BIBLIOTECA MUNICIPAL****Interés Arquitectónico: 2****NIVEL IV**

PROVINCIA CÁDIZ  
 COMARCA Sierra de Cádiz  
 MUNICIPIO Villamartín  
 REFERENCIA CATASTRAL 3825701TF6832N

PROTECCIÓN LEY 14/2007 -  
 CAT. PLANEAMIENTO VIGENTE -  
 CAT. PLANEAMIENTO TRAMIT -

-  
 Titularidad  
 Uso Actual  
 Estado de conservación

**Ayuntamiento Cultural**  
 -

**CA-VLM-021****PABELLÓN CUBIERTO Y PISCINA CUBIERTA****Interés Arquitectónico: 2****NIVEL IV**

PROVINCIA CÁDIZ  
 COMARCA Sierra de Cádiz  
 MUNICIPIO Villamartín  
 REFERENCIA CATASTRAL 3326602TF6832N

PROTECCIÓN LEY 14/2007 -  
 CAT. PLANEAMIENTO VIGENTE -  
 CAT. PLANEAMIENTO TRAMIT -

-  
 Titularidad  
 Uso Actual  
 Estado de conservación

**Ayuntamiento Deportivo**  
 -

**CA-VLM-022****COLEGIO PUEBLOS BLANCOS****Interés Arquitectónico: 2****NIVEL IV**

PROVINCIA CÁDIZ  
 COMARCA Sierra de Cádiz  
 MUNICIPIO Villamartín  
 REFERENCIA CATASTRAL 3220101TF6832S

PROTECCIÓN LEY 14/2007 -  
 CAT. PLANEAMIENTO VIGENTE -  
 CAT. PLANEAMIENTO TRAMIT -

-  
 Titularidad  
 Uso Actual  
 Estado de conservación

**Ayuntamiento Educativo**  
 -

**CA-VLM-023****ANTIGUA ESTACIÓN DE TREN****Interés Arquitectónico: 3****NIVEL II**

PROVINCIA CÁDIZ  
 COMARCA Sierra de Cádiz  
 MUNICIPIO Villamartín  
 REFERENCIA CATASTRAL 53041A04400017

PROTECCIÓN LEY 14/2007 Sin protección  
 CAT. PLANEAMIENTO VIGENTE -  
 CAT. PLANEAMIENTO TRAMIT -

Conjunto de edificaciones ligadas a la línea férrea desaparecida, reutilizadas como recinto hotelero con amplias zonas libres y posibilidad de funcionamiento ligado al aeródromo de Villamartín.

Titularidad  
 Uso Actual  
 Estado de conservación

**Ayuntamiento Hotelero**  
 -



## MUNICIPIO ZAHARA

El singular núcleo urbano de Zahara, desarrollado al pie del castillo homónimo y con una compleja estructura parcelaria y viaria muy condicionada por la topografía, conserva su compacidad como un valor en si mismo y se abre al paisaje de la Sierras de Grazalema, al sur, y de Lijar, al norte. En el reducido patrimonio arquitectónico municipal destacan ejemplos notables de arquitectura religiosa (Iglesia Parroquial de Santa María de la Mesa, Ermita San Juan de Letrán) y militar (Torre del Homenaje y recinto fortificado), junto a edificios civiles de menor entidad, entre los que sobresale el interesante Antiguo Colegio Fernando Hué, con un alto potencial para asumir usos públicos en base a su clara y flexible arquitectura y a una ubicación privilegiada.

### CA-ZAH-001

#### AYUNTAMIENTO



PROVINCIA CÁDIZ  
COMARCA Sierra de Cádiz  
MUNICIPIO Zahara  
REFERENCIA CATASTRAL 6901505TF8860B  
PROTECCIÓN LEY 14/2007 Sin protección  
CAT. PLANEAMIENTO VIGENTE -  
CAT. PLANEAMIENTO TRAMIT -

Interés Arquitectónico: 3

NIVEL I

Es un edificio sencillo, de relativo interés arquitectónico pero con una ubicación estratégica debido a la topografía, marcado por un complejo sistema de relaciones entre espacios urbanos. Se organiza en torno a un patio de luces de escasa entidad, con elementos renovados como la escalera o el mostrador de información. (Ver ficha completa)

Titularidad  
Uso Actual  
Estado de conservación

**Ayuntamiento  
Administrativo  
Degradado**

### CA-ZAH-002

#### OFICINA DE INFORMACIÓN TURÍSTICA



PROVINCIA CÁDIZ  
COMARCA Sierra de Cádiz  
MUNICIPIO Zahara  
REFERENCIA CATASTRAL 6900531TF8860B  
PROTECCIÓN LEY 14/2007 Sin protección  
CAT. PLANEAMIENTO VIGENTE -  
CAT. PLANEAMIENTO TRAMIT -

Interés Arquitectónico: 3

NIVEL II

Ubicada en la plaza del Rey, a pocos metros de la Iglesia Santa María de la Mesa, inmersa en el casco histórico. Tras una fachada doméstica se organizan 3 niveles diáfanos con accesos por plantas baja y primera. Actualmente la baja es información turística, que va a desplazarse a otro punto del núcleo para destinar el edificio completo a museo.

Titularidad  
Uso Actual  
Estado de conservación

**Ayuntamiento  
Polivalente  
-**

### CA-ZAH-003

#### IGLESIA PARROQUIAL DE SANTA MARÍA DE LA MESA



PROVINCIA CÁDIZ  
COMARCA Sierra de Cádiz  
MUNICIPIO Zahara  
REFERENCIA CATASTRAL 6900501TF8860B  
PROTECCIÓN LEY 14/2007 Bien de Interés Cultural (BIC) inscrito  
CAT. PLANEAMIENTO VIGENTE -  
CAT. PLANEAMIENTO TRAMIT -

Interés Arquitectónico: 4

NIVEL II

Obra del arquitecto y escultor Antonio Matías de Figueroa, está construida (1755) sobre una antigua ermita. Se trata de una iglesia con 3 naves y portada de mármol rosa, destinada al culto y que alberga un pequeño museo.

Titularidad  
Uso Actual  
Estado de conservación

**Ayuntamiento  
Religioso  
-**

**CA-ZAH-004****CASA EN C/ MANCHEGA 12****Interés Arquitectónico: 3****NIVEL III**

PROVINCIA CÁDIZ  
 COMARCA Sierra de Cádiz  
 MUNICIPIO Zahara  
 REFERENCIA CATASTRAL 6901511TF8860B

PROTECCIÓN LEY 14/2007 -  
 CAT. PLANEAMIENTO VIGENTE -  
 CAT. PLANEAMIENTO TRAMIT -

-  
 Titularidad  
 Uso Actual  
 Estado de conservación

~~preparado para la edificación~~  
 Ayuntamiento  
 Residencial  
 Muy degradado

**CA-ZAH-005****ERMITA SAN JUAN DE LETRÁN Y TORRE DEL RELOJ****Interés Arquitectónico: 4****NIVEL II**

PROVINCIA CÁDIZ  
 COMARCA Sierra de Cádiz  
 MUNICIPIO Zahara  
 REFERENCIA CATASTRAL 6800407TF8860B

PROTECCIÓN LEY 14/2007 BCG por Disposición Adicional Sexta  
 CAT. PLANEAMIENTO VIGENTE -  
 CAT. PLANEAMIENTO TRAMIT -

-  
 Conjunto integrado por una torre del siglo XVI (con reloj de principios del siglo XX) y una pequeña iglesia neobarroca del siglo XX, abierta al culto. Ubicada en la plaza de San Juan, la ermita -de una sola nave- está edificada sobre el solar que ocupó una antigua iglesia, de la que sólo queda en pie la mencionada torre.

Titularidad  
 Uso Actual  
 Estado de conservación

Ayuntamiento  
 Religioso  
 -

**CA-ZAH-006****CORREOS****Interés Arquitectónico: 2****NIVEL IV**

PROVINCIA CÁDIZ  
 COMARCA Sierra de Cádiz  
 MUNICIPIO Zahara  
 REFERENCIA CATASTRAL 6999704TF8869H

PROTECCIÓN LEY 14/2007 -  
 CAT. PLANEAMIENTO VIGENTE -  
 CAT. PLANEAMIENTO TRAMIT -

-  
 Titularidad  
 Uso Actual  
 Estado de conservación

Ayuntamiento  
 Administrativo  
 -

**CA-ZAH-007****CENTRO DE INTERPRETACIÓN DE LA VILLA MEDIEVAL****Interés Arquitectónico: 3****NIVEL II**

PROVINCIA CÁDIZ  
 COMARCA Sierra de Cádiz  
 MUNICIPIO Zahara  
 REFERENCIA CATASTRAL 11042A01100033

PROTECCIÓN LEY 14/2007 Sin protección  
 CAT. PLANEAMIENTO VIGENTE -  
 CAT. PLANEAMIENTO TRAMIT -

-  
 Construido sobre los restos de la antigua Iglesia Mayor de la villa medieval, se trata de un espacio expositivo, con restos visitables de distintas épocas. Dividido en 3 dependencias: una central más amplia y dos laterales. De reciente ejecución (2008), no presenta patologías reseñables.

Titularidad  
 Uso Actual  
 Estado de conservación

Ayuntamiento  
 Cultural  
 -

**CA-ZAH-008****TORRE DEL HOMENAJE Y RECINTO FORTIFICADO**

PROVINCIA CÁDIZ  
 COMARCA Sierra de Cádiz  
 MUNICIPIO Zahara  
 REFERENCIA CATASTRAL 11042A01100033

PROTECCIÓN LEY 14/2007 Bien de Interés Cultural (BIC) inscrito  
 CAT. PLANEAMIENTO VIGENTE -  
 CAT. PLANEAMIENTO TRAMIT -

**Interés Arquitectónico: 5****NIVEL II**

Esta torre es la única conservada del desaparecido castillo medieval y constituye la imagen más significativa de Zahara. Con planta rectangular de 12 x 12,60 metros y esquinas redondeadas, presenta rasgos de la arquitectura militar nazarí y cristiana. Actualmente está abierta al público para su visita y se está interviniendo por arqueólogos.

Titularidad  
 Uso Actual  
 Estado de conservación

**Ayuntamiento Cultural**

-

**CA-ZAH-009****ANTIGUO COLEGIO FERNANDO HUE**

PROVINCIA CÁDIZ  
 COMARCA Sierra de Cádiz  
 MUNICIPIO Zahara  
 REFERENCIA CATASTRAL 6799201TF8869H

PROTECCIÓN LEY 14/2007 Sin protección  
 CAT. PLANEAMIENTO VIGENTE -  
 CAT. PLANEAMIENTO TRAMIT -

**Interés Arquitectónico: 3****NIVEL I**

Asentado sobre la cota más alta de su parcela, el edificio presenta un esquema tipológico en el que se articulan 4 módulos de aulas dobles, en torno a un espacio intermedio, formando una L, con dos de los módulos conformando la fachada principal. Su espacialidad y claridad organizativa le otorgan una alta potencialidad. (Ver ficha completa)

Titularidad  
 Uso Actual  
 Estado de conservación

**Ayuntamiento Polivalente Degradado**