

MUNICIPIO ADAMUZ

Adamuz es una población ligada a la producción agrícola que se estructura en la confluencia de dos vías, en una de las cuales se localizan los edificios más significativos, como la torre del reloj, que se adosaba al anterior Ayuntamiento y el Ayuntamiento actual. Asociada a Adamuz, se localiza la Entidad Local Autónoma de Algarrarín, un poblado de colonización proyectado por Carlos Arniches y Francisco Giménez de la Cruz en 1953, muy bien conservado y que apenas ha rebasado sus límites originales, inventariándose algunos de los edificios públicos. En la selección de edificios se ha valorado en primer lugar su interés arquitectónico, su significación social, como es el caso del edificio del Ayuntamiento, un ejemplo interesante en cuanto a la ocupación de la parcela y la utilización de elementos formales acordes con su carácter representativo. O aquellos que destacan por su valor tipológico, histórico e incluso artístico como la selección de algunas casas señoriales.

CO-ADM-001 CASA CONSISTORIAL



PROVINCIA CÓRDOBA
COMARCA Alto Guadalquivir
MUNICIPIO Adamuz
REFERENCIA CATASTRAL 6101314UH6160S
PROTECCIÓN LEY 14/2007 Sin protección
CAT. PLANEAMIENTO VIGENTE -
CAT. PLANEAMIENTO TRAMIT -

Interés Arquitectónico: 3

NIVEL I

Sustituye al anterior Ayuntamiento asociado a la Torre del Reloj. Con una arquitectura contemporánea resuelve su implantación y relación con el espacio público con un lenguaje discreto y aún así claramente diferenciado del residencial que queda reforzado por la adopción de elementos tan significativos como la torre. (Ver ficha reducida)

Titularidad
Uso Actual
Estado de conservación

**Ayuntamiento
Administrativo**
Normal estado de conservación

CO-ADM-002 TORRE DEL RELOJ



PROVINCIA CÓRDOBA
COMARCA Alto Guadalquivir
MUNICIPIO Adamuz
REFERENCIA CATASTRAL 6202021UH6160S
PROTECCIÓN LEY 14/2007 BCG por Disposición Adicional Sexta
CAT. PLANEAMIENTO VIGENTE -
CAT. PLANEAMIENTO TRAMIT -

Interés Arquitectónico: 5

NIVEL II

La torre original se levanta en 1566, en tiempos del Marqués del Carpio. Ya en 1953 se le añade el cuerpo superior donde se alojan los relojes. Se sitúa anexa al edificio que fuera Ayuntamiento hasta que éste se traslada al edificio actual, pasando entonces a manos privadas y uso residencial.

Titularidad
Uso Actual
Estado de conservación

**Ayuntamiento
Cultural**
Normal estado de conservación

CO-ADM-003 HOGAR DEL PENSIONISTA



PROVINCIA CÓRDOBA
COMARCA Alto Guadalquivir
MUNICIPIO Adamuz
REFERENCIA CATASTRAL 6400015UH6160S
PROTECCIÓN LEY 14/2007 -
CAT. PLANEAMIENTO VIGENTE -
CAT. PLANEAMIENTO TRAMIT -

Interés Arquitectónico: 2

NIVEL IV

-
Titularidad
Uso Actual
Estado de conservación

**Ayuntamiento
Asistencial**
-

CO-ADM-004**GUADALINFO****Interés Arquitectónico: 3****NIVEL I**

PROVINCIA CÓRDOBA
 COMARCA Alto Guadalquivir
 MUNICIPIO Adamuz
 REFERENCIA CATASTRAL 6199201UH6069N

PROTECCIÓN LEY 14/2007 Sin protección
 CAT. PLANEAMIENTO VIGENTE -
 CAT. PLANEAMIENTO TRAMIT -

En sus orígenes, este edificio estaría destinado a albergar unas escuelas, ya que se ajusta a la tipología y características constructivas de otros ejemplos similares. Situado en un espacio público dilatado, ahora acoge distintas funciones socioculturales. (Ver ficha reducida)

Titularidad
 Uso Actual
 Estado de conservación

Ayuntamiento Sociocultural
Normal estado de conservación

CO-ADM-005**MERCADO MUNICIPAL DE ABASTOS****Interés Arquitectónico: 2****NIVEL IV**

PROVINCIA CÓRDOBA
 COMARCA Alto Guadalquivir
 MUNICIPIO Adamuz
 REFERENCIA CATASTRAL 6203015UH6160S

PROTECCIÓN LEY 14/2007 -
 CAT. PLANEAMIENTO VIGENTE -
 CAT. PLANEAMIENTO TRAMIT -

Titularidad
 Uso Actual
 Estado de conservación

Ayuntamiento Comercial
 -

CO-ADM-006**EDIFICIO DE EDUCACIÓN DE ADULTOS****Interés Arquitectónico: 2****NIVEL IV**

PROVINCIA CÓRDOBA
 COMARCA Alto Guadalquivir
 MUNICIPIO Adamuz
 REFERENCIA CATASTRAL 6202018UH6160S

PROTECCIÓN LEY 14/2007 -
 CAT. PLANEAMIENTO VIGENTE -
 CAT. PLANEAMIENTO TRAMIT -

Titularidad
 Uso Actual
 Estado de conservación

Ayuntamiento Educativo
 -

CO-ADM-007**CENTRO DE INTERPRETACIÓN, OFICINA DE TURISMO, BIBL****Interés Arquitectónico: 4****NIVEL I**

PROVINCIA CÓRDOBA
 COMARCA Alto Guadalquivir
 MUNICIPIO Adamuz
 REFERENCIA CATASTRAL 6302036UH6160S

PROTECCIÓN LEY 14/2007 BCG por Disposición Adicional Sexta
 CAT. PLANEAMIENTO VIGENTE Bien Inmueble Interés Histórico Grado II
 CAT. PLANEAMIENTO TRAMIT -

La que fuera casa señorial de la familia Lara Ayllón data de mediados del XVII. Posteriormente, ya en el siglo sXX, pasa a ser utilizada como hospedería y, actualmente, es un edificio de carácter polivalente que incluye biblioteca, oficina de turismo, etc. (Ver ficha reducida)

Titularidad
 Uso Actual
 Estado de conservación

Ayuntamiento Polivalente
Normal estado de conservación

CO-ADM-008**CONSULTORIO MÉDICO****Interés Arquitectónico: 2****NIVEL IV**

PROVINCIA CÓRDOBA
 COMARCA Alto Guadalquivir
 MUNICIPIO Adamuz
 REFERENCIA CATASTRAL 6599001UH6069N

PROTECCIÓN LEY 14/2007 -
 CAT. PLANEAMIENTO VIGENTE -
 CAT. PLANEAMIENTO TRAMIT -

-
 Titularidad
 Uso Actual
 Estado de conservación

**Ayuntamiento
 Hospitalario**

CO-ADM-009**CENTRO DE INICIATIVAS TURÍSTICAS. MUSEO****Interés Arquitectónico: 4****NIVEL II**

PROVINCIA CÓRDOBA
 COMARCA Alto Guadalquivir
 MUNICIPIO Adamuz
 REFERENCIA CATASTRAL 6202014UH6160S

PROTECCIÓN LEY 14/2007 BCG por Disposición Adicional Sexta
 CAT. PLANEAMIENTO VIGENTE -
 CAT. PLANEAMIENTO TRAMIT -

Del conjunto original del siglo XVIII que aglutinaría el Ayuntamiento, las Carnicerías, la Cárcel y el Pósito, solo se conserva la potente estructura en planta baja de bóvedas que apoyan sobre gruesos muros y la reja de la antigua cárcel. Aunque todavía conserva parte del contenido expositivo de carácter arqueológico, se plantean nuevos usos.

Titularidad
 Uso Actual
 Estado de conservación

**Ayuntamiento
 Cultural
 Buen estado de conservación**

CO-ADM-010**CENTRO DE INTERPRETACIÓN DEL OLIVO****Interés Arquitectónico: 4****NIVEL II**

PROVINCIA CÓRDOBA
 COMARCA Alto Guadalquivir
 MUNICIPIO Adamuz
 REFERENCIA CATASTRAL 6495114UH6069N

PROTECCIÓN LEY 14/2007 Sin protección
 CAT. PLANEAMIENTO VIGENTE -
 CAT. PLANEAMIENTO TRAMIT -

El museo supuso la rehabilitación y recuperación de un edificio singular de tipología industrial de principios del siglo XX, conocido como 'Antigua Fábrica de los Maynez', completándose con un edificio de nueva planta que acoge la zona de administración y promoción del centro, además de ofrecer espacio para la documentación, formación y estudio.

Titularidad
 Uso Actual
 Estado de conservación

**Ayuntamiento
 Cultural
 Buen estado de conservación**

CO-ADM-011**COLEGIO PÚBLICO CAPITÁN TREVILLA****Interés Arquitectónico: 4****NIVEL II**

PROVINCIA CÓRDOBA
 COMARCA Alto Guadalquivir
 MUNICIPIO Adamuz
 REFERENCIA CATASTRAL 6701018UH6160S

PROTECCIÓN LEY 14/2007 BCG por Disposición Adicional Sexta
 CAT. PLANEAMIENTO VIGENTE -
 CAT. PLANEAMIENTO TRAMIT -

Edificio singular enmarcado en las actuaciones de de RR.DD (Regiones Devastadas). Obedece a un proyecto que integra el colegio más una serie de viviendas de maestros que se disponen en un entorno próximo, definiendo una configuración urbanística con unas claves estilísticas particulares.

Titularidad
 Uso Actual
 Estado de conservación

**Ayuntamiento
 Educativo
 Normal estado de conservación**

CO-ADM-012**PARQUE DE BOMBEROS**

PROVINCIA CÓRDOBA
COMARCA Alto Guadalquivir
MUNICIPIO Adamuz
REFERENCIA CATASTRAL 6496826UH6069N

PROTECCIÓN LEY 14/2007 Sin protección
CAT. PLANEAMIENTO VIGENTE -
CAT. PLANEAMIENTO TRAMIT -

Interés Arquitectónico: 3**NIVEL II**

El edificio se ajusta a las funciones precisas de su uso con una arquitectura singular aunque discreta que se integra en un entorno periférico y de carácter industrial.

Titularidad
Uso Actual
Estado de conservación

**Ayuntamiento
Servicios
Degradado**

CO-ADM-013**CEMENTERIO NTRA. SRA. DEL CARMEN**

PROVINCIA CÓRDOBA
COMARCA Alto Guadalquivir
MUNICIPIO Adamuz
REFERENCIA CATASTRAL 6798001UH6069N

PROTECCIÓN LEY 14/2007 BCG por Disposición Adicional Sexta
CAT. PLANEAMIENTO VIGENTE -
CAT. PLANEAMIENTO TRAMIT -

Interés Arquitectónico: 3**NIVEL II**

De planta rectangular, una cerca alta y enjabelgada bordea el recinto, con las pandas de nichos adosándose por el interior. Tras un espacio ajardinado, se accede al interior a través de un cuerpo edificado, de una planta, que aglutina las dependencias religiosas y funerarias. Data de 1903, sustituye al que se localizaba junto a la I. Parroquia.

Titularidad
Uso Actual
Estado de conservación

**Ayuntamiento
Cementerio
Normal estado de conservación**

CO-ADM-014**CEMENTERIO DE ALGALLARÍN (ALGALLARÍN)**

PROVINCIA CÓRDOBA
COMARCA Alto Guadalquivir
MUNICIPIO Adamuz
REFERENCIA CATASTRAL 14001A00800026

PROTECCIÓN LEY 14/2007 BCG por Disposición Adicional Sexta
CAT. PLANEAMIENTO VIGENTE -
CAT. PLANEAMIENTO TRAMIT -

Interés Arquitectónico: 3**NIVEL II**

Dentro del poblado de colonización de Algallarín, edificado en 1953 según proyecto de Carlos Arniches y Francisco Giménez de la Cruz y que mantiene sus características originales, este edificio forma parte del antiguo cementerio, estando actualmente en proceso de rehabilitación.

Titularidad
Uso Actual
Estado de conservación

**Ayuntamiento
En desuso
Degradado**

CO-ADM-015**AYUNTAMIENTO ((ALGALLARÍN)**

PROVINCIA CÓRDOBA
COMARCA Alto Guadalquivir
MUNICIPIO Adamuz
REFERENCIA CATASTRAL 2270110UH7027S

PROTECCIÓN LEY 14/2007 BCG por Disposición Adicional Sexta
CAT. PLANEAMIENTO VIGENTE -
CAT. PLANEAMIENTO TRAMIT -

Interés Arquitectónico: 3**NIVEL I**

Este poblado de colonización se levanta en 1953 según proyecto de Carlos Arniches y Francisco Giménez de la Cruz. Todavía mantiene sus características originales e incluso trata de recuperar elementos transformados o perdidos. Este edificio es el que acoge las funciones administrativas del Ayuntamiento de esta E.L.A. (Ver ficha reducida)

Titularidad
Uso Actual
Estado de conservación

**Ayuntamiento
Administrativo
Buen estado de conservación**

MUNICIPIO**AGUILAR DE LA FRONTERA**

Aguilar es una población con un patrimonio edificado reseñable aunque buena parte de él es de propiedad privada, como la Tercia. Con el Castillo en el punto más elevado, la ciudad se extiende hacia el sur, en un proceso en el que destaca la operación urbanística neoclásica de 1813 en la que se formaliza una plaza ochavada siguiendo las trazas del arquitecto ilustrado Juan Vicente Gutiérrez de Salamanca. A este espacio que presenta un tratamiento formal unitario, se trasladaría el Ayuntamiento, por esas fechas, abandonando el edificio del antiguo pósito donde se desarrollaban sus funciones. En la selección de edificios a inventariar se ha valorado en primer lugar su interés arquitectónico, tenido en cuenta los contenidos de protección del planeamiento urbanístico y la legislación patrimonial. Finalmente se han considerado otros factores, como la significación social del edificio, su singularidad, o su interés como representativos de una tipología arquitectónica o momento histórico.

CO-AGF-001**CASA CONSISTORIAL**

PROVINCIA
COMARCA
MUNICIPIO
REFERENCIA CATASTRAL

CÓRDOBA
Campiña Sur
Aguilar de la Frontera
37351B1UG5533S

PROTECCIÓN LEY 14/2007
CAT. PLANEAMIENTO VIGENTE
CAT. PLANEAMIENTO TRAMIT

BCG por Disposición Adicional Sexta
Protección Estructural y Exterior (A16)
-

Interés Arquitectónico: 4**NIVEL I**

El edificio forma parte de una operación urbanística neoclásica de 1813 en la que se crea una plaza ochavada con un tratamiento unitario de la fachada que todavía se mantiene. Un espacio cerrado, abierto mediante arcadas a las calles perimetrales en el que se ha producido algunas sustituciones del parcelario. (Ver ficha reducida)

Titularidad
Uso Actual
Estado de conservación

**Ayuntamiento
Administrativo
Buen estado de conservación**

CO-AGF-002**3/14 AVAS PARTES CASA Nº 5**

PROVINCIA
COMARCA
MUNICIPIO
REFERENCIA CATASTRAL

CÓRDOBA
Campiña Sur
Aguilar de la Frontera
37351C1UG5533N

PROTECCIÓN LEY 14/2007
CAT. PLANEAMIENTO VIGENTE
CAT. PLANEAMIENTO TRAMIT

BCG por Disposición Adicional Sexta
Protección Estructural y Exterior (A18)
-

Interés Arquitectónico: 4**NIVEL I**

Del edificio que ocuparía esta parcela solo queda la fachada. La propiedad es fruto de una permuta con la Diputación. El Ayuntamiento contempla construir un edificio polivalente que integre la oficina de turismo, una fundación y otras dependencias administrativas. (Ver ficha completa)

Titularidad
Uso Actual
Estado de conservación

**Ayuntamiento
En desuso
Ruinoso**

CO-AGF-003**TORRE DEL RELOJ**

PROVINCIA
COMARCA
MUNICIPIO
REFERENCIA CATASTRAL

CÓRDOBA
Campiña Sur
Aguilar de la Frontera
NO CATASTRADO

PROTECCIÓN LEY 14/2007
CAT. PLANEAMIENTO VIGENTE
CAT. PLANEAMIENTO TRAMIT

Bien de Interés Cultural (BIC) inscrito
-
-

Interés Arquitectónico: 5**NIVEL II**

Importante ejemplo de arquitectura civil construida entre 1770 y 1774, durante el reinado de Carlos III. Obra de Juan Vicente Gutiérrez de Salamanca, autor también de la Plaza de San José. Es una torre exenta, de concepción barroca, construida en ladrillo y basamento de arenisca. Posee dos campanas, una para las horas y otra para los cuartos.

Titularidad
Uso Actual
Estado de conservación

**Ayuntamiento
Cultural
Normal estado de conservación**

CO-AGF-004**ANTIGUA IGLESIA DE LOS DESAMPARADOS**

| | |
|---------------------------|---|
| PROVINCIA | CÓRDOBA |
| COMARCA | Campaña Sur |
| MUNICIPIO | Aguilar de la Frontera |
| REFERENCIA CATASTRAL | 3735551UG5533N |
| PROTECCIÓN LEY 14/2007 | BCG por Disposición Adicional Sexta |
| CAT. PLANEAMIENTO VIGENTE | Edif. Singular. Protección Estructural. Ficha A08 |
| CAT. PLANEAMIENTO TRAMIT | - |

Interés Arquitectónico: 4**NIVEL I**

Sobre una antigua ermita, comienza a construirse la Iglesia en 1734. En 1790 se reedifica, consagrándose en 1799. A finales del XIX pasa a manos particulares y en el 2002 es adquirida por el Ayto, recuperándose para dependencias municipales: Escuela Municipal de Música y Danza y espacio escénico polivalente. (Ver ficha reducida)

Titularidad
Uso Actual
Estado de conservación

**Ayuntamiento
Administrativo
Buen estado de conservación**

CO-AGF-005**MERCADO MUNICIPAL DE ABASTOS**

| | |
|---------------------------|------------------------|
| PROVINCIA | CÓRDOBA |
| COMARCA | Campaña Sur |
| MUNICIPIO | Aguilar de la Frontera |
| REFERENCIA CATASTRAL | 3935401UG5533N |
| PROTECCIÓN LEY 14/2007 | Sin protección |
| CAT. PLANEAMIENTO VIGENTE | - |
| CAT. PLANEAMIENTO TRAMIT | - |

Interés Arquitectónico: 4**NIVEL II**

Este edificio singular se inscribe en una parcela rectangular, que se abre, hacia atrás, al paisaje. Construye sus límites con el cuerpo lineal del mercado, a un lado, y otra pieza más pequeña al otro. Y entre ambas una pérgola que formaliza la fachada hacia la calle La Tercia quedando en el espacio intermedio la zona de aparcamientos.

Titularidad
Uso Actual
Estado de conservación

**Ayuntamiento
Comercial
Buen estado de conservación**

CO-AGF-006**ANT. ASILO ANCIANOS/ESCUELA HOGAR HIJOS-FERIANTES**

| | |
|---------------------------|------------------------|
| PROVINCIA | CÓRDOBA |
| COMARCA | Campaña Sur |
| MUNICIPIO | Aguilar de la Frontera |
| REFERENCIA CATASTRAL | 3530202UG5533S |
| PROTECCIÓN LEY 14/2007 | Sin protección |
| CAT. PLANEAMIENTO VIGENTE | - |
| CAT. PLANEAMIENTO TRAMIT | - |

Interés Arquitectónico: 4**NIVEL II**

Edificios de mediados del siglo XX, se encuentra bastante degradado interiormente. Actualmente está en redacción un proyecto, redactado por la Diputación, para adecuarlo a espacio cultural/auditorio. En este proceso, el Ayto prevé incorporar a este edificio el patio trasero, un espacio que se sitúa contiguo a la iglesia.

Titularidad
Uso Actual
Estado de conservación

**Ayuntamiento
Cultural
Muy degradado**

CO-AGF-007**MOLINO DEL DUQUE**

| | |
|---------------------------|---|
| PROVINCIA | CÓRDOBA |
| COMARCA | Campaña Sur |
| MUNICIPIO | Aguilar de la Frontera |
| REFERENCIA CATASTRAL | 3437502UG5533N |
| PROTECCIÓN LEY 14/2007 | Bien de Catalogación General inscrito individualmente |
| CAT. PLANEAMIENTO VIGENTE | Protección Estructural y Tipológica (A15) |
| CAT. PLANEAMIENTO TRAMIT | - |

Interés Arquitectónico: 4**NIVEL I**

Al margen de su valor histórico, la regularidad de su traza, la técnica constructiva, etc. que otorgan a este antiguo molino un elevado interés arquitectónico. Parcialmente cedido al Ayto por 50 años, acoge un uso cultural, estando previsto resolver el tema del acceso desde el espacio público y no a través de un bloque de viviendas.

Titularidad
Uso Actual
Estado de conservación

**Cesión de uso
Polivalente
Normal estado de conservación**

CO-AGF-008**ANTIGUO HOSPITAL MATERNAL**

| | |
|---------------------------|---|
| PROVINCIA | CÓRDOBA |
| COMARCA | Campaña Sur |
| MUNICIPIO | Aguilar de la Frontera |
| REFERENCIA CATASTRAL | 3739236UG5533N |
| PROTECCIÓN LEY 14/2007 | Bien de Interés Cultural (BIC) inscrito |
| CAT. PLANEAMIENTO VIGENTE | Protección Estructural y Exterior (A11) |
| CAT. PLANEAMIENTO TRAMIT | - |

Interés Arquitectónico: 4**NIVEL I**

Edificio del siglo XIX, propio del racionalismo novecentista en el que se acometen una serie de remodelaciones con posterioridad. De dos plantas y la capacidad para desarrollar un amplio programa acoge actualmente el Centro de Educación de Adultos, la Casa de la Juventud, el Guadalinfo y la sede a algunas asociaciones. (Ver ficha reducida)

Titularidad
Uso Actual
Estado de conservación

**Ayuntamiento
Polivalente
Normal estado de conservación**

CO-AGF-009**ANTIGUO PÓSITO MUNICIPAL Y SALA CAPITULAR**

| | |
|---------------------------|---|
| PROVINCIA | CÓRDOBA |
| COMARCA | Campaña Sur |
| MUNICIPIO | Aguilar de la Frontera |
| REFERENCIA CATASTRAL | 3540936UG5534S |
| PROTECCIÓN LEY 14/2007 | Bien de Catalogación General inscrito individualmente |
| CAT. PLANEAMIENTO VIGENTE | Protección Estructural (B14) |
| CAT. PLANEAMIENTO TRAMIT | - |

Interés Arquitectónico: 4**NIVEL I**

Construido con muros y bóvedas de gran altura, este Pósito data de 1615, ampliándose posteriormente en 1726, alojando Pósito y Ayuntamiento hasta 1813, fecha en que el Ayuntamiento se desplaza a la nueva plaza de San José. Actualmente aloja un programa polivalente que incluye Biblioteca y oficina de turismo. (Ver ficha reducida)

Titularidad
Uso Actual
Estado de conservación

**Ayuntamiento
Polivalente
Normal estado de conservación**

CO-AGF-010**CEMENTERIO MUNICIPAL**

| | |
|---------------------------|------------------------|
| PROVINCIA | CÓRDOBA |
| COMARCA | Campaña Sur |
| MUNICIPIO | Aguilar de la Frontera |
| REFERENCIA CATASTRAL | 14002A02009001 |
| PROTECCIÓN LEY 14/2007 | Sin protección |
| CAT. PLANEAMIENTO VIGENTE | - |
| CAT. PLANEAMIENTO TRAMIT | - |

Interés Arquitectónico: 3**NIVEL II**

Se sitúa fuera de la población en un terreno elevado. De dimensiones rectangulares, integra lo que fuera la Ermita de San Sebastián, lugar donde se producen los primeros enterramientos tras la epidemia de peste de 1680. Desde entonces se constituye en cementerio municipal, sustituyéndose la antigua ermita por otra de nueva planta.

Titularidad
Uso Actual
Estado de conservación

**Ayuntamiento
Cementerio
Normal estado de conservación**

MUNICIPIO**ALCARACEJOS**

Fue aldea de Torremilano hasta 1488, año en que se libera constituyéndose en concejo independiente. Y como otras muchas poblaciones de la zona, en 1560 pasa a ser señorío de los marqueses del Carpio, circunstancia que se prolongó hasta 1747. Entre el valle de Los Pedroches y Sierra Morena, la población se asienta en una confluencia de caminos, siendo la Plaza de los Pedroches, el centro del núcleo urbano, donde se emplaza el Ayuntamiento. En cuanto a su arquitectura, cabe destacar que, como es el caso de muchas poblaciones de la comarca, castigadas duramente en la guerra civil, fue posteriormente objeto de importantes intervenciones por parte del organismo de Regiones Devastadas. El Ayuntamiento, diversos edificios oficiales, e incluso viviendas tienen el sello que uniformaba e identificaba sus actuaciones. Es este caso enriquecido con la calidad de un material abundante en la zona, el granito.

CO-ALC-001**AMPLIACIÓN AYUNTAMIENTO****Interés Arquitectónico: 3****NIVEL I**

PROVINCIA CÓRDOBA
COMARCA Los Pedroches
MUNICIPIO Alcaracejos
REFERENCIA CATASTRAL 8310012UH2581S

PROTECCIÓN LEY 14/2007 Sin protección
CAT. PLANEAMIENTO VIGENTE Protección B Estructural (F08)
CAT. PLANEAMIENTO TRAMIT -

Se trata de un edificio de tipología residencial, adquirido por el Ayuntamiento en 2007, para ampliar el programa de servicios municipales, valorando su proximidad a la propia sede consistorial. Actualmente acoge diversas funciones públicas. (Ver ficha reducida)

Titularidad
Uso Actual
Estado de conservación

**Ayuntamiento
Administrativo
Buen estado de conservación**

CO-ALC-002**CASA CONSISTORIAL****Interés Arquitectónico: 3****NIVEL I**

PROVINCIA CÓRDOBA
COMARCA Los Pedroches
MUNICIPIO Alcaracejos
REFERENCIA CATASTRAL 8310011UH2581S

PROTECCIÓN LEY 14/2007 BCG por Disposición Adicional Sexta
CAT. PLANEAMIENTO VIGENTE Protección C Ambiental (F23)
CAT. PLANEAMIENTO TRAMIT -

Estas casas consistoriales que se sitúa en el espacio más significativo de la población, se ajustan en sus características formales y constructivas a las actuaciones llevadas a cabo por el organismo de Regiones Devastadas, tras la guerra civil. La última intervención significativa data de 1980. (Ver ficha reducida).

Titularidad
Uso Actual
Estado de conservación

**Ayuntamiento
Administrativo
Buen estado de conservación**

CO-ALC-003**ESCUELA INFANTIL PRIMERA EDAD****Interés Arquitectónico: 3****NIVEL II**

PROVINCIA CÓRDOBA
COMARCA Los Pedroches
MUNICIPIO Alcaracejos
REFERENCIA CATASTRAL 8310025UH2581S

PROTECCIÓN LEY 14/2007 Sin protección
CAT. PLANEAMIENTO VIGENTE -
CAT. PLANEAMIENTO TRAMIT -

Este edificio de uso docente se ajusta a un esquema sencillo repetido en toda la provincia, en una etapa en la que se construyen espacios docentes más "generosos" que las antiguas "microescuelas". Una construcción lineal, de una planta y tejado a dos aguas con salas amplias y grandes ventanales que se abren habitualmente a grandes patios.

Titularidad
Uso Actual
Estado de conservación

**Ayuntamiento
Educativo
Normal estado de conservación**

CO-ALC-004**MUSEO DE LA MATANZA****Interés Arquitectónico: 2****NIVEL IV**

PROVINCIA CÓRDOBA
 COMARCA Los Pedroches
 MUNICIPIO Alcaracejos
 REFERENCIA CATASTRAL 8207202UH2580N

PROTECCIÓN LEY 14/2007 -
 CAT. PLANEAMIENTO VIGENTE -
 CAT. PLANEAMIENTO TRAMIT -

-
 Titularidad
 Uso Actual
 Estado de conservación

Ayuntamiento Cultural
 -

CO-ALC-005**SEDE ASOCIACIÓN MUJER MOJINA****Interés Arquitectónico: 2****NIVEL IV**

PROVINCIA CÓRDOBA
 COMARCA Los Pedroches
 MUNICIPIO Alcaracejos
 REFERENCIA CATASTRAL 8311015UH2581S

PROTECCIÓN LEY 14/2007 -
 CAT. PLANEAMIENTO VIGENTE -
 CAT. PLANEAMIENTO TRAMIT -

-
 Titularidad
 Uso Actual
 Estado de conservación

Ayuntamiento Polivalente
 -

CO-ALC-006**SEDE MANCOMUNIDAD LOS PEDROCHES****Interés Arquitectónico: 2****NIVEL IV**

PROVINCIA CÓRDOBA
 COMARCA Los Pedroches
 MUNICIPIO Alcaracejos
 REFERENCIA CATASTRAL 8311020UH2581S

PROTECCIÓN LEY 14/2007 -
 CAT. PLANEAMIENTO VIGENTE -
 CAT. PLANEAMIENTO TRAMIT -

-
 Titularidad
 Uso Actual
 Estado de conservación

Ayuntamiento Administrativo
 -

CO-ALC-007**OFICINA COMARCAL DE TURISMO****Interés Arquitectónico: 2****NIVEL IV**

PROVINCIA CÓRDOBA
 COMARCA Los Pedroches
 MUNICIPIO Alcaracejos
 REFERENCIA CATASTRAL 8311018UH2581S

PROTECCIÓN LEY 14/2007 -
 CAT. PLANEAMIENTO VIGENTE -
 CAT. PLANEAMIENTO TRAMIT -

-
 Titularidad
 Uso Actual
 Estado de conservación

Ayuntamiento Administrativo
 -

CO-ALC-008**PLAZA DE TOROS****Interés Arquitectónico: 2****NIVEL IV**

PROVINCIA CÓRDOBA
 COMARCA Los Pedroches
 MUNICIPIO Alcaracejos
 REFERENCIA CATASTRAL 8413002UH2581S

PROTECCIÓN LEY 14/2007 -
 CAT. PLANEAMIENTO VIGENTE -
 CAT. PLANEAMIENTO TRAMIT -

-
 Titularidad
 Uso Actual
 Estado de conservación

**Ayuntamiento
 De ocio / espectáculo**

CO-ALC-009**CEMENTERIO MUNICIPAL LA MAGDALENA****Interés Arquitectónico: 3****NIVEL II**

PROVINCIA CÓRDOBA
 COMARCA Los Pedroches
 MUNICIPIO Alcaracejos
 REFERENCIA CATASTRAL 14003A00500151

PROTECCIÓN LEY 14/2007 Sin protección
 CAT. PLANEAMIENTO VIGENTE -
 CAT. PLANEAMIENTO TRAMIT -

El cementerio se sitúa en la periferia de la población, muy cerca del silo. De forma cuadrangular, se organiza en torno a la antigua ermita de La Magdalena que se sitúa girada y retreanqueada respecto a la fachada que en esta zona se hace permeable, resolviéndose con un murete y una reja.

Titularidad
 Uso Actual
 Estado de conservación

**Ayuntamiento
 Cementerio
 Normal estado de conservación**

MUNICIPIO

ALMEDINILLA

En el extremo oriental de la comarca Subbética se asienta esta pequeña población que cuenta con un importante patrimonio arqueológico como la Villa Romana “El Ruedo”, o el Poblado Ibero de “Cerro de la Cruz”, ambos declarados BIC. Con un caserío modesto que se va asentando en torno a los caminos que comunican esta población con las colindantes, tiene una arquitectura de carácter público escasamente reseñable, aunque sí cabe destacar un buen número de fuentes, o ejemplo de arquitectura interesante como la torre-puerta del reloj que se abría a la Plaza de Abastos, entendiendo como plaza un espacio público abierto, o el Museo Histórico, antiguo molino de aceite, situado en un enclave de gran valor paisajístico. O el cementerio, situado en un promontorio donde se macla con la plaza de toros, con una interesante disposición en planta, pero mal resuelta espacialmente.

CO-ALM-001**CASA CONSISTORIAL****Interés Arquitectónico: 2****NIVEL IV**

PROVINCIA CÓRDOBA
COMARCA Subbética
MUNICIPIO Almedinilla
REFERENCIA CATASTRAL 3643701VG0434S

PROTECCIÓN LEY 14/2007 -
CAT. PLANEAMIENTO VIGENTE
CAT. PLANEAMIENTO TRAMIT

-
Titularidad
Uso Actual
Estado de conservación

**Ayuntamiento
Administrativo**

CO-ALM-002**TORRE DEL RELOJ****Interés Arquitectónico: 4****NIVEL II**

PROVINCIA CÓRDOBA
COMARCA Subbética
MUNICIPIO Almedinilla
REFERENCIA CATASTRAL 3643701VG0434S

PROTECCIÓN LEY 14/2007 BCG por Disposición Adicional Sexta
CAT. PLANEAMIENTO VIGENTE
CAT. PLANEAMIENTO TRAMIT

Esta torre-reloj, hoy descontextualizada, era la puerta a través de la cual se accedía a la Plaza de Abastos, un espacio público que hoy es la plaza del pueblo, donde el edificio del Ayuntamiento ocupa una posición destacada. Su construcción data de principios del siglo XX y su estilo neomudéjar obedece a la tendencia de la época.

Titularidad
Uso Actual
Estado de conservación

**Ayuntamiento
De ocio / espectáculo
Buen estado de conservación**

CO-ALM-003**HOGAR DEL PENSIONISTA****Interés Arquitectónico: 2****NIVEL IV**

PROVINCIA CÓRDOBA
COMARCA Subbética
MUNICIPIO Almedinilla
REFERENCIA CATASTRAL 3743109VG0434S

PROTECCIÓN LEY 14/2007 -
CAT. PLANEAMIENTO VIGENTE
CAT. PLANEAMIENTO TRAMIT

-
Titularidad
Uso Actual
Estado de conservación

**Ayuntamiento
Polivalente**

CO-ALM-004**CEMENTERIO SANTO CRISTO**

PROVINCIA CÓRDOBA
 COMARCA Subbética
 MUNICIPIO Almedinilla
 REFERENCIA CATASTRAL 3343407VG0434N

PROTECCIÓN LEY 14/2007 Sin protección
 CAT. PLANEAMIENTO VIGENTE
 CAT. PLANEAMIENTO TRAMIT

Interés Arquitectónico: 3**NIVEL II**

Se ubica en un promontorio compartiendo espacio con la plaza de toros, en una situación de macla que, si bien es interesante a nivel de planta, está muy mal resuelta desde el punto de vista espacial. En cualquier caso no sería difícil resolver adecuadamente esta situación, teniendo en cuenta que el cementerio, es una pieza a considerar.

Titularidad
 Uso Actual
 Estado de conservación

**Ayuntamiento
 Cementerio
 Normal estado de conservación**

CO-ALM-005**MUSEO HISTÓRICO**

PROVINCIA CÓRDOBA
 COMARCA Subbética
 MUNICIPIO Almedinilla
 REFERENCIA CATASTRAL 14004A01300109

PROTECCIÓN LEY 14/2007 BCG por Disposición Adicional Sexta
 CAT. PLANEAMIENTO VIGENTE
 CAT. PLANEAMIENTO TRAMIT

Interés Arquitectónico: 3**NIVEL II**

Se sitúa al pie de la Sierra de Albayate, en un paraje natural de interés medioambiental y singular belleza. Se levanta sobre un antiguo molino de aceite, harina y gayumba del que sólo se conserva el exterior y la antigua maquinaria como pieza de museo. A destacar el molino de harina construido en piedra que aún conserva la canalización del agua.

Titularidad
 Uso Actual
 Estado de conservación

**Ayuntamiento
 Cultural
 Buen estado de conservación**

CO-ALM-006**FUENTE Y LAVADERO PÚBLICO (SILERAS)**

PROVINCIA CÓRDOBA
 COMARCA Subbética
 MUNICIPIO Almedinilla
 REFERENCIA CATASTRAL 5968201VG0456N

PROTECCIÓN LEY 14/2007 BCG por Disposición Adicional Sexta
 CAT. PLANEAMIENTO VIGENTE
 CAT. PLANEAMIENTO TRAMIT

Interés Arquitectónico: 3**NIVEL II**

La fuente se adosa al muro del lavadero por su parte oriental con un frontón sencillo de cuya parte inferior sale un grueso caño de agua que vierte en un pilar de planta rectangular. El muro se trasdosa con tres pilas lavadero, sobre un banco de cemento y canalillo de ladrillo. Desde la pila central se vierte a la fuente un caño de agua.

Titularidad
 Uso Actual
 Estado de conservación

**Ayuntamiento
 Cultural
 Normal estado de conservación**

MUNICIPIO**ALMODÓVAR DEL RÍO**

Almodóvar del Río se extiende a los pies de su Castillo medieval, BIC (de propiedad privada) y escenario de un buen número de películas. Con una topografía en pendiente el caserío va ocupando la ladera con un crecimiento compacto, con los edificios más significativos agrupados en torno a la plaza de la Constitución, como el antiguo Ayuntamiento, hoy biblioteca, quizás el edificio histórico más relevante del municipio. . En la orilla del Río Guadalquivir a su paso por la localidad se hallan vestigios de un antiguo embarcadero, punto por donde se cruzaba el río antes de la construcción del puente sobre la CO-3313. Bien pudiera ser de origen romano, dados los restos hallados en cortijos cercanos, como Villaseca o el Temple, donde se han localizado restos de villas, hornos y alfares cuyos productos se transportarían por el Guadalquivir.

CO-ALR-001**CASA CONSISTORIAL****Interés Arquitectónico: 2****NIVEL IV**

PROVINCIA CÓRDOBA
 COMARCA Valle Medio del Guadalquivir
 MUNICIPIO Almodóvar del Río
 REFERENCIA CATASTRAL 2368913UG2826N

PROTECCIÓN LEY 14/2007 -
 CAT. PLANEAMIENTO VIGENTE -
 CAT. PLANEAMIENTO TRAMIT -

-
 Titularidad
 Uso Actual
 Estado de conservación

**Ayuntamiento
 Administrativo**

CO-ALR-002**BIBLIOTECA MUNICIPAL MANUEL CAMPANERO GUZMÁN****Interés Arquitectónico: 3****NIVEL I**

PROVINCIA CÓRDOBA
 COMARCA Valle Medio del Guadalquivir
 MUNICIPIO Almodóvar del Río
 REFERENCIA CATASTRAL 2267409UG2826N

PROTECCIÓN LEY 14/2007 BCG por Disposición Adicional Sexta
 CAT. PLANEAMIENTO VIGENTE Protección Estructural
 CAT. PLANEAMIENTO TRAMIT -

Construido en la segunda mitad del XIX como Ayuntamiento y cárcel en los terrenos desamortizados de un convento, al edificio se accedía por la calle Padre Revuelto hasta que, en 1939, se abrió el acceso a la Plaza de la Constitución. En 1873 se instaló el reloj en la parte superior. Actualmente se ha acondicionado a biblioteca. (Ver ficha reducida)

Titularidad
 Uso Actual
 Estado de conservación

**Ayuntamiento
 Biblioteca
 Normal estado de conservación**

CO-ALR-003**EDIFICIO DE USOS MÚLTIPLES****Interés Arquitectónico: 3****NIVEL I**

PROVINCIA CÓRDOBA
 COMARCA Valle Medio del Guadalquivir
 MUNICIPIO Almodóvar del Río
 REFERENCIA CATASTRAL 2367110UG2826N

PROTECCIÓN LEY 14/2007 Sin protección
 CAT. PLANEAMIENTO VIGENTE -
 CAT. PLANEAMIENTO TRAMIT -

De construcción reciente que se levanta en el solar que ocupaba la Plaza de Abastos, probablemente de la misma época que el bloque de "viviendas de maestros nacionales" contiguo. Así es como consta en la escritura de compraventa del solar (1950) donde también se refiere a la construcción de unas escuelas. (Ver ficha reducida)

Titularidad
 Uso Actual
 Estado de conservación

**Ayuntamiento
 Polivalente
 Buen estado de conservación**

CO-ALR-004**CASA DE LA CULTURA****Interés Arquitectónico: 2****NIVEL IV**

PROVINCIA CÓRDOBA
 COMARCA Valle Medio del Guadalquivir
 MUNICIPIO Almodóvar del Río
 REFERENCIA CATASTRAL 2369701UG2826N

PROTECCIÓN LEY 14/2007 -
 CAT. PLANEAMIENTO VIGENTE -
 CAT. PLANEAMIENTO TRAMIT -

-
 Titularidad
 Uso Actual
 Estado de conservación

**Ayuntamiento
 Polivalente**

CO-ALR-005**SEDE PEÑA FLAMENCA. ANTIGUA MICROESCUELA****Interés Arquitectónico: 3****NIVEL II**

PROVINCIA CÓRDOBA
 COMARCA Valle Medio del Guadalquivir
 MUNICIPIO Almodóvar del Río
 REFERENCIA CATASTRAL 2569315UG2827S

PROTECCIÓN LEY 14/2007 Sin protección
 CAT. PLANEAMIENTO VIGENTE -
 CAT. PLANEAMIENTO TRAMIT -

En una amplia parcela que se eleva sobre la carretera y sobre el paisaje, se disponen una serie de edificios de uso cultural. La que alberga la Peña Flamenca se trata de unas microescuelas de las que ya existe un proyecto de reforma actualización.

Titularidad
 Uso Actual
 Estado de conservación

**Ayuntamiento
 Cultural
 Degradado**

CO-ALR-006**CEMENTERIO MUNICIPAL SAN FERNANDO****Interés Arquitectónico: 3****NIVEL II**

PROVINCIA CÓRDOBA
 COMARCA Valle Medio del Guadalquivir
 MUNICIPIO Almodóvar del Río
 REFERENCIA CATASTRAL 2072710UG2827S

PROTECCIÓN LEY 14/2007 Sin protección
 CAT. PLANEAMIENTO VIGENTE -
 CAT. PLANEAMIENTO TRAMIT -

Al norte de la población se sitúa este recinto de gran extensión que se planifica interiormente como una ciudad con distintas ocupaciones de los recintos y diversas tipologías de enterramientos, trazados de calle y espacios públicos.

Titularidad
 Uso Actual
 Estado de conservación

**Ayuntamiento
 Cementerio
 Normal estado de conservación**

CO-ALR-007**EDIFICIO MULTIUSO. ESCUELA TALLER CÁRBULA II****Interés Arquitectónico: 2****NIVEL IV**

PROVINCIA CÓRDOBA
 COMARCA Valle Medio del Guadalquivir
 MUNICIPIO Almodóvar del Río
 REFERENCIA CATASTRAL 2772601UG2827S

PROTECCIÓN LEY 14/2007 -
 CAT. PLANEAMIENTO VIGENTE -
 CAT. PLANEAMIENTO TRAMIT -

-

Titularidad
 Uso Actual
 Estado de conservación

**Ayuntamiento
 Educativo**

CO-ALR-008**COLEGIO PÚBLICO LUIS DE GÓNGORA****Interés Arquitectónico: 3****NIVEL II**

PROVINCIA CÓRDOBA
 COMARCA Valle Medio del Guadalquivir
 MUNICIPIO Almodóvar del Río
 REFERENCIA CATASTRAL 2473901UG2827S

PROTECCIÓN LEY 14/2007 Sin protección
 CAT. PLANEAMIENTO VIGENTE -
 CAT. PLANEAMIENTO TRAMIT -

Antigua escuela pública que se sitúa en el borde del conjunto urbano, en la carretera de la estación. Construida según los sobrios esquemas tipológicos de la arquitectura docente de la primera mitad del XX, con un lenguaje formal bastante sobrio, dentro del historicismo predominante en esta época y esta tipología edificatoria.

Titularidad
 Uso Actual
 Estado de conservación

**Ayuntamiento
 Educativo
 Normal estado de conservación**

CO-ALR-009**SEDE ASOCIACIÓN DE VECINOS CASAS BARATAS****Interés Arquitectónico: 3****NIVEL I**

PROVINCIA CÓRDOBA
 COMARCA Valle Medio del Guadalquivir
 MUNICIPIO Almodóvar del Río
 REFERENCIA CATASTRAL 2175411UG2827N

PROTECCIÓN LEY 14/2007 Sin protección
 CAT. PLANEAMIENTO VIGENTE -
 CAT. PLANEAMIENTO TRAMIT -

Se trata de unas antiguas "microescuelas", asociadas a la construcción de una barriada de "casas baratas" que se ajustan a una tipología de pastillas con cubierta a dos aguas, espacio libre previo y estructura de ladrillo visto. Estos edificios docentes, muy modestos, están publicados en estudios específicos. (Ver ficha reducida)

Titularidad
 Uso Actual
 Estado de conservación

**Ayuntamiento
 Sociocultural
 Normal estado de conservación**

CO-ALR-010**CENTRO DE VISITANTES DEL VALLE DEL GUADALQUIVIR****Interés Arquitectónico: 3****NIVEL II**

PROVINCIA CÓRDOBA
 COMARCA Valle Medio del Guadalquivir
 MUNICIPIO Almodóvar del Río
 REFERENCIA CATASTRAL 3273701UG2837S

PROTECCIÓN LEY 14/2007 Sin protección
 CAT. PLANEAMIENTO VIGENTE -
 CAT. PLANEAMIENTO TRAMIT -

Este edificio ocupa lo que fuera la antigua estación de ferrocarril. La remodelación, en ejecución, para destinarla al nuevo uso mantiene sus características estructurales y formales originales, si bien se introducen elementos ajenos en la formalización del acceso y el espacio previo. Los depósitos de agua se localizan muy próximos.

Titularidad
 Uso Actual
 Estado de conservación

**Ayuntamiento
 Cultural
 Buen estado de conservación**

CO-ALR-011**CENTRO CÍVICO (LOS MOCHOS)****Interés Arquitectónico: 2****NIVEL IV**

PROVINCIA CÓRDOBA
 COMARCA Valle Medio del Guadalquivir
 MUNICIPIO Almodóvar del Río
 REFERENCIA CATASTRAL 8292207UG2889S

PROTECCIÓN LEY 14/2007 -
 CAT. PLANEAMIENTO VIGENTE -
 CAT. PLANEAMIENTO TRAMIT -

-

Titularidad
 Uso Actual
 Estado de conservación

**Ayuntamiento
 Sociocultural
 -**

MUNICIPIO

AÑORA

Pequeño municipio en la comarca de Los Pedroches, perteneció hasta 1553 a Torremilano (Dos Torres). Es en esas cuando fechas Carlos I le otorga el tí-tulo de Villa con los mismos fueros y privilegios que las restantes poblaciones de Los Pedroches. Posteriormente, en 1660 es cedida al marqués de El Carpio y finalmente agregada a la corona en 1741. El pueblo, de dimensiones reducidas, presenta un caserío interesante, con un algunos ejemplos del siglo XVI pero todos de propiedad privada, salvo la antigua Casa de los Velarde, reconvertida en Museo. Así mismo, presenta un singular y bastante uniforme tratamiento de las fachadas que conforman el caserío, con el empleo del granito, en sillares remarcados por bandas blancas que resuelven los dinteles, los recercados de los huecos o incluso las fachadas completas. Tal es el caso del actual edificio consistorial que se levanta sobre el antiguo pósito.

CO-AÑR-001**CASA CONSISTORIAL****Interés Arquitectónico: 4****NIVEL I**

| | |
|---------------------------|---|
| PROVINCIA | CÓRDOBA |
| COMARCA | Los Pedroches |
| MUNICIPIO | Añora |
| REFERENCIA CATASTRAL | 4334103UH3543S |
| PROTECCIÓN LEY 14/2007 | Bien de Catalogación General inscrito individualmente |
| CAT. PLANEAMIENTO VIGENTE | Protección Estructural |
| CAT. PLANEAMIENTO TRAMIT | - |

Este edificio que funcionaría como pósito y Ayuntamiento podría datar del siglo XVII. Posteriormente sufriría algunas transformaciones, instalándose en 1906 el reloj que remata la fachada. Ya más recientemente se amplía con la anexión dos inmuebles colindantes, estableciéndose conexiones funcionales. (Ver ficha reducida)

Titularidad
Uso Actual
Estado de conservación

**Ayuntamiento
Administrativo
Buen estado de conservación**

CO-AÑR-002**EDIFICIO MUNICIPAL (JUZGADOS, CORREOS Y EMPROCASA)****Interés Arquitectónico: 2****NIVEL IV**

| | |
|---------------------------|----------------|
| PROVINCIA | CÓRDOBA |
| COMARCA | Los Pedroches |
| MUNICIPIO | Añora |
| REFERENCIA CATASTRAL | 4334106UH3543S |
| PROTECCIÓN LEY 14/2007 | - |
| CAT. PLANEAMIENTO VIGENTE | - |
| CAT. PLANEAMIENTO TRAMIT | - |

-

Titularidad
Uso Actual
Estado de conservación

**Ayuntamiento
Administrativo**

CO-AÑR-003**MUSEO ARQUEOLÓGICO, ETNOGRÁFICO Y DE LA CRUZ****Interés Arquitectónico: 4****NIVEL II**

| | |
|---------------------------|-------------------------------------|
| PROVINCIA | CÓRDOBA |
| COMARCA | Los Pedroches |
| MUNICIPIO | Añora |
| REFERENCIA CATASTRAL | 4433007UH3543S |
| PROTECCIÓN LEY 14/2007 | BCG por Disposición Adicional Sexta |
| CAT. PLANEAMIENTO VIGENTE | - |
| CAT. PLANEAMIENTO TRAMIT | - |

La antigua Casa de los Velarde, hoy museo, es una típica casa Noriega en la que destaca la portada del XVIII.. Con varias crujías, los dormitorios se disponían en las naves laterales quedando un pasillo empedrado y atrás el huerto y las cuadras. En el piso superior, en la "cámara"compartimentada con "trojas", se almacenaba el grano.

Titularidad
Uso Actual
Estado de conservación

**Ayuntamiento
Cultural
Buen estado de conservación**

CO-AÑR-004**CEMENTERIO MUNICIPAL NTRA. SRA. DEL CARMEN****Interés Arquitectónico: 3****NIVEL II**

PROVINCIA CÓRDOBA
 COMARCA Los Pedroches
 MUNICIPIO Añora
 REFERENCIA CATASTRAL 14006A00200304

PROTECCIÓN LEY 14/2007 BCG por Disposición Adicional Sexta
 CAT. PLANEAMIENTO VIGENTE -
 CAT. PLANEAMIENTO TRAMIT -

De traza rectangular, el cerramiento de mampostería revocada y encalada con un caballete se eleva en las esquinas de manera muy singular, con refuerzo de pies de amigo en los lados mayores de la cerca. El acceso se realiza a través de una portada centrada en la fachada y a continuación un atrio que enfrenta a la capilla interior.

Titularidad
 Uso Actual
 Estado de conservación

**Ayuntamiento
 Cementerio
 Normal estado de conservación**

CO-AÑR-005**COMPLEJO TURÍSTICO Y DE EDUCACIÓN AMBIENTAL****Interés Arquitectónico: 3****NIVEL II**

PROVINCIA CÓRDOBA
 COMARCA Los Pedroches
 MUNICIPIO Añora
 REFERENCIA CATASTRAL 14006A00600148

PROTECCIÓN LEY 14/2007 Sin protección
 CAT. PLANEAMIENTO VIGENTE -
 CAT. PLANEAMIENTO TRAMIT -

Se trata de un conjunto de edificios organizados en torno a un espacio abierto, junto a una ermita, dentro de una gran finca rústica. El complejo funciona como alojamiento para el turismo rural, a la par que centro de educación ambiental incluyendo albergue, casa del guarda, viviendas, etc.

Titularidad
 Uso Actual
 Estado de conservación

**Ayuntamiento
 Polivalente
 Buen estado de conservación**

MUNICIPIO

BAENA

La ciudad de Baena, una comarca de tradición olivarera pero también de cereal, se asienta en un cerro, con el complejo fortificado del castillo en el punto más elevado y el caserío extendiéndose por la ladera con un trazado de calles sinuoso y escarpado. Rebasada la carretera nacional se desarrolla la ciudad moderna, con un trazado regular y una topografía más horizontal. En el Casco Histórico se concentra la arquitectura de mayor valor patrimonial, como el castillo (s. IX), la Iglesia de Santa Marí-a la Mayor (s. XIII), la Iglesia y Convento de Madre de Dios(s.XVI), la Tercia (hoy Museo local), así como espacios públicos tan reseñables como la Plaza del Coso, en torno a la cual se alza la Casa del Monte (s. XVIII) y el Ayuntamiento, un edificio moderno de indudable interés arquitectónico. Pero también hay ejemplos de arquitectura más modesta como la que se construye tras la guerra civil en la pedanía de Albendín con ejemplos concretos repetidos en un buen número de poblaciones.

CO-BAN-001**CASA CONSISTORIALES****Interés Arquitectónico: 4****NIVEL I**

PROVINCIA CÓRDOBA
 COMARCA Campiña de Baena
 MUNICIPIO Baena
 REFERENCIA CATASTRAL 2940901UG8624S
 PROTECCIÓN LEY 14/2007 BCG por Disposición Adicional Sexta
 CAT. PLANEAMIENTO VIGENTE -
 CAT. PLANEAMIENTO TRAMIT -

Proyectado por Juan Cuenca Montilla, en 1987, se levantan en el solar del antiguo Ayuntamiento, presidiendo el espacio público previo, al que también se alinea el impresionante edificio de la Casa del Monte . La remodelación de la plaza se realizó de manera conjunta a la construcción del Ayuntamiento. (Ver ficha reducida)

Titularidad
 Uso Actual
 Estado de conservación

**Ayuntamiento
 Administrativo
 Buen estado de conservación**

CO-BAN-002**EDIFICIO JUNTA DE ANDALUCÍA. MANCOMUNIDAD****Interés Arquitectónico: 4****NIVEL II**

PROVINCIA CÓRDOBA
 COMARCA Campiña de Baena
 MUNICIPIO Baena
 REFERENCIA CATASTRAL 3040906UG8634S
 PROTECCIÓN LEY 14/2007 -
 CAT. PLANEAMIENTO VIGENTE -
 CAT. PLANEAMIENTO TRAMIT -

Junto a la Tercia, este edificio de oficinas ocupa una parcela triangular entre dos calles en pendiente con una diferencia de cota importante entre ambos frentes. De hecho, desde atrás se accede prácticamente a la cubierta del edificio. Interiormente se organiza en una banda de oficinas precedida por una galería en fachada con una celosía.

Titularidad
 Uso Actual
 Estado de conservación

**Ayuntamiento
 Administrativo
 Buen estado de conservación**

CO-BAN-003**CASA DEL MONTE****Interés Arquitectónico: 5****NIVEL I**

PROVINCIA CÓRDOBA
 COMARCA Campiña de Baena
 MUNICIPIO Baena
 REFERENCIA CATASTRAL 3040901UG8634S
 PROTECCIÓN LEY 14/2007 BCG por Disposición Adicional Sexta
 CAT. PLANEAMIENTO VIGENTE Protección Integral
 CAT. PLANEAMIENTO TRAMIT -

Rotundo edificio que se configura una de las fachadas a la plaza de la Constitución, donde también se posiciona el Ayuntamiento. Una construcción lineal, masiva, con soportales en planta baja. Algunas hipótesis consideran que fue sede del Ayto, además de Pósito. Actualmente es un edificio polivalente. (Ver ficha reducida)

Titularidad
 Uso Actual
 Estado de conservación

**Ayuntamiento
 Polivalente
 Normal estado de conservación**

CO-BAN-004**TEATRO LICEO**

PROVINCIA CÓRDOBA
 COMARCA Campiña de Baena
 MUNICIPIO Baena
 REFERENCIA CATASTRAL 3141123UG8634S

PROTECCIÓN LEY 14/2007 BCG por Disposición Adicional Sexta
 CAT. PLANEAMIENTO VIGENTE -
 CAT. PLANEAMIENTO TRAMIT -

Interés Arquitectónico: 4**NIVEL II**

El teatro original se construye en 1910, con su fachada principal dando a la plaza y un desnivel de más de 20m con la fachada trasera con lo que la volumetría y la caja escénica quedan, en cierta manera integradas en el caserío circundante. En 1929 se reconvierte en Mercado de Abastos, siendo rehabilitado y recuperando su uso original en 1999.

Titularidad
 Uso Actual
 Estado de conservación

Ayuntamiento
De ocio / espectáculo
Buen estado de conservación

CO-BAN-005**MUSEO HISTÓRICO DE BAENA**

PROVINCIA CÓRDOBA
 COMARCA Campiña de Baena
 MUNICIPIO Baena
 REFERENCIA CATASTRAL 3040905UG8634S

PROTECCIÓN LEY 14/2007 Bien de Catalogación General inscrito individualmente
 CAT. PLANEAMIENTO VIGENTE -
 CAT. PLANEAMIENTO TRAMIT -

Interés Arquitectónico: 5**NIVEL II**

El edificio de la Tercia que data de 1795, es una potente estructura de tres plantas que se organiza en torno a una gran patio porticado, conformando una construcción en U con cubierta a dos aguas. El Ayuntamiento lo adquiere en 1984, trasladando aquí la Casa de la Cultura y, desde 1995, el Museo histórico local.

Titularidad
 Uso Actual
 Estado de conservación

Ayuntamiento
Cultural
Buen estado de conservación

CO-BAN-006**CENTRO DE PARTICIPACIÓN ACTIVA PARA PERSONAS MAYOR**

PROVINCIA CÓRDOBA
 COMARCA Campiña de Baena
 MUNICIPIO Baena
 REFERENCIA CATASTRAL 2845832UG8624N

PROTECCIÓN LEY 14/2007 Sin protección
 CAT. PLANEAMIENTO VIGENTE -
 CAT. PLANEAMIENTO TRAMIT -

Interés Arquitectónico: 5**NIVEL II**

Edificio de construcción reciente que se integra en la topografía del solar con soluciones muy interesantes. Hacia la calle presenta una planta y un cerramiento continuo de celosía mientras que hacia atrás conforma una plataforma con unas vistas privilegiadas del casco histórico de Baena. (Ver ficha reducida)

Titularidad
 Uso Actual
 Estado de conservación

Ayuntamiento
Sociocultural
Buen estado de conservación

CO-BAN-007**CASTILLO**

PROVINCIA CÓRDOBA
 COMARCA Campiña de Baena
 MUNICIPIO Baena
 REFERENCIA CATASTRAL 2839501UG8623N

PROTECCIÓN LEY 14/2007 Bien de Interés Cultural (BIC) inscrito
 CAT. PLANEAMIENTO VIGENTE -
 CAT. PLANEAMIENTO TRAMIT -

Interés Arquitectónico: 5**NIVEL II**

Este castillo, probablemente en su origen de época islámica, se sitúa en un extremo del recinto amurallado de la villa. Se configura como un gran cuadrilátero flanqueado en sus ángulos por sólidos lienzos de murallas almenadas. Con el tiempo se han ido transformando los accesos e introducido elementos ajenos, como los depósitos de agua.

Titularidad
 Uso Actual
 Estado de conservación

Ayuntamiento
Cultural
Buen estado de conservación

CO-BAN-008**COLEGIO VIRREY DEL PINO****Interés Arquitectónico: 3****NIVEL II**

PROVINCIA CÓRDOBA
 COMARCA Campiña de Baena
 MUNICIPIO Baena
 REFERENCIA CATASTRAL 2841610UG8624S

PROTECCIÓN LEY 14/2007 BCG por Disposición Adicional Sexta
 CAT. PLANEAMIENTO VIGENTE -
 CAT. PLANEAMIENTO TRAMIT -

Esta instalación educativa se desarrolla en una parcela urbana, conformando una fachada que se integra en un entorno residencial. El solar se ocupa con una serie de cuerpos que se disponen paralelos a la fachada enlazados por un recorrido lineal en el que se intercalan una serie de una serie de patios, con la zona de juegos y deportes al fondo.

Titularidad
 Uso Actual
 Estado de conservación

**Ayuntamiento
 Educativo
 Buen estado de conservación**

CO-BAN-009**MUSEO DE LA SEMANA SANTA****Interés Arquitectónico: 4****NIVEL II**

PROVINCIA CÓRDOBA
 COMARCA Campiña de Baena
 MUNICIPIO Baena
 REFERENCIA CATASTRAL 2840917UG8624S

PROTECCIÓN LEY 14/2007 BCG por Disposición Adicional Sexta
 CAT. PLANEAMIENTO VIGENTE -
 CAT. PLANEAMIENTO TRAMIT -

Conocida como La Casa de la Condesa, este edificio albergó el Hospital de la Caridad. Se trata de una casa señorial, con un gran patio con arquerías de medio punto sobre columnas de mármol. Durante mucho tiempo ha sido sede de la Asociación de Cofradías, habiéndose habilitado recientemente como Museo de la Semana Santa de Baena.

Titularidad
 Uso Actual
 Estado de conservación

**Ayuntamiento
 Cultural
 Buen estado de conservación**

CO-BAN-010**EDIFICIO POLIVALENTE****Interés Arquitectónico: 2****NIVEL IV**

PROVINCIA CÓRDOBA
 COMARCA Campiña de Baena
 MUNICIPIO Baena
 REFERENCIA CATASTRAL 2939911UG8623N

PROTECCIÓN LEY 14/2007 -
 CAT. PLANEAMIENTO VIGENTE -
 CAT. PLANEAMIENTO TRAMIT -

Titularidad
 Uso Actual
 Estado de conservación

**Ayuntamiento
 Polivalente
 -**

CO-BAN-011**HOGAR DEL PENSIONISTA****Interés Arquitectónico: 2****NIVEL IV**

PROVINCIA CÓRDOBA
 COMARCA Campiña de Baena
 MUNICIPIO Baena
 REFERENCIA CATASTRAL 2640740UG8624S

PROTECCIÓN LEY 14/2007 -
 CAT. PLANEAMIENTO VIGENTE -
 CAT. PLANEAMIENTO TRAMIT -

Titularidad
 Uso Actual
 Estado de conservación

**Ayuntamiento
 Asistencial
 -**

CO-BAN-012**CENTRO MUNICIPAL SERVICIOS SOCIALES****Interés Arquitectónico: 3****NIVEL I**

PROVINCIA CÓRDOBA
 COMARCA Campiña de Baena
 MUNICIPIO Baena
 REFERENCIA CATASTRAL 2838301UG8623N

PROTECCIÓN LEY 14/2007 Sin protección
 CAT. PLANEAMIENTO VIGENTE -
 CAT. PLANEAMIENTO TRAMIT -

Edificio de construcción relativamente reciente que resuelve bien la topografía y se integra en el entorno aprovechándose de su situación privilegiada. Actualmente de uso sociocultural y polivalente. (Ver ficha reducida)

Titularidad
 Uso Actual
 Estado de conservación

**Ayuntamiento
 Sociocultural
 Normal estado de conservación**

CO-BAN-013**CONSERVATORIO ELEMENTAL DE MÚSICA****Interés Arquitectónico: 2****NIVEL IV**

PROVINCIA CÓRDOBA
 COMARCA Campiña de Baena
 MUNICIPIO Baena
 REFERENCIA CATASTRAL 3142821UG8634S

PROTECCIÓN LEY 14/2007 -
 CAT. PLANEAMIENTO VIGENTE -
 CAT. PLANEAMIENTO TRAMIT -

-

Titularidad
 Uso Actual
 Estado de conservación

**Ayuntamiento
 Educativo
 -**

CO-BAN-014**MUSEO DEL ACEITE****Interés Arquitectónico: 4****NIVEL II**

PROVINCIA CÓRDOBA
 COMARCA Campiña de Baena
 MUNICIPIO Baena
 REFERENCIA CATASTRAL 3142914UG8634S

PROTECCIÓN LEY 14/2007 Sin protección
 CAT. PLANEAMIENTO VIGENTE -
 CAT. PLANEAMIENTO TRAMIT -

El actual Museo del Olivar y el Aceite de Baena fue, hasta el año 1959, el histórico molino de José Alcalá Santaella y, de hecho, conserva la mayor parte de la maquinaria de la almazara que data de mediados del siglo XIX. Completamente restaurado y acondicionado, muestra el proceso de producción del aceite, incluida la maquinaria y la bodega.

Titularidad
 Uso Actual
 Estado de conservación

**Ayuntamiento
 Cultural
 Normal estado de conservación**

CO-BAN-015**FUENTE BAENA****Interés Arquitectónico: 3****NIVEL II**

PROVINCIA CÓRDOBA
 COMARCA Campiña de Baena
 MUNICIPIO Baena
 REFERENCIA CATASTRAL 3236403UG8633N

PROTECCIÓN LEY 14/2007 BCG por Disposición Adicional Sexta
 CAT. PLANEAMIENTO VIGENTE -
 CAT. PLANEAMIENTO TRAMIT -

También llamada La Mayor, esta fuente de dos depósitos, data de época árabe aunque su configuración actual es de 1.711 cuando se construye el elemento porticado. Consta de una galería alta con cubierta inclinada y un murete inferior donde se abren 7 caños de piedra que caen en 7 cuencos con abrevaderos a los lados.

Titularidad
 Uso Actual
 Estado de conservación

**Ayuntamiento
 Cultural
 Buen estado de conservación**

CO-BAN-016**COLEGIO DE PRIMARIA**

PROVINCIA CÓRDOBA
 COMARCA Campiña de Baena
 MUNICIPIO Baena
 REFERENCIA CATASTRAL 2640715UG8624S0

PROTECCIÓN LEY 14/2007 Bien de Interés Cultural (BIC) inscrito
 CAT. PLANEAMIENTO VIGENTE -
 CAT. PLANEAMIENTO TRAMIT -

Interés Arquitectónico: 4**NIVEL II**

La parcela del colegio integra una torre del recinto amurallado, posiblemente la que fuera una de las puertas de la ciudad y que, por lo tanto tiene la consideración de BIC. Aunque no se integre funcionalmente, al formar parte de la parcela, puede verse afectada por cualquier intervención en el conjunto.

Titularidad
 Uso Actual
 Estado de conservación

**Ayuntamiento
 Educativo
 Normal estado de conservación**

CO-BAN-017**ANTIGUO COLEGIO JUAN ALFONSO DE BAENA**

PROVINCIA CÓRDOBA
 COMARCA Campiña de Baena
 MUNICIPIO Baena
 REFERENCIA CATASTRAL 3644916UG8634S

PROTECCIÓN LEY 14/2007 BCG por Disposición Adicional Sexta
 CAT. PLANEAMIENTO VIGENTE Protección Integral (J17/1)
 CAT. PLANEAMIENTO TRAMIT -

Interés Arquitectónico: 5**NIVEL I**

Construido entre 1920-30, siguiendo los patrones historicistas -regionalistas de la época, es un buen ejemplo de la arquitectura docente que se distribuye por toda la provincia. De indudable interés arquitectónico, tiene una mayor adaptabilidad a usos alternativos que tipologías más recientes. (Ver ficha completa)

Titularidad
 Uso Actual
 Estado de conservación

**Ayuntamiento
 Sociocultural
 Degradado**

CO-BAN-018**CENTRO CÍVICO, GUADALINFO**

PROVINCIA CÓRDOBA
 COMARCA Campiña de Baena
 MUNICIPIO Baena
 REFERENCIA CATASTRAL 2438205UG8623N

PROTECCIÓN LEY 14/2007 BCG por Disposición Adicional Sexta
 CAT. PLANEAMIENTO VIGENTE Protección Integral
 CAT. PLANEAMIENTO TRAMIT -

Interés Arquitectónico: 4**NIVEL I**

Este edificio masivo y con cubierta a dos aguas integra los restos de una antigua parroquia que se levanta originalmente en la collación de San Pedro que posteriormente, en 1.842, pasa a integrarse con la de San Bartolomé. Fue relevante en el s.XVI. (Ver ficha reducida)

Titularidad
 Uso Actual
 Estado de conservación

**Ayuntamiento
 Sociocultural
 Normal estado de conservación**

CO-BAN-019**COLEGIO JUAN ALFONSO DE BAENA**

PROVINCIA CÓRDOBA
 COMARCA Campiña de Baena
 MUNICIPIO Baena
 REFERENCIA CATASTRAL 2340506UG8624S

PROTECCIÓN LEY 14/2007 -
 CAT. PLANEAMIENTO VIGENTE -
 CAT. PLANEAMIENTO TRAMIT -

Interés Arquitectónico: 3**NIVEL II**

El edificio se construye en 1991, adaptándose a la topografía del solar con una arquitectura que integra elementos un tanto singulares aunque interesantes, tales como la construcción de las fachadas, a modo de zócalo, en planta baja sobre el que se levantan los volúmenes con espacios que se abren a los distintos frentes urbanos.

Titularidad
 Uso Actual
 Estado de conservación

**Ayuntamiento
 Educativo
 Normal estado de conservación**

CO-BAN-020**CEMENTERIO****Interés Arquitectónico: 3****NIVEL II**

PROVINCIA CÓRDOBA
 COMARCA Campiña de Baena
 MUNICIPIO Baena
 REFERENCIA CATASTRAL 2545001UG8624N

PROTECCIÓN LEY 14/2007 BCG por Disposición Adicional Sexta
 CAT. PLANEAMIENTO VIGENTE -
 CAT. PLANEAMIENTO TRAMIT -

Aunque no tenga un trazado destacable, si cuenta con elementos de interés, como un área porticada que cobija pandas de nichos en un soportal de arcos y cuya traza parece ser el resultado de sucesivas ampliaciones. Asimismo, cuenta con un variado repertorio de panteones entre los que se localizan algunos ejemplos reseñables.

Titularidad
 Uso Actual
 Estado de conservación

**Ayuntamiento
 Cementerio
 Normal estado de conservación**

CO-BAN-021**PABELLÓN POLIDEPORTIVO JUAN CARLOS I****Interés Arquitectónico: 2****NIVEL IV**

PROVINCIA CÓRDOBA
 COMARCA Campiña de Baena
 MUNICIPIO Baena
 REFERENCIA CATASTRAL 3248401UG8634N

PROTECCIÓN LEY 14/2007 -
 CAT. PLANEAMIENTO VIGENTE -
 CAT. PLANEAMIENTO TRAMIT -

-

Titularidad
 Uso Actual
 Estado de conservación

**Ayuntamiento
 Deportivo
 -**

CO-BAN-022**AYUNTAMIENTO ALBENDÍN (ALBENDÍN)****Interés Arquitectónico: 2****NIVEL IV**

PROVINCIA CÓRDOBA
 COMARCA Campiña de Baena
 MUNICIPIO Baena
 REFERENCIA CATASTRAL 0702803UG9700S

PROTECCIÓN LEY 14/2007 -
 CAT. PLANEAMIENTO VIGENTE -
 CAT. PLANEAMIENTO TRAMIT -

-

Titularidad
 Uso Actual
 Estado de conservación

**Ayuntamiento
 Administrativo
 -**

CO-BAN-023**CONSULTORIO MÉDICO (ALBENDÍN)****Interés Arquitectónico: 2****NIVEL IV**

PROVINCIA CÓRDOBA
 COMARCA Campiña de Baena
 MUNICIPIO Baena
 REFERENCIA CATASTRAL 0702802UG9700S

PROTECCIÓN LEY 14/2007 -
 CAT. PLANEAMIENTO VIGENTE -
 CAT. PLANEAMIENTO TRAMIT -

-

Titularidad
 Uso Actual
 Estado de conservación

**Ayuntamiento
 Hospitalario
 -**

CO-BAN-024

CASA DE LA CULTURA (ALBENDÍN)

Interés Arquitectónico: 2

NIVEL IV



PROVINCIA CÓRDOBA
COMARCA Campiña de Baena
MUNICIPIO Baena
REFERENCIA CATASTRAL 1003739UG9710S

PROTECCIÓN LEY 14/2007 -
CAT. PLANEAMIENTO VIGENTE -
CAT. PLANEAMIENTO TRAMIT -

-
Titularidad
Uso Actual
Estado de conservación

**Ayuntamiento
Polivalente**

-

MUNICIPIO BELALCÁZAR

Belalcázar se extiende a los pies del castillo de Sotomayor y Zúñiga, una construcción del siglo XV en la que destaca la impresionante torre del homenaje. Con un trazado urbanístico limitado por el cauce del arroyo de Cagancha, hoy reconvertido en paseo, el Ayuntamiento preside la plaza de la Constitución, el espacio público más significativo del casco antiguo a la que también se abre la iglesia de Santiago, un edificio de cantería cuya escala destaca dentro del caserío. Es reseñable el patrimonio arquitectónico de este municipio, desde el castillo, propiedad de la Junta de Andalucía y su recorrido hasta la población que se inicia en la fuente del Pilar (40m de abrevadero rematados en un lavadero), hasta el Ayuntamiento y el Pósito, de propiedad municipal, pero también edificaciones de propiedad privada que muestran la importancia que tuvo el municipio, como la casa Grande o de "Corpus Barga", en estado ruinoso, recientemente adquirida por el Ayuntamiento.

CO-BEL-001 AYUNTAMIENTO



| | |
|---------------------------|--|
| PROVINCIA | CÓRDOBA |
| COMARCA | Los Pedroches |
| MUNICIPIO | Belalcázar |
| REFERENCIA CATASTRAL | 1324916UH1712S |
| PROTECCIÓN LEY 14/2007 | BCG por Disposición Adicional Sexta |
| CAT. PLANEAMIENTO VIGENTE | Edificio con valor estético a proteger |
| CAT. PLANEAMIENTO TRAMIT | Protección II. Con. imp. |

Interés Arquitectónico: 5

NIVEL I

El Ayuntamiento preside el espacio público más significativo del casco histórico al que también se asoma la iglesia de Santiago. El edificio original es de planta rectangular y tres crujías perpendiculares a fachada, con el acceso y la escalera semicircular en el centro. Hacia atrás se abre un patio y un pabellón trasero. (Ver ficha reducida)

Titularidad
Uso Actual
Estado de conservación

**Ayuntamiento
Administrativo
Buen estado de conservación**

CO-BEL-002 HOGAR DEL PENSIONISTA. RESTAURANTE



| | |
|---------------------------|-------------------------------------|
| PROVINCIA | CÓRDOBA |
| COMARCA | Los Pedroches |
| MUNICIPIO | Belalcázar |
| REFERENCIA CATASTRAL | 1223407UH1712S |
| PROTECCIÓN LEY 14/2007 | BCG por Disposición Adicional Sexta |
| CAT. PLANEAMIENTO VIGENTE | - |
| CAT. PLANEAMIENTO TRAMIT | - |

Interés Arquitectónico: 4

NIVEL II

Este es un edificio muy interesante que fue Hospital de San Antonio (finales siglo XIV) y del que se mantienen una buena parte de sus estructuras originales, como la iglesia, hoy restaurante que fue parroquia entre 1946-67, así como otras dependencias, como alguna sala, o el patio que hoy forman parte del hogar del pensionista.

Titularidad
Uso Actual
Estado de conservación

**Ayuntamiento
Polivalente
Normal estado de conservación**

CO-BEL-003 OFICINA DE TURISMO



| | |
|---------------------------|-------------------------------------|
| PROVINCIA | CÓRDOBA |
| COMARCA | Los Pedroches |
| MUNICIPIO | Belalcázar |
| REFERENCIA CATASTRAL | 1223413UH1712S |
| PROTECCIÓN LEY 14/2007 | BCG por Disposición Adicional Sexta |
| CAT. PLANEAMIENTO VIGENTE | - |
| CAT. PLANEAMIENTO TRAMIT | - |

Interés Arquitectónico: 3

NIVEL II

Pequeño edificio de principios del siglo XX que ocupa una posición destacada en la esquina de la plaza de la Constitución, junto al Ayuntamiento y la iglesia. Con un cerramiento curvo y grandes huecos, no está resuelta su accesibilidad. Actualmente es la sede de la Policía Local y de otras dependencias municipales.

Titularidad
Uso Actual
Estado de conservación

**Ayuntamiento
Polivalente
Normal estado de conservación**

CO-BEL-004**CENTRO CULTURAL****Interés Arquitectónico: 2****NIVEL IV**

PROVINCIA CÓRDOBA
 COMARCA Los Pedroches
 MUNICIPIO Belalcázar
 REFERENCIA CATASTRAL 1123611UH1712S

PROTECCIÓN LEY 14/2007 -
 CAT. PLANEAMIENTO VIGENTE -
 CAT. PLANEAMIENTO TRAMIT -

-
 Titularidad
 Uso Actual
 Estado de conservación

**Ayuntamiento
 Sociocultural**

CO-BEL-005**ANTIGUO CUARTEL DE LA GUARDIA CIVIL****Interés Arquitectónico: 3****NIVEL II**

PROVINCIA CÓRDOBA
 COMARCA Los Pedroches
 MUNICIPIO Belalcázar
 REFERENCIA CATASTRAL 1124102UH1712S

PROTECCIÓN LEY 14/2007 BCG por Disposición Adicional Sexta
 CAT. PLANEAMIENTO VIGENTE -
 CAT. PLANEAMIENTO TRAMIT -

Edificio de planta cuadrada y alzados ordenados, cedido en 1905 para su uso como cuartel de la Guardia civil. Posteriormente se reforma para adaptarlo a un programa de viviendas sociales que se ceden temporalmente a familias desfavorecidas. Las bóvedas y lo masivo de la estructura en planta baja indican una posible datación en torno al XVIII.

Titularidad
 Uso Actual
 Estado de conservación

**Ayuntamiento
 Residencial
 Normal estado de conservación**

CO-BEL-006**ALBERGUE CAMINO DE SANTIAGO****Interés Arquitectónico: 3****NIVEL II**

PROVINCIA CÓRDOBA
 COMARCA Los Pedroches
 MUNICIPIO Belalcázar
 REFERENCIA CATASTRAL 1526801UH1712N

PROTECCIÓN LEY 14/2007 Sin protección
 CAT. PLANEAMIENTO VIGENTE -
 CAT. PLANEAMIENTO TRAMIT -

Más que su interés arquitectónico, este albergue que ocupa las instalaciones de una antiguo matadero, destaca por su enclave singular, justo en el arranque del camino de ascenso al Castillo de los Sotomayor y Zúñiga y junto a la impresionante fuente del Pilar. Se trata de una construcción en L, uno de cuyos límites es el arroyo de Cagancha.

Titularidad
 Uso Actual
 Estado de conservación

**Ayuntamiento
 Hotelero
 Normal estado de conservación**

CO-BEL-007**CASA DE CORPUS BARGA****Interés Arquitectónico: 4****NIVEL I**

PROVINCIA CÓRDOBA
 COMARCA Los Pedroches
 MUNICIPIO Belalcázar
 REFERENCIA CATASTRAL 1521228UH1712S

PROTECCIÓN LEY 14/2007 BCG por Disposición Adicional Sexta
 CAT. PLANEAMIENTO VIGENTE Edificio con valor estético a proteger
 CAT. PLANEAMIENTO TRAMIT -

Esta casa solariega, adquirida no hace mucho por el Ayuntamiento, tuvo una gran significación en la sociedad de Belalcázar, básicamente por la familia propietaria. Comprendía la vivienda, hoy en ruinas (prácticamente solo queda la fachada) y unos amplios jardines detrás. (Ver ficha completa)

Titularidad
 Uso Actual
 Estado de conservación

**Ayuntamiento
 En desuso
 Ruinoso**

CO-BEL-008**ANTIGUO PÓSITO. MUSEO ETNOLÓGICO****Interés Arquitectónico: 4****NIVEL II**

PROVINCIA CÓRDOBA
 COMARCA Los Pedroches
 MUNICIPIO Belalcázar
 REFERENCIA CATASTRAL 1321905UH1712S

PROTECCIÓN LEY 14/2007 Bien de Catalogación General inscrito individualmente
 CAT. PLANEAMIENTO VIGENTE -
 CAT. PLANEAMIENTO TRAMIT -

Edificio de planta rectangular y gruesos muros que se articula en dos cuerpos de estructura diferente. El primero, de tres naves paralelas a la calle, sobre arcos de medio punto y pilares de sección cuadrangular sin capiteles. El segundo es un espacio amplio y diáfano, con sólo cuatro soportes, unas columnas labradas en granito.

Titularidad
 Uso Actual
 Estado de conservación

Ayuntamiento Cultural
Buen estado de conservación

CO-BEL-009**ANTIGUA CÁMARA AGRARIA****Interés Arquitectónico: 3****NIVEL II**

PROVINCIA CÓRDOBA
 COMARCA Los Pedroches
 MUNICIPIO Belalcázar
 REFERENCIA CATASTRAL 1220910UH1712S

PROTECCIÓN LEY 14/2007 BCG por Disposición Adicional Sexta
 CAT. PLANEAMIENTO VIGENTE -
 CAT. PLANEAMIENTO TRAMIT -

Este edificio de dos plantas, crujías paralelas a fachada y amplio patio trasero fue, desde 1919 y hasta la Guerra Civil sede del Sindicato Católico Agrícola. Posteriormente, desde 1940 y aproximadamente hasta los 80 acogió a la Cámara Agraria local. Sin uso en la actualidad, está previsto adecuarlo a sala de exposiciones.

Titularidad
 Uso Actual
 Estado de conservación

Ayuntamiento En desuso
Degradado

CO-BEL-010**CONSULTORIO MÉDICO****Interés Arquitectónico: 2****NIVEL IV**

PROVINCIA CÓRDOBA
 COMARCA Los Pedroches
 MUNICIPIO Belalcázar
 REFERENCIA CATASTRAL 1121918UH1712S

PROTECCIÓN LEY 14/2007 -
 CAT. PLANEAMIENTO VIGENTE -
 CAT. PLANEAMIENTO TRAMIT -

Titularidad
 Uso Actual
 Estado de conservación

Ayuntamiento Hospitalario
 -

CO-BEL-011**CASA POPULAR(CONVENTO DE SAN FCO. DE LOS MÁRTIRES)****Interés Arquitectónico: 3****NIVEL II**

PROVINCIA CÓRDOBA
 COMARCA Los Pedroches
 MUNICIPIO Belalcázar
 REFERENCIA CATASTRAL 1921225UH1712S

PROTECCIÓN LEY 14/2007 Sin protección
 CAT. PLANEAMIENTO VIGENTE -
 CAT. PLANEAMIENTO TRAMIT Ejemplo: Valor Singular / VS-20

Actualmente es un solar anexo al Antiguo convento de San Francisco de los Santos Mártires de Marruecos, convento del siglo XV, del que solo queda la iglesia y huellas de construcciones en las parcelas adyacentes, como es el caso, en cuyo patio se levanta la espadaña. De hecho, la parte trasera forma parte del convento en la ficha del planeamiento

Titularidad
 Uso Actual
 Estado de conservación

Ayuntamiento En desuso
Ruinoso



PROVINCIA CÓRDOBA
COMARCA Los Pedroches
MUNICIPIO Belalcázar
REFERENCIA CATASTRAL 1216801UH1711N

PROTECCIÓN LEY 14/2007 BCG por Disposición Adicional Sexta
CAT. PLANEAMIENTO VIGENTE -
CAT. PLANEAMIENTO TRAMIT -

Este colegio de estilo regionalista, bastante compacto, con paramentos que integran mampuestos de granito y ladrillo, se construye en 1925. Se levanta, exento, en una parcela de gran tamaño con un amplio espacio ajardinado previo. Hacia atrás se observan otras construcciones fruto de sucesivas ampliaciones y carentes de interés arquitectónico.

Titularidad
Uso Actual
Estado de conservación

**Ayuntamiento
Educativo
Normal estado de conservación**

MUNICIPIO BÉLMEZ

El núcleo urbano de Bélmez aparece presidido por el alto montículo sobre el que se asienta su castillo, mientras que el caserío se extiende al este, con la calle Córdoba como eje vertebrador en el que se incardinan los edificios públicos más relevantes, como el Ayuntamiento o el antiguo Pósito, hoy Museo, pero que en su momento formó parte de las Casas Consistoriales. La actividad minera de extracción de hulla y también la de manipulación del cereal han dejado algunos ejemplos de arquitectura interesantes, tales como las casas "tipo baratas" a las afueras de la población, hoy abandonadas, o las construcciones ligadas al ferrocarril y los colegios. E incluso la Fábrica de sémolas y harinas Salamanca también que actualmente se encuentra en un estado de deterioro quizás irreversible. Cuenta también con interesantes ejemplos de arquitectura contemporánea como un centro de salud, polígonos industriales, e incluso una residencia de estudiantes próxima a la escuela politécnica.

CO-BEM-001

CASA CONSISTORIAL



| | |
|---------------------------|-------------------------------------|
| PROVINCIA | CÓRDOBA |
| COMARCA | Valle del Guadiato |
| MUNICIPIO | Bélmez |
| REFERENCIA CATASTRAL | 7085042UH0378N |
| PROTECCIÓN LEY 14/2007 | BCG por Disposición Adicional Sexta |
| CAT. PLANEAMIENTO VIGENTE | - |
| CAT. PLANEAMIENTO TRAMIT | - |

Interés Arquitectónico: 3

NIVEL I

Edificio de ladrillo visto y granito proyectado a mediados del XIX por Rafael de Luque y Lubián. Su construcción, promovida por la Compañía de FF.CC.Andaluces, se enmarca dentro del auge de la minería. Presenta bóvedas con grandes vigas de madera, habiéndose utilizado el piso superior como almacén de granos. (Ver ficha reducida)

Titularidad
Uso Actual
Estado de conservación

**Ayuntamiento
Administrativo**
Normal estado de conservación

CO-BEM-002

MUSEO HISTÓRICO DE BÉLMEZ



| | |
|---------------------------|---|
| PROVINCIA | CÓRDOBA |
| COMARCA | Valle del Guadiato |
| MUNICIPIO | Bélmez |
| REFERENCIA CATASTRAL | 7085041UH0378N |
| PROTECCIÓN LEY 14/2007 | Bien de Catalogación General inscrito individualmente |
| CAT. PLANEAMIENTO VIGENTE | - |
| CAT. PLANEAMIENTO TRAMIT | - |

Interés Arquitectónico: 4

NIVEL II

El actual museo ocupa lo que fuera el antiguo pósito, una construcción ligada originalmente al Ayuntamiento, retranqueada respecto a la alineación a la calle. De planta rectangular, consta de tres naves paralelas a fachada de gruesos muros con arquería y dos plantas. En su reciente adaptación a museo se ha respetado la estructura original.

Titularidad
Uso Actual
Estado de conservación

**Ayuntamiento
Cultural**
Buen estado de conservación

CO-BEM-003

SOCIEDAD RECREATIVA



| | |
|---------------------------|--------------------|
| PROVINCIA | CÓRDOBA |
| COMARCA | Valle del Guadiato |
| MUNICIPIO | Bélmez |
| REFERENCIA CATASTRAL | 7085036UH0378N |
| PROTECCIÓN LEY 14/2007 | - |
| CAT. PLANEAMIENTO VIGENTE | - |
| CAT. PLANEAMIENTO TRAMIT | - |

Interés Arquitectónico: 2

NIVEL IV

-
Titularidad
Uso Actual
Estado de conservación

**Ayuntamiento
Polivalente**
-

CO-BEM-004**CONSULTORIO MÉDICO****Interés Arquitectónico: 2****NIVEL IV**

PROVINCIA CÓRDOBA
 COMARCA Valle del Guadiato
 MUNICIPIO Bélmez
 REFERENCIA CATASTRAL 6983003UH0368S

PROTECCIÓN LEY 14/2007 -
 CAT. PLANEAMIENTO VIGENTE -
 CAT. PLANEAMIENTO TRAMIT -

-
 Titularidad
 Uso Actual
 Estado de conservación

**Ayuntamiento
 Hospitalario**

CO-BEM-005**TALLER DE EMPLEO****Interés Arquitectónico: 2****NIVEL IV**

PROVINCIA CÓRDOBA
 COMARCA Valle del Guadiato
 MUNICIPIO Bélmez
 REFERENCIA CATASTRAL 7184051UH0378S

PROTECCIÓN LEY 14/2007 -
 CAT. PLANEAMIENTO VIGENTE -
 CAT. PLANEAMIENTO TRAMIT -

-
 Titularidad
 Uso Actual
 Estado de conservación

**Ayuntamiento
 Educativo**

CO-BEM-006**VIVERO DE EMPRESAS****Interés Arquitectónico: 4****NIVEL II**

PROVINCIA CÓRDOBA
 COMARCA Valle del Guadiato
 MUNICIPIO Bélmez
 REFERENCIA CATASTRAL 7483644UH0378S

PROTECCIÓN LEY 14/2007 Sin protección
 CAT. PLANEAMIENTO VIGENTE -
 CAT. PLANEAMIENTO TRAMIT -

Este vivero de empresas que ocupa una manzana del polígono industrial de la población, muy próximo al centro lúdico, constituye una revisión del concepto de "nave" optando, en este caso, por una dimensión mas acotada y una fragmentación de la alineación por lo que, aun recurriendo a materiales de tipo industrial consigue una presencia urbana más am

Titularidad
 Uso Actual
 Estado de conservación

**Ayuntamiento
 Comercial
 Buen estado de conservación**

CO-BEM-007**CENTRO LÚDICO SOCIAL****Interés Arquitectónico: 3****NIVEL I**

PROVINCIA CÓRDOBA
 COMARCA Valle del Guadiato
 MUNICIPIO Bélmez
 REFERENCIA CATASTRAL 7483615UH0378S

PROTECCIÓN LEY 14/2007 Sin protección
 CAT. PLANEAMIENTO VIGENTE -
 CAT. PLANEAMIENTO TRAMIT -

Se trata de un edificio de dimensiones rectangulares y planta libre, con un patio en el centro y flexible en cuanto a su uso, con una delimitación de la parcela permeable visualmente. Se localiza en la periferia, en un sector de carácter industrial, junto a una serie de naves que componen un conjunto bastante interesante. (Ver ficha reducida)

Titularidad
 Uso Actual
 Estado de conservación

**Ayuntamiento
 Sociocultural
 Normal estado de conservación**

CO-BEM-008**CENTRO MÉDICO**

PROVINCIA CÓRDOBA
 COMARCA Valle del Guadiato
 MUNICIPIO Bélmez
 REFERENCIA CATASTRAL NO CATASTRADO

PROTECCIÓN LEY 14/2007 Sin protección
 CAT. PLANEAMIENTO VIGENTE -
 CAT. PLANEAMIENTO TRAMIT -

Interés Arquitectónico: 3**NIVEL II**

Es un edificio de planta lineal, exento y de baja altura que responde al espacio público de manera diferenciada en su dos frentes, constiuyendo un buen ejemplo de integración de la arquitectura contemporánea en un caserío tradicional.

Titularidad
 Uso Actual
 Estado de conservación

**Ayuntamiento
 Hospitalario
 Buen estado de conservación**

CO-BEM-009**INSTITUTO DE EDUCACIÓN SECUNDARIA JOSÉ ALCÁNTARA**

PROVINCIA CÓRDOBA
 COMARCA Valle del Guadiato
 MUNICIPIO Bélmez
 REFERENCIA CATASTRAL 6980101UH0368S

PROTECCIÓN LEY 14/2007 Sin protección
 CAT. PLANEAMIENTO VIGENTE -
 CAT. PLANEAMIENTO TRAMIT -

Interés Arquitectónico: 3**NIVEL II**

Es este un ejemplo de la arquitectura docente, de estilo historicista, que se construye a mediados del siglo XX. En este caso una rotunda construcción en U, de dos plantas, con un cuerpo transversal, de una altura, desde donde se resuelve al acceso al edificio. Hacia atrás y hasta completar la parcela, la zona libre de juegos y deportes.

Titularidad
 Uso Actual
 Estado de conservación

**Ayuntamiento
 Educativo
 Normal estado de conservación**

CO-BEM-010**PLAZA DE TOROS**

PROVINCIA CÓRDOBA
 COMARCA Valle del Guadiato
 MUNICIPIO Bélmez
 REFERENCIA CATASTRAL 7180001UH0378S

PROTECCIÓN LEY 14/2007 BCG por Disposición Adicional Sexta
 CAT. PLANEAMIENTO VIGENTE -
 CAT. PLANEAMIENTO TRAMIT -

Interés Arquitectónico: 3**NIVEL II**

Esta plaza, de 3ª categoría y un aforo de en torno a 6.000 localidades, se inaugura 8 de septiembre de 1914. Se localiza al sur de la población, en una posición periférica. De planta circular, se rodea de un graderío cubierto en el deambulatorio de su parte más alta con una sencilla estructura metálica, destacando la portada en el exterior.

Titularidad
 Uso Actual
 Estado de conservación

**Ayuntamiento
 De ocio / espectáculo
 Normal estado de conservación**

CO-BEM-011**INST. DEPART. ESCUELA UNIVERSITARIA TÉCNICA MINAS**

PROVINCIA CÓRDOBA
 COMARCA Valle del Guadiato
 MUNICIPIO Bélmez
 REFERENCIA CATASTRAL 7079001UH0377N

PROTECCIÓN LEY 14/2007 BCG por Disposición Adicional Sexta
 CAT. PLANEAMIENTO VIGENTE -
 CAT. PLANEAMIENTO TRAMIT -

Interés Arquitectónico: 3**NIVEL II**

Fundada en 1924 con el nombre de Escuela Práctica de Obreros Mineros, en 1977 se traslada a su actual ubicación, siendo el único campus de la Universidad de Córdoba fuera de la capital. Se compone de volúmenes prismáticos, escuetos y modulados que ocupan la parcela definiendo una serie de patios y retranqueándose respecto a la calle.

Titularidad
 Uso Actual
 Estado de conservación

**Ayuntamiento
 Educativo
 Buen estado de conservación**

CO-BEM-012**RESIDENCIA ESTUDIANTES****Interés Arquitectónico: 4****NIVEL II**

PROVINCIA CÓRDOBA
 COMARCA Valle del Guadiato
 MUNICIPIO Bélmez
 REFERENCIA CATASTRAL 7178007UH0377N

PROTECCIÓN LEY 14/2007 Sin protección
 CAT. PLANEAMIENTO VIGENTE -
 CAT. PLANEAMIENTO TRAMIT -

La existencia de la Escuela Universitaria de Minas en la población, genera la necesidad de construir esta residencia de estudiantes que con volúmenes fragmentados que generan espacios de relación intermedios y la elección de materiales y colores son el contrapunto a la hilera de casas de mineros que conforman la fachada al otro lado de la calle.

Titularidad
 Uso Actual
 Estado de conservación

**Ayuntamiento
 Residencial
 Buen estado de conservación**

CO-BEM-013**PROTECCIÓN CIVIL****Interés Arquitectónico: 2****NIVEL IV**

PROVINCIA CÓRDOBA
 COMARCA Valle del Guadiato
 MUNICIPIO Bélmez
 REFERENCIA CATASTRAL 14009A00700113

PROTECCIÓN LEY 14/2007 -
 CAT. PLANEAMIENTO VIGENTE -
 CAT. PLANEAMIENTO TRAMIT -

-

Titularidad
 Uso Actual
 Estado de conservación

**Ayuntamiento
 Administrativo
 -**

CO-BEM-014**PISCINA MUNICIPAL****Interés Arquitectónico: 3****NIVEL II**

PROVINCIA CÓRDOBA
 COMARCA Valle del Guadiato
 MUNICIPIO Bélmez
 REFERENCIA CATASTRAL 7290301UH0379S

PROTECCIÓN LEY 14/2007 Sin protección
 CAT. PLANEAMIENTO VIGENTE -
 CAT. PLANEAMIENTO TRAMIT -

Ligadas a la explotación minera, el ferrocarril fue fundamental en el desarrollo de esta actividad. Lo que sería la antigua estación, una construcción que se ajusta en su tipología y configuración formal a este tipo de edificios y a esta época forma parte hoy del complejo de las instalaciones de la piscina municipal.

Titularidad
 Uso Actual
 Estado de conservación

**Ayuntamiento
 De ocio / espectáculo
 Normal estado de conservación**

CO-BEM-015**CEMENTERIO MUNICIPAL****Interés Arquitectónico: 3****NIVEL II**

PROVINCIA CÓRDOBA
 COMARCA Valle del Guadiato
 MUNICIPIO Bélmez
 REFERENCIA CATASTRAL 14009A00700081

PROTECCIÓN LEY 14/2007 Sin protección
 CAT. PLANEAMIENTO VIGENTE -
 CAT. PLANEAMIENTO TRAMIT -

El cementerio es un amplio recinto rectangular encerrado dentro de unos muros encalados y dividido en varios sectores de distinta caracterización y tipología de enterramientos. El acceso principal se produce por uno de los lados cortos, a través de un atrio al que se abre una pequeña capilla.

Titularidad
 Uso Actual
 Estado de conservación

**Ayuntamiento
 Cementerio
 Normal estado de conservación**

CO-BEM-016**CEMENTERIO DOÑA RAMA (DOÑA RAMA)****Interés Arquitectónico: 2****NIVEL IV**

PROVINCIA CÓRDOBA
COMARCA Valle del Guadiato
MUNICIPIO Bélmez
REFERENCIA CATASTRAL 14009A01800027

PROTECCIÓN LEY 14/2007 -
CAT. PLANEAMIENTO VIGENTE -
CAT. PLANEAMIENTO TRAMIT -

-
Titularidad
Uso Actual
Estado de conservación

**Ayuntamiento
Cementerio**

-

MUNICIPIO

BENAMEJÍ

Próximo al cauce del río Genil, el origen de BenamejÍ se remonta al siglo IX y sus primeros asentamientos se asocian al Castillo de Gómez Arias que se localiza dominando el río, en un paraje algo distante, al sur de la población. Su trazado actual, prácticamente ex novo, data del siglo XVI y coincide con la construcción de un puente sobre el río Genil, una obra de Hernán Ruiz II que hoy es un monumento declarado BIC. Su trama urbana, bastante regular, presenta un esquema de calles ortogonales, con la iglesia y el Ayuntamiento presidiendo el espacio público más significativo, la plaza de la Constitución. En este contexto, la arquitectura a destacar es la de principios del XX, básicamente arquitectura docente, de interés etnológico además del arquitectónico, así como instalaciones más singulares tales como el cementerio o la plaza de toros.

CO-BEN-001**AYUNTAMIENTO****Interés Arquitectónico: 2****NIVEL IV**

PROVINCIA CÓRDOBA
COMARCA Subbética
MUNICIPIO BenamejÍ
REFERENCIA CATASTRAL 3558101UG6235N

PROTECCIÓN LEY 14/2007 BCG por Disposición Adicional Sexta
CAT. PLANEAMIENTO VIGENTE -
CAT. PLANEAMIENTO TRAMIT -

-
Titularidad
Uso Actual
Estado de conservación

**Ayuntamiento
Administrativo**
-

CO-BEN-002**EDIFICIO DE CORREOS****Interés Arquitectónico: 2****NIVEL IV**

PROVINCIA CÓRDOBA
COMARCA Subbética
MUNICIPIO BenamejÍ
REFERENCIA CATASTRAL 3659014UG6235N

PROTECCIÓN LEY 14/2007 -
CAT. PLANEAMIENTO VIGENTE -
CAT. PLANEAMIENTO TRAMIT -

-
Titularidad
Uso Actual
Estado de conservación

**Ayuntamiento
Administrativo**
-

CO-BEN-003**ANTIGUO COLEGIO PÚBLICO VIRGEN DE GRACIA****Interés Arquitectónico: 3****NIVEL I**

PROVINCIA CÓRDOBA
COMARCA Subbética
MUNICIPIO BenamejÍ
REFERENCIA CATASTRAL 3158007UG6235N

PROTECCIÓN LEY 14/2007 Sin protección
CAT. PLANEAMIENTO VIGENTE -
CAT. PLANEAMIENTO TRAMIT -

Se trata de una evolución de las "microescuelas". Constaba de tres naves paralelas en una amplia parcela, liberando espacios libres y zonas deportivas. Las dos que quedan están actualmente ocupadas por algunas asociaciones y está previsto destinarlo a espacio a actividades socioculturales. (Ver ficha completa)

Titularidad
Uso Actual
Estado de conservación

**Ayuntamiento
Sociocultural
Degradado**

CO-BEN-004**GUARDERÍA INFANTIL NTRA. SRA. DE GRACIA****Interés Arquitectónico: 2****NIVEL IV**

PROVINCIA CÓRDOBA
 COMARCA Subbética
 MUNICIPIO Benamejé
 REFERENCIA CATASTRAL 3160003UG6236S

PROTECCIÓN LEY 14/2007 -
 CAT. PLANEAMIENTO VIGENTE -
 CAT. PLANEAMIENTO TRAMIT -

Titularidad
 Uso Actual
 Estado de conservación

**Ayuntamiento
 Educativo**

-

CO-BEN-005**CEMENTERIO****Interés Arquitectónico: 3****NIVEL II**

PROVINCIA CÓRDOBA
 COMARCA Subbética
 MUNICIPIO Benamejé
 REFERENCIA CATASTRAL 14010A01500522

PROTECCIÓN LEY 14/2007 BCG por Disposición Adicional Sexta
 CAT. PLANEAMIENTO VIGENTE -
 CAT. PLANEAMIENTO TRAMIT -

De planta rectangular y sin una organización interior reseñable, es una estructura importante en el paisaje, con tres elementos de interés: el arbolado, escaso pero reseñable, las cercas de fundición de algunas sepulturas y un columbario de estructura octogonal que acoge nichos y que ocupa un lugar central.

Titularidad
 Uso Actual
 Estado de conservación

**Ayuntamiento
 Cementerio**
Normal estado de conservación

CO-BEN-006**PLAZA DE TOROS****Interés Arquitectónico: 2****NIVEL IV**

PROVINCIA CÓRDOBA
 COMARCA Subbética
 MUNICIPIO Benamejé
 REFERENCIA CATASTRAL 3767401UG6236N

PROTECCIÓN LEY 14/2007 -
 CAT. PLANEAMIENTO VIGENTE -
 CAT. PLANEAMIENTO TRAMIT -

Titularidad
 Uso Actual
 Estado de conservación

**Ayuntamiento
 De ocio / espectáculo**

-

MUNICIPIO**BLÁZQUEZ (LOS)**

Los Blázquez es un ejemplo, en cuanto a su arquitectura y configuración urbana, de aquellos pueblos que, tras la guerra, entraron a formar parte de la categoría de “adoptados”, establecida por el organismo de Regiones Devastadas para aquellos municipios que habían sufrido una destrucción de más del 75%. Siguiendo planteamientos preestablecidos, se estructura siguiendo una retícula en la que el Ayuntamiento y la Iglesia, se sitúan en el centro, en la plaza, y el caserío, ligado a la explotación agrícola, se distribuye con un esquema regular y recurriendo a distintos modelos, en función del tamaño. Puede decir que Los Blázquez, en general, está bien conservado y mantiene su caserío y equipamiento de ésta época como el Ayuntamiento, la Casa de la Juventud, el Museo Etnológico. Incluso han reconvertido algunas viviendas en albergue rural. Cabe destacar también aunque no sea objeto de este inventario, la existencia de un buen número de viviendas, de propiedad municipal.

CO-BLA-001**AYUNTAMIENTO**

PROVINCIA
COMARCA
MUNICIPIO
REFERENCIA CATASTRAL

CÓRDOBA
Valle del Guadiato
Blázquez (Los)
7139201TH8573N

PROTECCIÓN LEY 14/2007
CAT. PLANEAMIENTO VIGENTE
CAT. PLANEAMIENTO TRAMIT

BCG por Disposición Adicional Sexta
Edificio de interés a proteger
-

Interés Arquitectónico: 4**NIVEL I**

Se trata de un edificio exento, de dos plantas, con un pórtico abierto en planta baja y la torre del reloj marcando el acceso en el eje de simetría. Preside la plaza principal, junto a la iglesia y su características constructivas y formales y estilísticas se ajustan fielmente a los cánones impuestos por el organismo de RR.DD. (Ver ficha reducida)

Titularidad
Uso Actual
Estado de conservación

**Ayuntamiento
Administrativo
Buen estado de conservación**

CO-BLA-002**ALBERGUE RURAL**

PROVINCIA
COMARCA
MUNICIPIO
REFERENCIA CATASTRAL

CÓRDOBA
Valle del Guadiato
Blázquez (Los)
7339401TH8573N

PROTECCIÓN LEY 14/2007
CAT. PLANEAMIENTO VIGENTE
CAT. PLANEAMIENTO TRAMIT

BCG por Disposición Adicional Sexta
-
-

Interés Arquitectónico: 3**NIVEL II**

Representa una de las tipologías de vivienda implantadas en el municipio por RR.DD, en este caso de dos plantas y solución singular en esquina, dentro del bloque que conforma uno de los lados de la plaza principal de la población. Su adecuación a un programa de albergue rural no ha supuesto la transformación de su configuración original.

Titularidad
Uso Actual
Estado de conservación

**Ayuntamiento
Hotelerero
Normal estado de conservación**

CO-BLA-003**CASA DE LA JUVENTUD. BLIOTECA. GUADALINFO**

PROVINCIA
COMARCA
MUNICIPIO
REFERENCIA CATASTRAL

CÓRDOBA
Valle del Guadiato
Blázquez (Los)
7338216TH8573N

PROTECCIÓN LEY 14/2007
CAT. PLANEAMIENTO VIGENTE
CAT. PLANEAMIENTO TRAMIT

BCG por Disposición Adicional Sexta
-
-

Interés Arquitectónico: 3**NIVEL I**

Representa una de las tipologías de vivienda implantadas en el municipio, tras la guerra civil por el organismo de Regiones Devastadas. Se conserva en su estado original, siendo utilizada en la actualidad como dependencias municipales, en concreto la Casa de la Juventud. (Ver ficha reducida)

Titularidad
Uso Actual
Estado de conservación

**Ayuntamiento
Sociocultural
Normal estado de conservación**

CO-BLA-004**ANTIGUA MOLINA**

PROVINCIA CÓRDOBA
COMARCA Valle del Guadiato
MUNICIPIO Blázquez (Los)
REFERENCIA CATASTRAL 7238007TH8573N

PROTECCIÓN LEY 14/2007 BCG por Disposición Adicional Sexta
CAT. PLANEAMIENTO VIGENTE -
CAT. PLANEAMIENTO TRAMIT -

Interés Arquitectónico: 3**NIVEL I**

Se trata de una gran nave, antigua almazara, construida en mampostería, de gran interés. Actualmente sin uso, el Ayuntamiento contempla su rehabilitación para actividades socioculturales polivalentes. (Ver ficha completa)

Titularidad
Uso Actual
Estado de conservación

**Ayuntamiento
En desuso
Muy degradado**

CO-BLA-005**MUSEO ETNOLÓGICO. GUARDERÍA**

PROVINCIA CÓRDOBA
COMARCA Valle del Guadiato
MUNICIPIO Blázquez (Los)
REFERENCIA CATASTRAL 7037101TH8573N

PROTECCIÓN LEY 14/2007 BCG por Disposición Adicional Sexta
CAT. PLANEAMIENTO VIGENTE -
CAT. PLANEAMIENTO TRAMIT -

Interés Arquitectónico: 4**NIVEL II**

Es un ejemplo muy interesante de intervención de RR.DD que recupera sus valores adecuándolo a nuevos usos pero sin perder su identidad. Se conforma con dos edificios en L, invertidos que definen una serie de espacios libres, entre ellos y con el límite de la parcela, produciéndose una segregación de los accesos según usos.

Titularidad
Uso Actual
Estado de conservación

**Ayuntamiento
Polivalente
Buen estado de conservación**

CO-BLA-006**GINNASIO. ANTIGUAS MICROESCUELAS**

PROVINCIA CÓRDOBA
COMARCA Valle del Guadiato
MUNICIPIO Blázquez (Los)
REFERENCIA CATASTRAL 7339209TH8573N

PROTECCIÓN LEY 14/2007 BCG por Disposición Adicional Sexta
CAT. PLANEAMIENTO VIGENTE -
CAT. PLANEAMIENTO TRAMIT -

Interés Arquitectónico: 3**NIVEL II**

Estas antiguas "microescuelas" construidas dentro del ambicioso programa de escolarización rural que llevó a cabo la Diputación en las décadas de 1940-60, forman parte ahora del equipamiento público del municipio. Su sencillez estructural y capacidad espacial han hecho posible su adaptación a gimnasio.

Titularidad
Uso Actual
Estado de conservación

**Ayuntamiento
Deportivo
Normal estado de conservación**

CO-BLA-007**NAVE MUNICIPAL**

PROVINCIA CÓRDOBA
COMARCA Valle del Guadiato
MUNICIPIO Blázquez (Los)
REFERENCIA CATASTRAL 7241015TH8574S

PROTECCIÓN LEY 14/2007 BCG por Disposición Adicional Sexta
CAT. PLANEAMIENTO VIGENTE -
CAT. PLANEAMIENTO TRAMIT -

Interés Arquitectónico: 4**NIVEL II**

Nave utilizada como almacén de la antigua Cámara Agraria. Con estructura vertical de gruesos muros de mampostería, su cubierta original se apoyaba en cerchas de madera, hoy desaparecidas tras un incendio. Dadas sus características espaciales, el Ayuntamiento considera destinarla a exposiciones.

Titularidad
Uso Actual
Estado de conservación

**Ayuntamiento
En desuso
-**

CO-BLA-008**CEMENTERIO****Interés Arquitectónico: 3****NIVEL II**

PROVINCIA CÓRDOBA
COMARCA Valle del Guadiato
MUNICIPIO Blázquez (Los)
REFERENCIA CATASTRAL 14011A01000023

PROTECCIÓN LEY 14/2007 BCG por Disposición Adicional Sexta
CAT. PLANEAMIENTO VIGENTE -
CAT. PLANEAMIENTO TRAMIT -

Este pequeño cementerio se localiza a las afueras de la población. De dimensiones perfectamente rectangulares, las pandas de nichos se disponen ordenadamente en su perímetro, dividiéndose el espacio interior en cuatro partes mediante dos caminos que se cruzan.

Titularidad
Uso Actual
Estado de conservación

**Ayuntamiento
Cementerio
Normal estado de conservación**

MUNICIPIO BUJALANCE

Bujalance proviene del árabe Bury al-Hansh (Torre de la Serpiente), fortaleza mandada construir por Abd al-Rahman III, en el año 935, para vigilar el acceso oriental a la capital del Califato. Después de la conquista cristiana, en el siglo XIII, pasó a depender de Córdoba hasta el siglo XVI en que se independizó. Se localiza al Este de la provincia, en la comarca de la Campiña Baja aunque forma parte también de la Mancomunidad del Alto Guadalquivir. El conjunto urbano se organiza en torno al castillo-fortaleza. De hecho el Ayuntamiento que actualmente engloba al edificio del Pósito se sitúa anexo a la Parroquia de Nuestra Sra. de la Asunción, presidiendo uno de los espacios públicos más interesantes, la Plaza Mayor. El municipio cuenta con una importante arquitectura de casas señoriales y conventos, fruto de la bonanza económica de los siglos XVII y XVIII, algunos de los cuales forman ya parte del patrimonio municipal, como la escuela de música. Así mismo tiene varias pedanías.

CO-BUJ-001

AYUNTAMIENTO



PROVINCIA CÓRDOBA
COMARCA Alto Guadalquivir
MUNICIPIO Bujalance
REFERENCIA CATASTRAL 8555010UG7985N
PROTECCIÓN LEY 14/2007 BCG por Disposición Adicional Sexta
CAT. PLANEAMIENTO VIGENTE Protección Integral
CAT. PLANEAMIENTO TRAMIT -

Interés Arquitectónico: 3

NIVEL I

Edificio del s.XVII de tres plantas y tres crujías que remarca su carácter representativo con la disposición de un balcón corrido en primera planta. Con el tiempo se anexionó el antiguo pósito que se adosaba al edificio del Ayuntamiento, habilitándolo como salón de exposiciones y usos múltiples.

Titularidad
Uso Actual
Estado de conservación

**Ayuntamiento
Administrativo
Buen estado de conservación**

CO-BUJ-002

ESCUELA DE MÚSICA DE BUJALANCE



PROVINCIA CÓRDOBA
COMARCA Alto Guadalquivir
MUNICIPIO Bujalance
REFERENCIA CATASTRAL 8756019UG7985N
PROTECCIÓN LEY 14/2007 BCG por Disposición Adicional Sexta
CAT. PLANEAMIENTO VIGENTE -
CAT. PLANEAMIENTO TRAMIT -

Interés Arquitectónico: 3

NIVEL II

Construcción que pudo haber sido originalmente una casa solariega, formada por dos crujías en U, la primera con estancias y la segunda, una galería con arquería que se abre a un patio, colocándose la escalera en un extremo, en la crujía interior. Actualmente, la planta superior se destina a escuela de música y la baja a exposiciones.

Titularidad
Uso Actual
Estado de conservación

**Ayuntamiento
Educativo
Normal estado de conservación**

CO-BUJ-003

CASA SOLARIEGA



PROVINCIA CÓRDOBA
COMARCA Alto Guadalquivir
MUNICIPIO Bujalance
REFERENCIA CATASTRAL 8655003UG7985N
PROTECCIÓN LEY 14/2007 Sin protección
CAT. PLANEAMIENTO VIGENTE -
CAT. PLANEAMIENTO TRAMIT -

Interés Arquitectónico: 4

NIVEL I

Esta casa, representante de la casa de hacendado, de la que tan interesantes ejemplos hay en Bujalance, está hoy prácticamente en ruinas y apuntalada. Se conservan, no obstante, los elementos que conforman su tipología. El Ayuntamiento contempla destinarla a dependencias municipales. (Ver ficha completa)

Titularidad
Uso Actual
Estado de conservación

**Ayuntamiento
En desuso
Ruinoso**

CO-BUJ-004**MERCADO MUNICIPAL. SEDE ASOCIACIONES****Interés Arquitectónico: 4****NIVEL II**

PROVINCIA CÓRDOBA
 COMARCA Alto Guadalquivir
 MUNICIPIO Bujalance
 REFERENCIA CATASTRAL 8754001UG7985S

PROTECCIÓN LEY 14/2007 Sin protección
 CAT. PLANEAMIENTO VIGENTE -
 CAT. PLANEAMIENTO TRAMIT -

Edificio de una gran potencial construido en un extremo de la manzana con un cuerpo en U y cubierta a dos aguas. Actualmente infrautilizado, podría valorarse su reconversión en algo polivalente, dada la envergadura y el potencial del inmueble. (Ver ficha reducida)

Titularidad
 Uso Actual
 Estado de conservación

**Ayuntamiento
 Polivalente
 Degradado**

CO-BUJ-005**MUSEO ARQUEOLÓGICO. CENTRO INTERPRETACIÓN CASTILLO****Interés Arquitectónico: 3****NIVEL II**

PROVINCIA CÓRDOBA
 COMARCA Alto Guadalquivir
 MUNICIPIO Bujalance
 REFERENCIA CATASTRAL 8555041UG7985N

PROTECCIÓN LEY 14/2007 BCG por Disposición Adicional Sexta
 CAT. PLANEAMIENTO VIGENTE -
 CAT. PLANEAMIENTO TRAMIT -

El edificio era, originalmente, una vivienda señorial formada por crujías paralelas a fachada y una parcela colindante con el recinto amurallado y el Castillo. Tras una intervención se acondiciona como Oficina de Turismo y Museo Arqueológico, así como Centro de interpretación del Castillo, se estable un recorrido que conduce a ese recinto.

Titularidad
 Uso Actual
 Estado de conservación

**Ayuntamiento
 Cultural
 Buen estado de conservación**

CO-BUJ-006**ANTIGUA CASA SOLARIEGA. CENTRO DE SALUD****Interés Arquitectónico: 2****NIVEL IV**

PROVINCIA CÓRDOBA
 COMARCA Alto Guadalquivir
 MUNICIPIO Bujalance
 REFERENCIA CATASTRAL 8555044UG7985N

PROTECCIÓN LEY 14/2007 -
 CAT. PLANEAMIENTO VIGENTE -
 CAT. PLANEAMIENTO TRAMIT -

-

Titularidad
 Uso Actual
 Estado de conservación

**Ayuntamiento
 Hospitalario
 -**

CO-BUJ-007**CASTILLO DE BUJALANCE****Interés Arquitectónico: 5****NIVEL II**



PROVINCIA CÓRDOBA
 COMARCA Alto Guadalquivir
 MUNICIPIO Bujalance
 REFERENCIA CATASTRAL 8555039UG7985N

PROTECCIÓN LEY 14/2007 Bien de Interés Cultural (BIC) inscrito
 CAT. PLANEAMIENTO VIGENTE -
 CAT. PLANEAMIENTO TRAMIT -

Fortaleza musulmana, remodelada en el s. XIV. De planta rectangular, de las siete torres originales, solo se conservan cuatro, la torre norte, con una cámara, la torre de poniente, con dos cámaras abovedadas, la torre del Homenaje y la torre oriental, casi derruida. En la plaza de armas queda aún un aljibe cubierto con cuatro bóvedas baídas.

Titularidad
 Uso Actual
 Estado de conservación

Ayuntamiento Cultural
Normal estado de conservación

CO-BUJ-008

CENTRO PARA MAYORES EL CASINO

Interés Arquitectónico: 2

NIVEL IV



PROVINCIA CÓRDOBA
 COMARCA Alto Guadalquivir
 MUNICIPIO Bujalance
 REFERENCIA CATASTRAL 8754019UG7985S

PROTECCIÓN LEY 14/2007 -
 CAT. PLANEAMIENTO VIGENTE -
 CAT. PLANEAMIENTO TRAMIT -

Titularidad
 Uso Actual
 Estado de conservación

Ayuntamiento Sociocultural
 -

CO-BUJ-009

TEATRO ESPAÑOL DE BUJALANCE

Interés Arquitectónico: 3

NIVEL II



PROVINCIA CÓRDOBA
 COMARCA Alto Guadalquivir
 MUNICIPIO Bujalance
 REFERENCIA CATASTRAL 8753030UG7985S

PROTECCIÓN LEY 14/2007 Sin protección
 CAT. PLANEAMIENTO VIGENTE -
 CAT. PLANEAMIENTO TRAMIT -

Construido en 1942 junto al convento de San Francisco de Asís y sobre el solar de la antigua cárcel, se trata de un sencillo espacio escénico que, formalmente tiene un cierto paralelismo con el teatro Góngora de Córdoba.

Titularidad
 Uso Actual
 Estado de conservación

Ayuntamiento De ocio / espectáculo
Normal estado de conservación

CO-BUJ-010

CASA DE LA JUVENTUD Y GUADALINFO

Interés Arquitectónico: 2

NIVEL IV



PROVINCIA CÓRDOBA
 COMARCA Alto Guadalquivir
 MUNICIPIO Bujalance
 REFERENCIA CATASTRAL 8753029UG7985S

PROTECCIÓN LEY 14/2007 -
 CAT. PLANEAMIENTO VIGENTE -
 CAT. PLANEAMIENTO TRAMIT -

Titularidad
 Uso Actual
 Estado de conservación

Ayuntamiento Sociocultural
 -

CO-BUJ-011

COLEGIO PÚBLICO INMACULADA DEL VOTO

Interés Arquitectónico: 3

NIVEL II



PROVINCIA CÓRDOBA
COMARCA Alto Guadalquivir
MUNICIPIO Bujalance
REFERENCIA CATASTRAL 8552305UG7985S

PROTECCIÓN LEY 14/2007 Sin protección
CAT. PLANEAMIENTO VIGENTE -
CAT. PLANEAMIENTO TRAMIT -

Edificio compacto que ocupa una amplia parcela dando a tres calles. El cuerpo principal, de dos plantas y cubierta a dos aguas se ajusta a los parámetros constructivos y formales de la arquitectura docente que se construye a mediados del siglo XX, una arquitectura escueta y funcional con escasas concesiones estilísticas de tipo historicista.

Titularidad
Uso Actual
Estado de conservación

Ayuntamiento Educativo
Normal estado de conservación

CO-BUJ-012

CEMENTERIO MUNICIPAL



PROVINCIA CÓRDOBA
COMARCA Alto Guadalquivir
MUNICIPIO Bujalance
REFERENCIA CATASTRAL 14012A00900108

PROTECCIÓN LEY 14/2007 BCG por Disposición Adicional Sexta
CAT. PLANEAMIENTO VIGENTE -
CAT. PLANEAMIENTO TRAMIT -

Interés Arquitectónico: 4

NIVEL II

De planta rectangular, destaca en un entorno de olivares con su tapia de piedra y ladrillos pintados de blanco. Su fundación data de 1861, ampliándose en épocas posteriores, la última bastante interesante. En el conjunto destaca el cuerpo de ingreso, la cruz, la ordenación de sepulturas en el suelo y los primeros conjuntos de nichos.

Titularidad
Uso Actual
Estado de conservación

Ayuntamiento Cementerio
Normal estado de conservación

CO-BUJ-013

COLEGIO PÚBLICO JUAN DÍAZ DEL MORAL



PROVINCIA CÓRDOBA
COMARCA Alto Guadalquivir
MUNICIPIO Bujalance
REFERENCIA CATASTRAL 9256002UG7995N

PROTECCIÓN LEY 14/2007 -
CAT. PLANEAMIENTO VIGENTE -
CAT. PLANEAMIENTO TRAMIT -

Interés Arquitectónico: 2

NIVEL IV

-

Titularidad
Uso Actual
Estado de conservación

Ayuntamiento Educativo
-

CO-BUJ-014

ERMITA DE CONSOLACIÓN



PROVINCIA CÓRDOBA
COMARCA Alto Guadalquivir
MUNICIPIO Bujalance
REFERENCIA CATASTRAL 8846003UG7984N

PROTECCIÓN LEY 14/2007 BCG por Disposición Adicional Sexta
CAT. PLANEAMIENTO VIGENTE -
CAT. PLANEAMIENTO TRAMIT -

Interés Arquitectónico: 4

NIVEL II

Datada en 1610, esta ermita fue donada al Ayuntamiento en 2017 por la Familia Caro Leña. Consta de una sola nave, de planta rectangular y bóveda de cañón rebajado. En 2019 se restaura el edificio, reforzándose la cimentación y renovando completamente la estructura de la cubierta, utilizándose como salón de exposiciones y celebraciones varias.

Titularidad
Uso Actual
Estado de conservación

Ayuntamiento De ocio / espectáculo
Buen estado de conservación

CO-BUJ-015

SILOS

Interés Arquitectónico: 4

NIVEL I



PROVINCIA CÓRDOBA
COMARCA Alto Guadalquivir
MUNICIPIO Bujalance
REFERENCIA CATASTRAL 8846002UG7984N

PROTECCIÓN LEY 14/2007 Sin protección
CAT. PLANEAMIENTO VIGENTE -
CAT. PLANEAMIENTO TRAMIT -

Ejemplo de la arquitectura industrial ligada a la producción agrícola constituyen un hito visual en muchas de las poblaciones cordobesas. Actualmente relegados a almacén tienen un gran potencial de uso y un interés arquitectónico que debería valorarse de cara a programar futuras intervenciones. (Ver ficha completa)

Titularidad
Uso Actual
Estado de conservación

Cesión de uso
En desuso
Muy degradado

CO-BUJ-016

CASA DE LA TERCIA (MORENTE)



PROVINCIA CÓRDOBA
COMARCA Alto Guadalquivir
MUNICIPIO Bujalance
REFERENCIA CATASTRAL 6194008UG7969S

PROTECCIÓN LEY 14/2007 Bien de Catalogación General inscrito individualmente
CAT. PLANEAMIENTO VIGENTE Protección Estructural
CAT. PLANEAMIENTO TRAMIT -

Interés Arquitectónico: 5

NIVEL I

Edificio rectangular de dos plantas, la baja consta de dos naves construidas con sillares de piedra molinaza, característica del entorno y la segunda, diáfana, con aparejo de ladrillo reforzado con sillares. Destaca en su imagen exterior el zócalo corrido. Datada en el siglo XVII, actualmente se destina a uso cultural polivalente.

Titularidad
Uso Actual
Estado de conservación

Ayuntamiento
Sociocultural
Normal estado de conservación

CO-BUJ-017

ANTIGUA ESCUELA DE NIÑAS (MORENTE)



PROVINCIA CÓRDOBA
COMARCA Alto Guadalquivir
MUNICIPIO Bujalance
REFERENCIA CATASTRAL 5993010UG7959S

PROTECCIÓN LEY 14/2007 -
CAT. PLANEAMIENTO VIGENTE -
CAT. PLANEAMIENTO TRAMIT -

Interés Arquitectónico: 2

NIVEL IV

-
Titularidad
Uso Actual
Estado de conservación

Ayuntamiento
Educativo
-

MUNICIPIO**CABRA**

La ciudad se sitúa en el centro del término municipal, entre el río Cabra y el arroyo del Chorrillo, levantándose en su confluencia el Castillo de los Condes de Cabra, hoy colegio de una fundación religiosa. La ciudad se extiende hacia el este con un viario que se abre en forma de tridente desde este punto, ubicándose en la parte baja, junto al río, el Molino del Duque, un complejo industrial que contó en su día con hasta 19 vigas. Hacia el Este, el caserío queda limitado por una franja donde se distribuyen equipamientos y espacios públicos, como el parque, Alcántara Romero, el colegio Virgen de la Sierra, la plaza de toros o el mercado (arq. Rafael de la Hoz). La ciudad, una de las más importante de la provincia, concentra el 90% de la población y cuenta con un caserío notable, parte integrado ya en el equipamiento público. No obstante, ligada a la explotación agrícola se establecen una serie de pedanías, entre las que destacan Gaena y La Benita, y numerosos cortijos.

CO-CAB-001**CASA CONSISTORIAL****Interés Arquitectónico: 2****NIVEL IV**

PROVINCIA CÓRDOBA
 COMARCA Subbética
 MUNICIPIO Cabra
 REFERENCIA CATASTRAL 2585401UG7428S

PROTECCIÓN LEY 14/2007 -
 CAT. PLANEAMIENTO VIGENTE -
 CAT. PLANEAMIENTO TRAMIT -

-
 Titularidad
 Uso Actual
 Estado de conservación

**Ayuntamiento
Administrativo****CO-CAB-002****CASA DE LA CULTURA.MUSEO ARQUEOLÓGICO Y BIBLIOTECA****Interés Arquitectónico: 3****NIVEL II**

PROVINCIA CÓRDOBA
 COMARCA Subbética
 MUNICIPIO Cabra
 REFERENCIA CATASTRAL 2584910UG7428S

PROTECCIÓN LEY 14/2007 BCG por Disposición Adicional Sexta
 CAT. PLANEAMIENTO VIGENTE -
 CAT. PLANEAMIENTO TRAMIT -

Se construye en el s.XIX como sede del Banco de España que lo clausuraría en 1970-80. Obedecía a un esquema habitual, patio de operaciones y oficinas en el perímetro, con la escalera en un lateral. En 2015 sufriría una reforma importante, reforzándose la estructura para forjar el patio. La planta baja es hoy museo y las superiores biblioteca.

Titularidad
 Uso Actual
 Estado de conservación

**Ayuntamiento
Cultural
Normal estado de conservación****CO-CAB-003****GRUPO ESCOLAR NTRA. SRA. DE LA SIERRA****Interés Arquitectónico: 4****NIVEL II**

PROVINCIA CÓRDOBA
 COMARCA Subbética
 MUNICIPIO Cabra
 REFERENCIA CATASTRAL 2885603UG7428N

PROTECCIÓN LEY 14/2007 Sin protección
 CAT. PLANEAMIENTO VIGENTE -
 CAT. PLANEAMIENTO TRAMIT -

Se comienza durante la Segunda República, no se termina hasta después de la guerra. Este complejo docente ocupa una gran manzana entre la plaza de toros y el parque al cual se abre su fachada principal. Lo componen una serie de edificaciones que encierran un patio central donde originalmente había jardines y una piscina para mujeres y niños.

Titularidad
 Uso Actual
 Estado de conservación

**Ayuntamiento
Educativo**

CO-CAB-004**MERCADO DE ABASTOS****Interés Arquitectónico: 5****NIVEL II**

PROVINCIA CÓRDOBA
 COMARCA Subbética
 MUNICIPIO Cabra
 REFERENCIA CATASTRAL 2786501UG7428N

PROTECCIÓN LEY 14/2007 BCG por Disposición Adicional Sexta
 CAT. PLANEAMIENTO VIGENTE -
 CAT. PLANEAMIENTO TRAMIT -

En el límite de la ciudad, era la transición entre la ciudad tradicional y las barriadas modernas. Proyectado por Rafael de La-Hoz, este edificio extenso y apaisado ocupa una manzana completa. Modulado en bandas, intercala, a modo de damero, puestos, recorridos y patios, favoreciendo esta disposición una visión cruzada y la ventilación directa.

Titularidad
 Uso Actual
 Estado de conservación

**Ayuntamiento
 Comercial
 Normal estado de conservación**

CO-CAB-005**MOLINO DEL DUQUE****Interés Arquitectónico: 4****NIVEL I**

PROVINCIA CÓRDOBA
 COMARCA Subbética
 MUNICIPIO Cabra
 REFERENCIA CATASTRAL 2284929UG7428S

PROTECCIÓN LEY 14/2007 Sin protección
 CAT. PLANEAMIENTO VIGENTE -
 CAT. PLANEAMIENTO TRAMIT -

Este molino formaba parte del conjunto de edificaciones que se construyen sobre los restos del viejo castillo en la parte alta de la Villa, donde los duques de Sessa y Condes de Cabra levantaron su palacio. Era éste uno de los más importantes de Andalucía y contaba con hasta 18 prensas de viga. (Ver ficha completa)

Titularidad
 Uso Actual
 Estado de conservación

**Ayuntamiento
 En desuso
 Ruinoso**

CO-CAB-006**CENTRO MUNICIPAL DE BIENESTAR****Interés Arquitectónico: 2****NIVEL IV**

PROVINCIA CÓRDOBA
 COMARCA Subbética
 MUNICIPIO Cabra
 REFERENCIA CATASTRAL 2581702UG7428S

PROTECCIÓN LEY 14/2007 -
 CAT. PLANEAMIENTO VIGENTE -
 CAT. PLANEAMIENTO TRAMIT -

Titularidad
 Uso Actual
 Estado de conservación

**Ayuntamiento
 Sociocultural
 -**

CO-CAB-007**TEATRO JARDINITO****Interés Arquitectónico: 4****NIVEL I**

PROVINCIA CÓRDOBA
 COMARCA Subbética
 MUNICIPIO Cabra
 REFERENCIA CATASTRAL 2981203UG7428S

PROTECCIÓN LEY 14/2007 BCG por Disposición Adicional Sexta
 CAT. PLANEAMIENTO VIGENTE Protección Especial B
 CAT. PLANEAMIENTO TRAMIT -

Edificio singular, a modo de villa historicista que ocupa una amplia parcela, retranqueándose de la fachada mediante un espacio ajardinado. Además del teatro y el cine de verano acoge otras funciones. Oficinas de Cultura. Polivalente. Aula de mayores. (Ver ficha reducida)

Titularidad
 Uso Actual
 Estado de conservación

**Ayuntamiento
 Polivalente
 Buen estado de conservación**

CO-CAB-008**COLEGIO PÚBLICO CARMEN DE BURGOS****Interés Arquitectónico: 2****NIVEL IV**

PROVINCIA CÓRDOBA
 COMARCA Subbética
 MUNICIPIO Cabra
 REFERENCIA CATASTRAL 2380708UG7418N

PROTECCIÓN LEY 14/2007 -
 CAT. PLANEAMIENTO VIGENTE -
 CAT. PLANEAMIENTO TRAMIT -

-
 Titularidad
 Uso Actual
 Estado de conservación

**Ayuntamiento
Educativo**

CO-CAB-009**CENTRO CÍVICO BARRIADA VIRGEN DE LA SIERRA****Interés Arquitectónico: 3****NIVEL I**

PROVINCIA CÓRDOBA
 COMARCA Subbética
 MUNICIPIO Cabra
 REFERENCIA CATASTRAL 3486912UG7438N

PROTECCIÓN LEY 14/2007 Sin protección
 CAT. PLANEAMIENTO VIGENTE -
 CAT. PLANEAMIENTO TRAMIT -

Este edificio lineal precedido de soportales se sitúa en una barriada periférica que ocupa una amplia extensión, exterior al núcleo histórico de Cabra. Se levanta al final de una avenida, en el límite con un sector no consolidado. Acoge actividades socioculturales de la barriada. (Ver ficha reducida)

Titularidad
 Uso Actual
 Estado de conservación

**Ayuntamiento
Sociocultural**
Normal estado de conservación

CO-CAB-010**CEMENTERIO MUNICIPAL****Interés Arquitectónico: 3****NIVEL II**

PROVINCIA CÓRDOBA
 COMARCA Subbética
 MUNICIPIO Cabra
 REFERENCIA CATASTRAL 14013A02400255

PROTECCIÓN LEY 14/2007 BCG por Disposición Adicional Sexta
 CAT. PLANEAMIENTO VIGENTE -
 CAT. PLANEAMIENTO TRAMIT -

Al sur de la población, el cementerio ocupa un cuadrado, casi perfecto, en terrenos de suave pendiente hacia el noroeste. El cerramiento se conforma con un sotobanco de mampostería y tapia encalada. A la zona de enterramientos que se ajusta a un sesquema regular, se accede a través de un patio previo rodeado de edificaciones.

Titularidad
 Uso Actual
 Estado de conservación

**Ayuntamiento
Cementerio**
Normal estado de conservación

CO-CAB-011**ANTIGUA ESTACIÓN DE FERROCARRIL****Interés Arquitectónico: 4****NIVEL II**

PROVINCIA CÓRDOBA
 COMARCA Subbética
 MUNICIPIO Cabra
 REFERENCIA CATASTRAL 4184804UG7447N

PROTECCIÓN LEY 14/2007 Sin protección
 CAT. PLANEAMIENTO VIGENTE -
 CAT. PLANEAMIENTO TRAMIT -

Esta antigua estación de ferrocarril se sitúa, como es habitual, en una situación periférica junto con otra serie de instalaciones, como los depósitos de agua. Actualmente están en ejecución unas obras que contemplan su adecuación a albergue rural. Un proyecto que respeta la configuración original del edificio y su tratamiento formal.

Titularidad
 Uso Actual
 Estado de conservación

**Ayuntamiento
Hotelero**

CO-CAB-012**MICROESCUELAS EN LAS LAGUNILLAS**

PROVINCIA CÓRDOBA
 COMARCA Subbética
 MUNICIPIO Cabra
 REFERENCIA CATASTRAL 002400100UG65F

PROTECCIÓN LEY 14/2007 Sin protección
 CAT. PLANEAMIENTO VIGENTE -
 CAT. PLANEAMIENTO TRAMIT -

Interés Arquitectónico: 3**NIVEL II**

En un paraje rural y aislado, al pie de un camino, se localiza este conjunto de dos viviendas de “maestros nacionales” y un módulo de “microescuelas” proyectadas por Rafael de la Hoz dentro del programa de escolarización de la Diputación (1940/60). Bien podría recuperarse su uso educativo estacional para las residencias del entorno.

Titularidad
 Uso Actual
 Estado de conservación

Ayuntamiento
En desuso
Muy degradado

CO-CAB-013**MICROESCUELAS SALINAS DE ARIAS**

PROVINCIA CÓRDOBA
 COMARCA Subbética
 MUNICIPIO Cabra
 REFERENCIA CATASTRAL 14013A00500105

PROTECCIÓN LEY 14/2007 Sin protección
 CAT. PLANEAMIENTO VIGENTE -
 CAT. PLANEAMIENTO TRAMIT -

Interés Arquitectónico: 3**NIVEL II**

En un paraje rural y aislado, al pie de un camino, se localiza este conjunto de dos viviendas de “maestros nacionales” y un módulo de “microescuelas” proyectadas por Rafael de la Hoz dentro del programa de escolarización de la Diputación (1940/60). Bien podría recuperarse su uso educativo estacional para las residencias del entorno.

Titularidad
 Uso Actual
 Estado de conservación

Ayuntamiento
En desuso
Ruinoso

MUNICIPIO**CAÑETE DE LAS TORRES**

Diversos yacimientos arqueológicos avalan el origen ibero-turdetano de la ciudad. Situado en el camino entre Córdoba y Jaén, este poblamiento musulmán fue conquistado por Fernando III que lo donó a Córdoba hasta que en 1370 Gonzalo Fernández de Córdoba obtiene el señorío pleno de la villa. Durante los siglos XIV y XV sufre numerosas incursiones musulmanas y, de hecho, contó con una importante población mudéjar en época bajomedieval, pasando finalmente al señorío de Aguilar. El Castillo, de origen árabe aunque con transformaciones importantes en el XIV, constituye el núcleo de la población y se asienta en una topografía sensiblemente horizontal, hoy fagocitado por el caserío si bien su estructura es perfectamente reconocible en planta. La torre del Homenaje, el elemento más destacado del complejo fortificado se abre a la plaza de España, a la que también presenta su fachada, si bien tangencialmente el edificio del Ayuntamiento.

CO-CAD-001**AYUNTAMIENTO**

| | |
|---------------------------|----------------------|
| PROVINCIA | CÓRDOBA |
| COMARCA | Alto Guadalquivir |
| MUNICIPIO | Cañete de las Torres |
| REFERENCIA CATASTRAL | 4122014UG8942S |
| PROTECCIÓN LEY 14/2007 | Sin protección |
| CAT. PLANEAMIENTO VIGENTE | - |
| CAT. PLANEAMIENTO TRAMIT | - |

Interés Arquitectónico: 3**NIVEL I**

Ocupa una posición tangencial a la plaza principal de la población que aparece presidida por el castillo y su torre del homenaje. Aunque ha sufrido algunas transformaciones posteriores, el edificio mantiene su configuración original, obra del arquitecto Rafael de la Hoz, incluso en lo que se refiere a carpinterías y revestimientos.

Titularidad
Uso Actual
Estado de conservación

**Ayuntamiento
Administrativo
Normal estado de conservación**

CO-CAD-002**TORREÓN EXENTO**

| | |
|---------------------------|---|
| PROVINCIA | CÓRDOBA |
| COMARCA | Alto Guadalquivir |
| MUNICIPIO | Cañete de las Torres |
| REFERENCIA CATASTRAL | 4121014UG8942S |
| PROTECCIÓN LEY 14/2007 | Bien de Interés Cultural (BIC) inscrito |
| CAT. PLANEAMIENTO VIGENTE | - |
| CAT. PLANEAMIENTO TRAMIT | - |

Interés Arquitectónico: 5**NIVEL II**

Esta torre que se sitúa en una esquina de la manzana que engloba el Castillo, forma parte del complejo fortificado. No cuenta con acceso desde el exterior e interiormente está macizada, por lo que solo es registrable la cubierta accediendo desde el interior del recinto.

Titularidad
Uso Actual
Estado de conservación

**Ayuntamiento
Cultural
Degradado**

CO-CAD-003**CASTILLO. MUSEO ETNOGRÁFICO**

| | |
|---------------------------|---|
| PROVINCIA | CÓRDOBA |
| COMARCA | Alto Guadalquivir |
| MUNICIPIO | Cañete de las Torres |
| REFERENCIA CATASTRAL | 4121003UG8942S |
| PROTECCIÓN LEY 14/2007 | Bien de Interés Cultural (BIC) inscrito |
| CAT. PLANEAMIENTO VIGENTE | - |
| CAT. PLANEAMIENTO TRAMIT | - |

Interés Arquitectónico: 5**NIVEL II**

De origen árabe, actualmente solo son visibles dos de sus torres, quedando el resto de murallas y elementos fortificados fagocitados por las distintas edificaciones que conforman el perímetro de la manzana, básicamente viviendas que se han ido adosando a sus lienzos. No obstante, en planta, sigue siendo posible recomponer su trazado.

Titularidad
Uso Actual
Estado de conservación

**Ayuntamiento
Cultural
Normal estado de conservación**

CO-CAD-004**SALÓN DE USOS MÚLTIPLES****Interés Arquitectónico: 2****NIVEL IV**

PROVINCIA CÓRDOBA
 COMARCA Alto Guadalquivir
 MUNICIPIO Cañete de las Torres
 REFERENCIA CATASTRAL 4222039UG8942S

PROTECCIÓN LEY 14/2007 -
 CAT. PLANEAMIENTO VIGENTE -
 CAT. PLANEAMIENTO TRAMIT -

-
 Titularidad
 Uso Actual
 Estado de conservación

**Ayuntamiento
 Polivalente**

CO-CAD-005**COLEGIO DE PRIMARIA. CEIP RAMÓN HERNÁNDEZ MARTÍNEZ****Interés Arquitectónico: 3****NIVEL II**

PROVINCIA CÓRDOBA
 COMARCA Alto Guadalquivir
 MUNICIPIO Cañete de las Torres
 REFERENCIA CATASTRAL 3922010UG8932S

PROTECCIÓN LEY 14/2007 Sin protección
 CAT. PLANEAMIENTO VIGENTE -
 CAT. PLANEAMIENTO TRAMIT -

Un ejemplo de arquitectura docente que supone una evolución de las microescuelas, con un programa más amplio y dos niveles, recurriendo a similares soluciones constructivas: muros de ladrillo, estructura vista de hormigón pintada de blanco, etc. El edificio se levanta sobre un zócalo de piedra resolviendo así la diferencia de cota con la calle.

Titularidad
 Uso Actual
 Estado de conservación

**Ayuntamiento
 Educativo
 Normal estado de conservación**

CO-CAD-006**COLEGIO INFANTIL****Interés Arquitectónico: 2****NIVEL IV**

PROVINCIA CÓRDOBA
 COMARCA Alto Guadalquivir
 MUNICIPIO Cañete de las Torres
 REFERENCIA CATASTRAL 4024035UG8942S

PROTECCIÓN LEY 14/2007 -
 CAT. PLANEAMIENTO VIGENTE -
 CAT. PLANEAMIENTO TRAMIT -

-
 Titularidad
 Uso Actual
 Estado de conservación

**Ayuntamiento
 Educativo**

CO-CAD-007**ATARAZANAS****Interés Arquitectónico: 2****NIVEL IV**

PROVINCIA CÓRDOBA
 COMARCA Alto Guadalquivir
 MUNICIPIO Cañete de las Torres
 REFERENCIA CATASTRAL 4024037UG8942S

PROTECCIÓN LEY 14/2007 -
 CAT. PLANEAMIENTO VIGENTE -
 CAT. PLANEAMIENTO TRAMIT -

-
 Titularidad
 Uso Actual
 Estado de conservación

**Ayuntamiento
 Industrial**

CO-CAD-008

CEMENTERIO NUEVO DE SAN RAFAEL

Interés Arquitectónico: 2

NIVEL IV



PROVINCIA CÓRDOBA
COMARCA Alto Guadalquivir
MUNICIPIO Cañete de las Torres
REFERENCIA CATASTRAL 14014A00800053

PROTECCIÓN LEY 14/2007 -
CAT. PLANEAMIENTO VIGENTE -
CAT. PLANEAMIENTO TRAMIT -

-
Titularidad
Uso Actual
Estado de conservación

**Ayuntamiento
Cementerio**

-

MUNICIPIO CARCABUEY

Carcabuey es el municipio cordobés con más superficie protegida en relación a la extensión de su término. En el núcleo de población confluyen las vías principales de comunicación del corredor de los macizos de Cabra-Luque y Rute-Horconera, cuyo trazado se convierte en las calles que estructuran la trama urbana. La ciudad se asienta a los pies del castillo, un complejo fortificado en lo alto de un promontorio rocoso en torno al cual se extiende una amplia superficie. El caserío va ocupando la ladera oeste con un trazado de calles empinadas que se adaptan al trazado principal. Sin edificios civiles, ni espacios públicos de especial relevancia, el mercado, un edificio casi exento con estructura de hormigón constituye quizás un ejemplo de la arquitectura racional y escueta que se construye después de la guerra. Con una economía basada en la agricultura, además del núcleo principal, hay una serie de entidades menores entre las que destaca la de El Algar.

CO-CAE-001**MERCADO DE ABASTOS****Interés Arquitectónico: 3****NIVEL II**

| | |
|---------------------------|-------------------------------------|
| PROVINCIA | CÓRDOBA |
| COMARCA | Subbética |
| MUNICIPIO | Carcabuey |
| REFERENCIA CATASTRAL | 7149708UG8474N |
| PROTECCIÓN LEY 14/2007 | BCG por Disposición Adicional Sexta |
| CAT. PLANEAMIENTO VIGENTE | - |
| CAT. PLANEAMIENTO TRAMIT | - |

Construido en 1960. Edificio lineal y exento que se apoya en un zócalo continuo que resuelve la diferencia de cota entre las calles perimetrales. Consta de una única nave a la que se accede desde los extremos, organizándose con puestos alineados en los laterales y un recorrido central que se ilumina mediante el peralte de la cubierta este espacio.

Titularidad
Uso Actual
Estado de conservación

**Ayuntamiento
Comercial
Normal estado de conservación**

CO-CAE-002**EDIFICIO DE USOS MÚLTIPLES****Interés Arquitectónico: 2****NIVEL IV**

| | |
|---------------------------|----------------|
| PROVINCIA | CÓRDOBA |
| COMARCA | Subbética |
| MUNICIPIO | Carcabuey |
| REFERENCIA CATASTRAL | 7349324UG8474N |
| PROTECCIÓN LEY 14/2007 | - |
| CAT. PLANEAMIENTO VIGENTE | - |
| CAT. PLANEAMIENTO TRAMIT | - |

-

Titularidad
Uso Actual
Estado de conservación

**Ayuntamiento
Polivalente
-**

CO-CAE-003**C.P. VIRGEN DEL CASTILLO****Interés Arquitectónico: 2****NIVEL IV**

| | |
|---------------------------|----------------|
| PROVINCIA | CÓRDOBA |
| COMARCA | Subbética |
| MUNICIPIO | Carcabuey |
| REFERENCIA CATASTRAL | 7250101UG8475S |
| PROTECCIÓN LEY 14/2007 | - |
| CAT. PLANEAMIENTO VIGENTE | - |
| CAT. PLANEAMIENTO TRAMIT | - |

-

Titularidad
Uso Actual
Estado de conservación

**Ayuntamiento
Educativo
-**

CO-CAE-004

CEMENTERIO MUNICIPAL

Interés Arquitectónico: 2

NIVEL IV



PROVINCIA CÓRDOBA
COMARCA Subbética
MUNICIPIO Carcabuey
REFERENCIA CATASTRAL 14015A01400255

PROTECCIÓN LEY 14/2007 -
CAT. PLANEAMIENTO VIGENTE -
CAT. PLANEAMIENTO TRAMIT -

Titularidad
Uso Actual
Estado de conservación

**Ayuntamiento
Cementerio**

-

MUNICIPIO CARDEÑA

Buena parte de su término municipal que, por otro lado, es uno de los más grandes de la provincia, se incluye dentro del Parque Natural de la Sierra de Cardeña y Montoro. Parece ser que la cesión que Enrique III hace en 1394 a la ciudad de Córdoba de doce ventas francas en los caminos que iban a Ciudad Real y Toledo, está el origen de la ciudad. Ventas que seguramente se corresponderían con las actuales pedanías dependientes del núcleo principal: Azuel, El Cerezo y El Charco. De hecho, en el siglo XIX era conocida con el nombre de Las Ventas, una población dependiente de Montoro hasta que en 1930 consiguió su independencia. Con un trazado lineal, la población va conformándose a lo largo del camino, con el edificio del Ayuntamiento tangente a la plaza de La Independencia Local, un dilatación del espacio público que se incardina en este recorrido. Es éste uno de los pocos espacios públicos, como la plaza de Blas Infante, donde se sitúa la Plaza de Abastos, de gran interés.

CO-CAÑ-001 CASA CONSISTORIAL



PROVINCIA CÓRDOBA
COMARCA Los Pedroches
MUNICIPIO Cardeña
REFERENCIA CATASTRAL 4269303UH8346N
PROTECCIÓN LEY 14/2007 Sin protección
CAT. PLANEAMIENTO VIGENTE -
CAT. PLANEAMIENTO TRAMIT -

Interés Arquitectónico: 3

NIVEL I

Con sus tres plantas, este edificio de carácter representativo, se sitúa por encima del caserío colindante, enfatizándose su singularidad con una balcon corrido y la disposición de un cuerpo del reloj dispuesto a eje del acceso. (Ver ficha reducida)

Titularidad
Uso Actual
Estado de conservación

**Ayuntamiento
Administrativo**
Normal estado de conservación

CO-CAÑ-002 MERCADO MUNICIPAL DE ABASTOS



PROVINCIA CÓRDOBA
COMARCA Los Pedroches
MUNICIPIO Cardeña
REFERENCIA CATASTRAL 4269101UH8346N
PROTECCIÓN LEY 14/2007 Sin protección
CAT. PLANEAMIENTO VIGENTE -
CAT. PLANEAMIENTO TRAMIT -

Interés Arquitectónico: 4

NIVEL II

Construido en 1959, este edificio singular, de planta cuadrangular y dos plantas, se organiza en torno a una gran patio central cubierto con celosía de hormigón y pavés. Los puestos se distribuyen en la crujía perimetral, destacando su fachada principal, resuelta con un porche a doble altura enmarcado por dos volúmenes de granito.

Titularidad
Uso Actual
Estado de conservación

**Ayuntamiento
Comercial**
Normal estado de conservación

CO-CAÑ-003 CENTRO DE CONVIVENCIA. GUADALINFO. CORREOS



PROVINCIA CÓRDOBA
COMARCA Los Pedroches
MUNICIPIO Cardeña
REFERENCIA CATASTRAL 4172016UH8347S
PROTECCIÓN LEY 14/2007 Sin protección
CAT. PLANEAMIENTO VIGENTE -
CAT. PLANEAMIENTO TRAMIT -

Interés Arquitectónico: 3

NIVEL I

Edificio lineal de dos plantas que se retranquea de la calle, en su fachada principal, dejando hacia atrás un espacio ajardinado de dimensiones regulares. Más allá del propio interés del edificio, se valorarían las posibilidades de intervención y su capacidad para acoger diversos usos. (Ver ficha completa)

Titularidad
Uso Actual
Estado de conservación

**Ayuntamiento
Polivalente
Degradado**

CO-CAÑ-004**EDIFICIO DE USOS MÚLTIPLES****Interés Arquitectónico: 3****NIVEL I**

PROVINCIA CÓRDOBA
 COMARCA Los Pedroches
 MUNICIPIO Cardeña
 REFERENCIA CATASTRAL 4570021UH8347S

PROTECCIÓN LEY 14/2007 Sin protección
 CAT. PLANEAMIENTO VIGENTE -
 CAT. PLANEAMIENTO TRAMIT -

Antigua escuela, similar al de los numerosos ejemplos que se reparten por la provincial Es un edificio lineal con cubierta a dos aguas que acoge un uso polivalente, salón de actos, espacio formativo, celebraciones, etc. (Ver ficha reducida)

Titularidad
 Uso Actual
 Estado de conservación

**Ayuntamiento
 Sociocultural
 Buen estado de conservación**

CO-CAÑ-005**EDIFICIO PÚBLICO****Interés Arquitectónico: 2****NIVEL IV**

PROVINCIA CÓRDOBA
 COMARCA Los Pedroches
 MUNICIPIO Cardeña
 REFERENCIA CATASTRAL 4468024UH8346N

PROTECCIÓN LEY 14/2007 -
 CAT. PLANEAMIENTO VIGENTE -
 CAT. PLANEAMIENTO TRAMIT -

-

Titularidad
 Uso Actual
 Estado de conservación

**Ayuntamiento
 Polivalente**

CO-CAÑ-006**ESCUELA HOGAR MIGUEL CAREAGA Y CARMEN MORA****Interés Arquitectónico: 3****NIVEL II**

PROVINCIA CÓRDOBA
 COMARCA Los Pedroches
 MUNICIPIO Cardeña
 REFERENCIA CATASTRAL 4570021UH8347S

PROTECCIÓN LEY 14/2007 Sin protección
 CAT. PLANEAMIENTO VIGENTE -
 CAT. PLANEAMIENTO TRAMIT -

Se trata de un complejo edificatorio que se desarrolla en una amplia parcela, en uno de los barrios de Cardeña, junto a otras instalaciones educativas. La construcción se sitúa exenta, retranqueada de la fachada y encierra un gran patio interior, abriéndose hacia atrás a la zona de juegos y deportes.

Titularidad
 Uso Actual
 Estado de conservación

**Ayuntamiento
 Residencial
 Normal estado de conservación**

CO-CAÑ-007**CEMENTERIO****Interés Arquitectónico: 2****NIVEL IV**

PROVINCIA CÓRDOBA
 COMARCA Los Pedroches
 MUNICIPIO Cardeña
 REFERENCIA CATASTRAL 3974401UH8337S

PROTECCIÓN LEY 14/2007 -
 CAT. PLANEAMIENTO VIGENTE -
 CAT. PLANEAMIENTO TRAMIT -

-

Titularidad
 Uso Actual
 Estado de conservación

**Ayuntamiento
 Cementerio**

CO-CAÑ-008**OBSERVATORIO ASTRONÓMICO Y MIRADOR****Interés Arquitectónico: 3****NIVEL II**

PROVINCIA CÓRDOBA
 COMARCA Los Pedroches
 MUNICIPIO Cardeña
 REFERENCIA CATASTRAL 14016A04009016

PROTECCIÓN LEY 14/2007 Sin protección
 CAT. PLANEAMIENTO VIGENTE -
 CAT. PLANEAMIENTO TRAMIT -

A las fueras de la población, en un paraje arbolado pero sin ajardinar y aprovecha lo que fuera un antiguo depósito de agua cuyas características se ajustan a las de este tipo de construcción, es decir, planta rectangular y estructura masiva ataludada. El observatorio se coloca en la plataforma superior usándose el interior como sala de proyección.

Titularidad
 Uso Actual
 Estado de conservación

Ayuntamiento
De ocio / espectáculo
Buen estado de conservación

CO-CAÑ-009**COMPLEJO EL CEREZO (EL CEREZO)****Interés Arquitectónico: 3****NIVEL II**

PROVINCIA CÓRDOBA
 COMARCA Los Pedroches
 MUNICIPIO Cardeña
 REFERENCIA CATASTRAL 002100400UH93E

PROTECCIÓN LEY 14/2007 Sin protección
 CAT. PLANEAMIENTO VIGENTE -
 CAT. PLANEAMIENTO TRAMIT -

Esta aldea que llegó a contar incluso con escuela, se conforma con una serie de construcciones modestas, construidas con granito de la zona y cubierta a dos aguas que se organizan, de manera orgánica, en torno a una plazoleta. El Ayuntamiento ha recuperado recientemente este conjunto para destinarlo a turismo rural.

Titularidad
 Uso Actual
 Estado de conservación

Ayuntamiento
Hotelero
Buen estado de conservación

CO-CAÑ-010**CASA DE LA CULTURA (AZUEL). CONSULTORIO MÉDICO****Interés Arquitectónico: 3****NIVEL I**

PROVINCIA CÓRDOBA
 COMARCA Los Pedroches
 MUNICIPIO Cardeña
 REFERENCIA CATASTRAL 4131207UH8443S

PROTECCIÓN LEY 14/2007 Sin protección
 CAT. PLANEAMIENTO VIGENTE -
 CAT. PLANEAMIENTO TRAMIT -

Edificio de arquitectura contemporánea que se integra en el caserío mediante la descomposición de los volúmenes y un sobrio tratamiento formal. Al ser el único de carácter público alberga un variado número de funciones asistenciales y socioculturales. (Ver ficha reducida)

Titularidad
 Uso Actual
 Estado de conservación

Ayuntamiento
Polivalente
Buen estado de conservación

CO-CAÑ-011**CEMENTERIO (AZUEL)****Interés Arquitectónico: 2****NIVEL IV**

PROVINCIA CÓRDOBA
 COMARCA Los Pedroches
 MUNICIPIO Cardeña
 REFERENCIA CATASTRAL 14016A00500205

PROTECCIÓN LEY 14/2007 -
 CAT. PLANEAMIENTO VIGENTE -
 CAT. PLANEAMIENTO TRAMIT -

-

Titularidad
 Uso Actual
 Estado de conservación

Ayuntamiento
Cementerio

CO-CAÑ-012**COLEGIO PÚBLICO QUERCUS (EL CHARCO)****Interés Arquitectónico: 3****NIVEL II**

PROVINCIA CÓRDOBA
 COMARCA Los Pedroches
 MUNICIPIO Cardeña
 REFERENCIA CATASTRAL 8091102UH8289S

PROTECCIÓN LEY 14/2007 Sin protección
 CAT. PLANEAMIENTO VIGENTE -
 CAT. PLANEAMIENTO TRAMIT -

Este colegio público incluye entre sus construcciones una "microescuela", lo que es un proceso habitual de integración de construcciones anteriores y reasignación y, habitualmente, readecuación de estos espacios. En este caso, se localizan unas "casas de maestros" que invariablemente se constrúan asociadas a las microescuelas.

Titularidad
 Uso Actual
 Estado de conservación

**Ayuntamiento
 Educativo
 Normal estado de conservación**

CO-CAÑ-013**CEMENTERIO VENTA DEL CHARCO (EL CHARCO)****Interés Arquitectónico: 2****NIVEL IV**

PROVINCIA CÓRDOBA
 COMARCA Los Pedroches
 MUNICIPIO Cardeña
 REFERENCIA CATASTRAL 14016A04800014

PROTECCIÓN LEY 14/2007 -
 CAT. PLANEAMIENTO VIGENTE -
 CAT. PLANEAMIENTO TRAMIT -

-

Titularidad
 Uso Actual
 Estado de conservación

**Ayuntamiento
 Cementerio**

MUNICIPIO

CARLOTA (LA)

La fundación de La Carlota forma parte del proceso de colonización que se lleva a cabo en España durante el reinado de Carlos III siguiendo los dictados de modernización y renovación propios de la Ilustración y que en Andalucía tiene su mejor exponente en la fundación de las denominadas Nuevas Poblaciones. Ésta es una de las poblaciones que se fundan para proteger la ruta comercial Sevilla-Córdoba, y potenciar la explotación agraria de una zona deprimida. En su trazado se plasma el ideal social y urbano de ciudad adaptado a una escala y características concretas, todo ello amparado por las Reglas y Fuero de las Nuevas Poblaciones. En este sentido y siguiendo un modelo prefijado se proyecta un núcleo urbano estructurado en torno a un eje principal, la carretera Sevilla-Córdoba, que aglutina en su recorrido los edificios más singulares o representativos: Palacio del Intendente, cárcel, mercado, iglesia y posada, integrados en una retícula viaria conformadora de grandes manzanas.

CO-CAO-001**AYUNTAMIENTO**

PROVINCIA
COMARCA
MUNICIPIO
REFERENCIA CATASTRAL

CÓRDOBA
Valle Medio del Guadalquivir
Carlota (La)
9615601UG2791N

PROTECCIÓN LEY 14/2007
CAT. PLANEAMIENTO VIGENTE
CAT. PLANEAMIENTO TRAMIT

BCG por Disposición Adicional Sexta
Protección Integral (B3/1)
-

Interés Arquitectónico: 5**NIVEL I**

Este palacio es un edificio complejo con una contundente fachada que se abre a un amplio espacio público. Fue sede de la Real Intendencia de las Nuevas Poblaciones. (Ver ficha reducida)

Titularidad
Uso Actual
Estado de conservación

**Ayuntamiento
Administrativo
Buen estado de conservación**

CO-CAO-002**MOLINO DEL REY. CENTRO DE SERVICIOS SOCIALES**

PROVINCIA
COMARCA
MUNICIPIO
REFERENCIA CATASTRAL

CÓRDOBA
Valle Medio del Guadalquivir
Carlota (La)
9515601UG2791N

PROTECCIÓN LEY 14/2007
CAT. PLANEAMIENTO VIGENTE
CAT. PLANEAMIENTO TRAMIT

BCG por Disposición Adicional Sexta
Protección Integral
-

Interés Arquitectónico: 4**NIVEL I**

Este antiguo molino de aceite, hoy rehabilitado y adaptado a dependencias municipales, ocupaba la manzana completa, con construcciones que se organizaban en torno a un patio de labor. Hoy se conservan dos de sus frentes, habiéndose incorporado parte del patio trasero al espacio público. (Ver ficha reducida)

Titularidad
Uso Actual
Estado de conservación

**Ayuntamiento
Administrativo
Buen estado de conservación**

CO-CAO-003**MERCADO DE ABASTOS**

PROVINCIA
COMARCA
MUNICIPIO
REFERENCIA CATASTRAL

CÓRDOBA
Valle Medio del Guadalquivir
Carlota (La)
9716301UG2791N

PROTECCIÓN LEY 14/2007
CAT. PLANEAMIENTO VIGENTE
CAT. PLANEAMIENTO TRAMIT

BCG por Disposición Adicional Sexta
-
-

Interés Arquitectónico: 4**NIVEL II**

Edificación en U con patio abierto a la arteria principal, cerrado con arquería y conformado por un cuerpo trasero de dos crujías y dos cuerpos laterales. Son pequeños locales comerciales que se organizan en torno a un espacio abierto y acotado, todo resuelto en las mismas claves que los edificios de la época de la fundación de La Carlota.

Titularidad
Uso Actual
Estado de conservación

**Ayuntamiento
Comercial
Normal estado de conservación**

CO-CAO-004**CASA CULTURA Y BIBLIOTECA MUNICIPAL.ANTIGUA POSADA****Interés Arquitectónico: 5****NIVEL I**

PROVINCIA CÓRDOBA
 COMARCA Valle Medio del Guadalquivir
 MUNICIPIO Carlota (La)
 REFERENCIA CATASTRAL 9715605UG2791N

PROTECCIÓN LEY 14/2007 Bien de Interés Cultural (BIC) inscrito
 CAT. PLANEAMIENTO VIGENTE Protección Integral (B4/1)
 CAT. PLANEAMIENTO TRAMIT -

Concebido para viajeros y comerciantes con sus animales y mercancías, este edificio de amplias dimensiones, responde a los parámetros neoclásicos de las Nuevas Poblaciones. (Ver ficha completa)

Titularidad
 Uso Actual
 Estado de conservación

**Ayuntamiento
 Polivalente
 Degradado**

CO-CAO-005**CENTRO DE INTERPRETACIÓN DE LAS NUEVAS POBLACIONES****Interés Arquitectónico: 3****NIVEL II**

PROVINCIA CÓRDOBA
 COMARCA Valle Medio del Guadalquivir
 MUNICIPIO Carlota (La)
 REFERENCIA CATASTRAL 9817008UG2791N

PROTECCIÓN LEY 14/2007 BCG por Disposición Adicional Sexta
 CAT. PLANEAMIENTO VIGENTE -
 CAT. PLANEAMIENTO TRAMIT -

Situado en una esquina de la plaza de la Iglesia, este edificio en L. Se construye como cárcel del territorio de la Intendencia Colonial, incluía los calabozos y las dependencias del carcelero y su familia en la planta superior. De estilo neoclásico, como el resto de edificios públicos, conserva su estructura y distribución original.

Titularidad
 Uso Actual
 Estado de conservación

**Ayuntamiento
 Cultural
 Buen estado de conservación**

CO-CAO-006**CEMENTERIO****Interés Arquitectónico: 4****NIVEL II**

PROVINCIA CÓRDOBA
 COMARCA Valle Medio del Guadalquivir
 MUNICIPIO Carlota (La)
 REFERENCIA CATASTRAL 9518801UG2791N

PROTECCIÓN LEY 14/2007 BCG por Disposición Adicional Sexta
 CAT. PLANEAMIENTO VIGENTE -
 CAT. PLANEAMIENTO TRAMIT -

Fundado junto con la ciudad en 1769, a espaldas de la Iglesia y en el borde del conjunto urbano, este cementerio sirve también a otros núcleos urbanos del entorno. Aun se conserva su traza original, prácticamente un cuadrado, con dos patios separados por unas pandas de nichos, así como su portada.

Titularidad
 Uso Actual
 Estado de conservación

**Ayuntamiento
 Cementerio
 Normal estado de conservación**

CO-CAO-008**COLEGIO PÚBLICO CARLOS III****Interés Arquitectónico: 2****NIVEL IV**

PROVINCIA CÓRDOBA
 COMARCA Valle Medio del Guadalquivir
 MUNICIPIO Carlota (La)
 REFERENCIA CATASTRAL 9411608UG2791S

PROTECCIÓN LEY 14/2007 -
 CAT. PLANEAMIENTO VIGENTE -
 CAT. PLANEAMIENTO TRAMIT -

-

Titularidad
 Uso Actual
 Estado de conservación

**Ayuntamiento
 Educativo
 -**

CO-CAO-009**NAVES SEMPA. POLICÍA LOCAL.****Interés Arquitectónico: 3****NIVEL I**

PROVINCIA CÓRDOBA
 COMARCA Valle Medio del Guadalquivir
 MUNICIPIO Carlota (La)
 REFERENCIA CATASTRAL 9310502UG2791S

PROTECCIÓN LEY 14/2007 Sin protección
 CAT. PLANEAMIENTO VIGENTE -
 CAT. PLANEAMIENTO TRAMIT -

Se trata de tres naves adosadas cuyo uso original debe de haber sido de almacén de grano, dada la potencia de sus muros y su geometría. Actualmente alojan distintos servicios municipales. (Ver ficha completa)

Titularidad
 Uso Actual
 Estado de conservación

**Convenio con otra entidad pública o agente privado
 Administrativo
 Degradado**

CO-CAO-010**C. P. R. ANA CHARPENTIER Y C. CULTURAL (C.CARLOTA)****Interés Arquitectónico: 3****NIVEL I**

PROVINCIA CÓRDOBA
 COMARCA Valle Medio del Guadalquivir
 MUNICIPIO Carlota (La)
 REFERENCIA CATASTRAL 8344301UG2784S

PROTECCIÓN LEY 14/2007 Sin protección
 CAT. PLANEAMIENTO VIGENTE -
 CAT. PLANEAMIENTO TRAMIT -

Colegio Público sin un interés reseñable pero que integra una "microescuela" bien conservada que es el Centro Cultural y acoge diversas actividades de barrio. Recientemente se ha ampliado con un edificio anexo. (Ver ficha reducida)

Titularidad
 Uso Actual
 Estado de conservación

**Ayuntamiento
 Polivalente
 Buen estado de conservación**

CO-CAO-011**COLEGIO PÚBLICO (RINCONCILLO)****Interés Arquitectónico: 3****NIVEL II**

PROVINCIA CÓRDOBA
 COMARCA Valle Medio del Guadalquivir
 MUNICIPIO Carlota (La)
 REFERENCIA CATASTRAL 4110525UG3741S

PROTECCIÓN LEY 14/2007 Sin protección
 CAT. PLANEAMIENTO VIGENTE -
 CAT. PLANEAMIENTO TRAMIT -

Ubicado en una pedanía de La Carlota, integra una serie de módulos de "microescuelas". Es este un proceso habitual en la evolución de estos centros educativos que se amplían con nuevos edificios pero que mantienen los anteriores, a veces rehabilitándolos con intervenciones que suelen suponer la sustitución de la cubierta, las carpinterías, etc.

Titularidad
 Uso Actual
 Estado de conservación

**Ayuntamiento
 Educativo
 Normal estado de conservación**

CO-CAO-012**GRUPO ESCOLAR. CENTRO SOCIAL (FUENCUBIERTA)****Interés Arquitectónico: 2****NIVEL IV**

PROVINCIA CÓRDOBA
 COMARCA Valle Medio del Guadalquivir
 MUNICIPIO Carlota (La)
 REFERENCIA CATASTRAL 4653401UG2745S

PROTECCIÓN LEY 14/2007 -
 CAT. PLANEAMIENTO VIGENTE -
 CAT. PLANEAMIENTO TRAMIT -

-

Titularidad
 Uso Actual
 Estado de conservación

**Ayuntamiento
 Polivalente
 -**

CO-CAO-013**CEMENTERIO (FUENCUBIERTA)****Interés Arquitectónico: 2****NIVEL IV**

PROVINCIA CÓRDOBA
 COMARCA Valle Medio del Guadalquivir
 MUNICIPIO Carlota (La)
 REFERENCIA CATASTRAL 14017A01900002

PROTECCIÓN LEY 14/2007 -
 CAT. PLANEAMIENTO VIGENTE -
 CAT. PLANEAMIENTO TRAMIT -

-
 Titularidad
 Uso Actual
 Estado de conservación

**Ayuntamiento
 Cementerio**
 -

CO-CAO-014**CEMENTERIO (LAS PINEDAS)****Interés Arquitectónico: 2****NIVEL IV**

PROVINCIA CÓRDOBA
 COMARCA Valle Medio del Guadalquivir
 MUNICIPIO Carlota (La)
 REFERENCIA CATASTRAL 14017A00100102

PROTECCIÓN LEY 14/2007 -
 CAT. PLANEAMIENTO VIGENTE -
 CAT. PLANEAMIENTO TRAMIT -

-
 Titularidad
 Uso Actual
 Estado de conservación

**Ayuntamiento
 Cementerio**
 -

CO-CAO-015**COLEGIO PÚBLICO - CENTRO CULTURAL (LOS ALGARBES)****Interés Arquitectónico: 2****NIVEL IV**

PROVINCIA CÓRDOBA
 COMARCA Valle Medio del Guadalquivir
 MUNICIPIO Carlota (La)
 REFERENCIA CATASTRAL 001900500UG26F

PROTECCIÓN LEY 14/2007 -
 CAT. PLANEAMIENTO VIGENTE -
 CAT. PLANEAMIENTO TRAMIT -

-
 Titularidad
 Uso Actual
 Estado de conservación

**Ayuntamiento
 Polivalente**
 -

MUNICIPIO CARPIO (EL)

Aunque existen noticias de poblamientos anteriores, la actual villa de El Carpio tiene su origen en la construcción sobre un cerro de la Torre de Garci Méndez, una torre militar de estilo mudéjar, terminada en 1325, y en cuyo entorno se asentarían los primeros pobladores. Probablemente venidos del término de Alcócer lugar donde, junto a los restos de la alcazaba árabe, se levantan las denominadas Grúas de El Carpio (BIC), un complejo hidráulico destinado a regar la huertas de la margen izquierda del Guadalquivir. Actualmente la villa se integra en el dominio señorial de La Casa de Alba, aunque la mayoría de los edificios más destacados, como la Torre, el Teatro o el propio Palacio Ducal, un edificio de rotunda presencia y desarrollo, tienen cedido su uso al Ayuntamiento a muy largo plazo. La manzana donde se integra la Torre que hoy forma parte de unas instalaciones expositivas, agrupa una serie de edificios e instalaciones como el teatro, el casino o un salón de usos múltiples.

CO-CAR-001 AYUNTAMIENTO



PROVINCIA CÓRDOBA
COMARCA Alto Guadalquivir
MUNICIPIO Carpio (El)
REFERENCIA CATASTRAL 8404213UH6080S
PROTECCIÓN LEY 14/2007 Sin protección
CAT. PLANEAMIENTO VIGENTE -
CAT. PLANEAMIENTO TRAMIT -

Interés Arquitectónico: 3

NIVEL I

Se sitúa en el centro de la población, compartiendo protagonismo con la iglesia de la Asunción. Ocupa una parcela en esquina de dimensiones cuadrangulares y consta de dos crujías que conforman una U en torno a un patio de luces. En la fachada principal se enfatiza el acceso con el balcón superior y el cuerpo del reloj. (Ver ficha reducida)

Titularidad
Uso Actual
Estado de conservación

**Ayuntamiento
Administrativo
Normal estado de conservación**

CO-CAR-002 SALÓN MULTIUSOS



PROVINCIA CÓRDOBA
COMARCA Alto Guadalquivir
MUNICIPIO Carpio (El)
REFERENCIA CATASTRAL 8304203UH6080S
PROTECCIÓN LEY 14/2007 Sin protección
CAT. PLANEAMIENTO VIGENTE -
CAT. PLANEAMIENTO TRAMIT -

Interés Arquitectónico: 4

NIVEL II

Esta nave forma parte de la trama del Castillo. La planta inferior funcionó como bar, si bien hoy está sin uso. La planta superior, un espacio con estructura superior de cerchas de madera y cubierta a dos aguas, es un salón de carácter polivalente donde se celebran distintos actos. cedido peña flamenca.

Titularidad
Uso Actual
Estado de conservación

**Cesión de uso
De ocio / espectáculo
Buen estado de conservación**

CO-CAR-003 OFICINA DE TURISMO



PROVINCIA CÓRDOBA
COMARCA Alto Guadalquivir
MUNICIPIO Carpio (El)
REFERENCIA CATASTRAL 8304204UH6080S
PROTECCIÓN LEY 14/2007 Sin protección
CAT. PLANEAMIENTO VIGENTE -
CAT. PLANEAMIENTO TRAMIT -

Interés Arquitectónico: 5

NIVEL II

A estas dependencias se accede por el nivel inferior del actual Casino de El Carpio, una construcción que, a su vez, forma parte de la trama urbana del Castillo. De hecho, interiormente, se extiende por debajo del conjunto de la manzana, con una serie de túneles de ladrillo cubiertos por bóvedas que, supuestamente serían en su origen graneros.

Titularidad
Uso Actual
Estado de conservación

**Cesión de uso
Cultural
Buen estado de conservación**

CO-CAR-004**TORRE GARCÍ-MÉNDEZ****Interés Arquitectónico: 5****NIVEL II**

PROVINCIA CÓRDOBA
 COMARCA Alto Guadalquivir
 MUNICIPIO Carpio (El)
 REFERENCIA CATASTRAL 8304202UH6080S

PROTECCIÓN LEY 14/2007 Bien de Interés Cultural (BIC) inscrito
 CAT. PLANEAMIENTO VIGENTE -
 CAT. PLANEAMIENTO TRAMIT -

Esta Torre del Homenaje mudéjar, construida en 1325, es el único elemento que se conserva del Castillo de los Señores de El Carpio, fundado por Garcí Méndez de Sotomayor. De planta rectangular, consta de dos cuerpos: la rampa y una serie de tres cámaras superpuestas. Actualmente tiene un uso cultural como salas de exposiciones.

Titularidad
 Uso Actual
 Estado de conservación

Cesión de uso Cultural
Buen estado de conservación

CO-CAR-005**TEATRO MUNICIPAL****Interés Arquitectónico: 4****NIVEL II**

PROVINCIA CÓRDOBA
 COMARCA Alto Guadalquivir
 MUNICIPIO Carpio (El)
 REFERENCIA CATASTRAL 8304205UH6080S

PROTECCIÓN LEY 14/2007 BCG por Disposición Adicional Sexta
 CAT. PLANEAMIENTO VIGENTE -
 CAT. PLANEAMIENTO TRAMIT -

Según la remodelación llevada a cabo en la segunda mitad del siglo XVII, forma parte de la trama de los sótanos dónde se encuentran los antiguos graneros del Castillo. Este espacio escénico es un teatro a la italiana, con asientos enfrentados al escenario y sin apenas proscenio ni galerías laterales, es decir al estilo de los teatros barrocos.

Titularidad
 Uso Actual
 Estado de conservación

Ayuntamiento
De ocio / espectáculo
Normal estado de conservación

CO-CAR-006**MERCADO DE ABASTOS****Interés Arquitectónico: 2****NIVEL IV**

PROVINCIA CÓRDOBA
 COMARCA Alto Guadalquivir
 MUNICIPIO Carpio (El)
 REFERENCIA CATASTRAL 8605032UH6080N

PROTECCIÓN LEY 14/2007 -
 CAT. PLANEAMIENTO VIGENTE -
 CAT. PLANEAMIENTO TRAMIT -

-

Titularidad
 Uso Actual
 Estado de conservación

Ayuntamiento
Comercial
 -

CO-CAR-007**PALACIO DUCAL. BIBLIOTECA Y OTROS USOS****Interés Arquitectónico: 4****NIVEL I**

PROVINCIA CÓRDOBA
 COMARCA Alto Guadalquivir
 MUNICIPIO Carpio (El)
 REFERENCIA CATASTRAL 8403006UH6080S

PROTECCIÓN LEY 14/2007 BCG por Disposición Adicional Sexta
 CAT. PLANEAMIENTO VIGENTE Protección Ambiental
 CAT. PLANEAMIENTO TRAMIT Protección integral (ARQ-06)

La casa solariega de los Señores de Haro y Sotomayor es una de los edificios más interesantes del municipio. Su construcción data del siglo XVIII. De planta rectangular y grandes dimensiones, la central y mas palaciega destinada a vivienda del administrador. (Ver ficha reducida)

Titularidad
 Uso Actual
 Estado de conservación

Cesión de uso Polivalente
Normal estado de conservación

CO-CAR-008**CASA CIUDADANA****Interés Arquitectónico: 2****NIVEL IV**

PROVINCIA CÓRDOBA
 COMARCA Alto Guadalquivir
 MUNICIPIO Carpio (El)
 REFERENCIA CATASTRAL 8607016UH6080N

PROTECCIÓN LEY 14/2007 -
 CAT. PLANEAMIENTO VIGENTE -
 CAT. PLANEAMIENTO TRAMIT -

-
 Titularidad
 Uso Actual
 Estado de conservación

**Ayuntamiento
 Polivalente**

-

CO-CAR-009**CENTRO DE SALUD****Interés Arquitectónico: 2****NIVEL IV**


PROVINCIA CÓRDOBA
 COMARCA Alto Guadalquivir
 MUNICIPIO Carpio (El)
 REFERENCIA CATASTRAL 8205501UH6080N

PROTECCIÓN LEY 14/2007 -
 CAT. PLANEAMIENTO VIGENTE -
 CAT. PLANEAMIENTO TRAMIT -

-
 Titularidad
 Uso Actual
 Estado de conservación

**Ayuntamiento
 Hospitalario**

-

CO-CAR-010**CEMENTERIO****Interés Arquitectónico: 2****NIVEL IV**

PROVINCIA CÓRDOBA
 COMARCA Alto Guadalquivir
 MUNICIPIO Carpio (El)
 REFERENCIA CATASTRAL 8701001UH6080S

PROTECCIÓN LEY 14/2007 -
 CAT. PLANEAMIENTO VIGENTE -
 CAT. PLANEAMIENTO TRAMIT -

-
 Titularidad
 Uso Actual
 Estado de conservación

**Ayuntamiento
 Cementerio**

-

CO-CAR-011**SILOS****Interés Arquitectónico: 4****NIVEL II**

PROVINCIA CÓRDOBA
 COMARCA Alto Guadalquivir
 MUNICIPIO Carpio (El)
 REFERENCIA CATASTRAL 9107001UH6090N

PROTECCIÓN LEY 14/2007 Sin protección
 CAT. PLANEAMIENTO VIGENTE -
 CAT. PLANEAMIENTO TRAMIT -

Ejemplo de arquitectura industrial ligada a la producción agrícola, constituye un hito visual en muchas poblaciones cordobesas, donde se concentran un buen número de estos edificios. Actualmente relegados a almacén tienen un gran potencial de uso y un interés arquitectónico que debería primarse de cara a programar futuras intervenciones.

-
 Titularidad
 Uso Actual
 Estado de conservación

**Cesión de uso
 En desuso
 Normal estado de conservación**

CO-CAR-012**CENTRO DE SALUD (MARUANAS)****Interés Arquitectónico: 3****NIVEL II**

PROVINCIA CÓRDOBA
 COMARCA Alto Guadalquivir
 MUNICIPIO Carpio (El)
 REFERENCIA CATASTRAL 0999401UG7909N

PROTECCIÓN LEY 14/2007 BCG por Disposición Adicional Sexta
 CAT. PLANEAMIENTO VIGENTE -
 CAT. PLANEAMIENTO TRAMIT -

Dentro de este poblado proyectado por Francisco Giménez de la Cruz y construido por el INC en 1965, con un trazado urbanístico de manzanas rectangulares, de 7x18 m que dejan en sus traseras una calle peatonal, se localiza este local, en la actualidad centro de salud que se construye con los mismos parámetros tipológicos y estilísticos del conjunto.

Titularidad
 Uso Actual
 Estado de conservación

**Ayuntamiento
 Hospitalario
 Buen estado de conservación**

CO-CAR-013**ASOCIACIÓN DE VECINOS (MARUANAS)****Interés Arquitectónico: 3****NIVEL II**

PROVINCIA CÓRDOBA
 COMARCA Alto Guadalquivir
 MUNICIPIO Carpio (El)
 REFERENCIA CATASTRAL 1099101UG7919N

PROTECCIÓN LEY 14/2007 BCG por Disposición Adicional Sexta
 CAT. PLANEAMIENTO VIGENTE -
 CAT. PLANEAMIENTO TRAMIT -

Dentro de este poblado proyectado por Francisco Giménez de la Cruz y construido por el INC en 1965, con un trazado urbanístico de manzanas rectangulares, de 7x18 m que dejan en sus traseras una calle peatonal, se localiza este local vecinal se construye con los mismos parámetros tipológicos, constructivos y estilísticos del conjunto.

Titularidad
 Uso Actual
 Estado de conservación

**Ayuntamiento
 Sociocultural
 Buen estado de conservación**

CO-CAR-014**ANTIGUO COLEGIO (MARUANAS)****Interés Arquitectónico: 3****NIVEL II**

PROVINCIA CÓRDOBA
 COMARCA Alto Guadalquivir
 MUNICIPIO Carpio (El)
 REFERENCIA CATASTRAL 1099102UG7919N

PROTECCIÓN LEY 14/2007 BCG por Disposición Adicional Sexta
 CAT. PLANEAMIENTO VIGENTE -
 CAT. PLANEAMIENTO TRAMIT -

Dentro de este poblado proyectado por Francisco Giménez de la Cruz y construido por el INC en 1965, con un trazado urbanístico de manzanas rectangulares, de 7x18 m que dejan en sus traseras una calle peatonal, se localizan estas escuelas que se construyen con los mismos parámetros tipológicos, constructivos y estilísticos del conjunto.

Titularidad
 Uso Actual
 Estado de conservación

**Ayuntamiento
 Sociocultural
 Buen estado de conservación**

CO-CAR-015**VIDEOTECA (SAN ANTONIO)****Interés Arquitectónico: 3****NIVEL II**

PROVINCIA CÓRDOBA
 COMARCA Alto Guadalquivir
 MUNICIPIO Carpio (El)
 REFERENCIA CATASTRAL 6725101UH6062N

PROTECCIÓN LEY 14/2007 BCG por Disposición Adicional Sexta
 CAT. PLANEAMIENTO VIGENTE -
 CAT. PLANEAMIENTO TRAMIT -

Este pequeño poblado proyectado por Francisco Giménez de la Cruz y construido por el INC en 1960, se inscribe en un rectángulo con un eje longitudinal y varios transversales, formado por manzanas con parcelas de 16x25m. Este local se localiza dentro de este trazado y se construye con los mismos parámetros tipológicos y estilísticos del conjunto.

Titularidad
 Uso Actual
 Estado de conservación

**Ayuntamiento
 De ocio / espectáculo
 Buen estado de conservación**

MUNICIPIO**CASTRO DEL RIO**

El cauce del río Guadajoz constituye el límite físico de la población de Castro del Río, hacia el sur. El castillo se situaba en la zona más elevada, controlando el cauce fluvial y los caminos, completándose el asentamiento con una cerca de trazado irregular, adaptada a la topografía, que encerraría los primeros poblamientos y que se iría ampliando con el incremento de la población en un proceso típico de expansión urbana. La antigua villa colmataría el interior para ir rebasando los límites hasta llegar al río y su franja inundable, incluso saltando al otro lado con nuevas barriadas. En este contexto, intramuros se localizarían los edificios y funciones más singulares como el pósito, el teatro, la iglesia y el Ayuntamiento que se sitúa en el borde del recinto, ocupando lo que sería el palacio de los duques de Medinaceli e integrando parte de los lienzos del recinto. Extramuros se localizarían algunos conventos, como el de Scala Coeli, hoy casa de la juventud.

CO-CAS-001**AYUNTAMIENTO**

PROVINCIA CÓRDOBA
COMARCA Campiña de Baena
MUNICIPIO Castro del Río
REFERENCIA CATASTRAL 9425348UG6792N

PROTECCIÓN LEY 14/2007 Sin protección
CAT. PLANEAMIENTO VIGENTE Protección Global
CAT. PLANEAMIENTO TRAMIT -

Interés Arquitectónico: 4**NIVEL I**

Las Casas Consistoriales se instalaron en el que había sido el palacio de los Duques de Medinaceli, situado extramuros. La fachada, de 1874. integra un pórtico de cinco arcos de medio punto y balcón corrido en la planta superior. Por su parte trasera dicurre un lienzo de muralla. (Ver ficha reducida)

Titularidad
Uso Actual
Estado de conservación

**Ayuntamiento
Administrativo
Normal estado de conservación**

CO-CAS-002**ANTIGUO PÓSITO. MUSEO**

PROVINCIA CÓRDOBA
COMARCA Campiña de Baena
MUNICIPIO Castro del Río
REFERENCIA CATASTRAL 9525501UG6792N

PROTECCIÓN LEY 14/2007 Bien de Catalogación General inscrito individualmente
CAT. PLANEAMIENTO VIGENTE -
CAT. PLANEAMIENTO TRAMIT -

Interés Arquitectónico: 5**NIVEL II**

Entre finales del XVI y principios del XVII, su arquitectura masiva obedece al uso de almacenaje de grano y se corresponde con la de este tipo de edificios. Consta de un cuerpo central, de dos plantas y tres naves y un cuerpo anexo en la parte trasera. Construido con tapial y ladrillo, se cubre con cuatro faldones sobre armadura artesonada.

Titularidad
Uso Actual
Estado de conservación

**Ayuntamiento
Cultural
Normal estado de conservación**

CO-CAS-003**TEATRO CERVANTES**

PROVINCIA CÓRDOBA
COMARCA Campiña de Baena
MUNICIPIO Castro del Río
REFERENCIA CATASTRAL 9525515UG6792N

PROTECCIÓN LEY 14/2007 Sin protección
CAT. PLANEAMIENTO VIGENTE -
CAT. PLANEAMIENTO TRAMIT -

Interés Arquitectónico: 3**NIVEL II**

Este espacio escénico se sitúa en el histórico barrio de La Villa, intramuros, y próximo al edificio del pósito. Recientemente rehabilitado presenta una sobria fachada hacia el espacio público. Sin embargo hacia atrás, la nave a dos aguas que cubre la sala y la caja escénica compiten con la volumetría de los elementos fortificados.

Titularidad
Uso Actual
Estado de conservación

**Ayuntamiento
De ocio / espectáculo
Buen estado de conservación**

CO-CAS-004**MERCADO DE ABASTOS. JUZGADOS. SERVICIOS SOCIALES****Interés Arquitectónico: 3****NIVEL I**

PROVINCIA CÓRDOBA
 COMARCA Campiña de Baena
 MUNICIPIO Castro del Río
 REFERENCIA CATASTRAL 9524925UG6792S

PROTECCIÓN LEY 14/2007 Sin protección
 CAT. PLANEAMIENTO VIGENTE -
 CAT. PLANEAMIENTO TRAMIT -

Se localiza en el límite de la "villa", extramuros, resolviendo una diferencia de cota importante entre las dos calle enfrentadas desde las que se accede al edificio. Se trata de una Intervención reciente que se integra en el entorno con un programa funcional que va desde locomercio hasta loadministrativo. (Ver ficha reducida)

Titularidad
 Uso Actual
 Estado de conservación

Ayuntamiento Polivalente
Buen estado de conservación

CO-CAS-005**GRUPO ESCOLAR EN CALLE LAS HUERTAS****Interés Arquitectónico: 3****NIVEL I**

PROVINCIA CÓRDOBA
 COMARCA Campiña de Baena
 MUNICIPIO Castro del Río
 REFERENCIA CATASTRAL 9424209UG6792S

PROTECCIÓN LEY 14/2007 Sin protección
 CAT. PLANEAMIENTO VIGENTE -
 CAT. PLANEAMIENTO TRAMIT -

Dentro del caserío residencial, esta sencilla escuela que conforma un pequeño bloque de dos plantas y cubierta a dos aguas, se retranquea de la fachada construyendo un pórtico en los dos niveles. Actualmente funciona como centro de barrio, para formación de adultos y otras actividades. (Ver ficha reducida)

Titularidad
 Uso Actual
 Estado de conservación

Ayuntamiento Sociocultural
Normal estado de conservación

CO-CAS-006**CASTILLO FORTALEZA****Interés Arquitectónico: 5****NIVEL II**

PROVINCIA CÓRDOBA
 COMARCA Campiña de Baena
 MUNICIPIO Castro del Río
 REFERENCIA CATASTRAL 9525528UG6792N

PROTECCIÓN LEY 14/2007 Bien de Interés Cultural (BIC) inscrito
 CAT. PLANEAMIENTO VIGENTE -
 CAT. PLANEAMIENTO TRAMIT -

El castillo está situado en la parte más alta del pueblo, en la zona oriental. En su entronque con los lienzos de muralla se abre la el que fuera el único acceso a la ciudad, la Puerta de Martos, de época musulmana. Del conjunto fortificado se conserva, en la actualidad la plaza de Armas, la Torre del Homenaje y los aljibes.

Titularidad
 Uso Actual
 Estado de conservación

Ayuntamiento Cultural
Normal estado de conservación

CO-CAS-007**OFICINA DE TURISMO Y CULTURA****Interés Arquitectónico: 2****NIVEL IV**

PROVINCIA CÓRDOBA
 COMARCA Campiña de Baena
 MUNICIPIO Castro del Río
 REFERENCIA CATASTRAL 9427436UG6792N

PROTECCIÓN LEY 14/2007 -
 CAT. PLANEAMIENTO VIGENTE -
 CAT. PLANEAMIENTO TRAMIT -

-

Titularidad
 Uso Actual
 Estado de conservación

Ayuntamiento Administrativo
 -

CO-CAS-008**CASA DE LA JUVENTUD.ESCUELA DE MÚSICA. SEDE ASOCS.****Interés Arquitectónico: 4****NIVEL I**

PROVINCIA CÓRDOBA
 COMARCA Campiña de Baena
 MUNICIPIO Castro del Río
 REFERENCIA CATASTRAL 9628914UG6792N

PROTECCIÓN LEY 14/2007 BCG por Disposición Adicional Sexta
 CAT. PLANEAMIENTO VIGENTE -
 CAT. PLANEAMIENTO TRAMIT -

Se trata del antiguo Monasterio de Jesús y María Coeli. De la iglesia que formaba parte del convento solo queda la torre adosada a un lateral del claustro. Y hasta completar la manzana un gran vacío delimitado por un muro que hoy sirve de aparcamiento. (Ver ficha completa)

Titularidad
 Uso Actual
 Estado de conservación

**Ayuntamiento
 Polivalente
 Degradado**

CO-CAS-009**TORRE ANTIGUA IGLESIA DEL CONVENTO SCALA COELI****Interés Arquitectónico: 5****NIVEL II**

PROVINCIA CÓRDOBA
 COMARCA Campiña de Baena
 MUNICIPIO Castro del Río
 REFERENCIA CATASTRAL 9628915UG6792N

PROTECCIÓN LEY 14/2007 BCG por Disposición Adicional Sexta
 CAT. PLANEAMIENTO VIGENTE -
 CAT. PLANEAMIENTO TRAMIT -

De planta cuadrangular, de piedra y ladrillo y tres cuerpos coronados por chapitel, esta torre es lo que queda de la iglesia que se levantó en 1653, ligada al monasterio de Jesús y M.de Scala Coeli, siguiendo las trazas del arquitecto T.de la Fuente y posteriormente de F. de la Cruz. Durante la guerra civil, la iglesia fue incendiada y demolida.

Titularidad
 Uso Actual
 Estado de conservación

**Ayuntamiento
 Cultural
 Normal estado de conservación**

CO-CAS-010**HOSPEDERÍA NTRA. SRA. DEL CARMEN****Interés Arquitectónico: 5****NIVEL II**

PROVINCIA CÓRDOBA
 COMARCA Campiña de Baena
 MUNICIPIO Castro del Río
 REFERENCIA CATASTRAL 9024513UG6792S

PROTECCIÓN LEY 14/2007 Sin protección
 CAT. PLANEAMIENTO VIGENTE -
 CAT. PLANEAMIENTO TRAMIT -

La hospedería ocupa parte de lo que fue el convento de las Carmelitas, Nuestra Señora del Carmen, fundado en el siglo XVI. El complejo conventual se desarrolla en torno a un gran patio con la planta baja porticada.

Titularidad
 Uso Actual
 Estado de conservación

**Ayuntamiento
 Hotelero
 Normal estado de conservación**

CO-CAS-011**HOGAR DEL PENSIONISTA****Interés Arquitectónico: 2****NIVEL IV**

PROVINCIA CÓRDOBA
 COMARCA Campiña de Baena
 MUNICIPIO Castro del Río
 REFERENCIA CATASTRAL 9330102UG6793S

PROTECCIÓN LEY 14/2007 -
 CAT. PLANEAMIENTO VIGENTE -
 CAT. PLANEAMIENTO TRAMIT -

-

Titularidad
 Uso Actual
 Estado de conservación

**Ayuntamiento
 Asistencial
 -**

CO-CAS-012**CEMENTERIO MUNICIPAL**

PROVINCIA CÓRDOBA
 COMARCA Campiña de Baena
 MUNICIPIO Castro del Rio
 REFERENCIA CATASTRAL NO CATASTRADO

PROTECCIÓN LEY 14/2007 Sin protección
 CAT. PLANEAMIENTO VIGENTE -
 CAT. PLANEAMIENTO TRAMIT -

Interés Arquitectónico: 3**NIVEL II**

El cementerio todavía se localiza fuera de la población con un recorrido de acceso bordeado de cipreses que termina en una sencilla portada, si bien la expansión de la zona de polígono industrial se aproxima a sus límites. Interiormente se divide en varios sectores compartimentados con pandas de nichos.

Titularidad
 Uso Actual
 Estado de conservación

**Ayuntamiento
 Cementerio
 Normal estado de conservación**

CO-CAS-013**SILOS**

PROVINCIA CÓRDOBA
 COMARCA Campiña de Baena
 MUNICIPIO Castro del Rio
 REFERENCIA CATASTRAL 9931115UG6793S

PROTECCIÓN LEY 14/2007 Sin protección
 CAT. PLANEAMIENTO VIGENTE -
 CAT. PLANEAMIENTO TRAMIT -

Interés Arquitectónico: 4**NIVEL II**

Ejemplo de la arquitectura industrial ligada a la producción agrícola e hito visual en muchas poblaciones cordobesas, una de las provincias con mayor concentración de estas instalaciones. Actualmente relegados a almacén tienen un gran potencial de uso y un interés arquitectónico que debería primarse de cara a programar futuras intervenciones.

Titularidad
 Uso Actual
 Estado de conservación

**Cesión de uso
 En desuso
 Normal estado de conservación**

CO-CAS-014**COLEGIO VIRGEN DE LA SALUD**

PROVINCIA CÓRDOBA
 COMARCA Campiña de Baena
 MUNICIPIO Castro del Rio
 REFERENCIA CATASTRAL 0430805UG7703S

PROTECCIÓN LEY 14/2007 Sin protección
 CAT. PLANEAMIENTO VIGENTE -
 CAT. PLANEAMIENTO TRAMIT -

Interés Arquitectónico: 3**NIVEL II**

Este complejo docente consta de una serie de pequeños bloques lineales de aulas, de dos plantas, de estructura de hormigón y cerramientos de ladrillo que se van disponiendo en paralelo creando espacios abiertos intermedios. De principios de los 60 se trata un esquema evolucionado de las "microescuelas" muy repetido en toda la provincia.

Titularidad
 Uso Actual
 Estado de conservación

**Ayuntamiento
 Educativo
 Normal estado de conservación**

MUNICIPIO CONQUISTA

Esta pequeña población serrana ha estado desde la antigüedad ligada a la actividad minera, con explotaciones de cobre y plomo ya en la época romana de la que todavía quedan vestigios en el territorio. El núcleo urbano se conforma en el siglo XVI en torno al camino de La Plata, seguramente coincidente con una antigua Casa de Postas, vertebrándose su caserío en los bordes de dicho camino y de las actuales calles Iglesia, Mayor y Córdoba. Precisamente en un ensanchamiento de la calle Mayor que funciona a modo de plaza se sitúa el Ayuntamiento. El trazado del ferrocarril, ligado a la explotación minera del territorio y hoy desaparecido, deja una serie de construcciones como la estación, las leñeras, etc que se posicionan en su entrono, en una situación periférica que da pie también a la aparición de una línea de edificación. Algunas de estas construcciones industriales forman hoy parte del equipamiento deportivo del municipio. De gran interés arquitectónico y etnológico, el Ayuntamiento.

CO-CON-001**HOGAR DEL PENSIONISTA****Interés Arquitectónico: 2****NIVEL IV**

PROVINCIA CÓRDOBA
COMARCA Los Pedroches
MUNICIPIO Conquista
REFERENCIA CATASTRAL 9123328UH6592S

PROTECCIÓN LEY 14/2007 -
CAT. PLANEAMIENTO VIGENTE -
CAT. PLANEAMIENTO TRAMIT -

-
Titularidad
Uso Actual
Estado de conservación

**Ayuntamiento
Asistencial**

CO-CON-002**ANTIGUO MERCADO DE ABASTOS****Interés Arquitectónico: 3****NIVEL II**

PROVINCIA CÓRDOBA
COMARCA Los Pedroches
MUNICIPIO Conquista
REFERENCIA CATASTRAL 9125204UH6592N

PROTECCIÓN LEY 14/2007 Sin protección
CAT. PLANEAMIENTO VIGENTE -
CAT. PLANEAMIENTO TRAMIT -

Edificio muy elemental y modesto colindante con dos "viviendas de maestros". Su técnica constructiva y elementos formales recuerdan a las de las "microescuelas". Conserva su distribución de puestos y su configuración original. El Ayuntamiento contempla renovar los aseos para darle uso de apoyo al mercadillo que se celebra en el entorno.

Titularidad
Uso Actual
Estado de conservación

**Ayuntamiento
Comercial
Degradado**

CO-CON-003**ALBERGUE MUNICIPAL****Interés Arquitectónico: 2****NIVEL IV**

PROVINCIA CÓRDOBA
COMARCA Los Pedroches
MUNICIPIO Conquista
REFERENCIA CATASTRAL 9026127UH6592N

PROTECCIÓN LEY 14/2007 BCG por Disposición Adicional Sexta
CAT. PLANEAMIENTO VIGENTE -
CAT. PLANEAMIENTO TRAMIT -

-
Titularidad
Uso Actual
Estado de conservación

**Ayuntamiento
Hotelero**

CO-CON-004**ANTIGUA VIVIENDA DEL MÉDICO****Interés Arquitectónico: 2****NIVEL IV**

PROVINCIA CÓRDOBA
 COMARCA Los Pedroches
 MUNICIPIO Conquista
 REFERENCIA CATASTRAL 9123306UH6592S

PROTECCIÓN LEY 14/2007 -
 CAT. PLANEAMIENTO VIGENTE -
 CAT. PLANEAMIENTO TRAMIT -

-
 Titularidad
 Uso Actual
 Estado de conservación

**Ayuntamiento
 Desconocido**

CO-CON-005**CENTRO POLIVALENTE****Interés Arquitectónico: 2****NIVEL IV**

PROVINCIA CÓRDOBA
 COMARCA Los Pedroches
 MUNICIPIO Conquista
 REFERENCIA CATASTRAL 9126301UH6592N

PROTECCIÓN LEY 14/2007 -
 CAT. PLANEAMIENTO VIGENTE -
 CAT. PLANEAMIENTO TRAMIT -

-
 Titularidad
 Uso Actual
 Estado de conservación

**Ayuntamiento
 Desconocido**

CO-CON-006**ANTIGUAS CARBONERAS****Interés Arquitectónico: 3****NIVEL II**

PROVINCIA CÓRDOBA
 COMARCA Los Pedroches
 MUNICIPIO Conquista
 REFERENCIA CATASTRAL 9523301UH6592S

PROTECCIÓN LEY 14/2007 BCG por Disposición Adicional Sexta
 CAT. PLANEAMIENTO VIGENTE -
 CAT. PLANEAMIENTO TRAMIT -

Actualmente forma parte de las instalaciones de la piscina municipal. Esta construcción está ligada al trazado del ferrocarril, junto con la estación y las casas de peón caminero. El Ayuntamiento estudia relacionarlos dentro de un recorrido turístico/etnológico que se iniciaría en la antigua estación.

Titularidad
 Uso Actual
 Estado de conservación

**Ayuntamiento
 Deportivo
 Normal estado de conservación**

CO-CON-007**ANTIGUA ESTACIÓN DE FERROCARRIL****Interés Arquitectónico: 2****NIVEL II**

PROVINCIA CÓRDOBA
 COMARCA Los Pedroches
 MUNICIPIO Conquista
 REFERENCIA CATASTRAL 9523301UH6592S

PROTECCIÓN LEY 14/2007 BCG por Disposición Adicional Sexta
 CAT. PLANEAMIENTO VIGENTE -
 CAT. PLANEAMIENTO TRAMIT -

Previsto como futuro Centro de Interpretación, esta construcción es la antigua estación de trenes ligada al trazado del ferrocarril. Junto con las antiguas carboneras y las casas de peón caminero, el Ayuntamiento estudia recuperarla para integrarla en un recorrido turístico/etnológico que se iniciaría aquí.

Titularidad
 Uso Actual
 Estado de conservación

**Ayuntamiento
 En desuso
 Degradado**

CO-CON-008**PLAZA DE TOROS**

PROVINCIA CÓRDOBA
COMARCA Los Pedroches
MUNICIPIO Conquista
REFERENCIA CATASTRAL 9523301UH6592S

PROTECCIÓN LEY 14/2007 BCG por Disposición Adicional Sexta
CAT. PLANEAMIENTO VIGENTE -
CAT. PLANEAMIENTO TRAMIT -

Interés Arquitectónico: 3**NIVEL II**

Ubicada a la entrada del pueblo, junto a la antigua estación de ferrocarril, esta plaza de toros presenta al exterior una cerca continua de mampostería. Incluido en la parcela del Barrio de la Estación.

Titularidad
Uso Actual
Estado de conservación

Ayuntamiento
De ocio / espectáculo
Normal estado de conservación

CO-CON-009**ANTIGUA CASA DE PEÓN CAMINERO 1**

PROVINCIA CÓRDOBA
COMARCA Los Pedroches
MUNICIPIO Conquista
REFERENCIA CATASTRAL 14020A00300076

PROTECCIÓN LEY 14/2007 Sin protección
CAT. PLANEAMIENTO VIGENTE -
CAT. PLANEAMIENTO TRAMIT -

Interés Arquitectónico: 3**NIVEL II**

Esta casa, hoy abandonada, forma parte del conjunto de construcciones ligadas al antiguo trazado del ferrocarril, una infraestructura determinante durante el auge de la explotación minera. Situada en suelo rústico, el Ayuntamiento se plantea recuperarlas dentro de un recorrido turístico/etnológico que se iniciaría en la antigua estación.

Titularidad
Uso Actual
Estado de conservación

Ayuntamiento
En desuso
Muy degradado

CO-CON-010**CEMENTERIO MUNICIPAL**

PROVINCIA CÓRDOBA
COMARCA Los Pedroches
MUNICIPIO Conquista
REFERENCIA CATASTRAL 14020A00100091

PROTECCIÓN LEY 14/2007 Sin protección
CAT. PLANEAMIENTO VIGENTE -
CAT. PLANEAMIENTO TRAMIT -

Interés Arquitectónico: 3**NIVEL II**

Situado alejado de la población, al borde de la carretera este cementerio de dimensiones rectangulares, cerca encalada y portada sencilla rematada por una espadaña, se organiza con una primer sector de enterramientos en tierra y pandas de nichos paralelos en el fondo.

Titularidad
Uso Actual
Estado de conservación

Ayuntamiento
Cementerio
Normal estado de conservación

CO-CON-011**ANTIGUA CASA DE PEÓN CAMINERO 2**

PROVINCIA CÓRDOBA
COMARCA Los Pedroches
MUNICIPIO Conquista
REFERENCIA CATASTRAL 14020A00300078

PROTECCIÓN LEY 14/2007 Sin protección
CAT. PLANEAMIENTO VIGENTE -
CAT. PLANEAMIENTO TRAMIT -

Interés Arquitectónico: 3**NIVEL II**

Esta casa, hoy abandonada, forma parte del conjunto de construcciones ligadas al antiguo trazado del ferrocarril, una infraestructura determinante durante el auge de la explotación minera. Situada en suelo rústico, el Ayuntamiento se plantea recuperarlas dentro de un recorrido turístico/etnológico que se iniciaría en la antigua estación.

Titularidad
Uso Actual
Estado de conservación

Ayuntamiento
En desuso
Muy degradado

CO-CON-012**ERMITA DE SAN GREGORIO****Interés Arquitectónico: 3****NIVEL II**

PROVINCIA CÓRDOBA
COMARCA Los Pedroches
MUNICIPIO Conquista
REFERENCIA CATASTRAL 14020A00500127

PROTECCIÓN LEY 14/2007 BCG por Disposición Adicional Sexta
CAT. PLANEAMIENTO VIGENTE -
CAT. PLANEAMIENTO TRAMIT -

Construcción de carácter religioso, formado por una pequeña nave precedida por un espacio previo abierto y localizada en en el medio rural como final de un recorrido procesional desde el municipio de Conquista.

Titularidad
Uso Actual
Estado de conservación

**Ayuntamiento
Religioso
Buen estado de conservación**

MUNICIPIO

CÓRDOBA

La ciudad ocupa una posición estratégica entre Sierra Morena y el río Guadalquivir, un terreno fértil donde se han asentado diversas culturas que han dejado en Córdoba un ingente legado cultural y patrimonial. Dentro del cual no solo cabe destacar sus monumentos como la Mezquita-Catedral o la Ciudad Califal de Medina Azahara, reconocidos por la UNESCO como Patrimonio de la Humanidad sino, en general, un conjunto urbano que constituye uno de los cascos históricos más grandes de Europa, en el que destacan dos partes diferenciadas: La Vila (recinto amurallado romano y antigua Medina musulmana, situada al oeste) y La Axerquía o barrio oriental. Un entramado urbano de calles estrechas e irregulares, de herencia medieval, con un parcelario menudo en el que destacan los conventos y las casas palaciegas, muchos de ellos ya edificios públicos. Y tras la antigua muralla, un anillo de espacios libres y los ensanches urbanísticos de finales del siglo XIX y principios del XX, un notable crecimiento

CO-COR-001**CASAS CONSISTORIALES****Interés Arquitectónico: 5****NIVEL I**

PROVINCIA CÓRDOBA
COMARCA Córdoba
MUNICIPIO Córdoba
REFERENCIA CATASTRAL 3847701UG4934N

PROTECCIÓN LEY 14/2007 Bien de Interés Cultural (BIC) inscrito
CAT. PLANEAMIENTO VIGENTE Protección B Monumental II
CAT. PLANEAMIENTO TRAMIT -

Junto al Ayuntamiento, se encuentran los restos de un templo Romano de grandes dimensiones que formó parte del Foro Provincial, rehabilitado por Félix Hernández. El actual se inaugura en 1985, proyectado por el arquitecto municipal José Rebollo que integra las ruinas en el nuevo edificio. (Ver ficha reducida)

Titularidad
Uso Actual
Estado de conservación

**Ayuntamiento
Administrativo
Buen estado de conservación**

CO-COR-002**PALACIO DE ORIVE****Interés Arquitectónico: 5****NIVEL I**

PROVINCIA CÓRDOBA
COMARCA Córdoba
MUNICIPIO Córdoba
REFERENCIA CATASTRAL 4147303UG4944N

PROTECCIÓN LEY 14/2007 Bien de Interés Cultural (BIC) inscrito
CAT. PLANEAMIENTO VIGENTE Protección B Monumental II
CAT. PLANEAMIENTO TRAMIT -

Conocido también como Casa de los Villalones, este palacio renacentista, situado en el barrio de San Andrés-San Pablo de Córdoba, es hoy la sede de la Delegación Municipal de Cultura. Se organiza en torno a un patio y cabe destacar su fachada, obra de Hernán Ruiz II, de 1560, considerada una de las mejores del renacimiento civil cordobés.

Titularidad
Uso Actual
Estado de conservación

**Ayuntamiento
Administrativo
Buen estado de conservación**

CO-COR-003**IGLESIA Y CONVENTO DE REGINA****Interés Arquitectónico: 5****NIVEL I**

PROVINCIA CÓRDOBA
COMARCA Córdoba
MUNICIPIO Córdoba
REFERENCIA CATASTRAL 4246410UG4944N

PROTECCIÓN LEY 14/2007 Bien de Interés Cultural (BIC) inscrito
CAT. PLANEAMIENTO VIGENTE Protección B Monumental II
CAT. PLANEAMIENTO TRAMIT -

Tras la Desamortización, del Convento de dominicas de Regina Coeli, fundado en 1499 y que ocupó buena parte de la manzana, solo algunas dependencias anexas a ésta, entre las cuales destacan los dos patios, uno de ellos con galerías con arcadas de medio punto y columnas. Está en marcha su recuperación para uso polivalente. (Ver ficha reducida)

Titularidad
Uso Actual
Estado de conservación

**Ayuntamiento
Administrativo
Degradado**

CO-COR-011**ANTIGUO COLEGIO JULIO ROMERO DE TORRES. IMTUR****Interés Arquitectónico: 5****NIVEL I**

| | |
|---------------------------|---|
| PROVINCIA | CÓRDOBA |
| COMARCA | Córdoba |
| MUNICIPIO | Córdoba |
| REFERENCIA CATASTRAL | 3742802UG4934S |
| PROTECCIÓN LEY 14/2007 | Bien de Interés Cultural (BIC) inscrito |
| CAT. PLANEAMIENTO VIGENTE | Protección A Monumental I |
| CAT. PLANEAMIENTO TRAMIT | - |

Lo que hoy es sede del Instituto Municipal de Turismo ocupa parte del antiguo Convento de Santa Clara de Córdoba, el primer convento femenino ubicado en la ciudad, tras la conquista Cristiana en 1236. El complejo, de gran interés ha sido objeto de numerosos estudios, siendo rehabilitado en la década del 2000. (Ver ficha reducida)

Titularidad
Uso Actual
Estado de conservación

**Ayuntamiento
Administrativo
Normal estado de conservación**

CO-COR-017**CASA DE LA JUVENTUD. CENTRO DE ACOGIDA****Interés Arquitectónico: 5****NIVEL I**

| | |
|---------------------------|----------------|
| PROVINCIA | CÓRDOBA |
| COMARCA | Córdoba |
| MUNICIPIO | Córdoba |
| REFERENCIA CATASTRAL | 4744702UG4944S |
| PROTECCIÓN LEY 14/2007 | Sin protección |
| CAT. PLANEAMIENTO VIGENTE | - |
| CAT. PLANEAMIENTO TRAMIT | - |

En 1602 la Orden Tercera de San Francisco construye este convento que se clausura en 1836. Fue fábrica de cristales y en 1862 el Ayuntamiento instaló aquí el Asilo de Mendicidad, aunque la iglesia, hoy en estado ruinoso no llegó a concluirse. El edificio se organiza en torno a dos grandes patios porticados con usos diferenciados.

Titularidad
Uso Actual
Estado de conservación

**Ayuntamiento
Polivalente
Degradado**

CO-COR-028**ARCHIVO MUNICIPAL****Interés Arquitectónico: 4****NIVEL I**

| | |
|---------------------------|-------------------------------------|
| PROVINCIA | CÓRDOBA |
| COMARCA | Córdoba |
| MUNICIPIO | Córdoba |
| REFERENCIA CATASTRAL | 3244906UG4934S |
| PROTECCIÓN LEY 14/2007 | BCG por Disposición Adicional Sexta |
| CAT. PLANEAMIENTO VIGENTE | - |
| CAT. PLANEAMIENTO TRAMIT | - |

Antigua casa solariega ubicada en pleno casco histórico y construida en el siglo XV, de estilo gótico mudéjar e influencias renacentistas. Se organiza en torno a dos patios ajardinados con fuente central, destacando el patio trasero con un magnífico alfarje policromado y tres ajimeces mudéjares de finales del siglo XV. (Ver ficha reducida)

Titularidad
Uso Actual
Estado de conservación

**Ayuntamiento
Administrativo
Buen estado de conservación**

CO-COR-040**ANTIGUO COLEGIO PÚBLICO REY HEREDIA****Interés Arquitectónico: 4****NIVEL I**

| | |
|---------------------------|----------------|
| PROVINCIA | CÓRDOBA |
| COMARCA | Córdoba |
| MUNICIPIO | Córdoba |
| REFERENCIA CATASTRAL | 3936301UG4933N |
| PROTECCIÓN LEY 14/2007 | Sin protección |
| CAT. PLANEAMIENTO VIGENTE | - |
| CAT. PLANEAMIENTO TRAMIT | - |

Actual Casa Ciudadana Centro Social Rey Heredia, se trata de un antiguo colegio, probablemente de la dictadura de Primo de Rivera, con una implantación singular frente a la Torre de la Calahorra y el Puente Romano. (Ver ficha completa)

Titularidad
Uso Actual
Estado de conservación

**Ayuntamiento
Sociocultural
Degradado**

CO-COR-045**ANTIGUO HOSPITAL MILITAR DE SAN FERNANDO****Interés Arquitectónico: 5****NIVEL I**

PROVINCIA CÓRDOBA
 COMARCA Córdoba
 MUNICIPIO Córdoba
 REFERENCIA CATASTRAL 4557305UG4945N

PROTECCIÓN LEY 14/2007 Sin protección
 CAT. PLANEAMIENTO VIGENTE -
 CAT. PLANEAMIENTO TRAMIT -

Antiguo hospital militar formado por una serie de pabellones dispuestos en paralelo a lo largo de un eje central, de manera escalonada adaptándose a la topografía del terreno. El estado de conservación de los pabellones depende de si actualmente está en uso. (Ver ficha completa)

Titularidad
 Uso Actual
 Estado de conservación

**Cesión de uso
 Polivalente
 Muy degradado**

CO-COR-048**CENTRO CÍVICO MUNICIPAL FUENSANTA Y CLUB SANTUARIO****Interés Arquitectónico: 3****NIVEL I**

PROVINCIA CÓRDOBA
 COMARCA Córdoba
 MUNICIPIO Córdoba
 REFERENCIA CATASTRAL 5442201UG4954S

PROTECCIÓN LEY 14/2007 Sin protección
 CAT. PLANEAMIENTO VIGENTE -
 CAT. PLANEAMIENTO TRAMIT -

Ubicado en el Distrito Sureste, en la barriada del Santuario de la Fuensanta, las dependencias de estos servicios ocupan las antiguas instalaciones de las oficinas del antiguo Club Social Santuario, levantado a principios de la década de los años 70 del siglo XX, junto a las casi más de 1.000 viviendas de protección oficial (VPO).

Titularidad
 Uso Actual
 Estado de conservación

**Ayuntamiento
 Sociocultural
 Normal estado de conservación**

CO-COR-074**CENTRO CÍVICO LEVANTE. ANTIGUA PRISIÓN****Interés Arquitectónico: 4****NIVEL I**

PROVINCIA CÓRDOBA
 COMARCA Córdoba
 MUNICIPIO Córdoba
 REFERENCIA CATASTRAL 5363601UG4956S

PROTECCIÓN LEY 14/2007 Sin protección
 CAT. PLANEAMIENTO VIGENTE -
 CAT. PLANEAMIENTO TRAMIT -

Ubicado en la barriada de Fátima, este Centro Cívico se inaugura en el año 2016, ocupando parte de la antigua Prisión Provincial de Córdoba. La edificación original data de la década de 1930 y estuvo en uso como centro penitenciario hasta el año 2000. La puerta de acceso da paso a un gran patio central que articula dos edificaciones.

Titularidad
 Uso Actual
 Estado de conservación

**Ayuntamiento
 Polivalente
 Buen estado de conservación**

CO-COR-084**CENTRO DE EDUCACIÓN PARA ADULTOS PARQUE CRUZ CONDE****Interés Arquitectónico: 3****NIVEL I**



PROVINCIA CÓRDOBA
COMARCA Córdoba
MUNICIPIO Córdoba
REFERENCIA CATASTRAL 2532201UG4923S

PROTECCIÓN LEY 14/2007 Sin protección
CAT. PLANEAMIENTO VIGENTE -
CAT. PLANEAMIENTO TRAMIT -

En un barrio periférico de la ciudad se levantan estas antiguas escuelas que se ajustan en su tipología a las conocidas como “colegio Marchena” de los que hay ejemplos repartidos por toda la provincia, Actualmente funciona como centro cívico del barrio con un uso polivalente. (Ver ficha reducida)

Titularidad
Uso Actual
Estado de conservación

Ayuntamiento Sociocultural
Normal estado de conservación

CO-COR-085

SECCIÓN DE EDUCACIÓN PERMANENTE LUIS DE GÓNGORA

Interés Arquitectónico: 3

NIVEL I



PROVINCIA CÓRDOBA
COMARCA Córdoba
MUNICIPIO Córdoba
REFERENCIA CATASTRAL 3528801UG4932N

PROTECCIÓN LEY 14/2007 Sin protección
CAT. PLANEAMIENTO VIGENTE -
CAT. PLANEAMIENTO TRAMIT -

Este pequeño colegio se localiza en un sector de la ciudad que se consolida en la margen izquierda del del río Guadalquivir a finales de la década de 1.950, adaptando su geometría a la de los bloques de viviendas donde se inserta. En forma de L se construye siguiendo los parámetros de las primeras “microescuelas”. (Ver ficha reducida)

Titularidad
Uso Actual
Estado de conservación

Ayuntamiento Sociocultural
Normal estado de conservación

CO-COR-104

CENTRO CÍVICO MUNICIPAL CHARI NAVARRO (ALCOLEA)

Interés Arquitectónico: 4

NIVEL I



PROVINCIA CÓRDOBA
COMARCA Córdoba
MUNICIPIO Córdoba
REFERENCIA CATASTRAL 3198201UG5939N

PROTECCIÓN LEY 14/2007 Sin protección
CAT. PLANEAMIENTO VIGENTE -
CAT. PLANEAMIENTO TRAMIT -

Se sitúa en la barriada de Alcolea, una población que tuvo entidad propia, alcalde y Ayuntamiento, hasta que pasa a formar parte que término de Córdoba. A los pies de la antigua carretera Madrid-Cádiz, este edificio es un volumen compacto y cerrado de dos plantas y singulares soluciones constructivas y formales. (Ver ficha reducida)

Titularidad
Uso Actual
Estado de conservación

Ayuntamiento Sociocultural
Buen estado de conservación

CO-COR-106

CENTRO CÍVICO (VILLARRUBIA)

Interés Arquitectónico: 3

NIVEL I



PROVINCIA CÓRDOBA
COMARCA Córdoba
MUNICIPIO Córdoba
REFERENCIA CATASTRAL 2010238UG3921S

PROTECCIÓN LEY 14/2007 Sin protección
CAT. PLANEAMIENTO VIGENTE -
CAT. PLANEAMIENTO TRAMIT -

Villarrubia es más bien un núcleo urbano que aglutina otros núcleos menores y que, administrativamente, forma parte del distrito Periurbano Oeste-Sierra. El edificio es una construcción lineal, de construcción reciente, que se levanta entre el trazado del ferrocarril y la antigua carretera Madrid-Cádiz. (Ver ficha reducida)

Titularidad
Uso Actual
Estado de conservación

Ayuntamiento Sociocultural
Normal estado de conservación

CO-COR-111

CENTRO CÍVICO (CERRO MURIANO)

Interés Arquitectónico: 3

NIVEL I



PROVINCIA CÓRDOBA
COMARCA Córdoba
MUNICIPIO Córdoba
REFERENCIA CATASTRAL 4873101UH4047S

PROTECCIÓN LEY 14/2007 Sin protección
CAT. PLANEAMIENTO VIGENTE -
CAT. PLANEAMIENTO TRAMIT -

Obejo y Córdoba comparten el término de Cerro Muriano. Su posición cercana a la capital lo hacía lugar en el paso obligado del transporte de los productos de la minería, aunque hoy es un núcleo con una estructura urbana poca consolidada. Ocupa la parcela con un juego de volúmenes que se integra en el entorno. (Ver ficha reducida)

Titularidad
Uso Actual
Estado de conservación

**Ayuntamiento
Polivalente
Normal estado de conservación**

CO-COR-D03

PALACIO DE LA EXCMA. DIPUTACIÓN

Interés Arquitectónico: 5

NIVEL I



PROVINCIA CÓRDOBA
COMARCA Córdoba
MUNICIPIO Córdoba
REFERENCIA CATASTRAL 3554101UG4935S

PROTECCIÓN LEY 14/2007 Bien de Interés Cultural (BIC) inscrito
CAT. PLANEAMIENTO VIGENTE Protección A Monumental I
CAT. PLANEAMIENTO TRAMIT -

Este antiguo convento de frailes mercedarios, erigido entre 1716 y 1745 es hoy el "Palacio de la Merced", sede de la Diputación Provincial, tras la restauración proyectada por el arquitecto Rafael de la Hoz. De planta rectangular, se organiza en torno a dos claustros separados por la iglesia pero comunicados entre sí por un corredor.

Titularidad
Uso Actual
Estado de conservación

**Diputación
Administrativo
Buen estado de conservación**

CO-COR-D07

COLEGIOS PROVINCIALES PRÍNCIPE FELIPE

Interés Arquitectónico: 4

NIVEL I



PROVINCIA CÓRDOBA
COMARCA Córdoba
MUNICIPIO Córdoba
REFERENCIA CATASTRAL 1254405UG4915S

PROTECCIÓN LEY 14/2007 Sin protección
CAT. PLANEAMIENTO VIGENTE -
CAT. PLANEAMIENTO TRAMIT -

Construidos entre los años 1969-1970 por R. de la Hoz, G. Olivares y J. Chastán, dentro del proyecto del Parque Figueroa, una nueva barriada de 2.052 viviendas, estos tres rotundos edificios tienen forma de aspa, destacando el ámbito ocupado por la escalera de caracol en la intercesión de la cruz. (Ver ficha reducida)

Titularidad
Uso Actual
Estado de conservación

**Diputación
Polivalente
Normal estado de conservación**

MUNICIPIO**CÓRDOBA**

La ciudad ocupa una posición estratégica entre Sierra Morena y el río Guadalquivir, un terreno fértil donde se han asentado diversas culturas que han dejado en Córdoba un ingente legado cultural y patrimonial. Dentro del cual no solo cabe destacar sus monumentos como la Mezquita-Catedral o la Ciudad Califal de Medina Azahara, reconocidos por la UNESCO como Patrimonio de la Humanidad sino, en general, un conjunto urbano que constituye uno de los cascos históricos más grandes de Europa, en el que destacan dos partes diferenciadas: La Vila (recinto amurallado romano y antigua Medina musulmana, situada al oeste) y La Axerquía o barrio oriental. Un entramado urbano de calles estrechas e irregulares, de herencia medieval, con un parcelario menudo en el que destacan los conventos y las casas palaciegas, muchos de ellos ya edificios públicos. Y tras la antigua muralla, un anillo de espacios libres y los ensanches urbanísticos de finales del siglo XIX y principios del XX, un notable crecimiento

CO-COR-004**PÓSITO****Interés Arquitectónico: 5****NIVEL II**

PROVINCIA CÓRDOBA
COMARCA Córdoba
MUNICIPIO Córdoba
REFERENCIA CATASTRAL 4046825UG4944N

PROTECCIÓN LEY 14/2007 Bien de Interés Cultural (BIC) incoado
CAT. PLANEAMIENTO VIGENTE -
CAT. PLANEAMIENTO TRAMIT -

Edificio originalmente de planta casi cuadrada, pierde la primera crujía que se alineaba con la de la Cárcel en 1683, al integrarse dentro del proyecto la plaza de la Corredera. Consta de dos plantas y seis naves dispuestas de norte a sur, cubiertas a dos aguas. Hoy este impresionante edificio presenta un lamentable estado de abandono.

Titularidad
Uso Actual
Estado de conservación

**Ayuntamiento
En desuso
Degradado**

CO-COR-005**CENTRO CÍVICO MUNICIPAL Y MERCADO****Interés Arquitectónico: 5****NIVEL II**

PROVINCIA CÓRDOBA
COMARCA Córdoba
MUNICIPIO Córdoba
REFERENCIA CATASTRAL 4046824UG4944N

PROTECCIÓN LEY 14/2007 Bien de Interés Cultural (BIC) inscrito
CAT. PLANEAMIENTO VIGENTE -
CAT. PLANEAMIENTO TRAMIT -

El actual mercado fue construido como cárcel por el arquitecto Juan de Ochoa en 1586. Conserva el patio central con cuatro galerías de arcos de medio punto y columnas, si bien su fachada original está muy transformada. Actualmente la planta baja acoge los puestos y dependencias del mercado destinándose la superior a centro cívico.

Titularidad
Uso Actual
Estado de conservación

**Ayuntamiento
Polivalente
Normal estado de conservación**

CO-COR-008**COLEGIO PÚBLICO SAN LORENZO****Interés Arquitectónico: 5****NIVEL II**

PROVINCIA CÓRDOBA
COMARCA Córdoba
MUNICIPIO Córdoba
REFERENCIA CATASTRAL 4348603UG4944N

PROTECCIÓN LEY 14/2007 BCG por Disposición Adicional Sexta
CAT. PLANEAMIENTO VIGENTE -
CAT. PLANEAMIENTO TRAMIT -

Ocupa un edificio histórico en el barrio de la Magdalena, la Casa Palacio de los Muñices que data del s. XIII y era de las mayores de la ciudad con 4 patios porticados, jardín y huerta. La portada principal de estilo neoclásico data de 1795 y sustituye a la anterior. En el 1982 es expropiado y acondicionado a su uso actual de colegio público.

Titularidad
Uso Actual
Estado de conservación

**Ayuntamiento
Educativo
Normal estado de conservación**

CO-COR-010**TEATRO GÓNGORA**

PROVINCIA CÓRDOBA
COMARCA Córdoba
MUNICIPIO Córdoba
REFERENCIA CATASTRAL 3546905UG4934N

PROTECCIÓN LEY 14/2007 Bien de Catalogación General inscrito individualmente
CAT. PLANEAMIENTO VIGENTE -
CAT. PLANEAMIENTO TRAMIT -

Interés Arquitectónico: 4**NIVEL II**

Se construye en 1929 con proyecto de Luis Gutiérrez de Soto, en el solar de la iglesia del antiguo Convento de Jesús y María, utilizada como sala de teatro tras la exclaustación de 1836. Tanto la fachada como su elegante sala llevan la impronta racionalista del autor y toques "regionalistas". Tras su uso como cine, hoy funciona como teatro.

Titularidad
Uso Actual
Estado de conservación

Ayuntamiento
De ocio / espectáculo
Normal estado de conservación

CO-COR-012**CASA GÓNGORA**

PROVINCIA CÓRDOBA
COMARCA Córdoba
MUNICIPIO Córdoba
REFERENCIA CATASTRAL 3942244UG4934S

PROTECCIÓN LEY 14/2007 BCG por Disposición Adicional Sexta
CAT. PLANEAMIENTO VIGENTE -
CAT. PLANEAMIENTO TRAMIT -

Interés Arquitectónico: 5**NIVEL II**

Antigua casa solariega del siglo XVII. Tras el acceso se abre un pequeño patio y a continuación el patio principal, un espacio porticado, en planta baja, con arquería de medio punto sobre columnas de mármol y balcones en la planta superior. Entre ambos patios se sitúa la escalera monumental. Hoy es museo.

Titularidad
Uso Actual
Estado de conservación

Ayuntamiento
Cultural
Normal estado de conservación

CO-COR-013**POSADA DEL POTRO. CENTRO FLAMENCO FOSFORITO**

PROVINCIA CÓRDOBA
COMARCA Córdoba
MUNICIPIO Córdoba
REFERENCIA CATASTRAL 3942605UG4934S


PROTECCIÓN LEY 14/2007 BCG por Disposición Adicional Sexta
CAT. PLANEAMIENTO VIGENTE -
CAT. PLANEAMIENTO TRAMIT -

Interés Arquitectónico: 4**NIVEL II**

Esta posada data del s. XVI y arquitectura vernácula, es uno de los edificios más singulares de la Plaza del Potro y la única que pervive de las seis que existieron. Fue posada hasta el s. XIX en que se convierte en patio de vecinos. Abandonada en 1950, es adquirida por el Ayuntamiento en 1972 que la restaura y dedica a usos culturales.

Titularidad
Uso Actual
Estado de conservación

Ayuntamiento
Cultural
Buen estado de conservación

CO-COR-014**GRAN TEATRO**

PROVINCIA CÓRDOBA
COMARCA Córdoba
MUNICIPIO Córdoba
REFERENCIA CATASTRAL 3347401UG4934N

PROTECCIÓN LEY 14/2007 Bien de Catalogación General inscrito individualmente
CAT. PLANEAMIENTO VIGENTE -
CAT. PLANEAMIENTO TRAMIT -

Interés Arquitectónico: 5**NIVEL II**

Proyectado por Amadeo Rodríguez con estructura mixta, este teatro, del tipo de herradura, presenta planta trapezoidal. Interiormente, apoya sus palcos y graderíos sobre catorce columnas de fundición que se repiten en sus cuatro órdenes en altura, destacando las yeserías y los antepechos de fundición de estilo isabelino.

Titularidad
Uso Actual
Estado de conservación

Ayuntamiento
De ocio / espectáculo
Normal estado de conservación

CO-COR-015**MOLINO DE MARTOS**

| | |
|---------------------------|---|
| PROVINCIA | CÓRDOBA |
| COMARCA | Córdoba |
| MUNICIPIO | Córdoba |
| REFERENCIA CATASTRAL | 4442601UG4944S |
| PROTECCIÓN LEY 14/2007 | Bien de Interés Cultural (BIC) inscrito |
| CAT. PLANEAMIENTO VIGENTE | - |
| CAT. PLANEAMIENTO TRAMIT | - |

Interés Arquitectónico: 5**NIVEL II**

Ubicado en la margen derecha del río, frente a la antigua "Puerta de Martos", típica aceña medieval entre los siglos XIII y XVI. Entre 1550 y 1555 se cambia el sistema hidráulico por el conocido como sistema de regolfo, convirtiéndose en 1559 en batán. En 2003 se rehabilita con proyecto de J. Navarro Baldeweg para Museo del Agua.

Titularidad
Uso Actual
Estado de conservación

Ayuntamiento Cultural
Buen estado de conservación

CO-COR-016**COLEGIO PÚBLICO CABALLEROS DE SANTIAGO**

| | |
|---------------------------|---|
| PROVINCIA | CÓRDOBA |
| COMARCA | Córdoba |
| MUNICIPIO | Córdoba |
| REFERENCIA CATASTRAL | 4543906UG4944S |
| PROTECCIÓN LEY 14/2007 | Bien de Interés Cultural (BIC) inscrito |
| CAT. PLANEAMIENTO VIGENTE | - |
| CAT. PLANEAMIENTO TRAMIT | - |

Interés Arquitectónico: 4**NIVEL II**

Ocupa una antigua casa solariega de los Caballeros de Santiago del s.XVI. Se organiza en torno a cuatro patios, dos de ellos, conectados que se sitúan tras la fachada principal y los otros tras la calle Claustro. Fue casa de vecinos en el primer cuarto del s.XX, perdiéndose muchos elementos mudéjares, adaptándolo a colegio Victor Escribano Ucelay.

Titularidad
Uso Actual
Estado de conservación

Ayuntamiento Educativo
Normal estado de conservación

CO-COR-018**COLEGIO PÚBLICO LUCANO**

| | |
|---------------------------|----------------|
| PROVINCIA | CÓRDOBA |
| COMARCA | Córdoba |
| MUNICIPIO | Córdoba |
| REFERENCIA CATASTRAL | 4945907UG4944N |
| PROTECCIÓN LEY 14/2007 | Sin protección |
| CAT. PLANEAMIENTO VIGENTE | - |
| CAT. PLANEAMIENTO TRAMIT | - |

Interés Arquitectónico: 3**NIVEL II**

Promovido por el I.N.U. en 1968, junto con el barrio del Santuario de la Fuensanta, de casi 4.000 viviendas sociales, este colegio consta de dos edificaciones de una y dos alturas, de estructura de hormigón, cerramientos de ladrillo visto y cubierta plana, unidas por un cuerpo central que hace de vestíbulo de estas dos alas.

Titularidad
Uso Actual
Estado de conservación

Ayuntamiento Educativo
Buen estado de conservación

CO-COR-019**ANTIGUO MATADERO COMARCAL**

| | |
|---------------------------|----------------|
| PROVINCIA | CÓRDOBA |
| COMARCA | Córdoba |
| MUNICIPIO | Córdoba |
| REFERENCIA CATASTRAL | 4847801UG4944N |
| PROTECCIÓN LEY 14/2007 | Sin protección |
| CAT. PLANEAMIENTO VIGENTE | - |
| CAT. PLANEAMIENTO TRAMIT | - |

Interés Arquitectónico: 3**NIVEL II**

Se trata de una gran complejo industrial, el antiguo matadero comarcial, cuyo uso está hoy cedido a un Banco de Alimentos, que ocupa una manzana completa. Se abre al Campo Madre de Dios, la antigua carretera nacional. Este complejo de gran interés, incluye grupos de naves de distinta cronología, zonas de administración y espacios libres.

Titularidad
Uso Actual
Estado de conservación

Ayuntamiento Asistencial
Normal estado de conservación

CO-COR-020**PUERTA DEL PUENTE**

PROVINCIA CÓRDOBA
 COMARCA Córdoba
 MUNICIPIO Córdoba
 REFERENCIA CATASTRAL 3639409UG4933N

PROTECCIÓN LEY 14/2007 Sin protección
 CAT. PLANEAMIENTO VIGENTE -
 CAT. PLANEAMIENTO TRAMIT -

Interés Arquitectónico: 5**NIVEL II**

Inaugurado en 2014, este complejo se sitúa junto a la Puerta del Puente. Está compuesto por dos edificios separados por una calle peatonal. La cubierta del bloque sur se remata con un mirador sobre el río, el Puente Romano y la Torre de la Calahorra, el edificio norte, de tres plantas, aloja la zona expositiva.

Titularidad
 Uso Actual
 Estado de conservación

Ayuntamiento Cultural
Buen estado de conservación

CO-COR-021**MOLINO DE LA ALBOLAFIA**

PROVINCIA CÓRDOBA
 COMARCA Córdoba
 MUNICIPIO Córdoba
 REFERENCIA CATASTRAL NO CATASTRADO

PROTECCIÓN LEY 14/2007 Bien de Interés Cultural (BIC) inscrito
 CAT. PLANEAMIENTO VIGENTE -
 CAT. PLANEAMIENTO TRAMIT -

Interés Arquitectónico: 5**NIVEL II**

Ubicado en la margen derecha del río, junto al Puente Romano, fue mandado construir por Abd al-Rahman II para elevar el agua del río hasta el palacio, a través de un ingenioso acueducto y una noria que estuvo en funcionamiento hasta 1492. En 1955 lo adquiere el Ayuntamiento interviniendo en su restauración Félix Hernández.

Titularidad
 Uso Actual
 Estado de conservación

Ayuntamiento En desuso
Muy degradado

CO-COR-022**CABALLERIZAS REALES. ANTIGUO CUARTEL**

PROVINCIA CÓRDOBA
 COMARCA Córdoba
 MUNICIPIO Córdoba
 REFERENCIA CATASTRAL 3036902UG4933N

PROTECCIÓN LEY 14/2007 -
 CAT. PLANEAMIENTO VIGENTE -
 CAT. PLANEAMIENTO TRAMIT -

Interés Arquitectónico: 5**NIVEL II**

Estas caballerizas, erigidas en 1570 por iniciativa de Felipe II, fueron reconstruidas por Fernando VI y Carlos III, tras el incendio de 1735. En el conjunto destaca la cuadra principal, edificación organizada en tres naves cubiertas por bóvedas de aristas soportadas por arcos del ladrillo y robustas columnas de piedra, que delimitan los boxes.

Titularidad
 Uso Actual
 Estado de conservación

Ayuntamiento De ocio / espectáculo
Buen estado de conservación

CO-COR-023**CASA DE LOS PAVONES**

PROVINCIA CÓRDOBA
 COMARCA Córdoba
 MUNICIPIO Córdoba
 REFERENCIA CATASTRAL 3240527UG4934S

PROTECCIÓN LEY 14/2007 BCG por Disposición Adicional Sexta
 CAT. PLANEAMIENTO VIGENTE -
 CAT. PLANEAMIENTO TRAMIT -

Interés Arquitectónico: 5**NIVEL II**

Este edificio de estilo regionalista que formó parte de la casa solariega de los Sigler de Espinosa, cuyo escudo decora la fachada, se monta sobre la muralla califal que discurre por su medianera trasera. Vendida en la década de 1920 a las Siervas de María, hoy sus tres plantas acogen el Instituto de Estudios Avanzados del C.S.I.C.

Titularidad
 Uso Actual
 Estado de conservación

Ayuntamiento Administrativo
Buen estado de conservación

CO-COR-025**ZOCO**

PROVINCIA CÓRDOBA
COMARCA Córdoba
MUNICIPIO Córdoba
REFERENCIA CATASTRAL 3341203UG4934S

PROTECCIÓN LEY 14/2007 Sin protección
CAT. PLANEAMIENTO VIGENTE -
CAT. PLANEAMIENTO TRAMIT -

Interés Arquitectónico: 4**NIVEL II**

El "Zoco" ocupa parte de lo que fuera la Casa de las Bulas, hoy Museo Taurino, una casa solariega del siglo XVI donde se solicitaban las bulas papales. Este entramado de construcciones y calles, plaza/patios y corredores, acoge un buen número de pequeño comercio y talleres artesanales, siendo la sede de la Asociación Cordobesa de Artesanos.

Titularidad
Uso Actual
Estado de conservación

**Ayuntamiento
Comercial
Buen estado de conservación**

CO-COR-026**MUSEO TAURINO DE ARTE POPULAR**

PROVINCIA CÓRDOBA
COMARCA Córdoba
MUNICIPIO Córdoba
REFERENCIA CATASTRAL 3341203UG4934S

PROTECCIÓN LEY 14/2007 Bien de Catalogación General inscrito individualmente
CAT. PLANEAMIENTO VIGENTE -
CAT. PLANEAMIENTO TRAMIT -

Interés Arquitectónico: 4**NIVEL II**

Ubicado en la "Judería", ocupa una antigua casa solariega palaciega del s. XVI, la Casa de las Bulas. Restaurada por el Ayuntamiento para uso museístico se inaugura en 1954. Consta de dos alturas y se articula en torno a varios patios y un jardín, hoy parcialmente ocupada por el "Zoco". Destaca el atrio de entrada, arqueado de columnas romanas.

Titularidad
Uso Actual
Estado de conservación

**Ayuntamiento
Cultural
Buen estado de conservación**

CO-COR-027**INSTALACIONES CENTRO PARROQUIAL CARMEN MÁRQUEZ**

PROVINCIA CÓRDOBA
COMARCA Córdoba
MUNICIPIO Córdoba
REFERENCIA CATASTRAL 3244908UG4934S

PROTECCIÓN LEY 14/2007 Sin protección
CAT. PLANEAMIENTO VIGENTE -
CAT. PLANEAMIENTO TRAMIT -

Interés Arquitectónico: 4**NIVEL II**

Es una casa solariega de grandes dimensiones que se organiza en torno a un amplio patio porticado. Desde 2018 está ocupado por el Archivo Municipal hasta que finalicen las obras de rehabilitación de su emplazamiento originario. El edificio ha sido sede de una Hermandad Religiosa, y está vinculado a la Parroquia de la Trinidad.

Titularidad
Uso Actual
Estado de conservación

**Cesión de uso
Polivalente
Buen estado de conservación**

CO-COR-029**SALA VICTORIA**

PROVINCIA CÓRDOBA
COMARCA Córdoba
MUNICIPIO Córdoba
REFERENCIA CATASTRAL 3046690UG4934N

PROTECCIÓN LEY 14/2007 Sin protección
CAT. PLANEAMIENTO VIGENTE -
CAT. PLANEAMIENTO TRAMIT -

Interés Arquitectónico: 3**NIVEL II**

Este mercado gastronómico ocupa lo que fuera la antigua Caseta del Círculo de la Amistad, una estructura de tipo industrial, de acero y vidrio, con pilares de fundición que se levanta a finales del siglo XIX, en los Jardines de la Victoria, para la celebración de la Feria de Córdoba. Hoy es un marco idóneo para su uso actual.

Titularidad
Uso Actual
Estado de conservación

**Ayuntamiento
Comercial
Buen estado de conservación**

CO-COR-030**ANTIGUA ESTACIÓN DE RENFE. SEDE RTVA**

PROVINCIA CÓRDOBA
 COMARCA Córdoba
 MUNICIPIO Córdoba
 REFERENCIA CATASTRAL 3153901UG4935S

PROTECCIÓN LEY 14/2007 Sin protección
 CAT. PLANEAMIENTO VIGENTE -
 CAT. PLANEAMIENTO TRAMIT -

Interés Arquitectónico: 4**NIVEL II**

Lo que fuera la antigua estación de Renfe se construye en 1859 por la Cia de FF.CC del Centro-Norte, circulando el último tren en 1994, fecha en la que se inaugura la nueva estación. Esta potente construcción, de tipología singular y de interesante arquitectura, se pone en valor con el soterramiento de las vías y la urbanización de la zona.

Titularidad
 Uso Actual
 Estado de conservación

**Ayuntamiento
 Administrativo
 Buen estado de conservación**

CO-COR-032**COLEGIO PÚBLICO COLÓN**

PROVINCIA CÓRDOBA
 COMARCA Córdoba
 MUNICIPIO Córdoba
 REFERENCIA CATASTRAL 3653901UG4935S

PROTECCIÓN LEY 14/2007 Sin protección
 CAT. PLANEAMIENTO VIGENTE -
 CAT. PLANEAMIENTO TRAMIT -

Interés Arquitectónico: 3**NIVEL II**

En la esquina sureste de los Jardines de la Merced, se implanta este edificio de planta en U. Se trata de uno de los colegios públicos más antiguos y de trayectoria pedagógica más respetada. Lo proyecta Rafael de la Hoz Saldaña inspirado en los innovadores proyectos pedagógicos de las Escuelas Obreras al aire libre inaugurándose el año 1929.

Titularidad
 Uso Actual
 Estado de conservación

**Ayuntamiento
 Educativo
 Normal estado de conservación**

CO-COR-033**TORRE DE LA MALMUERTA**

PROVINCIA CÓRDOBA
 COMARCA Córdoba
 MUNICIPIO Córdoba
 REFERENCIA CATASTRAL 3854951UG4935N

PROTECCIÓN LEY 14/2007 BCG por Disposición Adicional Sexta
 CAT. PLANEAMIENTO VIGENTE -
 CAT. PLANEAMIENTO TRAMIT -

Interés Arquitectónico: 5**NIVEL II**

Torre albarrana de planta ochavada, construida por el Rey D. Enrique en 1480, que se unía a la muralla mediante un puente bajo el que se abre un arco de medio punto. En su interior conserva un salón octogonal cubierto por bóveda esquifada. Tras varios usos, desde prisión hasta museo, hoy acoge una asociación vecinal.

Titularidad
 Uso Actual
 Estado de conservación

**Ayuntamiento
 Cultural
 Buen estado de conservación**

CO-COR-036**CEMENTERIO DE SAN RAFAEL**

PROVINCIA CÓRDOBA
 COMARCA Córdoba
 MUNICIPIO Córdoba
 REFERENCIA CATASTRAL 5249515UG4954N

PROTECCIÓN LEY 14/2007 Sin protección
 CAT. PLANEAMIENTO VIGENTE -
 CAT. PLANEAMIENTO TRAMIT -

Interés Arquitectónico: 4**NIVEL II**

Se construye en el año 1833 para complementar al ya creado Cementerio de Ntra. Sra. de la Salud y su uso estaba destinado a vecinos de barrios cercanos, como la Magdalena, San Pedro, San Andrés, San Lorenzo y Santa Marina. En 1849 se realizan obras de mejora construyéndose una capilla a la que se agregó la ermita de S. Sebastián.

Titularidad
 Uso Actual
 Estado de conservación

**Ayuntamiento
 Cementerio
 Normal estado de conservación**

CO-COR-039**TORRE DE LA CALAHORRA**

PROVINCIA CÓRDOBA
 COMARCA Córdoba
 MUNICIPIO Córdoba
 REFERENCIA CATASTRAL 3836401UG4933N

PROTECCIÓN LEY 14/2007 Bien de Interés Cultural (BIC) inscrito
 CAT. PLANEAMIENTO VIGENTE -
 CAT. PLANEAMIENTO TRAMIT -

Interés Arquitectónico: 5**NIVEL II**

Ubicada en el extremo sur del Puente Romano, protegiendo la entrada meridional de la ciudad, la construcción actual es de época cristiana y consta de tres torres. Cabe destacar sus elementos mudéjares con sus almenas, foso y barbacana. Consta de tres plantas y salas abovedadas. Tras varios usos hoy acoge el Museo Vivo de Al-Andalus.

Titularidad
 Uso Actual
 Estado de conservación

Ayuntamiento Cultural
Normal estado de conservación

CO-COR-041**MOLINO DE SAN ANTONIO**

PROVINCIA CÓRDOBA
 COMARCA Córdoba
 MUNICIPIO Córdoba
 REFERENCIA CATASTRAL 3736601UG4933N

PROTECCIÓN LEY 14/2007 Bien de Interés Cultural (BIC) inscrito
 CAT. PLANEAMIENTO VIGENTE -
 CAT. PLANEAMIENTO TRAMIT -

Interés Arquitectónico: 5**NIVEL II**

Situado en la margen izquierda del río Guadalquivir, próximo a la Torre de la Calahorra, este molino compartía con otros la presa del Puente. De posible origen islámico, los primeros documentos se remontan a los siglos XIV y XV. En 1920 se le añade una planta que tras su rehabilitación en 2008 por Juan Cuenca Montilla es hoy un espacio expositivo.

Titularidad
 Uso Actual
 Estado de conservación

Ayuntamiento Cultural
Normal estado de conservación

CO-COR-042**ALCÁZAR DE LOS REYES CRISTIANOS**

PROVINCIA CÓRDOBA
 COMARCA Córdoba
 MUNICIPIO Córdoba
 REFERENCIA CATASTRAL 3036901UG4933N


PROTECCIÓN LEY 14/2007 Bien de Interés Cultural (BIC) inscrito
 CAT. PLANEAMIENTO VIGENTE -
 CAT. PLANEAMIENTO TRAMIT -

Interés Arquitectónico: 5**NIVEL II**

En la margen derecha del Río Guadalquivir y próximo a la Mezquita, Alfonso XI manda construir este edificio militar, en 1328, sobre el antiguo alcázar andalusí, antes residencia del gobernador romano y aduana. De gran sobriedad, se usó como cárcel de mujeres hasta 1951 en que comienza su restauración, dirigida por Víctor Escribano Ucelay.

Titularidad
 Uso Actual
 Estado de conservación

Ayuntamiento Cultural
Buen estado de conservación

CO-COR-043**COLEGIO PÚBLICO SANTOS MÁRTIRES**

PROVINCIA CÓRDOBA
 COMARCA Córdoba
 MUNICIPIO Córdoba
 REFERENCIA CATASTRAL 3138708UG4933N

PROTECCIÓN LEY 14/2007 Sin protección
 CAT. PLANEAMIENTO VIGENTE -
 CAT. PLANEAMIENTO TRAMIT -

Interés Arquitectónico: 3**NIVEL II**

Ubicado en el barrio de San Basilio, ocupa una amplia parcela que se adosa al trazado de la muralla. Consta de dos edificaciones de dos plantas y cubierta inclinada de tejas, además de pista deportiva y espacio de recreo. Este colegio se inauguró en el año 1957 como escuela de niñas, habiéndose reformado en varias ocasiones.

Titularidad
 Uso Actual
 Estado de conservación

Ayuntamiento Educativo
Normal estado de conservación

CO-COR-054**COLEGIO PÚBLICO EUROPA**

PROVINCIA CÓRDOBA
 COMARCA Córdoba
 MUNICIPIO Córdoba
 REFERENCIA CATASTRAL 2638401UG4923N

PROTECCIÓN LEY 14/2007 Sin protección
 CAT. PLANEAMIENTO VIGENTE -
 CAT. PLANEAMIENTO TRAMIT -

Interés Arquitectónico: 3**NIVEL II**

Dentro de la barriada de Vista Alegre, este colegio se abre en el curso 1993/1994, dotando de equipamiento educativo una zona que había experimentado una importante expansión a finales de la década de 1980. Ocupa una amplia parcela rectangular con edificios de una y dos plantas y cubiertas planas, dispuestos en forma de L.

Titularidad
 Uso Actual
 Estado de conservación

**Ayuntamiento
 Educativo
 Normal estado de conservación**

CO-COR-056**CEMENTERIO DE NTRA. SRA. DE LA SALUD**

PROVINCIA CÓRDOBA
 COMARCA Córdoba
 MUNICIPIO Córdoba
 REFERENCIA CATASTRAL 2736703UG4923N

PROTECCIÓN LEY 14/2007 Sin protección
 CAT. PLANEAMIENTO VIGENTE -
 CAT. PLANEAMIENTO TRAMIT -

Interés Arquitectónico: 3**NIVEL II**

Construido en 1811, durante la ocupación napoleónica, no se consolida como uno de los cementerios estables de la ciudad hasta 1833. Su fisonomía actual data de 1846, con la incorporación de la Ermita de Nuestra Señora de la Salud que conformaría la fachada neoclásica que hoy conocemos y la dotaría de un aspecto armónico y singular.

Titularidad
 Uso Actual
 Estado de conservación

**Ayuntamiento
 Cementerio
 Normal estado de conservación**

CO-COR-058**MOLINO DE LA ALEGRÍA**

PROVINCIA CÓRDOBA
 COMARCA Córdoba
 MUNICIPIO Córdoba
 REFERENCIA CATASTRAL NO CATASTRADO

PROTECCIÓN LEY 14/2007 Bien de Interés Cultural (BIC) incoado
 CAT. PLANEAMIENTO VIGENTE -
 CAT. PLANEAMIENTO TRAMIT -

Interés Arquitectónico: 4**NIVEL II**

Integrado en las instalaciones del Real Jardín Botánico de Córdoba, en la margen derecha del río, data de los s.XV al XVI y que cuenta con un batán y tres salas de molienda. De tres plantas, la inferior se construye con sillares de piedra. Las otras, de ladrillo son del s.XIX. En el 2000 lo restaura Juan Cuenca para museo.

Titularidad
 Uso Actual
 Estado de conservación

**Ayuntamiento
 Cultural
 Normal estado de conservación**

CO-COR-066**COLEGIO PÚBLICO LOS CALIFAS**

PROVINCIA CÓRDOBA
 COMARCA Córdoba
 MUNICIPIO Córdoba
 REFERENCIA CATASTRAL 5556201UG4955N

PROTECCIÓN LEY 14/2007 Sin protección
 CAT. PLANEAMIENTO VIGENTE -
 CAT. PLANEAMIENTO TRAMIT -

Interés Arquitectónico: 4**NIVEL II**

En el distrito de Levante de Córdoba, entre los barrios de Sagunto, Levante y la Viñuela, se levanta en 1974 en un amplio solar que ocupa casi toda la manzana. Posteriormente se ha ido ampliando hasta contar hoy con 10 edificios, de una y dos alturas y cubiertas inclinadas de teja. Además dispone de amplias pistas deportivas y espacio libre.

Titularidad
 Uso Actual
 Estado de conservación

**Ayuntamiento
 Educativo
 Normal estado de conservación**

CO-COR-067**IES SANTA CATALINA DE SIENA**

PROVINCIA CÓRDOBA
 COMARCA Córdoba
 MUNICIPIO Córdoba
 REFERENCIA CATASTRAL 5652801UG4955S

PROTECCIÓN LEY 14/2007 Sin protección
 CAT. PLANEAMIENTO VIGENTE -
 CAT. PLANEAMIENTO TRAMIT -

Interés Arquitectónico: 3**NIVEL II**

Como parte del barrio de Cañero y dentro del programa de obras sociales auspiciado por el obispo Fray Albino, empieza su andadura en el curso 1952-53 como una agrupación escolar de primaria. Esta escuela de niñas complementaba al colegio San Vicente Ferrer de niños con el que comparte las mismas características tipológicas y constructivas.

Titularidad
 Uso Actual
 Estado de conservación

**Ayuntamiento
 Educativo
 Normal estado de conservación**

CO-COR-068**COLEGIO PÚBLICO SAN VICENTE FERRER**

PROVINCIA CÓRDOBA
 COMARCA Córdoba
 MUNICIPIO Córdoba
 REFERENCIA CATASTRAL 5851401UG4955S

PROTECCIÓN LEY 14/2007 Sin protección
 CAT. PLANEAMIENTO VIGENTE -
 CAT. PLANEAMIENTO TRAMIT -

Interés Arquitectónico: 3**NIVEL II**

Forma parte de la barriada cordobesa de Cañero, promovida por el popular obispo cordobés Fray Albino a principios de la década de 1950 para paliar las necesidades habitacionales. Con proyecto de Carlos Sáenz de Santamaría, se construyen 1.856 viviendas, además de dos grupos escolares, una iglesia y un cine-teatro.

Titularidad
 Uso Actual
 Estado de conservación

**Ayuntamiento
 Educativo
 Normal estado de conservación**

CO-COR-069**CENTRO MUNICIPAL DE INICIATIVAS CULTURALES**

PROVINCIA CÓRDOBA
 COMARCA Córdoba
 MUNICIPIO Córdoba
 REFERENCIA CATASTRAL 5852105UG4955S


PROTECCIÓN LEY 14/2007 Sin protección
 CAT. PLANEAMIENTO VIGENTE -
 CAT. PLANEAMIENTO TRAMIT -

Interés Arquitectónico: 3**NIVEL II**

Forma parte de la barriada cordobesa de Cañero, promovida por el popular obispo cordobés Fray Albino a principios de la década de 1950 para paliar las necesidades habitacionales. Con proyecto de Carlos Sáenz de Santamaría, se construyen 1.856 viviendas, además de dos grupos escolares, una iglesia y este cine-teatro.

Titularidad
 Uso Actual
 Estado de conservación

**Ayuntamiento
 Cultural
 Normal estado de conservación**

CO-COR-075**COLEGIO PÚBLICO ELENA LUQUE**

PROVINCIA CÓRDOBA
 COMARCA Córdoba
 MUNICIPIO Córdoba
 REFERENCIA CATASTRAL 5664801UG4956S

PROTECCIÓN LEY 14/2007 Sin protección
 CAT. PLANEAMIENTO VIGENTE -
 CAT. PLANEAMIENTO TRAMIT -

Interés Arquitectónico: 3**NIVEL II**

Ubicado en la barrida periférica de Santa Cruz, junto a un parque, este colegio se construye en 1996, ocupando una parcela rectangular que cuenta con amplias zonas deportivas y de recreo. Se compone de una serie de edificios de dos alturas y cubierta de tejas a dos aguas con tejas.

Titularidad
 Uso Actual
 Estado de conservación

**Ayuntamiento
 Educativo
 Normal estado de conservación**

CO-COR-077**IES GRUPO CÁNTICO**

| | |
|---------------------------|----------------|
| PROVINCIA | CÓRDOBA |
| COMARCA | Córdoba |
| MUNICIPIO | Córdoba |
| REFERENCIA CATASTRAL | 3764701UG4936S |
| PROTECCIÓN LEY 14/2007 | Sin protección |
| CAT. PLANEAMIENTO VIGENTE | - |
| CAT. PLANEAMIENTO TRAMIT | - |

Interés Arquitectónico: 3**NIVEL II**

Ubicado en el barrio de Valdeolleros se construye en 1999. De planta en L, consta de dos edificaciones de dos plantas y cubierta a dos aguas, unidas por un vestíbulo de una sola altura y cubierta plana. De líneas rectas y sencillas, al exterior presenta unos paramentos de ladrillo visto. Se completa con dos pistas deportivas y espacio de recreo.

Titularidad
Uso Actual
Estado de conservación

**Ayuntamiento
Educativo
Normal estado de conservación**

CO-COR-078**COLEGIO PÚBLICO PREESCOLAR CRUZ DE JUÁREZ**


| | |
|---------------------------|----------------|
| PROVINCIA | CÓRDOBA |
| COMARCA | Córdoba |
| MUNICIPIO | Córdoba |
| REFERENCIA CATASTRAL | 3764701UG4936S |
| PROTECCIÓN LEY 14/2007 | Sin protección |
| CAT. PLANEAMIENTO VIGENTE | - |
| CAT. PLANEAMIENTO TRAMIT | - |

Interés Arquitectónico: 4**NIVEL II**

Ubicado en el barrio de Santa Rosa-Valdeolleros, este colegio sustituye al antiguo colegio San Álvaro y comparte solar y manzana con el IES Grupo Cántico. El edificio se desarrolla con una planta en L, dos alturas y cubierta plana. Del conjunto destaca el amplio espacio libre que incluye pista deportiva, huerto escolar, arenero y espacio arbolado.

Titularidad
Uso Actual
Estado de conservación

**Ayuntamiento
Educativo
Normal estado de conservación**

CO-COR-087**COLEGIO PÚBLICO SAN JUAN DE LA CRUZ**

| | |
|---------------------------|----------------|
| PROVINCIA | CÓRDOBA |
| COMARCA | Córdoba |
| MUNICIPIO | Córdoba |
| REFERENCIA CATASTRAL | 3827901UG4932N |
| PROTECCIÓN LEY 14/2007 | Sin protección |
| CAT. PLANEAMIENTO VIGENTE | - |
| CAT. PLANEAMIENTO TRAMIT | - |

Interés Arquitectónico: 3**NIVEL II**

Proyectado por R. La Hoz, este colegio ubicado en el Sector sur se inaugura en 1968. Inicialmente dos colegios masculino/femenino, en 1979 se unifican con la educación mixta. Con una planta en Z, las aulas se alinean con galerías a ambos lados, una de circulación y otra de recreo. Destaca su esquematismo y el uso del hormigón, metal y ladrillo.

Titularidad
Uso Actual
Estado de conservación

**Ayuntamiento
Educativo
Normal estado de conservación**

CO-COR-088**COLEGIO PÚBLICO SANTA ROSA DE LIMA**

| | |
|---------------------------|----------------|
| PROVINCIA | CÓRDOBA |
| COMARCA | Córdoba |
| MUNICIPIO | Córdoba |
| REFERENCIA CATASTRAL | 4329601UG4942N |
| PROTECCIÓN LEY 14/2007 | Sin protección |
| CAT. PLANEAMIENTO VIGENTE | - |
| CAT. PLANEAMIENTO TRAMIT | - |

Interés Arquitectónico: 3**NIVEL II**

Situado en el barrio del Sector Sur, este colegio se enmarca en la década de 1950, cuando el Patronato de San Alberto Magno, promovido por el obispo de Córdoba Fray Albino, construyen una serie de colegios en zonas de expansión de la ciudad siguiendo los mismos parámetros tipológicos y constructivos. Hasta 1980 fue colegio femenino.

Titularidad
Uso Actual
Estado de conservación

**Ayuntamiento
Educativo
Normal estado de conservación**

CO-COR-089**COLEGIO PÚBLICO ANDALUCÍA****Interés Arquitectónico: 3****NIVEL II**

PROVINCIA CÓRDOBA
 COMARCA Córdoba
 MUNICIPIO Córdoba
 REFERENCIA CATASTRAL 3624201UG4932S

PROTECCIÓN LEY 14/2007 Sin protección
 CAT. PLANEAMIENTO VIGENTE -
 CAT. PLANEAMIENTO TRAMIT -

Se ubica en la barriada cordobesa del Sector Sur, proyectada a finales de 1950 para albergar a la inmensa clase obrera que llega a Córdoba desde principios de los 50 del pasado siglo. El colegio, probablemente de la década de 1960 ocupa un enorme solar con forma trapezoidal. El edificio tiene dos alas que confluyen en un cuerpo de mayor altura.

Titularidad
 Uso Actual
 Estado de conservación

**Ayuntamiento
 Educativo
 Normal estado de conservación**

CO-COR-091**COLEGIO PÚBLICO TIRSO DE MOLINA****Interés Arquitectónico: 3****NIVEL II**

PROVINCIA CÓRDOBA
 COMARCA Córdoba
 MUNICIPIO Córdoba
 REFERENCIA CATASTRAL 1257701UG4915N

PROTECCIÓN LEY 14/2007 Sin protección
 CAT. PLANEAMIENTO VIGENTE -
 CAT. PLANEAMIENTO TRAMIT -

Se construye en 1969 dentro del proyecto general del barrio del Parque Figuerola, diseñado por R. de la Hoz, G. Olivares y J. Chastán con una gran autonomía en cuanto a los equipamientos. El edificio, de planta en Y y líneas sencillas ocupa una parcela en esquina. Son característicos la estructura de hormigón vista y el escalonado de la cubierta.

Titularidad
 Uso Actual
 Estado de conservación

**Ayuntamiento
 Educativo
 Normal estado de conservación**

CO-COR-092**COLEGIO PÚBLICO MEDITERRÁNEO****Interés Arquitectónico: 4****NIVEL II**

PROVINCIA CÓRDOBA
 COMARCA Córdoba
 MUNICIPIO Córdoba
 REFERENCIA CATASTRAL 1452705UG4915S

PROTECCIÓN LEY 14/2007 Sin protección
 CAT. PLANEAMIENTO VIGENTE -
 CAT. PLANEAMIENTO TRAMIT -

Se construye en 1969 dentro del proyecto general del barrio del Parque Figuerola, diseñado por R. de la Hoz, G. Olivares y J. Chastán. El edificio, de una planta y líneas sencillas ocupa una parcela triangular con pastillas paralelas conectadas por corredores. Son característicos la estructura de hormigón vista y el escalonado de la cubierta.

Titularidad
 Uso Actual
 Estado de conservación

**Ayuntamiento
 Educativo
 Normal estado de conservación**

CO-COR-098**COLEGIO PÚBLICO ALFONSO CHURRUCA****Interés Arquitectónico: 3****NIVEL II**

PROVINCIA CÓRDOBA
 COMARCA Córdoba
 MUNICIPIO Córdoba
 REFERENCIA CATASTRAL 0745801UG4904N

PROTECCIÓN LEY 14/2007 Sin protección
 CAT. PLANEAMIENTO VIGENTE -
 CAT. PLANEAMIENTO TRAMIT -

Este complejo se levanta en el año 1970, en una parcela rectangular dentro de la barriada cordobesa "la Electro", en el poniente norte cordobés, una barriada que se construye para alojar a los trabajadores de las instalaciones fabriles. En este contexto, el colegio es una construcción lineal de cubiertas planas y ladrillo visto.

Titularidad
 Uso Actual
 Estado de conservación

**Ayuntamiento
 Educativo
 Normal estado de conservación**

CO-COR-100**COLEGIO PÚBLICO LA ADUANA**

| | |
|---------------------------|----------------|
| PROVINCIA | CÓRDOBA |
| COMARCA | Córdoba |
| MUNICIPIO | Córdoba |
| REFERENCIA CATASTRAL | 1294612UG4919S |
| PROTECCIÓN LEY 14/2007 | Sin protección |
| CAT. PLANEAMIENTO VIGENTE | - |
| CAT. PLANEAMIENTO TRAMIT | - |

Interés Arquitectónico: 4**NIVEL II**

En plena Sierra Cordobesa, en la carretera a Villaviciosa, se levanta en 1956 este magnífico edificio proyectado por Carlos Sáenz de Santamaría. Se inaugura en 1958 como seminario a la Congregación de Jesuitas, siendo adquirido a principios de la década de 1970 por el entonces Ministerio de Educación y Ciencia que lo adecua a centro docente.

Titularidad
Uso Actual
Estado de conservación

**Cesión de uso
Educativo
Normal estado de conservación**

CO-COR-101**C.P. GUILLERMO ROMERO FERNÁNDEZ (ABEJORRERO)**

| | |
|---------------------------|----------------|
| PROVINCIA | CÓRDOBA |
| COMARCA | Córdoba |
| MUNICIPIO | Córdoba |
| REFERENCIA CATASTRAL | 14900A10900025 |
| PROTECCIÓN LEY 14/2007 | Sin protección |
| CAT. PLANEAMIENTO VIGENTE | - |
| CAT. PLANEAMIENTO TRAMIT | - |

Interés Arquitectónico: 3**NIVEL II**

Ubicado en la carretera que lleva al Aeropuerto, en la zona conocida como Alameda del Obispo, este colegio ocupa una parcela que se ha ido ampliando ante la demanda de plazas. Al edificio original, de dos plantas y cubierta a dos aguas se le han ido añadiendo nuevas construcciones en fases sucesivas.

Titularidad
Uso Actual
Estado de conservación

**Ayuntamiento
Educativo
Normal estado de conservación**

CO-COR-102**CEMENTERIO NTRA. SRA. DE LA FUENSANTA**

| | |
|---------------------------|----------------|
| PROVINCIA | CÓRDOBA |
| COMARCA | Córdoba |
| MUNICIPIO | Córdoba |
| REFERENCIA CATASTRAL | 14900A07600137 |
| PROTECCIÓN LEY 14/2007 | Sin protección |
| CAT. PLANEAMIENTO VIGENTE | - |
| CAT. PLANEAMIENTO TRAMIT | - |

Interés Arquitectónico: 4**NIVEL II**

Situado en plena campiña, en el paraje llamado "Montón de Tierra", éste es el más moderno de los 3 cementerios cordobeses, con su conjunto de nichos agrupados en construcciones hexagonales de tres plantas y todo rodeado de jardines. Se inaugura en 1988, si bien la iglesia data de 1973, incorporándose en 2004 el tanatorio.

Titularidad
Uso Actual
Estado de conservación

**Ayuntamiento
Cementerio
Normal estado de conservación**

CO-COR-105**COLEGIO PÚBLICO LOS ÁNGELES (LOS ÁNGELES)**

| | |
|---------------------------|----------------|
| PROVINCIA | CÓRDOBA |
| COMARCA | Córdoba |
| MUNICIPIO | Córdoba |
| REFERENCIA CATASTRAL | 4390034UG5949S |
| PROTECCIÓN LEY 14/2007 | Sin protección |
| CAT. PLANEAMIENTO VIGENTE | - |
| CAT. PLANEAMIENTO TRAMIT | - |

Interés Arquitectónico: 3**NIVEL II**

Ubicado en la barriada de Los Ángeles de Alcolea, este colegio debió de construirse a principios en la década de 1960, dentro del programa de escolarización de zonas rurales. En una parcela rectangular se levanta una pastilla lineal, con el cuerpo central de dos plantas y porche previo a doble altura desde donde se produce el acceso.

Titularidad
Uso Actual
Estado de conservación

**Ayuntamiento
Educativo
Normal estado de conservación**

CO-COR-107**COLEGIO PÚBLICO AZAHARA (VILLARRUBIA)**

PROVINCIA CÓRDOBA
 COMARCA Córdoba
 MUNICIPIO Córdoba
 REFERENCIA CATASTRAL 1911301UG3911S

PROTECCIÓN LEY 14/2007 Sin protección
 CAT. PLANEAMIENTO VIGENTE -
 CAT. PLANEAMIENTO TRAMIT -

Interés Arquitectónico: 3**NIVEL II**

Construido en la primera mitad de la década de 1970, este colegio ubicado en la barriada periférica de Villarrubia ocupa un solar rectangular. El edificio de dos alturas y planta en I, muestra las soluciones características de esa época: cubierta plana y estructura vista de hormigón con paños de cerramiento de ladrillo.

Titularidad
 Uso Actual
 Estado de conservación

**Ayuntamiento
 Educativo
 Normal estado de conservación**

CO-COR-108**CENTRO DE DÍA DE MAYORES (VILLARRUBIA)**

PROVINCIA CÓRDOBA
 COMARCA Córdoba
 MUNICIPIO Córdoba
 REFERENCIA CATASTRAL 1709101UG3910N

PROTECCIÓN LEY 14/2007 Sin protección
 CAT. PLANEAMIENTO VIGENTE -
 CAT. PLANEAMIENTO TRAMIT -

Interés Arquitectónico: 3**NIVEL II**

En el núcleo de Villarrubia, dependiente de Córdoba, este Centro Municipal de Participación Activa, ocupa lo que fuera la antigua estación de ferrocarril. Un apeadero cuyas características arquitectónicas se ajustan a las de este tipo de edificios. Una construcción de una planta con cubierta a dos aguas y amplias salas en el interior.

Titularidad
 Uso Actual
 Estado de conservación

**Ayuntamiento
 Asistencial
 -**

CO-COR-D01**CASA MUSEO PROVINCIAL DE BELLAS ARTES**

PROVINCIA CÓRDOBA
 COMARCA Córdoba
 MUNICIPIO Córdoba
 REFERENCIA CATASTRAL 4143345UG4944S

PROTECCIÓN LEY 14/2007 Bien de Interés Cultural (BIC) inscrito
 CAT. PLANEAMIENTO VIGENTE -
 CAT. PLANEAMIENTO TRAMIT -

Interés Arquitectónico: 4**NIVEL II**

Las dependencias actualmente ocupadas por el Museo de Bellas Artes y el de Julio Romero de Torres, pertenecieron al antiguo Hospital de la Caridad hasta el año 1837, sufriendo numerosas reformas a partir de mediados del XIX. Es un edificio complejo que se organiza en torno a un amplio patio central ajardinado que integra una iglesia.

Titularidad
 Uso Actual
 Estado de conservación

**Cesión de uso
 Cultural
 Buen estado de conservación**

CO-COR-D02**FACULTAD DE DERECHO**

PROVINCIA CÓRDOBA
 COMARCA Córdoba
 MUNICIPIO Córdoba
 REFERENCIA CATASTRAL 4747204UG4944N

PROTECCIÓN LEY 14/2007 Sin protección
 CAT. PLANEAMIENTO VIGENTE -
 CAT. PLANEAMIENTO TRAMIT -

Interés Arquitectónico: 4**NIVEL II**

El edificio se organiza en torno a dos patios, uno de ellos el antiguo claustro del Convento del Carmen Calzado que se construye a lo largo del s. XVII. Saqueado durante la invasión francesa y expulsados los frailes, se inicia la decadencia del inmueble. En 1961 se acondiciona como Hospital de Maternidad e infancia con proyecto de R. de la Hoz.

Titularidad
 Uso Actual
 Estado de conservación

**Diputación
 Educativo
 Normal estado de conservación**

CO-COR-D04**ORFANATORIO DE SAN GONZALO**

PROVINCIA CÓRDOBA
 COMARCA Córdoba
 MUNICIPIO Córdoba
 REFERENCIA CATASTRAL 3342507UG4934S

PROTECCIÓN LEY 14/2007 Sin protección
 CAT. PLANEAMIENTO VIGENTE -
 CAT. PLANEAMIENTO TRAMIT -

Interés Arquitectónico: 4**NIVEL II**

Esta casa solariega de grandes dimensiones, ubicada en el barrio de la Judería, presenta su fachada principal hacia el adarve de la calle Buen Pastor. Se organiza en torno a un patio central rectangular, con cubiertas de teja a dos aguas. Actualmente acoge las Áreas de Bienestar Social, de Empleo y Desarrollo Económico de la Diputación de Córdoba.

Titularidad
 Uso Actual
 Estado de conservación

**Diputación
 Asistencial
 Buen estado de conservación**

CO-COR-D05**ANTIGUO HOSPITAL DE AGUDOS**

PROVINCIA CÓRDOBA
 COMARCA Córdoba
 MUNICIPIO Córdoba
 REFERENCIA CATASTRAL 3342105UG4934S

PROTECCIÓN LEY 14/2007 Bien de Catalogación General inscrito individualmente
 CAT. PLANEAMIENTO VIGENTE -
 CAT. PLANEAMIENTO TRAMIT -

Interés Arquitectónico: 5**NIVEL II**

La que hoy es sede de la Facultad de Filosofía y Letras, es uno de los ejemplos más interesantes de la arquitectura civil del siglo XVIII, levantado como Hospital del Cardenal, o de los Agudos. Se estructura en torno a dos patios muy distintos, uno muy sobrio y cerrado y el otro porticado en planta baja, entre los cuales se sitúa la escalera.

Titularidad
 Uso Actual
 Estado de conservación

**Diputación
 Polivalente
 Normal estado de conservación**

CO-COR-D06**HOSPITAL PROVINCIAL GENERAL**

PROVINCIA CÓRDOBA
 COMARCA Córdoba
 MUNICIPIO Córdoba
 REFERENCIA CATASTRAL 2430703UG4923S

PROTECCIÓN LEY 14/2007 Sin protección
 CAT. PLANEAMIENTO VIGENTE -
 CAT. PLANEAMIENTO TRAMIT -

Interés Arquitectónico: 4**NIVEL II**

Proyectado en 19565 por R. de La Hoz y G. Olivares, este hospital se localiza en lo que era una zona en expansión. En esquema se construye con dos paralelepípedos con estructura de hormigón sobre pilotes, uno, un prisma horizontal de 2 plantas, una de ellas semienterrada y el otro vertical, de 12 plantas que es donde se distribuyen las habitaciones.

Titularidad
 Uso Actual
 Estado de conservación

**Diputación
 Hospitalario
 Normal estado de conservación**

CO-COR-D08**HOSPITAL PSIQUIÁTRICO PROVINCIAL**

PROVINCIA CÓRDOBA
 COMARCA Córdoba
 MUNICIPIO Córdoba
 REFERENCIA CATASTRAL 14900A07400111

PROTECCIÓN LEY 14/2007 Sin protección
 CAT. PLANEAMIENTO VIGENTE -
 CAT. PLANEAMIENTO TRAMIT -

Interés Arquitectónico: 4**NIVEL II**

Esta instalación sanitaria se sitúa en un paraje elevado con vistas sobre el valle de Alcolea. Es un edificio de una planta a modo de retícula en la que se insertan una serie de patios cuadrados y porches corridos sobre pilares metálicos. El conjunto se complementa con una moderna e interesante residencia a modo de peine volado sobre la ladera.

Titularidad
 Uso Actual
 Estado de conservación

**Diputación
 Hospitalario
 Buen estado de conservación**

MUNICIPIO

CÓRDOBA

La ciudad ocupa una posición estratégica entre Sierra Morena y el río Guadalquivir, un terreno fértil donde se han asentado diversas culturas que han dejado en Córdoba un ingente legado cultural y patrimonial. Dentro del cual no solo cabe destacar sus monumentos como la Mezquita-Catedral o la Ciudad Califal de Medina Azahara, reconocidos por la UNESCO como Patrimonio de la Humanidad sino, en general, un conjunto urbano que constituye uno de los cascos históricos más grandes de Europa, en el que destacan dos partes diferenciadas: La Vila (recinto amurallado romano y antigua Medina musulmana, situada al oeste) y La Axerquía o barrio oriental. Un entramado urbano de calles estrechas e irregulares, de herencia medieval, con un parcelario menudo en el que destacan los conventos y las casas palaciegas, muchos de ellos ya edificios públicos. Y tras la antigua muralla, un anillo de espacios libres y los ensanches urbanísticos de finales del siglo XIX y principios del XX, un notable crecimiento

CO-COR-006**CASA DE LA IGUALDAD****Interés Arquitectónico: 2****NIVEL IV**

PROVINCIA CÓRDOBA
 COMARCA Córdoba
 MUNICIPIO Córdoba
 REFERENCIA CATASTRAL 4046822UG4944N

PROTECCIÓN LEY 14/2007 -
 CAT. PLANEAMIENTO VIGENTE -
 CAT. PLANEAMIENTO TRAMIT -

-
 Titularidad
 Uso Actual
 Estado de conservación

**Ayuntamiento
 Polivalente**
 -

CO-COR-007**GRUPO ESCOLAR EDUCACIÓN ESPEC. VIRGEN LA ESPERANZA****Interés Arquitectónico: 2****NIVEL IV**

PROVINCIA CÓRDOBA
 COMARCA Córdoba
 MUNICIPIO Córdoba
 REFERENCIA CATASTRAL 4247605UG4944N

PROTECCIÓN LEY 14/2007 -
 CAT. PLANEAMIENTO VIGENTE -
 CAT. PLANEAMIENTO TRAMIT -

-
 Titularidad
 Uso Actual
 Estado de conservación

**Ayuntamiento
 Educativo**
 -

CO-COR-009**COLEGIO PÚBLICO LÓPEZ DIÉGUEZ****Interés Arquitectónico: 2****NIVEL IV**

PROVINCIA CÓRDOBA
 COMARCA Córdoba
 MUNICIPIO Córdoba
 REFERENCIA CATASTRAL 4149501UG4944N

PROTECCIÓN LEY 14/2007 -
 CAT. PLANEAMIENTO VIGENTE -
 CAT. PLANEAMIENTO TRAMIT -

-
 Titularidad
 Uso Actual
 Estado de conservación

**Ayuntamiento
 Educativo**
 -

CO-COR-024**COMISARIA CONJUNTA. ANTIGUA OFICINA DE TURISMO****Interés Arquitectónico: 2****NIVEL IV**

PROVINCIA CÓRDOBA
 COMARCA Córdoba
 MUNICIPIO Córdoba
 REFERENCIA CATASTRAL 3340501UG4934S

PROTECCIÓN LEY 14/2007 -
 CAT. PLANEAMIENTO VIGENTE -
 CAT. PLANEAMIENTO TRAMIT -

-
 Titularidad
 Uso Actual
 Estado de conservación

**Ayuntamiento
 Administrativo**


CO-COR-031**MERCADO PLAZA DE ESPAÑA****Interés Arquitectónico: 2****NIVEL IV**

PROVINCIA CÓRDOBA
 COMARCA Córdoba
 MUNICIPIO Córdoba
 REFERENCIA CATASTRAL 3554110UG4935S

PROTECCIÓN LEY 14/2007 -
 CAT. PLANEAMIENTO VIGENTE -
 CAT. PLANEAMIENTO TRAMIT -

-
 Titularidad
 Uso Actual
 Estado de conservación

**Ayuntamiento
 Comercial**

CO-COR-034**ANTIGUO COLEGIO PÚBLICO LUCIANA CENTENO****Interés Arquitectónico: 2****NIVEL IV**

PROVINCIA CÓRDOBA
 COMARCA Córdoba
 MUNICIPIO Córdoba
 REFERENCIA CATASTRAL 4454102UG4945S

PROTECCIÓN LEY 14/2007 -
 CAT. PLANEAMIENTO VIGENTE -
 CAT. PLANEAMIENTO TRAMIT -

-
 Titularidad
 Uso Actual
 Estado de conservación

**Ayuntamiento
 Educativo**

CO-COR-035**COLEGIO PÚBLICO CONDESA DE LAS QUEMADAS****Interés Arquitectónico: 2****NIVEL IV**

PROVINCIA CÓRDOBA
 COMARCA Córdoba
 MUNICIPIO Córdoba
 REFERENCIA CATASTRAL 4852801UG4945S

PROTECCIÓN LEY 14/2007 -
 CAT. PLANEAMIENTO VIGENTE -
 CAT. PLANEAMIENTO TRAMIT -

-
 Titularidad
 Uso Actual
 Estado de conservación

**Ayuntamiento
 Educativo**

CO-COR-037**COLEGIO PÚBLICO ALGAFEQUI****Interés Arquitectónico: 2****NIVEL IV**

PROVINCIA CÓRDOBA
 COMARCA Córdoba
 MUNICIPIO Córdoba
 REFERENCIA CATASTRAL 5249516UG4954N

PROTECCIÓN LEY 14/2007 -
 CAT. PLANEAMIENTO VIGENTE -
 CAT. PLANEAMIENTO TRAMIT -

-
 Titularidad
 Uso Actual
 Estado de conservación

**Ayuntamiento
 Educativo**

-

CO-COR-038**COLEGIO PÚBLICO CALDERÓN DE LA BARCA****Interés Arquitectónico: 2****NIVEL IV**

PROVINCIA CÓRDOBA
 COMARCA Córdoba
 MUNICIPIO Córdoba
 REFERENCIA CATASTRAL 5243901UG4954S

PROTECCIÓN LEY 14/2007 -
 CAT. PLANEAMIENTO VIGENTE -
 CAT. PLANEAMIENTO TRAMIT -

-
 Titularidad
 Uso Actual
 Estado de conservación

**Ayuntamiento
 Educativo**

-

CO-COR-044**COLEGIO PÚBLICO TORRE MALMUERTA****Interés Arquitectónico: 2****NIVEL IV**

PROVINCIA CÓRDOBA
 COMARCA Córdoba
 MUNICIPIO Córdoba
 REFERENCIA CATASTRAL 3756801UG4935N

PROTECCIÓN LEY 14/2007 -
 CAT. PLANEAMIENTO VIGENTE -
 CAT. PLANEAMIENTO TRAMIT -

-
 Titularidad
 Uso Actual
 Estado de conservación

**Ayuntamiento
 Educativo**

-

CO-COR-046**COLEGIO PÚBLICO ALCALDE JIMÉNEZ RUIZ****Interés Arquitectónico: 2****NIVEL IV**

PROVINCIA CÓRDOBA
 COMARCA Córdoba
 MUNICIPIO Córdoba
 REFERENCIA CATASTRAL 5446702UG4954N

PROTECCIÓN LEY 14/2007 -
 CAT. PLANEAMIENTO VIGENTE -
 CAT. PLANEAMIENTO TRAMIT -

-
 Titularidad
 Uso Actual
 Estado de conservación

**Ayuntamiento
 Educativo**

-

CO-COR-047**COLEGIO PÚBLICO FERNÁN PÉREZ DE OLIVA****Interés Arquitectónico: 2****NIVEL IV**

PROVINCIA CÓRDOBA
 COMARCA Córdoba
 MUNICIPIO Córdoba
 REFERENCIA CATASTRAL 5443501UG4954S

PROTECCIÓN LEY 14/2007 -
 CAT. PLANEAMIENTO VIGENTE -
 CAT. PLANEAMIENTO TRAMIT -

-
 Titularidad
 Uso Actual
 Estado de conservación

**Ayuntamiento
 Educativo**

-

CO-COR-049**COLEGIO PÚBLICO SANTUARIO****Interés Arquitectónico: 2****NIVEL IV**

PROVINCIA CÓRDOBA
 COMARCA Córdoba
 MUNICIPIO Córdoba
 REFERENCIA CATASTRAL 5141602UG4954S

PROTECCIÓN LEY 14/2007 -
 CAT. PLANEAMIENTO VIGENTE -
 CAT. PLANEAMIENTO TRAMIT -

-
 Titularidad
 Uso Actual
 Estado de conservación

**Ayuntamiento
 Educativo**

-

CO-COR-050**COLEGIO PÚBLICO MANUEL ENRIQUE BARRIOS****Interés Arquitectónico: 2****NIVEL IV**


PROVINCIA CÓRDOBA
 COMARCA Córdoba
 MUNICIPIO Córdoba
 REFERENCIA CATASTRAL 2743701UG4924S

PROTECCIÓN LEY 14/2007 -
 CAT. PLANEAMIENTO VIGENTE -
 CAT. PLANEAMIENTO TRAMIT -

-
 Titularidad
 Uso Actual
 Estado de conservación

**Ayuntamiento
 Educativo**

-

CO-COR-051**COLEGIO PÚBLICO CIUDAD JARDÍN****Interés Arquitectónico: 2****NIVEL IV**

PROVINCIA CÓRDOBA
 COMARCA Córdoba
 MUNICIPIO Córdoba
 REFERENCIA CATASTRAL 2641905UG4924S

PROTECCIÓN LEY 14/2007 -
 CAT. PLANEAMIENTO VIGENTE -
 CAT. PLANEAMIENTO TRAMIT -

-
 Titularidad
 Uso Actual
 Estado de conservación

**Ayuntamiento
 Educativo**

-

CO-COR-052**COLEGIO PÚBLICO VISTA ALEGRE****Interés Arquitectónico: 2****NIVEL IV**

PROVINCIA CÓRDOBA
 COMARCA Córdoba
 MUNICIPIO Córdoba
 REFERENCIA CATASTRAL 2840102UG4924S

PROTECCIÓN LEY 14/2007 -
 CAT. PLANEAMIENTO VIGENTE -
 CAT. PLANEAMIENTO TRAMIT -

-
 Titularidad
 Uso Actual
 Estado de conservación

**Ayuntamiento
 Educativo**

-

CO-COR-053**COLEGIO PÚBLICO EDUARDO LUCENA****Interés Arquitectónico: 2****NIVEL IV**

PROVINCIA CÓRDOBA
 COMARCA Córdoba
 MUNICIPIO Córdoba
 REFERENCIA CATASTRAL 2340809UG4924S

PROTECCIÓN LEY 14/2007 -
 CAT. PLANEAMIENTO VIGENTE -
 CAT. PLANEAMIENTO TRAMIT -

-
 Titularidad
 Uso Actual
 Estado de conservación

**Ayuntamiento
 Educativo**

-

CO-COR-057**TEATRO DE LA AXERQUIA****Interés Arquitectónico: 2****NIVEL IV**


PROVINCIA CÓRDOBA
 COMARCA Córdoba
 MUNICIPIO Córdoba
 REFERENCIA CATASTRAL 2834901UG4923N

PROTECCIÓN LEY 14/2007 Sin protección
 CAT. PLANEAMIENTO VIGENTE -
 CAT. PLANEAMIENTO TRAMIT -

-
 Titularidad
 Uso Actual
 Estado de conservación

**Ayuntamiento
 De ocio / espectáculo**

-

CO-COR-059**ESTADIO MUNICIPAL NUEVO ARCÁNGEL****Interés Arquitectónico: 2****NIVEL IV**

PROVINCIA CÓRDOBA
 COMARCA Córdoba
 MUNICIPIO Córdoba
 REFERENCIA CATASTRAL 4832501UG4943S

PROTECCIÓN LEY 14/2007 -
 CAT. PLANEAMIENTO VIGENTE -
 CAT. PLANEAMIENTO TRAMIT -

-
 Titularidad
 Uso Actual
 Estado de conservación

**Ayuntamiento
 Deportivo**

-

CO-COR-060**COLEGIO PÚBLICO PREESCOLAR MARGARITA****Interés Arquitectónico: 2****NIVEL IV**

PROVINCIA CÓRDOBA
 COMARCA Córdoba
 MUNICIPIO Córdoba
 REFERENCIA CATASTRAL 2454609UG4925S

PROTECCIÓN LEY 14/2007 -
 CAT. PLANEAMIENTO VIGENTE -
 CAT. PLANEAMIENTO TRAMIT -

-
 Titularidad
 Uso Actual
 Estado de conservación

**Ayuntamiento
Educativo**

-

CO-COR-061**COLEGIO PÚBLICO CRONISTA REY DÍAZ****Interés Arquitectónico: 2****NIVEL IV**

PROVINCIA CÓRDOBA
 COMARCA Córdoba
 MUNICIPIO Córdoba
 REFERENCIA CATASTRAL 3557301UG4935N

PROTECCIÓN LEY 14/2007 -
 CAT. PLANEAMIENTO VIGENTE -
 CAT. PLANEAMIENTO TRAMIT -

-
 Titularidad
 Uso Actual
 Estado de conservación

**Ayuntamiento
Educativo**

-

CO-COR-062**COLEGIO PÚBLICO HERNÁN RUIZ****Interés Arquitectónico: 2****NIVEL IV**


PROVINCIA CÓRDOBA
 COMARCA Córdoba
 MUNICIPIO Córdoba
 REFERENCIA CATASTRAL 4059301UG4945N

PROTECCIÓN LEY 14/2007 -
 CAT. PLANEAMIENTO VIGENTE -
 CAT. PLANEAMIENTO TRAMIT -

-
 Titularidad
 Uso Actual
 Estado de conservación

**Ayuntamiento
Educativo**

-

CO-COR-063**CENTRO CÍVICO NORTE SIERRA****Interés Arquitectónico: 2****NIVEL IV**

PROVINCIA CÓRDOBA
 COMARCA Córdoba
 MUNICIPIO Córdoba
 REFERENCIA CATASTRAL 3563817UG4936S

PROTECCIÓN LEY 14/2007 -
 CAT. PLANEAMIENTO VIGENTE -
 CAT. PLANEAMIENTO TRAMIT -

-
 Titularidad
 Uso Actual
 Estado de conservación

**Ayuntamiento
Sociocultural**

-

CO-COR-064**COLEGIO PÚBLICO NTRA. SRA. DE LINARES****Interés Arquitectónico: 3****NIVEL IV**

PROVINCIA CÓRDOBA
 COMARCA Córdoba
 MUNICIPIO Córdoba
 REFERENCIA CATASTRAL 3862901UG4936S

PROTECCIÓN LEY 14/2007 -
 CAT. PLANEAMIENTO VIGENTE -
 CAT. PLANEAMIENTO TRAMIT -

-
 Titularidad
 Uso Actual
 Estado de conservación

**Ayuntamiento
 Educativo**

-

CO-COR-065**COLEGIO PÚBLICO AVERROES****Interés Arquitectónico: 2****NIVEL IV**

PROVINCIA CÓRDOBA
 COMARCA Córdoba
 MUNICIPIO Córdoba
 REFERENCIA CATASTRAL 4959401UG4945N

PROTECCIÓN LEY 14/2007 -
 CAT. PLANEAMIENTO VIGENTE -
 CAT. PLANEAMIENTO TRAMIT -

-
 Titularidad
 Uso Actual
 Estado de conservación

**Ayuntamiento
 Educativo**

-

CO-COR-070**CEIP PARQUE FIDIANA****Interés Arquitectónico: 2****NIVEL IV**


PROVINCIA CÓRDOBA
 COMARCA Córdoba
 MUNICIPIO Córdoba
 REFERENCIA CATASTRAL 6254901UG4965S

PROTECCIÓN LEY 14/2007 -
 CAT. PLANEAMIENTO VIGENTE -
 CAT. PLANEAMIENTO TRAMIT -

-
 Titularidad
 Uso Actual
 Estado de conservación

**Ayuntamiento
 Educativo**

-

CO-COR-071**COLEGIO PÚBLICO JUAN DE MENA****Interés Arquitectónico: 2****NIVEL IV**

PROVINCIA CÓRDOBA
 COMARCA Córdoba
 MUNICIPIO Córdoba
 REFERENCIA CATASTRAL 6058201UG4965N

PROTECCIÓN LEY 14/2007 -
 CAT. PLANEAMIENTO VIGENTE -
 CAT. PLANEAMIENTO TRAMIT -

-
 Titularidad
 Uso Actual
 Estado de conservación

**Ayuntamiento
 Educativo**

-

CO-COR-072**COLEGIO PÚBLICO PREESCOLAR MIRAFLORES****Interés Arquitectónico: 2****NIVEL IV**

PROVINCIA CÓRDOBA
 COMARCA Córdoba
 MUNICIPIO Córdoba
 REFERENCIA CATASTRAL 6059310UG4965N

PROTECCIÓN LEY 14/2007 -
 CAT. PLANEAMIENTO VIGENTE -
 CAT. PLANEAMIENTO TRAMIT -

-
 Titularidad
 Uso Actual
 Estado de conservación

**Ayuntamiento
 Educativo**

-

CO-COR-073**COLEGIO PÚBLICO JUAN RUFO****Interés Arquitectónico: 2****NIVEL IV**


PROVINCIA CÓRDOBA
 COMARCA Córdoba
 MUNICIPIO Córdoba
 REFERENCIA CATASTRAL 5361801UG4956S

PROTECCIÓN LEY 14/2007 -
 CAT. PLANEAMIENTO VIGENTE -
 CAT. PLANEAMIENTO TRAMIT -

-
 Titularidad
 Uso Actual
 Estado de conservación

**Ayuntamiento
 Educativo**

-

CO-COR-076**COLEGIO PÚBLICO ALJOXANI****Interés Arquitectónico: 2****NIVEL IV**

PROVINCIA CÓRDOBA
 COMARCA Córdoba
 MUNICIPIO Córdoba
 REFERENCIA CATASTRAL 5664801UG4956S

PROTECCIÓN LEY 14/2007 -
 CAT. PLANEAMIENTO VIGENTE -
 CAT. PLANEAMIENTO TRAMIT -

-
 Titularidad
 Uso Actual
 Estado de conservación

**Ayuntamiento
 Educativo**

-

CO-COR-079**COLEGIO PÚBLICO PABLO GARCÍA BAENA****Interés Arquitectónico: 2****NIVEL IV**

PROVINCIA CÓRDOBA
 COMARCA Córdoba
 MUNICIPIO Córdoba
 REFERENCIA CATASTRAL 3064411UG4936S

PROTECCIÓN LEY 14/2007 -
 CAT. PLANEAMIENTO VIGENTE -
 CAT. PLANEAMIENTO TRAMIT -

-
 Titularidad
 Uso Actual
 Estado de conservación

**Ayuntamiento
 Educativo**

-

CO-COR-080**CENTRO SERVICIOS SOCIALES NOROESTE-MORERAS Y CADE Interés Arquitectónico: 2****NIVEL IV**

PROVINCIA CÓRDOBA -
 COMARCA Córdoba
 MUNICIPIO Córdoba
 REFERENCIA CATASTRAL 2859701UG4925N

PROTECCIÓN LEY 14/2007 -
 CAT. PLANEAMIENTO VIGENTE -
 CAT. PLANEAMIENTO TRAMIT -

Titularidad
 Uso Actual
 Estado de conservación

**Ayuntamiento
 Sociocultural**

-

CO-COR-081**ESCUELA OFICIAL DE IDIOMAS Interés Arquitectónico: 2****NIVEL IV**

PROVINCIA CÓRDOBA -
 COMARCA Córdoba
 MUNICIPIO Córdoba
 REFERENCIA CATASTRAL 2357701UG4925N

PROTECCIÓN LEY 14/2007 -
 CAT. PLANEAMIENTO VIGENTE -
 CAT. PLANEAMIENTO TRAMIT -

Titularidad
 Uso Actual
 Estado de conservación

**Ayuntamiento
 Educativo**

-

CO-COR-082**COLEGIO PÚBLICO SALVADOR VINUESA Interés Arquitectónico: 2****NIVEL IV**


PROVINCIA CÓRDOBA -
 COMARCA Córdoba
 MUNICIPIO Córdoba
 REFERENCIA CATASTRAL 1944501UG4914S

PROTECCIÓN LEY 14/2007 -
 CAT. PLANEAMIENTO VIGENTE -
 CAT. PLANEAMIENTO TRAMIT -

Titularidad
 Uso Actual
 Estado de conservación

**Ayuntamiento
 Educativo**

-

CO-COR-083**COLEGIO PÚBLICO AL-ANDALUS Interés Arquitectónico: 2****NIVEL IV**

PROVINCIA CÓRDOBA -
 COMARCA Córdoba
 MUNICIPIO Córdoba
 REFERENCIA CATASTRAL 2237402UG4923N

PROTECCIÓN LEY 14/2007 -
 CAT. PLANEAMIENTO VIGENTE -
 CAT. PLANEAMIENTO TRAMIT -

Titularidad
 Uso Actual
 Estado de conservación

**Ayuntamiento
 Educativo**

-

CO-COR-086**COLEGIO PÚBLICO SAN FERNANDO****Interés Arquitectónico: 2****NIVEL IV**

PROVINCIA CÓRDOBA
 COMARCA Córdoba
 MUNICIPIO Córdoba
 REFERENCIA CATASTRAL 3527811UG4932N

PROTECCIÓN LEY 14/2007 -
 CAT. PLANEAMIENTO VIGENTE -
 CAT. PLANEAMIENTO TRAMIT -

-
 Titularidad
 Uso Actual
 Estado de conservación

**Ayuntamiento
 Educativo**

-

CO-COR-090**COLEGIO PÚBLICO ALBOLAFIA****Interés Arquitectónico: 2****NIVEL IV**

PROVINCIA CÓRDOBA
 COMARCA Córdoba
 MUNICIPIO Córdoba
 REFERENCIA CATASTRAL 3622703UG4932S

PROTECCIÓN LEY 14/2007 -
 CAT. PLANEAMIENTO VIGENTE -
 CAT. PLANEAMIENTO TRAMIT -

-
 Titularidad
 Uso Actual
 Estado de conservación

**Ayuntamiento
 Educativo**

-

CO-COR-093**COLEGIO PÚBLICO GLORIA FUERTES****Interés Arquitectónico: 2****NIVEL IV**

PROVINCIA CÓRDOBA
 COMARCA Córdoba
 MUNICIPIO Córdoba
 REFERENCIA CATASTRAL 3019201UG4931N

PROTECCIÓN LEY 14/2007 -
 CAT. PLANEAMIENTO VIGENTE -
 CAT. PLANEAMIENTO TRAMIT -

-
 Titularidad
 Uso Actual
 Estado de conservación

**Ayuntamiento
 Educativo**

-

CO-COR-094**CENTRO PROVINCIAL DE FORMACIÓN E INICIATIVA EMPRES****Interés Arquitectónico: 2****NIVEL IV**

PROVINCIA CÓRDOBA
 COMARCA Córdoba
 MUNICIPIO Córdoba
 REFERENCIA CATASTRAL 3418802UG4931N

PROTECCIÓN LEY 14/2007 -
 CAT. PLANEAMIENTO VIGENTE -
 CAT. PLANEAMIENTO TRAMIT -

-
 Titularidad
 Uso Actual
 Estado de conservación

**Ayuntamiento
 Administrativo**

-

CO-COR-095**COLEGIO PÚBLICO GARCÍA LORCA****Interés Arquitectónico: 2****NIVEL IV**

PROVINCIA CÓRDOBA
 COMARCA Córdoba
 MUNICIPIO Córdoba
 REFERENCIA CATASTRAL 3516202UG4931N

PROTECCIÓN LEY 14/2007 -
 CAT. PLANEAMIENTO VIGENTE -
 CAT. PLANEAMIENTO TRAMIT -

-
 Titularidad
 Uso Actual
 Estado de conservación

**Ayuntamiento
 Educativo**

-

CO-COR-096**PABELLÓN POLIDEPORTIVO SB NARANJO****Interés Arquitectónico: 2****NIVEL IV**

PROVINCIA CÓRDOBA
 COMARCA Córdoba
 MUNICIPIO Córdoba
 REFERENCIA CATASTRAL 3677601UG4937N

PROTECCIÓN LEY 14/2007 -
 CAT. PLANEAMIENTO VIGENTE -
 CAT. PLANEAMIENTO TRAMIT -

-
 Titularidad
 Uso Actual
 Estado de conservación

**Ayuntamiento
 Deportivo**

-

CO-COR-097**CEIP MIRALBAIDA****Interés Arquitectónico: 2****NIVEL IV**

PROVINCIA CÓRDOBA
 COMARCA Córdoba
 MUNICIPIO Córdoba
 REFERENCIA CATASTRAL 0648902UG4904N

PROTECCIÓN LEY 14/2007 -
 CAT. PLANEAMIENTO VIGENTE -
 CAT. PLANEAMIENTO TRAMIT -

-
 Titularidad
 Uso Actual
 Estado de conservación

**Ayuntamiento
 Educativo**

-

CO-COR-099**COLEGIO PÚBLICO PREESCOLAR DUQUE DE RIVAS****Interés Arquitectónico: 2****NIVEL IV**

PROVINCIA CÓRDOBA
 COMARCA Córdoba
 MUNICIPIO Córdoba
 REFERENCIA CATASTRAL 9947501UG3994N

PROTECCIÓN LEY 14/2007 -
 CAT. PLANEAMIENTO VIGENTE -
 CAT. PLANEAMIENTO TRAMIT -

-
 Titularidad
 Uso Actual
 Estado de conservación

**Ayuntamiento
 Educativo**

-

CO-COR-103**COLEGIO PÚBLICO JOAQUÍN TENA ARTIGA (ALCOLEA)****Interés Arquitectónico: 2****NIVEL IV**

PROVINCIA CÓRDOBA
 COMARCA Córdoba
 MUNICIPIO Córdoba
 REFERENCIA CATASTRAL 2597701UG5929N

PROTECCIÓN LEY 14/2007 -
 CAT. PLANEAMIENTO VIGENTE -
 CAT. PLANEAMIENTO TRAMIT -

-
 Titularidad
 Uso Actual
 Estado de conservación

**Ayuntamiento
 Educativo**

-

CO-COR-109**CENTRO VECINAL (VEREDÓN DE LOS FRAILES)****Interés Arquitectónico: 2****NIVEL IV**


PROVINCIA CÓRDOBA
 COMARCA Córdoba
 MUNICIPIO Córdoba
 REFERENCIA CATASTRAL 0202971UG3900S

PROTECCIÓN LEY 14/2007 -
 CAT. PLANEAMIENTO VIGENTE -
 CAT. PLANEAMIENTO TRAMIT -

-
 Titularidad
 Uso Actual
 Estado de conservación

**Ayuntamiento
 Sociocultural**

-

CO-COR-110**COLEGIO PÚBLICO LA PAZ****Interés Arquitectónico: 2****NIVEL IV**

PROVINCIA CÓRDOBA
 COMARCA Córdoba
 MUNICIPIO Córdoba
 REFERENCIA CATASTRAL 0101091UG3900S

PROTECCIÓN LEY 14/2007 -
 CAT. PLANEAMIENTO VIGENTE -
 CAT. PLANEAMIENTO TRAMIT -

-
 Titularidad
 Uso Actual
 Estado de conservación

**Ayuntamiento
 Educativo**

-

MUNICIPIO**DOÑA MENCÍA**

Hay vestigios de poblamiento desde al periodo del Bronce aunque los más numerosos corresponden a de época romana, en torno al que sería el camino a través de la cual se comercializaban los productos agrícolas entre los valles del Guadajoz y Genil. En el origen de la población actual está el castillo que don Álvaro Pérez de Castro manda construir a principios de siglo XIII en las tierras recibidas de Fernando III, poniéndole el nombre de su esposa, Doña Mencía López de Haro. No obstante, lo que es la población solo empieza a consolidarse a partir de principios del XV y ya bajo la tutela de un descendiente, Don Diego Fernández de Córdoba. Fácilmente reconocible por su forma ovalada, el conjunto histórico se extiende al sur de del Castillo, con el Ayuntamiento en una posición periférica frente al espacio público más significativo, la Plaza de Andalucía. En el interior quedan grandes manzana, con algunos vacíos importantes, como la del Conjunto Vergara, un complejo industrial.

CO-DOM-001**CASA CONSISTORIAL**

| | |
|---------------------------|----------------|
| PROVINCIA | CÓRDOBA |
| COMARCA | Subbética |
| MUNICIPIO | Doña Mencía |
| REFERENCIA CATASTRAL | 0173501UG8507S |
| PROTECCIÓN LEY 14/2007 | Sin protección |
| CAT. PLANEAMIENTO VIGENTE | - |
| CAT. PLANEAMIENTO TRAMIT | - |

Interés Arquitectónico: 3**NIVEL I**

En el centro del núcleo urbano, dando a la plaza de Andalucía, se posiciona el Ayuntamiento, un edificio de nueva planta que ocupa en una parcela en esquina que se enfatiza con la disposición de una torre rematada por el escudo, el reloj y campanario. (Ver ficha reducida)

Titularidad
Uso Actual
Estado de conservación

**Ayuntamiento
Administrativo
Buen estado de conservación**

CO-DOM-002**CONJUNTO VERGARA**

| | |
|---------------------------|-------------------------------------|
| PROVINCIA | CÓRDOBA |
| COMARCA | Subbética |
| MUNICIPIO | Doña Mencía |
| REFERENCIA CATASTRAL | 0174225UG8507S |
| PROTECCIÓN LEY 14/2007 | BCG por Disposición Adicional Sexta |
| CAT. PLANEAMIENTO VIGENTE | Protección Estructura (F25) |
| CAT. PLANEAMIENTO TRAMIT | - |

Interés Arquitectónico: 4**NIVEL I**

este interesante y céntrico complejo está actualmente en ruinas. Recientemente adquirido por el Ayuntamiento con previsiones de uso polivalente, incluso viviendas. Forma parte de un conjunto que integra 3 parcelas, todas protegidas por el Planeamiento y que incluyen dos casas señorial es y un molino aceitero. (Ver ficha completa)

Titularidad
Uso Actual
Estado de conservación

**Ayuntamiento
En desuso
Ruinoso**

CO-DOM-003**MERCADO MUNICIPAL**

| | |
|---------------------------|----------------|
| PROVINCIA | CÓRDOBA |
| COMARCA | Subbética |
| MUNICIPIO | Doña Mencía |
| REFERENCIA CATASTRAL | 0174250UG8507S |
| PROTECCIÓN LEY 14/2007 | - |
| CAT. PLANEAMIENTO VIGENTE | - |
| CAT. PLANEAMIENTO TRAMIT | - |

Interés Arquitectónico: 2**NIVEL IV**

-

Titularidad
Uso Actual
Estado de conservación

**Diputación
Comercial
-**

CO-DOM-004**ANTIGUO PÓSITO. OFICINA DE TURISMO****Interés Arquitectónico: 3****NIVEL II**

PROVINCIA CÓRDOBA
 COMARCA Subbética
 MUNICIPIO Doña Mencía
 REFERENCIA CATASTRAL 0075601UG8507N

PROTECCIÓN LEY 14/2007 BCG por Disposición Adicional Sexta
 CAT. PLANEAMIENTO VIGENTE -
 CAT. PLANEAMIENTO TRAMIT -

Adosado al muro del Castillo, este antiguo Pósito fue reconstruido alrededor de 1759 sobre otro del XVI. Reutilizado y transformado en sucesivas ocasiones, la última intervención para adecuarlo a Oficina de Turismo ha recuperado la identificación de su estructura interna, a la par que la del lienzo de muralla al que se adosa.

Titularidad
 Uso Actual
 Estado de conservación

Ayuntamiento Cultural
Buen estado de conservación

CO-DOM-005**ESCUELA DE MÚSICA Y JUZGADO DE PAZ****Interés Arquitectónico: 2****NIVEL IV**

PROVINCIA CÓRDOBA
 COMARCA Subbética
 MUNICIPIO Doña Mencía
 REFERENCIA CATASTRAL 0075603UG8507N

PROTECCIÓN LEY 14/2007 -
 CAT. PLANEAMIENTO VIGENTE -
 CAT. PLANEAMIENTO TRAMIT -

Titularidad
 Uso Actual
 Estado de conservación

Ayuntamiento Polivalente
 -

CO-DOM-006**HOGAR DEL PENSIONISTA****Interés Arquitectónico: 2****NIVEL IV**

PROVINCIA CÓRDOBA
 COMARCA Subbética
 MUNICIPIO Doña Mencía
 REFERENCIA CATASTRAL 0075605UG8507N

PROTECCIÓN LEY 14/2007 -
 CAT. PLANEAMIENTO VIGENTE -
 CAT. PLANEAMIENTO TRAMIT -

Titularidad
 Uso Actual
 Estado de conservación

Ayuntamiento Asistencial
 -

CO-DOM-007**CASTILLO****Interés Arquitectónico: 5****NIVEL II**

PROVINCIA CÓRDOBA
 COMARCA Subbética
 MUNICIPIO Doña Mencía
 REFERENCIA CATASTRAL 0075601UG8507N

PROTECCIÓN LEY 14/2007 Bien de Interés Cultural (BIC) inscrito
 CAT. PLANEAMIENTO VIGENTE -
 CAT. PLANEAMIENTO TRAMIT -

Estructura militar del s.XIII inserta en la trama urbana. De planta rectangular, cubos en la esquinas y torres rectangulares en el centro de los lados más cortos. Aunque ha perdido parte de sus elementos fagocitados por construcciones posteriores, como el pósito o las escuelas, es posible identificarlo y recorrerlo.

Titularidad
 Uso Actual
 Estado de conservación

Ayuntamiento Cultural
Normal estado de conservación

CO-DOM-008**AUDITORIO**

PROVINCIA CÓRDOBA
COMARCA Subbética
MUNICIPIO Doña Mencía
REFERENCIA CATASTRAL 0076627UG8507N

PROTECCIÓN LEY 14/2007 BCG por Disposición Adicional Sexta
CAT. PLANEAMIENTO VIGENTE -
CAT. PLANEAMIENTO TRAMIT -

Interés Arquitectónico: 5**NIVEL II**

Es este un espacio abierto, utilizado ocasionalmente como auditorio, cuyo interés reside en su enclave, extramuros y junto al castillo, y en su "cerramiento", concretamente su fachada de ingreso que integra los restos de la portada de la antigua iglesia de Nuestra Señora de la Consolación que formaba parte del convento del mismo nombre.

Titularidad
Uso Actual
Estado de conservación

Ayuntamiento
De ocio / espectáculo
Normal estado de conservación

CO-DOM-009**COLEGIO CEIP ALCALÁ GALIANO**

PROVINCIA CÓRDOBA
COMARCA Subbética
MUNICIPIO Doña Mencía
REFERENCIA CATASTRAL 0472601UG8507S

PROTECCIÓN LEY 14/2007 Sin protección
CAT. PLANEAMIENTO VIGENTE -
CAT. PLANEAMIENTO TRAMIT -

Interés Arquitectónico: 3**NIVEL II**

Este complejo educativo que ocupa una manzana completa acoge dentro de sus límites parcelarios un buen número de construcciones, de mayor o menor interés arquitectónico pero que, en su conjunto, como ocurre en otros muchos casos de la provincia, es un buen ejemplo de cara a un posible estudio de la evolución de esta tipología docente.

Titularidad
Uso Actual
Estado de conservación

Ayuntamiento
Educativo
Normal estado de conservación

CO-DOM-010**CEMENTERIO MUNICIPAL**

PROVINCIA CÓRDOBA
COMARCA Subbética
MUNICIPIO Doña Mencía
REFERENCIA CATASTRAL NO CATASTRADO

PROTECCIÓN LEY 14/2007 Sin protección
CAT. PLANEAMIENTO VIGENTE -
CAT. PLANEAMIENTO TRAMIT -

Interés Arquitectónico: 3**NIVEL II**

A diferencia de la mayoría de complejos funerarios, éste tiene una geometría irregular, a modo de banda alargada paralela a la carretera que conduce a Baena, a las afueras de la población y frente a una zona industrial. Gran parte de su superficie está ocupada por nichos, con una serie de pandas que se alinean a la carretera.

Titularidad
Uso Actual
Estado de conservación

Ayuntamiento
Cementerio
Normal estado de conservación

CO-DOM-011**CENTRO CÍVICO**

PROVINCIA CÓRDOBA
COMARCA Subbética
MUNICIPIO Doña Mencía
REFERENCIA CATASTRAL 0468802UG8506N

PROTECCIÓN LEY 14/2007 Sin protección
CAT. PLANEAMIENTO VIGENTE -
CAT. PLANEAMIENTO TRAMIT -

Interés Arquitectónico: 3**NIVEL I**

Edificio de construcción reciente que se localiza en el borde del conjunto urbano. en su sección resuelve la diferencia de cota que existe entre las calles perimetrales favoreciendo el acceso a los distintos niveles. (Ver ficha reducida)

Titularidad
Uso Actual
Estado de conservación

Ayuntamiento
Sociocultural
Buen estado de conservación

CO-DOM-012**HOTEL****Interés Arquitectónico: 3****NIVEL II**

PROVINCIA CÓRDOBA
COMARCA Subbética
MUNICIPIO Doña Mencía
REFERENCIA CATASTRAL 0766301UG8506N

PROTECCIÓN LEY 14/2007 Sin protección
CAT. PLANEAMIENTO VIGENTE -
CAT. PLANEAMIENTO TRAMIT -

En una zona periférica, en el borde la población, este hotel se inserta en una parcela de grandes dimensiones y de topografía en pendiente. La disposición de unos volúmenes lineales en la parte superior de la parcela favorece la creación de un porche en planta baja y una galería corrida en la superior que se abren al paisaje y sus magníficas vista.

Titularidad
Uso Actual
Estado de conservación

**Ayuntamiento
Hotelerio
Buen estado de conservación**

MUNICIPIO**DOS TORRES**

El municipio nace de la unión de dos poblaciones, más bien dos barrios, Torremilano y Torrefranca. El primero de ellos, más importante, surgió en el siglo XIV como una simple torre junto al arroyo del mismo nombre que marcaba la delimitación del Señorío de Santa Eufemia, al que pertenecía Torrefranca, término realengo de Córdoba. El nombre de Dos Torres es, de hecho, relativamente reciente (1839). Dentro de su estructura urbana, la plaza de la villa se abre en la confluencia de dos caminos y aglutina los edificios más significativos como la parroquia de Nuestra Señora de la Asunción, el Ayuntamiento y la Tercia, hoy hotel, y el centro de convivencia con sus soportales. Como edificios singulares cabe destacar el Pósito, ahora biblioteca, con su rotundo volumen y el Pozo de la Nieve un edificio romano de planta central, cuadrada al exterior y circular en el interior, cubierto por una cúpula semiesférica, siendo lo más reseñable sea la uniformidad del caserío y su arquitectura popular.

CO-DTO-001**AYUNTAMIENTO**

PROVINCIA CÓRDOBA
COMARCA Los Pedroches
MUNICIPIO Dos Torres
REFERENCIA CATASTRAL 4771714UH3547S

PROTECCIÓN LEY 14/2007 BCG por Disposición Adicional Sexta
CAT. PLANEAMIENTO VIGENTE -
CAT. PLANEAMIENTO TRAMIT -

Interés Arquitectónico: 3**NIVEL I**

Se sitúa en una esquina de la plaza de la Villa, el espacio público más significativo de la población. Este edificio de estilo historicista, de finales del siglo XIX, o principios del siglo XX, ha sido rehabilitado y ampliado recientemente manteniendo los elementos definitorios de su tipología que se articulan con las nuevas construcciones.

Titularidad
Uso Actual
Estado de conservación

**Ayuntamiento
Administrativo
Buen estado de conservación**

CO-DTO-002**CENTRO DE CONVIVENCIA**

PROVINCIA CÓRDOBA
COMARCA Los Pedroches
MUNICIPIO Dos Torres
REFERENCIA CATASTRAL 4770302UH3547S

PROTECCIÓN LEY 14/2007 BCG por Disposición Adicional Sexta
CAT. PLANEAMIENTO VIGENTE Protección Integral (F05)
CAT. PLANEAMIENTO TRAMIT -

Interés Arquitectónico: 4**NIVEL I**

Edificio de uso polivalente y destacado interés arquitectónico con una crujía lineal, de soportales y balcón superior, que se ajusta a los parámetros constructivos y formales adoptados en el conjunto del municipio con una arquitectura doméstica reseñable por su uniformidad. (Ver ficha reducida)

Titularidad
Uso Actual
Estado de conservación

**Ayuntamiento
Polivalente
Normal estado de conservación**

CO-DTO-003**CENTRO DE INTERPRETACIÓN DE ARQUITECTURA POPULAR**

PROVINCIA CÓRDOBA
COMARCA Los Pedroches
MUNICIPIO Dos Torres
REFERENCIA CATASTRAL 4671110UH3547S

PROTECCIÓN LEY 14/2007 BCG por Disposición Adicional Sexta
CAT. PLANEAMIENTO VIGENTE -
CAT. PLANEAMIENTO TRAMIT -

Interés Arquitectónico: 3**NIVEL II**

Esta casa es una muestra de la arquitectura popular del municipio. Se organiza mediante crujías paralelas, acceso centrado con portada de piedra, escalera en un lateral y galería trasera abierta a un patio de labor. Rehabilitada como Museo, el Ayuntamiento considera trasladar aquí el Organismo de Gestión del Patrimonio de Dos Torres.

Titularidad
Uso Actual
Estado de conservación

**Ayuntamiento
Cultural
Buen estado de conservación**

CO-DTO-004**BIBLIOTECA MUNICIPAL. ANTIGUO PÓSITO**

| | |
|---------------------------|-------------------------------------|
| PROVINCIA | CÓRDOBA |
| COMARCA | Los Pedroches |
| MUNICIPIO | Dos Torres |
| REFERENCIA CATASTRAL | 4470601UH3547S |
| PROTECCIÓN LEY 14/2007 | BCG por Disposición Adicional Sexta |
| CAT. PLANEAMIENTO VIGENTE | Protección Integral (F06) |
| CAT. PLANEAMIENTO TRAMIT | - |

Interés Arquitectónico: 5**NIVEL I**

Edificio de planta cuadrada, exento en tres de sus lados. Responde al tipo de naves paralelas separadas por arquerías y consta de tres naves, la central un poco más alta y ancha, separadas entre sí mediante tres arcos formeros de medio punto a cada lado. Actualmente es biblioteca y acoge actos culturales. (Ver ficha reducida)

Titularidad
Uso Actual
Estado de conservación

**Ayuntamiento
Biblioteca
Buen estado de conservación**

CO-DTO-005**IGLESIA DE SANTIAGO. CASA DE LA CULTURA**

| | |
|---------------------------|-------------------------------------|
| PROVINCIA | CÓRDOBA |
| COMARCA | Los Pedroches |
| MUNICIPIO | Dos Torres |
| REFERENCIA CATASTRAL | 4773407UH3547S |
| PROTECCIÓN LEY 14/2007 | BCG por Disposición Adicional Sexta |
| CAT. PLANEAMIENTO VIGENTE | - |
| CAT. PLANEAMIENTO TRAMIT | - |

Interés Arquitectónico: 5**NIVEL II**

En origen fue iglesia parroquial de la collación medieval del Torrefranca, datándose su construcción entre siglo XII y XIV. Consta de una sola nave con arcos apuntados de ladrillo que descansan sobre machones de sillares de granito y cubierta sobre escuadrías de madera. Recientemente rehabilitada funciona como Casa de la Cultura.

Titularidad
Uso Actual
Estado de conservación

**Cesión de uso
Cultural
Normal estado de conservación**

CO-DTO-006**PLAZA DE TOROS CAÑETE**

| | |
|---------------------------|----------------|
| PROVINCIA | CÓRDOBA |
| COMARCA | Los Pedroches |
| MUNICIPIO | Dos Torres |
| REFERENCIA CATASTRAL | 5075801UH3557N |
| PROTECCIÓN LEY 14/2007 | - |
| CAT. PLANEAMIENTO VIGENTE | - |
| CAT. PLANEAMIENTO TRAMIT | - |

Interés Arquitectónico: 2**NIVEL IV**

-

Titularidad
Uso Actual
Estado de conservación

**Ayuntamiento
De ocio / espectáculo**

CO-DTO-007**POZO DE LA NIEVE**

| | |
|---------------------------|-------------------------------------|
| PROVINCIA | CÓRDOBA |
| COMARCA | Los Pedroches |
| MUNICIPIO | Dos Torres |
| REFERENCIA CATASTRAL | 14023A01800458 |
| PROTECCIÓN LEY 14/2007 | BCG por Disposición Adicional Sexta |
| CAT. PLANEAMIENTO VIGENTE | - |
| CAT. PLANEAMIENTO TRAMIT | - |

Interés Arquitectónico: 5**NIVEL II**

Este pozo se localiza en un montículo. De planta cuadrada exteriormente y circular en el interior, se construye con mampostería de granito y sillares. Una parte del edificio es subterránea, precisamente donde se almacenaba la nieve que se iba introduciendo a través del pozo que se abre en el centro de la sala.

Titularidad
Uso Actual
Estado de conservación

**Ayuntamiento
Cultural
Buen estado de conservación**

CO-DTO-008**CEMENTERIO****Interés Arquitectónico: 3****NIVEL II**

PROVINCIA CÓRDOBA
COMARCA Los Pedroches
MUNICIPIO Dos Torres
REFERENCIA CATASTRAL 14023A01400136

PROTECCIÓN LEY 14/2007 BCG por Disposición Adicional Sexta
CAT. PLANEAMIENTO VIGENTE -
CAT. PLANEAMIENTO TRAMIT -

Se ubica en un paraje absolutamente rural, accesible solo por caminos sin asfaltar. Se inscribe en un rectángulo perfecto, con un cuerpo construido en el acceso, rematado por una espadaña. La cerca se tradosa con una panda de nichos que construyen el perímetro, dejando la zona previa para enterramientos de suelo.

Titularidad
Uso Actual
Estado de conservación

**Ayuntamiento
Cementerio
Normal estado de conservación**

MUNICIPIO**ENCINAS REALES**

Encinas Reales se emancipa de Lucena en 1836, si bien sus orígenes como poblamiento se remontan al siglo XVI en respuesta a la demanda de los agricultores de Lucena que venían a trabajar las tierras de estos parajes, propiedad de los duques de Medinaceli, de atender a los servicios religiosos a. El núcleo urbano en torno al cual se congregaría el caserío sería la iglesia de La Expectación, cuyas obras tardarían más de un siglo en concluirse. En torno a esta parroquia se van trazando las calles y consolidándose la población y es en su perímetro donde se localizan las casas más relevantes, como la que recientemente ha adquirido el Ayuntamiento para destinarla a usos administrativos y culturales. Precisamente el Ayuntamiento ocupa unas dependencias, destinadas originalmente a Casa de la Cultura, proyectadas en el interior de una manzana del conjunto histórico desocupando, en una extraña operación, un edificio construido ex profeso para Ayuntamiento en la zona de expansión del municipio.

CO-ENR-001**CASA CONSISTORIAL****Interés Arquitectónico: 2****NIVEL IV**

PROVINCIA CÓRDOBA
 COMARCA Subbética
 MUNICIPIO Encinas Reales
 REFERENCIA CATASTRAL 8065603UG6286N

PROTECCIÓN LEY 14/2007 -
 CAT. PLANEAMIENTO VIGENTE -
 CAT. PLANEAMIENTO TRAMIT -

-
 Titularidad
 Uso Actual
 Estado de conservación

**Ayuntamiento
Administrativo****CO-ENR-002****HOGAR DEL PENSIONISTA****Interés Arquitectónico: 3****NIVEL I**

PROVINCIA CÓRDOBA
 COMARCA Subbética
 MUNICIPIO Encinas Reales
 REFERENCIA CATASTRAL 8066409UG6286N

PROTECCIÓN LEY 14/2007 Sin protección
 CAT. PLANEAMIENTO VIGENTE -
 CAT. PLANEAMIENTO TRAMIT -

Este edificio, seguramente proyectado como centro educativo, albergó posteriormente la biblioteca municipal. Es una construcción lineal con un espacio abierto previo de dimensiones regulares. Actualmente el Ayuntamiento lo destina a formación de mayores y centro de la tercera edad. (Ver ficha reducida)

Titularidad
 Uso Actual
 Estado de conservación

**Ayuntamiento
Sociocultural
Normal estado de conservación****CO-ENR-003****CASA HACENDADO****Interés Arquitectónico: 3****NIVEL I**

PROVINCIA CÓRDOBA
 COMARCA Subbética
 MUNICIPIO Encinas Reales
 REFERENCIA CATASTRAL 8364936UG6286S

PROTECCIÓN LEY 14/2007 BCG por Disposición Adicional Sexta
 CAT. PLANEAMIENTO VIGENTE Edificio Protegido (F05)
 CAT. PLANEAMIENTO TRAMIT -

El conjunto integraba la vivienda del señor, dando a fachada y hacia atrás una serie de instalaciones donde se molía la aceituna dando a la calle trasera. Su estado es ruinoso aunque ya existe una primera fase en marcha, de la mera consolidación de las estructuras y la cubierta, a la espera de un programa y proyecto definitivos.

Titularidad
 Uso Actual
 Estado de conservación

**Ayuntamiento
En desuso
Muy degradado**

CO-ENR-004**COLEGIO PÚBLICO NTRA. SRA. DE LA EXPECTACIÓN****Interés Arquitectónico: 2****NIVEL IV**

PROVINCIA CÓRDOBA
 COMARCA Subbética
 MUNICIPIO Encinas Reales
 REFERENCIA CATASTRAL 7967628UG6276N

PROTECCIÓN LEY 14/2007 -
 CAT. PLANEAMIENTO VIGENTE -
 CAT. PLANEAMIENTO TRAMIT -

-
 Titularidad
 Uso Actual
 Estado de conservación

**Ayuntamiento
Educativo**
-

CO-ENR-005**ANTIGUO AYUNTAMIENTO. CONSULTORIO MÉDICO****Interés Arquitectónico: 2****NIVEL IV**

PROVINCIA CÓRDOBA
 COMARCA Subbética
 MUNICIPIO Encinas Reales
 REFERENCIA CATASTRAL 8263526UG6286S

PROTECCIÓN LEY 14/2007 -
 CAT. PLANEAMIENTO VIGENTE -
 CAT. PLANEAMIENTO TRAMIT -

-
 Titularidad
 Uso Actual
 Estado de conservación

**Ayuntamiento
Hospitalario**
-

CO-ENR-006**CEMENTERIO MUNICIPAL****Interés Arquitectónico: 3****NIVEL II**

PROVINCIA CÓRDOBA
 COMARCA Subbética
 MUNICIPIO Encinas Reales
 REFERENCIA CATASTRAL 14024A00300283

PROTECCIÓN LEY 14/2007 Sin protección
 CAT. PLANEAMIENTO VIGENTE -
 CAT. PLANEAMIENTO TRAMIT -

Inserto en un campo de olivos y alejado de la población, este sencillo cementerio se organiza en dos sectores divididos por hileras de pandas de nichos que constituye el principal tipo de enterramiento, dejando dos pequeñas parcelas para tumbas de suelo.

Titularidad
 Uso Actual
 Estado de conservación

**Ayuntamiento
Cementerio**
Normal estado de conservación

CO-ENR-007**CEMENTERIO (VADOFRESNO)****Interés Arquitectónico: 2****NIVEL IV**

PROVINCIA CÓRDOBA
 COMARCA Subbética
 MUNICIPIO Encinas Reales
 REFERENCIA CATASTRAL 3571508UG7237S

PROTECCIÓN LEY 14/2007 -
 CAT. PLANEAMIENTO VIGENTE -
 CAT. PLANEAMIENTO TRAMIT -

-
 Titularidad
 Uso Actual
 Estado de conservación

**Ayuntamiento
Cementerio**
-

MUNICIPIO ESPEJO

Espejo, emplazado en un promontorio próximo al cauce del Guadajoz, constituye un claro ejemplo de pueblo-fortaleza. Existen vestigios de aljibes romanos junto a fuentes próximas a la población, si bien el caserío se agruparía en torno al castillo que ocupa la posición más elevada, dentro de una estructura urbana alargada. Este complejo fortificado, propiedad de la Duquesa de Osuna, data de finales del siglo XIII y presenta una planta cuadrada con muros almenados y cuatro torres esquineras, destacando la torre del Homenaje. Sin embargo, un factor definitivo en la configuración de la población sería la Guerra Civil. El municipio sufriría una destrucción considerable, dado que consta que fue una de las “poblaciones adoptadas” por el organismo de Regiones Devastadas. Entre las intervenciones que se llevarían acabo está documentado el proyecto del Ayuntamiento, la reconstrucción del mercado, probablemente sobre la estructura de un pósito, a tenor de la masividad de sus muros, o el cuartel.

CO-EPJ-001

CASA CONSISTORIAL



PROVINCIA CÓRDOBA
COMARCA Campiña de Baena
MUNICIPIO Espejo
REFERENCIA CATASTRAL 3219606UG6731N
PROTECCIÓN LEY 14/2007 Sin protección
CAT. PLANEAMIENTO VIGENTE -
CAT. PLANEAMIENTO TRAMIT -

Interés Arquitectónico: 3

NIVEL I

Edificio singular y representativo, situado en un espacio público de carácter civil, la plaza de la Constitución, donde también se ubica el Mercado de Abastos. De planta rectangular y tres alturas, presenta un porche en planta baja, balcón corrido en la siguiente y galería en la superior. (Ver ficha reducida)

Titularidad
Uso Actual
Estado de conservación

**Ayuntamiento
Administrativo**
Normal estado de conservación

CO-EPJ-002

MERCADO MUNICIPAL DE ABASTOS. EDIFICIO POLIVALENTE



PROVINCIA CÓRDOBA
COMARCA Campiña de Baena
MUNICIPIO Espejo
REFERENCIA CATASTRAL 3117601UG6731N
PROTECCIÓN LEY 14/2007 Sin protección
CAT. PLANEAMIENTO VIGENTE -
CAT. PLANEAMIENTO TRAMIT -

Interés Arquitectónico: 4

NIVEL II

Edificio singular ubicado frente al Ayuntamiento en el espacio público más significativo de la población, la plaza de la Constitución. De planta rectangular sus potentes muros en planta baja hacen pensar en las estructuras de un pósito. Actualmente acoge distintos usos, básicamente comerciales.

Titularidad
Uso Actual
Estado de conservación

**Ayuntamiento
Polivalente**
Normal estado de conservación

CO-EPJ-003

ANTIGUO GRUPO ESCOLAR MIGUEL CERVANTES



PROVINCIA CÓRDOBA
COMARCA Campiña de Baena
MUNICIPIO Espejo
REFERENCIA CATASTRAL 3216732UG6731N
PROTECCIÓN LEY 14/2007 Sin protección
CAT. PLANEAMIENTO VIGENTE -
CAT. PLANEAMIENTO TRAMIT -

Interés Arquitectónico: 3

NIVEL II

Este colegio, construido en 1958 en un amplio solar con capacidad para acoger espacios de recreo, es compacto con un cuerpo en T, de dos plantas y con cubiertas inclinadas de teja y en las esquinas, dos volúmenes con sendos accesos que alojan en un extremo las escaleras y en el otro el cuerpo de aseos.

Titularidad
Uso Actual
Estado de conservación

**Ayuntamiento
Educativo**
Normal estado de conservación

CO-EPJ-004**COLEGIO PÚBLICO CERVANTES****Interés Arquitectónico: 2****NIVEL IV**

PROVINCIA CÓRDOBA
 COMARCA Campiña de Baena
 MUNICIPIO Espejo
 REFERENCIA CATASTRAL 3224101UG6732S

PROTECCIÓN LEY 14/2007 -
 CAT. PLANEAMIENTO VIGENTE -
 CAT. PLANEAMIENTO TRAMIT -

-
 Titularidad
 Uso Actual
 Estado de conservación

**Ayuntamiento
Educativo**

CO-EPJ-005**CENTRO DE SALUD****Interés Arquitectónico: 2****NIVEL IV**

PROVINCIA CÓRDOBA
 COMARCA Campiña de Baena
 MUNICIPIO Espejo
 REFERENCIA CATASTRAL 2912501UG6731S

PROTECCIÓN LEY 14/2007 -
 CAT. PLANEAMIENTO VIGENTE -
 CAT. PLANEAMIENTO TRAMIT -

-
 Titularidad
 Uso Actual
 Estado de conservación

**Ayuntamiento
Hospitalario**

CO-EPJ-006**CEMENTERIO MUNICIPAL SAN ROQUE****Interés Arquitectónico: 3****NIVEL II**

PROVINCIA CÓRDOBA
 COMARCA Campiña de Baena
 MUNICIPIO Espejo
 REFERENCIA CATASTRAL 14025A00500069

PROTECCIÓN LEY 14/2007 BCG por Disposición Adicional Sexta
 CAT. PLANEAMIENTO VIGENTE -
 CAT. PLANEAMIENTO TRAMIT -

El interés de este complejo situado en un entorno rural, se centra en el cuerpo de ingreso, de dos plantas con un alzado más propio de la arquitectura residencial, desde el que se accede a un compás empedrado que enfrenta un altar con ménsula que limita la percepción visual directa del interior.

Titularidad
 Uso Actual
 Estado de conservación

**Ayuntamiento
Cementerio
Buen estado de conservación**

CO-EPJ-007**MATADERO MPAL. ACTUAL PEÑA FLAMENCA LA ALBUHERA****Interés Arquitectónico: 3****NIVEL I**

PROVINCIA CÓRDOBA
 COMARCA Campiña de Baena
 MUNICIPIO Espejo
 REFERENCIA CATASTRAL 2710603UG6721S

PROTECCIÓN LEY 14/2007 Sin protección
 CAT. PLANEAMIENTO VIGENTE -
 CAT. PLANEAMIENTO TRAMIT -

Esta antigua bodega que se sitúan en la periferia de la población en una zona de carácter industrial, a los pies de la carretera nacional, está ocupada hoy por una peña flamenca. Consta de una nave con cubierta a tres aguas sobre cerchas de madera dejando hacia atrás un amplio patio en el que se desarrollan distintas actividades.

Titularidad
 Uso Actual
 Estado de conservación

**Ayuntamiento
Sociocultural
Normal estado de conservación**

MUNICIPIO**ESPIEL**

En pleno centro de Sierra Morena, la estratégica situación de este municipio entre el Valle del Guadiato, Extremadura y Los Pedroches, sería un factor importante para su colonización. Dependiente de Villanueva del Rey hasta 1546 en que se independiza, es comprada en el siglo XVII por Juan Jiménez, futuro marqués de Almodóvar de Trasserra. Sin una centralidad clara y una red de calles empinadas, el Ayuntamiento, lo que fuera el antiguo pósito, se ubica en la Plaza de Andalucía, en realidad una calle en cuesta, con un último tramo empedrado que culmina en la iglesia de San Sebastián. Un factor importante en su desarrollo durante el siglo XIX y XX fue su localización en una cuenca carbonífera, cuya actividad impulsó el desarrollo de infraestructuras, como el ferrocarril, a las que se sumaría Espiel. Extinguido su uso, algunas de sus construcciones han pasado a integrarse en la oferta turística. De esta época también es el balneario de Fuente Agría, que es una pedanía de Espiel.

CO-ESP-001**CASA CONSISTORIAL****Interés Arquitectónico: 4****NIVEL I**

PROVINCIA CÓRDOBA
COMARCA Valle del Guadiato
MUNICIPIO Espiel
REFERENCIA CATASTRAL 3388106UH2238N

PROTECCIÓN LEY 14/2007 Bien de Catalogación General inscrito individualmente
CAT. PLANEAMIENTO VIGENTE Edificio a proteger
CAT. PLANEAMIENTO TRAMIT -

El Ayuntamiento de Espiel reutiliza el antiguo edificio del Pósito, cuya construcción data de 1792. Originalmente de una planta y sótano abovedado, tenía acceso por ambos frentes, si bien hoy se encuentra inserto en el caserío. (Ver ficha completa)

Titularidad
Uso Actual
Estado de conservación

**Ayuntamiento
Administrativo
Normal estado de conservación**

CO-ESP-002**MUSEO ARQUEOLÓGICO****Interés Arquitectónico: 3****NIVEL II**

PROVINCIA CÓRDOBA
COMARCA Valle del Guadiato
MUNICIPIO Espiel
REFERENCIA CATASTRAL 3288115UH2238N

PROTECCIÓN LEY 14/2007 Sin protección
CAT. PLANEAMIENTO VIGENTE -
CAT. PLANEAMIENTO TRAMIT -

Lo que será el Museo Arqueológico, está actualmente en obras. Ocupa el que fuera el Casino, de propiedad privada y uso cedido al Ayuntamiento. El edificio, de dos plantas, tres crujías paralelas y cubierta a dos aguas, se sitúa por encima de la cota de la calle, resolviéndose el acceso desde un espacio exterior retranqueado.

Titularidad
Uso Actual
Estado de conservación

**Ayuntamiento
Cultural
Buen estado de conservación**

CO-ESP-003**CASA DE LA CULTURA****Interés Arquitectónico: 2****NIVEL IV**

PROVINCIA CÓRDOBA
COMARCA Valle del Guadiato
MUNICIPIO Espiel
REFERENCIA CATASTRAL 3089401UH2238N

PROTECCIÓN LEY 14/2007 -
CAT. PLANEAMIENTO VIGENTE -
CAT. PLANEAMIENTO TRAMIT -

-

Titularidad
Uso Actual
Estado de conservación

**Ayuntamiento
Polivalente
-**

CO-ESP-004**CASETA DE USOS MÚLTIPLES****Interés Arquitectónico: 2****NIVEL IV**

PROVINCIA CÓRDOBA
 COMARCA Valle del Guadiato
 MUNICIPIO Espiel
 REFERENCIA CATASTRAL 2988402UH2228N

PROTECCIÓN LEY 14/2007 -
 CAT. PLANEAMIENTO VIGENTE -
 CAT. PLANEAMIENTO TRAMIT -

-
 Titularidad
 Uso Actual
 Estado de conservación

**Ayuntamiento
 Polivalente**

-

CO-ESP-005**CENTRO INFANTIL****Interés Arquitectónico: 2****NIVEL IV**

PROVINCIA CÓRDOBA
 COMARCA Valle del Guadiato
 MUNICIPIO Espiel
 REFERENCIA CATASTRAL 2987101UH2228N

PROTECCIÓN LEY 14/2007 -
 CAT. PLANEAMIENTO VIGENTE -
 CAT. PLANEAMIENTO TRAMIT -

-
 Titularidad
 Uso Actual
 Estado de conservación

**Ayuntamiento
 Educativo**

-

CO-ESP-006**TANATORIO****Interés Arquitectónico: 2****NIVEL IV**

PROVINCIA CÓRDOBA
 COMARCA Valle del Guadiato
 MUNICIPIO Espiel
 REFERENCIA CATASTRAL 2987106UH2228N

PROTECCIÓN LEY 14/2007 -
 CAT. PLANEAMIENTO VIGENTE -
 CAT. PLANEAMIENTO TRAMIT -

-
 Titularidad
 Uso Actual
 Estado de conservación

**Ayuntamiento
 Servicios**

-

CO-ESP-007**COLEGIO PÚBLICO ANTONIO VALDERRAMA****Interés Arquitectónico: 3****NIVEL II**

PROVINCIA CÓRDOBA
 COMARCA Valle del Guadiato
 MUNICIPIO Espiel
 REFERENCIA CATASTRAL 2887001UH2228N

PROTECCIÓN LEY 14/2007 Sin protección
 CAT. PLANEAMIENTO VIGENTE -
 CAT. PLANEAMIENTO TRAMIT -

Conjunto de módulos que corresponden a distintas fases, de mayor o menor interés arquitectónico, que van conformando un complejo docente con espacios abiertos intermedios, en un proceso habitual de mantenimiento y ampliación. En el entorno hay una serie de las conocidas "viviendas de maestros".

Titularidad
 Uso Actual
 Estado de conservación

**Ayuntamiento
 Educativo**

Normal estado de conservación

CO-ESP-008**PARQUE DE BOMBEROS / PROTECCIÓN CIVIL****Interés Arquitectónico: 3****NIVEL II**

PROVINCIA CÓRDOBA
 COMARCA Valle del Guadiato
 MUNICIPIO Espiel
 REFERENCIA CATASTRAL 2787028UH2228N

PROTECCIÓN LEY 14/2007 Sin protección
 CAT. PLANEAMIENTO VIGENTE -
 CAT. PLANEAMIENTO TRAMIT -

Singular edificio que se ubica en una parcela con una topografía en pendiente, a la entrada de la población. Un volumen cilíndrico que se sitúa exento en la bifurcación visual de dos calles.

Titularidad
 Uso Actual
 Estado de conservación

**Ayuntamiento
 Servicios
 Normal estado de conservación**

CO-ESP-009**CEMENTERIO DE NUESTRA SEÑORA DEL CÁRMEN****Interés Arquitectónico: 3****NIVEL II**

PROVINCIA CÓRDOBA
 COMARCA Valle del Guadiato
 MUNICIPIO Espiel
 REFERENCIA CATASTRAL 14026A00500001

PROTECCIÓN LEY 14/2007 BCG por Disposición Adicional Sexta
 CAT. PLANEAMIENTO VIGENTE -
 CAT. PLANEAMIENTO TRAMIT -

Se sitúa al sur, alejado de la población y en un entorno rural, destacando en el paisaje circundante. Data de finales del siglo XIX y ese planta rectangular y rodeado perimetralmente por una cerca encalada, el acceso se realiza a través de un cuerpo edificado en el que se abre una cancela, rematado por una espadaña y su campana.

Titularidad
 Uso Actual
 Estado de conservación

**Ayuntamiento
 Cementerio
 Normal estado de conservación**

CO-ESP-010**EDIFICIOS RENFE. ALBERGUE MUNICIPAL****Interés Arquitectónico: 3****NIVEL II**

PROVINCIA CÓRDOBA
 COMARCA Valle del Guadiato
 MUNICIPIO Espiel
 REFERENCIA CATASTRAL 14026A00600119

PROTECCIÓN LEY 14/2007 Sin protección
 CAT. PLANEAMIENTO VIGENTE -
 CAT. PLANEAMIENTO TRAMIT -

Esta antigua estación de Renfe, situada a las afueras de la población, estaba ligada al trazado ferroviario que apoyaba la actividades mineras de la zona. Actualmente ha sido cedida al Ayuntamiento que la ha rehabilitado respetando sus características constructivas y formales, destinándola a albergue.

Titularidad
 Uso Actual
 Estado de conservación

**Ayuntamiento
 Hotelero
 Normal estado de conservación**

CO-ESP-011**COLEGIO RURAL (EL VACAR)****Interés Arquitectónico: 3****NIVEL II**

PROVINCIA CÓRDOBA
 COMARCA Valle del Guadiato
 MUNICIPIO Espiel
 REFERENCIA CATASTRAL 7662118UH3176S

PROTECCIÓN LEY 14/2007 Sin protección
 CAT. PLANEAMIENTO VIGENTE -
 CAT. PLANEAMIENTO TRAMIT -

Lo que sería un antiguo colegio rural compuesto de dos bloques de "microescuelas", de dos aulas cada una, distribuidas en una amplia parcela, está actualmente ocupado, al menos en parte, por el Consultorio médico de esta pedanía, habiéndose llevado a cabo alguna obra de mejora de las instalaciones.

Titularidad
 Uso Actual
 Estado de conservación

**Ayuntamiento
 Educativo
 -**

MUNICIPIO**FERNÁN-NÚÑEZ**


El término municipal formó parte de la antigua ciudad ibero-romana de Ulía, una villae de carácter rural pero de población acomodada. En época musulmana perteneció a la cora de Córdoba, conservándose algunas torres defensivas de ese periodo. Cuando Fernando III conquista la ciudad en 1240, se encuentra una villa en el entorno de la fortaleza, desplazada de otra que ocupaba una posición más alejada y menos protegida. En adelante, la fortaleza serviría para acoger a la población durante las incursiones de los musulmanes del Reino de Granada y sobre uno de sus bastiones se alzaría la torre menor del palacio de Fernán Núñez. Durante los siglos XVIII y XIX se produce una importante expansión, extendiéndose la ciudad hacia la carretera Córdoba-Málaga. El centro histórico se consolida en la Plaza de Armas a la que se asoma el palacio de Fernán Núñez, el Ayuntamiento, la antigua Tercia, las Caballerizas, etc. Una plaza con un tratamiento uniforme, de estilo neoclasicista.

CO-FER-001**CASA CONSISTORIAL****Interés Arquitectónico: 2****NIVEL IV**

PROVINCIA CÓRDOBA
COMARCA Campiña Sur
MUNICIPIO Fernán-Núñez
REFERENCIA CATASTRAL 8010907UG4781S

PROTECCIÓN LEY 14/2007 -
CAT. PLANEAMIENTO VIGENTE -
CAT. PLANEAMIENTO TRAMIT -

-
Titularidad
Uso Actual
Estado de conservación

**Ayuntamiento
Administrativo****CO-FER-002****PALACIO DE FERNÁN NÚÑEZ****Interés Arquitectónico: 5****NIVEL I**

PROVINCIA CÓRDOBA
COMARCA Campiña Sur
MUNICIPIO Fernán-Núñez
REFERENCIA CATASTRAL 8110201UG4781S

PROTECCIÓN LEY 14/2007 Bien de Interés Cultural (BIC) inscrito
CAT. PLANEAMIENTO VIGENTE Protección Integral
CAT. PLANEAMIENTO TRAMIT Protección Integral (A-1.1)

Edificio neoclasicista que forma parte del conjunto que agrupa las edificaciones más significativas de la ciudad. De rotunda volumetría presenta se abre hacia la Plaza de Armas, liberando hacia atrás a un gran espacio ajardinado. Sin uso, se prevé su recuperación para edificio administrativo. (Ver ficha reducida)

Titularidad
Uso Actual
Estado de conservación

**Ayuntamiento
En desuso
Buen estado de conservación****CO-FER-003****ESCUELA DE NIÑOS****Interés Arquitectónico: 3****NIVEL II**

PROVINCIA CÓRDOBA
COMARCA Campiña Sur
MUNICIPIO Fernán-Núñez
REFERENCIA CATASTRAL 7808120UG4770N

PROTECCIÓN LEY 14/2007 Sin protección
CAT. PLANEAMIENTO VIGENTE -
CAT. PLANEAMIENTO TRAMIT -

Estas antiguas escuelas ocupan una parcela rectangular que da a dos calles. Siguiendo la política de segregación de sexos de la época, en cada frente se construye un cuerpo de una planta, cubierta a dos aguas y galería trasera que se abre al espacio libre intermedio, ahora compartido.

Titularidad
Uso Actual
Estado de conservación

**Ayuntamiento
Educativo
Normal estado de conservación**

CO-FER-004**CASA DE LA CULTURA****Interés Arquitectónico: 2****NIVEL IV**

PROVINCIA CÓRDOBA
 COMARCA Campiña Sur
 MUNICIPIO Fernán-Núñez
 REFERENCIA CATASTRAL 8013601UG4781S

PROTECCIÓN LEY 14/2007 -
 CAT. PLANEAMIENTO VIGENTE -
 CAT. PLANEAMIENTO TRAMIT -

-
 Titularidad
 Uso Actual
 Estado de conservación

**Ayuntamiento
 Polivalente**

CO-FER-005**CEMENTERIO MUNICIPAL****Interés Arquitectónico: 3****NIVEL II**

PROVINCIA CÓRDOBA
 COMARCA Campiña Sur
 MUNICIPIO Fernán-Núñez
 REFERENCIA CATASTRAL 8506201UG4780N

PROTECCIÓN LEY 14/2007 BCG por Disposición Adicional Sexta
 CAT. PLANEAMIENTO VIGENTE -
 CAT. PLANEAMIENTO TRAMIT -

El núcleo original data de 1787 y se organiza en torno a la ermita de San Sebastián. La portada es de tres vanos rematados con arcos de medio punto y frontón con la fecha de 1860. Tras el primer patio, el resto se desarrollan en torno a éste adaptándose a la pendiente con un sistema de terrazas.

Titularidad
 Uso Actual
 Estado de conservación

**Ayuntamiento
 Cementerio
 Normal estado de conservación**

MUNICIPIO**FUENTE CARRETEROS**

Fuente Carreteros deja de ser una Entidad Local Autónoma en 2018, año en que se independiza de Fuente Palmera. Al igual que éste, su fundación se remonta al periodo de creación de las “Nuevas Poblaciones” promovidas por Carlos III para incentivar la explotación de unas tierras tan fértiles como las que se extienden en la campiña, entre Écija y Córdoba. El núcleo se funda en torno a una fuente denominada de Los Carreteros, situada en el camino que unía Palma del Río con Écija, muy transitado por arrieros cargados con maderas de castaño que vendían el material en el municipio sevillano de Écija. Las casas de colono, de tipología y dimensiones prefijadas, se organizaban en torno a una trazado regular donde la plaza Real constituía el espacio público más representativo, final de la vía de penetración en el municipio. A esta plaza se asomaba la iglesia, hoy sustituida por otra de reciente construcción y, en una esquina, se localiza la casa de colono, de una planta más cámara superior.

CO-FNC-001**CASA CONSISTORIAL****Interés Arquitectónico: 2****NIVEL IV**

PROVINCIA CÓRDOBA
 COMARCA Valle Medio del Guadalquivir
 MUNICIPIO Fuente Carreteros
 REFERENCIA CATASTRAL 9915710UG0791N

PROTECCIÓN LEY 14/2007 -
 CAT. PLANEAMIENTO VIGENTE -
 CAT. PLANEAMIENTO TRAMIT -

-
 Titularidad
 Uso Actual
 Estado de conservación

**Ayuntamiento
Administrativo**

-

CO-FNC-002**CASA GRANDE****Interés Arquitectónico: 4****NIVEL I**

PROVINCIA CÓRDOBA
 COMARCA Valle Medio del Guadalquivir
 MUNICIPIO Fuente Carreteros
 REFERENCIA CATASTRAL 0015716UG1701N

PROTECCIÓN LEY 14/2007 Sin protección
 CAT. PLANEAMIENTO VIGENTE -
 CAT. PLANEAMIENTO TRAMIT -

Antigua vivienda de colono, adquirida por el Ayuntamiento con intención de trasladar su sede a este edificio que se localiza en la Plaza Real, en diagonal con el Ayuntamiento actual. (Ver ficha completa)

Titularidad
 Uso Actual
 Estado de conservación

**Ayuntamiento
En desuso
Ruinoso****CO-FNC-003****EDIFICIO DE USOS MÚLTIPLES ALCALDE JUAN RAMÍREZ****Interés Arquitectónico: 2****NIVEL IV**

PROVINCIA CÓRDOBA
 COMARCA Valle Medio del Guadalquivir
 MUNICIPIO Fuente Carreteros
 REFERENCIA CATASTRAL 9818805UG0791N

PROTECCIÓN LEY 14/2007 -
 CAT. PLANEAMIENTO VIGENTE -
 CAT. PLANEAMIENTO TRAMIT -

-
 Titularidad
 Uso Actual
 Estado de conservación

**Ayuntamiento
Polivalente**

-

CO-FNC-004

CEMENTERIO MUNICIPAL

Interés Arquitectónico: 2

NIVEL IV



PROVINCIA CÓRDOBA
COMARCA Valle Medio del Guadalquivir
MUNICIPIO Fuente Carreteros
REFERENCIA CATASTRAL 9720701UG0792S

PROTECCIÓN LEY 14/2007 -
CAT. PLANEAMIENTO VIGENTE -
CAT. PLANEAMIENTO TRAMIT -

-
Titularidad
Uso Actual
Estado de conservación

**Ayuntamiento
Cementerio**

-

MUNICIPIO**FUENTE LA LANCHA**

Situado entre el arroyo del Lanchar y el Guadamatilla, Fuente la Lancha es uno de los municipios más pequeño de la provincia de Córdoba. Su nombre primitivo es La Lancha y tal vez haga referencia a la abundancia de "lanchas", piedras planas de escaso grosor, o a la existencia de alguna fuente relacionada con el arroyo Del Lanchar que discurre por un paraje próximo. En el siglo XV hay noticias de esta población, entonces aldea de Hinojosa, aunque en el XVI formaba parte de la Tierra de Belalcázar en la Provincia de Trujillo. Finalmente, en 1820 se independiza de Hinojosa del Duque concediéndosele el título de Villa y con ello el derecho y obligación de tener su propio Ayuntamiento. El conjunto urbano se asienta en el camino entre Hinojosa del Duque y Villanueva del Duque, con un caserío modesto, de una y dos plantas, con una centralidad clara marcada por la plaza de Sotomayor y Zúñiga, donde se inserta la iglesia de Santa Catalina que el espacio en dos, con el edificio del Ayuntamiento

CO-FNL-001**AYUNTAMIENTO****Interés Arquitectónico: 2****NIVEL IV**

PROVINCIA CÓRDOBA
 COMARCA Los Pedroches
 MUNICIPIO Fuente la Lancha
 REFERENCIA CATASTRAL 1248101UH2514N

PROTECCIÓN LEY 14/2007 -
 CAT. PLANEAMIENTO VIGENTE -
 CAT. PLANEAMIENTO TRAMIT -

-
 Titularidad
 Uso Actual
 Estado de conservación

**Ayuntamiento
Administrativo**

-

CO-FNL-002**COLEGIO PÚBLICO SANTA CATALINA****Interés Arquitectónico: 3****NIVEL II**

PROVINCIA CÓRDOBA
 COMARCA Los Pedroches
 MUNICIPIO Fuente la Lancha
 REFERENCIA CATASTRAL 1548405UH2514N

PROTECCIÓN LEY 14/2007 Sin protección
 CAT. PLANEAMIENTO VIGENTE -
 CAT. PLANEAMIENTO TRAMIT -

Este edificio constituye una evolución de las "microescuelas" que se implantaron en el medio rural entre 1940/60, promovidas por Diputación. Es un tipo que se repite en muchos municipios formado por un cuerpo lineal, con cubierta a dos aguas partida, con entrada de luz superior, con dos aulas a ambos lados y grandes ventanales.

Titularidad
 Uso Actual
 Estado de conservación

**Ayuntamiento
Educativo
Normal estado de conservación****CO-FNL-003****CEMENTERIO****Interés Arquitectónico: 2****NIVEL IV**

PROVINCIA CÓRDOBA
 COMARCA Los Pedroches
 MUNICIPIO Fuente la Lancha
 REFERENCIA CATASTRAL 14028A00200143

PROTECCIÓN LEY 14/2007 -
 CAT. PLANEAMIENTO VIGENTE -
 CAT. PLANEAMIENTO TRAMIT -

-
 Titularidad
 Uso Actual
 Estado de conservación

**Ayuntamiento
Cementerio**

-

MUNICIPIO**FUENTE OBEJUNA**

Este municipio se encuadra en el espacio de transición entre Sierra Morena, Los Pedroches y el Valle del Guadiato. Hasta la eclosión de la minería en el XIX y la implantación de industrias textiles en el territorio, Fuente Obejuna compitió en importancia con Peñarroya-Pueblonuevo y Pozoblanco. Su conjunto histórico se conforma en torno al antiguo castillo, hoy iglesia, que se sitúa en la parte más elevada de la población y en cuyo perímetro se localizan los edificios más singulares y representativos como el Ayuntamiento o el mercado. Desde aquí se produce un crecimiento de manera radiocéntrica, con calles paralelas de trazado, más o menos horizontal, y otras transversales, en pendiente. En uno de uno de esos círculos se sitúa la Casa Cardona un palacete modernista con una volumetría que se impone sobre el caserío circundante, ofreciendo una visión característica desde el borde urbano. Además del núcleo principal Fuente Obejuna cuenta con un poblamiento disperso que agrupa hasta 14 aldeas.

CO-FOB-001**CASA CONSISTORIAL**

| | |
|---------------------------|-------------------------------------|
| PROVINCIA | CÓRDOBA |
| COMARCA | Valle del Guadiato |
| MUNICIPIO | Fuente Obejuna |
| REFERENCIA CATASTRAL | 8484623TH8388S |
| PROTECCIÓN LEY 14/2007 | BCG por Disposición Adicional Sexta |
| CAT. PLANEAMIENTO VIGENTE | N.P.(III) Protección Parcial |
| CAT. PLANEAMIENTO TRAMIT | - |

Interés Arquitectónico: 3**NIVEL I**

Se localiza en la parte más alta de la plaza de Lope de Vega, accediéndose a él mediante una gran escalinata. Ocupa una casa señorial del s. XIX, con estructura de muros de carga y cubierta inclinada de tejas. Su fachada muestra los elementos formales propios del carácter representativo del edificio. (Ver ficha reducida)

Titularidad
Uso Actual
Estado de conservación

**Ayuntamiento
Administrativo**
Normal estado de conservación

CO-FOB-002**EDIFICIO ADMINISTRATIVO. CENTRO GUADALINFO**

| | |
|---------------------------|--------------------|
| PROVINCIA | CÓRDOBA |
| COMARCA | Valle del Guadiato |
| MUNICIPIO | Fuente Obejuna |
| REFERENCIA CATASTRAL | 8483911TH8388S |
| PROTECCIÓN LEY 14/2007 | Sin protección |
| CAT. PLANEAMIENTO VIGENTE | - |
| CAT. PLANEAMIENTO TRAMIT | - |

Interés Arquitectónico: 3**NIVEL I**

Edificio de nueva planta que se construye en una esquina de la plaza principal de la población, frente al Ayuntamiento y el mercado, en una situación idónea para acoger distintas funciones municipales, como el Servicio de urbanismo y asuntos sociales. (Ver ficha reducida)

Titularidad
Uso Actual
Estado de conservación

**Ayuntamiento
Administrativo**
Buen estado de conservación

CO-FOB-003**MERCADO MUNICIPAL**

| | |
|---------------------------|--------------------|
| PROVINCIA | CÓRDOBA |
| COMARCA | Valle del Guadiato |
| MUNICIPIO | Fuente Obejuna |
| REFERENCIA CATASTRAL | 8484622TH8388S |
| PROTECCIÓN LEY 14/2007 | - |
| CAT. PLANEAMIENTO VIGENTE | - |
| CAT. PLANEAMIENTO TRAMIT | - |

Interés Arquitectónico: 2**NIVEL IV**

-

Titularidad
Uso Actual
Estado de conservación

**Ayuntamiento
Administrativo**
-

CO-FOB-004**ESCUELA DE LA CARIDAD. BIBLIOTECA****Interés Arquitectónico: 2****NIVEL IV**

| | |
|---------------------------|-------------------------------------|
| PROVINCIA | CÓRDOBA |
| COMARCA | Valle del Guadiato |
| MUNICIPIO | Fuente Obejuna |
| REFERENCIA CATASTRAL | 8281546TH8388S |
| PROTECCIÓN LEY 14/2007 | BCG por Disposición Adicional Sexta |
| CAT. PLANEAMIENTO VIGENTE | - |
| CAT. PLANEAMIENTO TRAMIT | - |

-
Titularidad
Uso Actual
Estado de conservación

**Ayuntamiento
Biblioteca**

CO-FOB-005**CASA CARDONA. MUSEO****Interés Arquitectónico: 4****NIVEL II**

| | |
|---------------------------|---|
| PROVINCIA | CÓRDOBA |
| COMARCA | Valle del Guadiato |
| MUNICIPIO | Fuente Obejuna |
| REFERENCIA CATASTRAL | 8283613TH8388S |
| PROTECCIÓN LEY 14/2007 | Bien de Interés Cultural (BIC) inscrito |
| CAT. PLANEAMIENTO VIGENTE | - |
| CAT. PLANEAMIENTO TRAMIT | - |

Este palacete modernista (1905-1908), de planta cuadrada, se distribuye en torno a un patio central, destacando en su configuración un gran cuerpo semicircular, a modo de mirador, adosado a uno de los ángulos. Dentro de la composición, el jardín es un elemento destacado. Ha sufrido varias reformas en 190-1902 y 2000.

Titularidad
Uso Actual
Estado de conservación

**Ayuntamiento
Sociocultural
Normal estado de conservación**

CO-FOB-006**GRUPO ESCOLAR GABRIELA MISTRAL****Interés Arquitectónico: 3****NIVEL II**

| | |
|---------------------------|-------------------------------------|
| PROVINCIA | CÓRDOBA |
| COMARCA | Valle del Guadiato |
| MUNICIPIO | Fuente Obejuna |
| REFERENCIA CATASTRAL | 8086108TH8388N |
| PROTECCIÓN LEY 14/2007 | BCG por Disposición Adicional Sexta |
| CAT. PLANEAMIENTO VIGENTE | - |
| CAT. PLANEAMIENTO TRAMIT | - |

Se trata del característico módulo de "microescuelas", esta vez inserto en la trama urbana. Construcción lineal con acceso en el eje y un pequeño porche al que se abren los aseos y las aulas. Se retranquéa de la alineación mediante un espacio libre. Actualmente funciona de guardería.

Titularidad
Uso Actual
Estado de conservación

**Ayuntamiento
Educativo
Normal estado de conservación**

CO-FOB-007**COLEGIO MANUEL CAMACHO****Interés Arquitectónico: 3****NIVEL II**

| | |
|---------------------------|-------------------------------------|
| PROVINCIA | CÓRDOBA |
| COMARCA | Valle del Guadiato |
| MUNICIPIO | Fuente Obejuna |
| REFERENCIA CATASTRAL | 8681727TH8388S |
| PROTECCIÓN LEY 14/2007 | BCG por Disposición Adicional Sexta |
| CAT. PLANEAMIENTO VIGENTE | - |
| CAT. PLANEAMIENTO TRAMIT | - |

Practicamente en el borde de la población se localiza este antiguo Grupo Escolar, edificado en 1928, que hoy mantiene su actividad docente. Su arquitectura se encuadra dentro de los parámetros del regionalismo histórico, conformándose mediante un cuerpo en U y torreones en las esquinas interiores de la fachada principal.

Titularidad
Uso Actual
Estado de conservación

**Ayuntamiento
Educativo
Normal estado de conservación**

CO-FOB-008**CEMENTERIO**

| | |
|---------------------------|-------------------------------------|
| PROVINCIA | CÓRDOBA |
| COMARCA | Valle del Guadiato |
| MUNICIPIO | Fuente Obejuna |
| REFERENCIA CATASTRAL | 8388901TH8388N |
| PROTECCIÓN LEY 14/2007 | BCG por Disposición Adicional Sexta |
| CAT. PLANEAMIENTO VIGENTE | - |
| CAT. PLANEAMIENTO TRAMIT | - |

Interés Arquitectónico: 4**NIVEL II**

Se localiza al norte de la población, a las afueras. De generosas dimensiones, una tapia enjabelgada de blanco encierra un recinto que se organiza en varios sectores y al que se accede a través de una sencilla portada de corte neoclásico. Del conjunto destaca la verticalidad de las sepultura y sus remates vidriados.

Titularidad
Uso Actual
Estado de conservación

**Ayuntamiento
Cementerio
Normal estado de conservación**

CO-FOB-009**GRUPO ESCOLAR SAN CARLOS BORROMEIO**

| | |
|---------------------------|--------------------|
| PROVINCIA | CÓRDOBA |
| COMARCA | Valle del Guadiato |
| MUNICIPIO | Fuente Obejuna |
| REFERENCIA CATASTRAL | 7885902TH8378N |
| PROTECCIÓN LEY 14/2007 | Sin protección |
| CAT. PLANEAMIENTO VIGENTE | - |
| CAT. PLANEAMIENTO TRAMIT | - |

Interés Arquitectónico: 3**NIVEL I**

Tres módulos de "microescuelas" que se distribuyen en una parcela cuyo frente se cierra con un bloque de viviendas de maestros. Unos de los módulos se ha sustituido por una guardería, quedan otros cedidos a diversas asociaciones y las viviendas destinadas a alquiler social. (Ver ficha completa)

Titularidad
Uso Actual
Estado de conservación

**Ayuntamiento
Polivalente
Degradado**

CO-FOB-010**CEMENTERIO (CORONADA)**

| | |
|---------------------------|--------------------|
| PROVINCIA | CÓRDOBA |
| COMARCA | Valle del Guadiato |
| MUNICIPIO | Fuente Obejuna |
| REFERENCIA CATASTRAL | NO CATASTRADO |
| PROTECCIÓN LEY 14/2007 | Sin protección |
| CAT. PLANEAMIENTO VIGENTE | - |
| CAT. PLANEAMIENTO TRAMIT | - |

Interés Arquitectónico: 3**NIVEL II**

Fuera de la población y alineando su cerca enjabelgada a la carretera se localiza este cementerio de dimensiones irregulares al que se accede a través de una portada muy sencilla rematada por una espadaña. Interiormente se resuelve con sepulturas adosadas, de cierta verticalidad.

Titularidad
Uso Actual
Estado de conservación

**Ayuntamiento
Cementerio
Normal estado de conservación**

CO-FOB-011**MICROESCUELAS (CORONADA)**

| | |
|---------------------------|--------------------|
| PROVINCIA | CÓRDOBA |
| COMARCA | Valle del Guadiato |
| MUNICIPIO | Fuente Obejuna |
| REFERENCIA CATASTRAL | 2270302TH8327S |
| PROTECCIÓN LEY 14/2007 | Sin protección |
| CAT. PLANEAMIENTO VIGENTE | - |
| CAT. PLANEAMIENTO TRAMIT | - |

Interés Arquitectónico: 3**NIVEL II**

Se ajusta al tipo original de "microescuelas" y mantiene todavía su actividad docente con algunas transformaciones: sustitución de la cubierta, modificación de huecos y carpinterías, etc. Anexo a este módulo se localizan unas "vivienda de maestros", hoy destinadas a vivienda social y bastante transformadas.

Titularidad
Uso Actual
Estado de conservación

**Ayuntamiento
Educativo
Normal estado de conservación**

CO-FOB-012**SILOS**

PROVINCIA CÓRDOBA
COMARCA Valle del Guadiato
MUNICIPIO Fuente Obejuna
REFERENCIA CATASTRAL 7785503TH8378N

PROTECCIÓN LEY 14/2007 Sin protección
CAT. PLANEAMIENTO VIGENTE -
CAT. PLANEAMIENTO TRAMIT -

Interés Arquitectónico: 3**NIVEL II**

Ejemplo de la arquitectura industrial ligada a la producción agrícola, constituye un hito visual en muchas de las poblaciones cordobesas, una de las provincias con más concentración de estas instalaciones. Actualmente relegados a almacén tienen un gran potencial de uso. Alquilado actualmente a un particular.

Titularidad
Uso Actual
Estado de conservación

Cesión de uso Industrial
Normal estado de conservación

CO-FOB-013**CEMENTERIO (ARGALLÓN)**

PROVINCIA CÓRDOBA
COMARCA Valle del Guadiato
MUNICIPIO Fuente Obejuna
REFERENCIA CATASTRAL 2614412TH8321S

PROTECCIÓN LEY 14/2007 BCG por Disposición Adicional Sexta
CAT. PLANEAMIENTO VIGENTE -
CAT. PLANEAMIENTO TRAMIT -

Interés Arquitectónico: 3**NIVEL II**

De reducidas dimensiones, se sitúa contiguo a la iglesia, ocupando un lugar destacado en el pequeño conjunto urbano de esta pedanía, delimitado por una cerca enjabelgada en la que destacan algunos detalles ornamentales. Interiormente acoge distintos tipos de sepultura siendo de especial interés los de bóvedas trasdosadas y encaladas.

Titularidad
Uso Actual
Estado de conservación

Ayuntamiento Cementerio
Normal estado de conservación

CO-FOB-014**ANT. ESCUELAS. CONSULTORIO MÉDICO(CAÑADA DEL GAMO)**

PROVINCIA CÓRDOBA
COMARCA Valle del Guadiato
MUNICIPIO Fuente Obejuna
REFERENCIA CATASTRAL 9614301TH8391S

PROTECCIÓN LEY 14/2007 Sin protección
CAT. PLANEAMIENTO VIGENTE -
CAT. PLANEAMIENTO TRAMIT -

Interés Arquitectónico: 3**NIVEL II**

Lo que fuera el módulo original de las "microescuelas" han sido sustituidas por otra construcción, también de carácter docente y de construcción reciente. Junto a esta se localizan unas "viviendas de maestro", hoy reconvertidas en consultorio médico de esta pequeña pedanía de Fuente Obejuna.

Titularidad
Uso Actual
Estado de conservación

Ayuntamiento Hospitalario
Normal estado de conservación

CO-FOB-015**CEMENTERIO (OJUELOS BAJOS)**

PROVINCIA CÓRDOBA
COMARCA Valle del Guadiato
MUNICIPIO Fuente Obejuna
REFERENCIA CATASTRAL 14029A09300188

PROTECCIÓN LEY 14/2007 -
CAT. PLANEAMIENTO VIGENTE -
CAT. PLANEAMIENTO TRAMIT -

Interés Arquitectónico: 2**NIVEL IV**

-

Titularidad
Uso Actual
Estado de conservación

Ayuntamiento Cementerio
-

CO-FOB-016**GRUPO ESCOLAR (OJUELOS BAJOS)****Interés Arquitectónico: 2****NIVEL IV**

PROVINCIA CÓRDOBA
 COMARCA Valle del Guadiato
 MUNICIPIO Fuente Obejuna
 REFERENCIA CATASTRAL 1808301TH9310N

PROTECCIÓN LEY 14/2007 -
 CAT. PLANEAMIENTO VIGENTE -
 CAT. PLANEAMIENTO TRAMIT -

-
 Titularidad
 Uso Actual
 Estado de conservación

**Ayuntamiento
Educativo**

-

CO-FOB-017**CEMENTERIO (PICONCILLO)****Interés Arquitectónico: 2****NIVEL IV**

PROVINCIA CÓRDOBA
 COMARCA Valle del Guadiato
 MUNICIPIO Fuente Obejuna
 REFERENCIA CATASTRAL 4185201TH8248N

PROTECCIÓN LEY 14/2007 -
 CAT. PLANEAMIENTO VIGENTE -
 CAT. PLANEAMIENTO TRAMIT -

-
 Titularidad
 Uso Actual
 Estado de conservación

**Ayuntamiento
Cementerio**

-

CO-FOB-018**CEMENTERIO (OJUELOS ALTOS)****Interés Arquitectónico: 2****NIVEL IV**

PROVINCIA CÓRDOBA
 COMARCA Valle del Guadiato
 MUNICIPIO Fuente Obejuna
 REFERENCIA CATASTRAL 14029A08800042

PROTECCIÓN LEY 14/2007 -
 CAT. PLANEAMIENTO VIGENTE -
 CAT. PLANEAMIENTO TRAMIT -

-
 Titularidad
 Uso Actual
 Estado de conservación

**Ayuntamiento
Cementerio**

-

CO-FOB-019**AGRUPACIÓN MIXTA (NAVALCUERVO)****Interés Arquitectónico: 3****NIVEL II**

PROVINCIA CÓRDOBA
 COMARCA Valle del Guadiato
 MUNICIPIO Fuente Obejuna
 REFERENCIA CATASTRAL 8019302TH9381N

PROTECCIÓN LEY 14/2007 Sin protección
 CAT. PLANEAMIENTO VIGENTE -
 CAT. PLANEAMIENTO TRAMIT -

Agrupación de dos módulos de lo que sería una primera evolución de las "microescuelas", con un porche intermedio desde el que se accedía a las aulas. Hoy es el Consultorio Médico, habiéndose introducido alguna modificación como la eliminación de ventanas, sustitución carpinterías, etc. En el entorno todavía permanecen las "viviendas de maestros".

-
 Titularidad
 Uso Actual
 Estado de conservación

**Ayuntamiento
Asistencial
Normal estado de conservación**

CO-FOB-020**C.P.R. MAESTRO JOSÉ ALCOLEA (OJUELOS ALTOS)****Interés Arquitectónico: 3****NIVEL II**

PROVINCIA CÓRDOBA
 COMARCA Valle del Guadiato
 MUNICIPIO Fuente Obejuna
 REFERENCIA CATASTRAL 3987008TH9238N

PROTECCIÓN LEY 14/2007 Sin protección
 CAT. PLANEAMIENTO VIGENTE -
 CAT. PLANEAMIENTO TRAMIT -

En este caso se trata de la agrupación de un módulo de “microescuelas” y otro de “viviendas de maestros” que actualmente funcionan en su conjunto como colegio rural. Como es habitual se sitúan en el borde de la población y adoptando los mismos criterios constructivos y formales, con pequeñas modificaciones como el empleo de ladrillo cara vista.

Titularidad
 Uso Actual
 Estado de conservación

**Ayuntamiento
 Educativo
 Normal estado de conservación**

CO-FOB-021**CEMENTERIO (ALCORNOCAL Y LOS PÁNCHEZ)****Interés Arquitectónico: 2****NIVEL IV**

PROVINCIA CÓRDOBA
 COMARCA Valle del Guadiato
 MUNICIPIO Fuente Obejuna
 REFERENCIA CATASTRAL 14029A08900002

PROTECCIÓN LEY 14/2007 -
 CAT. PLANEAMIENTO VIGENTE -
 CAT. PLANEAMIENTO TRAMIT -

-

Titularidad
 Uso Actual
 Estado de conservación

**Ayuntamiento
 Cementerio
 -**

CO-FOB-022**GRUPO ESCOLAR (POSADILLA)****Interés Arquitectónico: 3****NIVEL II**

PROVINCIA CÓRDOBA
 COMARCA Valle del Guadiato
 MUNICIPIO Fuente Obejuna
 REFERENCIA CATASTRAL 0795101UH0209N

PROTECCIÓN LEY 14/2007 Sin protección
 CAT. PLANEAMIENTO VIGENTE -
 CAT. PLANEAMIENTO TRAMIT -

En el borde de la pedanía se localiza este conjunto que integra un módulo de las primeras “microescuelas”, otro más evolucionado, de cubierta partida e iluminación superior y, en medio, un módulo de “viviendas de maestro”. Salvo el primer módulo, destinado a almacén, el resto mantiene su uso docente.

Titularidad
 Uso Actual
 Estado de conservación

**Ayuntamiento
 Educativo
 Normal estado de conservación**

CO-FOB-023**CEMENTERIO (POSADILLA)****Interés Arquitectónico: 2****NIVEL IV**

PROVINCIA CÓRDOBA
 COMARCA Valle del Guadiato
 MUNICIPIO Fuente Obejuna
 REFERENCIA CATASTRAL NO CATASTRADO

PROTECCIÓN LEY 14/2007 -
 CAT. PLANEAMIENTO VIGENTE -
 CAT. PLANEAMIENTO TRAMIT -

-

Titularidad
 Uso Actual
 Estado de conservación

**Ayuntamiento
 Cementerio
 -**

CO-FOB-024**CENTRO DE SALUD (LOS MORENOS)**

PROVINCIA CÓRDOBA
 COMARCA Valle del Guadiato
 MUNICIPIO Fuente Obejuna
 REFERENCIA CATASTRAL 3447302TH9234N

PROTECCIÓN LEY 14/2007 Sin protección
 CAT. PLANEAMIENTO VIGENTE -
 CAT. PLANEAMIENTO TRAMIT -

Interés Arquitectónico: 3**NIVEL II**

Antiguas “microescuelas” de un tipo más evolucionado, con cubierta partida e iluminación superior, reconvertidas en Centro de Salud y centro cívico de esta pequeña pedanía. Tal como es habitual, anexo se localiza una “vivienda de maestros” destinada actualmente, también como en otros casos, a vivienda social.

Titularidad
 Uso Actual
 Estado de conservación

**Ayuntamiento
 Hospitalario
 Normal estado de conservación**

CO-FOB-025**AGRUPACIÓN RODRÍGUEZ CABEZAS (CUENCA)**

PROVINCIA CÓRDOBA
 COMARCA Valle del Guadiato
 MUNICIPIO Fuente Obejuna
 REFERENCIA CATASTRAL 6150302TH7465S

PROTECCIÓN LEY 14/2007 Sin protección
 CAT. PLANEAMIENTO VIGENTE -
 CAT. PLANEAMIENTO TRAMIT -

Interés Arquitectónico: 3**NIVEL II**

Módulo de las “microescuelas” originales situado en el borde del conjunto urbano de esta pequeña pedanía de Fuente Obejuna. Actualmente funciona como Consultorio Médico de la población, habiéndose introducido algunas modificaciones como la sustitución de la cubierta, alteración de huecos, etc.

Titularidad
 Uso Actual
 Estado de conservación

**Ayuntamiento
 Hospitalario
 Normal estado de conservación**

CO-FOB-026**AGRUPACIÓN BEATRIZ GALINDO (CARDENCHOSA)**

PROVINCIA CÓRDOBA
 COMARCA Valle del Guadiato
 MUNICIPIO Fuente Obejuna
 REFERENCIA CATASTRAL 4148008TH9244N

PROTECCIÓN LEY 14/2007 Sin protección
 CAT. PLANEAMIENTO VIGENTE -
 CAT. PLANEAMIENTO TRAMIT -

Interés Arquitectónico: 3**NIVEL I**

Dentro de la pequeña pedanía de la Cardenchosa se localiza este módulo de lo que fueran unas antiguas “microescuelas, hoy reconvertidas en centro cívico y sede de distintas asociaciones de este núcleo rural. (Ver ficha reducida)

Titularidad
 Uso Actual
 Estado de conservación

**Ayuntamiento
 Sociocultural
 Normal estado de conservación**

CO-FOB-027**CEMENTERIO (CUENCA)**

PROVINCIA CÓRDOBA
 COMARCA Valle del Guadiato
 MUNICIPIO Fuente Obejuna
 REFERENCIA CATASTRAL 14029A07100219

PROTECCIÓN LEY 14/2007 Sin protección
 CAT. PLANEAMIENTO VIGENTE -
 CAT. PLANEAMIENTO TRAMIT -

Interés Arquitectónico: 3**NIVEL II**

Pequeño cementerio de la pedanía de Cuenca que se organiza con un esquema muy sencillo con acceso en el eje y un recinto rectangular definido por un muro al que se adosan los nichos perimetralmente, quedando la superficie interior para los enterramientos de suelo.

Titularidad
 Uso Actual
 Estado de conservación

**Ayuntamiento
 Cementerio
 Normal estado de conservación**

MUNICIPIO**FUENTE PALMERA**

Fuente Palmera es una de las “Nuevas Poblaciones” que se fundaron en el proceso de colonización de Sierra Morena durante el reinado de Carlos III y cuya “Feligresía” incluía aldeas como Aldea del Rio, Fuente Carreteros (población independiente desde 2018), Herrerías, Ochavillo del Rio, Los Silillos, Peñalosa, Villalon y La Ventilla que siguen siendo poblaciones dependientes. Bajo la supervisión del superintendente Olavide se fue colonizando el territorio, escogiendo los emplazamientos para estas nuevas poblaciones, próximos a los caminos Reales. Con un trazado de calles ortogonales, en torno a la plaza principal se disponen los edificios representativos, en este caso la iglesia flanqueada por el edificio del Pósito a un lado y las Casas Consistoriales al otro, con un alzado contundente y una cierta unidad formal. Además de la población principal, el resto de núcleos cuentan con edificios administrativos, algunos interesantes, así como equipamiento docente, “microescuelas”.

CO-FPA-001**CASA CONSISTORIAL**

| | |
|---------------------------|-------------------------------------|
| PROVINCIA | CÓRDOBA |
| COMARCA | Valle Medio del Guadalquivir |
| MUNICIPIO | Fuente Palmera |
| REFERENCIA CATASTRAL | 4541505UG1745S |
| PROTECCIÓN LEY 14/2007 | BCG por Disposición Adicional Sexta |
| CAT. PLANEAMIENTO VIGENTE | Protección Estructural B (FP1) |
| CAT. PLANEAMIENTO TRAMIT | - |

Interés Arquitectónico: 3**NIVEL I**

Dentro de la estructura urbana de la ciudad, marcada por las directrices propias de las poblaciones de fundación carolingia, el Ayuntamiento se sitúa en la plaza principal, integrándose en una composición de tratamiento uniforme que engloba a la Iglesia de la Concepción y, a continuación, el Pósito. (Ver ficha reducida)

Titularidad
Uso Actual
Estado de conservación

**Ayuntamiento
Administrativo
Normal estado de conservación**

CO-FPA-002**EDIFICIO DE USOS MÚLTIPLES. BIBLIOTECA**

| | |
|---------------------------|------------------------------|
| PROVINCIA | CÓRDOBA |
| COMARCA | Valle Medio del Guadalquivir |
| MUNICIPIO | Fuente Palmera |
| REFERENCIA CATASTRAL | 4651903UG1745S |
| PROTECCIÓN LEY 14/2007 | Sin protección |
| CAT. PLANEAMIENTO VIGENTE | - |
| CAT. PLANEAMIENTO TRAMIT | - |

Interés Arquitectónico: 4**NIVEL I**

Este edificio que puede considerarse de nueva planta, integra dentro de su parcela una casa de la época de la fundación de la ciudad, cuya fachada se abre Plaza Real, frente a las Casas Consistoriales, completándose el resto con una construcción ex-novo con un tratamiento singular de sus alzados. (Ver ficha reducida)

Titularidad
Uso Actual
Estado de conservación

**Ayuntamiento
Polivalente
Buen estado de conservación**

CO-FPA-003**COLEGIO PURÍSIMA CONCEPCIÓN**

| | |
|---------------------------|------------------------------|
| PROVINCIA | CÓRDOBA |
| COMARCA | Valle Medio del Guadalquivir |
| MUNICIPIO | Fuente Palmera |
| REFERENCIA CATASTRAL | 4653519UG1745S |
| PROTECCIÓN LEY 14/2007 | Sin protección |
| CAT. PLANEAMIENTO VIGENTE | - |
| CAT. PLANEAMIENTO TRAMIT | - |

Interés Arquitectónico: 3**NIVEL II**

Supone una evolución de las “microescuelas” de las que hay numeros ejemplos en la provincia. En este caso, dos construcciones lineales, de dos plantas y cubierta a dos aguas que se disponen en paralelo dejando espacios de relación intermedios. Sus características formales y constructivas se ajustan al modelo establecido.

Titularidad
Uso Actual
Estado de conservación

**Ayuntamiento
Educativo
Normal estado de conservación**

CO-FPA-004**COLEGIO PÚBLICO FEDERICO GARCÍA LORCA****Interés Arquitectónico: 2****NIVEL IV**

PROVINCIA CÓRDOBA
 COMARCA Valle Medio del Guadalquivir
 MUNICIPIO Fuente Palmera
 REFERENCIA CATASTRAL 5055501UG1755N

PROTECCIÓN LEY 14/2007 -
 CAT. PLANEAMIENTO VIGENTE -
 CAT. PLANEAMIENTO TRAMIT -

-
 Titularidad
 Uso Actual
 Estado de conservación

**Ayuntamiento
 Educativo**

CO-FPA-005**CEMENTERIO****Interés Arquitectónico: 3****NIVEL II**

PROVINCIA CÓRDOBA
 COMARCA Valle Medio del Guadalquivir
 MUNICIPIO Fuente Palmera
 REFERENCIA CATASTRAL 001000200UG17E

PROTECCIÓN LEY 14/2007 Sin protección
 CAT. PLANEAMIENTO VIGENTE -
 CAT. PLANEAMIENTO TRAMIT -

Al norte de la población y al pie de la carretera. De dimensiones rectangulares y ordenado. Con un cuerpo de acceso sencillo y de líneas escuetas, interiormente se organiza simétricamente respecto al eje, con una zona central ajardinada y pandas de nichos en los laterales. Exteriormente, una amplia cuadrícula de naranjos acoge el aparcamiento.

Titularidad
 Uso Actual
 Estado de conservación

**Ayuntamiento
 Cementerio
 Normal estado de conservación**

CO-FPA-006**MICROESCUELAS (LOS SILILLOS). CENTRO VECINAL****Interés Arquitectónico: 3****NIVEL I**

PROVINCIA CÓRDOBA
 COMARCA Valle Medio del Guadalquivir
 MUNICIPIO Fuente Palmera
 REFERENCIA CATASTRAL 2440609UG1724S

PROTECCIÓN LEY 14/2007 Sin protección
 CAT. PLANEAMIENTO VIGENTE -
 CAT. PLANEAMIENTO TRAMIT -

Este edificio utilizado como equipamiento de barrio y que comparte parcela con un centro docente de educación primaria, es una ejemplo de las primeras "microescuelas" que se llevan a cabo entre 1940/60, dentro de un ambicioso programa de escolarización promovido por la Diputación de Córdoba. (Ver ficha completa)

Titularidad
 Uso Actual
 Estado de conservación

**Ayuntamiento
 Polivalente
 Degradado**

CO-FPA-007**COLEGIO PÚBLICO (LOS SILILLOS)****Interés Arquitectónico: 2****NIVEL IV**

PROVINCIA CÓRDOBA
 COMARCA Valle Medio del Guadalquivir
 MUNICIPIO Fuente Palmera
 REFERENCIA CATASTRAL 2440202UG1724S

PROTECCIÓN LEY 14/2007 -
 CAT. PLANEAMIENTO VIGENTE -
 CAT. PLANEAMIENTO TRAMIT -

-
 Titularidad
 Uso Actual
 Estado de conservación

**Ayuntamiento
 Educativo**

CO-FPA-008**EDIFICIO DE USOS MÚLTIPLES (LA VENTILLA)****Interés Arquitectónico: 2****NIVEL IV**

PROVINCIA CÓRDOBA
 COMARCA Valle Medio del Guadalquivir
 MUNICIPIO Fuente Palmera
 REFERENCIA CATASTRAL 7661601UG1776S

PROTECCIÓN LEY 14/2007 -
 CAT. PLANEAMIENTO VIGENTE -
 CAT. PLANEAMIENTO TRAMIT -

-
 Titularidad
 Uso Actual
 Estado de conservación

**Ayuntamiento
 Administrativo**

CO-FPA-009**COLEGIO PÚBLICO (PEÑALOSA)****Interés Arquitectónico: 2****NIVEL IV**

PROVINCIA CÓRDOBA
 COMARCA Valle Medio del Guadalquivir
 MUNICIPIO Fuente Palmera
 REFERENCIA CATASTRAL 6381501UG1768S

PROTECCIÓN LEY 14/2007 -
 CAT. PLANEAMIENTO VIGENTE -
 CAT. PLANEAMIENTO TRAMIT -

-
 Titularidad
 Uso Actual
 Estado de conservación

**Ayuntamiento
 Educativo**

CO-FPA-010**ANTIGUAS MICROESCUELAS.C. FORMA.(OCHAVILLO DL RÍO)****Interés Arquitectónico: 3****NIVEL I**

PROVINCIA CÓRDOBA
 COMARCA Valle Medio del Guadalquivir
 MUNICIPIO Fuente Palmera
 REFERENCIA CATASTRAL 2409802UG1820N

PROTECCIÓN LEY 14/2007 Sin protección
 CAT. PLANEAMIENTO VIGENTE -
 CAT. PLANEAMIENTO TRAMIT -

Este módulo de “microescuelas” formaba parte de una serie más amplia que se alineaba a la calle Escuelas y que integraba varios módulos de aulas y “viviendas de maestros nacionales”, las cuales todavía se conservan. Todo ello parte del ambicioso programa de escolarización promovido por la Diputación de Córdoba. (Ver ficha completa)

Titularidad
 Uso Actual
 Estado de conservación

**Ayuntamiento
 Polivalente
 Degradado**

CO-FPA-011**EDIFICIO ADMINISTRATIVO (OCHAVILLO DEL RIO)****Interés Arquitectónico: 4****NIVEL I**

PROVINCIA CÓRDOBA
 COMARCA Valle Medio del Guadalquivir
 MUNICIPIO Fuente Palmera
 REFERENCIA CATASTRAL 2411215UG1821S

PROTECCIÓN LEY 14/2007 Sin protección
 CAT. PLANEAMIENTO VIGENTE -
 CAT. PLANEAMIENTO TRAMIT -

Ochavillo del Río es una Entidad Local Autónoma (ELA) dependiente de Fuente Palmera y, como tal, cuenta con su edificio administrativo municipal. En este caso un ejemplo de vivienda de gran propietario, que dan a la Plaza Real sobre la que se ha llevado a cabo una acertada intervención de rehabilitación. (Ver ficha reducida)

Titularidad
 Uso Actual
 Estado de conservación

**Ayuntamiento
 Administrativo
 Normal estado de conservación**

CO-FPA-012

C.P. JUAN RAMÓN JIMÉNEZ (CAÑADA DE RABADABÁN)

Interés Arquitectónico: 2

NIVEL IV



PROVINCIA CÓRDOBA
COMARCA Valle Medio del Guadalquivir
MUNICIPIO Fuente Palmera
REFERENCIA CATASTRAL 41039A00800124

PROTECCIÓN LEY 14/2007 -
CAT. PLANEAMIENTO VIGENTE -
CAT. PLANEAMIENTO TRAMIT -

-
Titularidad
Uso Actual
Estado de conservación

**Ayuntamiento
Educativo**

-

MUNICIPIO**FUENTE-TÓJAR**

Fuente-Tójar se localiza al Sureste de la provincia, en la depresión Priego-Alcaudete, en un paisaje donde predomina el olivar y una topografía relativamente horizontal. El núcleo de población se asienta en las faldas de tres pequeños cerros, teniendo como eje principal a la carretera de Córdoba a Granada. El casco urbano, con un caserío modesto de arquitectura popular de una y dos plantas, se organiza según un trazado irregular de calles estrechas. Dentro del conjunto destaca el edificio de la Plaza de Abastos, un ejemplo de arquitectura regionalista que se coloca de manera exenta atravesando una manzana.

CO-FTO-001**CONSULTORIO MÉDICO****Interés Arquitectónico: 2****NIVEL IV**

PROVINCIA CÓRDOBA
 COMARCA Subbética
 MUNICIPIO Fuente-Tójar
 REFERENCIA CATASTRAL 8920021UG9582S

PROTECCIÓN LEY 14/2007 -
 CAT. PLANEAMIENTO VIGENTE -
 CAT. PLANEAMIENTO TRAMIT -

-
 Titularidad
 Uso Actual
 Estado de conservación

**Ayuntamiento
 Hospitalario**

CO-FTO-002**MERCADO DE ABASTOS****Interés Arquitectónico: 3****NIVEL II**

PROVINCIA CÓRDOBA
 COMARCA Subbética
 MUNICIPIO Fuente-Tójar
 REFERENCIA CATASTRAL 8720405UG9582S

PROTECCIÓN LEY 14/2007 BCG por Disposición Adicional Sexta
 CAT. PLANEAMIENTO VIGENTE -
 CAT. PLANEAMIENTO TRAMIT -

Edificio singular formado por una nave que se inserta en el caserío atravesando la manzana con calles peatonales a ambos lados. Construido con muros de fábrica de ladrillo visto y cubierta de teja a dos aguas, está fechado en 1929 y a esta época se corresponde el tratamiento historicista del conjunto.

Titularidad
 Uso Actual
 Estado de conservación

**Ayuntamiento
 Comercial**
Normal estado de conservación

CO-FTO-003**GUARDERÍA MUNICIPAL. ANTIGUAS MICROESCUELAS****Interés Arquitectónico: 3****NIVEL II**

PROVINCIA CÓRDOBA
 COMARCA Subbética
 MUNICIPIO Fuente-Tójar
 REFERENCIA CATASTRAL 8621401UG9582S

PROTECCIÓN LEY 14/2007 Sin protección
 CAT. PLANEAMIENTO VIGENTE -
 CAT. PLANEAMIENTO TRAMIT -

Esta guardería agrupa una serie de construcciones que van desde las "microescuelas" más elementales, hasta módulos posteriores, con el mismo programa y sencillez formal pero de mayor escala de los espacios interiores y ventanales. Ejemplos similares encontramos repartidos por toda la provincia.

Titularidad
 Uso Actual
 Estado de conservación

**Ayuntamiento
 Educativo**
Normal estado de conservación

CO-FTO-004**MUSEO HISTÓRICO MUNICIPAL Y HOGAR DEL PENSIONISTA.****Interés Arquitectónico: 2****NIVEL IV**

PROVINCIA CÓRDOBA
 COMARCA Subbética
 MUNICIPIO Fuente-Tójar
 REFERENCIA CATASTRAL 8921605UG9582S

PROTECCIÓN LEY 14/2007 -
 CAT. PLANEAMIENTO VIGENTE -
 CAT. PLANEAMIENTO TRAMIT -

-
 Titularidad
 Uso Actual
 Estado de conservación

**Ayuntamiento
 Polivalente**

CO-FTO-005**ERMITA DEL CALVARIO****Interés Arquitectónico: 3****NIVEL II**

PROVINCIA CÓRDOBA
 COMARCA Subbética
 MUNICIPIO Fuente-Tójar
 REFERENCIA CATASTRAL 14031A00900161

PROTECCIÓN LEY 14/2007 BCG por Disposición Adicional Sexta
 CAT. PLANEAMIENTO VIGENTE -
 CAT. PLANEAMIENTO TRAMIT -

Ubicada en una loma a las afueras de la población, su construcción se atribuye a un militar que la mandó edificar tras la Guerra Civil, en 1945. Ha pasado por etapas de abandono, utilizándose esporádicamente como kiosco de apoyo a la feria del ganado que se celebraba en el entorno.

Titularidad
 Uso Actual
 Estado de conservación

**Ayuntamiento
 Religioso
 Normal estado de conservación**

CO-FTO-006**ERMITA DE SAN JOSÉ****Interés Arquitectónico: 2****NIVEL IV**

PROVINCIA CÓRDOBA
 COMARCA Subbética
 MUNICIPIO Fuente-Tójar
 REFERENCIA CATASTRAL 000300100UG95B

PROTECCIÓN LEY 14/2007 -
 CAT. PLANEAMIENTO VIGENTE -
 CAT. PLANEAMIENTO TRAMIT -

-
 Titularidad
 Uso Actual
 Estado de conservación

**Ayuntamiento
 Religioso**

MUNICIPIO

GRANJUELA (LA)

Entre Los Blázquez y Peñarroya-Pueblonuevo, este núcleo urbano cuyo origen se remonta al siglo XV y que se funda con vecinos de Fuente Obejuna, sufre una destrucción masiva de su caserío durante la Guerra Civil. De hecho, ésta será una de las poblaciones “adoptadas” por el organismo de Regiones Devastadas que llevó a cabo en este municipio una reconstrucción de sus edificios institucionales, religiosos y educativos, además de parte de su caserío, siguiendo unos parámetros constructivos y formales unitarios, impuestos desde las oficinas centrales del organismo que integran la arquitectura vernácula con elementos historicistas , añadiendo en este caso materiales locales como el granito. Es por ello que la trama urbana se organiza según una trama ortogonal, con la plaza principal en la confluencia de los principales caminos y la iglesia y el Ayuntamiento presidiendo este ámbito, mientras que el colegio se apoya en el otro eje.

CO-GRA-001**CASA CONSTITUCIONAL**

| | |
|---------------------------|-------------------------------------|
| PROVINCIA | CÓRDOBA |
| COMARCA | Valle del Guadiato |
| MUNICIPIO | Granjuela (La) |
| REFERENCIA CATASTRAL | 4698004TH9449N |
| PROTECCIÓN LEY 14/2007 | BCG por Disposición Adicional Sexta |
| CAT. PLANEAMIENTO VIGENTE | Protección Estructural (E2) |
| CAT. PLANEAMIENTO TRAMIT | - |

Interés Arquitectónico: 3**NIVEL I**

Dentro de las intervenciones que el organismo de Regiones Devastadas lleva a cabo en este “pueblo adoptado”, se construye el Ayuntamiento, siguiendo los parámetros formales y constructivos que caracterizarán la arquitectura de este organismo y este periodo, en este caso introduciendo elementos locales como el granito. (Ver ficha reducida)

Titularidad
Uso Actual
Estado de conservación

**Ayuntamiento
Administrativo
Normal estado de conservación**

CO-GRA-002**CONSULTORIO MÉDICO**

| | |
|---------------------------|--------------------|
| PROVINCIA | CÓRDOBA |
| COMARCA | Valle del Guadiato |
| MUNICIPIO | Granjuela (La) |
| REFERENCIA CATASTRAL | 4798001TH9449N |
| PROTECCIÓN LEY 14/2007 | - |
| CAT. PLANEAMIENTO VIGENTE | - |
| CAT. PLANEAMIENTO TRAMIT | - |

Interés Arquitectónico: 2**NIVEL IV**

-

Titularidad
Uso Actual
Estado de conservación

**Ayuntamiento
Hospitalario**

CO-GRA-003**GRUPO ESCOLAR CP GUADIATO II**

| | |
|---------------------------|-------------------------------------|
| PROVINCIA | CÓRDOBA |
| COMARCA | Valle del Guadiato |
| MUNICIPIO | Granjuela (La) |
| REFERENCIA CATASTRAL | 4899015TH9449N |
| PROTECCIÓN LEY 14/2007 | BCG por Disposición Adicional Sexta |
| CAT. PLANEAMIENTO VIGENTE | - |
| CAT. PLANEAMIENTO TRAMIT | - |

Interés Arquitectónico: 3**NIVEL II**

El edificio se sitúa exento en una amplia parcela, de planta en V con el vértice achaflanado y dos cuerpos salientes flanqueando el acceso. De una sola altura, las aulas se distribuyen en las alas y las zonas comunes en el centro. Su construcción, así como sus características tipológicas se enmarcan dentro de los parámetros impuestos por RR.DD.

Titularidad
Uso Actual
Estado de conservación

**Ayuntamiento
Educativo
Buen estado de conservación**

CO-GRA-004**PISCINA MUNICIPAL****Interés Arquitectónico: 2****NIVEL IV**

PROVINCIA CÓRDOBA
 COMARCA Valle del Guadiato
 MUNICIPIO Granjuela (La)
 REFERENCIA CATASTRAL 4696217TH9449N

PROTECCIÓN LEY 14/2007 -
 CAT. PLANEAMIENTO VIGENTE -
 CAT. PLANEAMIENTO TRAMIT -

-
 Titularidad
 Uso Actual
 Estado de conservación

**Ayuntamiento
 Deportivo**

-

CO-GRA-005**EDIFICIO DE USOS MÚLTIPLES. ANTIGUA ALMAZARA****Interés Arquitectónico: 3****NIVEL II**

PROVINCIA CÓRDOBA
 COMARCA Valle del Guadiato
 MUNICIPIO Granjuela (La)
 REFERENCIA CATASTRAL 4599010TH9449N

PROTECCIÓN LEY 14/2007 Sin protección
 CAT. PLANEAMIENTO VIGENTE -
 CAT. PLANEAMIENTO TRAMIT -

-
 Esta instalación, inaugurada en 2014, acoge el "Centro de interpretación de las aves esteparias", ocupando el edificio que fuera la antigua almazara de La Granjuela, un recinto cerrado con naves y un patio previo. En la adecuación del edificio se han conservando algunos de los materiales y maquinaria relacionados con la producción de aceite.

Titularidad
 Uso Actual
 Estado de conservación

**Ayuntamiento
 Cultural
 Buen estado de conservación**

CO-GRA-006**CEMENTERIO MUNICIPAL SAN JOSÉ****Interés Arquitectónico: 2****NIVEL IV**

PROVINCIA CÓRDOBA
 COMARCA Valle del Guadiato
 MUNICIPIO Granjuela (La)
 REFERENCIA CATASTRAL 14032A00500008

PROTECCIÓN LEY 14/2007 -
 CAT. PLANEAMIENTO VIGENTE -
 CAT. PLANEAMIENTO TRAMIT -

-
 Titularidad
 Uso Actual
 Estado de conservación

**Ayuntamiento
 Cementerio**

-

MUNICIPIO**GUADALCÁZAR**

Guadalcázar se sitúa muy cerca de la capital cordobesa y entre dos poblaciones carolinas, La Carlota y Fuente Palmera. Se tiene constancia de la existencia de una ciudad romana en el siglo IV llamada Cárbula a la que Plinio hacía mención y que, según algunos historiadores, podría ser la actual Guadalcázar. Tras ser reconquistada, en 1236, Fernando III dona esta localidad a don Gonzalo Fernández de Córdoba, convirtiéndose en marquesado en 1609 en favor de don Diego Fernández de Córdoba, Virrey del Perú. A ésta época corresponde el palacio de los Marqueses de Guadalcázar que incluye la Torre Mocha, la única que permanece de lo que probablemente fue un recinto con cuatro torres. Y a su lado la iglesia de Nuestra Sra. de Gracia, también de la misma época. El caserío, modesto se extiende hacia el este con una primera ocupación en forma ovalada en cuyo perímetro se localiza el Ayuntamiento y enfrente el edificio de la biblioteca, un edificio singular de indudable interés arquitectónico.

CO-GUA-001**CONSISTORIO MUNICIPAL****Interés Arquitectónico: 2****NIVEL IV**

PROVINCIA CÓRDOBA
 COMARCA Valle Medio del Guadalquivir
 MUNICIPIO Guadalcázar
 REFERENCIA CATASTRAL 8709310UG2880N

PROTECCIÓN LEY 14/2007 -
 CAT. PLANEAMIENTO VIGENTE -
 CAT. PLANEAMIENTO TRAMIT -

-
 Titularidad
 Uso Actual
 Estado de conservación

**Ayuntamiento
Administrativo**

-

CO-GUA-002**BIBLIOTECA MUNICIPAL ANTONIO GALA****Interés Arquitectónico: 5****NIVEL I**

PROVINCIA CÓRDOBA
 COMARCA Valle Medio del Guadalquivir
 MUNICIPIO Guadalcázar
 REFERENCIA CATASTRAL 8808513UG2880N

PROTECCIÓN LEY 14/2007 Sin protección
 CAT. PLANEAMIENTO VIGENTE -
 CAT. PLANEAMIENTO TRAMIT -

Enfrentada al ayuntamiento, la biblioteca se configura como una caja compacta de hormigón de 7 m. de altura que, recostada sobre su medianera trasera, se vuelca sobre el jardín delantero y el edificio consistorial. Un proyecto de los arquitectos Rafael Alcántara, Miguel A. Lázaro, Francisco López y Gudula Rudolf. (Ver ficha reducida)

Titularidad
 Uso Actual
 Estado de conservación

**Ayuntamiento
Biblioteca
Buen estado de conservación****CO-GUA-003****CONSULTORIO MÉDICO****Interés Arquitectónico: 2****NIVEL IV**

PROVINCIA CÓRDOBA
 COMARCA Valle Medio del Guadalquivir
 MUNICIPIO Guadalcázar
 REFERENCIA CATASTRAL 8710201UG2881S

PROTECCIÓN LEY 14/2007 -
 CAT. PLANEAMIENTO VIGENTE -
 CAT. PLANEAMIENTO TRAMIT -

-
 Titularidad
 Uso Actual
 Estado de conservación

**Ayuntamiento
Hospitalario**

-

CO-GUA-004**TORRE MOCHA****Interés Arquitectónico: 5****NIVEL II**

PROVINCIA CÓRDOBA
 COMARCA Valle Medio del Guadalquivir
 MUNICIPIO Guadalcázar
 REFERENCIA CATASTRAL 8709101UG2881S

PROTECCIÓN LEY 14/2007 Bien de Interés Cultural (BIC) inscrito
 CAT. PLANEAMIENTO VIGENTE -
 CAT. PLANEAMIENTO TRAMIT -

Esta torre es lo que queda del palacio de los marqueses de Guadalcázar, construido por Diego Fernández de Córdoba en 1609 y que al parecer constaba de un cuerpo alargado con dos torres en los extremos. La torre existente es toda de ladrillo y estuvo cubierta a cuatro aguas.

Titularidad
 Uso Actual
 Estado de conservación

Ayuntamiento Cultural
Normal estado de conservación


CO-GUA-005**PISCINA MUNICIPAL****Interés Arquitectónico: 2****NIVEL IV**

PROVINCIA CÓRDOBA
 COMARCA Valle Medio del Guadalquivir
 MUNICIPIO Guadalcázar
 REFERENCIA CATASTRAL 8413205UG2881S

PROTECCIÓN LEY 14/2007 -
 CAT. PLANEAMIENTO VIGENTE -
 CAT. PLANEAMIENTO TRAMIT -

Titularidad
 Uso Actual
 Estado de conservación

Ayuntamiento Deportivo
 -

CO-GUA-006**SILOS****Interés Arquitectónico: 3****NIVEL II**

PROVINCIA CÓRDOBA
 COMARCA Valle Medio del Guadalquivir
 MUNICIPIO Guadalcázar
 REFERENCIA CATASTRAL 8907301UG2880N

PROTECCIÓN LEY 14/2007 Sin protección
 CAT. PLANEAMIENTO VIGENTE -
 CAT. PLANEAMIENTO TRAMIT -

Ejemplo de la arquitectura industrial ligada a la producción agrícola e hito visual en muchas poblaciones cordobesas, una de las provincias con mayor concentración de estas instalaciones. Actualmente relegados a almacén tienen un gran potencial de uso y un interés arquitectónico que debería primarse de cara a programar futuras intervenciones.

Titularidad
 Uso Actual
 Estado de conservación

Cesión de uso
En desuso
Degradado

CO-GUA-007**LAVADERO****Interés Arquitectónico: 3****NIVEL II**

PROVINCIA CÓRDOBA
 COMARCA Valle Medio del Guadalquivir
 MUNICIPIO Guadalcázar
 REFERENCIA CATASTRAL 9110501UG2891S

PROTECCIÓN LEY 14/2007 BCG por Disposición Adicional Sexta
 CAT. PLANEAMIENTO VIGENTE -
 CAT. PLANEAMIENTO TRAMIT -

Se trata de un edificio abierto, exento, que se sitúa a la entrada de la población, próximo al abrevadero. Se conforma como una gran cubierta inclinada sobre cerchas de madera que apoyan en pilastras de ladrillo, con pilas laterales y un pasillo intermedio.

Titularidad
 Uso Actual
 Estado de conservación

Ayuntamiento Cultural
Normal estado de conservación

CO-GUA-008**CEMENTERIO MUNICIPAL****Interés Arquitectónico: 2****NIVEL IV**

PROVINCIA CÓRDOBA
 COMARCA Valle Medio del Guadalquivir
 MUNICIPIO Guadalcázar
 REFERENCIA CATASTRAL 14033A00500044

PROTECCIÓN LEY 14/2007 -
 CAT. PLANEAMIENTO VIGENTE -
 CAT. PLANEAMIENTO TRAMIT -

-
 Titularidad
 Uso Actual
 Estado de conservación

**Ayuntamiento
 Cementerio**

CO-GUA-009**PABELLÓN POLIDEPORTIVO MUNICIPAL****Interés Arquitectónico: 3****NIVEL II**

PROVINCIA CÓRDOBA
 COMARCA Valle Medio del Guadalquivir
 MUNICIPIO Guadalcázar
 REFERENCIA CATASTRAL 8413206UG2881S

PROTECCIÓN LEY 14/2007 Sin protección
 CAT. PLANEAMIENTO VIGENTE -
 CAT. PLANEAMIENTO TRAMIT -

De construcción reciente, este edificio se localiza en una zona muy periférica, junto a otras instalaciones deportivas, como la piscina municipal. Es una caja con el basamento de ladrillo y cubierta elevada que permite la iluminación cenital.

Titularidad
 Uso Actual
 Estado de conservación

**Ayuntamiento
 Deportivo
 Buen estado de conservación**

CO-GUA-010**CEIP CONCEPCIÓN****Interés Arquitectónico: 3****NIVEL II**

PROVINCIA CÓRDOBA
 COMARCA Valle Medio del Guadalquivir
 MUNICIPIO Guadalcázar
 REFERENCIA CATASTRAL 8609201UG2880N

PROTECCIÓN LEY 14/2007 Sin protección
 CAT. PLANEAMIENTO VIGENTE -
 CAT. PLANEAMIENTO TRAMIT -

Este conjunto de geometría irregular, formado por figuras octogonales que se superponen, de una planta y cerramientos de ladrillo rojo visto, se diluye en una amplia parcela con abundante arbolado que se sitúa además contigua al parque Huerta del Convento.

Titularidad
 Uso Actual
 Estado de conservación

**Ayuntamiento
 Educativo
 Buen estado de conservación**

MUNICIPIO

GUIJARROSA (LA)

La Guijarrosa, ubicada al suroeste de la provincia de Córdoba, deja de ser una Entidad Local Autónoma en 2018, año en el que se independiza de Santaella. Su toponimia deriva de la gran cantidad de pequeñas piedras rojizas que abundan en sus tierras. Hasta finales de la década de los años 60 del s. XX el municipio se caracterizaba por su caserío disperso, que respondía al cultivo del olivar, en definitiva un asentamiento sin cualidades de "urbano" y por sus características parcelarias, escasamente desificado. Con el tiempo se fueron consolidando dos pequeñas barriadas que fueron esbozando la trama urbana de lo que hoy es la Guijarrosa, si bien sus vías históricas han sido hileras discontinuadas de casas de una sola acera, sin alineaciones claras. Destaca su iglesia, bendecida en el año 1960 del pasado siglo y construida por iniciativa del entonces párroco de Santaella don Joaquín Muñoz.

CO-GUI-001**AYUNTAMIENTO****Interés Arquitectónico: 2****NIVEL IV**

PROVINCIA CÓRDOBA
COMARCA Campiña Sur
MUNICIPIO Guijarrosa (La)
REFERENCIA CATASTRAL 5573901UG3657S

PROTECCIÓN LEY 14/2007 -
CAT. PLANEAMIENTO VIGENTE -
CAT. PLANEAMIENTO TRAMIT -

-
Titularidad
Uso Actual
Estado de conservación

**Ayuntamiento
Administrativo**
-

CO-GUI-002**PEÑA CULTURAL FLAMENCA CURRO DE UTRERA****Interés Arquitectónico: 2****NIVEL IV**

PROVINCIA CÓRDOBA
COMARCA Campiña Sur
MUNICIPIO Guijarrosa (La)
REFERENCIA CATASTRAL 5573903UG3657S

PROTECCIÓN LEY 14/2007 -
CAT. PLANEAMIENTO VIGENTE -
CAT. PLANEAMIENTO TRAMIT -

-
Titularidad
Uso Actual
Estado de conservación

**Ayuntamiento
Sociocultural**
-

CO-GUI-003**COMPLEJO COLEGIOS. EDIFICIOS ADMINISTRATIVOS****Interés Arquitectónico: 4****NIVEL I**

PROVINCIA CÓRDOBA
COMARCA Campiña Sur
MUNICIPIO Guijarrosa (La)
REFERENCIA CATASTRAL 5574909UG3657S

PROTECCIÓN LEY 14/2007 Sin protección
CAT. PLANEAMIENTO VIGENTE -
CAT. PLANEAMIENTO TRAMIT -

Es un conjunto de edificios dispuestos en una gran parcela que se abre a la calle principal. Agrupa Antiguas Microescuelas, dos Casas de Maestros y un colegio más reciente. El Ayuntamiento contempla construir en esta parcela el nuevo edificio consistorial. (Ver ficha completa)

Titularidad
Uso Actual
Estado de conservación

**Ayuntamiento
Administrativo
Degradado**

CO-GUI-004**COLEGIO PÚBLICO LA GUIJARROSA****Interés Arquitectónico: 2****NIVEL IV**

PROVINCIA CÓRDOBA
 COMARCA Campiña Sur
 MUNICIPIO Guijarrosa (La)
 REFERENCIA CATASTRAL 5372501UG3657S

PROTECCIÓN LEY 14/2007 -
 CAT. PLANEAMIENTO VIGENTE -
 CAT. PLANEAMIENTO TRAMIT -

-
 Titularidad
 Uso Actual
 Estado de conservación

**Ayuntamiento
 Educativo**

-

CO-GUI-005**CEMENTERIO SAN JOSÉ****Interés Arquitectónico: 2****NIVEL IV**

PROVINCIA CÓRDOBA
 COMARCA Campiña Sur
 MUNICIPIO Guijarrosa (La)
 REFERENCIA CATASTRAL 5973101UG3657S

PROTECCIÓN LEY 14/2007 -
 CAT. PLANEAMIENTO VIGENTE -
 CAT. PLANEAMIENTO TRAMIT -

-
 Titularidad
 Uso Actual
 Estado de conservación

**Ayuntamiento
 Cimiterio**

-

MUNICIPIO

GUIJO (EL)

El término municipal del Guijo ocupa una situación periférica, en el extremo septentrional de la provincia, con el río Guadalmez como frontera con Ciudad Real. Al norte de la población, en el paraje de Majadaiglesia, hay numerosos vestigios arqueológicos que confirman un poblamiento en este cerro desde el primer milenio a. C. Y en un enclave próximo, la ermita de la Virgen de las Cruces, patrona de El Guijo, un baptisterio paleocristiano, da cuenta de la antigüedad del culto en esta zona. No obstante, la fundación de la población actual data del s. XIII. Tras la reconquista, el área geográfica de El Guijo pasaría a depender del señorío de Santa Eufemia, llegando a tener gran importancia en el camino a Córdoba de la trashumancia por la confluencia en el pueblo Cañada Real Soriana y de La Mesta. El caserío se conforma en torno a una calle principal que discurre de norte a sur y dos transversales con parcelas de gran profundidad que no acaban de conformar la manzana.

CO-GUJ-001**CASA CONSISTORIAL****Interés Arquitectónico: 2****NIVEL IV**

PROVINCIA CÓRDOBA
COMARCA Los Pedroches
MUNICIPIO Guijo (El)
REFERENCIA CATASTRAL 4625225UH4642N

PROTECCIÓN LEY 14/2007 -
CAT. PLANEAMIENTO VIGENTE -
CAT. PLANEAMIENTO TRAMIT -

-
Titularidad
Uso Actual
Estado de conservación

**Ayuntamiento
Administrativo**
-

CO-GUJ-002**SALÓN DE SANTA ANA****Interés Arquitectónico: 2****NIVEL IV**

PROVINCIA CÓRDOBA
COMARCA Los Pedroches
MUNICIPIO Guijo (El)
REFERENCIA CATASTRAL 4526005UH4642N

PROTECCIÓN LEY 14/2007 BCG por Disposición Adicional Sexta
CAT. PLANEAMIENTO VIGENTE -
CAT. PLANEAMIENTO TRAMIT -

-
Titularidad
Uso Actual
Estado de conservación

**Ayuntamiento
Cultural**
-

CO-GUJ-003**C.P. VIRGEN DE LAS CRUCES Y CASA DE MAESTROS****Interés Arquitectónico: 3****NIVEL II**

PROVINCIA CÓRDOBA
COMARCA Los Pedroches
MUNICIPIO Guijo (El)
REFERENCIA CATASTRAL 4425402UH4642N

PROTECCIÓN LEY 14/2007 Sin protección
CAT. PLANEAMIENTO VIGENTE -
CAT. PLANEAMIENTO TRAMIT -

Este colegio es la característica nave a dos aguas con estructura de hormigón, acceso en el eje y espaciosa aulas a los lados con grandes ventanales, cuyo tipo se reproduce en numerosas poblaciones de la provincia. Junto al colegio se localizan también tres "viviendas de maestros" completamente restauradas.

Titularidad
Uso Actual
Estado de conservación

**Ayuntamiento
Educativo**
Normal estado de conservación

CO-GUJ-004**CENTRO RESIDENCIAL SAN ANA****Interés Arquitectónico: 3****NIVEL II**

PROVINCIA CÓRDOBA
 COMARCA Los Pedroches
 MUNICIPIO Guijo (El)
 REFERENCIA CATASTRAL 4624047UH4642S

PROTECCIÓN LEY 14/2007 Sin protección
 CAT. PLANEAMIENTO VIGENTE -
 CAT. PLANEAMIENTO TRAMIT -

Este centro asistencial ocupa el antiguo Cuartel de la Guardia Civil, un edificio formado por dos cuerpos de dos plantas, y un cuerpo intermedio de una altura donde se formaliza el acceso que conforman una planta en U. De alzados ordenados, cubierta a varias aguas de teja, las garitas adosadas a sus lados evidencian su uso original.

Titularidad
 Uso Actual
 Estado de conservación

**Ayuntamiento
 Asistencial
 Buen estado de conservación**

CO-GUJ-005**CEMENTERIO****Interés Arquitectónico: 2****NIVEL IV**

PROVINCIA CÓRDOBA
 COMARCA Los Pedroches
 MUNICIPIO Guijo (El)
 REFERENCIA CATASTRAL 14034A01100038

PROTECCIÓN LEY 14/2007 -
 CAT. PLANEAMIENTO VIGENTE -
 CAT. PLANEAMIENTO TRAMIT -

-

Titularidad
 Uso Actual
 Estado de conservación

**Ayuntamiento
 Cementerio
 -**

MUNICIPIO**HINOJOSA DEL DUQUE**

El asentamiento se funda en el siglo XIV en el proceso de repoblación que el Concejo de Córdoba lleva a cabo en la Comarca de Los Pedroches. La villa realenga de Hinojosa pasaría a mediados del siglo XV a depender del Condado de Belalcázar, añadiéndosele el “del Duque” al adquirir esta categoría el titular del condado, don Francisco de Sotomayor. Pero lo que realmente fue decisivo en la configuración urbana de Hinojosa del Duque fue la Guerra Civil. La destrucción fue tal que éste fue uno de los “pueblos adoptados” por la Dirección General de Regiones Devastadas, un organismo creado para intervenir en poblaciones que habían sufrido una destrucción de más del 75% de su caserío. En algunos casos los proyectos no se llevaron a cabo en la etapa en que funcionó este organismo que se extinguió en 1957. Dichos proyectos los “heredó” el Ministerio de la Vivienda que los llevó a cabo con otros parámetros y otros profesionales. Tal es el caso de este municipio.

CO-HIN-001**AYUNTAMIENTO**

PROVINCIA CÓRDOBA
COMARCA Los Pedroches
MUNICIPIO Hinojosa del Duque
REFERENCIA CATASTRAL 2836309UH1623N
PROTECCIÓN LEY 14/2007 Sin protección
CAT. PLANEAMIENTO VIGENTE -
CAT. PLANEAMIENTO TRAMIT -

Interés Arquitectónico: 3**NIVEL I**

El edificio del Ayuntamiento se encuadra dentro de la reconstrucción de los equipamientos destruidos durante la Guerra Civil, en este caso, en este caso se trata de un proyecto “heredado” de la Dirección General RR.DD. y firmado por Juan Cuenca Montilla en 1967, si bien los planos no coinciden con lo ejecutado. (Ver ficha reducida)

Titularidad
Uso Actual
Estado de conservación

**Ayuntamiento
Administrativo
Normal estado de conservación**

CO-HIN-002**MUSEO ETNOLÓGICO**

PROVINCIA CÓRDOBA
COMARCA Los Pedroches
MUNICIPIO Hinojosa del Duque
REFERENCIA CATASTRAL 2736321UH1623N
PROTECCIÓN LEY 14/2007 BCG por Disposición Adicional Sexta
CAT. PLANEAMIENTO VIGENTE -
CAT. PLANEAMIENTO TRAMIT -

Interés Arquitectónico: 4**NIVEL II**

Se trata de una casa señorial de finales del s. XVIII perteneciente a una familia adinerada de labradores. Aquí estuvo hasta los años 60 la “Hermandad Sindical de Labradores y Ganaderos” creada por el Estado al terminar la guerra civil y posteriormente la Cámara Agraria y el Sindicato Vertical. En 2006 el Ayuntamiento lo acondiciona a museo.

Titularidad
Uso Actual
Estado de conservación

**Ayuntamiento
Cultural
Buen estado de conservación**

CO-HIN-003**BIBLIOTECA Y CENTRO SOCIAL**

PROVINCIA CÓRDOBA
COMARCA Los Pedroches
MUNICIPIO Hinojosa del Duque
REFERENCIA CATASTRAL 2638707UH1623N
PROTECCIÓN LEY 14/2007 Sin protección
CAT. PLANEAMIENTO VIGENTE -
CAT. PLANEAMIENTO TRAMIT -

Interés Arquitectónico: 3**NIVEL I**

Se sitúa en la plaza que se abre a un lado de la iglesia de San Juan Bautista, en una posición simétrica respecto al Ayuntamiento que se posiciona al otro lado de la iglesia. La existencia de soportales en planta baja y su emplazamiento podrían indicar que este edificio fue en algún momento la sede consistorial. (Ver ficha reducida)

Titularidad
Uso Actual
Estado de conservación

**Ayuntamiento
Polivalente
Normal estado de conservación**

CO-HIN-004**CINE DE VERANO****Interés Arquitectónico: 2****NIVEL IV**

PROVINCIA CÓRDOBA
 COMARCA Los Pedroches
 MUNICIPIO Hinojosa del Duque
 REFERENCIA CATASTRAL 3134404UH1633S

PROTECCIÓN LEY 14/2007 -
 CAT. PLANEAMIENTO VIGENTE -
 CAT. PLANEAMIENTO TRAMIT -

-
 Titularidad
 Uso Actual
 Estado de conservación

**Ayuntamiento
 De ocio / espectáculo**

CO-HIN-005**COLEGIO MAESTRO JURADO****Interés Arquitectónico: 3****NIVEL II**

PROVINCIA CÓRDOBA
 COMARCA Los Pedroches
 MUNICIPIO Hinojosa del Duque
 REFERENCIA CATASTRAL 3138202UH1633N

PROTECCIÓN LEY 14/2007 Sin protección
 CAT. PLANEAMIENTO VIGENTE -
 CAT. PLANEAMIENTO TRAMIT -

Construido en 1948 bajo la dirección de Regiones Devastadas, se sitúa exento en una parcela que se cierra mediante un vallado permeable. Su planta en U se abre hacia la fachada principal, con los cuerpos laterales de una sola altura y distinta geometría.

Titularidad
 Uso Actual
 Estado de conservación

**Ayuntamiento
 Educativo
 Normal estado de conservación**

CO-HIN-006**SILOS****Interés Arquitectónico: 4****NIVEL II**

PROVINCIA CÓRDOBA
 COMARCA Los Pedroches
 MUNICIPIO Hinojosa del Duque
 REFERENCIA CATASTRAL 3333601UH1633S

PROTECCIÓN LEY 14/2007 Sin protección
 CAT. PLANEAMIENTO VIGENTE -
 CAT. PLANEAMIENTO TRAMIT -

Ejemplo de la arquitectura industrial ligada a la producción agrícola, constituye un hito visual en muchas de las poblaciones cordobesas, una de las provincias con más silos. Actualmente relegados a almacén tienen un gran potencial de uso y un interés arquitectónico que debería considerarse de cara a programar futuras intervenciones.

Titularidad
 Uso Actual
 Estado de conservación

**Cesión de uso
 En desuso
 Normal estado de conservación**

CO-HIN-007**MICROESCUELAS****Interés Arquitectónico: 3****NIVEL II**

PROVINCIA CÓRDOBA
 COMARCA Los Pedroches
 MUNICIPIO Hinojosa del Duque
 REFERENCIA CATASTRAL NO CATASTRADO

PROTECCIÓN LEY 14/2007 Sin protección
 CAT. PLANEAMIENTO VIGENTE -
 CAT. PLANEAMIENTO TRAMIT -

Junto a la Ermita de San Gregorio, situada en una parcela triangular a la entrada de la población, se ubican estas antiguas "microescuelas" compuestas de dos módulos de dos aulas cada uno. Corresponden al proyecto original de R. de la Hoz y, en la actualidad, están parcialmente "okupadas" por vivienda marginal.

Titularidad
 Uso Actual
 Estado de conservación

**Ayuntamiento
 Educativo
 Degradado**

CO-HIN-008**POLIDEPORTIVO MUNICIPAL****Interés Arquitectónico: 3****NIVEL II**


PROVINCIA CÓRDOBA
 COMARCA Los Pedroches
 MUNICIPIO Hinojosa del Duque
 REFERENCIA CATASTRAL 3329103UH1632N

PROTECCIÓN LEY 14/2007 Sin protección
 CAT. PLANEAMIENTO VIGENTE -
 CAT. PLANEAMIENTO TRAMIT -

En un extremo de la población y junto a otras instalaciones deportivas, se localiza este polideportivo formado por una nave de estructura de hormigón, altura muy ajustada e iluminación cenital que presenta un curioso tratamiento de sus paramentos exteriores, revestidos con placas de gres vidriado con relieve.

Titularidad
 Uso Actual
 Estado de conservación

**Ayuntamiento
 Deportivo
 Normal estado de conservación**

CO-HIN-009**CEMENTERIO****Interés Arquitectónico: 4****NIVEL II**

PROVINCIA CÓRDOBA
 COMARCA Los Pedroches
 MUNICIPIO Hinojosa del Duque
 REFERENCIA CATASTRAL 14035A01000276

PROTECCIÓN LEY 14/2007 BCG por Disposición Adicional Sexta
 CAT. PLANEAMIENTO VIGENTE -
 CAT. PLANEAMIENTO TRAMIT -

Al norte de la población, se accede a él por la calle del Desengaño. Destaca la ampliación efectuada por RR.DD. que desplazó el acceso a uno de los vértices conformándolo con una serie de elementos de un cierto costumbrismo. A un lado se dispuso la casa del guardés y al otro el atrio de la capilla por cuyo lateral se ingresa en el cementerio.

Titularidad
 Uso Actual
 Estado de conservación

**Ayuntamiento
 Cementerio
 Normal estado de conservación**

MUNICIPIO**HORNACHUELOS**

La estructura urbana de Hornachuelos está condicionada por su topografía. El enclave original se sitúa en un cerro estrecho y alargado ceñido por el cauce del Bembézar. Allí se levanta el castillo y dentro de su recinto fortificado la villa que acogerá los edificios más representativos civiles y religioso, como el Ayuntamiento, algunas casas señoriales e instalaciones como el antiguo Hospital de la Caridad, en obras para su adecuación a un programa de vivienda protegida, o la Antigua Posada, hoy museo; y también edificios docentes como el antiguo grupo escolar J. Palencia, de 1908, un edificio de interés arquitectónico y gran potencial, actualmente infrutilizado. Como otras antiguas escuelas, de mayor o menor interés arquitectónico, pero con enclaves muy destacados y posibilidad de adecuación de los espacios públicos circundantes. Y, finalmente los poblados de colonización, complejos urbanos hoy reconocidos y recogidos en multitud de estudios e inventarios, con edificios públicos de u

CO-HOR-001**AYUNTAMIENTO**

| | |
|---------------------------|------------------------------|
| PROVINCIA | CÓRDOBA |
| COMARCA | Valle Medio del Guadalquivir |
| MUNICIPIO | Hornachuelos |
| REFERENCIA CATASTRAL | 2696601UG0829N |
| PROTECCIÓN LEY 14/2007 | Sin protección |
| CAT. PLANEAMIENTO VIGENTE | - |
| CAT. PLANEAMIENTO TRAMIT | - |

Interés Arquitectónico: 3**NIVEL I**

El Ayuntamiento, construido entre finales de XIX , principios del XX, se sitúa como fondo de la calle Mayor. De planta trapezoidal, una crujía perimetral encierra el patio y la escalera, distribuyendo las estancias en un complicado entramado de niveles. (Ver ficha reducida)

Titularidad
Uso Actual
Estado de conservación

**Ayuntamiento
Administrativo
Normal estado de conservación**

CO-HOR-002**CINE-TEATRO MUNICIPAL GIUSEPPE VERDI**

| | |
|---------------------------|------------------------------|
| PROVINCIA | CÓRDOBA |
| COMARCA | Valle Medio del Guadalquivir |
| MUNICIPIO | Hornachuelos |
| REFERENCIA CATASTRAL | 2797102UG0829N |
| PROTECCIÓN LEY 14/2007 | Sin protección |
| CAT. PLANEAMIENTO VIGENTE | - |
| CAT. PLANEAMIENTO TRAMIT | - |

Interés Arquitectónico: 3**NIVEL II**

Antiguo cine de propiedad privada, es adquirido por el ayuntamiento que lo acondiciona como cine-teatro, adoptando el nombre del músico que compuso la ópera basada en una obra del Duque de Rivas. Se sitúa en el recorrido que atraviesa la villa, ya en su límite, junto al Castillo, hacia el cortado del Bembézar.

Titularidad
Uso Actual
Estado de conservación

**Ayuntamiento
De ocio / espectáculo
Normal estado de conservación**

CO-HOR-003**CASA DE LA CULTURA. BIBLIOTECA**

| | |
|---------------------------|-------------------------------------|
| PROVINCIA | CÓRDOBA |
| COMARCA | Valle Medio del Guadalquivir |
| MUNICIPIO | Hornachuelos |
| REFERENCIA CATASTRAL | 2797101UG0829N |
| PROTECCIÓN LEY 14/2007 | BCG por Disposición Adicional Sexta |
| CAT. PLANEAMIENTO VIGENTE | Nivel B |
| CAT. PLANEAMIENTO TRAMIT | - |

Interés Arquitectónico: 4**NIVEL I**

Construido en 1908 como escuela de niños y niñas, e inaugurado por el Rey, este edificio de gran interés arquitectónico y ubicación destacada, acoge diversas funciones municipales. (Ver ficha completa)

Titularidad
Uso Actual
Estado de conservación

**Ayuntamiento
Polivalente
Degradado**

CO-HOR-004**CASTILLO**

PROVINCIA CÓRDOBA
COMARCA Valle Medio del Guadalquivir
MUNICIPIO Hornachuelos
REFERENCIA CATASTRAL 2697812UG0829n

PROTECCIÓN LEY 14/2007 Bien de Interés Cultural (BIC) inscrito
CAT. PLANEAMIENTO VIGENTE -
CAT. PLANEAMIENTO TRAMIT -

Interés Arquitectónico: 5**NIVEL II**

De la fortaleza original de los s.VIII y IX, solo permanece alguna de las torres, incluida la del Homenaje que mantiene su estructura interna con dos pequeñas cámaras, el Patio de Armas, y un tramo en L de lo que fue la cerca. Tras la conquista de Granada y su pérdida de utilidad, empieza su deterioro. Actualmente está en proceso de restauración.

Titularidad
Uso Actual
Estado de conservación

Ayuntamiento Cultural

CO-HOR-005**ANTIGUA POSADA DE ARRIEROS. MUSEO**

PROVINCIA CÓRDOBA
COMARCA Valle Medio del Guadalquivir
MUNICIPIO Hornachuelos
REFERENCIA CATASTRAL 2894512UG0829S

PROTECCIÓN LEY 14/2007 BCG por Disposición Adicional Sexta
CAT. PLANEAMIENTO VIGENTE -
CAT. PLANEAMIENTO TRAMIT -

Interés Arquitectónico: 4**NIVEL II**

Este edificio, representativo de la arquitectura popular, fue en su día posada de arrieros y posteriormente casa de vecinos e incluso residencia particular. Data del s.XVII, e incluso antes. Se construye con muros de tapial y forjados de madera, organizándose en torno a distintos patios. Recientemente ha sido restaurada en profundidad para museo.

Titularidad
Uso Actual
Estado de conservación

Ayuntamiento Cultural
Buen estado de conservación

CO-HOR-006**ANTIGUO COLEGIO VICTORIA DíEZ**

PROVINCIA CÓRDOBA
COMARCA Valle Medio del Guadalquivir
MUNICIPIO Hornachuelos
REFERENCIA CATASTRAL 2994813UG0829S

PROTECCIÓN LEY 14/2007 BCG por Disposición Adicional Sexta
CAT. PLANEAMIENTO VIGENTE Nivel B
CAT. PLANEAMIENTO TRAMIT -

Interés Arquitectónico: 4**NIVEL I**

Este colegio de arquitectura regionalista, inserto en una parcela con amplias vistas, lleva el nombre de la maestra que ejerció en él entre 1928-36 y hoy acoge diversos usos. (Ver ficha completa)

Titularidad
Uso Actual
Estado de conservación

Ayuntamiento Polivalente Degradado

CO-HOR-007**ANTIGUO COLEGIO INFANTIL. CENTRO JOVEN**

PROVINCIA CÓRDOBA
COMARCA Valle Medio del Guadalquivir
MUNICIPIO Hornachuelos
REFERENCIA CATASTRAL 2598215UG0829N

PROTECCIÓN LEY 14/2007 Sin protección
CAT. PLANEAMIENTO VIGENTE -
CAT. PLANEAMIENTO TRAMIT -

Interés Arquitectónico: 3**NIVEL I**

Se trata de un edificio proyectado como escuela, similar los de otros ejemplos repartidos por la provincia, que ocupa una amplia parcela en la que también había unas "microescuelas", demolidas recientemente. Hoy el edificio acoge diversos usos socioculturales. (Ver ficha reducida)

Titularidad
Uso Actual
Estado de conservación

Ayuntamiento Sociocultural
Normal estado de conservación

CO-HOR-008**ANTIGUAS MICROESCUELAS. ASOCIACIÓN DE MUJERES****Interés Arquitectónico: 3****NIVEL I**

PROVINCIA CÓRDOBA
 COMARCA Valle Medio del Guadalquivir
 MUNICIPIO Hornachuelos
 REFERENCIA CATASTRAL 2301238UG0920S

PROTECCIÓN LEY 14/2007 Sin protección
 CAT. PLANEAMIENTO VIGENTE -
 CAT. PLANEAMIENTO TRAMIT -

Antiguas microescuelas (1 módulo de aulas), utilizadas actualmente como sede asociación de mujeres, centro de formación de adultos y centro de barrio. (Ver Ficha Completa)

Titularidad
 Uso Actual
 Estado de conservación

**Ayuntamiento
 Sociocultural
 Degradado**

CO-HOR-009**CEMENTERIO MUNICIPAL SAN ANTONIO****Interés Arquitectónico: 3****NIVEL II**

PROVINCIA CÓRDOBA
 COMARCA Valle Medio del Guadalquivir
 MUNICIPIO Hornachuelos
 REFERENCIA CATASTRAL 1800501UG0910S

PROTECCIÓN LEY 14/2007 Sin protección
 CAT. PLANEAMIENTO VIGENTE -
 CAT. PLANEAMIENTO TRAMIT -

Se construye en 1888, con proyecto de Rafael de Luque y Lubián, sustituyendo al parroquial de 1836. Se sitúa en el paraje de "La Pedriza", en el límite del suelo urbano Es de planta rectangular, dividido en dos, con la capilla de ladrillo apantillado en el centro del primer recinto y edificios en los laterales de una cerca encalada.

Titularidad
 Uso Actual
 Estado de conservación

**Ayuntamiento
 Cementerio
 Normal estado de conservación**

CO-HOR-010**COLEGIO PÚBLICO (BEMBÉZAR)****Interés Arquitectónico: 3****NIVEL II**

PROVINCIA CÓRDOBA
 COMARCA Valle Medio del Guadalquivir
 MUNICIPIO Hornachuelos
 REFERENCIA CATASTRAL 3056903UG0835N

PROTECCIÓN LEY 14/2007 BCG por Disposición Adicional Sexta
 CAT. PLANEAMIENTO VIGENTE -
 CAT. PLANEAMIENTO TRAMIT -

Ocupa una posición destacada dentro del trazado urbano del poblado de colonización de Bembézar. Forma parte de un conjunto que integraba dos "microescuelas" (niños y niñas) a las que se accedía a través de un pequeño porche situado en el eje. Siguiendo un esquema habitual, las escuelas aparecen flanqueadas por viviendas de maestros.

Titularidad
 Uso Actual
 Estado de conservación

**Ayuntamiento
 Educativo
 Normal estado de conservación**

CO-HOR-011**CENTRO DE DÍA MAYORES. EDIF. ADTVO (BEMBÉZAR)****Interés Arquitectónico: 3****NIVEL I**

PROVINCIA CÓRDOBA
 COMARCA Valle Medio del Guadalquivir
 MUNICIPIO Hornachuelos
 REFERENCIA CATASTRAL 3055403UG0835N

PROTECCIÓN LEY 14/2007 BCG por Disposición Adicional Sexta
 CAT. PLANEAMIENTO VIGENTE -
 CAT. PLANEAMIENTO TRAMIT -

Forma parte de un frente lineal que integraba el Ayuntamiento del poblado de colonización de Bembézar, de Hornachuelos. Se construye en 1958. Arq. Francisco Giménez de la Cruz. (Ver ficha completa)

Titularidad
 Uso Actual
 Estado de conservación

**Ayuntamiento
 Polivalente
 Degradado**

CO-HOR-012**COLEGIO PÚBLICO (MESAS DE GUADALORA)****Interés Arquitectónico: 3****NIVEL II**

| | |
|---------------------------|-------------------------------------|
| PROVINCIA | CÓRDOBA |
| COMARCA | Valle Medio del Guadalquivir |
| MUNICIPIO | Hornachuelos |
| REFERENCIA CATASTRAL | 2932502UG0833S |
| PROTECCIÓN LEY 14/2007 | BCG por Disposición Adicional Sexta |
| CAT. PLANEAMIENTO VIGENTE | - |
| CAT. PLANEAMIENTO TRAMIT | - |

Colegio público rural inserto en el trazado urbano de este poblado de colonización, forma parte de un conjunto que integraba dos “microescuelas” (niños y niñas) a las que se accedía a través de un pequeño porche situado en el eje. Siguiendo un esquema habitual, las escuelas aparecen flanqueadas por viviendas de maestros.

Titularidad
Uso Actual
Estado de conservación

**Ayuntamiento
Educativo
Normal estado de conservación**

CO-HOR-013**EDIFICIO POLIVALENTE ADTVO (MESAS DE GUADALORA)****Interés Arquitectónico: 3****NIVEL I**

| | |
|---------------------------|-------------------------------------|
| PROVINCIA | CÓRDOBA |
| COMARCA | Valle Medio del Guadalquivir |
| MUNICIPIO | Hornachuelos |
| REFERENCIA CATASTRAL | 2832905UG0823S |
| PROTECCIÓN LEY 14/2007 | BCG por Disposición Adicional Sexta |
| CAT. PLANEAMIENTO VIGENTE | - |
| CAT. PLANEAMIENTO TRAMIT | - |

Es un edificio administrativo que integraba varias dependencias como Ayuntamiento, Juzgado y Correos y hoy es polivalente. Su construcción data de 1959. Arq. Francisco Giménez de la Cruz. (Ver ficha completa)

Titularidad
Uso Actual
Estado de conservación

**Ayuntamiento
Polivalente
Degradado**

CO-HOR-014**EDIFICIO POLIVALENTE (CÉSPEDES)****Interés Arquitectónico: 3****NIVEL I**

| | |
|---------------------------|-------------------------------------|
| PROVINCIA | CÓRDOBA |
| COMARCA | Valle Medio del Guadalquivir |
| MUNICIPIO | Hornachuelos |
| REFERENCIA CATASTRAL | 1412419UG0811S |
| PROTECCIÓN LEY 14/2007 | BCG por Disposición Adicional Sexta |
| CAT. PLANEAMIENTO VIGENTE | - |
| CAT. PLANEAMIENTO TRAMIT | - |

Edificio, en origen Ayuntamiento, de uno de los poblados de colonización que dependen del Ayuntamiento de Hornachuelos. Se construye en 1958. Arq. Francisco Giménez de la Cruz. (Ver ficha completa)

Titularidad
Uso Actual
Estado de conservación

**Ayuntamiento
Polivalente
Degradado**

CO-HOR-015**COLEGIO PÚBLICO (CÉSPEDES)****Interés Arquitectónico: 3****NIVEL II**

| | |
|---------------------------|-------------------------------------|
| PROVINCIA | CÓRDOBA |
| COMARCA | Valle Medio del Guadalquivir |
| MUNICIPIO | Hornachuelos |
| REFERENCIA CATASTRAL | 1313602UG0811S |
| PROTECCIÓN LEY 14/2007 | BCG por Disposición Adicional Sexta |
| CAT. PLANEAMIENTO VIGENTE | - |
| CAT. PLANEAMIENTO TRAMIT | - |

Ocupa una posición destacada dentro del trazado urbano del poblado de colonización de Céspedes. Forma parte de un conjunto que integraba dos “microescuelas” (niños y niñas) a las que se accedía a través de un pequeño porche situado en el eje. Siguiendo un esquema habitual, las escuelas aparecen flanqueadas por viviendas de maestros.

Titularidad
Uso Actual
Estado de conservación

**Ayuntamiento
Educativo
Normal estado de conservación**

CO-HOR-016**COLEGIO PÚBLICO (PUEBLA DE LA PARRILLA)****Interés Arquitectónico: 3****NIVEL II**

| | |
|---------------------------|-------------------------------------|
| PROVINCIA | CÓRDOBA |
| COMARCA | Valle Medio del Guadalquivir |
| MUNICIPIO | Hornachuelos |
| REFERENCIA CATASTRAL | 7302801UG0870S |
| PROTECCIÓN LEY 14/2007 | BCG por Disposición Adicional Sexta |
| CAT. PLANEAMIENTO VIGENTE | - |
| CAT. PLANEAMIENTO TRAMIT | - |

Este poblado de colonización se construye en 1969 según proyecto de José Antonio Gómez-Luengo Bravo. Con un trazado urbano organizado en retícula, este colegio rural se asoma a la plaza, con parámetros similares adoptados para las “microescuelas”, pero con algunas peculiaridades formales que distienguen a este poblado.

Titularidad
Uso Actual
Estado de conservación

**Ayuntamiento
Educativo
Normal estado de conservación**

MUNICIPIO IZNÁJAR

Iznajar es una población que se sitúa en un cerro en forma de istmo que se adentra en el pantano del mismo nombre, coronado por el castillo de Hisn-Ashar, con calles que se trazan longitudinalmente resultando un caserío con una gran pendiente. Dos puentes y una carretera comunica la ciudad con el resto del territorio donde, a finales del siglo XIX, más de dos tercios de su población estaba diseminada por cortijos, casas de campo y aldeas, en resumen, un total de 19 núcleos asociados. La villa medieval, cuyos límites fortificados son fácilmente percibibles en el actual trazado, integra la iglesia, el Pósito (s. XVIII), hoy actual Biblioteca Pública, y el cementerio, además de un complejo edificatorio que se sitúa en sus límites y que hoy integra una serie de museos. Cabe señalar que teniendo en cuenta la topografía del terreno y su proyección visual, el tratamiento del caserío y su renovación ha sido, por lo general, especialmente insensible a los valores estéticos y paisajísticos.

CO-IZN-001

AYUNTAMIENTO

Interés Arquitectónico: 2

NIVEL IV



PROVINCIA CÓRDOBA
COMARCA Subbética
MUNICIPIO Iznájar
REFERENCIA CATASTRAL 4044915UG8244S

PROTECCIÓN LEY 14/2007 -
CAT. PLANEAMIENTO VIGENTE -
CAT. PLANEAMIENTO TRAMIT -

-
Titularidad
Uso Actual
Estado de conservación

Ayuntamiento
Administrativo
-

CO-IZN-002

CASA DE LA CULTURA

Interés Arquitectónico: 2

NIVEL IV



PROVINCIA CÓRDOBA
COMARCA Subbética
MUNICIPIO Iznájar
REFERENCIA CATASTRAL 4044618UG8244S

PROTECCIÓN LEY 14/2007 -
CAT. PLANEAMIENTO VIGENTE -
CAT. PLANEAMIENTO TRAMIT -

-
Titularidad
Uso Actual
Estado de conservación

Ayuntamiento
Polivalente
-

CO-IZN-003

MUSEO APEROS DE LA LABRANZA

Interés Arquitectónico: 2

NIVEL IV



PROVINCIA CÓRDOBA
COMARCA Subbética
MUNICIPIO Iznájar
REFERENCIA CATASTRAL 4044618UG8244S

PROTECCIÓN LEY 14/2007 -
CAT. PLANEAMIENTO VIGENTE -
CAT. PLANEAMIENTO TRAMIT -

-
Titularidad
Uso Actual
Estado de conservación

Ayuntamiento
Cultural
-

CO-IZN-004**CASA PARA USO POLIVALENTE**

PROVINCIA CÓRDOBA
COMARCA Subbética
MUNICIPIO Iznájar
REFERENCIA CATASTRAL 4043608UG8244S

PROTECCIÓN LEY 14/2007 Sin protección
CAT. PLANEAMIENTO VIGENTE -
CAT. PLANEAMIENTO TRAMIT -

Interés Arquitectónico: 3**NIVEL I**

Ubicada en la calle Real, una de las principales vías que organizan la trama urbana, se ubica esta casa que da a tres calles, de estilo historicista. Adquirida recientemente por el Ayuntamiento para acoger parte del programa municipal, se está redactando ya el proyecto de rehabilitación. (Ver ficha reducida)

Titularidad
Uso Actual
Estado de conservación

**Ayuntamiento
En desuso
Muy degradado**

CO-IZN-005**CASTILLO**

PROVINCIA CÓRDOBA
COMARCA Subbética
MUNICIPIO Iznájar
REFERENCIA CATASTRAL 4044401UG8244S

PROTECCIÓN LEY 14/2007 Bien de Interés Cultural (BIC) inscrito
CAT. PLANEAMIENTO VIGENTE -
CAT. PLANEAMIENTO TRAMIT -

Interés Arquitectónico: 5**NIVEL II**

Se sitúa en la parte más alta del promontorio, dominando un caserío que se extiende por sus laderas. Datado en el siglo XII, es de planta triangular, truncada por su lado nordeste, con torres en la confluencia de los lienzos y barbacana y foso perimetrales. La Torre del Homenaje, en el extremo suroeste, parece ser el origen de la fortificación.

Titularidad
Uso Actual
Estado de conservación

**Ayuntamiento
Cultural
Normal estado de conservación**

CO-IZN-006**ANTIGUO PÓSITO. BIBLIOTECA PÚBLICA**

PROVINCIA CÓRDOBA
COMARCA Subbética
MUNICIPIO Iznájar
REFERENCIA CATASTRAL 4144301UG8244S

PROTECCIÓN LEY 14/2007 Bien de Interés Cultural (BIC) inscrito
CAT. PLANEAMIENTO VIGENTE -
CAT. PLANEAMIENTO TRAMIT -

Interés Arquitectónico: 5**NIVEL I**

Contiguo al Castillo, éste antiguo pósito es de planta rectangular y estructura basilical, con tres naves cerradas al exterior precedidas por una antesala y separadas entre sí por una doble arquería de cinco vanos de medio punto. Los muros son de mampostería con refuerzos de sillares en las esquinas. (Ver ficha reducida)

Titularidad
Uso Actual
Estado de conservación

**Ayuntamiento
Biblioteca
Buen estado de conservación**

CO-IZN-007**CEMENTERIO NTRA. SRA. DE LA PIEDAD**

PROVINCIA CÓRDOBA
COMARCA Subbética
MUNICIPIO Iznájar
REFERENCIA CATASTRAL 4245116UG8244N

PROTECCIÓN LEY 14/2007 BCG por Disposición Adicional Sexta
CAT. PLANEAMIENTO VIGENTE -
CAT. PLANEAMIENTO TRAMIT -

Interés Arquitectónico: 4**NIVEL II**

En el borde norte del pueblo y próximo a la iglesia, tiene un gran valor paisajístico. De planta irregular, la disposición de los nichos se adapta a la topografía del solar. Se accede desde la Plaza de la Iglesia, destacando la escala menuda de los nichos, los recorridos de calles escalonadas en cuesta, y las pequeñas plataformas y terrazas.

Titularidad
Uso Actual
Estado de conservación

**Ayuntamiento
Cementerio
Normal estado de conservación**

CO-IZN-008**RESIDENCIA DE LA TERCERA EDAD****Interés Arquitectónico: 2****NIVEL IV**

PROVINCIA CÓRDOBA
 COMARCA Subbética
 MUNICIPIO Iznájar
 REFERENCIA CATASTRAL 3942401UG8234S

PROTECCIÓN LEY 14/2007 -
 CAT. PLANEAMIENTO VIGENTE -
 CAT. PLANEAMIENTO TRAMIT -

-
 Titularidad
 Uso Actual
 Estado de conservación

**Ayuntamiento
 Asistencial**

CO-IZN-009**SALÓN DE USOS MÚLTIPLES (VENTORROS DE BALERMA)****Interés Arquitectónico: 3****NIVEL I**

PROVINCIA CÓRDOBA
 COMARCA Subbética
 MUNICIPIO Iznájar
 REFERENCIA CATASTRAL 8616711UG8281N

PROTECCIÓN LEY 14/2007 Sin protección
 CAT. PLANEAMIENTO VIGENTE -
 CAT. PLANEAMIENTO TRAMIT -

Se trata de una adecuación de una "microescuela" que funciona como centro cívico de esta pequeña pedanía pedanía. Se ha sustituido la cubierta de fibrocemento por otra de teja, cambiado las carpinterías y mejorado instalaciones. Aún así, se mantiene la estructura original y la volumetría. (Ver ficha reducida)

Titularidad
 Uso Actual
 Estado de conservación

**Ayuntamiento
 Sociocultural
 Normal estado de conservación**

CO-IZN-010**CEIP IZNÁJAR NORTE (EL HIGUERAL)****Interés Arquitectónico: 2****NIVEL IV**

PROVINCIA CÓRDOBA
 COMARCA Subbética
 MUNICIPIO Iznájar
 REFERENCIA CATASTRAL 8708502UG8380N

PROTECCIÓN LEY 14/2007 -
 CAT. PLANEAMIENTO VIGENTE -
 CAT. PLANEAMIENTO TRAMIT -

-
 Titularidad
 Uso Actual
 Estado de conservación

**Ayuntamiento
 Educativo**

CO-IZN-011**CEMENTERIO (EL HIGUERAL)****Interés Arquitectónico: 2****NIVEL IV**

PROVINCIA CÓRDOBA
 COMARCA Subbética
 MUNICIPIO Iznájar
 REFERENCIA CATASTRAL 9311101UG8391S

PROTECCIÓN LEY 14/2007 -
 CAT. PLANEAMIENTO VIGENTE -
 CAT. PLANEAMIENTO TRAMIT -

-
 Titularidad
 Uso Actual
 Estado de conservación

**Ayuntamiento
 Cementerio**

MUNICIPIO LUCENA

Lucena es una población media con una configuración urbana bastante regular que parte de un núcleo central que integra el castillo, la torre y la parroquia de San Mateo, y el Ayuntamiento. Se articula en torno a espacios públicos singulares, y va creciendo perimetralmente hasta los límites impuestos por el cauce del río Lucena. Esta franja que discurre a ambos del río es la menos colmatada y donde se produce el asentamiento de actividades no residenciales, como la plaza de toros, el auditorio o la antigua estación del ferrocarril. Pero también un tejido industrial que ha fagocitado, al otro lado el río, el recinto del antiguo cementerio, un ejemplo de arquitectura funeraria a destacar. Además de los numerosos ejemplos de arquitectura señorial, algunos ya de propiedad municipal, hay otros con un evidente valor etnológico, como las bodegas. Por ello se incluye lo que queda de la Bodega de los Víbora, adquirida recientemente y con destino todavía incierto. También hay restos de molinos.

CO-LUC-001 CASA CONSISTORIAL



PROVINCIA CÓRDOBA
COMARCA Subbética
MUNICIPIO Lucena
REFERENCIA CATASTRAL 8614201UG6481S
PROTECCIÓN LEY 14/2007 Sin protección
CAT. PLANEAMIENTO VIGENTE -
CAT. PLANEAMIENTO TRAMIT -

Interés Arquitectónico: 4


NIVEL I

El Ayuntamiento se traslada, desde la plaza de la Villa, a la Plaza Nueva en el XVII, convirtiéndose este espacio en el centro de la población, con la iglesia en el otro extremo y muy cerca del Castillo. El edificio se "reconstruye" en 1970, manteniendo la torre que se había incorporado al edificio anterior en 1928. (Ver ficha reducida)

Titularidad
Uso Actual
Estado de conservación

**Ayuntamiento
Administrativo
Normal estado de conservación**

CO-LUC-002 CASTILLO DEL MORAL. MUSEO ARQUEOLÓGICO-ETNOLÓGICO Interés Arquitectónico: 5



PROVINCIA CÓRDOBA
COMARCA Subbética
MUNICIPIO Lucena
REFERENCIA CATASTRAL 8813301UG6481S
PROTECCIÓN LEY 14/2007 Bien de Interés Cultural (BIC) inscrito
CAT. PLANEAMIENTO VIGENTE -
CAT. PLANEAMIENTO TRAMIT -

Fue cuartel general de los donceles, cuerpo militar de élite de Fernando el Católico. Tiene planta rectangular con torres en las esquinas, siendo la del "Moral" la más señalada. La del Homenaje fue prisión del rey Boabdil y más tarde, perdida su función defensiva, se convirtió en residencia de los Marqueses de Comares.

Titularidad
Uso Actual
Estado de conservación

**Ayuntamiento
Cultural
Buen estado de conservación**

CO-LUC-003 TERCIA



PROVINCIA CÓRDOBA
COMARCA Subbética
MUNICIPIO Lucena
REFERENCIA CATASTRAL 8712154UG6481S
PROTECCIÓN LEY 14/2007 BCG por Disposición Adicional Sexta
CAT. PLANEAMIENTO VIGENTE Protección Integral (12A)
CAT. PLANEAMIENTO TRAMIT -

Interés Arquitectónico: 5

NIVEL I

Este edificio civil del siglo XVII, de estructura monumental, se localiza en el interior de una manzana, en el centro del conjunto histórico, accediéndose a él a través del zaguán de un edificio residencial. Consta de tres naves separadas por gruesos pilares rectangulares y cubiertas por bóvedas de arista. (Ver ficha completa)

Titularidad
Uso Actual
Estado de conservación

**Ayuntamiento
En desuso
Degradado**

CO-LUC-004**EDIFICIO ADMINISTRATIVO. RECURSOS HUMANOS****Interés Arquitectónico: 4****NIVEL I**

| | |
|---------------------------|-------------------------------------|
| PROVINCIA | CÓRDOBA |
| COMARCA | Subbética |
| MUNICIPIO | Lucena |
| REFERENCIA CATASTRAL | 8512805UG6481S |
| PROTECCIÓN LEY 14/2007 | BCG por Disposición Adicional Sexta |
| CAT. PLANEAMIENTO VIGENTE | Protección Ambiental (16C1) |
| CAT. PLANEAMIENTO TRAMIT | - |

Casa señorial del XVIII muy transformada en el XX, con una interesante fachada. Ocupa una parcela en esquina dejando atrás a un amplio solar rodeado de medianeras y con acceso desde la calle Palacios. Antigua Cámara Agraria, hoy está ocupado por oficinas municipales, las dedicadas a personal y agricultura. (Ver ficha completa)

Titularidad
Uso Actual
Estado de conservación

**Ayuntamiento
Administrativo
Degradado**

CO-LUC-005**PLACIO DE LOS CONDES DE HUST. BIBLIOTECA MUNICIPAL****Interés Arquitectónico: 4****NIVEL I**

| | |
|---------------------------|-------------------------------------|
| PROVINCIA | CÓRDOBA |
| COMARCA | Subbética |
| MUNICIPIO | Lucena |
| REFERENCIA CATASTRAL | 8815710UG6481N |
| PROTECCIÓN LEY 14/2007 | BCG por Disposición Adicional Sexta |
| CAT. PLANEAMIENTO VIGENTE | Protección Integral (17A) |
| CAT. PLANEAMIENTO TRAMIT | - |

Casa palacio solariega construida en el s. XVII para la familia Soto Flores, de estilo maniereista, en origen, tal como se muestra en su fachada de tres alturas y muy transformada en su adaptación a biblioteca. Se organiza en torno a un patio central y en el lateral los antiguos jardines se integran parcialmente en el espacio público.

Titularidad
Uso Actual
Estado de conservación

**Ayuntamiento
Biblioteca
Buen estado de conservación**


CO-LUC-006**ANTIGUO AYUNTAMIENTO. CONSERVATORIO DE MÚSICA****Interés Arquitectónico: 4****NIVEL II**

| | |
|---------------------------|-------------------------------------|
| PROVINCIA | CÓRDOBA |
| COMARCA | Subbética |
| MUNICIPIO | Lucena |
| REFERENCIA CATASTRAL | 8712515UG6481S |
| PROTECCIÓN LEY 14/2007 | BCG por Disposición Adicional Sexta |
| CAT. PLANEAMIENTO VIGENTE | - |
| CAT. PLANEAMIENTO TRAMIT | - |

Casa señorial que ocupa una parcela en esquina de amplias dimensiones y que se organiza en torno a dos patios, el principal con galerías perimetrales y porticado en planta baja. Propiedad del Ayuntamiento tiene una Cesión demanial a la Junta de Andalucía que lo utiliza como conservatorio de música.

Titularidad
Uso Actual
Estado de conservación

**Ayuntamiento
Educativo
Normal estado de conservación**

CO-LUC-007**PALACIO CONDES DE SANTA ANA. CENTRO INTERPRETACIÓN****Interés Arquitectónico: 5****NIVEL II**

| | |
|---------------------------|---|
| PROVINCIA | CÓRDOBA |
| COMARCA | Subbética |
| MUNICIPIO | Lucena |
| REFERENCIA CATASTRAL | 8313616UG6481S |
| PROTECCIÓN LEY 14/2007 | Bien de Interés Cultural (BIC) inscrito |
| CAT. PLANEAMIENTO VIGENTE | - |
| CAT. PLANEAMIENTO TRAMIT | - |

Palacio del siglo XVIII que se organiza en torno a dos patios porticados, dispuestos a eje del acceso y separados por una crujía. La escalera, de tipo imperial y cubierta con una cúpula, se sitúa en el primer patio, en un lateral. Destaca la fachada de sillería y ladrillo y la portada adintelada. Actualmente rehabilitada y adecuada al nuevo uso.

Titularidad
Uso Actual
Estado de conservación

**Ayuntamiento
Cultural
Buen estado de conservación**

CO-LUC-008**COLEGIO PÚBLICO NTRA. SRA. DEL CARMEN****Interés Arquitectónico: 2****NIVEL IV**

PROVINCIA CÓRDOBA
 COMARCA Subbética
 MUNICIPIO Lucena
 REFERENCIA CATASTRAL 8910203UG6481S

PROTECCIÓN LEY 14/2007 -
 CAT. PLANEAMIENTO VIGENTE -
 CAT. PLANEAMIENTO TRAMIT -

-
 Titularidad
 Uso Actual
 Estado de conservación

**Ayuntamiento
Educativo**

CO-LUC-009**COLEGIO PÚBLICO SAN JOSÉ DE CALASANZ****Interés Arquitectónico: 3****NIVEL II**

PROVINCIA CÓRDOBA
 COMARCA Subbética
 MUNICIPIO Lucena
 REFERENCIA CATASTRAL 8310501UG6481S

PROTECCIÓN LEY 14/2007 Sin protección
 CAT. PLANEAMIENTO VIGENTE -
 CAT. PLANEAMIENTO TRAMIT -

La construcción principal es un bloque lineal que conforma la alineación a la calle , con el acceso en el eje. La cubierta es a un agua, hacia atrás y volada, abriéndose a este espacio grandes ventanales. ciertas claves en las soluciones estructurales o el tratamiento formal de los elementos constructivos hacen pensar en las “microescuelas”.

Titularidad
 Uso Actual
 Estado de conservación

**Ayuntamiento
Educativo
Normal estado de conservación**

CO-LUC-010**ANTIGUAS BODEGAS MORA****Interés Arquitectónico: 4****NIVEL II**

PROVINCIA CÓRDOBA
 COMARCA Subbética
 MUNICIPIO Lucena
 REFERENCIA CATASTRAL 8213408UG6481S

PROTECCIÓN LEY 14/2007 BCG por Disposición Adicional Sexta
 CAT. PLANEAMIENTO VIGENTE -
 CAT. PLANEAMIENTO TRAMIT -

Este complejo se instala en lo que fuera convento de dominicos, de 1.570, anexo a la Iglesia de San Pedro Mártir. Abandonado durante mucho tiempo, ha sido recientemente rehabilitado recuperando elementos del antiguo convento y creando nuevos espacios en el patio trasero que es ahora utilizado como ámbito expositivo.

Titularidad
 Uso Actual
 Estado de conservación

**Ayuntamiento
Cultural
Buen estado de conservación**

CO-LUC-011**BODEGAS VÍBORA****Interés Arquitectónico: 5****NIVEL I**

PROVINCIA CÓRDOBA
 COMARCA Subbética
 MUNICIPIO Lucena
 REFERENCIA CATASTRAL 8112422UG6481S

PROTECCIÓN LEY 14/2007 BCG por Disposición Adicional Sexta
 CAT. PLANEAMIENTO VIGENTE Protección Estructural (6B)
 CAT. PLANEAMIENTO TRAMIT -

Antigua bodega, sin uso, dentro de una gran parcela inserta en un tejido urbano de bloques en altura. Actualmente en ruinas las estructuras que quedan están apuntaladas, básicamente una nave de la que se conservan solo algunos tramos y la fachada. (Ver ficha completa)

Titularidad
 Uso Actual
 Estado de conservación

**Ayuntamiento
En desuso
Ruinoso**

CO-LUC-012**SEDE DE LA POLICÍA LOCAL****Interés Arquitectónico: 2****NIVEL IV**

PROVINCIA CÓRDOBA
 COMARCA Subbética
 MUNICIPIO Lucena
 REFERENCIA CATASTRAL 8012103UG6481S

PROTECCIÓN LEY 14/2007 -
 CAT. PLANEAMIENTO VIGENTE -
 CAT. PLANEAMIENTO TRAMIT -

-
 Titularidad
 Uso Actual
 Estado de conservación

**Ayuntamiento
 Educativo**

-

CO-LUC-013**COLEGIO PÚBLICO NTRA. SRA. DE ARACELI****Interés Arquitectónico: 2****NIVEL IV**

PROVINCIA CÓRDOBA
 COMARCA Subbética
 MUNICIPIO Lucena
 REFERENCIA CATASTRAL 7812704UG6471S

PROTECCIÓN LEY 14/2007 -
 CAT. PLANEAMIENTO VIGENTE -
 CAT. PLANEAMIENTO TRAMIT -

-
 Titularidad
 Uso Actual
 Estado de conservación

**Ayuntamiento
 Educativo**

-

CO-LUC-014**COLEGIO PÚBLICO BARAHONA DE SOTO****Interés Arquitectónico: 4****NIVEL II**

PROVINCIA CÓRDOBA
 COMARCA Subbética
 MUNICIPIO Lucena
 REFERENCIA CATASTRAL 9016107UG6491N

PROTECCIÓN LEY 14/2007 Sin protección
 CAT. PLANEAMIENTO VIGENTE -
 CAT. PLANEAMIENTO TRAMIT -

A tenor de las características constructivas del edificio, una planta, muros de hileras de mampuestos con huecos enmarcados de ladrillo visto, etc, parece un ejemplo de la arquitectura docente de principios del siglo XX. Una construcción en L que se organiza en torno a vacío central, posteriormente ampliado en los años 60-70.

Titularidad
 Uso Actual
 Estado de conservación

**Ayuntamiento
 Educativo**
Normal estado de conservación

CO-LUC-015**COLEGIO PÚBLICO ANTONIO MACHADO****Interés Arquitectónico: 3****NIVEL II**

PROVINCIA CÓRDOBA
 COMARCA Subbética
 MUNICIPIO Lucena
 REFERENCIA CATASTRAL 8519501UG6481N

PROTECCIÓN LEY 14/2007 Sin protección
 CAT. PLANEAMIENTO VIGENTE -
 CAT. PLANEAMIENTO TRAMIT -

Lo reseñable de este complejo docente que ocupa una manzana completa en el borde del conjunto histórico, son las dos naves paralelas que se sitúan dando a la calle San Francisco, y que constituyen una incorporación reciente al colegio. Un ejemplo de las conocidas "esuelas marchena" que constituyen una evolución de las "microescuelas".

Titularidad
 Uso Actual
 Estado de conservación

**Ayuntamiento
 Educativo**

-


CO-LUC-016**COLEGIO PÚBLICO EL PRADO****Interés Arquitectónico: 2****NIVEL IV**

PROVINCIA CÓRDOBA
 COMARCA Subbética
 MUNICIPIO Lucena
 REFERENCIA CATASTRAL 9616702UG6491N

PROTECCIÓN LEY 14/2007 -
 CAT. PLANEAMIENTO VIGENTE -
 CAT. PLANEAMIENTO TRAMIT -

-
 Titularidad
 Uso Actual
 Estado de conservación

**Ayuntamiento
 Educativo**

CO-LUC-017**COLEGIO PÚBLICO AL YUSSANA****Interés Arquitectónico: 3****NIVEL II**

PROVINCIA CÓRDOBA
 COMARCA Subbética
 MUNICIPIO Lucena
 REFERENCIA CATASTRAL 7209607UG6470N

PROTECCIÓN LEY 14/2007 Sin protección
 CAT. PLANEAMIENTO VIGENTE -
 CAT. PLANEAMIENTO TRAMIT -

Situado en una zona periférica, al sur de la población, un sector en consolidación entre residencial e industrial, este moderno colegio se ubica en un cerro que domina el caserío planteando una edificación lineal con galerías porticadas abiertas precisamente hacia estas vistas.

Titularidad
 Uso Actual
 Estado de conservación

**Ayuntamiento
 Educativo
 Buen estado de conservación**

CO-LUC-018**AUDITORIO****Interés Arquitectónico: 4****NIVEL II**

PROVINCIA CÓRDOBA
 COMARCA Subbética
 MUNICIPIO Lucena
 REFERENCIA CATASTRAL 7921862UG6472S

PROTECCIÓN LEY 14/2007 Sin protección
 CAT. PLANEAMIENTO VIGENTE -
 CAT. PLANEAMIENTO TRAMIT -

Todavía inacabado, este espacio escénico se sitúa en un sector urbano poco consolidado pero proyectado para acoger distintos espacios culturales, como el recinto ferial o la plaza de toros. Dentro del conjunto el auditorio resuelve de manera flexible su programa, con gradas telescópicas o la posibilidad de abrir el escenario al espacio público.

Titularidad
 Uso Actual
 Estado de conservación

**Ayuntamiento
 De ocio / espectáculo
 Normal estado de conservación**

CO-LUC-019**PLAZA DE TOROS****Interés Arquitectónico: 2****NIVEL IV**

PROVINCIA CÓRDOBA
 COMARCA Subbética
 MUNICIPIO Lucena
 REFERENCIA CATASTRAL 7921861UG6472S

PROTECCIÓN LEY 14/2007 -
 CAT. PLANEAMIENTO VIGENTE -
 CAT. PLANEAMIENTO TRAMIT -

-
 Titularidad
 Uso Actual
 Estado de conservación

**Ayuntamiento
 De ocio / espectáculo**

CO-LUC-020**CEMENTERIO MUNICIPAL NTRA. SRA. DE ARACELI****Interés Arquitectónico: 4****NIVEL II**

PROVINCIA CÓRDOBA
 COMARCA Subbética
 MUNICIPIO Lucena
 REFERENCIA CATASTRAL 9126801UG6492N

PROTECCIÓN LEY 14/2007 BCG por Disposición Adicional Sexta
 CAT. PLANEAMIENTO VIGENTE -
 CAT. PLANEAMIENTO TRAMIT -

De planta rectangular, destaca su fachada en cuyo centro se dispone la Capilla y, a ambos lados, dos portadas de acceso en piedra y sendos cuerpos de dependencias perpendiculares a fachada. Una tapia alta define el perímetro. La abundante vegetación, cuenta con arbolado de gran porte, de coníferas y cipreses.

Titularidad
 Uso Actual
 Estado de conservación

**Ayuntamiento
 Cimiterio
 Normal estado de conservación**

CO-LUC-021**LOS SANTOS. COMPLEJO EDUCATIVO/ADMINISTRATIVO****Interés Arquitectónico: 4****NIVEL I**

PROVINCIA CÓRDOBA
 COMARCA Subbética
 MUNICIPIO Lucena
 REFERENCIA CATASTRAL 5531901UG6453S

PROTECCIÓN LEY 14/2007 Sin protección
 CAT. PLANEAMIENTO VIGENTE -
 CAT. PLANEAMIENTO TRAMIT -

Complejo de edificios que integra residencia de estudiantes, instalaciones deportivas, etc. Algunos de los edificios utilizados ahora por otras administraciones. El centro de menores inmigrantes no acompañados (MENA) se establecerá definitivamente en el complejo educativo de Los Santos. (Ver ficha reducida)

Titularidad
 Uso Actual
 Estado de conservación

**Ayuntamiento
 Polivalente
 Buen estado de conservación**

CO-LUC-022**CENTRO DE FORMACIÓN Y EMPLEO****Interés Arquitectónico: 3****NIVEL I**

PROVINCIA CÓRDOBA
 COMARCA Subbética
 MUNICIPIO Lucena
 REFERENCIA CATASTRAL 6688602UG6368N

PROTECCIÓN LEY 14/2007 Sin protección
 CAT. PLANEAMIENTO VIGENTE -
 CAT. PLANEAMIENTO TRAMIT -

Ubicado en el parque empresarial Príncipe Felipe, este edificio singular que iba a ser destinado a la formación no ha llegado a ponerse en uso, con el consiguiente peligro de deterioro que ello conlleva. Una asociación de personas discapacitadas psíquicas plantea hacerse cargo del edificio. (Ver ficha reducida)

Titularidad
 Uso Actual
 Estado de conservación

**Ayuntamiento
 Educativo
 Normal estado de conservación**

CO-LUC-023**CENTRO TELEMÁTICO DEL BANDOLERISMO (JAUJA)****Interés Arquitectónico: 3****NIVEL II**

PROVINCIA CÓRDOBA
 COMARCA Subbética
 MUNICIPIO Lucena
 REFERENCIA CATASTRAL 3399540UG5239N

PROTECCIÓN LEY 14/2007 BCG por Disposición Adicional Sexta
 CAT. PLANEAMIENTO VIGENTE -
 CAT. PLANEAMIENTO TRAMIT -

En este edificio, recuperado recientemente, se expone el fenómeno del Bandolerismo Romántico surgido en el siglo XIX en Andalucía, en un enclave en el que se sitúa al famoso bandolero José M^a "El Tempranillo".

Titularidad
 Uso Actual
 Estado de conservación

**Ayuntamiento
 Cultural
 Buen estado de conservación**

CO-LUC-024**CASA****Interés Arquitectónico: 3****NIVEL II**

PROVINCIA CÓRDOBA
COMARCA Subbética
MUNICIPIO Lucena
REFERENCIA CATASTRAL 8712104UG6481S

PROTECCIÓN LEY 14/2007 Sin protección
CAT. PLANEAMIENTO VIGENTE -
CAT. PLANEAMIENTO TRAMIT -

Esta debió ser una casa señorial y cuenta con una impresionante fachada de piedra y ladrillo. Interiormente está muy transformada, si bien todavía permanecen algunos elementos que habrá que investigar. El Ayuntamiento la ha adquirido para resolver la accesibilidad de la Tercia aunque no llega a ser medianera con ésta.

Titularidad
Uso Actual
Estado de conservación

Ayuntamiento
En desuso
Degradado

MUNICIPIO

LUQUE

Término municipal lindante con Jaén en el que confluyen varios espacios naturales protegidos con un paisaje agrícola fundamentalmente olivarero. El pueblo se extiende a los pies del Castillo, una fortaleza islámica del siglo IX, que sitúa en el extremo noreste de la población, ocupando un escarpe elevado con una gran proyección paisajística. De época califal, pasaría a manos de la familia Venegas tras la reconquista y hoy es propiedad municipal. En la ladera se ubica el Ayuntamiento, presidiendo el espacio público más representativo, la plaza de España, un ámbito de gran escala y dimensiones rectangulares con pendiente hacia el oeste que termina en la parroquia de Ntra. Sra. de la Asunción, conocida como la Catedral de la Subbética. En su perímetro se localizan otros edificios públicos como el mercado, la oficina de correos, o una residencia de la 3ª edad. El núcleo urbano se extiende hacia en oeste con la carretera de Priego a Baena como eje estructurador.

CO-LUQ-001**CASA CONSISTORIAL****Interés Arquitectónico: 5****NIVEL I**

| | |
|---------------------------|--|
| PROVINCIA | CÓRDOBA |
| COMARCA | Subbética |
| MUNICIPIO | Luque |
| REFERENCIA CATASTRAL | 7379803UG8577N |
| PROTECCIÓN LEY 14/2007 | BCG por Disposición Adicional Sexta |
| CAT. PLANEAMIENTO VIGENTE | Nivel de protección Arquitectónica (B11) |
| CAT. PLANEAMIENTO TRAMIT | - |

Este edificio exento preside el espacio público más significativo del casco antiguo de Luque, la plaza de España, flanqueada por la Iglesia de la Asunción y con el Ayuntamiento al pie del cerro que sube a la fortaleza, con una topografía que hace de la sección del edificio uno de sus elementos definitorios. (Ver ficha reducida)

Titularidad
Uso Actual
Estado de conservación

**Ayuntamiento
Administrativo
Buen estado de conservación**

CO-LUQ-002**RESIDENCIA DE ANCIANOS****Interés Arquitectónico: 2****NIVEL IV**

| | |
|---------------------------|----------------|
| PROVINCIA | CÓRDOBA |
| COMARCA | Subbética |
| MUNICIPIO | Luque |
| REFERENCIA CATASTRAL | 7379804UG8577N |
| PROTECCIÓN LEY 14/2007 | - |
| CAT. PLANEAMIENTO VIGENTE | - |
| CAT. PLANEAMIENTO TRAMIT | - |

Titularidad
Uso Actual
Estado de conservación

**Ayuntamiento
Asistencial
-**

CO-LUQ-003**MERCADO DE ABASTOS****Interés Arquitectónico: 2****NIVEL IV**

| | |
|---------------------------|----------------|
| PROVINCIA | CÓRDOBA |
| COMARCA | Subbética |
| MUNICIPIO | Luque |
| REFERENCIA CATASTRAL | 7378901UG8577N |
| PROTECCIÓN LEY 14/2007 | - |
| CAT. PLANEAMIENTO VIGENTE | - |
| CAT. PLANEAMIENTO TRAMIT | - |

Titularidad
Uso Actual
Estado de conservación

**Ayuntamiento
Comercial
-**

CO-LUQ-004**AULAS FORMATIVAS Y CULTURALES****Interés Arquitectónico: 2****NIVEL IV**

PROVINCIA CÓRDOBA
 COMARCA Subbética
 MUNICIPIO Luque
 REFERENCIA CATASTRAL 6876807UG8567N

PROTECCIÓN LEY 14/2007 -
 CAT. PLANEAMIENTO VIGENTE -
 CAT. PLANEAMIENTO TRAMIT -

-
 Titularidad
 Uso Actual
 Estado de conservación

**Ayuntamiento
 Educativo**

CO-LUQ-005**CEIP NTRA. SRA. DEL ROSARIO****Interés Arquitectónico: 3****NIVEL II**

PROVINCIA CÓRDOBA
 COMARCA Subbética
 MUNICIPIO Luque
 REFERENCIA CATASTRAL 6776911UG8567N

PROTECCIÓN LEY 14/2007 Sin protección
 CAT. PLANEAMIENTO VIGENTE -
 CAT. PLANEAMIENTO TRAMIT -

Consta de dos bloques lineales, de dos plantas, galería abierta en planta baja y cubierta a dos aguas que se disponen alineados a la calle, sobre un zócalo de piedra. Son un ejemplo de los conocidos "colegios Marchena" que constituyen una evolución de las "microescuelas", adoptando parámetros constructivos y formales similares.

Titularidad
 Uso Actual
 Estado de conservación

**Ayuntamiento
 Educativo**
Normal estado de conservación

CO-LUQ-006**ERMITA DE SAN JORGE****Interés Arquitectónico: 4****NIVEL II**


PROVINCIA CÓRDOBA
 COMARCA Subbética
 MUNICIPIO Luque
 REFERENCIA CATASTRAL 14039A02500641

PROTECCIÓN LEY 14/2007 Sin protección
 CAT. PLANEAMIENTO VIGENTE -
 CAT. PLANEAMIENTO TRAMIT -

En un cerro que se eleva al este de la población se localiza esta Ermita, fundada el 23 de abril de 1483 por el Señor de Luque cuando tomó posesión del pueblo. Recientemente ha sido restaurada por la Sociedad de Cazadores de Luque, que han construido junto a la misma un campo de tiro.

Titularidad
 Uso Actual
 Estado de conservación

**Ayuntamiento
 Religioso**
Buen estado de conservación

CO-LUQ-007**CEMENTERIO MUNICIPAL****Interés Arquitectónico: 3****NIVEL II**

PROVINCIA CÓRDOBA
 COMARCA Subbética
 MUNICIPIO Luque
 REFERENCIA CATASTRAL 14039A01200536

PROTECCIÓN LEY 14/2007 Sin protección
 CAT. PLANEAMIENTO VIGENTE -
 CAT. PLANEAMIENTO TRAMIT -

Se sitúa al norte de la población, en un paraje alejado y bien ventilado. El acceso se produce a través de un camino bordeado de cipreses en medio de un campo de olivos. Una sencilla portada de ladrillo y una tapia encalada encierran un recinto ocupado mayoritariamente por enterramientos de suelo.

Titularidad
 Uso Actual
 Estado de conservación

**Ayuntamiento
 Cementerio**
Normal estado de conservación

CO-LUQ-008**MUSEO DEL ACEITE (LA ESTACIÓN)****Interés Arquitectónico: 2****NIVEL IV**

PROVINCIA CÓRDOBA
 COMARCA Subbética
 MUNICIPIO Luque
 REFERENCIA CATASTRAL 8793201UG8589S

PROTECCIÓN LEY 14/2007 -
 CAT. PLANEAMIENTO VIGENTE -
 CAT. PLANEAMIENTO TRAMIT -

-
 Titularidad
 Uso Actual
 Estado de conservación

**Ayuntamiento
 Cultural**

-

CO-LUQ-D01**CENTRO DE SERVICIOS EMPRESARIALES****Interés Arquitectónico: 4****NIVEL II**

PROVINCIA CÓRDOBA
 COMARCA Subbética
 MUNICIPIO Luque
 REFERENCIA CATASTRAL 6900709UG8660S

PROTECCIÓN LEY 14/2007 Sin protección
 CAT. PLANEAMIENTO VIGENTE -
 CAT. PLANEAMIENTO TRAMIT -

Ubicado en un polígono industrial a las afueras de la población, presenta un volumen compacto que se divide en dos partes, la zona de oficinas y locales de empresa, con particiones flexibles, con el núcleo de comunicaciones en un extremo, conformando la fachada principal y, de otro, las naves modulares cuya iluminación se resuelve cenitalmente.

Titularidad
 Uso Actual
 Estado de conservación

**Diputación
 Administrativa**
Normal estado de conservación

MUNICIPIO**MONTALBÁN DE CÓRDOBA**

Este término de reducidas dimensiones y paisaje ondulado, con el núcleo urbano asentado sobre una colina, basa su economía en la agricultura, fundamentalmente en el cultivo de su afamado ajo. De época árabe se tiene constancia de la existencia de un castillo del que no quedan restos y tras la reconquista, el término pasaría al señorío de Aguilar, hasta 1603 en que el rey Felipe III creó el Marquesado de Montalbán a favor de Pedro Fernández de Córdoba-Figueroa, Marqués de Priego, si bien actualmente el título de Marqués de Montalbán se integra en la Casa de Medinaceli. Sobre su estructura urbana casi en retícula, Luis Ramírez de las Casas Deza, en 1844 la describe como "13 calles, de las que tres son las principales y están casi tiradas a cordel; pero mal empedradas; y una plaza; 527 casas de mala fábrica y más de 80 solares; 650 vecinos y 2600 habitantes ". Habla así mismo de un buen número de edificios públicos como el Ayuntamiento, la Tercia, las carnicerías y algunas ermitas.

CO-MCO-001**CASA CONSISTORIAL****Interés Arquitectónico: 2****NIVEL IV**

PROVINCIA CÓRDOBA
 COMARCA Campiña Sur
 MUNICIPIO Montalbán de Córdoba
 REFERENCIA CATASTRAL 5511307UG4651S

PROTECCIÓN LEY 14/2007 -
 CAT. PLANEAMIENTO VIGENTE -
 CAT. PLANEAMIENTO TRAMIT -

-
 Titularidad
 Uso Actual
 Estado de conservación

**Ayuntamiento
Administrativo****CO-MCO-002****COLEGIO PÚBLICO MONTEALBO****Interés Arquitectónico: 3****NIVEL II**

PROVINCIA CÓRDOBA
 COMARCA Campiña Sur
 MUNICIPIO Montalbán de Córdoba
 REFERENCIA CATASTRAL 5812301UG4651S

PROTECCIÓN LEY 14/2007 Sin protección
 CAT. PLANEAMIENTO VIGENTE -
 CAT. PLANEAMIENTO TRAMIT -

Hay noticias documentales, de 1957, de la compra por parte del Ayuntamiento de este solar para "construir dos microescuelas". Después se iría ampliando el conjunto en distintas fases, agrupando construcciones que van desde las "microescuelas" originales, pequeños pabellones de una planta, hasta los más evolucionados de dos alturas.

Titularidad
 Uso Actual
 Estado de conservación

**Ayuntamiento
Educativo
Buen estado de conservación****CO-MCO-003****GUARDERÍA INFANTIL****Interés Arquitectónico: 2****NIVEL IV**

PROVINCIA CÓRDOBA
 COMARCA Campiña Sur
 MUNICIPIO Montalbán de Córdoba
 REFERENCIA CATASTRAL 5814013UG4651S

PROTECCIÓN LEY 14/2007 -
 CAT. PLANEAMIENTO VIGENTE -
 CAT. PLANEAMIENTO TRAMIT -

-
 Titularidad
 Uso Actual
 Estado de conservación

**Ayuntamiento
Educativo**

CO-MCO-004**MERCADO DE ABASTOS****Interés Arquitectónico: 2****NIVEL IV**

PROVINCIA CÓRDOBA
 COMARCA Campiña Sur
 MUNICIPIO Montalbán de Córdoba
 REFERENCIA CATASTRAL 5610001UG4651S

PROTECCIÓN LEY 14/2007 -
 CAT. PLANEAMIENTO VIGENTE -
 CAT. PLANEAMIENTO TRAMIT -

-
 Titularidad
 Uso Actual
 Estado de conservación

**Ayuntamiento
 Comercial**

-

CO-MCO-005**CEMENTERIO MUNICIPAL****Interés Arquitectónico: 2****NIVEL IV**

PROVINCIA CÓRDOBA
 COMARCA Campiña Sur
 MUNICIPIO Montalbán de Córdoba
 REFERENCIA CATASTRAL 14040A00200042

PROTECCIÓN LEY 14/2007 -
 CAT. PLANEAMIENTO VIGENTE -
 CAT. PLANEAMIENTO TRAMIT -

-
 Titularidad
 Uso Actual
 Estado de conservación

**Ayuntamiento
 Cementerio**

-

CO-MCO-006**ANTIGUOS DEPÓSITOS DE AGUA. ESPACIO EXPOSITIVO****Interés Arquitectónico: 4****NIVEL II**

PROVINCIA CÓRDOBA
 COMARCA Campiña Sur
 MUNICIPIO Montalbán de Córdoba
 REFERENCIA CATASTRAL 5811303UG4651S

PROTECCIÓN LEY 14/2007 Sin protección
 CAT. PLANEAMIENTO VIGENTE -
 CAT. PLANEAMIENTO TRAMIT -

Se trata de unos antiguos depósitos de agua integrados en la trama urbana, reacondicionados para acoger distintas actividades culturales, como talleres o exposiciones. A pesar de la interesante propuesta, habría que resolver el tema acústico par dotarlo de las condiciones de habitabilidad necesarias.

Titularidad
 Uso Actual
 Estado de conservación

**Ayuntamiento
 Cultural**
Buen estado de conservación

MUNICIPIO

MONTEMAYOR

Se cree que el sitio donde se asienta Montemayor coincide con el del poblado romano de Ulía, la antigua villa de los túrdulos, aunque la ciudad, con sus trazas actuales, surgió tras la reconquista y se consolida a partir de 1340, cuando Martín Alonso de Córdoba trasladó a éste lugar a los pobladores de Dos Hermanas. Y es precisamente con los materiales de la fortaleza de esa población con las que se construye el castillo de Montemayor, hoy de propiedad privada, una estructura fortificada con tres torreones que se levanta en lo alto de un promontorio rodeada de importante arbolado. En torno al castillo se va asentando el caserío, con una estructura radial, con la plaza de la Constitución en un extremo del promontorio como espacio principal donde se sitúan los edificios más representativos, la iglesia de la Asunción (BIC) y el Ayuntamiento, este último un edificio con soportales, con una imagen en la línea de las actuaciones de Regiones Devastadas, pero también edificios recientes.

CO-MNM-001**CASA CONSISTORIAL****Interés Arquitectónico: 3****NIVEL I**

| | |
|---------------------------|-------------------------------------|
| PROVINCIA | CÓRDOBA |
| COMARCA | Campaña Sur |
| MUNICIPIO | Montemayor |
| REFERENCIA CATASTRAL | 0284105UG5608S |
| PROTECCIÓN LEY 14/2007 | BCG por Disposición Adicional Sexta |
| CAT. PLANEAMIENTO VIGENTE | Elemento de Interés |
| CAT. PLANEAMIENTO TRAMIT | - |

Situado como suele ser habitual en el espacio público más representativo de la población, junto con la iglesia que preside sin duda este ámbito, este edificio se ajusta en sus características formales y constructivas a los parámetros fijados por RR.DD.: soportales, balcón corrido, torre del reloj, etc.

Titularidad
Uso Actual
Estado de conservación

**Ayuntamiento
Administrativo
Normal estado de conservación**

CO-MNM-002**CENTRO DE PARTICIPACIÓN****Interés Arquitectónico: 4****NIVEL I**

| | |
|---------------------------|----------------|
| PROVINCIA | CÓRDOBA |
| COMARCA | Campaña Sur |
| MUNICIPIO | Montemayor |
| REFERENCIA CATASTRAL | 0283608UG5608S |
| PROTECCIÓN LEY 14/2007 | Sin protección |
| CAT. PLANEAMIENTO VIGENTE | - |
| CAT. PLANEAMIENTO TRAMIT | - |

Este edificio de nueva planta que acoge un buen número de funciones y actividades socioculturales, ocupa el solar de unas escuelas y resuelve una diferencia de cota importante entre dos niveles de la ciudad, permitiendo desde el interior salvar hasta dos plantas, a través de una rampa de acceso público.

Titularidad
Uso Actual
Estado de conservación

**Ayuntamiento
Sociocultural
Buen estado de conservación**

CO-MNM-003**CONSULTORIO MÉDICO****Interés Arquitectónico: 2****NIVEL IV**

| | |
|---------------------------|----------------|
| PROVINCIA | CÓRDOBA |
| COMARCA | Campaña Sur |
| MUNICIPIO | Montemayor |
| REFERENCIA CATASTRAL | 0083801UG5608S |
| PROTECCIÓN LEY 14/2007 | - |
| CAT. PLANEAMIENTO VIGENTE | - |
| CAT. PLANEAMIENTO TRAMIT | - |

-

Titularidad
Uso Actual
Estado de conservación

**Ayuntamiento
Hospitalario
-**

CO-MNM-004**COLEGIO PÚBLICO MIGUEL CERVANTES****Interés Arquitectónico: 2****NIVEL IV**

PROVINCIA CÓRDOBA
 COMARCA Campiña Sur
 MUNICIPIO Montemayor
 REFERENCIA CATASTRAL 0680101UG5608S

PROTECCIÓN LEY 14/2007 -
 CAT. PLANEAMIENTO VIGENTE -
 CAT. PLANEAMIENTO TRAMIT -

-
 Titularidad
 Uso Actual
 Estado de conservación

**Ayuntamiento
 Educativo**

-

CO-MNM-005**CEMENTERIO MUNICIPAL****Interés Arquitectónico: 3****NIVEL II**

PROVINCIA CÓRDOBA
 COMARCA Campiña Sur
 MUNICIPIO Montemayor
 REFERENCIA CATASTRAL 0389301UG5608N

PROTECCIÓN LEY 14/2007 Sin protección
 CAT. PLANEAMIENTO VIGENTE -
 CAT. PLANEAMIENTO TRAMIT -

Al norte de la población y a las afueras, este cementerio ocupa una parcela estrecha y alargada rodeado de una cerca enjabelgada, con pilastrones rematados por pináculos muy apuntados y una sencilla portada con frontón quebrado. A destacar la organización del conjunto, con grupos homogéneos de sepulturas y la vegetación de gran porte.

Titularidad
 Uso Actual
 Estado de conservación

**Ayuntamiento
 Cementerio**
Normal estado de conservación

MUNICIPIO MONTILLA

Su término municipal ocupa el centro de la Campiña Alta y es la cabecera de la comarca. El origen de la población sería el castillo, cuna de El Gran Capitán, derribado en 1508 por Fernando el Católico, que sería sustituido por unos graneros monumentales levantado con los materiales del derribo. Durante el s. XVI la ciudad experimentaría un importante auge demográfico y económico, correspondiendo a este periodo la fundación de la mayoría de los conventos, aunque el de San Juan de Dios, actual Ayuntamiento, se funda en 1664. La ciudad se extiende hacia el sur configurándose su actual conjunto histórico y obteniendo el título de ciudad en 1630 de manos de Felipe IV. Aunque la desmortización de Mendizabal (1835) y la llegada del ferrocarril (1865) fueron dos acontecimientos importantes en lo que respecta a su configuración urbana, el verdadero motor se produjo con la expansión de la industria vinícola durante la dictadura de Primo de Rivera (1923-1930).

CO-MNT-001 CASA CONSISTORIAL



| | |
|---------------------------|-------------------------------------|
| PROVINCIA | CÓRDOBA |
| COMARCA | Campiña Sur |
| MUNICIPIO | Montilla |
| REFERENCIA CATASTRAL | 5214711UG5651S |
| PROTECCIÓN LEY 14/2007 | BCG por Disposición Adicional Sexta |
| CAT. PLANEAMIENTO VIGENTE | - |
| CAT. PLANEAMIENTO TRAMIT | - |

Interés Arquitectónico: 5

NIVEL I

Formó parte del antiguo Convento y Hospital de San Juan de Dios. En 1882 se estableció una audiencia de lo criminal, remontándose una planta, bajo la dirección de José R. Garnelo. A principios del XX se trasladan aquí las Casas Consistoriales. (Ver ficha reducida)

Titularidad
Uso Actual
Estado de conservación

**Ayuntamiento
Administrativo**
Normal estado de conservación

CO-MNT-002 EDIFICIO DE USOS MÚLTIPLES SAN JUAN DE DIOS



| | |
|---------------------------|-------------------------------------|
| PROVINCIA | CÓRDOBA |
| COMARCA | Campiña Sur |
| MUNICIPIO | Montilla |
| REFERENCIA CATASTRAL | 5214710UG5651S |
| PROTECCIÓN LEY 14/2007 | BCG por Disposición Adicional Sexta |
| CAT. PLANEAMIENTO VIGENTE | - |
| CAT. PLANEAMIENTO TRAMIT | - |

Interés Arquitectónico: 5

NIVEL II

Esta iglesia formó parte del Convento de San Juan de Dios que hoy ocupa el Ayuntamiento y con el que mantiene conexiones funcionales. Si bien se pensó en darle un salón de actos, incluso la celebración de plenos, los importantes problemas de acústica han hecho inviable esta opción, destinándose actualmente a contenidos culturales.

Titularidad
Uso Actual
Estado de conservación

**Ayuntamiento
Polivalente**
Buen estado de conservación

CO-MNT-003 CONJUNTO DE EDIFICIOS PÚBLICOS



| | |
|---------------------------|----------------|
| PROVINCIA | CÓRDOBA |
| COMARCA | Campiña Sur |
| MUNICIPIO | Montilla |
| REFERENCIA CATASTRAL | 5214735UG5651S |
| PROTECCIÓN LEY 14/2007 | Sin protección |
| CAT. PLANEAMIENTO VIGENTE | - |
| CAT. PLANEAMIENTO TRAMIT | - |

Interés Arquitectónico: 4

NIVEL I

En una parcela colindante con la que ocupa el Ayuntamiento, se desarrolla este complejo edificatorio que aloja una serie de funciones administrativas que incorpora espacios y naves de lo que fueran antiguas bodegas.

Titularidad
Uso Actual
Estado de conservación

**Ayuntamiento
Administrativo**
Buen estado de conservación

CO-MNT-004**COLEGIO PÚBLICO SAN JOSÉ****Interés Arquitectónico: 2****NIVEL IV**

PROVINCIA CÓRDOBA
 COMARCA Campiña Sur
 MUNICIPIO Montilla
 REFERENCIA CATASTRAL 5013701UG5651S

PROTECCIÓN LEY 14/2007 -
 CAT. PLANEAMIENTO VIGENTE -
 CAT. PLANEAMIENTO TRAMIT -

-
 Titularidad
 Uso Actual
 Estado de conservación

**Ayuntamiento
 Educativo**

CO-MNT-005**ANTIGUA FÁBRICA DE LA LUZ****Interés Arquitectónico: 4****NIVEL II**

PROVINCIA CÓRDOBA
 COMARCA Campiña Sur
 MUNICIPIO Montilla
 REFERENCIA CATASTRAL 5111921UG5651S

PROTECCIÓN LEY 14/2007 BCG por Disposición Adicional Sexta
 CAT. PLANEAMIENTO VIGENTE -
 CAT. PLANEAMIENTO TRAMIT -

Este edificio compacto es un interesante ejemplo de la arquitectura industrial de principios del siglo XX, en este caso destinada a la generación de energía eléctrica para la iluminación del municipio. Un edificio exento, de estilo eclectista, reacondicionado como museo con la introducción de entreplantas con estructura metálica.

Titularidad
 Uso Actual
 Estado de conservación

**Ayuntamiento
 Cultural
 Buen estado de conservación**

CO-MNT-006**EDIFICIO LA SILERA****Interés Arquitectónico: 4****NIVEL I**


PROVINCIA CÓRDOBA
 COMARCA Campiña Sur
 MUNICIPIO Montilla
 REFERENCIA CATASTRAL 5611301UG5651S

PROTECCIÓN LEY 14/2007 BCG por Disposición Adicional Sexta
 CAT. PLANEAMIENTO VIGENTE Protección Global (INN2-33)
 CAT. PLANEAMIENTO TRAMIT -

Antiguo colegio, construido durante la república de Primo de Rivera, al igual que otros colegios de la localidad, es un ejemplo interesante de la arquitectura docente de ese periodo. Abandonado su función educativa en los años 90, es actualmente sede de distintas asociaciones. (Ver ficha completa)

Titularidad
 Uso Actual
 Estado de conservación

**Ayuntamiento
 Polivalente
 Degradado**

CO-MNT-007**MUSEO GARNELO****Interés Arquitectónico: 4****NIVEL II**

PROVINCIA CÓRDOBA
 COMARCA Campiña Sur
 MUNICIPIO Montilla
 REFERENCIA CATASTRAL 5317819UG5651N

PROTECCIÓN LEY 14/2007 BCG por Disposición Adicional Sexta
 CAT. PLANEAMIENTO VIGENTE -
 CAT. PLANEAMIENTO TRAMIT -

Conocida como la "Casa de las Aguas", Sánchez Molero, un ingeniero militar, adquiere este palacete a finales del XIX, para alojar los depósitos de agua (hoy en propiedad privada) que abastecieran a la población. El Ayto lo adquiere en los 90, rehabilitándolo en 2003. Actualmente es Museo y biblioteca de una fundación.

Titularidad
 Uso Actual
 Estado de conservación

**Ayuntamiento
 Cultural
 Normal estado de conservación**

CO-MNT-008**CENTRO MUNICIPAL DE SERVICIOS SOCIALES****Interés Arquitectónico: 4****NIVEL I**

PROVINCIA CÓRDOBA
 COMARCA Campiña Sur
 MUNICIPIO Montilla
 REFERENCIA CATASTRAL 5216601UG5651N

PROTECCIÓN LEY 14/2007 Sin protección
 CAT. PLANEAMIENTO VIGENTE -
 CAT. PLANEAMIENTO TRAMIT -

Antiguo colegio de San José, un colegio que se construye durante la dictadura de Primo de Rivera, en torno a 1920, junto con otros colegios también en la localidad, como La Silera. Este interesante edificio acoge hoy en día varios Servicios Sociales, como el Área de la Mujer. El Ayuntamiento lo rehabilitó en 2006. (Ver ficha reducida)

Titularidad
 Uso Actual
 Estado de conservación

**Ayuntamiento
 Administrativo
 Buen estado de conservación**

CO-MNT-009**CONSERVATORIO DE MÚSICA****Interés Arquitectónico: 4****NIVEL II**

PROVINCIA CÓRDOBA
 COMARCA Campiña Sur
 MUNICIPIO Montilla
 REFERENCIA CATASTRAL 5309910UG5650N

PROTECCIÓN LEY 14/2007 Sin protección
 CAT. PLANEAMIENTO VIGENTE -
 CAT. PLANEAMIENTO TRAMIT -

Este antiguo colegio se construye durante la dictadura de Primo de Rivera, en torno a 1920, junto con otros colegios como La Silera. Ocupa una parcela en esquina con unas construcción de dos plantas que encierra un vacío central. De propiedad municipal, está cedido a la Junta de Andalucía para su uso como conservatorio de música.

Titularidad
 Uso Actual
 Estado de conservación

**Ayuntamiento
 Educativo
 Buen estado de conservación**

CO-MNT-010**CENTRO CULTURAL ANTONIO GALA****Interés Arquitectónico: 2****NIVEL IV**

PROVINCIA CÓRDOBA
 COMARCA Campiña Sur
 MUNICIPIO Montilla
 REFERENCIA CATASTRAL 5109405UG5650N

PROTECCIÓN LEY 14/2007 -
 CAT. PLANEAMIENTO VIGENTE -
 CAT. PLANEAMIENTO TRAMIT -

Titularidad
 Uso Actual
 Estado de conservación

**Ayuntamiento
 Polivalente
 -**

CO-MNT-011**MERCADO DE ABASTOS****Interés Arquitectónico: 3****NIVEL II**

PROVINCIA CÓRDOBA
 COMARCA Campiña Sur
 MUNICIPIO Montilla
 REFERENCIA CATASTRAL 5517901UG5651N

PROTECCIÓN LEY 14/2007 -
 CAT. PLANEAMIENTO VIGENTE -
 CAT. PLANEAMIENTO TRAMIT -

Construido en hacia 1970, según proyecto del arquitecto montillano Manuel Garnelo, este mercado es un edificio singular que, a diferencia de otros trabajos de este arquitecto, se adscribe ya al movimiento moderno con decisiones tales como evidenciar la estructura de los pórticos de hormigón en el exterior.

Titularidad
 Uso Actual
 Estado de conservación

**Ayuntamiento
 Comercial
 Buen estado de conservación**

CO-MNT-012**CASA MUSEO INCA GARCILASO**

PROVINCIA CÓRDOBA
 COMARCA Campiña Sur
 MUNICIPIO Montilla
 REFERENCIA CATASTRAL 5518808UG5651N

PROTECCIÓN LEY 14/2007 BCG por Disposición Adicional Sexta
 CAT. PLANEAMIENTO VIGENTE -
 CAT. PLANEAMIENTO TRAMIT -

Interés Arquitectónico: 5**NIVEL II**

En esta casa solariega del siglo XVI, de sobria fachada, vivió el conocido escritor del "siglo de oro" el Inca Garcilaso de la Vega. Destinado hoy día a museo, además del propio contenido museístico que ilustra la actividad literaria del escritor, se muestra la propia casa, como ejemplo de la tipología de casa señorial de ese periodo.

Titularidad
 Uso Actual
 Estado de conservación

Ayuntamiento Cultural
Buen estado de conservación

CO-MNT-013**ESCUELAS DEL PESCAO. EDIFICIO CERVANTES**

PROVINCIA CÓRDOBA
 COMARCA Campiña Sur
 MUNICIPIO Montilla
 REFERENCIA CATASTRAL 5418901UG5651N

PROTECCIÓN LEY 14/2007 -
 CAT. PLANEAMIENTO VIGENTE -
 CAT. PLANEAMIENTO TRAMIT -

Interés Arquitectónico: 3**NIVEL II**

Se denomina así porque estas antiguas escuelas públicas que conforman una U abierta a fachada con una galería de fundición, se construyeron en el lugar donde se instalaban las pescaderías del mercado municipal que se celebraba enfrente. El Ayuntamiento lo rehabilitó para acoger algunos servicios municipales y el Salón Cervantes para actos públicos.

Titularidad
 Uso Actual
 Estado de conservación

Ayuntamiento Cultural
Normal estado de conservación

CO-MNT-014**SALÓN TEATRO GARNELO**

PROVINCIA CÓRDOBA
 COMARCA Campiña Sur
 MUNICIPIO Montilla
 REFERENCIA CATASTRAL 5518415UG5651N

PROTECCIÓN LEY 14/2007 BCG por Disposición Adicional Sexta
 CAT. PLANEAMIENTO VIGENTE -
 CAT. PLANEAMIENTO TRAMIT -

Interés Arquitectónico: 5**NIVEL II**

En 1917 se levanta este teatro por iniciativa de los señores Sánchez y Fernández Canivell, bajo la dirección de José Ramón y Manuel Garnelo. De escala modesta e interesantes elementos decorativos, resuelve la diferencia de cota con el espacio perimetral, planteando el acceso desde la plaza de la Rosa, un ámbito recientemente remodelado.

Titularidad
 Uso Actual
 Estado de conservación

Ayuntamiento De ocio / espectáculo
Buen estado de conservación

CO-MNT-015**ANTIGUO PREESCOLAR EL CASTILLO**

PROVINCIA CÓRDOBA
 COMARCA Campiña Sur
 MUNICIPIO Montilla
 REFERENCIA CATASTRAL 5520923UG5652S

PROTECCIÓN LEY 14/2007 Sin protección
 CAT. PLANEAMIENTO VIGENTE -
 CAT. PLANEAMIENTO TRAMIT -

Interés Arquitectónico: 3**NIVEL II**

En un enclave destacado, lindante con el recinto fortificado del Castillo, se inserta esta pieza prismática y exenta que fue originalmente un edificio docente destinado a preescolar y que hoy está cedido a la Banda musical Pascual Marquina como local de ensayos. Presenta importantes deficiencias en cuanto a accesibilidad.

Titularidad
 Uso Actual
 Estado de conservación

Ayuntamiento Educativo
Normal estado de conservación

CO-MNT-016**MOLINO DEL DUQUE. OFICINAS JUNTA DE ANDALUCÍA****Interés Arquitectónico: 4****NIVEL II**

PROVINCIA CÓRDOBA
 COMARCA Campiña Sur
 MUNICIPIO Montilla
 REFERENCIA CATASTRAL 5817937UG5651N

PROTECCIÓN LEY 14/2007 BCG por Disposición Adicional Sexta
 CAT. PLANEAMIENTO VIGENTE -
 CAT. PLANEAMIENTO TRAMIT -

Del molino original del marquesado (s. XVI), un complejo de grandes dimensiones que contaba con 19 prensas de viga, no queda apenas nada, acaso la chimenea que se sitúa retranqueada de la calle. Actualmente el edificio que puede datarse entre el XIX-XX está cedido a la Junta de Andalucía aunque el Ayuntamiento lo va a adecuar a Museo.

Titularidad
 Uso Actual
 Estado de conservación

**Ayuntamiento
 Administrativo
 Normal estado de conservación**

CO-MNT-017**CASTILLO****Interés Arquitectónico: 5****NIVEL II**

PROVINCIA CÓRDOBA
 COMARCA Campiña Sur
 MUNICIPIO Montilla
 REFERENCIA CATASTRAL 5520922UG5652S

PROTECCIÓN LEY 14/2007 Bien de Interés Cultural (BIC) inscrito
 CAT. PLANEAMIENTO VIGENTE -
 CAT. PLANEAMIENTO TRAMIT -

El impresionante edificio que se conoce como el Castillo ocupa la plataforma del antiguo recinto fortificado. Se trata del "granero" levantado por José Antonio Camacho (1712) con los restos del Castillo derribado por Fernando el Católico. A una cota inferior se localiza un pequeño edificio, de datación anterior, actualmente oficina de Turismo.

Titularidad
 Uso Actual
 Estado de conservación

**Ayuntamiento
 Cultural
 Buen estado de conservación**

CO-MNT-018**SEDE DE ASOCIACIONES****Interés Arquitectónico: 4****NIVEL I**

PROVINCIA CÓRDOBA
 COMARCA Campiña Sur
 MUNICIPIO Montilla
 REFERENCIA CATASTRAL 5419104UG5651N

PROTECCIÓN LEY 14/2007 Sin protección
 CAT. PLANEAMIENTO VIGENTE -
 CAT. PLANEAMIENTO TRAMIT -

El Ayuntamiento adquirió este edificio a los Salesianos en los años 40, adaptándolo en los 80 a Casa de la Cultura. Actualmente está cedido a distintas asociaciones, como la de los artesanos. Interiores hay un teatro muy interesante que formó parte de las instalaciones del colegio.

Titularidad
 Uso Actual
 Estado de conservación

**Ayuntamiento
 En desuso
 Degradado**

CO-MNT-019**COLEGIO PÚBLICO SAN FRANCISCO SOLANO****Interés Arquitectónico: 2****NIVEL IV**

PROVINCIA CÓRDOBA
 COMARCA Campiña Sur
 MUNICIPIO Montilla
 REFERENCIA CATASTRAL 5606518UG5650N

PROTECCIÓN LEY 14/2007 -
 CAT. PLANEAMIENTO VIGENTE -
 CAT. PLANEAMIENTO TRAMIT -

-

Titularidad
 Uso Actual
 Estado de conservación

**Ayuntamiento
 Educativo
 -**

CO-MNT-020**COLEGIO PÚBLICO BEATO JUAN DE ÁVILA****Interés Arquitectónico: 2****NIVEL IV**

PROVINCIA CÓRDOBA
 COMARCA Campiña Sur
 MUNICIPIO Montilla
 REFERENCIA CATASTRAL 6218702UG5661N

PROTECCIÓN LEY 14/2007 -
 CAT. PLANEAMIENTO VIGENTE -
 CAT. PLANEAMIENTO TRAMIT -

-
 Titularidad
 Uso Actual
 Estado de conservación

**Ayuntamiento
 Educativo**

-

CO-MNT-021**ESTACIÓN DE AUTOBUSES. OFICINAS MUNICIPALES****Interés Arquitectónico: 3****NIVEL I**

PROVINCIA CÓRDOBA
 COMARCA Campiña Sur
 MUNICIPIO Montilla
 REFERENCIA CATASTRAL 4606901UG5640N

PROTECCIÓN LEY 14/2007 Sin protección
 CAT. PLANEAMIENTO VIGENTE -
 CAT. PLANEAMIENTO TRAMIT -

El edificio de la estación de autobuses, una muestra de arquitectura contemporánea, alberga, además de las funciones asociadas a este uso, las dependencias de la Policía Local y las Oficinas de Urbanismo de Montilla. (Ver ficha reducida)

Titularidad
 Uso Actual
 Estado de conservación

**Ayuntamiento
 Polivalente
 Buen estado de conservación**

CO-MNT-022**COLEGIO GRAN CAPITÁN****Interés Arquitectónico: 2****NIVEL IV**

PROVINCIA CÓRDOBA
 COMARCA Campiña Sur
 MUNICIPIO Montilla
 REFERENCIA CATASTRAL 4604302UG5640S

PROTECCIÓN LEY 14/2007 -
 CAT. PLANEAMIENTO VIGENTE -
 CAT. PLANEAMIENTO TRAMIT -

-
 Titularidad
 Uso Actual
 Estado de conservación

**Ayuntamiento
 Educativo**

-

CO-MNT-023**COLEGIO PÚBLICO VICENTE ALEXAINDRE****Interés Arquitectónico: 2****NIVEL IV**

PROVINCIA CÓRDOBA
 COMARCA Campiña Sur
 MUNICIPIO Montilla
 REFERENCIA CATASTRAL 4404302UG5640S

PROTECCIÓN LEY 14/2007 -
 CAT. PLANEAMIENTO VIGENTE -
 CAT. PLANEAMIENTO TRAMIT -

-
 Titularidad
 Uso Actual
 Estado de conservación

**Ayuntamiento
 Educativo**

-

CO-MNT-024**CEMENTERIO DE SAN FRANCISCO SOLANO****Interés Arquitectónico: 5****NIVEL II**

| | |
|---------------------------|-------------------------------------|
| PROVINCIA | CÓRDOBA |
| COMARCA | Campaña Sur |
| MUNICIPIO | Montilla |
| REFERENCIA CATASTRAL | NO CATASTRADO |
| PROTECCIÓN LEY 14/2007 | BCG por Disposición Adicional Sexta |
| CAT. PLANEAMIENTO VIGENTE | - |
| CAT. PLANEAMIENTO TRAMIT | - |

Situado al noreste de la población junto a la Ermita de Belén, entre campos de olivo y viñedos, tiene una clara impronta en el paisaje. Es de planta rectangular, proyectado por Rafael Luque, con la iglesia en fachada y pórticos laterales que sirven de acceso. Interiormente está dividido en dos niveles con algunos enterramientos interesantes.

Titularidad
Uso Actual
Estado de conservación

**Ayuntamiento
Cementerio
Normal estado de conservación**

CO-MNT-025**ESCUELA DE EDUCACIÓN INFANTIL ANA XIMÉNEZ****Interés Arquitectónico: 3****NIVEL II**

| | |
|---------------------------|----------------|
| PROVINCIA | CÓRDOBA |
| COMARCA | Campaña Sur |
| MUNICIPIO | Montilla |
| REFERENCIA CATASTRAL | 5013703UG5651S |
| PROTECCIÓN LEY 14/2007 | Sin protección |
| CAT. PLANEAMIENTO VIGENTE | - |
| CAT. PLANEAMIENTO TRAMIT | - |

En un solar triangular, en el borde del conjunto histórico, se localiza esta escuela cuyo precedente formal y constructivo son las antiguas "microescuelas".

Titularidad
Uso Actual
Estado de conservación

**Ayuntamiento
Educativo
Normal estado de conservación**

CO-MNT-026**ANTIGUA MICROESCUELA (VEREDA CERRO MACHO)****Interés Arquitectónico: 3****NIVEL I**

| | |
|---------------------------|----------------|
| PROVINCIA | CÓRDOBA |
| COMARCA | Campaña Sur |
| MUNICIPIO | Montilla |
| REFERENCIA CATASTRAL | 2247108UG5624N |
| PROTECCIÓN LEY 14/2007 | Sin protección |
| CAT. PLANEAMIENTO VIGENTE | - |
| CAT. PLANEAMIENTO TRAMIT | - |

Éste es un curioso ejemplo de las microescuelas construidas por la Diputación entre 1940-60, bajo la tutela de Rafael de la Hoz, aquí dispuestas en ángulo. Actualmente es guardería, así como sede de la asociación de vecinos. (Ver ficha reducida)

Titularidad
Uso Actual
Estado de conservación

**Ayuntamiento
Sociocultural
Normal estado de conservación**

CO-MNT-D01**PARQUE DE BOMBEROS****Interés Arquitectónico: 4****NIVEL II**

| | |
|---------------------------|-------------------------------------|
| PROVINCIA | CÓRDOBA |
| COMARCA | Campaña Sur |
| MUNICIPIO | Montilla |
| REFERENCIA CATASTRAL | 6012202UG5661S |
| PROTECCIÓN LEY 14/2007 | BCG por Disposición Adicional Sexta |
| CAT. PLANEAMIENTO VIGENTE | - |
| CAT. PLANEAMIENTO TRAMIT | - |

Ocupa un edificio que formó parte de la antigua Fábrica de la Harinas de la Inmaculada Concepción, de la que quedaban dos naves con cerramientos de ladrillo visto y cubierta a dos aguas, una en mejor estado que la otra. Cedido a la Diputación, en la década de los 90 se llevaron a cabo obras de rehabilitación y adecuación al nuevo uso.

Titularidad
Uso Actual
Estado de conservación

**Ayuntamiento
Servicios
Buen estado de conservación**

MUNICIPIO

MONTORO

El monumental conjunto histórico de Montoro se asoma sobre un montículo elevado ceñido por un meandro del río Guadalquivir. Una situación geográfica de gran importancia estratégica que está en el origen de su fundación y que ha condicionado su posterior desarrollo urbano. Tras ser conquistado por Fernando III el Santo, perteneció al Concejo de Córdoba hasta mediados del siglo XVII en que pasó a manos del marqués de El Carpio, Luis Méndez de Haro y Sotomayor, a cuya casa nobiliaria perteneció, hasta que en el siglo XIX se abolieron los derechos señoriales. De la fortaleza musulmana tan solo queda la Torre Mocha, inserta en un conjunto histórico compuesto de calles empinadas que se van adaptando a la pendiente conformando una caserío de manzanas irregulares donde se insertan edificios señoriales y conventos, como el antiguo palacio de los Duques de Alba y Montoro, hoy Ayuntamiento, o la Tercia rehabilitada como museo, pero también otras casas señoriales.

CO-MON-001**CASAS CAPITULARES**

| | |
|---------------------------|-------------------------------------|
| PROVINCIA | CÓRDOBA |
| COMARCA | Alto Guadalquivir |
| MUNICIPIO | Montoro |
| REFERENCIA CATASTRAL | 8898111UH7089N |
| PROTECCIÓN LEY 14/2007 | BCG por Disposición Adicional Sexta |
| CAT. PLANEAMIENTO VIGENTE | Protección Integral (1) |
| CAT. PLANEAMIENTO TRAMIT | - |

Interés Arquitectónico: 5**NIVEL I**

Dentro de la difícil topografía de Montoro, el Ayuntamiento se sitúa en la Plaza Mayor formando un conjunto uniforme con la Iglesia parroquial de San Bartolomé y otros inmuebles del entorno, en gran medida por el estilo arquitectónico y la utilización de la piedra molinaza tan característica de la zona. (Ver ficha reducida)

Titularidad
Uso Actual
Estado de conservación

**Ayuntamiento
Administrativo
Normal estado de conservación**

CO-MON-002**SALÓN DE ACTOS MUNICIPAL**

| | |
|---------------------------|-------------------|
| PROVINCIA | CÓRDOBA |
| COMARCA | Alto Guadalquivir |
| MUNICIPIO | Montoro |
| REFERENCIA CATASTRAL | 8897026UH7089N |
| PROTECCIÓN LEY 14/2007 | Sin protección |
| CAT. PLANEAMIENTO VIGENTE | - |
| CAT. PLANEAMIENTO TRAMIT | - |

Interés Arquitectónico: 4**NIVEL I**

En el Plan Especial este salón forma parte del edificio colindante, descrito como edificio residencial del siglo XVIII, de propiedad pública y destinada a centro de formación de adultos. (Ver ficha reducida)

Titularidad
Uso Actual
Estado de conservación

**Ayuntamiento
Sociocultural
Normal estado de conservación**

CO-MON-003**ANTIGUA CASA DE LA JUVENTUD**

| | |
|---------------------------|-------------------------------------|
| PROVINCIA | CÓRDOBA |
| COMARCA | Alto Guadalquivir |
| MUNICIPIO | Montoro |
| REFERENCIA CATASTRAL | 8896001UH7089N |
| PROTECCIÓN LEY 14/2007 | BCG por Disposición Adicional Sexta |
| CAT. PLANEAMIENTO VIGENTE | - |
| CAT. PLANEAMIENTO TRAMIT | - |

Interés Arquitectónico: 4**NIVEL I**

Edificio complejo que se sitúa en la Plaza Mayor, resolviendo una diferencia de cota importante de las calles perimetrales, de manera que hacia la plaza presenta tres plantas que se reducen a dos en la calle lateral. Actualmente tiene usos diferenciados por planta, desde oficinas públicas a locales de formación. (Ver ficha reducida)

Titularidad
Uso Actual
Estado de conservación

**Ayuntamiento
Polivalente
Normal estado de conservación**

CO-MON-004**OFICINA SERVICIO DE ARQUITECTURA Y URBANISMO****Interés Arquitectónico: 2****NIVEL IV**

PROVINCIA CÓRDOBA
 COMARCA Alto Guadalquivir
 MUNICIPIO Montoro
 REFERENCIA CATASTRAL 8998055UH7089N

PROTECCIÓN LEY 14/2007 -
 CAT. PLANEAMIENTO VIGENTE -
 CAT. PLANEAMIENTO TRAMIT -

-
 Titularidad
 Uso Actual
 Estado de conservación

**Ayuntamiento
 Administrativo**

CO-MON-005**ANTIGUO COLEGIO PÚBLICO NUESTRA SEÑORA DEL ROSARIO****Interés Arquitectónico: 4****NIVEL I**

PROVINCIA CÓRDOBA
 COMARCA Alto Guadalquivir
 MUNICIPIO Montoro
 REFERENCIA CATASTRAL 8897019UH7089N

PROTECCIÓN LEY 14/2007 BCG por Disposición Adicional Sexta
 CAT. PLANEAMIENTO VIGENTE -
 CAT. PLANEAMIENTO TRAMIT -

Actualmente sin uso, fue un colegio público hasta hace unos años. Se está considerando su remodelación para adaptarlo a usos públicos de servicio a la ciudadanía. (Ver ficha completa)

Titularidad
 Uso Actual
 Estado de conservación

**Ayuntamiento
 En desuso
 Degradado**

CO-MON-006**CASA DE LAS TERCIAS. MUSEO DEL ACEITE****Interés Arquitectónico: 5****NIVEL II**

PROVINCIA CÓRDOBA
 COMARCA Alto Guadalquivir
 MUNICIPIO Montoro
 REFERENCIA CATASTRAL 8797102UH7089N

PROTECCIÓN LEY 14/2007 Bien de Catalogación General inscrito individualmente
 CAT. PLANEAMIENTO VIGENTE -
 CAT. PLANEAMIENTO TRAMIT -

Se construye de 1786 por iniciativa del Vicario de Montoro, a costa del Cabildo de la Catedral de Córdoba. Perdida su función de almacén de grano, será utilizado como cárcel, escuela, carpintería y almacén, hasta quedar finalmente abandonado. Adquirido por el Ayuntamiento en 1995, e rehabilita y acondiciona como Museo del Olivo.

Titularidad
 Uso Actual
 Estado de conservación

**Ayuntamiento
 Cultural
 Normal estado de conservación**

CO-MON-007**AULA DE MÚSICA****Interés Arquitectónico: 5****NIVEL II**

PROVINCIA CÓRDOBA
 COMARCA Alto Guadalquivir
 MUNICIPIO Montoro
 REFERENCIA CATASTRAL 8897021UH7089N

PROTECCIÓN LEY 14/2007 Sin protección
 CAT. PLANEAMIENTO VIGENTE -
 CAT. PLANEAMIENTO TRAMIT -

Este edificio exento se alinea a la calle cerrando un espacio público, en realidad un interior de manzana, al que dan las traseras del antiguo colegio Ntra. Sra. del Rosario, un espacio utilizado como aparcamiento. Aunque en el inventario y en el catastro aparece como aula de música, el Ayuntamiento quiere destinarlo a Museo de la Semana Santa.

Titularidad
 Uso Actual
 Estado de conservación

**Ayuntamiento
 Educativo
 Normal estado de conservación**

CO-MON-008**BIBLIOTECA****Interés Arquitectónico: 2****NIVEL IV**

PROVINCIA CÓRDOBA
 COMARCA Alto Guadalquivir
 MUNICIPIO Montoro
 REFERENCIA CATASTRAL 8797015UH7089N

PROTECCIÓN LEY 14/2007 -
 CAT. PLANEAMIENTO VIGENTE -
 CAT. PLANEAMIENTO TRAMIT -

-
 Titularidad
 Uso Actual
 Estado de conservación

Ayuntamiento Cultural
 -

CO-MON-009**MERCADO DE ABASTOS****Interés Arquitectónico: 2****NIVEL IV**

PROVINCIA CÓRDOBA
 COMARCA Alto Guadalquivir
 MUNICIPIO Montoro
 REFERENCIA CATASTRAL 8695102UH7089N

PROTECCIÓN LEY 14/2007 -
 CAT. PLANEAMIENTO VIGENTE -
 CAT. PLANEAMIENTO TRAMIT -

-
 Titularidad
 Uso Actual
 Estado de conservación

Ayuntamiento Comercial
 -

CO-MON-010**MUSEO DEL PINTOR ANTONIO RODRÍGUEZ LUNA****Interés Arquitectónico: 2****NIVEL IV**

PROVINCIA CÓRDOBA
 COMARCA Alto Guadalquivir
 MUNICIPIO Montoro
 REFERENCIA CATASTRAL 8694405UH7089S

PROTECCIÓN LEY 14/2007 BCG por Disposición Adicional Sexta
 CAT. PLANEAMIENTO VIGENTE -
 CAT. PLANEAMIENTO TRAMIT -

-
 Titularidad
 Uso Actual
 Estado de conservación

Ayuntamiento Cultural
 -

CO-MON-011**GUARDERÍA INFANTIL****Interés Arquitectónico: 3****NIVEL II**

PROVINCIA CÓRDOBA
 COMARCA Alto Guadalquivir
 MUNICIPIO Montoro
 REFERENCIA CATASTRAL 9298401UH7099N

PROTECCIÓN LEY 14/2007 Sin protección
 CAT. PLANEAMIENTO VIGENTE -
 CAT. PLANEAMIENTO TRAMIT -

En la barriada de La Paz, al otro lado del río, se integra dentro de un conjunto de viviendas populares que todavía mantiene algunos elementos distintivos como la utilización de zócalos y recercados de piedra molinaza, cubierta de teja a dos aguas, etc. En este contexto la guardería presenta unos volúmenes singulares.

-
 Titularidad
 Uso Actual
 Estado de conservación

Ayuntamiento Educativo
Buen estado de conservación

CO-MON-012**GUARDERÍA INFANTIL****Interés Arquitectónico: 2****NIVEL IV**

PROVINCIA CÓRDOBA
 COMARCA Alto Guadalquivir
 MUNICIPIO Montoro
 REFERENCIA CATASTRAL 9397003UH7099N

PROTECCIÓN LEY 14/2007 -
 CAT. PLANEAMIENTO VIGENTE -
 CAT. PLANEAMIENTO TRAMIT -

-
 Titularidad
 Uso Actual
 Estado de conservación

**Ayuntamiento
 Educativo**

CO-MON-013**PLAZA DE TOROS****Interés Arquitectónico: 4****NIVEL II**

PROVINCIA CÓRDOBA
 COMARCA Alto Guadalquivir
 MUNICIPIO Montoro
 REFERENCIA CATASTRAL 8788001UH7088N

PROTECCIÓN LEY 14/2007 BCG por Disposición Adicional Sexta
 CAT. PLANEAMIENTO VIGENTE -
 CAT. PLANEAMIENTO TRAMIT -

La plaza actual es una reforma y ampliación de la que se levanta extramuros en 1884, destruida durante la Guerra Civil. La actual plaza, obra del arquitecto cordobés Víctor Escribano Ucelay, ha quedado ya englobada dentro del tejido urbano y destaca por su planta poligonal, por su hermetismo exterior con muros de mampostería de piedra molinaza.

Titularidad
 Uso Actual
 Estado de conservación

**Ayuntamiento
 De ocio / espectáculo
 Normal estado de conservación**

CO-MON-014**LABORATORIO SALUD PÚBLICA****Interés Arquitectónico: 3****NIVEL II**

PROVINCIA CÓRDOBA
 COMARCA Alto Guadalquivir
 MUNICIPIO Montoro
 REFERENCIA CATASTRAL 8983022UH7088S

PROTECCIÓN LEY 14/2007 Sin protección
 CAT. PLANEAMIENTO VIGENTE -
 CAT. PLANEAMIENTO TRAMIT -

Edificio lineal que se sitúa en la carretera de salida hacia Bujalance, formando una unidad arquitectónica con el grupo de viviendas adosadas alineadas a ambos lados del camino. Dentro del conjunto, probablemente este edificio sería el de las escuelas ya que se ajusta en formato y características constructivas a otras muchas de la provincia.

Titularidad
 Uso Actual
 Estado de conservación

**Ayuntamiento
 Administrativo
 Normal estado de conservación**

CO-MON-015**CENTRO OCUPACIONAL DE SALUD MENTAL****Interés Arquitectónico: 2****NIVEL IV**

PROVINCIA CÓRDOBA
 COMARCA Alto Guadalquivir
 MUNICIPIO Montoro
 REFERENCIA CATASTRAL 9181202UH7098S

PROTECCIÓN LEY 14/2007 -
 CAT. PLANEAMIENTO VIGENTE -
 CAT. PLANEAMIENTO TRAMIT -

-
 Titularidad
 Uso Actual
 Estado de conservación

**Ayuntamiento
 Asistencial**

CO-MON-016**CEMENTERIO**

PROVINCIA CÓRDOBA
 COMARCA Alto Guadalquivir
 MUNICIPIO Montoro
 REFERENCIA CATASTRAL 14043A00800113

PROTECCIÓN LEY 14/2007 Sin protección
 CAT. PLANEAMIENTO VIGENTE -
 CAT. PLANEAMIENTO TRAMIT -

Interés Arquitectónico: 3**NIVEL II**

De 1878, es obra del arquitecto Rafael de Luque y Lubián. Destaca su organización interior, con un primer espacio previo ajardinado, tras el acceso, con un frente construido, con la iglesia y dos construcciones laterales de piedra molinaza. A continuación una zona despejada, con algunos enterramientos y finalmente las pandas de nichos.

Titularidad
 Uso Actual
 Estado de conservación

**Ayuntamiento
 Cementerio
 Normal estado de conservación**

CO-MON-017**SILOS**

PROVINCIA CÓRDOBA
 COMARCA Alto Guadalquivir
 MUNICIPIO Montoro
 REFERENCIA CATASTRAL 8777002UH7087N

PROTECCIÓN LEY 14/2007 Sin protección
 CAT. PLANEAMIENTO VIGENTE -
 CAT. PLANEAMIENTO TRAMIT -

Interés Arquitectónico: 3**NIVEL II**

Ejemplo de la arquitectura industrial ligada a la producción agrícola, constituye un hito visual en muchas de las poblaciones cordobesas, una de las provincias con más concentración de estas instalaciones. Relegados a almacén tienen un gran potencial e interés arquitectónico que debería considerarse de cara a programar futuras intervenciones.

Titularidad
 Uso Actual
 Estado de conservación

**Cesión de uso
 En desuso
 Normal estado de conservación**

CO-MON-D01**CENTRO DE SERVICIOS EMPRESARIALES**

PROVINCIA CÓRDOBA
 COMARCA Alto Guadalquivir
 MUNICIPIO Montoro
 REFERENCIA CATASTRAL 8880904UH7088S

PROTECCIÓN LEY 14/2007 Sin protección
 CAT. PLANEAMIENTO VIGENTE -
 CAT. PLANEAMIENTO TRAMIT -

Interés Arquitectónico: 3**NIVEL II**

En la zona baja de Montoro, junto al trazado de la autovía y el del ferrocarril, se localiza un área industrial poco consolidada, donde se sitúa este edificio de equipamiento, aún en construcción.

Titularidad
 Uso Actual
 Estado de conservación

**Ayuntamiento
 Polivalente
 Buen estado de conservación**

MUNICIPIO**MONTURQUE**

Este pequeño municipio tiene su origen en el recinto fortificado, de origen musulmán que se localiza al norte de la población, cerca del río Cabra y próximo a las cisternas romanas que hoy forman parte del antiguo cementerio de San Miguel. El castillo, construido por los musulmanes sobre cimentación romana, se reforma en época cristiana siendo donado por el rey Pedro I a Martín López de Córdoba, en 1357, consituyéndose así el señorío independiente de Monturque. Se sitúa en la parte más elevada, en un promontorio, con el patio de armas presidido por la torre del Homenaje. Y junto al castillo, la iglesia y el antiguo cementerio en el que se aúnan el valor patrimonial y el paisajístico, por la existencia de las llamadas "cisternas romanas" una construcción subterránea de unos 300 metros cuadrados, con capacidad para 850.000 litros que eran recogidos de las lluvias caídas sobre el cerro de Monturque. En la actualidad, todavía siguen produciéndose hallazgos de nuevas cisternas.

CO-MOQ-001**CASA CONSISTORIAL****Interés Arquitectónico: 2****NIVEL IV**

PROVINCIA CÓRDOBA
 COMARCA Campiña Sur
 MUNICIPIO Monturque
 REFERENCIA CATASTRAL 0287217UG6408N

PROTECCIÓN LEY 14/2007 -
 CAT. PLANEAMIENTO VIGENTE -
 CAT. PLANEAMIENTO TRAMIT -

-
 Titularidad
 Uso Actual
 Estado de conservación

**Ayuntamiento
Administrativo****CO-MOQ-002****CASA DE LA CONVIVENCIA****Interés Arquitectónico: 3****NIVEL II**

PROVINCIA CÓRDOBA
 COMARCA Campiña Sur
 MUNICIPIO Monturque
 REFERENCIA CATASTRAL 0387801UG6408N

PROTECCIÓN LEY 14/2007 Sin protección
 CAT. PLANEAMIENTO VIGENTE -
 CAT. PLANEAMIENTO TRAMIT -

Edificio con soportales que ocupa uno de los laterales de la plaza de la Constitución donde el Ayuntamiento ocupa una posición relevante. Los soportales, su posición en el la plaza del municipio, así como el lenguaje arquitectónico, hace pensar en una edificio público y también en una actuación del organismo de Regiones Devastadas.

Titularidad
 Uso Actual
 Estado de conservación

**Ayuntamiento
Asistencial
Buen estado de conservación****CO-MOQ-003****CASTILLO****Interés Arquitectónico: 5****NIVEL II**

PROVINCIA CÓRDOBA
 COMARCA Campiña Sur
 MUNICIPIO Monturque
 REFERENCIA CATASTRAL 0387307UG6408N

PROTECCIÓN LEY 14/2007 Bien de Interés Cultural (BIC) inscrito
 CAT. PLANEAMIENTO VIGENTE -
 CAT. PLANEAMIENTO TRAMIT -

De lo que fuera el complejo fortificado queda un torreón de cantería, del siglo XVI y, en el centro, la Torre del Homenaje, de planta cuadrada, con una sala abovedada de ladrillo de la que parte una escalera a la planta baja. Además, existe un aljibe de forma rectangular con los lados menores semicirculares.

Titularidad
 Uso Actual
 Estado de conservación

**Ayuntamiento
Cultural
Normal estado de conservación**

CO-MOQ-004**MUSEO MUNICIPAL****Interés Arquitectónico: 2****NIVEL IV**

PROVINCIA CÓRDOBA
 COMARCA Campiña Sur
 MUNICIPIO Monturque
 REFERENCIA CATASTRAL 0488117UG6408N

PROTECCIÓN LEY 14/2007 -
 CAT. PLANEAMIENTO VIGENTE -
 CAT. PLANEAMIENTO TRAMIT -

Titularidad
 Uso Actual
 Estado de conservación

Ayuntamiento Cultural

CO-MOQ-005**CEMENTERIO SAN RAFAEL. CISTERNAS ROMANAS****Interés Arquitectónico: 5****NIVEL II**

PROVINCIA CÓRDOBA
 COMARCA Campiña Sur
 MUNICIPIO Monturque
 REFERENCIA CATASTRAL 0488114UG6408N

PROTECCIÓN LEY 14/2007 BCG por Disposición Adicional Sexta
 CAT. PLANEAMIENTO VIGENTE -
 CAT. PLANEAMIENTO TRAMIT -

En un promontorio, junto a la Parroquia de San Mateo, el cementerio delimita una parcelar irregular. A través de un pequeño compás ajardinado, se ingresa a un patio rodeado de nichos. Su mayor interés radica en la existencia en el subsuelo de unas galerías romanas (tres naves de cañón paralelas) con sus respiraderos y escalera.

Titularidad
 Uso Actual
 Estado de conservación

Ayuntamiento Cultural
Buen estado de conservación

CO-MOQ-006**MERCADO MUNICIPAL DE ABASTOS****Interés Arquitectónico: 3****NIVEL II**

PROVINCIA CÓRDOBA
 COMARCA Campiña Sur
 MUNICIPIO Monturque
 REFERENCIA CATASTRAL 0286917UG6408N

PROTECCIÓN LEY 14/2007 Sin protección
 CAT. PLANEAMIENTO VIGENTE -
 CAT. PLANEAMIENTO TRAMIT -

Edificio que se construye a modo de calle que atraviesa la manzana, conectando dos calles a distinta cota, lo que se resuelve con rampas y escaleras que se resuelven en un retranqueo del espacio público. Realmente, este sencillo mercado, funciona como una calle cubierta, con puestos a los lados y cancelas en sus extremos.

Titularidad
 Uso Actual
 Estado de conservación

Ayuntamiento Comercial
Normal estado de conservación

CO-MOQ-007**SEDE DE ASOCIACIONES Y HERMANDADES****Interés Arquitectónico: 3****NIVEL I**

PROVINCIA CÓRDOBA
 COMARCA Campiña Sur
 MUNICIPIO Monturque
 REFERENCIA CATASTRAL 0085501UG6408N

PROTECCIÓN LEY 14/2007 Sin protección
 CAT. PLANEAMIENTO VIGENTE -
 CAT. PLANEAMIENTO TRAMIT -

Edificio lineal, con cubierta a dos aguas, dispuesto perpendicular a la calle sobre una bancada que lo eleva del espacio público. Se ajusta a una tipología de escuelas con posibilidades de reutilización por lo que una vez abandonado su uso original se destinan, a servicios sociales, sede de asociaciones, formación de adultos, etc.

Titularidad
 Uso Actual
 Estado de conservación

Ayuntamiento Sociocultural
Normal estado de conservación



PROVINCIA CÓRDOBA
COMARCA Campiña Sur
MUNICIPIO Monturque
REFERENCIA CATASTRAL 14044A00900255

PROTECCIÓN LEY 14/2007 Sin protección
CAT. PLANEAMIENTO VIGENTE -
CAT. PLANEAMIENTO TRAMIT -

Dado el interés arqueológico del cementerio de San Rafael, se decide abandonar los enterramientos en el mismo, inaugurándose en el 2007 este nuevo cementerio a las afueras de la población. Con un trazado ex novo, se levantan dos piezas lineales de nichos, adecuándose además el entorno con zonas ajardinadas.

Titularidad
Uso Actual
Estado de conservación

**Ayuntamiento
Cementerio
Buen estado de conservación**

MUNICIPIO**MORILES**

La pedanía de Los Zapateros se independiza en 1913 de Aguilar de la Frontera, pasando a denominarse desde entonces Moriles. Solo hay noticia documentada de esta población desde el siglo XVIII y, de hecho, el trazado reticular de sus calles y la regularidad de sus manzanas podría coincidir con los parámetros con los que se trazan las ciudades “carolinas” en este periodo, favorecidos en este caso por la horizontalidad del terreno. Los crecimientos de la población, en periodos posteriores, se llevarían a cabo mediante la colmatación de los vacíos de manzana y una modesta extensión hacia el este, en torno a los colegios e instalaciones deportivas. Su economía ha estado siempre vinculada a la explotación vinícola y a la aceituna, lo que queda patente en la ocupación de grandes parcelas por importantes instalaciones bodegueras que se integran prácticamente en el núcleo urbano. Con una arquitectura residencial modesta y desigual, destacan unos pocos ejemplos de edificios de equipamientos.

CO-MOR-001**CENTRO CÍVICO****Interés Arquitectónico: 3****NIVEL I**

PROVINCIA CÓRDOBA
 COMARCA Campiña Sur
 MUNICIPIO Moriles
 REFERENCIA CATASTRAL 7645301UG5474N
 PROTECCIÓN LEY 14/2007 Sin protección
 CAT. PLANEAMIENTO VIGENTE -
 CAT. PLANEAMIENTO TRAMIT -

Es el resultado de la integración y ampliación de edificios preexistentes entre ellos unas “microescuelas”. Ocupa un parcela en esquina, de dimensiones rectangulares, accediéndose desde el lado estrecho a un patio que funciona de vestíbulo previo. Enfrente se localizan una serie de cuatro “viviendas de maestros”. (Ver ficha reducida)

Titularidad
 Uso Actual
 Estado de conservación

**Ayuntamiento
 Polivalente
 Buen estado de conservación**

CO-MOR-002**SERVICIO DE USOS MÚLTIPLES****Interés Arquitectónico: 2****NIVEL IV**

PROVINCIA CÓRDOBA
 COMARCA Campiña Sur
 MUNICIPIO Moriles
 REFERENCIA CATASTRAL 7645320UG5474N
 PROTECCIÓN LEY 14/2007 -
 CAT. PLANEAMIENTO VIGENTE -
 CAT. PLANEAMIENTO TRAMIT -

-

Titularidad
 Uso Actual
 Estado de conservación

**Ayuntamiento
 Administrativo
 -**

CO-MOR-003**MERCADO DE ABASTOS****Interés Arquitectónico: 3****NIVEL II**

PROVINCIA CÓRDOBA
 COMARCA Campiña Sur
 MUNICIPIO Moriles
 REFERENCIA CATASTRAL 7845141UG5474N
 PROTECCIÓN LEY 14/2007 Sin protección
 CAT. PLANEAMIENTO VIGENTE -
 CAT. PLANEAMIENTO TRAMIT -

Recientemente y dentro de los planes provinciales de la Diputación se ha rehabilitado este pequeño mercado de los años 60, respetando su estructura original de muros de ladrillo y forjados de hormigón, en la línea de las ajustadas construcciones escolares de la época. Así mismo se ha acometido también la reurbanización del entorno.

Titularidad
 Uso Actual
 Estado de conservación

**Ayuntamiento
 Comercial
 Buen estado de conservación**

CO-MOR-004**CENTRO DE LA CULTURA DEL VINO**

PROVINCIA CÓRDOBA
 COMARCA Campiña Sur
 MUNICIPIO Moriles
 REFERENCIA CATASTRAL 14045A00100009

PROTECCIÓN LEY 14/2007 Sin protección
 CAT. PLANEAMIENTO VIGENTE -
 CAT. PLANEAMIENTO TRAMIT -

Interés Arquitectónico: 3**NIVEL II**

De reciente construcción y volúmenes blancos y desiguales, se sitúan fuera del suelo urbano, en medio de unos viñedos de las Bodegas Lagar del Monte, una extensa finca próxima a la población. entre sus objetivos, funcionar como espacio museístico, centro de formación y desarrollo de algunas actividades relacionadas con la producción del vino.

Titularidad
 Uso Actual
 Estado de conservación

Ayuntamiento Cultural
Buen estado de conservación

CO-MOR-005**CEMENTERIO MUNICIPAL**

PROVINCIA CÓRDOBA
 COMARCA Campiña Sur
 MUNICIPIO Moriles
 REFERENCIA CATASTRAL 8347501UG5484N

PROTECCIÓN LEY 14/2007 Sin protección
 CAT. PLANEAMIENTO VIGENTE -
 CAT. PLANEAMIENTO TRAMIT -

Interés Arquitectónico: 3**NIVEL II**

Recinto de proporciones rectangulares, sin contar la reciente ampliación hacia atrás, ha quedado englobado dentro del cercamiento del tejido industrial de la población, de naves e instalaciones deportivas. El recorrido de acceso que ha quedado relegado a una pequeña y estrecha calle de servicio a la que dan las traseras de las naves.

Titularidad
 Uso Actual
 Estado de conservación

Ayuntamiento Cementerio
Normal estado de conservación

MUNICIPIO

NUEVA CARTEYA

La ciudad se estructura urbanísticamente en la confluencia de tres caminos y con las limitaciones impuestas por tres barreras naturales, el arroyo Carchena, el Cerro de Los Maletos y el Cerro de Cornicabra. Esto da como resultado un caserío, en principio disperso, que se va consolidando en torno a dichos caminos, conformándose el centro de la población en la plaza del Marqués de Estella que agrupa los edificios públicos más representativos, el Ayuntamiento, la iglesia y el mercado. Si bien no tiene ejemplos destacables de arquitectura monumental, a no ser algunos ejemplos fuera del núcleo urbano, entre los que destaca el cementerí, con su arquitectura singular, sí tiene interesantes ejemplos de arquitectura docente de la primera mitad del XX y algunas intervenciones contemporáneas.

CO-NUC-001**CASA CONSISTORIAL****Interés Arquitectónico: 2****NIVEL IV**

PROVINCIA CÓRDOBA
COMARCA Campiña de Baena
MUNICIPIO Nueva Carteya
REFERENCIA CATASTRAL 1011026UG7611S

PROTECCIÓN LEY 14/2007 -
CAT. PLANEAMIENTO VIGENTE -
CAT. PLANEAMIENTO TRAMIT -

-
Titularidad
Uso Actual
Estado de conservación

**Ayuntamiento
Administrativo****CO-NUC-002****MERCADO MUNICIPAL****Interés Arquitectónico: 3****NIVEL II**

PROVINCIA CÓRDOBA
COMARCA Campiña de Baena
MUNICIPIO Nueva Carteya
REFERENCIA CATASTRAL 0610201UG7601S

PROTECCIÓN LEY 14/2007 BCG por Disposición Adicional Sexta
CAT. PLANEAMIENTO VIGENTE -
CAT. PLANEAMIENTO TRAMIT -

Se localiza en la plaza principal junto al Ayuntamiento, en una bancada a una cota inferior respecto a la iglesia cuya presencia es la que se impone en el espacio público. Se organiza en dos cuerpos simétricos con una calle central abierta, en el eje, tras una portada cuya composición, se enmarca dentro del regionalismo historicista.

Titularidad
Uso Actual
Estado de conservación

**Ayuntamiento
Comercial
Buen estado de conservación****CO-NUC-003****CASA DE LA CULTURA****Interés Arquitectónico: 3****NIVEL II**

PROVINCIA CÓRDOBA
COMARCA Campiña de Baena
MUNICIPIO Nueva Carteya
REFERENCIA CATASTRAL 0409617UG7600N

PROTECCIÓN LEY 14/2007 Sin protección
CAT. PLANEAMIENTO VIGENTE -
CAT. PLANEAMIENTO TRAMIT -

La principal función de este edificio, construido en 2011, se apoya en el uso de salón de actos, habilitado también como cine. Tiene además una sala para los ensayos de la banda de música, otras destinadas a taller y un pequeño museo que recoge la historia del edificio, pues en este lugar se ubicó el primer centro obrero de Nueva Carteya.

Titularidad
Uso Actual
Estado de conservación

**Ayuntamiento
De ocio / espectáculo
Buen estado de conservación**

CO-NUC-004**NUEVO CENTRO MÉDICO**

PROVINCIA CÓRDOBA
 COMARCA Campiña de Baena
 MUNICIPIO Nueva Carteya
 REFERENCIA CATASTRAL 0210303UG7601S

PROTECCIÓN LEY 14/2007 Sin protección
 CAT. PLANEAMIENTO VIGENTE -
 CAT. PLANEAMIENTO TRAMIT -

Interés Arquitectónico: 4**NIVEL II**

Se construye en 2004, en el borde de la población. Un cuerpo en L que encierra un espacio abierto ajardinado y que presenta una imagen como de estación, con la parada de ambulancias abierta hacia la calle y esas cubiertas inclinadas, a un agua, hacia el interior y el exterior que se despega de la edificación para ganar entidad propia.

Titularidad
 Uso Actual
 Estado de conservación

**Ayuntamiento
 Hospitalario
 Buen estado de conservación**

CO-NUC-005**CIUDAD ESCOLAR FRANCISCO GARCÍA AMO**

PROVINCIA CÓRDOBA
 COMARCA Campiña de Baena
 MUNICIPIO Nueva Carteya
 REFERENCIA CATASTRAL 0211310UG7601S

PROTECCIÓN LEY 14/2007 Sin protección
 CAT. PLANEAMIENTO VIGENTE -
 CAT. PLANEAMIENTO TRAMIT -

Interés Arquitectónico: 3**NIVEL II**

Este complejo presenta un cuerpo de fachada modesto, pero al interior se organiza mediante un esquema de pabellones/aulas lineales dispuestos en paralelos y abriéndose ligeramente hacia atrás en torno a un eje central que deja una serie de espacios libres ajardinados. Vemos distintas fases del modelo evolucionado de las "microescuelas".

Titularidad
 Uso Actual
 Estado de conservación

**Ayuntamiento
 Educativo
 Normal estado de conservación**

CO-NUC-006**CEMENTERIO MUNICIPAL**

PROVINCIA CÓRDOBA
 COMARCA Campiña de Baena
 MUNICIPIO Nueva Carteya
 REFERENCIA CATASTRAL 14046A00600414

PROTECCIÓN LEY 14/2007 BCG por Disposición Adicional Sexta
 CAT. PLANEAMIENTO VIGENTE -
 CAT. PLANEAMIENTO TRAMIT -

Interés Arquitectónico: 4**NIVEL II**

Al norte de la ciudad, ladera arriba, y colindante ya con un polígono industrial, destaca la cerca blanca del cementerio de la que sobresalen los remates de los nichos, todo un repertorio historicista árabe, gótico, clásico, con bóvedas y cúpulas recubiertas de brillante azulejería.

Titularidad
 Uso Actual
 Estado de conservación

**Ayuntamiento
 Cementerio
 Normal estado de conservación**

CO-NUC-007**ERMITA DE SAN PEDRO**

PROVINCIA CÓRDOBA
 COMARCA Campiña de Baena
 MUNICIPIO Nueva Carteya
 REFERENCIA CATASTRAL 002200100UG76A

PROTECCIÓN LEY 14/2007 BCG por Disposición Adicional Sexta
 CAT. PLANEAMIENTO VIGENTE -
 CAT. PLANEAMIENTO TRAMIT -

Interés Arquitectónico: 4**NIVEL II**

Datable entre finales del s.XVII y principios del XVIII, esta ermita se localiza en un paraje rural, en un campo de olivos y actualmente sin acceso directo. Fue parroquia entre 1822-26, con un cementerio en uno de los laterales que funcionó hasta 1.892. La Ermita ha sido restaurada, no así el cementerio que está abandonado.

Titularidad
 Uso Actual
 Estado de conservación

**Ayuntamiento
 Religioso
 Degradado**

MUNICIPIO

OBEJO

En el corazón de la Sierra Morena cordobesa, el término municipal de Obejo incluye el núcleo principal que se enclava en plena sierra, al final de una carretera intrincada, y la población de Cerro Muriano, una pedanía a los pies de la carretera de Córdoba, compartida con la capital que como enclave minero que tuvo una gran relevancia en su momento, acoge el Sitio Histórico (BIC) de la misma denominación. Es por ello que esta pedanía tiene quizás más población y edificios públicos que el núcleo original. Éste se enclava en un cerro con un trazado de calles que se adaptan a la difícil topografía, con la torre de la parroquia de San Antonio Abad y el depósito de agua de hormigón, como referencia visual del enclave que ocuparía el castillo. En este contexto, el Ayuntamiento se localiza en una calle en la que se ha abierto una plaza en una operación reciente, rematando el vacío con el edificio del archivo. A las afueras, las "microescuelas" y las "viviendas de maestros nacionales".

CO-OBE-001**CASA CONSISTORIAL**

| | |
|---------------------------|--------------------|
| PROVINCIA | CÓRDOBA |
| COMARCA | Valle del Guadiato |
| MUNICIPIO | Obejo |
| REFERENCIA CATASTRAL | 2224114UH4222S |
| PROTECCIÓN LEY 14/2007 | Sin protección |
| CAT. PLANEAMIENTO VIGENTE | - |
| CAT. PLANEAMIENTO TRAMIT | - |

Interés Arquitectónico: 3**NIVEL I**

Es esta una construcción de una planta que se integra en la arquitectura del entorno. De hecho, la ampliación de los huecos y la formalización del acceso, en cierta manera con un tratamiento diferenciado de la arquitectura doméstica del entorno, identifican este edificio público. (Ver ficha reducida)

Titularidad
Uso Actual
Estado de conservación

**Ayuntamiento
Administrativo
Buen estado de conservación**

CO-OBE-002**ARCHIVO MUNICIPAL**

| | |
|---------------------------|--------------------|
| PROVINCIA | CÓRDOBA |
| COMARCA | Valle del Guadiato |
| MUNICIPIO | Obejo |
| REFERENCIA CATASTRAL | 2224108UH4222S |
| PROTECCIÓN LEY 14/2007 | Sin protección |
| CAT. PLANEAMIENTO VIGENTE | - |
| CAT. PLANEAMIENTO TRAMIT | - |

Interés Arquitectónico: 3**NIVEL II**

Este pequeño edificio de nueva planta y dos alturas, se construye para sellar la medianera que había dejado la demolición del edificio colindante, tras su derribo para crear un espacio público previo al Ayuntamiento, a la par que resolver la conexión entre calles a muy distinta cota.

Titularidad
Uso Actual
Estado de conservación

**Ayuntamiento
Administrativo
Buen estado de conservación**

CO-OBE-003**CONSULTORIO MÉDICO**

| | |
|---------------------------|--------------------|
| PROVINCIA | CÓRDOBA |
| COMARCA | Valle del Guadiato |
| MUNICIPIO | Obejo |
| REFERENCIA CATASTRAL | 2320605UH4222S |
| PROTECCIÓN LEY 14/2007 | - |
| CAT. PLANEAMIENTO VIGENTE | - |
| CAT. PLANEAMIENTO TRAMIT | - |

Interés Arquitectónico: 2**NIVEL IV**

-

Titularidad
Uso Actual
Estado de conservación

**Ayuntamiento
Hospitalario**

CO-OBE-004**CEMENTERIO MUNICIPAL****Interés Arquitectónico: 2****NIVEL IV**

PROVINCIA CÓRDOBA
 COMARCA Valle del Guadiato
 MUNICIPIO Obejo
 REFERENCIA CATASTRAL 14047A00900079

PROTECCIÓN LEY 14/2007 -
 CAT. PLANEAMIENTO VIGENTE -
 CAT. PLANEAMIENTO TRAMIT -

-
 Titularidad
 Uso Actual
 Estado de conservación

**Ayuntamiento
 Cementerio**

CO-OBE-005**GRUPO ESCOLAR VIA AUGUSTA****Interés Arquitectónico: 3****NIVEL II**

PROVINCIA CÓRDOBA
 COMARCA Valle del Guadiato
 MUNICIPIO Obejo
 REFERENCIA CATASTRAL 2320609UH4222S

PROTECCIÓN LEY 14/2007 Sin protección
 CAT. PLANEAMIENTO VIGENTE -
 CAT. PLANEAMIENTO TRAMIT -

Lo que fuera un colegio rural, ocupa unos terrenos a la salida de la población con una fuerte pendiente. De hecho, el conjunto se asienta sobre una plataforma que hacia la calle presenta un muro corrido de mampuestos. Es interesante porque en su parcela se distribuyen unas serie de "microescuelas" con las correspondientes "casas de maestros".

Titularidad
 Uso Actual
 Estado de conservación

**Ayuntamiento
 Educativo
 Normal estado de conservación**

CO-OBE-006**GUARDERÍA MUNICIPAL (CERRO MURIANO)****Interés Arquitectónico: 4****NIVEL II**

PROVINCIA CÓRDOBA
 COMARCA Valle del Guadiato
 MUNICIPIO Obejo
 REFERENCIA CATASTRAL 4778002UH4047N

PROTECCIÓN LEY 14/2007 Sin protección
 CAT. PLANEAMIENTO VIGENTE -
 CAT. PLANEAMIENTO TRAMIT -

Esta guardería se localiza en el sector del núcleo urbano de Cerro Muriano que pertenece al municipio de Obejo. Este interesante edificio que obtuvo el premio Félix Hernández en 1983, se construye según proyecto de los arquitectos José Miguel Asensio Peña y Jorge Benítez Castro.

Titularidad
 Uso Actual
 Estado de conservación

**Ayuntamiento
 Educativo
 Normal estado de conservación**

CO-OBE-007**SEDE MANCOMUNIDAD SIERRA MORENA (CERRO MURIANO)****Interés Arquitectónico: 2****NIVEL IV**

PROVINCIA CÓRDOBA
 COMARCA Valle del Guadiato
 MUNICIPIO Obejo
 REFERENCIA CATASTRAL 4581801UH4048S

PROTECCIÓN LEY 14/2007 -
 CAT. PLANEAMIENTO VIGENTE -
 CAT. PLANEAMIENTO TRAMIT -

-
 Titularidad
 Uso Actual
 Estado de conservación

**Ayuntamiento
 Administrativo**

CO-OBE-008**HOGAR DEL PENSIONISTA****Interés Arquitectónico: 2****NIVEL IV**

PROVINCIA CÓRDOBA
 COMARCA Valle del Guadiato
 MUNICIPIO Obejo
 REFERENCIA CATASTRAL 4977401UH4047N

PROTECCIÓN LEY 14/2007 -
 CAT. PLANEAMIENTO VIGENTE -
 CAT. PLANEAMIENTO TRAMIT -

-
 Titularidad
 Uso Actual
 Estado de conservación

**Ayuntamiento
 Asistencial**

CO-OBE-009**MUSEO DEL COBRE (CERRO MURIANO)****Interés Arquitectónico: 3****NIVEL II**

PROVINCIA CÓRDOBA
 COMARCA Valle del Guadiato
 MUNICIPIO Obejo
 REFERENCIA CATASTRAL 5079002UH4057N

PROTECCIÓN LEY 14/2007 Bien de Interés Cultural (BIC) inscrito
 CAT. PLANEAMIENTO VIGENTE -
 CAT. PLANEAMIENTO TRAMIT -

Situado en la barriada de Cerro Muriano, este museo se instala en la antigua Casa Cuartel de la Guardia Civil, un edificio que ya aparece en planimetría de 1918. Es una construcción prismática, de dos plantas y cubierta a cuatro aguas que se rehabilitó y acondicionó para su nueva funcionalidad museística y expositiva.

Titularidad
 Uso Actual
 Estado de conservación

**Ayuntamiento
 Cultural
 Buen estado de conservación**

CO-OBE-D01**COLONIA INFANTIL EL CARMEN (CERRO MURIANO)****Interés Arquitectónico: 3****NIVEL II**

PROVINCIA CÓRDOBA
 COMARCA Valle del Guadiato
 MUNICIPIO Obejo
 REFERENCIA CATASTRAL 4376001UH4047N

PROTECCIÓN LEY 14/2007 Sin protección
 CAT. PLANEAMIENTO VIGENTE -
 CAT. PLANEAMIENTO TRAMIT -

Las colonias escolares de las que se tienen noticias en España desde 1887, comienzan a funcionar en Córdoba en 1919. Eran instalaciones que se levantaron tanto en el mar como en la montaña que acogían temporalmente a niños desfavorecidos, brindándoles una especie de vacaciones de recuperación y fortalecimiento físico.

Titularidad
 Uso Actual
 Estado de conservación

**Ayuntamiento
 Hotelero
 Normal estado de conservación**

MUNICIPIO PALENCIANA

En el límite con la provincia de Málaga, entre la Campiña Alta cordobesa y los Llanos de Antequera, esta población debe su nombre a un cortijo del siglo XVI, en torno al cual debieron agruparse los primeros pobladores, en simples chozas, según cuentan las crónicas. Su término municipal pertenecía a Benamejil del que se segrega administrativamente en 1834. Con una topografía prácticamente horizontal, la estructura urbanas se organiza mediante una trama bastante regular con un caserío modesto de dos plantas y carácter residencial. La plaza del Carmen se abre en el centro de la población y constituye el espacio mas representativo, presidido por la parroquia de San Miguel, una iglesia cuya construcción se inicia en el XVII y se concluye en el XVII y que constituye el monumento más emblemático de la población.

CO-PAL-001

CASA CONSISTORIAL

Interés Arquitectónico: 2

NIVEL IV



PROVINCIA CÓRDOBA
COMARCA Subbética
MUNICIPIO Palenciana
REFERENCIA CATASTRAL 9638211UG5293N

PROTECCIÓN LEY 14/2007 -
CAT. PLANEAMIENTO VIGENTE -
CAT. PLANEAMIENTO TRAMIT -

-
Titularidad
Uso Actual
Estado de conservación

**Ayuntamiento
Administrativo**
-

CO-PAL-002

CEIP SAN JOSÉ Y GUADALINFO

Interés Arquitectónico: 2

NIVEL IV



PROVINCIA CÓRDOBA
COMARCA Subbética
MUNICIPIO Palenciana
REFERENCIA CATASTRAL 9536713UG5293N

PROTECCIÓN LEY 14/2007 -
CAT. PLANEAMIENTO VIGENTE -
CAT. PLANEAMIENTO TRAMIT -

-
Titularidad
Uso Actual
Estado de conservación

**Ayuntamiento
Educativo**
-

CO-PAL-003

POLIDEPORTIVO MUNICIPAL

Interés Arquitectónico: 2

NIVEL IV



PROVINCIA CÓRDOBA
COMARCA Subbética
MUNICIPIO Palenciana
REFERENCIA CATASTRAL 9536703UG5293N

PROTECCIÓN LEY 14/2007 -
CAT. PLANEAMIENTO VIGENTE -
CAT. PLANEAMIENTO TRAMIT -

-
Titularidad
Uso Actual
Estado de conservación

**Ayuntamiento
Deportivo**
-

CO-PAL-004**CEMENTERIO SAN MIGUEL ARCANGEL****Interés Arquitectónico: 3****NIVEL II**

PROVINCIA CÓRDOBA
COMARCA Subbética
MUNICIPIO Palenciana
REFERENCIA CATASTRAL 14048A00200041

PROTECCIÓN LEY 14/2007 Sin protección
CAT. PLANEAMIENTO VIGENTE -
CAT. PLANEAMIENTO TRAMIT -

Rodeado de olivos y cercado por una tapia blanca de la que sobresalen las hileras de pandas de nichos. Junto al cementerio se ha construido recientemente el tanatorio, una instalación organizada en dos ámbitos: una zona para público (porches, vestíbulo, oficina y aseos) y un área reservada para féretros y personal.

Titularidad
Uso Actual
Estado de conservación

**Ayuntamiento
Cementerio
Buen estado de conservación**

MUNICIPIO**PALMA DEL RÍO**

Palma del Río se asienta en la campiña, en un antiguo meandro del río Genil próximo a su confluencia con el Guadalquivir, en una tierra fértil y, por ello, con una economía basada fundamentalmente en la agricultura, lo que ha propiciado la aparición de numerosos núcleos de población diseminados (hasta 14 pedanías) para una más eficiente explotación del territorio. El núcleo original lo constituye el recinto fortificado donde se inscriben el palacio de los Portocarrero (primer duque de Palama), la iglesia de la Asunción, un convento o las Caballerizas, hoy museo municipal, un conjunto arquitectónico de gran relevancia que se consolida entre los siglos XVI y XVII. La ciudad se expande extramuros con la plaza de Andalucía adosada a la puerta sur, con la antigua Alhóndiga y el Palacio abriendo sus fachadas a este espacio que se convierte en el centro de la población.

CO-PDR-001**CASA CONSISTORIAL**

| | |
|---------------------------|------------------------------|
| PROVINCIA | CÓRDOBA |
| COMARCA | Valle Medio del Guadalquivir |
| MUNICIPIO | Palma del Río |
| REFERENCIA CATASTRAL | 8853308TG9785S |
| PROTECCIÓN LEY 14/2007 | Sin protección |
| CAT. PLANEAMIENTO VIGENTE | - |
| CAT. PLANEAMIENTO TRAMIT | - |

Interés Arquitectónico: 3**NIVEL I**

El edificio que ocupa las Casas Consistoriales tiene una estructura compleja y un amplio desarrollo, configurando uno de los frentes de la plaza. Las funciones más representativas ocupan la zona central, distribuyéndose en el resto de servicios municipales como la casa de la juventud, protección civil, etc. en zonas anexas. (Ver ficha reducida)

Titularidad
Uso Actual
Estado de conservación

**Ayuntamiento
Administrativo
Buen estado de conservación**

CO-PDR-002**JUZGADOS**

| | |
|---------------------------|-------------------------------------|
| PROVINCIA | CÓRDOBA |
| COMARCA | Valle Medio del Guadalquivir |
| MUNICIPIO | Palma del Río |
| REFERENCIA CATASTRAL | 8752304TG9785S |
| PROTECCIÓN LEY 14/2007 | BCG por Disposición Adicional Sexta |
| CAT. PLANEAMIENTO VIGENTE | - |
| CAT. PLANEAMIENTO TRAMIT | - |

Interés Arquitectónico: 3**NIVEL II**

Situado en la plaza Mayor, medianero con la antigua Alhóndiga, este edificio ha albergado hasta fechas recientes el Juzgado de Paz. Ahora está en proceso de rehabilitación para adaptarlo a nuevos usos, seguramente de hostelería.

Titularidad
Uso Actual
Estado de conservación

**Ayuntamiento
En desuso
Degradado**

CO-PDR-003**OFICINA DE TURISMO. ANTIGUA ALHÓNDIGA**

| | |
|---------------------------|-------------------------------------|
| PROVINCIA | CÓRDOBA |
| COMARCA | Valle Medio del Guadalquivir |
| MUNICIPIO | Palma del Río |
| REFERENCIA CATASTRAL | 8752303TG9785S |
| PROTECCIÓN LEY 14/2007 | BCG por Disposición Adicional Sexta |
| CAT. PLANEAMIENTO VIGENTE | - |
| CAT. PLANEAMIENTO TRAMIT | - |

Interés Arquitectónico: 4**NIVEL II**

Datado entre finales del XVI y principios del XVII, este edificio se instala sobre una de las puertas de la ciudad, dando a la plaza principal. Abandonado su uso original y, aprovechando su emplazamiento se alquilaban las arquerías como locales.

Titularidad
Uso Actual
Estado de conservación

**Ayuntamiento
Cultural
Buen estado de conservación**

CO-PDR-004**CABALLERIZAS. MUSEO MUNICIPAL****Interés Arquitectónico: 4****NIVEL II**

PROVINCIA CÓRDOBA
 COMARCA Valle Medio del Guadalquivir
 MUNICIPIO Palma del Río
 REFERENCIA CATASTRAL 8752318TG9785S

PROTECCIÓN LEY 14/2007 Bien de Catalogación General inscrito individualmente
 CAT. PLANEAMIENTO VIGENTE -
 CAT. PLANEAMIENTO TRAMIT -

Su situación extramuros, junto a una puerta de la muralla almohade y cerca del palacio hace pensar que se trataba de una tercia señorial que posteriormente sufriría transformaciones para adaptarla a otros usos.

Titularidad
 Uso Actual
 Estado de conservación

Ayuntamiento Cultural
Buen estado de conservación

CO-PDR-005**CAPILLA DE NTRA. SRA. DE LAS ANGUSTIAS****Interés Arquitectónico: 4****NIVEL II**

PROVINCIA CÓRDOBA
 COMARCA Valle Medio del Guadalquivir
 MUNICIPIO Palma del Río
 REFERENCIA CATASTRAL 8752301TG9785S

PROTECCIÓN LEY 14/2007 Bien de Interés Cultural (BIC) inscrito
 CAT. PLANEAMIENTO VIGENTE -
 CAT. PLANEAMIENTO TRAMIT -

Forma parte del Recinto Amurallado de Palma del Río. En el siglo XVII se realiza esta operación de instalar la capilla en una de las dos puertas de la cerca de la ciudad, la norte, dentro de un torreón de traza poligonal. Actualmente su uso es turístico.

Titularidad
 Uso Actual
 Estado de conservación

Ayuntamiento Cultural
Buen estado de conservación

CO-PDR-006**CONVENTO DE SANTA CLARA****Interés Arquitectónico: 5****NIVEL II**

PROVINCIA CÓRDOBA
 COMARCA Valle Medio del Guadalquivir
 MUNICIPIO Palma del Río
 REFERENCIA CATASTRAL 8652902TG9785S

PROTECCIÓN LEY 14/2007 Bien de Interés Cultural (BIC) inscrito
 CAT. PLANEAMIENTO VIGENTE -
 CAT. PLANEAMIENTO TRAMIT -

Complejo conventual de gran envergadura que se estructura en torno a una serie de patios y jardines. Adaptado a hotel, además de este uso que se mantendría, el Ayuntamiento tiene previsto acondicionar una zona para el Museo Vitorio&Luchino.

Titularidad
 Uso Actual
 Estado de conservación

Ayuntamiento Hotelero
Normal estado de conservación

CO-PDR-007**CEIP EL PARQUE****Interés Arquitectónico: 3****NIVEL II**

PROVINCIA CÓRDOBA
 COMARCA Valle Medio del Guadalquivir
 MUNICIPIO Palma del Río
 REFERENCIA CATASTRAL 8756102TG9785N

PROTECCIÓN LEY 14/2007 BCG por Disposición Adicional Sexta
 CAT. PLANEAMIENTO VIGENTE -
 CAT. PLANEAMIENTO TRAMIT -

Ese antiguo colegio público Primo de Rivera, son dos edificio que se disponen simétricos a ambos lados de la Avenida de María Auxiliadora. Sus trazas y características constructivas y formales son propios de la arquitectura regionalista de este periodo.

Titularidad
 Uso Actual
 Estado de conservación

Ayuntamiento Educativo
Normal estado de conservación

CO-PDR-008**COLEGIO PÚBLICO SANTA ANA**

PROVINCIA CÓRDOBA
 COMARCA Valle Medio del Guadalquivir
 MUNICIPIO Palma del Río
 REFERENCIA CATASTRAL 9254301TG9795S

PROTECCIÓN LEY 14/2007 Sin protección
 CAT. PLANEAMIENTO VIGENTE -
 CAT. PLANEAMIENTO TRAMIT -

Interés Arquitectónico: 3**NIVEL II**

En el borde de la ciudad consolidada se localiza este colegio que ocupa una manzana triangular y que tanto en la distribución de sus pabellones, como en su estructura y tratamiento formal son características de un periodo concreto y muy repetidas.

Titularidad
 Uso Actual
 Estado de conservación

**Ayuntamiento
 Educativo
 Normal estado de conservación**

CO-PDR-009**CASA MUSEO EL CORDOBÉS**

PROVINCIA CÓRDOBA
 COMARCA Valle Medio del Guadalquivir
 MUNICIPIO Palma del Río
 REFERENCIA CATASTRAL 9150422TG9795S

PROTECCIÓN LEY 14/2007 Sin protección
 CAT. PLANEAMIENTO VIGENTE -
 CAT. PLANEAMIENTO TRAMIT -

Interés Arquitectónico: 3**NIVEL II**

Se trata de una antigua casa señorial reconvertida en museo de este famoso diestro palmeño que se inaugura en 2015. Probablemente de principios del siglo XX, el edificio, de dos plantas se organiza en torno a un amplio patio con montera, con pilares de fundición en las esquinas y cubierto con montera de vidrio.

Titularidad
 Uso Actual
 Estado de conservación

**Ayuntamiento
 Cultural
 Normal estado de conservación**

CO-PDR-010**CENTRO MUNICIPAL DE EDUCACIÓN INFANTIL**

PROVINCIA CÓRDOBA
 COMARCA Valle Medio del Guadalquivir
 MUNICIPIO Palma del Río
 REFERENCIA CATASTRAL 8849809TG9784N

PROTECCIÓN LEY 14/2007 Sin protección
 CAT. PLANEAMIENTO VIGENTE -
 CAT. PLANEAMIENTO TRAMIT -

Interés Arquitectónico: 3**NIVEL II**

Exteriormente forma una unidad con el mercado anexo, es decir comparten el mismo cerramiento, una fachada de corte regionalista de de ladrillo aplantillado y paños enfoscados. interiormente se desarrollan de manera independiente.

Titularidad
 Uso Actual
 Estado de conservación

**Ayuntamiento
 Educativo
 Normal estado de conservación**

CO-PDR-011**MERCADO DE ABASTOS**

PROVINCIA CÓRDOBA
 COMARCA Valle Medio del Guadalquivir
 MUNICIPIO Palma del Río
 REFERENCIA CATASTRAL 8849809TG9784N

PROTECCIÓN LEY 14/2007 BCG por Disposición Adicional Sexta
 CAT. PLANEAMIENTO VIGENTE -
 CAT. PLANEAMIENTO TRAMIT -

Interés Arquitectónico: 3**NIVEL II**

Exteriormente forma una unidad con la guardería anexa, es decir, comparten el mismo cerramiento, una fachada de corte regionalista de ladrillo aplantillado, con una portada reseñable. interiormente se desarrollan de manera independiente .

Titularidad
 Uso Actual
 Estado de conservación

**Ayuntamiento
 Comercial
 Normal estado de conservación**

CO-PDR-012**CASA DE LA CULTURA**

PROVINCIA CÓRDOBA
 COMARCA Valle Medio del Guadalquivir
 MUNICIPIO Palma del Río
 REFERENCIA CATASTRAL 8948613TG9784N

PROTECCIÓN LEY 14/2007 BCG por Disposición Adicional Sexta
 CAT. PLANEAMIENTO VIGENTE -
 CAT. PLANEAMIENTO TRAMIT -

Interés Arquitectónico: 3**NIVEL I**

Casa solariega que se organiza en torno a un patio central porticado y un amplio patio trasero. Adquirida por el Ayuntamiento, acoge diversas funciones socioculturales y administrativas, como biblioteca, Delegación de Cultura del Ayuntamiento, etc. (Ver ficha reducida)

Titularidad
 Uso Actual
 Estado de conservación

**Ayuntamiento
 Sociocultural
 Normal estado de conservación**

CO-PDR-013**COLEGIO PÚBLICO FERROBUS**

PROVINCIA CÓRDOBA
 COMARCA Valle Medio del Guadalquivir
 MUNICIPIO Palma del Río
 REFERENCIA CATASTRAL 9349406TG9794N

PROTECCIÓN LEY 14/2007 Sin protección
 CAT. PLANEAMIENTO VIGENTE -
 CAT. PLANEAMIENTO TRAMIT -

Interés Arquitectónico: 3**NIVEL II**

Este complejo educativo ocupa el interior de una manzana en el borde del casco urbano consolidado, con un cuerpo en U en torno al patio que se abre a la calle y una galería recorriendo el perímetro.

Titularidad
 Uso Actual
 Estado de conservación

**Ayuntamiento
 Educativo
 Normal estado de conservación**

CO-PDR-014**ESPACIO JOVEN CREATIVO DE FORMACIÓN Y OCIO**

PROVINCIA CÓRDOBA
 COMARCA Valle Medio del Guadalquivir
 MUNICIPIO Palma del Río
 REFERENCIA CATASTRAL 9349431TG9794N

PROTECCIÓN LEY 14/2007 Sin protección
 CAT. PLANEAMIENTO VIGENTE -
 CAT. PLANEAMIENTO TRAMIT -

Interés Arquitectónico: 3**NIVEL I**

Edificio de construcción reciente y uso cultural/polivalente que ocupa una parcela periférica en una zona en proceso de consolidación y junto a una de las principales vías de penetración, frente a un parque. En una amplia parcela, el edificio se asienta con una planta abierta. (Ver ficha reducida)

Titularidad
 Uso Actual
 Estado de conservación

**Ayuntamiento
 Polivalente
 Buen estado de conservación**

CO-PDR-015**TEATRO COLISEO ESPAÑA**

PROVINCIA CÓRDOBA
 COMARCA Valle Medio del Guadalquivir
 MUNICIPIO Palma del Río
 REFERENCIA CATASTRAL 8945201TG9784N

PROTECCIÓN LEY 14/2007 -
 CAT. PLANEAMIENTO VIGENTE -
 CAT. PLANEAMIENTO TRAMIT -

Interés Arquitectónico: 2**NIVEL IV**

-

Titularidad
 Uso Actual
 Estado de conservación

**Ayuntamiento
 De ocio / espectáculo
 -**

CO-PDR-016**CEMENTERIO MUNICIPAL SAN JUAN BAUTISTA****Interés Arquitectónico: 3****NIVEL II**

| | |
|---------------------------|-------------------------------------|
| PROVINCIA | CÓRDOBA |
| COMARCA | Valle Medio del Guadalquivir |
| MUNICIPIO | Palma del Río |
| REFERENCIA CATASTRAL | 0057801UG0705N |
| PROTECCIÓN LEY 14/2007 | BCG por Disposición Adicional Sexta |
| CAT. PLANEAMIENTO VIGENTE | - |
| CAT. PLANEAMIENTO TRAMIT | - |

Este cementerio se inaugura en 1900 tras la clausura en 1901 del anterior, el de San Basilio que es absorbido dentro del crecimiento urbano. El nuevo se sitúa en las afueras, un recinto ordenado, con una portada neoclásica que destaca sobre la tapia blanca y al que se accede a través de un camino arbolado.

Titularidad
Uso Actual
Estado de conservación

**Ayuntamiento
Cementerio
Normal estado de conservación**

CO-PDR-017**COLEGIO PÚBLICO SAN SEBASTIÁN****Interés Arquitectónico: 3****NIVEL II**

| | |
|---------------------------|------------------------------|
| PROVINCIA | CÓRDOBA |
| COMARCA | Valle Medio del Guadalquivir |
| MUNICIPIO | Palma del Río |
| REFERENCIA CATASTRAL | 8745002TG9784N |
| PROTECCIÓN LEY 14/2007 | Sin protección |
| CAT. PLANEAMIENTO VIGENTE | - |
| CAT. PLANEAMIENTO TRAMIT | - |

Ocupa una amplia parcela en el borde urbano, anexa al Jardín de la Victoria. Se organiza en base a una serie de pabellones seriados, de dos plantas y cubierta a dos aguas y otras construcciones posteriores que completan el programa.

Titularidad
Uso Actual
Estado de conservación

**Ayuntamiento
Educativo
Normal estado de conservación**

CO-PDR-018**CASA-TUNEL. CENTRO DE BARRIO****Interés Arquitectónico: 4****NIVEL I**

| | |
|---------------------------|------------------------------|
| PROVINCIA | CÓRDOBA |
| COMARCA | Valle Medio del Guadalquivir |
| MUNICIPIO | Palma del Río |
| REFERENCIA CATASTRAL | 9544315TG9794S |
| PROTECCIÓN LEY 14/2007 | Sin protección |
| CAT. PLANEAMIENTO VIGENTE | - |
| CAT. PLANEAMIENTO TRAMIT | - |

Más que su valor material, se trata del valor documental de este ejemplo de vivienda prefabricada, mínima, utilizando el sistema "Ctesiphon" que formaba parte de un conjunto, hoy demolido. (Ver ficha completa)

Titularidad
Uso Actual
Estado de conservación

**Ayuntamiento
Polivalente
Degradado**

CO-PDR-019**COLEGIO PÚBLICO MAESTRO VICENTE NACARINO****Interés Arquitectónico: 2****NIVEL IV**

| | |
|---------------------------|------------------------------|
| PROVINCIA | CÓRDOBA |
| COMARCA | Valle Medio del Guadalquivir |
| MUNICIPIO | Palma del Río |
| REFERENCIA CATASTRAL | 9343901TG9794S |
| PROTECCIÓN LEY 14/2007 | - |
| CAT. PLANEAMIENTO VIGENTE | - |
| CAT. PLANEAMIENTO TRAMIT | - |

-
Titularidad
Uso Actual
Estado de conservación

**Ayuntamiento
Educativo
-**

CO-PDR-020**ANTIGUO COLEGIO SÉNECA****Interés Arquitectónico: 3****NIVEL I**

PROVINCIA CÓRDOBA
 COMARCA Valle Medio del Guadalquivir
 MUNICIPIO Palma del Río
 REFERENCIA CATASTRAL 0452202UG0705S

PROTECCIÓN LEY 14/2007 Sin protección
 CAT. PLANEAMIENTO VIGENTE -
 CAT. PLANEAMIENTO TRAMIT -

Antiguo colegio Séneca, pionero en la implantación de la reforma educativa y posteriormente abandonado por su situación periférica. Ocupado después transitoriamente ahora esta en proceso de adecuación a nuevos usos municipales. (Ver ficha reducida)

Titularidad
 Uso Actual
 Estado de conservación

Ayuntamiento
En desuso
Buen estado de conservación

CO-PDR-021**CENTRO TECNOLÓGICO DE RECURSOS AVANZADOS****Interés Arquitectónico: 4****NIVEL II**

PROVINCIA CÓRDOBA
 COMARCA Valle Medio del Guadalquivir
 MUNICIPIO Palma del Río
 REFERENCIA CATASTRAL 0552201UG0705S

PROTECCIÓN LEY 14/2007 Sin protección
 CAT. PLANEAMIENTO VIGENTE -
 CAT. PLANEAMIENTO TRAMIT -

Se encuentra cerca de la Avenida Félix Rodríguez de la Fuente, un zona periférica de la ciudad que aglutina un buen número de edificios terciarios y de equipamiento, de arquitectura singular y, en general, de grandes dimensiones que se sitúan exentos dentro de sus respectivas parcelas.

Titularidad
 Uso Actual
 Estado de conservación

Ayuntamiento
Educativo
Buen estado de conservación

CO-PDR-022**CENTRO DE INTERPRETACIÓN DEL RÍO GUADALQUIVIR****Interés Arquitectónico: 4****NIVEL II**

PROVINCIA CÓRDOBA
 COMARCA Valle Medio del Guadalquivir
 MUNICIPIO Palma del Río
 REFERENCIA CATASTRAL 14049A02600091

PROTECCIÓN LEY 14/2007 Sin protección
 CAT. PLANEAMIENTO VIGENTE -
 CAT. PLANEAMIENTO TRAMIT -

Este centro de interpretación, un escueto edificio lineal, de una planta, se sitúa entre el río Guadalquivir y el trazado del ferrocarril, en una barriada fuera de la población de caracterización imprecisa que agrupa construcciones industriales como el silo, de equipamiento como la estación y vivienda unifamiliar aislada.

Titularidad
 Uso Actual
 Estado de conservación

Ayuntamiento
Cultural
Buen estado de conservación

CO-PDR-023**COLEGIO PÚBLICO (POBLADO CALONGE)****Interés Arquitectónico: 2****NIVEL IV**

PROVINCIA CÓRDOBA
 COMARCA Valle Medio del Guadalquivir
 MUNICIPIO Palma del Río
 REFERENCIA CATASTRAL 0622802TG9702S

PROTECCIÓN LEY 14/2007 -
 CAT. PLANEAMIENTO VIGENTE -
 CAT. PLANEAMIENTO TRAMIT -

-

Titularidad
 Uso Actual
 Estado de conservación

Ayuntamiento
Educativo
 -

MUNICIPIO

PEDRO ABAD

En el camino de El Carpio a Montoro, una de las más importantes vías de comunicación de la provincia, se asienta esta población, en la cuerda de uno de los meandro que describe el río Guadalquivir por estos parajes. Al parecer su origen se remonta al asentamiento de uno de los campamentos de Fernando III El Santo que se convertiría después en hospital atendido por el fraile gallego Pedro Abad. La población se estructura mediante una serie de calles paralelas a ese camino, hoy trasdosado este recorrido hacia el oeste por la Autovía del Sur, dando un conjunto alargado. En la que sería la calle principal, Santa Rafaela María, se situaría el Ayuntamiento, en la confluencia de dos calles, con una torre en la esquina señalando su condición de edificio representativo del poder civil, edificio que actualmente es museo. En la calle paralela se levanta el Pósito que también fue Ayuntamiento y hoy es la biblioteca municipal y, junto a éste, el antiguo cuartel de la Guardia Civil.

CO-PEA-001**AYUNTAMIENTO**

| | |
|---------------------------|-------------------|
| PROVINCIA | CÓRDOBA |
| COMARCA | Alto Guadalquivir |
| MUNICIPIO | Pedro Abad |
| REFERENCIA CATASTRAL | 2033601UH7023S |
| PROTECCIÓN LEY 14/2007 | Sin protección |
| CAT. PLANEAMIENTO VIGENTE | - |
| CAT. PLANEAMIENTO TRAMIT | - |

Interés Arquitectónico: 4**NIVEL I**

Abandonado el edificio del Pósito, el Ayuntamiento se traslada al antiguo edificio de la Guardia Civil que ocupaba una parcela colindante. De hecho esta parcela está ocupada por otros edificios administrativos, algunos de nueva planta, como la policía local, creando entre ellos un espacio abierto y ajardinado, de carácter peatonal.

Titularidad
Uso Actual
Estado de conservación

**Ayuntamiento
Administrativo
Buen estado de conservación**

CO-PEA-002**COLEGIO PÚBLICO Y ANTIGUAS MICROESCUELAS**

| | |
|---------------------------|-------------------|
| PROVINCIA | CÓRDOBA |
| COMARCA | Alto Guadalquivir |
| MUNICIPIO | Pedro Abad |
| REFERENCIA CATASTRAL | 2033614UH7023S |
| PROTECCIÓN LEY 14/2007 | Sin protección |
| CAT. PLANEAMIENTO VIGENTE | - |
| CAT. PLANEAMIENTO TRAMIT | - |

Interés Arquitectónico: 3**NIVEL II**

Se trata de un complejo docente que ocupa una parcela anexa a la del Ayuntamiento y el Pósito. Integra una serie de edificios que se van añadiendo al conjunto. El primero unas microescuelas que se sitúan en el interior del complejo y a las que se asociaban las típicas "viviendas de maestros", que todavía permanecen dando a la calle Santa Ana.

Titularidad
Uso Actual
Estado de conservación

**Ayuntamiento
Educativo
Normal estado de conservación**

CO-PEA-003**BIBLIOTECA MUNICIPAL**

| | |
|---------------------------|---|
| PROVINCIA | CÓRDOBA |
| COMARCA | Alto Guadalquivir |
| MUNICIPIO | Pedro Abad |
| REFERENCIA CATASTRAL | 2033602UH7023S |
| PROTECCIÓN LEY 14/2007 | Bien de Interés Cultural (BIC) inscrito |
| CAT. PLANEAMIENTO VIGENTE | Edificio de interés |
| CAT. PLANEAMIENTO TRAMIT | - |

Interés Arquitectónico: 5**NIVEL I**

Edificio exento de planta rectangular, en origen pósito, con una potente estructura de tres naves y cubierta a dos aguas. Elevado sobre la calle se accede mediante una escalera, con remates de piedra molinaza, al igual que el resto de recercados. Abandonado el uso de Pósito, se destinó a Ayuntamiento y hoy aloja la biblioteca municipal.

Titularidad
Uso Actual
Estado de conservación

**Ayuntamiento
Biblioteca
Normal estado de conservación**

CO-PEA-004**ANTIGUO AYUNTAMIENTO. MUSEO DE PINTURA Y ESCULTURA Interés Arquitectónico: 4****NIVEL II**

PROVINCIA CÓRDOBA
 COMARCA Alto Guadalquivir
 MUNICIPIO Pedro Abad
 REFERENCIA CATASTRAL 2133904UH7023S

PROTECCIÓN LEY 14/2007 BCG por Disposición Adicional Sexta
 CAT. PLANEAMIENTO VIGENTE -
 CAT. PLANEAMIENTO TRAMIT -

El edificio se construye originalmente como Ayuntamiento. Una crujía estrecha y alargada que presenta a la calle principal un alzado donde se incardinan los elementos formales y simbólicos: el acceso, el balcón, el escudo y la torre del reloj. Cuando el Ayuntamiento se traslada al Pósito, el edificio se destina a biblioteca.

Titularidad
 Uso Actual
 Estado de conservación

Ayuntamiento Cultural
Normal estado de conservación

CO-PEA-005**ANT. MERCADO DE ABASTOS. EDIF. CULT/ADMIN****Interés Arquitectónico: 2****NIVEL IV**

PROVINCIA CÓRDOBA
 COMARCA Alto Guadalquivir
 MUNICIPIO Pedro Abad
 REFERENCIA CATASTRAL 2333217UH7023S

PROTECCIÓN LEY 14/2007 BCG por Disposición Adicional Sexta
 CAT. PLANEAMIENTO VIGENTE -
 CAT. PLANEAMIENTO TRAMIT -

-

Titularidad
 Uso Actual
 Estado de conservación

Ayuntamiento Comercial
 -

CO-PEA-006**CEMENTERIO MUNICIPAL****Interés Arquitectónico: 4****NIVEL II**

PROVINCIA CÓRDOBA
 COMARCA Alto Guadalquivir
 MUNICIPIO Pedro Abad
 REFERENCIA CATASTRAL 2230610UH7023S

PROTECCIÓN LEY 14/2007 Sin protección
 CAT. PLANEAMIENTO VIGENTE -
 CAT. PLANEAMIENTO TRAMIT -

Ubicado al sur del pueblo, ocupa una posición elevada, adosándose a la Ermita del Santo Cristo de los Desamparados. Comprende un amplio espacio central, con sepulturas en suelo, y pandas de nichos adosados a un cerramiento de tapia alta y enjabelgada, sobre la que sobresale la vegetación de coníferas, naranjos, palmeras y arbustos.

Titularidad
 Uso Actual
 Estado de conservación

Ayuntamiento Cementerio
Normal estado de conservación

MUNICIPIO PEDROCHE

Esta localidad, situada al norte de la provincia es la que ha dado nombre a la comarca en la que se enclava. Aunque sus orígenes exactos no se conocen, sí se sabe que ha estado poblada desde antiguo. Pero es en época musulmana cuando esta villa alcanza gran importancia, lo que se evidencia en el hecho de alojaba una de las tres coras de la provincia, o sea, donde residía el gobernador y el juez, siendo las otras dos Córdoba y Cabra. Tras la conquista, en 1237, esta población se convirtió en el núcleo matriz de la comunidad formada por las Siete Villas de los Pedroches, cuyos alcaldes se reunían en la ermita de la Virgen de Piedrasantas para tratar asuntos comunes. El núcleo de la población lo constituiría el castillo, hoy desaparecido, que se situaría en el punto más elevado, con la impresionante Torre de El salvador que se levanta sobre uno de los elementos fortificados. La ciudad crecería en torno al castillo, desplazándose la centralidad hacia el círculo exterior, con la construcción

CO-PED-001 AYUNTAMIENTO



PROVINCIA CÓRDOBA
COMARCA Los Pedroches
MUNICIPIO Pedroche
REFERENCIA CATASTRAL 6150601UH4565S
PROTECCIÓN LEY 14/2007 BCG por Disposición Adicional Sexta
CAT. PLANEAMIENTO VIGENTE Protección Integral (11)
CAT. PLANEAMIENTO TRAMIT -

Interés Arquitectónico: 3

NIVEL I

El edificio ocupa una parcela en esquina en la plaza más importante de la población. El cuerpo principal consta de dos crujías y dos plantas, con el acceso centrado y escudo y torre del reloj en el eje. En el cuerpo perpendicular, se ubica la Biblioteca quedando en la planta superior la vivienda del Secretario, hoy abandonada. (Ver ficha reducida)

Titularidad
Uso Actual
Estado de conservación

**Ayuntamiento
Administrativo
Degradado**

CO-PED-002 EDIFICIO SINGULAR



PROVINCIA CÓRDOBA
COMARCA Los Pedroches
MUNICIPIO Pedroche
REFERENCIA CATASTRAL 6250818UH4565S
PROTECCIÓN LEY 14/2007 -
CAT. PLANEAMIENTO VIGENTE -
CAT. PLANEAMIENTO TRAMIT -

Interés Arquitectónico: 2

NIVEL IV

Titularidad
Uso Actual
Estado de conservación

**Ayuntamiento
Cultural
-**

CO-PED-003 HOGAR DEL PENSIONISTA



PROVINCIA CÓRDOBA
COMARCA Los Pedroches
MUNICIPIO Pedroche
REFERENCIA CATASTRAL 6151804UH4565S
PROTECCIÓN LEY 14/2007 -
CAT. PLANEAMIENTO VIGENTE -
CAT. PLANEAMIENTO TRAMIT -

Interés Arquitectónico: 2

NIVEL IV

Titularidad
Uso Actual
Estado de conservación

**Ayuntamiento
Asistencial
-**

CO-PED-004**CASA DE LA JUVENTUD**

PROVINCIA CÓRDOBA
COMARCA Los Pedroches
MUNICIPIO Pedroche
REFERENCIA CATASTRAL 6250815UH4565S

PROTECCIÓN LEY 14/2007 Sin protección
CAT. PLANEAMIENTO VIGENTE -
CAT. PLANEAMIENTO TRAMIT -

Interés Arquitectónico: 3**NIVEL I**

En una posición elevada, se distribuye un conjunto de “microescuelas”, en realidad dos fases de esta tipología. El conjunto se organiza mediante cuatro pabellones paralelos perpendiculares a fachada, con cubierta a dos aguas. Dos de los módulos son “microescuelas” y los otros de un tipo más evolucionado y ya adaptados al nuevo uso.

Titularidad
Uso Actual
Estado de conservación

**Ayuntamiento
Sociocultural
Normal estado de conservación**

CO-PED-005**POLIDEPORTIVO**

PROVINCIA CÓRDOBA
COMARCA Los Pedroches
MUNICIPIO Pedroche
REFERENCIA CATASTRAL 6150702UH4565S

PROTECCIÓN LEY 14/2007 Sin protección
CAT. PLANEAMIENTO VIGENTE -
CAT. PLANEAMIENTO TRAMIT -

Interés Arquitectónico: 3**NIVEL II**

Edificio de nueva planta alineada a la calle Castillo, frente a la Casa de la Juventud y las antiguas “microescuelas”. Si bien presenta hacia la fachada un alzado de una y dos plantas con una planta baja ciega, a modo de tapia, y una alternancia de volúmenes en la planta superior que se integra en el conjunto urbano.

Titularidad
Uso Actual
Estado de conservación

**Ayuntamiento
Deportivo
Buen estado de conservación**

CO-PED-006**CONVENTO DE NUESTRA SEÑORA DE LA CONCEPCIÓN**

PROVINCIA CÓRDOBA
COMARCA Los Pedroches
MUNICIPIO Pedroche
REFERENCIA CATASTRAL 5950746UH4555S

PROTECCIÓN LEY 14/2007 Bien de Interés Cultural (BIC) inscrito
CAT. PLANEAMIENTO VIGENTE -
CAT. PLANEAMIENTO TRAMIT -

Interés Arquitectónico: 3**NIVEL II**

Parte de este antiguo convento, datable en 1524 y cuya actividad dura hasta 1985, es hoy propiedad municipal. Declarado BIC en 2008, en la actualidad se están llevando a cabo obras de rehabilitación y recuperación de espacios libres y de acceso. Destacar que este inmueble tiene capacidad para alojar equipamiento público municipal.

Titularidad
Uso Actual
Estado de conservación

**Ayuntamiento
En desuso
Degradado**

CO-PED-007**ERMITA DE SANTA LUCÍA**

PROVINCIA CÓRDOBA
COMARCA Los Pedroches
MUNICIPIO Pedroche
REFERENCIA CATASTRAL 5949701UH4554N

PROTECCIÓN LEY 14/2007 BCG por Disposición Adicional Sexta
CAT. PLANEAMIENTO VIGENTE -
CAT. PLANEAMIENTO TRAMIT -

Interés Arquitectónico: 3**NIVEL II**

Su construcción data del siglo XVI y consta de una única nave cubierta a dos aguas sobre arcos apuntados que apoyan en pilares de sección cuadrada, de granito. La imagen titular se traslada a la parroquia del Salvador en 1845. En el XIX, ya siendo propiedad del Ayuntamiento fue escuela infantil y hoy acoge distintas actividades culturales.

Titularidad
Uso Actual
Estado de conservación

**Ayuntamiento
Cultural
Normal estado de conservación**

CO-PED-008**CEMENTERIO****Interés Arquitectónico: 3****NIVEL II**

PROVINCIA CÓRDOBA
COMARCA Los Pedroches
MUNICIPIO Pedroche
REFERENCIA CATASTRAL 000700100UH45D

PROTECCIÓN LEY 14/2007 Sin protección
CAT. PLANEAMIENTO VIGENTE -
CAT. PLANEAMIENTO TRAMIT -

Se sitúa a las afueras, en una posición aislada hoy comprometida por lo que parece un incipiente polígono industrial. Tras una escueta cerca encalada y una sencilla portada, el cementerio consta tres recintos cerrados, uno a continuación de otro, enlazados a lo largo de una eje, con nichos en el perímetro y un cuerpo en el centro de cada recinto.

Titularidad
Uso Actual
Estado de conservación

**Ayuntamiento
Cementerio
Normal estado de conservación**

MUNICIPIO**PEÑARROYA-PUEBLONUEVO**

Como su propio nombre indica, se trata de la unión de dos poblaciones separadas por el arroyo Hontanilla y unidas tan solo por un puente, un elemento que enlaza las dos vías principales en torno a las cuales se estructura el conjunto urbano en ambos lados. Peñarroya es la población más antigua con el núcleo original probablemente al norte, desplazándose posteriormente a la plaza Jardín donde se sitúan la iglesia, el Ayuntamiento y el mercado. El auge de la minería de carbón conllevó una importante transformación económica y social y una explosión demográfica. Pueblonuevo “del Terrible” que es a su vez es la unión de dos barriadas se une Peñarroya y será esta zona la que se convierta en el centro del municipio instalándose un nuevo mercado y un nuevo Ayuntamiento. Será también aquí donde se produzca la mayor expansión residencial y la construcción de edificios relacionados con la dirección y desarrollo de la industria, como la actual biblioteca.

CO-PEÑ-001**AYUNTAMIENTO**

| | |
|---------------------------|-------------------------------------|
| PROVINCIA | CÓRDOBA |
| COMARCA | Valle del Guadiato |
| MUNICIPIO | Peñarroya-Pueblonuevo |
| REFERENCIA CATASTRAL | 1716603UH0411N |
| PROTECCIÓN LEY 14/2007 | BCG por Disposición Adicional Sexta |
| CAT. PLANEAMIENTO VIGENTE | - |
| CAT. PLANEAMIENTO TRAMIT | - |

Interés Arquitectónico: 3**NIVEL I**

Construido entre 1927-28, este edificio de planta cuadrada y patio central con galería porticada ocupa una parcela en esquina, junto al edificio del Casino, construido con el mismo lenguaje clasicista. Habiéndose iniciado obras de rehabilitación y estando ejecutadas al 90% actualmente están paralizadas. (Ver ficha reducida)

Titularidad
Uso Actual
Estado de conservación

**Ayuntamiento
Administrativo
Normal estado de conservación**

CO-PEÑ-002**ESCUELA HOGAR**

| | |
|---------------------------|-------------------------------------|
| PROVINCIA | CÓRDOBA |
| COMARCA | Valle del Guadiato |
| MUNICIPIO | Peñarroya-Pueblonuevo |
| REFERENCIA CATASTRAL | 1815804UH0411N |
| PROTECCIÓN LEY 14/2007 | BCG por Disposición Adicional Sexta |
| CAT. PLANEAMIENTO VIGENTE | - |
| CAT. PLANEAMIENTO TRAMIT | - |

Interés Arquitectónico: 3**NIVEL II**

Situada al norte del Cerco Industrial en el borde del casco urbano, forma parte de una serie de construcciones de las mismas características que alojaban usos tales como guardería, botiquín, etc. Son edificios de planta rectangular, una sola altura, con estructura de muros de mampostería y ladrillo y cubierta a dos aguas sobre cerchas de madera.

Titularidad
Uso Actual
Estado de conservación

**Ayuntamiento
Polivalente
Normal estado de conservación**

CO-PEÑ-003**MERCADO DE ABASTOS**

| | |
|---------------------------|-------------------------------------|
| PROVINCIA | CÓRDOBA |
| COMARCA | Valle del Guadiato |
| MUNICIPIO | Peñarroya-Pueblonuevo |
| REFERENCIA CATASTRAL | 1916501UH0411N |
| PROTECCIÓN LEY 14/2007 | BCG por Disposición Adicional Sexta |
| CAT. PLANEAMIENTO VIGENTE | - |
| CAT. PLANEAMIENTO TRAMIT | - |

Interés Arquitectónico: 4**NIVEL II**

Construido entre 1926-27, durante la dictadura de Primo de Rivera, este edificio exento y rotundo, fue uno de los primeros construidos con estructura de hormigón armado, en este caso a modo de templo clásico y proyectado por el arquitecto francés León Giraud. En 1980 se remodela en profundidad, acristalándose exteriormente.

Titularidad
Uso Actual
Estado de conservación

**Ayuntamiento
Comercial
Normal estado de conservación**

CO-PEÑ-004**BIBLIOTECA MUNICIPAL****Interés Arquitectónico: 4****NIVEL I**

PROVINCIA CÓRDOBA
 COMARCA Valle del Guadiato
 MUNICIPIO Peñarroya-Pueblonuevo
 REFERENCIA CATASTRAL 1220309UH0412S

PROTECCIÓN LEY 14/2007 Bien de Interés Cultural (BIC) inscrito
 CAT. PLANEAMIENTO VIGENTE -
 CAT. PLANEAMIENTO TRAMIT -

Edificio exento, de una planta, ubicado dentro del Parque Carbonífera y concebido originalmente como Centro Social de los directivos de la Sociedad Minera y Metalúrgica de Peñarroya. De estructura metálica y cubierta a cuatro aguas de pizarra, adopta sistemas constructivos y un lenguaje formal similar al del "barrio francés". (Ver ficha reducida)

Titularidad
 Uso Actual
 Estado de conservación

**Ayuntamiento
 Biblioteca
 Buen estado de conservación**

CO-PEÑ-005**ANTIGUA FÁBRICA DE HARINA. TALLER DE EMPLEO****Interés Arquitectónico: 4****NIVEL II**

PROVINCIA CÓRDOBA
 COMARCA Valle del Guadiato
 MUNICIPIO Peñarroya-Pueblonuevo
 REFERENCIA CATASTRAL 1720543UH0412S

PROTECCIÓN LEY 14/2007 BCG por Disposición Adicional Sexta
 CAT. PLANEAMIENTO VIGENTE -
 CAT. PLANEAMIENTO TRAMIT -

Inserto en el barrio francés este edificio fue fábrica de harinas y hoy, resuelta su accesibilidad, es un museo que mantiene tanto su configuración como su maquinaria original. El edificio principal, al que posteriormente se le adosan algunos cuerpos auxiliares tiene cuatro alturas aunque la composición exterior de huecos muestra solo dos.

Titularidad
 Uso Actual
 Estado de conservación

**Ayuntamiento
 Cultural
 Buen estado de conservación**

CO-PEÑ-006**RESIDENCIA DISCAPACITADOS****Interés Arquitectónico: 2****NIVEL IV**

PROVINCIA CÓRDOBA
 COMARCA Valle del Guadiato
 MUNICIPIO Peñarroya-Pueblonuevo
 REFERENCIA CATASTRAL 1419108UH0411N

PROTECCIÓN LEY 14/2007 -
 CAT. PLANEAMIENTO VIGENTE -
 CAT. PLANEAMIENTO TRAMIT -

Titularidad
 Uso Actual
 Estado de conservación

**Ayuntamiento
 Asistencial**

CO-PEÑ-007**COLEGIO PÚBLICO AURELIO SÁNCHEZ****Interés Arquitectónico: 3****NIVEL II**

PROVINCIA CÓRDOBA
 COMARCA Valle del Guadiato
 MUNICIPIO Peñarroya-Pueblonuevo
 REFERENCIA CATASTRAL 2717401UH0421N

PROTECCIÓN LEY 14/2007 BCG por Disposición Adicional Sexta
 CAT. PLANEAMIENTO VIGENTE -
 CAT. PLANEAMIENTO TRAMIT -

Se construye durante dictadura de Primo de Rivera, en el barrio de El Cerro, en el extremo este del municipio. De los dos edificios, el principal es de planta rectangular con dos alas laterales, una altura y cubierta a dos aguas. Retranqueado de la valla que cierra la parcela presenta un alzado ordenado con grandes huecos y varios accesos.

Titularidad
 Uso Actual
 Estado de conservación

**Ayuntamiento
 Educativo
 Normal estado de conservación**

CO-PEÑ-008**COLEGIO PÚBLICO ALFREDO GIL****Interés Arquitectónico: 2****NIVEL IV**

PROVINCIA CÓRDOBA
 COMARCA Valle del Guadiato
 MUNICIPIO Peñarroya-Pueblonuevo
 REFERENCIA CATASTRAL 1422802UH0412S

PROTECCIÓN LEY 14/2007 -
 CAT. PLANEAMIENTO VIGENTE -
 CAT. PLANEAMIENTO TRAMIT -

-
 Titularidad
 Uso Actual
 Estado de conservación

**Ayuntamiento
Educativo**

CO-PEÑ-009**MUSEO GEOLÓGICO Y MINERO****Interés Arquitectónico: 3****NIVEL II**

PROVINCIA CÓRDOBA
 COMARCA Valle del Guadiato
 MUNICIPIO Peñarroya-Pueblonuevo
 REFERENCIA CATASTRAL 0917720UH0401N

PROTECCIÓN LEY 14/2007 BCG por Disposición Adicional Sexta
 CAT. PLANEAMIENTO VIGENTE -
 CAT. PLANEAMIENTO TRAMIT -

De planta cuadrada (100 x 100m), consta de una serie de naves longitudinales, de estructura metálica arriostrada con vigas de celosía y cubierta inclinada formada por 12 dientes de sierra. En su adaptación a museo los accesos se restringen a un único registro a un espacio descubierto, a modo de calle interior, que distribuye las distintas áreas.

Titularidad
 Uso Actual
 Estado de conservación

**Ayuntamiento
Cultural
Normal estado de conservación**

CO-PEÑ-010**COLEGIO PÚBLICO SAN JOSÉ DE CALASANZ****Interés Arquitectónico: 2****NIVEL IV**

PROVINCIA CÓRDOBA
 COMARCA Valle del Guadiato
 MUNICIPIO Peñarroya-Pueblonuevo
 REFERENCIA CATASTRAL 0820402UH0402S

PROTECCIÓN LEY 14/2007 -
 CAT. PLANEAMIENTO VIGENTE -
 CAT. PLANEAMIENTO TRAMIT -

-
 Titularidad
 Uso Actual
 Estado de conservación

**Ayuntamiento
Educativo**

CO-PEÑ-011**ESCUELA DE MÚSICA****Interés Arquitectónico: 3****NIVEL II**

PROVINCIA CÓRDOBA
 COMARCA Valle del Guadiato
 MUNICIPIO Peñarroya-Pueblonuevo
 REFERENCIA CATASTRAL 1023602UH0412S

PROTECCIÓN LEY 14/2007 Sin protección
 CAT. PLANEAMIENTO VIGENTE -
 CAT. PLANEAMIENTO TRAMIT -

Identificado como Centro de Profesorado "Sierra de Córdoba", este edificio se ajusta en sus parámetros constructivos y composición a las conocidas como "escuelas Marchena": nave lineal, de dos plantas y cubierta a dos aguas, en este caso de seis módulos, estructura de ladrillo y acceso y escalera en una posición centrada.

Titularidad
 Uso Actual
 Estado de conservación

**Ayuntamiento
Educativo
Normal estado de conservación**

CO-PEÑ-012**MATADERO MUNICIPAL**

PROVINCIA CÓRDOBA
COMARCA Valle del Guadiato
MUNICIPIO Peñarroya-Pueblonuevo
REFERENCIA CATASTRAL 0823701UH0402S

PROTECCIÓN LEY 14/2007 BCG por Disposición Adicional Sexta
CAT. PLANEAMIENTO VIGENTE -
CAT. PLANEAMIENTO TRAMIT -

Interés Arquitectónico: 4**NIVEL II**

En el límite entre la ciudad y el Cerco Industrial, se trata de un complejo que se ajusta específicamente a su función y cuya construcción data de la misma época que el Mercado Municipal, adoptando un lenguaje arquitectónico similar al de su entorno. Recientemente se ha renovado con una inversión en la que ha participado la junta de Andalucía.

Titularidad
Uso Actual
Estado de conservación

Ayuntamiento Industrial
Buen estado de conservación

CO-PEÑ-013**COLEGIO PÚBLICO ELADIO LEÓN**

PROVINCIA CÓRDOBA
COMARCA Valle del Guadiato
MUNICIPIO Peñarroya-Pueblonuevo
REFERENCIA CATASTRAL 0626701UH0402N

PROTECCIÓN LEY 14/2007 BCG por Disposición Adicional Sexta
CAT. PLANEAMIENTO VIGENTE -
CAT. PLANEAMIENTO TRAMIT -

Interés Arquitectónico: 3**NIVEL II**

Se construye durante dictadura de Primo de Rivera en el distrito de Peñarroya, próximo al arroyo de La Hontanilla. De los dos edificios, el principal es de planta rectangular con dos alas laterales, una altura y cubierta a dos aguas. Retranqueado de la valla que cierra la parcela presenta un alzado ordenado con grandes huecos y varios accesos.

Titularidad
Uso Actual
Estado de conservación

Ayuntamiento Educativo
Normal estado de conservación

CO-PEÑ-014**POLICÍA MUNICIPAL**

PROVINCIA CÓRDOBA
COMARCA Valle del Guadiato
MUNICIPIO Peñarroya-Pueblonuevo
REFERENCIA CATASTRAL 0729103UH0402N

PROTECCIÓN LEY 14/2007 Sin protección
CAT. PLANEAMIENTO VIGENTE -
CAT. PLANEAMIENTO TRAMIT -

Interés Arquitectónico: 3**NIVEL I**

En la plaza Jardín, el espacio más significativo de Peñarroya, se localiza el que fuera el Ayuntamiento. Cuando se produce la agrupación de este municipio con el de Pueblonuevo pasa a ser biblioteca y actualmente acoge a la policía local, desplazada a este espacio mientras duran las obras del Ayuntamiento actual. (Ver ficha completa)

Titularidad
Uso Actual
Estado de conservación

Ayuntamiento Administrativo
Degradado

CO-PEÑ-015**MERCADO**

PROVINCIA CÓRDOBA
COMARCA Valle del Guadiato
MUNICIPIO Peñarroya-Pueblonuevo
REFERENCIA CATASTRAL 0630106UH0403S

PROTECCIÓN LEY 14/2007 Sin protección
CAT. PLANEAMIENTO VIGENTE -
CAT. PLANEAMIENTO TRAMIT -

Interés Arquitectónico: 3**NIVEL II**

Se sitúa en la plaza Jardín, el espacio que agrupaba los edificios públicos de la población de Peñarroya, junto al Ayuntamiento y la iglesia. Ocupa una parcela en esquina de proporciones rectangulares, medianera con un grupo de las conocidas como "escuelas Marchena". Es de una planta, con los puestos en el perímetro, y destaca su portada blanca.

Titularidad
Uso Actual
Estado de conservación

Ayuntamiento Comercial
Normal estado de conservación

CO-PEÑ-016**CASA DE LA CULTURA**

| | |
|---------------------------|-------------------------------------|
| PROVINCIA | CÓRDOBA |
| COMARCA | Valle del Guadiato |
| MUNICIPIO | Peñarroya-Pueblonuevo |
| REFERENCIA CATASTRAL | 0632121UH0403S |
| PROTECCIÓN LEY 14/2007 | BCG por Disposición Adicional Sexta |
| CAT. PLANEAMIENTO VIGENTE | - |
| CAT. PLANEAMIENTO TRAMIT | - |

Interés Arquitectónico: 3**NIVEL II**

Este antiguo cine es uno de los pocos que se conservan de los más de diez o doce con que contó esta población a mitad del siglo pasado, coincidiendo con el auge de la actividad minera. Espacialmente se ajusta a esta tipología una sala de gran volumetría cubierta a dos aguas. El acceso se resuelve a través de un pequeño porche delantero.

Titularidad
Uso Actual
Estado de conservación

Ayuntamiento Cultural
Normal estado de conservación

CO-PEÑ-017**ESCUELA PÚBLICA**

| | |
|---------------------------|-----------------------|
| PROVINCIA | CÓRDOBA |
| COMARCA | Valle del Guadiato |
| MUNICIPIO | Peñarroya-Pueblonuevo |
| REFERENCIA CATASTRAL | 0630107UH0403S |
| PROTECCIÓN LEY 14/2007 | Sin protección |
| CAT. PLANEAMIENTO VIGENTE | - |
| CAT. PLANEAMIENTO TRAMIT | - |

Interés Arquitectónico: 3**NIVEL II**

Conocidas como "escuelas Marchena" es un bloque lineal con estructura de ladrillo visto y cubierta a dos aguas, con porche corrido en sus dos alturas que ocupa una parcela en esquina medianera con la del mercado.

Titularidad
Uso Actual
Estado de conservación

Ayuntamiento Educativo
Normal estado de conservación

CO-PEÑ-018**CEMENTERIO NTRA. SRA. VIRGEN DEL ROSARIO**

| | |
|---------------------------|-----------------------|
| PROVINCIA | CÓRDOBA |
| COMARCA | Valle del Guadiato |
| MUNICIPIO | Peñarroya-Pueblonuevo |
| REFERENCIA CATASTRAL | 1433101UH0413S |
| PROTECCIÓN LEY 14/2007 | - |
| CAT. PLANEAMIENTO VIGENTE | - |
| CAT. PLANEAMIENTO TRAMIT | - |

Interés Arquitectónico: 2**NIVEL IV**

Titularidad
Uso Actual
Estado de conservación

Ayuntamiento Cementerio

CO-PEÑ-019**CEMENTERIO DE SAN JORGE**

| | |
|---------------------------|-------------------------------------|
| PROVINCIA | CÓRDOBA |
| COMARCA | Valle del Guadiato |
| MUNICIPIO | Peñarroya-Pueblonuevo |
| REFERENCIA CATASTRAL | 1433101UH0413S |
| PROTECCIÓN LEY 14/2007 | BCG por Disposición Adicional Sexta |
| CAT. PLANEAMIENTO VIGENTE | - |
| CAT. PLANEAMIENTO TRAMIT | - |

Interés Arquitectónico: 3**NIVEL II**

A las afueras de la población, al este, se localiza este cementerio que agrupa dentro de la misma cerca, el cementerio religioso y el civil que originalmente tenían incluso accesos independientes. El católico es de mayores dimensiones y está en mejor estado de conservación que el civil, prácticamente abandonado.

Titularidad
Uso Actual
Estado de conservación

Ayuntamiento Cementerio
Normal estado de conservación

CO-PEÑ-D01**PARQUE DE BOMBEROS****Interés Arquitectónico: 3****NIVEL II**

PROVINCIA CÓRDOBA
COMARCA Valle del Guadiato
MUNICIPIO Peñarroya-Pueblonuevo
REFERENCIA CATASTRAL 0924901UH0402S

PROTECCIÓN LEY 14/2007 Sin protección
CAT. PLANEAMIENTO VIGENTE -
CAT. PLANEAMIENTO TRAMIT -

Situado en la carretera de Córdoba, en el punto intermedio entre lo que serían Peñarroya y Pueblonuevo del Terrible, es este un edificio de planta en L y cubierta inclinada que vuela sobre una fachada blanca. El acceso se resuelve en la esquina, a través de un espacio a doble altura, acristalado, de una gran transparencia y luminosidad.

Titularidad
Uso Actual
Estado de conservación

**Ayuntamiento
Servicios
Normal estado de conservación**

MUNICIPIO POSADAS

El núcleo urbano de Posadas se extiende a lo largo de una banda alargada delimitada por dos elementos absolutamente vinculantes, el río Guadalquivir al sur y la línea de ferrocarril Madrid-Cádiz y C-431 al norte. En el territorio así acotado, la trama urbana ocupa una segunda terraza sobre el río y se organiza en torno a un trazado de calles que discurren de Oeste a Este, con el primer asentamiento, o al menos los restos del pequeño recinto fortificado, al oeste. La antigua capilla de la Caridad, hoy oficina de turismo se adosaría a la muralla, hoy prácticamente desaparecida en el proceso de renovación urbana. En una de las calles principales, la Avenida de Blas Infante, se abre la plaza donde se concentran un buen número de edificios públicos como el Ayuntamiento, recientemente rehabilitado, o unas antiguas escuelas del primer tercio del 20, sectorizadas para distintos usos municipales y rematadas con un edificio de nueva planta y uso cultural que completa y ordena la parcela. Posadas t

CO-POS-001 AYUNTAMIENTO

PROVINCIA CÓRDOBA
COMARCA Valle Medio del Guadalquivir
MUNICIPIO Posadas
REFERENCIA CATASTRAL 4560706UG1846S
PROTECCIÓN LEY 14/2007 BCG por Disposición Adicional Sexta
CAT. PLANEAMIENTO VIGENTE Protección B
CAT. PLANEAMIENTO TRAMIT -

Interés Arquitectónico: 4**NIVEL I**

Situado en el espacio público más significativo de la población, ha sido objeto de una intervención reciente de rehabilitación y ampliación que ha supuesto el mantenimiento de los elementos esenciales de su tipología, la adecuación funcional del conjunto y la introducción de nuevos espacios que lo completan. (Ver ficha reducida)

Titularidad
Uso Actual
Estado de conservación

**Ayuntamiento
Administrativo
Buen estado de conservación**

CO-POS-002 S.A.U. (URBANISMO). GUADALINFO

PROVINCIA CÓRDOBA
COMARCA Valle Medio del Guadalquivir
MUNICIPIO Posadas
REFERENCIA CATASTRAL 4559709UG1845N
PROTECCIÓN LEY 14/2007 BCG por Disposición Adicional Sexta
CAT. PLANEAMIENTO VIGENTE -
CAT. PLANEAMIENTO TRAMIT -

Interés Arquitectónico: 3**NIVEL I**

De lo que fuera una casa palacio ya solo queda la primera crujía y una portada de piedra, del s.XVII, uno de los ejemplos más interesantes de la arquitectura civil del municipio. Habiendo pasado por distintos usos, desde matadero a cine, hoy esta primera crujía está restaurada y acoge las oficinas comarcales del SAU y Guadalinfo.

Titularidad
Uso Actual
Estado de conservación

**Ayuntamiento
Polivalente
Normal estado de conservación**

CO-POS-003 ANTIGUA CAPILLA DE LA CARIDAD. OFICINA DE TURISMO

PROVINCIA CÓRDOBA
COMARCA Valle Medio del Guadalquivir
MUNICIPIO Posadas
REFERENCIA CATASTRAL 4359401UG1845N
PROTECCIÓN LEY 14/2007 BCG por Disposición Adicional Sexta
CAT. PLANEAMIENTO VIGENTE Protección A
CAT. PLANEAMIENTO TRAMIT -

Interés Arquitectónico: 3**NIVEL I**

Antigua Iglesia junto al arco de la muralla en el límite del recinto pero con acceso extramuros. Del edificio original se conserva la portada y una pequeña espadaña en un lateral. Actualmente es oficina de turismo per el Ayuntamiento considera sustituir esta función por las oficinas de tramitación de medio ambiente. (Ver ficha reducida)

Titularidad
Uso Actual
Estado de conservación

**Ayuntamiento
Administrativo
Buen estado de conservación**

CO-POS-004**CASA DE LA CULTURA. BIBLIOTECA**


| | |
|---------------------------|-------------------------------------|
| PROVINCIA | CÓRDOBA |
| COMARCA | Valle Medio del Guadalquivir |
| MUNICIPIO | Posadas |
| REFERENCIA CATASTRAL | 4760718UG1846S |
| PROTECCIÓN LEY 14/2007 | BCG por Disposición Adicional Sexta |
| CAT. PLANEAMIENTO VIGENTE | Protección B |
| CAT. PLANEAMIENTO TRAMIT | - |

Interés Arquitectónico: 4**NIVEL I**

Edificio de dos plantas datable a finales del siglo XIX. Rehabilitado recientemente con una intervención en profundidad que mantiene, no obstante, su estructura original de crujeas paralelas a fachada, patio intermedio y patio trasero, recuperando materiales e introduciendo elementos que se integran en el conjunto. (Ver ficha reducida)

Titularidad
Uso Actual
Estado de conservación

**Ayuntamiento
Biblioteca
Normal estado de conservación**

CO-POS-005**CINE-TEATRO MUNICIPAL LICEO**

| | |
|---------------------------|-------------------------------------|
| PROVINCIA | CÓRDOBA |
| COMARCA | Valle Medio del Guadalquivir |
| MUNICIPIO | Posadas |
| REFERENCIA CATASTRAL | 4560721UG1846S |
| PROTECCIÓN LEY 14/2007 | BCG por Disposición Adicional Sexta |
| CAT. PLANEAMIENTO VIGENTE | - |
| CAT. PLANEAMIENTO TRAMIT | - |

Interés Arquitectónico: 3**NIVEL II**

El Cine-Teatro Liceo "Manuel Rumí Cortés" es un edificio de mediados del s. XX, de tres plantas, que se localiza en el centro de la población. Se proyecta ya como teatro y cine, siendo el responsable Juan Martí Urpi. De estilo ecléctico destaca en el entorno urbano con una fachada singular protegida en el planeamientos urbanístico.

Titularidad
Uso Actual
Estado de conservación

**Ayuntamiento
De ocio / espectáculo
Normal estado de conservación**

CO-POS-006**MERCADO MUNICIPAL**

| | |
|---------------------------|------------------------------|
| PROVINCIA | CÓRDOBA |
| COMARCA | Valle Medio del Guadalquivir |
| MUNICIPIO | Posadas |
| REFERENCIA CATASTRAL | 4662104UG1846S |
| PROTECCIÓN LEY 14/2007 | Sin protección |
| CAT. PLANEAMIENTO VIGENTE | - |
| CAT. PLANEAMIENTO TRAMIT | - |

Interés Arquitectónico: 3**NIVEL II**

Su emplazamiento es muy interesante ya que se sitúa en la misma manzana que el Centro del Iniciativas Empresariales y el antiguo Grupo Escolar Manuel Siurot, con las posibilidades de remodelación del sector. Al parecer está en ruinas planteándose su demolición y construcción de un nuevo mercado en el solar.

Titularidad
Uso Actual
Estado de conservación

**Ayuntamiento
En desuso
Ruinoso**

CO-POS-007**ANTIGUO COLEGIO PÚBLICO MANUEL SIUROT**

| | |
|---------------------------|-------------------------------------|
| PROVINCIA | CÓRDOBA |
| COMARCA | Valle Medio del Guadalquivir |
| MUNICIPIO | Posadas |
| REFERENCIA CATASTRAL | 4662101UG1846S |
| PROTECCIÓN LEY 14/2007 | BCG por Disposición Adicional Sexta |
| CAT. PLANEAMIENTO VIGENTE | - |
| CAT. PLANEAMIENTO TRAMIT | - |

Interés Arquitectónico: 3**NIVEL I**

Grupo Escolar de la época de la dictadura de Primo de Rivera y hoy centro polivalente y de formación. Ocupa una parcela en esquina y se construye mediante dos crujeas paralelas a fachada, resolviendo la esquina, donde originalmente se situaría el porche de acceso, con un plano curvo bastante transformado. (Ver ficha reducida)

Titularidad
Uso Actual
Estado de conservación

**Ayuntamiento
Administrativo
Degradado**

CO-POS-008**CENTRO DE INICIATIVAS EMPRESARIALES**

PROVINCIA CÓRDOBA
 COMARCA Valle Medio del Guadalquivir
 MUNICIPIO Posadas
 REFERENCIA CATASTRAL 4662101UG1846S

PROTECCIÓN LEY 14/2007 Sin protección
 CAT. PLANEAMIENTO VIGENTE -
 CAT. PLANEAMIENTO TRAMIT -

Interés Arquitectónico: 4**NIVEL I**

Este edificio de nueva planta, ganador de un premio de arquitectura, se construye en parte de la parcela que anteriormente pertenecía al antiguo "Grupo Escolar Manuel Siurot", incorporando el patio trasero del colegio. Una construcción compacta de hormigón, de dos plantas de altura y una única crujía de sección constante. (Ver ficha reducida)

Titularidad
 Uso Actual
 Estado de conservación

**Ayuntamiento
 Administrativo
 Buen estado de conservación**

CO-POS-009**SILOS**

PROVINCIA CÓRDOBA
 COMARCA Valle Medio del Guadalquivir
 MUNICIPIO Posadas
 REFERENCIA CATASTRAL 5167801UG1856N

PROTECCIÓN LEY 14/2007 Sin protección
 CAT. PLANEAMIENTO VIGENTE -
 CAT. PLANEAMIENTO TRAMIT -

Interés Arquitectónico: 4**NIVEL II**

Ejemplo de la arquitectura industrial ligada a la producción agrícola, constituye un hito visual en muchas de las poblaciones cordobesas donde se concentran muchas de estas instalaciones. Relegados a almacén tienen un gran potencial de uso y un interés arquitectónico que debería considerarse de cara a programar futuras intervenciones.

Titularidad
 Uso Actual
 Estado de conservación

**Ayuntamiento
 En desuso
 Degradado**

CO-POS-010**ANTIGUO COLEGIO PÚBLICO JESÚS**

PROVINCIA CÓRDOBA
 COMARCA Valle Medio del Guadalquivir
 MUNICIPIO Posadas
 REFERENCIA CATASTRAL 5060301UG1856S

PROTECCIÓN LEY 14/2007 -
 CAT. PLANEAMIENTO VIGENTE -
 CAT. PLANEAMIENTO TRAMIT -

Interés Arquitectónico: 2**NIVEL IV**

-

Titularidad
 Uso Actual
 Estado de conservación

**Ayuntamiento
 Educativo
 -**

CO-POS-011**CEMENTERIO DE NTRA. SRA. DE LA SALUD**

PROVINCIA CÓRDOBA
 COMARCA Valle Medio del Guadalquivir
 MUNICIPIO Posadas
 REFERENCIA CATASTRAL 4766301UG1846N

PROTECCIÓN LEY 14/2007 Sin protección
 CAT. PLANEAMIENTO VIGENTE -
 CAT. PLANEAMIENTO TRAMIT -

Interés Arquitectónico: 3**NIVEL II**

Ubicado al norte de la población, en el camino de Villaviciosa, sería originalmente un rectángulo exento en un entorno despejado de edificaciones. Tal como suele ser habitual, el crecimiento del núcleo urbano ha ido englobándolos en su trama, fundamentalmente en un tejido industrial o de equipamientos.

Titularidad
 Uso Actual
 Estado de conservación

**Ayuntamiento
 Cementerio
 Normal estado de conservación**

CO-POS-012**PABELLÓN MUNICIPAL DE DEPORTES****Interés Arquitectónico: 2****NIVEL IV**

PROVINCIA CÓRDOBA
 COMARCA Valle Medio del Guadalquivir
 MUNICIPIO Posadas
 REFERENCIA CATASTRAL 4665702UG1846N

PROTECCIÓN LEY 14/2007 -
 CAT. PLANEAMIENTO VIGENTE -
 CAT. PLANEAMIENTO TRAMIT -

-
 Titularidad
 Uso Actual
 Estado de conservación

**Ayuntamiento
 Educativo**

-

CO-POS-015**ESCUELA MIXTA (RIVERO DE POSADAS)****Interés Arquitectónico: 3****NIVEL II**

PROVINCIA CÓRDOBA
 COMARCA Valle Medio del Guadalquivir
 MUNICIPIO Posadas
 REFERENCIA CATASTRAL 1351202UG1815S

PROTECCIÓN LEY 14/2007 BCG por Disposición Adicional Sexta
 CAT. PLANEAMIENTO VIGENTE -
 CAT. PLANEAMIENTO TRAMIT -

Como la mayoría de los poblados de colonización, este asentamiento, levantado en 1953 según trazado del arquitecto Francisco Giménez de la Cruz, se estructura formando una retícula. En el centro, la plaza, en cuyo entorno se ubica la iglesia y su torre que se convierte en referente visual y las escuelas en la parcela colindante.

Titularidad
 Uso Actual
 Estado de conservación

**Ayuntamiento
 Educativo**
Normal estado de conservación

MUNICIPIO POZOBLANCO

Parece ser que el origen de esta población está en el asentamiento de un grupo de pastores que huían de la peste negra que assolaba la villa de Pedroche en el siglo XIV. Con el tiempo fue una de las Siete Villas de los Pedroches y villa de realengo excepto en los años que perteneció, junto al resto de las siete villas, al marquesado de El Carpio. Su creciente prosperidad la convirtió en capital de estas Siete Villas y de la zona norte del reino de Córdoba, obteniendo en 1928 el título de ciudad de manos de Alfonso XIII y, finalmente, en 1971 se convierte en cabeza comarcal. El núcleo urbano se sitúa al noroeste de su alargado término municipal, con un conjunto histórico de forma circular y una estructura radial que parte de un centro que coincide con la posición del Ayuntamiento, con el mercado y a iglesia en un primer círculo. En su expansión incorpora tres pequeñas colinas, la de San Antonio, la de San Sebastián y la de San Gregorio, conformándose en el límite una amplia avenida ajard

CO-POZ-001 CASA CONSISTORIAL

PROVINCIA CÓRDOBA
COMARCA Los Pedroches
MUNICIPIO Pozoblanco
REFERENCIA CATASTRAL 8694601UH3489S
PROTECCIÓN LEY 14/2007 BCG por Disposición Adicional Sexta
CAT. PLANEAMIENTO VIGENTE -
CAT. PLANEAMIENTO TRAMIT -

Interés Arquitectónico: 4**NIVEL I**

Construido en 1887, es obra del que fuera arquitecto municipal, Pedro Alonso. De planta rectangular, se organiza según un esquema simétrico con acceso en el eje, gran vestíbulo y escalera al fondo, tras una arquería de columnas de mármol. Actualmente engloba, además, alguna de las parcela colindantes. (Ver ficha reducida)

Titularidad
Uso Actual
Estado de conservación

**Ayuntamiento
Administrativo
Buen estado de conservación**

CO-POZ-002 CASA DE LA JUVENTUD

PROVINCIA CÓRDOBA
COMARCA Los Pedroches
MUNICIPIO Pozoblanco
REFERENCIA CATASTRAL 8595904UH3489N
PROTECCIÓN LEY 14/2007 -
CAT. PLANEAMIENTO VIGENTE -
CAT. PLANEAMIENTO TRAMIT -

Interés Arquitectónico: 2**NIVEL IV**

Titularidad
Uso Actual
Estado de conservación

**Ayuntamiento
Sociocultural
-**

CO-POZ-003 MERCADO DE ABASTOS

PROVINCIA CÓRDOBA
COMARCA Los Pedroches
MUNICIPIO Pozoblanco
REFERENCIA CATASTRAL 8895201UH3489N
PROTECCIÓN LEY 14/2007 BCG por Disposición Adicional Sexta
CAT. PLANEAMIENTO VIGENTE -
CAT. PLANEAMIENTO TRAMIT -

Interés Arquitectónico: 4**NIVEL II**

Edificio de una planta, exento y de grandes dimensiones, que se conforma mediante una crujía perimetral de puestos y una galería previa porticada que se abría, originalmente, a un patio central abierto. Con acceso por los cuatro frentes, presenta una alzado principal por uno de sus lados más cortos. Actualmente está pendiente de reformas.

Titularidad
Uso Actual
Estado de conservación

**Ayuntamiento
Comercial
Normal estado de conservación**

CO-POZ-004**COLEGIO PÚBLICO MANUEL CANO DAMIÁN****Interés Arquitectónico: 3****NIVEL II**

PROVINCIA CÓRDOBA
 COMARCA Los Pedroches
 MUNICIPIO Pozoblanco
 REFERENCIA CATASTRAL 8294801UH3489S

PROTECCIÓN LEY 14/2007 Sin protección
 CAT. PLANEAMIENTO VIGENTE -
 CAT. PLANEAMIENTO TRAMIT -

De planta rotunda, es un edificio lineal que se retranquea de la fachada, formando una L que encierra un patio interior. De dos plantas y cubierta a dos aguas, este colegio se ajusta en características constructivas y formales a los que se construyen en el periodo de Regiones Devastadas. La alineación a la calle se cierra con un vallado permeable.

Titularidad
 Uso Actual
 Estado de conservación

**Ayuntamiento
 Educativo
 Normal estado de conservación**

CO-POZ-005**CASA DE LA VIGA. ESPACIO CULTURAL****Interés Arquitectónico: 4****NIVEL II**

PROVINCIA CÓRDOBA
 COMARCA Los Pedroches
 MUNICIPIO Pozoblanco
 REFERENCIA CATASTRAL 8692301UH3489S

PROTECCIÓN LEY 14/2007 BCG por Disposición Adicional Sexta
 CAT. PLANEAMIENTO VIGENTE -
 CAT. PLANEAMIENTO TRAMIT -

La historia local considera esta casa junto al Pozo Viejo, la construcción más antigua de Pozoblanco. Su nombre se debe a la enorme viga de encina que sustenta una de las crujeas. En tiempos albergó una posada y todavía se conserva en el patio todavía la tradicional pila de granito con el pozo de barro cocido. Hoy se destina a actos culturales.

Titularidad
 Uso Actual
 Estado de conservación

**Ayuntamiento
 Cultural
 Buen estado de conservación**

CO-POZ-006**CÍRCULO DE BELLAS ARTES****Interés Arquitectónico: 2****NIVEL IV**

PROVINCIA CÓRDOBA
 COMARCA Los Pedroches
 MUNICIPIO Pozoblanco
 REFERENCIA CATASTRAL 8992504UH3489S

PROTECCIÓN LEY 14/2007 -
 CAT. PLANEAMIENTO VIGENTE -
 CAT. PLANEAMIENTO TRAMIT -

Titularidad
 Uso Actual
 Estado de conservación

**Ayuntamiento
 Cultural
 -**

CO-POZ-007**PLAZA DE TOROS****Interés Arquitectónico: 4****NIVEL II**

PROVINCIA CÓRDOBA
 COMARCA Los Pedroches
 MUNICIPIO Pozoblanco
 REFERENCIA CATASTRAL 8689624UH3488N

PROTECCIÓN LEY 14/2007 BCG por Disposición Adicional Sexta
 CAT. PLANEAMIENTO VIGENTE -
 CAT. PLANEAMIENTO TRAMIT -

Conocida como el Coso de los Llanos, esta plaza, parcialmente excavada en la roca, se inaugura en 1912. Originalmente, los muros de piedra enclavada sostenían el graderío y delimitaban sus dependencias: caballerizas, toriles, etc. En 2001 se remodela ampliándose su capacidad y dotándola de una imagen exterior muy desafortunada.

Titularidad
 Uso Actual
 Estado de conservación

**Ayuntamiento
 De ocio / espectáculo
 Buen estado de conservación**

CO-POZ-008**CEMENTERIO****Interés Arquitectónico: 4****NIVEL II**

PROVINCIA CÓRDOBA
 COMARCA Los Pedroches
 MUNICIPIO Pozoblanco
 REFERENCIA CATASTRAL 9401210UH3590S

PROTECCIÓN LEY 14/2007 BCG por Disposición Adicional Sexta
 CAT. PLANEAMIENTO VIGENTE -
 CAT. PLANEAMIENTO TRAMIT -

Este interesante cementerio se encuentra cada vez más cerca del núcleo urbano. De trazado rectangular, se consta de varios recintos que se han ido ampliando hacia atrás. Un primer patio abierto con enterramientos de suelo y los posteriores con pandas de nichos con pórtico previo. Todo ello precedido por la capilla de piedra que conforma el acceso.

Titularidad
 Uso Actual
 Estado de conservación

**Ayuntamiento
 Cementerio
 Buen estado de conservación**

CO-POZ-009**CENTRO DE MUJER Y SERVICIOS SOCIALES****Interés Arquitectónico: 2****NIVEL IV**

PROVINCIA CÓRDOBA
 COMARCA Los Pedroches
 MUNICIPIO Pozoblanco
 REFERENCIA CATASTRAL 8404212UH3580S0

PROTECCIÓN LEY 14/2007 -
 CAT. PLANEAMIENTO VIGENTE -
 CAT. PLANEAMIENTO TRAMIT -

Titularidad
 Uso Actual
 Estado de conservación

**Ayuntamiento
 Sociocultural
 -**

CO-POZ-D01**PARQUE DE BOMBEROS****Interés Arquitectónico: 4****NIVEL II**

PROVINCIA CÓRDOBA
 COMARCA Los Pedroches
 MUNICIPIO Pozoblanco
 REFERENCIA CATASTRAL 7097401UH3479N

PROTECCIÓN LEY 14/2007 BCG por Disposición Adicional Sexta
 CAT. PLANEAMIENTO VIGENTE -
 CAT. PLANEAMIENTO TRAMIT -

A las afueras de la población, en la carretera que conecta con Alcaracejos y en un terreno elevado se localiza esta instalación que destaca por la marcada horizontalidad de sus muros de ladrillo visto rojo, rematados por aleros de hormigón que contrasta con la verticalidad de la torre que se dispone al otro lado del acceso.

Titularidad
 Uso Actual
 Estado de conservación

**Ayuntamiento
 Servicios
 Buen estado de conservación**

MUNICIPIO**PRIEGO DE CÓRDOBA**

El núcleo urbano se asienta sobre una meseta que domina la vega del río Salado, siendo el origen de la población la fortaleza islámica que se levanta sobre el Tajo del Adarve, un escarpe que se convierte en el mirador de la vega y el límite norte de la Villa que se asienta en torno al castillo con una trama de calles estrechas y quebradas. Hacia el norte se sitúan las Carnicerías Reales y más abajo, en el adarve, el antiguo Molino de Castilla, futuro museo arqueológico. La ciudad se va extendiendo hacia el suroeste, con calles más amplias, manzanas de mayores dimensiones y casas señoriales, de tres plantas, algunas de ellas adaptadas hoy a museo, o integradas en la oferta cultural de la ciudad. A mediados del siglo XX el poder civil ocupa una posición destacada en la plaza de la Constitución, donde se sitúan las Casas Consistoriales, convirtiéndose esta zona en el centro de la vida social y aglutinando los principales edificios.

CO-PRI-001**PALACIO MUNICIPAL. AYUNTAMIENTO****Interés Arquitectónico: 4****NIVEL I**

| | |
|---------------------------|-------------------------------------|
| PROVINCIA | CÓRDOBA |
| COMARCA | Subbética |
| MUNICIPIO | Priego de Córdoba |
| REFERENCIA CATASTRAL | 4344601UG9444S |
| PROTECCIÓN LEY 14/2007 | BCG por Disposición Adicional Sexta |
| CAT. PLANEAMIENTO VIGENTE | Protección Estructural |
| CAT. PLANEAMIENTO TRAMIT | - |

El edificio data de mediados del siglo XX y se levanta en la plaza de la Constitución, el centro neurálgico de la población, proyectado por José Rebollo Dicenta que plantea un edificio organizado en torno a un espacio central. Su formalización arquitectónica remite a esquemas compositivos academicistas. (Ver ficha reducida)

Titularidad
Uso Actual
Estado de conservación

**Ayuntamiento
Administrativo
Normal estado de conservación**

CO-PRI-002**MUSEO ADOLFO LOZANO SIDRO****Interés Arquitectónico: 4****NIVEL II**

| | |
|---------------------------|-------------------------------------|
| PROVINCIA | CÓRDOBA |
| COMARCA | Subbética |
| MUNICIPIO | Priego de Córdoba |
| REFERENCIA CATASTRAL | 4143414UG9444S |
| PROTECCIÓN LEY 14/2007 | BCG por Disposición Adicional Sexta |
| CAT. PLANEAMIENTO VIGENTE | - |
| CAT. PLANEAMIENTO TRAMIT | - |

Inaugurado en 1999, este museo se instala en la casa de la familia Calvo Lozano, donde vivió el pintor y que fue donada al Ayuntamiento en 1985 mostrándose además de las pinturas, su taller. Es una casa patio con jardín trasero donde se han construidos, en sendos laterales, dos salas expositivas. Acoge también espacios formativos.

Titularidad
Uso Actual
Estado de conservación

**Ayuntamiento
Cultural
Buen estado de conservación**

CO-PRI-003**MERCADO DE ABASTOS****Interés Arquitectónico: 2****NIVEL IV**

| | |
|---------------------------|-------------------|
| PROVINCIA | CÓRDOBA |
| COMARCA | Subbética |
| MUNICIPIO | Priego de Córdoba |
| REFERENCIA CATASTRAL | 4445104UG9444N |
| PROTECCIÓN LEY 14/2007 | - |
| CAT. PLANEAMIENTO VIGENTE | - |
| CAT. PLANEAMIENTO TRAMIT | - |

Titularidad
Uso Actual
Estado de conservación

**Ayuntamiento
Comercial
-**

CO-PRI-004**TEATRO VICTORIA**

PROVINCIA CÓRDOBA
COMARCA Subbética
MUNICIPIO Priego de Córdoba
REFERENCIA CATASTRAL 4343125UG9444S

PROTECCIÓN LEY 14/2007 Sin protección
CAT. PLANEAMIENTO VIGENTE -
CAT. PLANEAMIENTO TRAMIT -

Interés Arquitectónico: 3**NIVEL II**

La gran volumetría de las construcciones que integran este espacio escénico, sala, escena, etc. quedan integradas en un caserío de calles estrechas, donde incluso el acceso tiene una escala modesta.

Titularidad
Uso Actual
Estado de conservación

Ayuntamiento
De ocio / espectáculo
Normal estado de conservación

CO-PRI-005**CASTILLO**

PROVINCIA CÓRDOBA
COMARCA Subbética
MUNICIPIO Priego de Córdoba
REFERENCIA CATASTRAL 4645617UG9444N

PROTECCIÓN LEY 14/2007 Bien de Interés Cultural (BIC) inscrito
CAT. PLANEAMIENTO VIGENTE -
CAT. PLANEAMIENTO TRAMIT -

Interés Arquitectónico: 5**NIVEL II**

Este recinto fortificado, de origen islámico, se sitúan en el centro del Conjunto Histórico del Barrio de la Vill, flanqueado por ocho torres y la Torre del Homenaje. Objeto de sucesivas campañas de rehabilitación, el Ayuntamiento está prácticamente culminando una operación en la que se podrá recorrer todo su perímetro exterior.

Titularidad
Uso Actual
Estado de conservación

Ayuntamiento
Cultural
Normal estado de conservación

CO-PRI-006**CARNICERÍAS REALES. ESPACIO CULTURAL**

PROVINCIA CÓRDOBA
COMARCA Subbética
MUNICIPIO Priego de Córdoba
REFERENCIA CATASTRAL 4646315UG9444N

PROTECCIÓN LEY 14/2007 BCG por Disposición Adicional Sexta
CAT. PLANEAMIENTO VIGENTE -
CAT. PLANEAMIENTO TRAMIT -

Interés Arquitectónico: 5**NIVEL II**

Este edificio, destinado a matadero y mercado, data de 1576-79 y se atribuye al arquitecto Francisco del Castillo. Es una construcción compacta, de planta cuadrada con torres en sus ángulos, patio columnado y galerías de arcos sobre columnas de piedra. Destaca escalera de piedra en espiral, en una esquina, y la portada del edificio.

Titularidad
Uso Actual
Estado de conservación

Ayuntamiento
Cultural
Normal estado de conservación

CO-PRI-007**ANTIGUO MOLINO DE CASTILLA**

PROVINCIA CÓRDOBA
COMARCA Subbética
MUNICIPIO Priego de Córdoba
REFERENCIA CATASTRAL 4646321UG9444N

PROTECCIÓN LEY 14/2007 BCG por Disposición Adicional Sexta
CAT. PLANEAMIENTO VIGENTE -
CAT. PLANEAMIENTO TRAMIT -

Interés Arquitectónico: 4**NIVEL II**

El Antigua Molino de Castilla, una impresionante estructura que se localiza a los pies del Castillo en la Ribera de los Molinos, es el edificio previsto para museo Arqueológico de Priego. Promovido junto a la Junta de Andalucía y con el proyecto redactado a la espera de licitación, se han tenido que llevar a cabo obras urgentes de consolidación.

Titularidad
Uso Actual
Estado de conservación

Ayuntamiento
En desuso
Muy degradado

CO-PRI-008**CASA MUSEO NICETO ALCALÁ-ZAMORA****Interés Arquitectónico: 3****NIVEL II**

PROVINCIA CÓRDOBA
 COMARCA Subbética
 MUNICIPIO Priego de Córdoba
 REFERENCIA CATASTRAL 4442225UG9444S

PROTECCIÓN LEY 14/2007 BCG por Disposición Adicional Sexta
 CAT. PLANEAMIENTO VIGENTE -
 CAT. PLANEAMIENTO TRAMIT -

En esta casa solariega del s.XIX nació el Presidente de la República. Consta de tres plantas, con crujías paralelas a fachada y el acceso en un lateral que va incardinando el zaguán, la escalera, un patio y a continuación un porche hacia el jardín donde, en una nave que se abre a la calle trasera, se ha formalizado una sala de exposiciones.

Titularidad
 Uso Actual
 Estado de conservación

Ayuntamiento Cultural
Buen estado de conservación

CO-PRI-009**CASA DE LA CULTURA****Interés Arquitectónico: 5****NIVEL I**

PROVINCIA CÓRDOBA
 COMARCA Subbética
 MUNICIPIO Priego de Córdoba
 REFERENCIA CATASTRAL 4242715UG9444S

PROTECCIÓN LEY 14/2007 BCG por Disposición Adicional Sexta
 CAT. PLANEAMIENTO VIGENTE Protección Estructural
 CAT. PLANEAMIENTO TRAMIT -

Se inserta en una gran parcela de límites irregulares que se abre a dos calles, Río y Enmedio Palenque, ocupado también por otro edificio, de nueva planta destinado a Conservatorio. La Casa de la Cultura, de dos plantas, presenta su singular fachada en U a la calle Río destacando por su fábrica de ladrillo visto y los huecos verticales.

Titularidad
 Uso Actual
 Estado de conservación

Ayuntamiento Polivalente
Normal estado de conservación

CO-PRI-010**COLEGIO PÚBLICO CAMACHO MELENDO****Interés Arquitectónico: 2****NIVEL IV**

PROVINCIA CÓRDOBA
 COMARCA Subbética
 MUNICIPIO Priego de Córdoba
 REFERENCIA CATASTRAL 3944407UG9434S

PROTECCIÓN LEY 14/2007 -
 CAT. PLANEAMIENTO VIGENTE -
 CAT. PLANEAMIENTO TRAMIT -

-

Titularidad
 Uso Actual
 Estado de conservación

Ayuntamiento Educativo
 -

CO-PRI-011**CENTRO DE EDUCACIÓN DE ADULTOS****Interés Arquitectónico: 2****NIVEL IV**

PROVINCIA CÓRDOBA
 COMARCA Subbética
 MUNICIPIO Priego de Córdoba
 REFERENCIA CATASTRAL 3944419UG9434S

PROTECCIÓN LEY 14/2007 -
 CAT. PLANEAMIENTO VIGENTE -
 CAT. PLANEAMIENTO TRAMIT -

-

Titularidad
 Uso Actual
 Estado de conservación

Ayuntamiento Educativo
 -

CO-PRI-012**AGENCIA INSS****Interés Arquitectónico: 2****NIVEL IV**

PROVINCIA CÓRDOBA
 COMARCA Subbética
 MUNICIPIO Priego de Córdoba
 REFERENCIA CATASTRAL 3845601UG9434N

PROTECCIÓN LEY 14/2007 -
 CAT. PLANEAMIENTO VIGENTE -
 CAT. PLANEAMIENTO TRAMIT -

-
 Titularidad
 Uso Actual
 Estado de conservación

**Ayuntamiento
 Administrativo**

CO-PRI-013**ESTACIÓN DE AUTOBUSES Y POLICÍA LOCAL****Interés Arquitectónico: 2****NIVEL IV**

PROVINCIA CÓRDOBA
 COMARCA Subbética
 MUNICIPIO Priego de Córdoba
 REFERENCIA CATASTRAL 3744401UG9434S

PROTECCIÓN LEY 14/2007 -
 CAT. PLANEAMIENTO VIGENTE -
 CAT. PLANEAMIENTO TRAMIT -

-
 Titularidad
 Uso Actual
 Estado de conservación

**Ayuntamiento
 Administrativo**

CO-PRI-014**CEMENTERIO SANTO CRISTO****Interés Arquitectónico: 3****NIVEL II**

PROVINCIA CÓRDOBA
 COMARCA Subbética
 MUNICIPIO Priego de Córdoba
 REFERENCIA CATASTRAL 3848301UG9434N

PROTECCIÓN LEY 14/2007 BCG por Disposición Adicional Sexta
 CAT. PLANEAMIENTO VIGENTE -
 CAT. PLANEAMIENTO TRAMIT -

-
 Este recinto, de proporciones rectangulares, se sitúa al norte de la ciudad. Se organiza en torno a un eje central que se inicia en el acceso, una sencilla portada dentro de una cerca enjabelgada que conduce a un camino bordeado de arbolado de gran porte. En el conjunto destaca la Capilla de la Hermandad de la Caridad.

Titularidad
 Uso Actual
 Estado de conservación

**Ayuntamiento
 Cementerio
 Normal estado de conservación**

CO-PRI-015**PLAZA DE TOROS****Interés Arquitectónico: 5****NIVEL II**

PROVINCIA CÓRDOBA
 COMARCA Subbética
 MUNICIPIO Priego de Córdoba
 REFERENCIA CATASTRAL 3146106UG9434N

PROTECCIÓN LEY 14/2007 BCG por Disposición Adicional Sexta
 CAT. PLANEAMIENTO VIGENTE -
 CAT. PLANEAMIENTO TRAMIT -

Inaugurada en 1892, ubicado en el camino hacia Cabra, se construye parcialmente tallado en la roca. Originalmente rodeado de campos, hoy se encuentra prácticamente dentro de la trama urbana a la que presenta un muro ciego encalado. Su uso podría diversificarse si se resuelven los problemas de accesibilidad y evacuación.

Titularidad
 Uso Actual
 Estado de conservación

**Ayuntamiento
 De ocio / espectáculo
 Normal estado de conservación**

CO-PRI-016**COLEGIO PÚBLICO ÁNGEL CARRILLO****Interés Arquitectónico: 3****NIVEL II**

PROVINCIA CÓRDOBA
 COMARCA Subbética
 MUNICIPIO Priego de Córdoba
 REFERENCIA CATASTRAL 2846502UG9424N

PROTECCIÓN LEY 14/2007 Sin protección
 CAT. PLANEAMIENTO VIGENTE -
 CAT. PLANEAMIENTO TRAMIT -

Construcción en H, exenta, de 2 y 3 plantas y cubierta a dos aguas que ocupa una amplia parcela, en la periferia, en la ladera del cerro donde se instala la plaza de toros, y donde se produce una agrupación de una serie de centros docentes. Destaca la modulación y seriación de su estructura que queda plasmada en la fachada.

Titularidad
 Uso Actual
 Estado de conservación

**Ayuntamiento
 Educativo
 Normal estado de conservación**

CO-PRI-017**PABELLÓN DE LAS ARTES****Interés Arquitectónico: 2****NIVEL IV**

PROVINCIA CÓRDOBA
 COMARCA Subbética
 MUNICIPIO Priego de Córdoba
 REFERENCIA CATASTRAL 2848552UG9424N

PROTECCIÓN LEY 14/2007 -
 CAT. PLANEAMIENTO VIGENTE -
 CAT. PLANEAMIENTO TRAMIT -

Titularidad
 Uso Actual
 Estado de conservación

**Ayuntamiento
 Cultural
 -**

CO-PRI-018**CONSULTORIO MÉDICO (LA CONCEPCIÓN)****Interés Arquitectónico: 2****NIVEL IV**

PROVINCIA CÓRDOBA
 COMARCA Subbética
 MUNICIPIO Priego de Córdoba
 REFERENCIA CATASTRAL 8057601UG9485N

PROTECCIÓN LEY 14/2007 -
 CAT. PLANEAMIENTO VIGENTE -
 CAT. PLANEAMIENTO TRAMIT -

Titularidad
 Uso Actual
 Estado de conservación

**Ayuntamiento
 Hospitalario
 -**

CO-PRI-019**COLEGIO PÚBLICO LA TIÑOSA (EL CASTELLAR)****Interés Arquitectónico: 3****NIVEL II**

PROVINCIA CÓRDOBA
 COMARCA Subbética
 MUNICIPIO Priego de Córdoba
 REFERENCIA CATASTRAL 14055A03600110

PROTECCIÓN LEY 14/2007 Sin protección
 CAT. PLANEAMIENTO VIGENTE -
 CAT. PLANEAMIENTO TRAMIT -

Forma parte del conjunto de "microescuelas" que se construyeron entre 1940-60, dentro un ambicioso programa de escolarización del medio rural que llevó a cabo la Diputación. Ésta, todavía en uso, se ubica junto a la iglesia en la aldea de El Castellar. Recientemente se ha sustituido la cubierta de fibrocemento por faldón de teja.

Titularidad
 Uso Actual
 Estado de conservación

**Ayuntamiento
 Educativo
 Normal estado de conservación**

CO-PRI-020**ENTIDAD LOCAL AUTÓNOMA (CASTIL DE CAMPOS)****Interés Arquitectónico: 2****NIVEL IV**

PROVINCIA CÓRDOBA
 COMARCA Subbética
 MUNICIPIO Priego de Córdoba
 REFERENCIA CATASTRAL 9201312UG9590S

PROTECCIÓN LEY 14/2007 -
 CAT. PLANEAMIENTO VIGENTE -
 CAT. PLANEAMIENTO TRAMIT -

-
 Titularidad
 Uso Actual
 Estado de conservación

**Ayuntamiento
 Administrativo**

CO-PRI-021**VIVIENDA DE MAESTROS (EL CAÑUELO)****Interés Arquitectónico: 3****NIVEL II**

PROVINCIA CÓRDOBA
 COMARCA Subbética
 MUNICIPIO Priego de Córdoba
 REFERENCIA CATASTRAL 7217503UG9571N

PROTECCIÓN LEY 14/2007 Sin protección
 CAT. PLANEAMIENTO VIGENTE -
 CAT. PLANEAMIENTO TRAMIT -

A las afueras de una pequeña pedanía se conserva este módulo de “microescuelas” contiguas a las “viviendas de maestro”, funcionando actualmente el conjunto como colegio rural. Su construcción se enmarca dentro del intenso programa de escolarización del medio rural que se llevó a cabo por la Diputación entre 1940-60.

Titularidad
 Uso Actual
 Estado de conservación

**Ayuntamiento
 Educativo
 Normal estado de conservación**

CO-PRI-022**MICROESCUELAS (EL CAÑUELO)****Interés Arquitectónico: 2****NIVEL IV**

PROVINCIA CÓRDOBA
 COMARCA Subbética
 MUNICIPIO Priego de Córdoba
 REFERENCIA CATASTRAL 7217503UG9571N

PROTECCIÓN LEY 14/2007 -
 CAT. PLANEAMIENTO VIGENTE -
 CAT. PLANEAMIENTO TRAMIT -

-
 Titularidad
 Uso Actual
 Estado de conservación

**Ayuntamiento
 Educativo**

CO-PRI-023**SANTUARIO (LAS LAGUNILLAS)****Interés Arquitectónico: 3****NIVEL II**

PROVINCIA CÓRDOBA
 COMARCA Subbética
 MUNICIPIO Priego de Córdoba
 REFERENCIA CATASTRAL 9452201UG8395S

PROTECCIÓN LEY 14/2007 Sin protección
 CAT. PLANEAMIENTO VIGENTE -
 CAT. PLANEAMIENTO TRAMIT -

Esta pequeña torre construida con mampostería de piedra se sitúa en la pequeña pedanía de las Lagunillas, a los pies de la carretera principal, No se conoce su datación y actualmente alberga una capilla.

Titularidad
 Uso Actual
 Estado de conservación

**Ayuntamiento
 Religioso
 Normal estado de conservación**

CO-PRI-024**CEMENTERIO (LAS LAGUNILLAS)****Interés Arquitectónico: 2****NIVEL IV**

PROVINCIA CÓRDOBA
 COMARCA Subbética
 MUNICIPIO Priego de Córdoba
 REFERENCIA CATASTRAL 14055A05000858

PROTECCIÓN LEY 14/2007 -
 CAT. PLANEAMIENTO VIGENTE -
 CAT. PLANEAMIENTO TRAMIT -

-
 Titularidad
 Uso Actual
 Estado de conservación

**Ayuntamiento
 Cementerio**

CO-PRI-025**ESCUELA PÚBLICA (CAMPO NUBES)****Interés Arquitectónico: 3****NIVEL II**

PROVINCIA CÓRDOBA
 COMARCA Subbética
 MUNICIPIO Priego de Córdoba
 REFERENCIA CATASTRAL 7459102UG9576S

PROTECCIÓN LEY 14/2007 Sin protección
 CAT. PLANEAMIENTO VIGENTE -
 CAT. PLANEAMIENTO TRAMIT -

Este módulo de unas antiguas microescuelas, ubicado en una pequeña pedanía de Priego es una muestra del intenso programa de escolarización que se llevó a cabo por la Diputación entre 1940-60. Actualmente sin uso, podría destinarse, como en casos similares, a centro de barrio, sede asociaciones, etc.

Titularidad
 Uso Actual
 Estado de conservación

**Ayuntamiento
 En desuso
 Normal estado de conservación**

MUNICIPIO**PUENTE GENIL**

Puente Genil es fruto de la unión de dos poblaciones, Puente de Don Gonzalo, en la margen cordobesa y Miragenil en la sevillana, convirtiéndose en Puente Genil tras un decreto de 1834, de la reina María Cristina por la que se unían ambas villas. La comunicación entre ambas poblaciones se establecía a través del puente, inicialmente de Hernán Ruiz, aunque sus trazas actuales obedecen al ingeniero francés Leopoldo Lemoniez que lo ejecuta en 1.874. Un personaje fundamental en la industrialización de Puente Genil, responsable de la construcción de tantas fábricas ligadas a la industria agroalimentaria que van a caracterizar fuertemente el paisaje de esta población, con un emplazamiento próximo en principio al trazado del río como fuente de energía hidráulica y al ferrocarril indispensable para el transporte de mercancías. En este contexto, la cabecera del puente se convertirá en el espacio de relación de la población.

CO-PUG-001**CASA CONSISTORIAL**

PROVINCIA CÓRDOBA
COMARCA Campiña Sur
MUNICIPIO Puente Genil
REFERENCIA CATASTRAL 2695514UG4329N

PROTECCIÓN LEY 14/2007 Sin protección
CAT. PLANEAMIENTO VIGENTE -
CAT. PLANEAMIENTO TRAMIT -

Interés Arquitectónico: 3**NIVEL I**

Este edificio, de estilo historicista, se sitúa tangencialmente al espacio que se conforma en la cabecera del puente que constituye uno de los principales espacios de relación de la población y en cuyo entorno se ubica también la antigua fábrica de la Alianza. (Ver ficha reducida)

Titularidad
Uso Actual
Estado de conservación

**Ayuntamiento
Administrativo
Normal estado de conservación**

CO-PUG-002**HARINERA E HIDROELÉCTRICA LA ALIANZA**

PROVINCIA CÓRDOBA
COMARCA Campiña Sur
MUNICIPIO Puente Genil
REFERENCIA CATASTRAL 2694601UG4329S

PROTECCIÓN LEY 14/2007 Bien de Catalogación General inscrito individualmente
CAT. PLANEAMIENTO VIGENTE Edificio protegido Grado 1
CAT. PLANEAMIENTO TRAMIT -

Interés Arquitectónico: 5**NIVEL I**

Antigua y emblemática fábrica de harinas fusionada con hidroeléctrica, junto al río Genil, con un gran impacto visual en el entorno. Integrado por distintas construcciones, hay una pequeña parte del conjunto que acondicionado a museo y es visitable. (Ver ficha completa)

Titularidad
Uso Actual
Estado de conservación

**Ayuntamiento
En desuso
Degradado**

CO-PUG-003**HOSPITAL MUNICIPAL**

PROVINCIA CÓRDOBA
COMARCA Campiña Sur
MUNICIPIO Puente Genil
REFERENCIA CATASTRAL 2895311UG4329N

PROTECCIÓN LEY 14/2007 -
CAT. PLANEAMIENTO VIGENTE -
CAT. PLANEAMIENTO TRAMIT -

Interés Arquitectónico: 2**NIVEL IV**

-

Titularidad
Uso Actual
Estado de conservación

**Ayuntamiento
Hospitalario
-**

CO-PUG-004**CONVENTO DE LA VICTORIA . MUSEO HISTÓRICO****Interés Arquitectónico: 5****NIVEL II**

PROVINCIA CÓRDOBA
 COMARCA Campiña Sur
 MUNICIPIO Puente Genil
 REFERENCIA CATASTRAL 2698210UG4329N

PROTECCIÓN LEY 14/2007 BCG por Disposición Adicional Sexta
 CAT. PLANEAMIENTO VIGENTE -
 CAT. PLANEAMIENTO TRAMIT -

Este convento, conocido como “Los Frailes”, se funda en la segunda mitad del XVII. Desamortizado en 1822, la exclaustración definitiva se produjo en 1836. Organizado en torno a un patio porticado, el antiguo convento acogió distintos usos como residencia o escuelas, estando cedido actualmente al Ayuntamiento para su uso como museo.

Titularidad
 Uso Actual
 Estado de conservación

Cesión de uso Cultural
Buen estado de conservación

CO-PUG-005**GRUPO ESCOLAR RAMIRO DE MAEZTU****Interés Arquitectónico: 3****NIVEL II**

PROVINCIA CÓRDOBA
 COMARCA Campiña Sur
 MUNICIPIO Puente Genil
 REFERENCIA CATASTRAL 2489812UG4328N

PROTECCIÓN LEY 14/2007 Sin protección
 CAT. PLANEAMIENTO VIGENTE -
 CAT. PLANEAMIENTO TRAMIT -

Este grupo escolar se levanta en 1911 y se levanta en una de la barriadas periféricas, la de Miragenil. El edificio se conforma como una U, con una fachada lineal hacia la calle que estructura el barrio, desde donde se producen los accesos “niños/niñas”, abriéndose hacia atrás mediante una galería porticada al gran vacío interior.

Titularidad
 Uso Actual
 Estado de conservación

Ayuntamiento Educativo
Normal estado de conservación

CO-PUG-006**ESCUELA Y VIVIENDA (LA MINA)****Interés Arquitectónico: 2****NIVEL IV**

PROVINCIA CÓRDOBA
 COMARCA Campiña Sur
 MUNICIPIO Puente Genil
 REFERENCIA CATASTRAL 2245901UG4324N

PROTECCIÓN LEY 14/2007 -
 CAT. PLANEAMIENTO VIGENTE -
 CAT. PLANEAMIENTO TRAMIT -

-

Titularidad
 Uso Actual
 Estado de conservación

Ayuntamiento En desuso
 -

CO-PUG-007**TEATRO CIRCO****Interés Arquitectónico: 4****NIVEL II**

PROVINCIA CÓRDOBA
 COMARCA Campiña Sur
 MUNICIPIO Puente Genil
 REFERENCIA CATASTRAL 2398722UG4329N

PROTECCIÓN LEY 14/2007 BCG por Disposición Adicional Sexta
 CAT. PLANEAMIENTO VIGENTE -
 CAT. PLANEAMIENTO TRAMIT -

Este teatro proyectado por Rodrigo García Luque que contó con el asesoramiento del ingeniero francés Leopoldo Lemoniez, se inaugura en 1902. Es un volumen prismático, de planta rectangular y un esquema clásico de tres cuerpos: amplio hall con escalera, sala de espectadores y escenario. Se construye con muros de tapial y forjados de madera.

Titularidad
 Uso Actual
 Estado de conservación

Ayuntamiento De ocio / espectáculo
Buen estado de conservación

CO-PUG-008**ANTIGUO MATADERO****Interés Arquitectónico: 2****NIVEL IV**

PROVINCIA CÓRDOBA
 COMARCA Campiña Sur
 MUNICIPIO Puente Genil
 REFERENCIA CATASTRAL 3003701UG4430S

PROTECCIÓN LEY 14/2007 -
 CAT. PLANEAMIENTO VIGENTE -
 CAT. PLANEAMIENTO TRAMIT -

-
 Titularidad
 Uso Actual
 Estado de conservación

**Ayuntamiento
 En desuso**

CO-PUG-009**ANTIGUA FÁBRICA DE HARINAS EL CARMEN Y ORUJERA****Interés Arquitectónico: 5****NIVEL I**

PROVINCIA CÓRDOBA
 COMARCA Campiña Sur
 MUNICIPIO Puente Genil
 REFERENCIA CATASTRAL 4702201UG4440S

PROTECCIÓN LEY 14/2007 BCG por Disposición Adicional Sexta
 CAT. PLANEAMIENTO VIGENTE Edificio protegido Grado 1
 CAT. PLANEAMIENTO TRAMIT -

Se trata de una antigua fábrica de harinas que integra varios edificios. Una serie de naves, ya rehabilitadas donde se ubica SODEPO (Sociedad de Desarrollo de Puente Genil) y otra construcción de gran interés, pero abandonada. (Ver ficha completa)

Titularidad
 Uso Actual
 Estado de conservación

**Ayuntamiento
 En desuso
 Ruinoso**

CO-PUG-010**ESCUELAS (CAMPO REAL)****Interés Arquitectónico: 3****NIVEL II**

PROVINCIA CÓRDOBA
 COMARCA Campiña Sur
 MUNICIPIO Puente Genil
 REFERENCIA CATASTRAL 14056A01000037

PROTECCIÓN LEY 14/2007 Sin protección
 CAT. PLANEAMIENTO VIGENTE -
 CAT. PLANEAMIENTO TRAMIT -

En un paraje aislado y hoy prácticamente inaccesible, se sitúa esta Antigua Estación de Campo Real, inserta en el recorrido de la Vía Verde del Aceite cuyo trazado discurre por la desaparecida línea férrea Puente Genil-Linares. Sigue las pautas de los edificios ferroviarios ha sido cedido al Ayuntamiento por ADIF para su uso turístico.

Titularidad
 Uso Actual
 Estado de conservación

**Ayuntamiento
 En desuso
 Ruinoso**

CO-PUG-011**BIBLIOTECA PÚBLICA MUNICIPAL RICARDO MOLINA****Interés Arquitectónico: 3****NIVEL I**

PROVINCIA CÓRDOBA
 COMARCA Campiña Sur
 MUNICIPIO Puente Genil
 REFERENCIA CATASTRAL 3296507UG4339N

PROTECCIÓN LEY 14/2007 Sin protección
 CAT. PLANEAMIENTO VIGENTE -
 CAT. PLANEAMIENTO TRAMIT -

Se trata de un edificio exento, de nueva planta, con estructura de hormigón y cerramientos de fábrica de ladrillo visto que se ubica en una zona poco consolidada, junto a un parque, viviendas sociales y otros equipamientos. Se organiza en dos alas torno a una escalera circular rematada por un lucernario. (Ver ficha reducida)

Titularidad
 Uso Actual
 Estado de conservación

**Ayuntamiento
 Biblioteca
 Normal estado de conservación**

CO-PUG-012**CENTRO CÍVICO (CORDOBILLA)**

PROVINCIA CÓRDOBA
 COMARCA Campiña Sur
 MUNICIPIO Puente Genil
 REFERENCIA CATASTRAL 6963504UG4366S

PROTECCIÓN LEY 14/2007 BCG por Disposición Adicional Sexta
 CAT. PLANEAMIENTO VIGENTE -
 CAT. PLANEAMIENTO TRAMIT -

Interés Arquitectónico: 3**NIVEL I**

Dentro de la trama reticular que conforma el trazado urbano del poblado, el eje principal se curva ofreciendo perspectivas sesgadas al paisaje. La plaza, con soportales, está presidida por la iglesia, con el centro cívico formando parte de este conjunto porticado. (Ver ficha reducida)

Titularidad
 Uso Actual
 Estado de conservación

**Ayuntamiento
 Polivalente
 Normal estado de conservación**

CO-PUG-013**ESCUELAS (CORDOBILLA)**

PROVINCIA CÓRDOBA
 COMARCA Campiña Sur
 MUNICIPIO Puente Genil
 REFERENCIA CATASTRAL 7163401UG4376S

PROTECCIÓN LEY 14/2007 BCG por Disposición Adicional Sexta
 CAT. PLANEAMIENTO VIGENTE -
 CAT. PLANEAMIENTO TRAMIT -

Interés Arquitectónico: 3**NIVEL II**

Cordobilla es un poblado de colonización que se construye en 1964 con proyecto de Manuel Jiménez Varea, Manuel. Como la mayoría de estos conjuntos se organiza según una trama regular, en este caso con calles curvas que ofrecen perspectivas sesgadas del paisaje, con un ámbito central presidido por la iglesia en cuyo entorno se sitúan las escuelas.

Titularidad
 Uso Actual
 Estado de conservación

**Ayuntamiento
 Educativo
 Normal estado de conservación**

CO-PUG-014**CEMENTERIO MUNICIPAL**

PROVINCIA CÓRDOBA
 COMARCA Campiña Sur
 MUNICIPIO Puente Genil
 REFERENCIA CATASTRAL 14056A02900122

PROTECCIÓN LEY 14/2007 Sin protección
 CAT. PLANEAMIENTO VIGENTE -
 CAT. PLANEAMIENTO TRAMIT -

Interés Arquitectónico: 3**NIVEL II**

A las afueras de la población, en una zona en proceso de consolidación como zona industrial, se ubica este cementerio de planta rectangular y perfectamente organizado con una trama reticular en la que se distinguen las distintas fases y ampliaciones. Rodeado de una tapia enjabelgada cuenta con varios accesos.

Titularidad
 Uso Actual
 Estado de conservación

**Ayuntamiento
 Cementerio
 Normal estado de conservación**

CO-PUG-015**MICROESCUELA. CENTRO DE BARRIO (PALOMAR)**

PROVINCIA CÓRDOBA
 COMARCA Campiña Sur
 MUNICIPIO Puente Genil
 REFERENCIA CATASTRAL 4585301UG4348N

PROTECCIÓN LEY 14/2007 Sin protección
 CAT. PLANEAMIENTO VIGENTE -
 CAT. PLANEAMIENTO TRAMIT -

Interés Arquitectónico: 3**NIVEL II**

Formaba parte de un grupo de dos módulos de "microescuelas", el otro módulo recientemente demolido, ejecutadas por la Diputación con proyecto de Rafael de la Hoz. Hoy es el Hogar del Pensionista, básicamente un bar ligado al espacio público del entorno.

Titularidad
 Uso Actual
 Estado de conservación

**Ayuntamiento
 De ocio / espectáculo
 Buen estado de conservación**

CO-PUG-016**MERCADO DE ABASTOS****Interés Arquitectónico: 4****NIVEL II**

PROVINCIA CÓRDOBA
 COMARCA Campiña Sur
 MUNICIPIO Puente Genil
 REFERENCIA CATASTRAL 3397502UG4339N

PROTECCIÓN LEY 14/2007 BCG por Disposición Adicional Sexta
 CAT. PLANEAMIENTO VIGENTE -
 CAT. PLANEAMIENTO TRAMIT -

Edificio lineal, exento, a modo de nave con cubierta a dos aguas, pasillo central y puestos en los laterales. Iluminado por grandes huecos abiertos en la parte superior del muro de cerramiento. El tratamiento formal responde a la arquitectura historicista.

Titularidad
 Uso Actual
 Estado de conservación

**Ayuntamiento
 Comercial
 Normal estado de conservación**

CO-PUG-D01**PARQUE DE BOMBEROS****Interés Arquitectónico: 2****NIVEL IV**

PROVINCIA CÓRDOBA
 COMARCA Campiña Sur
 MUNICIPIO Puente Genil
 REFERENCIA CATASTRAL 6102610UG4460N

PROTECCIÓN LEY 14/2007 -
 CAT. PLANEAMIENTO VIGENTE -
 CAT. PLANEAMIENTO TRAMIT -

-

Titularidad
 Uso Actual
 Estado de conservación

**Ayuntamiento
 Servicios
 -**

MUNICIPIO

RAMBLA (LA)

El origen de la actual población, de reconocida tradición alfarera, se localizaría en torno al Castillo, al norte del núcleo histórico, del que hoy solo queda una de sus torres, de tales dimensiones hace pensar en un recinto importante. Al lado, la parroquia de la Asunción, probablemente edificada sobre una mezquita y, en la misma calle, principal vía de penetración y una una de las que estructuran la trama urbana, se abre la plaza de la Constitución donde se sitúan el Ayuntamiento, ocupando el edificio del antiguo Pósito, y el juzgado que por su emplazamiento y tratamiento formal bien podría haber sido en origen Casa Consistorial. En este mismo recorrido se ubican los restos del convento de la Consolación y al lado las naves de las Caballerizas Reales, un interesante edificio con una peculiar relación con el espacio público. El conjunto histórico se consolida hacia el sur, destacando hacia el este la extensa barriada de la "obra sindical del hogar".

CO-RAM-001**CASA CONSISTORIAL**

PROVINCIA CÓRDOBA
COMARCA Campiña Sur
MUNICIPIO Rambla (La)
REFERENCIA CATASTRAL 6239701UG4663N

PROTECCIÓN LEY 14/2007 Bien de Catalogación General inscrito individualmente
CAT. PLANEAMIENTO VIGENTE -
CAT. PLANEAMIENTO TRAMIT -

Interés Arquitectónico: 4**NIVEL I**

El Ayuntamiento ocupa lo que fuera el antiguo pósito, un edificio del s. XVIII (1789), de planta rectangular, tres naves y dos niveles más la cámara subterránea abovedada. Reconvertido en Ayuntamiento todavía es reconocible la potente estructura del pósito y algunos de los elementos característicos asociados a esta tipología. (Ver ficha reducida)

Titularidad
Uso Actual
Estado de conservación

**Ayuntamiento
Administrativo
Normal estado de conservación**

CO-RAM-002**TORRE DEL CASTILLO-MUSEO DE LA CERÁMICA**

PROVINCIA CÓRDOBA
COMARCA Campiña Sur
MUNICIPIO Rambla (La)
REFERENCIA CATASTRAL 6540230UG4664S

PROTECCIÓN LEY 14/2007 Bien de Interés Cultural (BIC) inscrito
CAT. PLANEAMIENTO VIGENTE -
CAT. PLANEAMIENTO TRAMIT -

Interés Arquitectónico: 5**NIVEL II**

De planta cuadrada y grandes dimensiones, es el único elemento que permanece de lo que sería un Castillo de grandes dimensiones, datable entre los siglos XIII y XV. Construida con muros de argamasa y esquinas de ladrillo, solo se conservan dos de sus plantas. Hoy forma parte del Museo de Cerámica.

Titularidad
Uso Actual
Estado de conservación

**Ayuntamiento
Cultural
Normal estado de conservación**

CO-RAM-003**CASA DE LA CULTURA-GUARDERIA ALCALDE DIEGO LEÓN**

PROVINCIA CÓRDOBA
COMARCA Campiña Sur
MUNICIPIO Rambla (La)
REFERENCIA CATASTRAL 6639302UG4663N

PROTECCIÓN LEY 14/2007 Sin protección
CAT. PLANEAMIENTO VIGENTE -
CAT. PLANEAMIENTO TRAMIT -

Interés Arquitectónico: 4**NIVEL I**

Dentro del conjunto histórico más reducido, en el entorno del Ayuntamiento y el Paseo de España, se localiza este complejo polivalente, con funciones segregadas por nivel y zona, que ocupa la mitad de una manzana con una planta en U que se abre hacia la plaza del Convento. (Ver ficha reducida)

Titularidad
Uso Actual
Estado de conservación

**Ayuntamiento
Polivalente
Normal estado de conservación**

CO-RAM-004**ASOCIACIÓN DE DISCAPACITADOS****Interés Arquitectónico: 2****NIVEL IV**

PROVINCIA CÓRDOBA
 COMARCA Campiña Sur
 MUNICIPIO Rambla (La)
 REFERENCIA CATASTRAL 6437809UG4663N

PROTECCIÓN LEY 14/2007 -
 CAT. PLANEAMIENTO VIGENTE -
 CAT. PLANEAMIENTO TRAMIT -

-
 Titularidad
 Uso Actual
 Estado de conservación

**Ayuntamiento
 Asistencial**

CO-RAM-005**COLEGIO EDUCACIÓN DE ADULTOS****Interés Arquitectónico: 2****NIVEL IV**

PROVINCIA CÓRDOBA
 COMARCA Campiña Sur
 MUNICIPIO Rambla (La)
 REFERENCIA CATASTRAL 6740324UG4664S

PROTECCIÓN LEY 14/2007 -
 CAT. PLANEAMIENTO VIGENTE -
 CAT. PLANEAMIENTO TRAMIT -

-
 Titularidad
 Uso Actual
 Estado de conservación

**Ayuntamiento
 Educativo**

CO-RAM-006**TORRE DE LAS MONJAS****Interés Arquitectónico: 5****NIVEL II**

PROVINCIA CÓRDOBA
 COMARCA Campiña Sur
 MUNICIPIO Rambla (La)
 REFERENCIA CATASTRAL 6742807UG4664S

PROTECCIÓN LEY 14/2007 BCG por Disposición Adicional Sexta
 CAT. PLANEAMIENTO VIGENTE -
 CAT. PLANEAMIENTO TRAMIT -

Esta torre de gran esbeltez y planta cuadrada data de la primera mitad del siglo XVII. Perteneció al Convento de Santo Domingo del que sólo quedan algunos vestigios. Es de ladrillo con un primer cuerpo ciego y un segundo de campanas con doble arquería sobre el que se levanta otro octogonal con cuatro arcos rematado con un chapitel de cuatro cascos.

Titularidad
 Uso Actual
 Estado de conservación

**Ayuntamiento
 Cultural**

CO-RAM-007**EDIFICIO POLIVALENTE. ANTIGUAS CABALLERIZAS****Interés Arquitectónico: 4****NIVEL I**

PROVINCIA CÓRDOBA
 COMARCA Campiña Sur
 MUNICIPIO Rambla (La)
 REFERENCIA CATASTRAL 6742806UG4664S

PROTECCIÓN LEY 14/2007 Sin protección
 CAT. PLANEAMIENTO VIGENTE -
 CAT. PLANEAMIENTO TRAMIT -

Estas antiguas Caballerizas Reales conformadas por una construcción en L a las que se accede desde una plaza interior a la que se ingresa a través de un pasaje, es donde se celebra la Exposición Anual y Concurso Internacional de cerámica de la Rambla. El Ayuntamiento contempla su adecuación a espacio polivalente. (Ver ficha completa)

Titularidad
 Uso Actual
 Estado de conservación

**Ayuntamiento
 Polivalente
 Degradado**

CO-RAM-008**SILOS****Interés Arquitectónico: 3****NIVEL II**

PROVINCIA CÓRDOBA
 COMARCA Campiña Sur
 MUNICIPIO Rambla (La)
 REFERENCIA CATASTRAL 6942202UG4664S

PROTECCIÓN LEY 14/2007 Sin protección
 CAT. PLANEAMIENTO VIGENTE -
 CAT. PLANEAMIENTO TRAMIT -

Ubicado en la periferia de la población, en una zona industrial y junto a las impresionantes estructuras de la Electro-Harinera San Lorenzo, se localiza este silo, hoy en desuso y utilizado por el Ayuntamiento como almacén de materiales y vehículos.

Titularidad
 Uso Actual
 Estado de conservación

**Cesión de uso
 En desuso
 Degradado**

CO-RAM-009**C.P. CRUZ VERDE****Interés Arquitectónico: 3****NIVEL II**

PROVINCIA CÓRDOBA
 COMARCA Campiña Sur
 MUNICIPIO Rambla (La)
 REFERENCIA CATASTRAL 6938938UG4663N

PROTECCIÓN LEY 14/2007 Sin protección
 CAT. PLANEAMIENTO VIGENTE -
 CAT. PLANEAMIENTO TRAMIT -

Este colegio público está integrado por tres módulos de dos plantas, paralelos a fachada, que se ajustan al tipo de las conocidas como “escuelas Marchena”, edificios que siguen los parámetros arquitectónicos y formales marcados por las conocidas “microescuelas”.

Titularidad
 Uso Actual
 Estado de conservación

**Ayuntamiento
 Educativo
 Normal estado de conservación**

CO-RAM-010**COLEGIO PÚBLICO ALFAR****Interés Arquitectónico: 2****NIVEL IV**

PROVINCIA CÓRDOBA
 COMARCA Campiña Sur
 MUNICIPIO Rambla (La)
 REFERENCIA CATASTRAL 6835201UG4663N

PROTECCIÓN LEY 14/2007 -
 CAT. PLANEAMIENTO VIGENTE -
 CAT. PLANEAMIENTO TRAMIT -

-

Titularidad
 Uso Actual
 Estado de conservación

**Ayuntamiento
 Educativo
 -**

CO-RAM-011**I.E.M PROFESOR TIERNO GAL****Interés Arquitectónico: 2****NIVEL IV**

PROVINCIA CÓRDOBA
 COMARCA Campiña Sur
 MUNICIPIO Rambla (La)
 REFERENCIA CATASTRAL 6334601UG4663N

PROTECCIÓN LEY 14/2007 -
 CAT. PLANEAMIENTO VIGENTE -
 CAT. PLANEAMIENTO TRAMIT -

-

Titularidad
 Uso Actual
 Estado de conservación

**Ayuntamiento
 Educativo
 -**

CO-RAM-012**CASA DE MÁQUINAS**

PROVINCIA CÓRDOBA
 COMARCA Campiña Sur
 MUNICIPIO Rambla (La)
 REFERENCIA CATASTRAL 7342701UG4674S

PROTECCIÓN LEY 14/2007 Sin protección
 CAT. PLANEAMIENTO VIGENTE -
 CAT. PLANEAMIENTO TRAMIT -

Interés Arquitectónico: 3**NIVEL I**

Es un pequeño pabellón exento, originalmente ligado a la instalación de bombeo de agua de la población. De hecho en su entorno se pueden observar todavía unos depósitos de agua semienterrados que hoy funcionan como depósitos auxiliares. El edificio es ahora centro de recepción. (Ver ficha reducida)

Titularidad
 Uso Actual
 Estado de conservación

**Ayuntamiento
 Sociocultural
 Buen estado de conservación**

CO-RAM-013**CEMENTERIO MUNICIPAL**

PROVINCIA CÓRDOBA
 COMARCA Campiña Sur
 MUNICIPIO Rambla (La)
 REFERENCIA CATASTRAL 14057A01800082

PROTECCIÓN LEY 14/2007 Sin protección
 CAT. PLANEAMIENTO VIGENTE -
 CAT. PLANEAMIENTO TRAMIT -

Interés Arquitectónico: 3**NIVEL II**

Situado al norte de la población, junto a la carretera a Fernán Núñez, a este recinto de planta cuadrada, se accede desde un espacio previo y un conjunto de construcciones que incluyen y amplio porche de ingreso. Interiormente se estructura en una serie de recintos cerrados comunicados por pasajes.

Titularidad
 Uso Actual
 Estado de conservación

**Ayuntamiento
 Cementerio
 Normal estado de conservación**

CO-RAM-014**JUZGADO DE PAZ**

PROVINCIA CÓRDOBA
 COMARCA Campiña Sur
 MUNICIPIO Rambla (La)
 REFERENCIA CATASTRAL 6439821UG4663N

PROTECCIÓN LEY 14/2007 Sin protección
 CAT. PLANEAMIENTO VIGENTE -
 CAT. PLANEAMIENTO TRAMIT -

Interés Arquitectónico: 3**NIVEL I**

Se sitúa en la plaza de la Constitución, uno de los espacios públicos más significativos del conjunto histórico junto al Ayuntamiento, instalado en lo que fuera el antiguo Pósito. Precisamente se baraja la hipótesis de que ésta fuera la sede del anterior consistorio, dado su emplazamiento y soluciones formales adoptadas. (Ver ficha reducida)

Titularidad
 Uso Actual
 Estado de conservación

**Ayuntamiento
 Administrativo
 Normal estado de conservación**

MUNICIPIO

RUTE

La población se asienta en las faldas de la sierra de Rute, el sector meridional del conjunto montañoso Horconera-Rute. La primera población, conocida como Rute el Viejo, se agrupaba en torno al castillo que se levanta en una de sus estribaciones y del que todavía quedan algunos restos. Sin embargo, la ciudad que hoy conocemos es la que se consolida en el siglo XVI, cuando traslada su emplazamiento a terrenos menos escarpados. Dentro de la trama urbana con calles en pendiente, el Ayuntamiento y la Iglesia ocupan las posiciones más elevadas con un esquema de calles longitudinales y manzanas alargadas. El mercado que se recogía en el inventario anterior ha sido demolido, levantándose en su lugar un edificio que aglutina diversas funciones y de escaso interés arquitectónico. En el mismo trazado, incluso la misma manzana que el Ayuntamiento, se sitúa el antiguo edificio de la Cámara Agraria, probablemente de origen residencial y más arriba un antiguo hospital.

CO-RUT-001**CASA CONSISTORIAL**

| | |
|---------------------------|-------------------------------------|
| PROVINCIA | CÓRDOBA |
| COMARCA | Subbética |
| MUNICIPIO | Rute |
| REFERENCIA CATASTRAL | 8521805UG7382S |
| PROTECCIÓN LEY 14/2007 | BCG por Disposición Adicional Sexta |
| CAT. PLANEAMIENTO VIGENTE | Protección Integral (I-04) |
| CAT. PLANEAMIENTO TRAMIT | - |

Interés Arquitectónico: 3**NIVEL I**

Dentro de la trama urbana de Rute, el Ayuntamiento se sitúa en una de las posiciones más elevadas, ocupando una parcela en esquina. Aunque no se conozca su datación precisa, pudiera ser de finales del XIX, principios del XX. Actualmente está en proceso de reforma con objeto de mejorar su funcionalidad y eficiencia energética. (Ver ficha reducida)

Titularidad
 Uso Actual
 Estado de conservación

**Ayuntamiento
 Administrativo
 Degradado**

CO-RUT-002**EDIFICIO ALCALDE LEONCIO RODRÍGUEZ**

| | |
|---------------------------|----------------|
| PROVINCIA | CÓRDOBA |
| COMARCA | Subbética |
| MUNICIPIO | Rute |
| REFERENCIA CATASTRAL | 8720224UG7382S |
| PROTECCIÓN LEY 14/2007 | - |
| CAT. PLANEAMIENTO VIGENTE | - |
| CAT. PLANEAMIENTO TRAMIT | - |

Interés Arquitectónico: 2**NIVEL IV**

-

Titularidad
 Uso Actual
 Estado de conservación

**Ayuntamiento
 Sociocultural**

-

CO-RUT-003**EDIFICIO CÁMARA AGRARIA**

| | |
|---------------------------|-------------------------------------|
| PROVINCIA | CÓRDOBA |
| COMARCA | Subbética |
| MUNICIPIO | Rute |
| REFERENCIA CATASTRAL | 8521816UG7382S |
| PROTECCIÓN LEY 14/2007 | BCG por Disposición Adicional Sexta |
| CAT. PLANEAMIENTO VIGENTE | Protección Estructural |
| CAT. PLANEAMIENTO TRAMIT | - |

Interés Arquitectónico: 3**NIVEL I**

Situado en el conjunto histórico, este edificio de tres plantas, antigua cámara agraria, presenta un alzado que se escalona por la pendiente de la calle y consta de dos crujías paralelas a fachada y patio lateral de dimensiones regulares. En estado ruinoso, el Ayuntamiento tiene previsto destinarlo a uso administrativos. (Ver ficha completa)

Titularidad
 Uso Actual
 Estado de conservación

**Ayuntamiento
 En desuso
 Muy degradado**

CO-RUT-004**MERCADO****Interés Arquitectónico: 2****NIVEL IV**

PROVINCIA CÓRDOBA
 COMARCA Subbética
 MUNICIPIO Rute
 REFERENCIA CATASTRAL 8522201UG7382S

PROTECCIÓN LEY 14/2007 -
 CAT. PLANEAMIENTO VIGENTE -
 CAT. PLANEAMIENTO TRAMIT -

-
 Titularidad
 Uso Actual
 Estado de conservación

**Ayuntamiento
 Comercial**

CO-RUT-005**ANTIGUO HOSPITAL****Interés Arquitectónico: 4****NIVEL I**

PROVINCIA CÓRDOBA
 COMARCA Subbética
 MUNICIPIO Rute
 REFERENCIA CATASTRAL 8921931UG7382S

PROTECCIÓN LEY 14/2007 BCG por Disposición Adicional Sexta
 CAT. PLANEAMIENTO VIGENTE Protección Integral (I-12)
 CAT. PLANEAMIENTO TRAMIT -

Edificio abandonado. Originalmente un hospital que pasó a manos de una fundación, hoy extinta y hoy en manos del Ayuntamiento. Tiene una gran potencia arquitectónica y posibilidades de intervención y adecuación a nuevos usos. (Ver ficha completa)

Titularidad
 Uso Actual
 Estado de conservación

**Convenio con otra entidad pública o agente privado
 En desuso
 Ruinoso**

CO-RUT-006**POLIDEPORTIVO MUNICIPAL****Interés Arquitectónico: 2****NIVEL IV**

PROVINCIA CÓRDOBA
 COMARCA Subbética
 MUNICIPIO Rute
 REFERENCIA CATASTRAL 8417501UG7381N

PROTECCIÓN LEY 14/2007 -
 CAT. PLANEAMIENTO VIGENTE -
 CAT. PLANEAMIENTO TRAMIT -

Titularidad
 Uso Actual
 Estado de conservación

**Ayuntamiento
 Deportivo**

CO-RUT-007**CEMENTERIO PARROQUIAL DE SAN CRISTOBAL****Interés Arquitectónico: 3****NIVEL II**

PROVINCIA CÓRDOBA
 COMARCA Subbética
 MUNICIPIO Rute
 REFERENCIA CATASTRAL 8923401UG7382S

PROTECCIÓN LEY 14/2007 Sin protección
 CAT. PLANEAMIENTO VIGENTE -
 CAT. PLANEAMIENTO TRAMIT -

En el perímetro de la población, en un cerro que domina el caserío, se dispone este cementerio que se cierra con una tapia enjabelgada, interrumpida por dos sencillas portadas hacia el espacio previo, la del recinto y la de la capilla de Ntra. Sra. de la Soledad. Interiormente se organiza con una serie de pandas a ambos lados del eje central.

Titularidad
 Uso Actual
 Estado de conservación

**Ayuntamiento
 Cementerio
 Normal estado de conservación**

CO-RUT-008**EDIFICIO FOMENTO DE EMPLEO****Interés Arquitectónico: 2****NIVEL IV**

PROVINCIA CÓRDOBA
 COMARCA Subbética
 MUNICIPIO Rute
 REFERENCIA CATASTRAL 8223201UG7382S

PROTECCIÓN LEY 14/2007 -
 CAT. PLANEAMIENTO VIGENTE -
 CAT. PLANEAMIENTO TRAMIT -

-
 Titularidad
 Uso Actual
 Estado de conservación

**Ayuntamiento
 Administrativo**

-

CO-RUT-009**POLIDEPORTIVO MUNICIPAL GREGORIO PIEDRA****Interés Arquitectónico: 2****NIVEL IV**

PROVINCIA CÓRDOBA
 COMARCA Subbética
 MUNICIPIO Rute
 REFERENCIA CATASTRAL 8426301UG7382N

PROTECCIÓN LEY 14/2007 -
 CAT. PLANEAMIENTO VIGENTE -
 CAT. PLANEAMIENTO TRAMIT -

-
 Titularidad
 Uso Actual
 Estado de conservación

**Ayuntamiento
 Deportivo**

-

CO-RUT-010**C.P. BLAS INFANTE (LLANOS DE DON JUAN)****Interés Arquitectónico: 3****NIVEL II**

PROVINCIA CÓRDOBA
 COMARCA Subbética
 MUNICIPIO Rute
 REFERENCIA CATASTRAL 5109707UG7450N

PROTECCIÓN LEY 14/2007 Sin protección
 CAT. PLANEAMIENTO VIGENTE -
 CAT. PLANEAMIENTO TRAMIT -

Este Colegio público Rural ocupa lo que serían unas antiguas “microescuelas” y, además, dos “viviendas de maestros”. En su conjunto, viviendas+escuelas, formaban parte de un programa de escolarización del medio rural que se llevó a cabo en las décadas de 1940-60, promovido por la Diputación Provincial.

Titularidad
 Uso Actual
 Estado de conservación

**Ayuntamiento
 Educativo**
Normal estado de conservación

MUNICIPIO**SAN SEBASTIÁN DE LOS BALLESTEROS**

La fundación de la localidad de Sansebastián de los Ballesteros, en 1768, está ligada a la política de colonización de Carlos III. En este caso su emplazamiento quedó vinculado al Molino del Rey, una instalación del siglo XVII que formaba parte de una gran hacienda de olivar vinculada a la Compañía de Jesús. Este molino se convertirá así en elemento primero y conformador de la trama urbana. Dentro de este proceso colonizador esta localidad, al igual que otras carolingias, se repuebla con personas venidas de Francia y Alemania, de hecho todavía se conserva el apodo de "alemanes" para designar a sus habitantes. Este municipio dependió de La Carlota hasta 1822, en que consiguió su emancipación. Con un trazado regular de calles ortogonales, la Plaza del Fuero se convierte en el espacio público más representativo, entre parque y plaza, donde se concentran los poderes civil y religioso, el Ayuntamiento y la parroquia de la Inmaculada Concepción, además del mercado.

CO-SAB-001**AYUNTAMIENTO. ANTIGUO PÓSITO****Interés Arquitectónico: 4****NIVEL I**

| | |
|---------------------------|---|
| PROVINCIA | CÓRDOBA |
| COMARCA | Campaña Sur |
| MUNICIPIO | San Sebastián de los Ballesteros |
| REFERENCIA CATASTRAL | 9192301UG3699S |
| PROTECCIÓN LEY 14/2007 | Bien de Catalogación General inscrito individualmente |
| CAT. PLANEAMIENTO VIGENTE | Protección Integral (ARQ-2) |
| CAT. PLANEAMIENTO TRAMIT | - |

El Ayuntamiento que hoy integra al pósito, formó parte de una conjunto que incluía los portales de la carnicería, la cárcel y el Molino del Rey. En 1967 se reforma del edificio, según proyecto de Rafael la Hoz. Hoy en día el tratamiento del espacio público previo, ligado funcionalmente al Pósito, desvirtúa su presencia en este ámbito.

Titularidad
Uso Actual
Estado de conservación

**Ayuntamiento
Administrativo
Buen estado de conservación**

CO-SAB-002**MERCADO****Interés Arquitectónico: 2****NIVEL IV**

| | |
|---------------------------|----------------------------------|
| PROVINCIA | CÓRDOBA |
| COMARCA | Campaña Sur |
| MUNICIPIO | San Sebastián de los Ballesteros |
| REFERENCIA CATASTRAL | 9192607UG3699S0 |
| PROTECCIÓN LEY 14/2007 | - |
| CAT. PLANEAMIENTO VIGENTE | - |
| CAT. PLANEAMIENTO TRAMIT | - |

-

Titularidad
Uso Actual
Estado de conservación

**Ayuntamiento
Comercial
-**

CO-SAB-003**OFICINAS MUNICIPALES****Interés Arquitectónico: 2****NIVEL IV**

| | |
|---------------------------|----------------------------------|
| PROVINCIA | CÓRDOBA |
| COMARCA | Campaña Sur |
| MUNICIPIO | San Sebastián de los Ballesteros |
| REFERENCIA CATASTRAL | 9192622UG3699S |
| PROTECCIÓN LEY 14/2007 | - |
| CAT. PLANEAMIENTO VIGENTE | - |
| CAT. PLANEAMIENTO TRAMIT | - |

-

Titularidad
Uso Actual
Estado de conservación

**Ayuntamiento
Administrativo
-**

CO-SAB-004**MOLINO DEL REY. SALA DE USOS MÚLTIPLES**

| | |
|---------------------------|---|
| PROVINCIA | CÓRDOBA |
| COMARCA | Campaña Sur |
| MUNICIPIO | San Sebastián de los Ballesteros |
| REFERENCIA CATASTRAL | 9192621UG3699S |
| PROTECCIÓN LEY 14/2007 | Bien de Catalogación General inscrito individualmente |
| CAT. PLANEAMIENTO VIGENTE | - |
| CAT. PLANEAMIENTO TRAMIT | - |

Interés Arquitectónico: 5**NIVEL II**

Ubicado en un adarve, se accede a él a través de un portalón y un patio que linda con la Tahona. Este Molino del siglo XVIII consta de dos naves paralelas a fachada, la torre contrapeso en un lateral y la bodega en el otro. En la nave del fondo se situaría ría la prensa de viga, hoy desaparecida, y en la más cercana el molino de sangre.

Titularidad
Uso Actual
Estado de conservación

Ayuntamiento Cultural
Normal estado de conservación

CO-SAB-005**CASA DE LA ROSA. HOTEL RURAL**

| | |
|---------------------------|-------------------------------------|
| PROVINCIA | CÓRDOBA |
| COMARCA | Campaña Sur |
| MUNICIPIO | San Sebastián de los Ballesteros |
| REFERENCIA CATASTRAL | 9192618UG3699S |
| PROTECCIÓN LEY 14/2007 | BCG por Disposición Adicional Sexta |
| CAT. PLANEAMIENTO VIGENTE | - |
| CAT. PLANEAMIENTO TRAMIT | - |

Interés Arquitectónico: 3**NIVEL II**

Casa popular compuesta de una serie de crujías paralelas a fachada con patio y corral trasero. Esta vivienda fue en teimpos, "casa del pueblo", un movimiento fundado por Pablo Iglesias, en 1908. El PSOE y la UGT utilizaban estos inmuebles como lugar de reunión de los trabajadores del municipio.

Titularidad
Uso Actual
Estado de conservación

Ayuntamiento Hotelero
Buen estado de conservación

CO-SAB-006**CEIP SAN SEBASTIÁN DE LOS BALLESTEROS**

| | |
|---------------------------|----------------------------------|
| PROVINCIA | CÓRDOBA |
| COMARCA | Campaña Sur |
| MUNICIPIO | San Sebastián de los Ballesteros |
| REFERENCIA CATASTRAL | 9190405UG3699S |
| PROTECCIÓN LEY 14/2007 | - |
| CAT. PLANEAMIENTO VIGENTE | - |
| CAT. PLANEAMIENTO TRAMIT | - |

Interés Arquitectónico: 2**NIVEL IV**

-

Titularidad
Uso Actual
Estado de conservación

Ayuntamiento Educativo
-

CO-SAB-007**CEMENTERIO INMACULADA CONCEPCIÓN**

| | |
|---------------------------|----------------------------------|
| PROVINCIA | CÓRDOBA |
| COMARCA | Campaña Sur |
| MUNICIPIO | San Sebastián de los Ballesteros |
| REFERENCIA CATASTRAL | 14059A00800042 |
| PROTECCIÓN LEY 14/2007 | Sin protección |
| CAT. PLANEAMIENTO VIGENTE | - |
| CAT. PLANEAMIENTO TRAMIT | - |

Interés Arquitectónico: 3**NIVEL II**

A las afueras de la población en un terreno llano, asoman los cipreses de este pequeño cementerio de dimensiones rectangulares rodeado de una cerca enjabelgada. Dividido en varios sectores, el principal se compone de pandas de nichos adosadas al perímetro y enterramientos de suelo en el centro.

Titularidad
Uso Actual
Estado de conservación

Ayuntamiento Cementerio
Normal estado de conservación

MUNICIPIO

SANTA EUFEMIA

Muy cerca del casillo de Miramontes que se ubicaba sobre el pico Horcón para vigilar el paso de Andalucía a Castilla, Santa Eufemia se asienta en una zona mas llana, siendo en origen una villa amurallada que algunos historiadores datan en el siglo XII. Del antiguo recinto sólo se conservan actualmente algunos tramos de la cerca, en muchos casos trasdosada con edificaciones que el Ayuntamiento ahora se plantea demoler. Se conservan también parte de las torres defensivas, como la del Pregón y la Redonda, pero sobre todo la magnífica Puerta de la Villa, datada en el siglo XV y construida con sillares y cubierta con bóveda de ladrillo. A través de ella se ingresa en la plaza Mayor, un espacio al que abre sus bajos porticados el Ayuntamiento, un edificio que se monta también en la muralla. En el Paraje de Santa Quiteria, a las afueras de la población, nos encontramos dos ejemplos de arquitectura reciente y de interés arquitectónico como la piscina municipal y el parque de bomberos.

CO-SEF-001**CASA CONSISTORIAL**

| | |
|---------------------------|-------------------------------------|
| PROVINCIA | CÓRDOBA |
| COMARCA | Los Pedroches |
| MUNICIPIO | Santa Eufemia |
| REFERENCIA CATASTRAL | 4439020UH3743N |
| PROTECCIÓN LEY 14/2007 | BCG por Disposición Adicional Sexta |
| CAT. PLANEAMIENTO VIGENTE | Protección Ambiental (A-04) |
| CAT. PLANEAMIENTO TRAMIT | - |

Interés Arquitectónico: 3**NIVEL I**

El edificio es del siglo XIX aunque sufre una importante reforma en 1985 que lo transforma sustancialmente, de manera que solo permanece la primera crujía de la construcción original, con soportales que se abren a la plaza. Ocupa una parcela anexa a la muralla y la Puerta de la Villa que libera un pasaje en el extremo. (Ver ficha reducida)

Titularidad
Uso Actual
Estado de conservación

**Ayuntamiento
Administrativo
Normal estado de conservación**

CO-SEF-002**OFICINAS CÁMARA AGRARIA**

| | |
|---------------------------|----------------|
| PROVINCIA | CÓRDOBA |
| COMARCA | Los Pedroches |
| MUNICIPIO | Santa Eufemia |
| REFERENCIA CATASTRAL | 4439406UH3743N |
| PROTECCIÓN LEY 14/2007 | Sin protección |
| CAT. PLANEAMIENTO VIGENTE | - |
| CAT. PLANEAMIENTO TRAMIT | - |

Interés Arquitectónico: 3**NIVEL II**

Edificio de mediados del siglo XX y escaso interés arquitectónico que se adosa a la muralla, ya extramuros, ocultando el lienzo, e incluso montándose en un pequeño torreón. El Ayuntamiento contempla la posibilidad, con buen criterio, de demoler esta construcción para recuperar la muralla e incorporarla al espacio público previo.

Titularidad
Uso Actual
Estado de conservación

**Ayuntamiento
En desuso
Muy degradado**

CO-SEF-003**RESIDENCIA DE MAYORES**

| | |
|---------------------------|----------------|
| PROVINCIA | CÓRDOBA |
| COMARCA | Los Pedroches |
| MUNICIPIO | Santa Eufemia |
| REFERENCIA CATASTRAL | 4437114UH3743N |
| PROTECCIÓN LEY 14/2007 | Sin protección |
| CAT. PLANEAMIENTO VIGENTE | - |
| CAT. PLANEAMIENTO TRAMIT | - |

Interés Arquitectónico: 3**NIVEL II**

Este edificio asistencial se sitúa en el borde urbano, ocupando una parcela en pendiente, de manera que hacia la calle principal la construcción presenta una planta, prácticamente un muro ciego con un acceso singular en un extremo, mientras que hacia atrás se construyen dos alturas, una pastilla lineal con huecos regulares al paisaje.

Titularidad
Uso Actual
Estado de conservación

**Ayuntamiento
Asistencial
Buen estado de conservación**

CO-SEF-004**CASA MUSEO****Interés Arquitectónico: 3****NIVEL II**

PROVINCIA CÓRDOBA
 COMARCA Los Pedroches
 MUNICIPIO Santa Eufemia
 REFERENCIA CATASTRAL 4340020UH3744S

PROTECCIÓN LEY 14/2007 BCG por Disposición Adicional Sexta
 CAT. PLANEAMIENTO VIGENTE -
 CAT. PLANEAMIENTO TRAMIT -

Este edificio es uno de los ejemplos más interesantes del municipio en lo que se refiere al tipo de casa de hacendado, dentro de la arquitectura popular del municipio. Ha sido recientemente remodelado, manteniendo su estructura y configuración original para adaptarlo a museo y otras actividades culturales.

Titularidad
 Uso Actual
 Estado de conservación

Ayuntamiento Cultural
Buen estado de conservación

CO-SEF-005**ANTIGUO MERCADO MUNICIPAL****Interés Arquitectónico: 4****NIVEL I**

PROVINCIA CÓRDOBA
 COMARCA Los Pedroches
 MUNICIPIO Santa Eufemia
 REFERENCIA CATASTRAL 4239401UH3743N

PROTECCIÓN LEY 14/2007 Sin protección
 CAT. PLANEAMIENTO VIGENTE -
 CAT. PLANEAMIENTO TRAMIT -

Este antiguo mercado municipal es una construcción lineal, exenta, que se sitúa en el centro del núcleo urbano frente a la iglesia de Ntra. Sra. de la Encarnación. En uno de los extremos se levanta un depósito de agua, un volumen cilíndrico que se eleva sobre las cubiertas del mercado. Rehabilitado, hoy aloja dependencias municipales.

Titularidad
 Uso Actual
 Estado de conservación

Ayuntamiento Comercial
Normal estado de conservación

CO-SEF-006**ESCUELAS PÚBLICAS SAN PEDRO Y SANTA TERESA****Interés Arquitectónico: 2****NIVEL IV**

PROVINCIA CÓRDOBA
 COMARCA Los Pedroches
 MUNICIPIO Santa Eufemia
 REFERENCIA CATASTRAL 4038301UH3743N

PROTECCIÓN LEY 14/2007 -
 CAT. PLANEAMIENTO VIGENTE -
 CAT. PLANEAMIENTO TRAMIT -

-

Titularidad
 Uso Actual
 Estado de conservación

Ayuntamiento Educativo
 -

CO-SEF-007**ALOJAMIENTO RURAL. ANTIGUAS VIVIENDAS DE MAESTROS****Interés Arquitectónico: 3****NIVEL II**

PROVINCIA CÓRDOBA
 COMARCA Los Pedroches
 MUNICIPIO Santa Eufemia
 REFERENCIA CATASTRAL 4139012UH3743N

PROTECCIÓN LEY 14/2007 Sin protección
 CAT. PLANEAMIENTO VIGENTE -
 CAT. PLANEAMIENTO TRAMIT -

Se trata de una serie de seis "viviendas de maestros nacionales" que originalmente estarían asociadas a "microescuelas", hoy desaparecidas. Se está concluyendo el proceso de reahabilitación de las mismas, promovido por el Ayuntamiento, con objeto de destinar el conjunto a alojamiento rural.

Titularidad
 Uso Actual
 Estado de conservación

Ayuntamiento Hotelero
Buen estado de conservación

CO-SEF-008**ANTIGUAS ESCUELAS****Interés Arquitectónico: 2****NIVEL IV**

PROVINCIA CÓRDOBA
 COMARCA Los Pedroches
 MUNICIPIO Santa Eufemia
 REFERENCIA CATASTRAL 4139012UH3743N

PROTECCIÓN LEY 14/2007 -
 CAT. PLANEAMIENTO VIGENTE -
 CAT. PLANEAMIENTO TRAMIT -

-
 Titularidad
 Uso Actual
 Estado de conservación

**Ayuntamiento
 Educativo**

CO-SEF-009**PISCINA MUNICIPAL****Interés Arquitectónico: 4****NIVEL II**

PROVINCIA CÓRDOBA
 COMARCA Los Pedroches
 MUNICIPIO Santa Eufemia
 REFERENCIA CATASTRAL 002000300UH37C

PROTECCIÓN LEY 14/2007 BCG por Disposición Adicional Sexta
 CAT. PLANEAMIENTO VIGENTE -
 CAT. PLANEAMIENTO TRAMIT -

Como un barco varado, esta sencilla instalación que acompaña a una piscina municipal recorta su silueta nítidamente en el paisaje. La proa que bifurca visuales y se integra en un entorno poco consolidado, a las afueras de la población, a los pies de la carretera y frente a parque de bomberos.

Titularidad
 Uso Actual
 Estado de conservación

**Ayuntamiento
 Deportivo
 Buen estado de conservación**

CO-SEF-010**NAVE GRANERO****Interés Arquitectónico: 3****NIVEL I**

PROVINCIA CÓRDOBA
 COMARCA Los Pedroches
 MUNICIPIO Santa Eufemia
 REFERENCIA CATASTRAL 4030309UH3743S

PROTECCIÓN LEY 14/2007 Sin protección
 CAT. PLANEAMIENTO VIGENTE -
 CAT. PLANEAMIENTO TRAMIT -

Interesante ejemplo de arquitectura industrial que se enmarca tipológicamente dentro de los edificios destinados a granero, si bien no se recoja en ninguno de los inventarios específicos. El Ayuntamiento lo tiene temporalmente alquilado aunque contempla su incorporación al programa de servicios municipales. (Ver ficha completa)

Titularidad
 Uso Actual
 Estado de conservación

**Ayuntamiento
 En desuso
 Muy degradado**

CO-SEF-011**CEMENTERIO MUNICIPAL****Interés Arquitectónico: 3****NIVEL II**

PROVINCIA CÓRDOBA
 COMARCA Los Pedroches
 MUNICIPIO Santa Eufemia
 REFERENCIA CATASTRAL 14061A01300004

PROTECCIÓN LEY 14/2007 Sin protección
 CAT. PLANEAMIENTO VIGENTE -
 CAT. PLANEAMIENTO TRAMIT -

En una zona apartada, al sur de la población y medianero con un campo de fútbol, se ubica este pequeño cementerio de planta rectangular cerrado por una tapia enjabelgada trasdosada de nichos que dejan libre el espacio interior cruzado por dos caminos en cruz. Al interior se accede a través de una sencilla portada.

Titularidad
 Uso Actual
 Estado de conservación

**Ayuntamiento
 Cementerio
 Buen estado de conservación**

CO-SEF-D01**PARQUE EXTINCIÓN DE INCENDIOS****Interés Arquitectónico: 4****NIVEL II**

PROVINCIA CÓRDOBA
COMARCA Los Pedroches
MUNICIPIO Santa Eufemia
REFERENCIA CATASTRAL 002002000UH37C

PROTECCIÓN LEY 14/2007 Sin protección
CAT. PLANEAMIENTO VIGENTE -
CAT. PLANEAMIENTO TRAMIT -

Este edificio construido originalmente como parque de bomberos, está actualmente sin uso, o más bien funciona de almacén municipal. Se localiza frente a la piscina municipal, en una zona poco consolidada a las afueras de la población, dando respuesta con su arquitectura escueta a las condiciones del entorno.

Titularidad
Uso Actual
Estado de conservación

**Diputación
En desuso
Degradado**

MUNICIPIO

SANTAELLA

En un paisaje ondulado, donde alternan el olivo y el cereal, base de la economía del municipio, esta ciudad de origen musulmán se funda sobre un poblado visigodo. Conquistada por Fernando III en 1240, en el siglo XVII se convierte en villa de señorío pasando a formar parte de las posesiones de Diego Aguayo. Dentro de la cerca se ubica uno de sus principales monumentos conocido como la catedral de la comarca, esto es, la iglesia de Nuestra Señora de la Asunción (BIC), datada en el siglo XVI. Edificada sobre una antigua mezquita, en su construcción intervinieron hasta tres generaciones de Hernán Ruiz, concluyéndola Juan de Ochoa. Ya extramuros se adosa en el siglo XVIII lo que fuera el antiguo Ayuntamiento, hoy juzgado, que se abre a la plaza Mayor, un espacio que constituye el istmo de unión entre la ciudad fortificada y su extensión hacia el sur y donde se ubica el actual Ayuntamiento.

CO-SAE-001**CASAS CONSISTORIALES****Interés Arquitectónico: 3****NIVEL I**

PROVINCIA
COMARCA
MUNICIPIO
REFERENCIA CATASTRAL

CÓRDOBA
Campiña Sur
Santaella
7195102UG3579N

PROTECCIÓN LEY 14/2007
CAT. PLANEAMIENTO VIGENTE
CAT. PLANEAMIENTO TRAMIT

BCG por Disposición Adicional Sexta
Protección Estructural (B-4)
-

Entre lo que fuera el núcleo original de la población que ocupaba el interior del recinto amurallado y la posterior extensión hacia el sur, se abre este istmo a los pies de la puerta de la villa, a una cota más baja donde se levanta el edificio del actual Ayuntamiento, una construcción del siglo XX con algunas reformas. (Ver ficha reducida)

Titularidad
Uso Actual
Estado de conservación

**Ayuntamiento
Administrativo
Buen estado de conservación**

CO-SAE-002**JUZGADO DE PAZ****Interés Arquitectónico: 4****NIVEL I**

PROVINCIA
COMARCA
MUNICIPIO
REFERENCIA CATASTRAL

CÓRDOBA
Campiña Sur
Santaella
7195423UG3579N

PROTECCIÓN LEY 14/2007
CAT. PLANEAMIENTO VIGENTE
CAT. PLANEAMIENTO TRAMIT

Sin protección
Protección Integral
-

Entre la torre y la puerta de recodo de lo que fuera el recinto fortificado, extramuros y adosado a su lienzo, se localiza esta construcción barroca, del siglo XVIII que en su día fue la sede de las Casas Consistoriales de la ciudad. Consta de una crujía y dos plantas y se remata con un faldón de tejas. (Ver ficha completa)

Titularidad
Uso Actual
Estado de conservación

**Ayuntamiento
Administrativo
Degradado**

CO-SAE-003**CASTILLO****Interés Arquitectónico: 5****NIVEL II**

PROVINCIA
COMARCA
MUNICIPIO
REFERENCIA CATASTRAL

CÓRDOBA
Campiña Sur
Santaella
7195426UG3579N

PROTECCIÓN LEY 14/2007
CAT. PLANEAMIENTO VIGENTE
CAT. PLANEAMIENTO TRAMIT

Bien de Interés Cultural (BIC) inscrito
-
-

Del antiguo castillo, cuyos orígenes se remontan al siglo XII, sólo se conservan algunos torreones y tramos de lienzos de muralla y en el interior, los aljibes y otros elementos. En realidad el Castillo se identifica con este torreón de planta prismática, realizado en tapial con elementos del siglo XVI.

Titularidad
Uso Actual
Estado de conservación

**Ayuntamiento
Cultural
Normal estado de conservación**

CO-SAE-004**CASA DE LAS COLUMNAS. MUSEO HISTÓRICO MUNICIPAL****Interés Arquitectónico: 4****NIVEL II**

PROVINCIA CÓRDOBA
 COMARCA Campiña Sur
 MUNICIPIO Santaella
 REFERENCIA CATASTRAL 7293633UG3579S

PROTECCIÓN LEY 14/2007 Bien de Catalogación General inscrito individualmente
 CAT. PLANEAMIENTO VIGENTE -
 CAT. PLANEAMIENTO TRAMIT -

Es una casona solariega del XVIII, típica de la campiña cordobesa, de dos plantas y patio central con galería perimetral. Adquirido por el Ayto en 1940, fue Casa Cuartel de la G.C. hasta 1989. Tras su rehabilitación entre 2009-11, es actualmente Museo.

Titularidad
 Uso Actual
 Estado de conservación

Ayuntamiento Cultural
Buen estado de conservación

CO-SAE-005**CASA DE LA CULTURA****Interés Arquitectónico: 4****NIVEL I**

PROVINCIA CÓRDOBA
 COMARCA Campiña Sur
 MUNICIPIO Santaella
 REFERENCIA CATASTRAL 7293628UG3579S

PROTECCIÓN LEY 14/2007 BCG por Disposición Adicional Sexta
 CAT. PLANEAMIENTO VIGENTE Protección Estructural (B-2)
 CAT. PLANEAMIENTO TRAMIT -

Situada en una de las principales vías que estructuran el núcleo urbano, extramuros, este edificio fue un pósito cuya construcción se fecha en 1.736. Todavía se conserva parte de su potente estructura aunque muy transformada por operaciones posteriores. Actualmente es Casa de la Cultura, con actividades socioculturales. (Ver ficha reducida)

Titularidad
 Uso Actual
 Estado de conservación

Ayuntamiento Sociocultural
Normal estado de conservación

CO-SAE-006**CEMENTERIO****Interés Arquitectónico: 3****NIVEL II**

PROVINCIA CÓRDOBA
 COMARCA Campiña Sur
 MUNICIPIO Santaella
 REFERENCIA CATASTRAL 001300200UG35H

PROTECCIÓN LEY 14/2007 BCG por Disposición Adicional Sexta
 CAT. PLANEAMIENTO VIGENTE -
 CAT. PLANEAMIENTO TRAMIT -

Este cementerio data de 1918. Se sitúa alejado de la ciudad, en un entorno rural, en un paraje de gran interés paisajístico, junto a la Iglesia de Nuestra Señora del Valle. Pertenece al grupo de los cementerios contiguos a templos.

Titularidad
 Uso Actual
 Estado de conservación

Ayuntamiento Cementerio
Normal estado de conservación

CO-SAE-007**SILOS****Interés Arquitectónico: 4****NIVEL II**

PROVINCIA CÓRDOBA
 COMARCA Campiña Sur
 MUNICIPIO Santaella
 REFERENCIA CATASTRAL 7287601UG3578N

PROTECCIÓN LEY 14/2007 Sin protección
 CAT. PLANEAMIENTO VIGENTE -
 CAT. PLANEAMIENTO TRAMIT -

Propiedad de la Junta de Andalucía que lo tiene cedido a una empresa privada cerealera. Calificado de Equipamiento en el Planeamiento Urbanístico, el Ayuntamiento está en gestiones de obtener su cesión para adecuarlos a usos culturales.

Titularidad
 Uso Actual
 Estado de conservación

Cesión de uso Industrial
Normal estado de conservación

CO-SAE-008**EDIFICIO ADMINISTRATIVO (LA MONTIELA)****Interés Arquitectónico: 3****NIVEL I**

PROVINCIA CÓRDOBA
COMARCA Campiña Sur
MUNICIPIO Santaella
REFERENCIA CATASTRAL 0551802UG3505S

PROTECCIÓN LEY 14/2007 Sin protección
CAT. PLANEAMIENTO VIGENTE -
CAT. PLANEAMIENTO TRAMIT -

Edificio administrativo que integra guardería y centro de salud en el poblado de colonización de La Montiel. Ocupa parte del frente principal hacia la plaza mayor, un espacio porticado presidido por la iglesia que ocupa una posición lateral. (Ver ficha reducida)

Titularidad
Uso Actual
Estado de conservación

**Ayuntamiento
Polivalente
Normal estado de conservación**

MUNICIPIO**TORRECAMPO**

Situada en el cruce de varios caminos que configuran su estructura urbana, por Torrecampo han pasado diferentes culturas, debido seguramente a la generosidad de sus campos y a la existencia de agua. Ya en el siglo XV se hablaba de una población con las características de la actual, un caserío que se va consolidando en torno a los caminos, con un parcelario residencial de viviendas de crujías paralelas a fachada, de dos plantas o una más cámara, y corral trasero. Con algunos ejemplos destacados como la que da a la plaza de Jesús, en proceso de reforma y adecuación a usos administrativos. Dentro de la estructura urbana se produce un especialización de los espacios públicos con la segregación de los poderes civil y religioso, con la plaza de la Iglesia por un lado y la de Jesús en cuyo entorno se localiza el Ayuntamiento, el Pósito, hoy un espacio cultural y la casa antes mencionada.

CO-TOR-001**CASA CONSISTORIAL****Interés Arquitectónico: 2****NIVEL IV**

PROVINCIA CÓRDOBA
 COMARCA Los Pedroches
 MUNICIPIO Torrecampo
 REFERENCIA CATASTRAL 3601010UH5630S

PROTECCIÓN LEY 14/2007 -
 CAT. PLANEAMIENTO VIGENTE -
 CAT. PLANEAMIENTO TRAMIT -

-
 Titularidad
 Uso Actual
 Estado de conservación

**Ayuntamiento
Administrativo****CO-TOR-002****ANTIGUA VIVIENDA****Interés Arquitectónico: 4****NIVEL I**

PROVINCIA CÓRDOBA
 COMARCA Los Pedroches
 MUNICIPIO Torrecampo
 REFERENCIA CATASTRAL 3500301UH5630S

PROTECCIÓN LEY 14/2007 Sin protección
 CAT. PLANEAMIENTO VIGENTE -
 CAT. PLANEAMIENTO TRAMIT -

Un edificio que se enmarca dentro de la arquitectura popular, en la misma plaza que el Ayuntamiento, quizás de los más antiguos del entorno, con una planta en U que encierra un patio con una palmera. El Ayuntamiento está en proceso de recuperarlo para usos administrativos y culturales. (Ver ficha reducida)

Titularidad
 Uso Actual
 Estado de conservación

**Ayuntamiento
Polivalente
Degradado****CO-TOR-003****CASA DE LA CÁRCEL****Interés Arquitectónico: 3****NIVEL II**

PROVINCIA CÓRDOBA
 COMARCA Los Pedroches
 MUNICIPIO Torrecampo
 REFERENCIA CATASTRAL 3601014UH5630S

PROTECCIÓN LEY 14/2007 Sin protección
 CAT. PLANEAMIENTO VIGENTE -
 CAT. PLANEAMIENTO TRAMIT -

Casa tradicional de principios del siglo XX que se ajusta en su tipología a la casa de labor de los Pedroches. Consta de tres crujías de gruesos muros con cubrición de bóvedas de arista con capacidad para soportar el almacenaje de grano en la planta superior. Hacia atrás un patio y un corral completan el programa. Fue también juzgado y cárcel.

Titularidad
 Uso Actual
 Estado de conservación

**Ayuntamiento
Hotelero
Buen estado de conservación**

CO-TOR-004**PÓSITO****Interés Arquitectónico: 4****NIVEL II**

PROVINCIA CÓRDOBA
 COMARCA Los Pedroches
 MUNICIPIO Torrecampo
 REFERENCIA CATASTRAL 3601015UH5630S

PROTECCIÓN LEY 14/2007 BCG por Disposición Adicional Sexta
 CAT. PLANEAMIENTO VIGENTE -
 CAT. PLANEAMIENTO TRAMIT -

Ubicado en una de las principales calles de la población, este edificio se construye para el almacenaje de grano entre los siglos XVI y XVII. Consta de tres sólidas naves cubiertas con bóvedas de cañón perpendiculares a fachada. Actualmente se destina a uso cultural y espacio expositivo.

Titularidad
 Uso Actual
 Estado de conservación

Ayuntamiento Cultural
Buen estado de conservación

CO-TOR-005**CASA DE LA CULTURA****Interés Arquitectónico: 2****NIVEL IV**

PROVINCIA CÓRDOBA
 COMARCA Los Pedroches
 MUNICIPIO Torrecampo
 REFERENCIA CATASTRAL 3700014UH5630S

PROTECCIÓN LEY 14/2007 -
 CAT. PLANEAMIENTO VIGENTE -
 CAT. PLANEAMIENTO TRAMIT -

-

Titularidad
 Uso Actual
 Estado de conservación

Ayuntamiento Cultural
 -

CO-TOR-006**CONSULTORIO MÉDICO****Interés Arquitectónico: 2****NIVEL IV**

PROVINCIA CÓRDOBA
 COMARCA Los Pedroches
 MUNICIPIO Torrecampo
 REFERENCIA CATASTRAL 3902014UH5630S

PROTECCIÓN LEY 14/2007 -
 CAT. PLANEAMIENTO VIGENTE -
 CAT. PLANEAMIENTO TRAMIT -

-

Titularidad
 Uso Actual
 Estado de conservación

Ayuntamiento Hospitalario
 -

CO-TOR-007**CONSULTORIO MÉDICO****Interés Arquitectónico: 2****NIVEL IV**

PROVINCIA CÓRDOBA
 COMARCA Los Pedroches
 MUNICIPIO Torrecampo
 REFERENCIA CATASTRAL 3902014UH5630S

PROTECCIÓN LEY 14/2007 -
 CAT. PLANEAMIENTO VIGENTE -
 CAT. PLANEAMIENTO TRAMIT -

-

Titularidad
 Uso Actual
 Estado de conservación

Ayuntamiento Hospitalario
 -

CO-TOR-008**CEMENTERIO****Interés Arquitectónico: 3****NIVEL II**

PROVINCIA CÓRDOBA
 COMARCA Los Pedroches
 MUNICIPIO Torrecampo
 REFERENCIA CATASTRAL 002400100UH56A

PROTECCIÓN LEY 14/2007 Sin protección
 CAT. PLANEAMIENTO VIGENTE -
 CAT. PLANEAMIENTO TRAMIT -

Se sitúa en la periferia de la población, en una prolongación de calle Real, recortándose en un paisaje horizontal con su tapia blanca de la que sobresale una arbolado de gran porte que se alinea a lo largo principal recorrido interior.

Titularidad
 Uso Actual
 Estado de conservación

**Ayuntamiento
 Cementerio
 Normal estado de conservación**

CO-TOR-009**VIVIENDA****Interés Arquitectónico: 2****NIVEL IV**

PROVINCIA CÓRDOBA
 COMARCA Los Pedroches
 MUNICIPIO Torrecampo
 REFERENCIA CATASTRAL 3801305UH5630S

PROTECCIÓN LEY 14/2007 -
 CAT. PLANEAMIENTO VIGENTE -
 CAT. PLANEAMIENTO TRAMIT -

-

Titularidad
 Uso Actual
 Estado de conservación

**Ayuntamiento
 En desuso
 -**

CO-TOR-010**HOGAR DEL PENSIONISTA****Interés Arquitectónico: 2****NIVEL IV**

PROVINCIA CÓRDOBA
 COMARCA Los Pedroches
 MUNICIPIO Torrecampo
 REFERENCIA CATASTRAL NO CATASTRADO

PROTECCIÓN LEY 14/2007 -
 CAT. PLANEAMIENTO VIGENTE -
 CAT. PLANEAMIENTO TRAMIT -

-

Titularidad
 Uso Actual
 Estado de conservación

**Ayuntamiento
 Asistencial
 -**

CO-TOR-011**CEIP NTRA. SRA. DE LAS VEREDAS****Interés Arquitectónico: 2****NIVEL IV**

PROVINCIA CÓRDOBA
 COMARCA Los Pedroches
 MUNICIPIO Torrecampo
 REFERENCIA CATASTRAL 3496203UH5539N

PROTECCIÓN LEY 14/2007 -
 CAT. PLANEAMIENTO VIGENTE -
 CAT. PLANEAMIENTO TRAMIT -

-

Titularidad
 Uso Actual
 Estado de conservación

**Ayuntamiento
 Educativo
 -**

CO-TOR-012**MERCADO DE ABASTOS****Interés Arquitectónico: 3****NIVEL II**

PROVINCIA CÓRDOBA
COMARCA Los Pedroches
MUNICIPIO Torrecampo
REFERENCIA CATASTRAL 3700020UH5630S

PROTECCIÓN LEY 14/2007 Sin protección
CAT. PLANEAMIENTO VIGENTE -
CAT. PLANEAMIENTO TRAMIT -

Situado medianero con el moderno edificio de la Casa de la Cultura, este mercado presenta una construcción muy sencilla de puestos alineados a la medianera y zona de público que se ilumina a través de una patio lateral. La portada con voladizo de hormigón característico de los años 50, del siglo XX, se remata con un tímpano con un pequeño reloj.

Titularidad
Uso Actual
Estado de conservación

**Ayuntamiento
Comercial
Normal estado de conservación**

MUNICIPIO

VALENZUELA

Su situación estratégica en la frontera con Jaén hace que este territorio estuviera poblado de antiguo aunque no se tiene noticias de Valenzuela hasta 1252 y desde entonces las son las propias de terrenos ocupados alternativamente por musulmanes y cristianos. En el s. XVI, el territorio queda bajo la jurisdicción de la familia Téllez Meneses, origen del linaje de los Valenzuela que, un siglo más tarde, entroncaría con el señorío de Espejo. En 1380 se fundaría el mayorazgo de la fortaleza y tierras de Valenzuela, si bien en 1502 esta villa se incorporaría al condado de Cabra. La población crece apoyada en la economía agraria y tras la guerra, en los años 50-60, se lleva a cabo la construcción una extensa barriada residencia en el extremo noroeste que incluiría unas escuelas tal como se recoge fotografías históricas, hoy desaparecidas. La ciudad de hoy muestra una sustitución importante de su caserío, incluso en lo que fuera la barriada unitaria de los 50.


CO-VAL-001**CASA CONSISTORIAL****Interés Arquitectónico: 2****NIVEL IV**

PROVINCIA CÓRDOBA
COMARCA Campiña de Baena
MUNICIPIO Valenzuela
REFERENCIA CATASTRAL 2717204UG9821N

PROTECCIÓN LEY 14/2007 BCG por Disposición Adicional Sexta
CAT. PLANEAMIENTO VIGENTE -
CAT. PLANEAMIENTO TRAMIT -

-
Titularidad
Uso Actual
Estado de conservación

**Ayuntamiento
Administrativo**
-

CO-VAL-002**GUADALINFO. ANTIGUO HOSPITAL DE JESÚS Y MARÍA****Interés Arquitectónico: 2****NIVEL IV**

PROVINCIA CÓRDOBA
COMARCA Campiña de Baena
MUNICIPIO Valenzuela
REFERENCIA CATASTRAL 2816203UG9821N

PROTECCIÓN LEY 14/2007 -
CAT. PLANEAMIENTO VIGENTE -
CAT. PLANEAMIENTO TRAMIT -

-
Titularidad
Uso Actual
Estado de conservación

**Ayuntamiento
Administrativo**
-

CO-VAL-003**GRUPO ESCOLAR NUESTRO PADRE JESÚS****Interés Arquitectónico: 3****NIVEL II**

PROVINCIA CÓRDOBA
COMARCA Campiña de Baena
MUNICIPIO Valenzuela
REFERENCIA CATASTRAL 2620004UG9822S

PROTECCIÓN LEY 14/2007 Sin protección
CAT. PLANEAMIENTO VIGENTE -
CAT. PLANEAMIENTO TRAMIT -

Este complejo docente ocupa una gran parcela en la periferia de la población y se construye con una serie de piezas lineales prismáticas, de una y dos plantas, que se distribuyen por la parcela dejando un vacío trasero utilizado como zona de deportes y juegos.

Titularidad
Uso Actual
Estado de conservación

**Ayuntamiento
Educativo**
Normal estado de conservación

CO-VAL-004**CEMENTERIO****Interés Arquitectónico: 3****NIVEL II**

PROVINCIA CÓRDOBA
COMARCA Campiña de Baena
MUNICIPIO Valenzuela
REFERENCIA CATASTRAL 14063A00200258

PROTECCIÓN LEY 14/2007 Sin protección
CAT. PLANEAMIENTO VIGENTE -
CAT. PLANEAMIENTO TRAMIT -

Se sitúa al sur de la población, en un punto elevado dominando el caserío. Una zona, en principio aislada, que está siendo ocupada por construcciones industriales. Sobre la tapia se elevan los volúmenes de las pandas de nichos que se alinean a la fachada principal donde destaca la sencilla portada.

Titularidad
Uso Actual
Estado de conservación

**Ayuntamiento
Cementerio
Normal estado de conservación**

MUNICIPIO

Valsequillo

Valsequillo es un ejemplo, en cuanto a su arquitectura y configuración urbana, de aquellos pueblos que, tras la guerra, entraron a formar parte de la categoría de “adoptados”, establecida por el organismo de Regiones Devastadas para aquellos municipios que habían sufrido una destrucción de más del 75%. Siguiendo proyectos ya preestablecidos, se organiza un esquema en el que los edificios público, como el Ayuntamiento y la Iglesia, se colocan en una posición centrada y el caserío, ligado a la explotación agrícola, se distribuye con un esquema regular y recurriendo a distintos modelos tipológicos en función del tamaño. En nuestro caso, la Iglesia y el Ayuntamiento, bastante monumentales, se disponen adyacentes compartiendo el espacio público previo. El resto de edificios, viviendas, colegio y demás equipamientos se ajustan a unos parámetros formales y constructivos unitarios, bastante bien conservados en la actualidad .

CO-VAQ-001**CASA CONSISTORIAL****Interés Arquitectónico: 4****NIVEL I**

| | |
|---------------------------|-------------------------------------|
| PROVINCIA | CÓRDOBA |
| COMARCA | Valle del Guadiato |
| MUNICIPIO | Valsequillo |
| REFERENCIA CATASTRAL | 4736202TH9543N |
| PROTECCIÓN LEY 14/2007 | BCG por Disposición Adicional Sexta |
| CAT. PLANEAMIENTO VIGENTE | - |
| CAT. PLANEAMIENTO TRAMIT | - |

La construcción de este edificio forma parte de las intervenciones llevadas a cabo Regiones Devastadas tras la guerra civil. En este caso el Ayuntamiento, de dos plantas y planta baja porticada, se sitúa anexo a la iglesia, conformando una L que se abre a la plaza principal de la población. (Ver ficha reducida)

Titularidad
Uso Actual
Estado de conservación

**Ayuntamiento
Administrativo
Normal estado de conservación**

CO-VAQ-002**GUADALINFO Y BIBLIOTECA****Interés Arquitectónico: 3****NIVEL I**

| | |
|---------------------------|--------------------|
| PROVINCIA | CÓRDOBA |
| COMARCA | Valle del Guadiato |
| MUNICIPIO | Valsequillo |
| REFERENCIA CATASTRAL | 4937014TH9543N |
| PROTECCIÓN LEY 14/2007 | Sin protección |
| CAT. PLANEAMIENTO VIGENTE | - |
| CAT. PLANEAMIENTO TRAMIT | - |

Dentro de este núcleo urbano en el que el organismo de Regiones Devastadas interviene de manera significativa, tras la Guerra Civil, este edificio se sitúa en el entorno de la plaza de la Constitución. Un espacio presidido por la iglesia y el Ayuntamiento, acogiendo algunas de las funciones municipales como Correos y Telégrafos.

Titularidad
Uso Actual
Estado de conservación

**Ayuntamiento
Sociocultural
Normal estado de conservación**

CO-VAQ-003**FARMACIA****Interés Arquitectónico: 3****NIVEL II**

| | |
|---------------------------|--------------------|
| PROVINCIA | CÓRDOBA |
| COMARCA | Valle del Guadiato |
| MUNICIPIO | Valsequillo |
| REFERENCIA CATASTRAL | 4836004TH9543N |
| PROTECCIÓN LEY 14/2007 | Sin protección |
| CAT. PLANEAMIENTO VIGENTE | - |
| CAT. PLANEAMIENTO TRAMIT | - |

Dentro de este núcleo urbano de concepción unitaria, esta casa forma parte de la tipología residencial más singular, aquella que se situaba en el entorno de la plaza principal presidida por el Ayuntamiento. y la iglesia. Actualmente funciona como farmacia.

Titularidad
Uso Actual
Estado de conservación

**Ayuntamiento
Comercial
Normal estado de conservación**

CO-VAQ-004**CONSULTORIO MÉDICO**

PROVINCIA CÓRDOBA
COMARCA Valle del Guadiato
MUNICIPIO Valsequillo
REFERENCIA CATASTRAL 4836008TH9543N

PROTECCIÓN LEY 14/2007 Sin protección
CAT. PLANEAMIENTO VIGENTE -
CAT. PLANEAMIENTO TRAMIT -

Interés Arquitectónico: 3**NIVEL II**

El consultorio médico ocupa una de las casas de jornaleros que constituyen uno de los tipos de vivienda proyectados que componen la trama urbana de un municipio prácticamente reconstruido tras la Guerra Civil por el organismo de Regiones Devastadas.

Titularidad
Uso Actual
Estado de conservación

**Ayuntamiento
Hospitalario
Normal estado de conservación**

CO-VAQ-005**ALOJAMIENTOS RURALES**

PROVINCIA CÓRDOBA
COMARCA Valle del Guadiato
MUNICIPIO Valsequillo
REFERENCIA CATASTRAL 4636401TH9543N

PROTECCIÓN LEY 14/2007 BCG por Disposición Adicional Sexta
CAT. PLANEAMIENTO VIGENTE -
CAT. PLANEAMIENTO TRAMIT -

Interés Arquitectónico: 3**NIVEL II**

Antiguo Cuartel de la Guardia Civil, se sitúa en un extremo de la población. De planta en U que encierra un amplio patio interior ajardinado, registrándose desde la calle lateral a través de un portón. Precisamente en la esquina se levanta un volumen de tres plantas, a modo de torreón. Actualmente se destina a alojamiento turístico.

Titularidad
Uso Actual
Estado de conservación

**Ayuntamiento
Hotelero
Normal estado de conservación**

CO-VAQ-006**COLEGIO PÚBLICO RURAL ÁGORA**

PROVINCIA CÓRDOBA
COMARCA Valle del Guadiato
MUNICIPIO Valsequillo
REFERENCIA CATASTRAL 4735002TH9543N

PROTECCIÓN LEY 14/2007 BCG por Disposición Adicional Sexta
CAT. PLANEAMIENTO VIGENTE -
CAT. PLANEAMIENTO TRAMIT -

Interés Arquitectónico: 4**NIVEL II**

Se sitúa en el perímetro de la población y aunque ampliado con posterioridad, el edificio original presenta una planta en U, retranqueada de la alineación, con un porche previo con arquería de medio punto de similares características al resto de construcciones que componen el núcleo más representativo del municipio.

Titularidad
Uso Actual
Estado de conservación

**Ayuntamiento
Educativo
Normal estado de conservación**

CO-VAQ-007**PISCINA MUNICIPAL**

PROVINCIA CÓRDOBA
COMARCA Valle del Guadiato
MUNICIPIO Valsequillo
REFERENCIA CATASTRAL 14064A00800251

PROTECCIÓN LEY 14/2007 Sin protección
CAT. PLANEAMIENTO VIGENTE -
CAT. PLANEAMIENTO TRAMIT -

Interés Arquitectónico: 4**NIVEL II**

Dentro del núcleo urbano, esta instalación deportiva se sitúan en posición periférica. El edificio presenta una volumetría fragmentada, de líneas rectas, de poca altura y arquitectura discreta, en cuanto a formas y materiales que se integra en el conjunto.

Titularidad
Uso Actual
Estado de conservación

**Ayuntamiento
Deportivo
Buen estado de conservación**

CO-VAQ-008**CEMENTERIO MUNICIPAL****Interés Arquitectónico: 3****NIVEL II**

PROVINCIA CÓRDOBA
COMARCA Valle del Guadiato
MUNICIPIO Valsequillo
REFERENCIA CATASTRAL 14064A00800092

PROTECCIÓN LEY 14/2007 Sin protección
CAT. PLANEAMIENTO VIGENTE -
CAT. PLANEAMIENTO TRAMIT -

El cementerio se sitúa al oeste, alejado de la población, se retranquéa de la carretera con una cerca blanca en la que apenas destaca la portada desde donde se produce el acceso al recinto. De dimensiones rectangulares, las pandas de nichos van siguiendo la cerca dejando en el centro un pasillo central y enterramientos de suelo.

Titularidad
Uso Actual
Estado de conservación

**Ayuntamiento
Cementerio
Normal estado de conservación**

MUNICIPIO

VICTORIA (LA)

"Su nombre se debe a la congregación de los Mínimos de San Francisco de Paula a quienes el obispo cordobés Juan Deza y Osorio concedió, en 1510, unos terrenos y permiso para levantar un convento sobre las ruinas de la iglesia de Santa María de las Huertas, lo que sería el convento de Ntra Señora de la Victoria. Además se les asignó algunas tierras de cara a obtener rentas suficientes. En torno a las casas de labor ligadas al trabajo del campo se concentran las viviendas de los trabajadores, apareciendo así los primeros núcleos poblados: La Lenteja, Pocatorta, El Cerco, El Trueno..., precursores de la actual villa. Tras la desmortización de Mendizabal en 1835, la mayor parte de las tierras pasaron a manos de potentados de La Rambla, población de la que dependía esta aldea hasta que se independiza en 1844. La trama urbana se caracteriza por su trazado geométrico de clara influencia carolina con la plaza de España en una posición centrada.

CO-VIC-001**AYUNTAMIENTO**

| | |
|---------------------------|------------------------------|
| PROVINCIA | CÓRDOBA |
| COMARCA | Valle Medio del Guadalquivir |
| MUNICIPIO | Victoria (La) |
| REFERENCIA CATASTRAL | 6722712UG3762S |
| PROTECCIÓN LEY 14/2007 | Sin protección |
| CAT. PLANEAMIENTO VIGENTE | Protección Ambiental (A4) |
| CAT. PLANEAMIENTO TRAMIT | - |

Interés Arquitectónico: 3**NIVEL I**

El edificio se sitúa en la plaza de España el espacio público más significativo de la población en la que también tiene una importante presencia la iglesia parroquial. En su configuración exterior se enfatiza el acceso con el balcón en la planta superior, todo ello rematado por un frontón donde se aloja el reloj. (Ver ficha reducida)

Titularidad
Uso Actual
Estado de conservación

**Ayuntamiento
Administrativo
Normal estado de conservación**

CO-VIC-002**CEMENTERIO MUNICIPAL**

| | |
|---------------------------|------------------------------|
| PROVINCIA | CÓRDOBA |
| COMARCA | Valle Medio del Guadalquivir |
| MUNICIPIO | Victoria (La) |
| REFERENCIA CATASTRAL | 7221201UG3772S |
| PROTECCIÓN LEY 14/2007 | Sin protección |
| CAT. PLANEAMIENTO VIGENTE | - |
| CAT. PLANEAMIENTO TRAMIT | - |

Interés Arquitectónico: 3**NIVEL II**

Lo que fuera un emplazamiento aislado, hoy se localiza a las afueras de la población pero en una rotonda donde se produce un cruce de carreteras. El cementerio forma hoy una unidad con el tanatorio, de reciente construcción. Es un recinto ordenado con pandas de nichos alineadas respecto al eje central.

Titularidad
Uso Actual
Estado de conservación

**Ayuntamiento
Cementerio
Normal estado de conservación**

CO-VIC-003**EDIFICIO DE USOS MÚLTIPLES**

| | |
|---------------------------|------------------------------|
| PROVINCIA | CÓRDOBA |
| COMARCA | Valle Medio del Guadalquivir |
| MUNICIPIO | Victoria (La) |
| REFERENCIA CATASTRAL | 6526705UG3762N |
| PROTECCIÓN LEY 14/2007 | Sin protección |
| CAT. PLANEAMIENTO VIGENTE | - |
| CAT. PLANEAMIENTO TRAMIT | - |

Interés Arquitectónico: 4**NIVEL I**

El edificio de nueva planta y todavía sin inaugurar se construye en el solar que ocupara el Cuartel de la Guardia Civil. Precisamente debido a la falta de uso ha sufrido un serio vandalismo que va a obligar a reponer carpinterías, instalaciones etc. (Ver ficha reducida)

Titularidad
Uso Actual
Estado de conservación

**Ayuntamiento
Sociocultural
Normal estado de conservación**

MUNICIPIO

VILLA DEL RÍO

En el siglo XI ya existía en estos parajes una fortaleza árabe llamada Garid Fuad que, tras la reconquista, es entregada por Fernando III a Fernán Ruiz de Aguayo. En el siglo XIV se conoce como Aldea del Río y no será hasta el siglo XVII, cuando Felipe IV le concede la categoría de villa que adopte su nombre actual de Villa del Río. El cauce del río Guadalquivir, al norte, y el trazado del ferrocarril, al sur, van a marcar la forma y el desarrollo de la trama urbana. El caserío va rellenando el arco que se extiende entre estas dos líneas con calles alargadas, con el centro en el punto más cercano al meandro del río donde se situará el castillo del que solo quedan dos torres, que luego se adaptaría a iglesia, después a mercado y finalmente a Ayuntamiento. El antiguo Ayuntamiento también está presente en este espacio, la plaza de la Constitución, que se abre en una de las principales arterias y donde también se sitúan otros edificios singulares.

CO-VID-001**CASA CONSISTORIAL****Interés Arquitectónico: 5****NIVEL I**

| | |
|---------------------------|---|
| PROVINCIA | CÓRDOBA |
| COMARCA | Alto Guadalquivir |
| MUNICIPIO | Villa del Río |
| REFERENCIA CATASTRAL | 6748901UH8064N |
| PROTECCIÓN LEY 14/2007 | Bien de Interés Cultural (BIC) inscrito |
| CAT. PLANEAMIENTO VIGENTE | Edificio Singular |
| CAT. PLANEAMIENTO TRAMIT | - |

Este edificio es el resultado de la macla y transformación de la estructura fortificada del siglo XII que fue la construcción primera, que luego fue templo, del que permanece la portada manuelina y las huellas en su alzado trasero y después mercado, acogiendo hoy las funciones más representativas del Ayuntamiento. (Ver ficha reducida)

Titularidad
Uso Actual
Estado de conservación

**Ayuntamiento
Administrativo
Buen estado de conservación**

CO-VID-002**ANTIGUA CASA CONSISTORIAL****Interés Arquitectónico: 3****NIVEL I**

| | |
|---------------------------|-------------------|
| PROVINCIA | CÓRDOBA |
| COMARCA | Alto Guadalquivir |
| MUNICIPIO | Villa del Río |
| REFERENCIA CATASTRAL | 6848625UH8064N |
| PROTECCIÓN LEY 14/2007 | Sin protección |
| CAT. PLANEAMIENTO VIGENTE | - |
| CAT. PLANEAMIENTO TRAMIT | - |

Hasta que en 1985 el Ayuntamiento se traslada a su ubicación actual, esta sería la sede consistorial, también presente en el espacio público más significativo, junto a lo que entonces sería la iglesia de San Pedro y mostrando en su fachada los elementos representativos del poder civil, el balcón, la torre y el reloj. (Ver ficha reducida)

Titularidad
Uso Actual
Estado de conservación

**Ayuntamiento
Administrativo
Buen estado de conservación**

CO-VID-003**CENTRO MÉDICO****Interés Arquitectónico: 2****NIVEL IV**

| | |
|---------------------------|-------------------|
| PROVINCIA | CÓRDOBA |
| COMARCA | Alto Guadalquivir |
| MUNICIPIO | Villa del Río |
| REFERENCIA CATASTRAL | 6549602UH8064N |
| PROTECCIÓN LEY 14/2007 | - |
| CAT. PLANEAMIENTO VIGENTE | - |
| CAT. PLANEAMIENTO TRAMIT | - |

-

Titularidad
Uso Actual
Estado de conservación

**Ayuntamiento
Hospitalario
-**

CO-VID-004**TEATRO OLIMPIA****Interés Arquitectónico: 4****NIVEL II**

PROVINCIA CÓRDOBA
 COMARCA Alto Guadalquivir
 MUNICIPIO Villa del Río
 REFERENCIA CATASTRAL 6847317UH8064N

PROTECCIÓN LEY 14/2007 Sin protección
 CAT. PLANEAMIENTO VIGENTE -
 CAT. PLANEAMIENTO TRAMIT -

Equipamiento escénico promovido por la Diputación, ejecutado en 2009 y proyectado por Miguel Bretones que ocupa una parcela de dimensiones ajustadas donde la sección es esencial. El vestíbulo se resuelve bajo el patio de butacas y el escenario queda prácticamente a la cota de la entrada. Cuenta además con iluminación natural.

Titularidad
 Uso Actual
 Estado de conservación

**Ayuntamiento
 De ocio / espectáculo
 Buen estado de conservación**

CO-VID-005**ANTIGUA CÁMARA AGRARIA. ALMACÉN****Interés Arquitectónico: 2****NIVEL IV**

PROVINCIA CÓRDOBA
 COMARCA Alto Guadalquivir
 MUNICIPIO Villa del Río
 REFERENCIA CATASTRAL 6747420UH8064N

PROTECCIÓN LEY 14/2007 -
 CAT. PLANEAMIENTO VIGENTE -
 CAT. PLANEAMIENTO TRAMIT -

Titularidad
 Uso Actual
 Estado de conservación

**Ayuntamiento
 Cultural
 -**

CO-VID-006**CENTRO CULTURAL CASA DE LAS CADENAS Y MUSEO****Interés Arquitectónico: 4****NIVEL II**

PROVINCIA CÓRDOBA
 COMARCA Alto Guadalquivir
 MUNICIPIO Villa del Río
 REFERENCIA CATASTRAL 6647313UH8064N

PROTECCIÓN LEY 14/2007 BCG por Disposición Adicional Sexta
 CAT. PLANEAMIENTO VIGENTE -
 CAT. PLANEAMIENTO TRAMIT -

Titularidad
 Uso Actual
 Estado de conservación

**Ayuntamiento
 Cultural
 Buen estado de conservación**

CO-VID-007**MERCADO DE ABASTOS Y CENTRO CÍVICO****Interés Arquitectónico: 2****NIVEL IV**

PROVINCIA CÓRDOBA
 COMARCA Alto Guadalquivir
 MUNICIPIO Villa del Río
 REFERENCIA CATASTRAL 6746912UH8064N

PROTECCIÓN LEY 14/2007 -
 CAT. PLANEAMIENTO VIGENTE -
 CAT. PLANEAMIENTO TRAMIT -

Titularidad
 Uso Actual
 Estado de conservación

**Ayuntamiento
 Comercial
 -**

CO-VID-008**GUARDERÍA MUNICIPAL**

PROVINCIA CÓRDOBA
 COMARCA Alto Guadalquivir
 MUNICIPIO Villa del Río
 REFERENCIA CATASTRAL 6844415UH8064S

PROTECCIÓN LEY 14/2007 Sin protección
 CAT. PLANEAMIENTO VIGENTE -
 CAT. PLANEAMIENTO TRAMIT -

Interés Arquitectónico: 3**NIVEL II**

Se localiza en la periferia de la población, en una parcela delimitada hacia atrás por el trazado del ferrocarril y medianera con el CEIP Poeta Molleja. La principal construcción es un bloque lineal, de dos plantas y cubierta a cuatro aguas, que se dispone exento y perpendicular al acceso liberando un amplio espacio para zona de juegos.

Titularidad
 Uso Actual
 Estado de conservación

**Ayuntamiento
 Educativo
 Normal estado de conservación**

CO-VID-009**CEIP POETA MOLLEJA**

PROVINCIA CÓRDOBA
 COMARCA Alto Guadalquivir
 MUNICIPIO Villa del Río
 REFERENCIA CATASTRAL 6844449UH8064S

PROTECCIÓN LEY 14/2007 BCG por Disposición Adicional Sexta
 CAT. PLANEAMIENTO VIGENTE -
 CAT. PLANEAMIENTO TRAMIT -

Interés Arquitectónico: 4**NIVEL II**

En la actualidad este complejo educativo comprende una serie de pabellones que se sitúan exentos en una amplia parcela y que responden a distinta cronología aunque mantengan una cierta identidad formal. Destaca el pabellón principal, de dos plantas, con planta en I. Responde a una tipología característica de esta época.

Titularidad
 Uso Actual
 Estado de conservación

**Ayuntamiento
 Educativo
 Normal estado de conservación**

CO-VID-010**CEMENTERIO**

PROVINCIA CÓRDOBA
 COMARCA Alto Guadalquivir
 MUNICIPIO Villa del Río
 REFERENCIA CATASTRAL NO CATASTRADO

PROTECCIÓN LEY 14/2007 Sin protección
 CAT. PLANEAMIENTO VIGENTE -
 CAT. PLANEAMIENTO TRAMIT -

Interés Arquitectónico: 3**NIVEL II**

Se sitúa en el borde del núcleo urbano, a los pies de la antigua carretera nacional, al parecer en una posición mejorable debido a los vientos predominantes. Al recinto se accede desde una extremo, retranqueándose de la carretera mediante un espacio previo arbolado. Interiormente se organiza en sectores de nichos y enterramientos.

Titularidad
 Uso Actual
 Estado de conservación

**Ayuntamiento
 Cementerio
 Normal estado de conservación**

CO-VID-011**IES NTRA. SRA. DE LA ESTRELLA**

PROVINCIA CÓRDOBA
 COMARCA Alto Guadalquivir
 MUNICIPIO Villa del Río
 REFERENCIA CATASTRAL 6442601UH8064S

PROTECCIÓN LEY 14/2007 -
 CAT. PLANEAMIENTO VIGENTE -
 CAT. PLANEAMIENTO TRAMIT -

Interés Arquitectónico: 2**NIVEL IV**

-

Titularidad
 Uso Actual
 Estado de conservación

**Ayuntamiento
 Educativo
 -**

MUNICIPIO

VILLAFRANCA DE CÓRDOBA

La ciudad se asienta al norte del cauce del Guadalquivir, dejando una paisaje de huertas en su ribera. Su denominación data del siglo XIV, en que el rey Pedro I concede a su nuevo dueño facultad para repoblar el término con cincuenta vecinos, liberándolos de pagar los tributos. Los primeros asentamientos debieron producirse en torno a una arroyo, entubado bajo la calle del mismo nombre, que por ello tiene un trazado irregular, concentrándose el caserío en torno a distintas ermitas que finalmente conformarían el núcleo actual. La trama urbana es bastante regular, de trazado ortogonal, con la Calle Alcolea como vía principal donde se concentran los edificios mas significativos, como el Ayuntamiento, el antiguo Pósito, o las Carnicerías, hoy biblioteca, pero también algunos ejemplos de arquitectura señorial como la casa de los Duques de Medinaceli. Así mismo, destacan también dos ejemplos de la arquitectura docente que se construye durante la dictadura de Primo de Rivera.

CO-VIF-001**CASA CONSISTORIAL****Interés Arquitectónico: 3****NIVEL I**

PROVINCIA CÓRDOBA
 COMARCA Alto Guadalquivir
 MUNICIPIO Villafranca de Córdoba
 REFERENCIA CATASTRAL 4329013UH6042N

PROTECCIÓN LEY 14/2007 Sin protección
 CAT. PLANEAMIENTO VIGENTE -
 CAT. PLANEAMIENTO TRAMIT -

El Ayuntamiento nuevo, de 1985, conserva la vieja torre del Reloj, un prisma de ladrillo cuyo primer cuerpo data de finales del siglo XVI, al que ya en época barroca se le añadió el cuerpo del reloj. El edificio se ha reformado recientemente. (Ver ficha reducida)

Titularidad
 Uso Actual
 Estado de conservación

**Ayuntamiento
 Administrativo
 Buen estado de conservación**

CO-VIF-002**BIBLIOTECA****Interés Arquitectónico: 4****NIVEL I**

PROVINCIA CÓRDOBA
 COMARCA Alto Guadalquivir
 MUNICIPIO Villafranca de Córdoba
 REFERENCIA CATASTRAL 4329015UH6042N

PROTECCIÓN LEY 14/2007 Sin protección
 CAT. PLANEAMIENTO VIGENTE -
 CAT. PLANEAMIENTO TRAMIT -

La actual Biblioteca Municipal ocupa lo que fueran las antiguas carnicerías, un edificio del siglo XVII cuyo nivel inferior se destinaba a matadero y el superior a granero. Es de planta cuadrada con muros de carga perimetrales y una gruesa columna que sustenta las bóvedas de arista que cubren este espacio. (Ver ficha reducida)

Titularidad
 Uso Actual
 Estado de conservación

**Ayuntamiento
 Biblioteca
 Buen estado de conservación**

CO-VIF-003**CASA DE LA CULTURA****Interés Arquitectónico: 2****NIVEL IV**

PROVINCIA CÓRDOBA
 COMARCA Alto Guadalquivir
 MUNICIPIO Villafranca de Córdoba
 REFERENCIA CATASTRAL 4429417UH6042N

PROTECCIÓN LEY 14/2007 -
 CAT. PLANEAMIENTO VIGENTE -
 CAT. PLANEAMIENTO TRAMIT -

-

Titularidad
 Uso Actual
 Estado de conservación

**Ayuntamiento
 Cultural
 -**

CO-VIF-004**CASA PALACIO DUQUES DE MEDINACELI****Interés Arquitectónico: 4****NIVEL I**

| | |
|---------------------------|-------------------------------------|
| PROVINCIA | CÓRDOBA |
| COMARCA | Alto Guadalquivir |
| MUNICIPIO | Villafranca de Córdoba |
| REFERENCIA CATASTRAL | 4330033UH60435 |
| PROTECCIÓN LEY 14/2007 | BCG por Disposición Adicional Sexta |
| CAT. PLANEAMIENTO VIGENTE | Categoría A. Protección Integral |
| CAT. PLANEAMIENTO TRAMIT | - |

En contraste con el blanco dominante de las fachadas, destaca este edificio del siglo XVIII, revestido de almagra y ocre, antigua residencia de los mayordomos de la casa ducal de Medinaceli a cuya jurisdicción señorial estuvo vinculada la población. Actualmente está en proyecto su rehabilitación para un uso sociocultural. (Ver ficha reducida)

Titularidad
Uso Actual
Estado de conservación

Ayuntamiento
En desuso
Buen estado de conservación

CO-VIF-005**EDIFICIO POLIVALENTE Y POLICÍA LOCAL****Interés Arquitectónico: 2****NIVEL IV**

| | |
|---------------------------|------------------------|
| PROVINCIA | CÓRDOBA |
| COMARCA | Alto Guadalquivir |
| MUNICIPIO | Villafranca de Córdoba |
| REFERENCIA CATASTRAL | 4329009UH6042N |
| PROTECCIÓN LEY 14/2007 | - |
| CAT. PLANEAMIENTO VIGENTE | - |
| CAT. PLANEAMIENTO TRAMIT | - |

-

Titularidad
Uso Actual
Estado de conservación

Ayuntamiento
Administrativo
-

CO-VIF-006**CENTRO DE INICIATIVA EMPRESARIAL****Interés Arquitectónico: 4****NIVEL II**

| | |
|---------------------------|------------------------|
| PROVINCIA | CÓRDOBA |
| COMARCA | Alto Guadalquivir |
| MUNICIPIO | Villafranca de Córdoba |
| REFERENCIA CATASTRAL | 4329010UH6042N |
| PROTECCIÓN LEY 14/2007 | Sin protección |
| CAT. PLANEAMIENTO VIGENTE | - |
| CAT. PLANEAMIENTO TRAMIT | - |

Es el resultado de una remodelación que integra la estructura del edificio preexistente, el mercado de abastos. El proyecto respeta los muros y la arquería definiendo una banda de puestos y un bar con un espacio intermedio y construyendo una planta superior donde se distribuyen las oficinas. Resuelve una nueva fachada hacia el espacio público.

Titularidad
Uso Actual
Estado de conservación

Ayuntamiento
Polivalente
Buen estado de conservación

CO-VIF-007**ANTIGUO COLEGIO TERESA COMINO****Interés Arquitectónico: 4****NIVEL II**

| | |
|---------------------------|---|
| PROVINCIA | CÓRDOBA |
| COMARCA | Alto Guadalquivir |
| MUNICIPIO | Villafranca de Córdoba |
| REFERENCIA CATASTRAL | 4328046UH6042N |
| PROTECCIÓN LEY 14/2007 | Bien de Catalogación General inscrito individualmente |
| CAT. PLANEAMIENTO VIGENTE | - |
| CAT. PLANEAMIENTO TRAMIT | - |

Este colegio es un destacado ejemplo de la arquitectura docente que se produce a principios del siglo XX (1929) durante la dictadura de Primo de Rivera. De estilo "regionalista", conformaba la oferta escolar junto con el actual colegio Teresa Comino, uno de niños y otro de niñas. Actualmente es un Centro de Participación Activa.

Titularidad
Uso Actual
Estado de conservación

Ayuntamiento
Asistencial
Buen estado de conservación

CO-VIF-008**EDIFICIO DE USOS MÚLTIPLES****Interés Arquitectónico: 2****NIVEL IV**

PROVINCIA CÓRDOBA
 COMARCA Alto Guadalquivir
 MUNICIPIO Villafranca de Córdoba
 REFERENCIA CATASTRAL 4330305UH6043S

PROTECCIÓN LEY 14/2007 -
 CAT. PLANEAMIENTO VIGENTE -
 CAT. PLANEAMIENTO TRAMIT -

-
 Titularidad
 Uso Actual
 Estado de conservación

**Ayuntamiento
 Polivalente**

CO-VIF-009**EDIFICIO USOS MÚLTIPLES****Interés Arquitectónico: 2****NIVEL IV**

PROVINCIA CÓRDOBA
 COMARCA Alto Guadalquivir
 MUNICIPIO Villafranca de Córdoba
 REFERENCIA CATASTRAL 4028041UH6042N

PROTECCIÓN LEY 14/2007 -
 CAT. PLANEAMIENTO VIGENTE -
 CAT. PLANEAMIENTO TRAMIT -

-
 Titularidad
 Uso Actual
 Estado de conservación

**Ayuntamiento
 Sociocultural**

CO-VIF-010**TORRE Y ERMITA DE SAN MIGUEL****Interés Arquitectónico: 5****NIVEL II**

PROVINCIA CÓRDOBA
 COMARCA Alto Guadalquivir
 MUNICIPIO Villafranca de Córdoba
 REFERENCIA CATASTRAL 4126406UH6042N

PROTECCIÓN LEY 14/2007 BCG por Disposición Adicional Sexta
 CAT. PLANEAMIENTO VIGENTE -
 CAT. PLANEAMIENTO TRAMIT -

La torre sitúa anexa a la antigua iglesia, originalmente parte de la parroquia de Santa Marina, datable a fines del XIV, con su nave gótico mudéjar con bóveda de crucería, de piedra. Actualmente la torre se utiliza como almacén municipal, mientras que la nave está cedida a un artista local que la utiliza como espacio expositivo.

Titularidad
 Uso Actual
 Estado de conservación

**Ayuntamiento
 Cultural
 Normal estado de conservación**

CO-VIF-011**COLEGIO TERESA COMINO****Interés Arquitectónico: 4****NIVEL II**

PROVINCIA CÓRDOBA
 COMARCA Alto Guadalquivir
 MUNICIPIO Villafranca de Córdoba
 REFERENCIA CATASTRAL 4731001UH6043S

PROTECCIÓN LEY 14/2007 BCG por Disposición Adicional Sexta
 CAT. PLANEAMIENTO VIGENTE -
 CAT. PLANEAMIENTO TRAMIT -

Junto con el Antiguo Colegio Teresa Comino, este edificio que mantiene su uso docente, constituye un ejemplo de este tipo de arquitectura de principios del siglo XX (1929) con un marcado estilo "regionalista". Dentro de las instalaciones se localiza la Ermita de la Soledad actualmente con uso polivalente.

Titularidad
 Uso Actual
 Estado de conservación

**Ayuntamiento
 Educativo
 Buen estado de conservación**

CO-VIF-012**GUARDERÍA MUNICIPAL****Interés Arquitectónico: 2****NIVEL IV**

PROVINCIA CÓRDOBA
 COMARCA Alto Guadalquivir
 MUNICIPIO Villafranca de Córdoba
 REFERENCIA CATASTRAL 3824201UH6032S

PROTECCIÓN LEY 14/2007 -
 CAT. PLANEAMIENTO VIGENTE -
 CAT. PLANEAMIENTO TRAMIT -

-
 Titularidad
 Uso Actual
 Estado de conservación

**Ayuntamiento
 Educativo**

-

CO-VIF-014**CEMENTERIO MUNICIPAL****Interés Arquitectónico: 3****NIVEL II**

PROVINCIA CÓRDOBA
 COMARCA Alto Guadalquivir
 MUNICIPIO Villafranca de Córdoba
 REFERENCIA CATASTRAL 4436101UH6043N

PROTECCIÓN LEY 14/2007 Sin protección
 CAT. PLANEAMIENTO VIGENTE -
 CAT. PLANEAMIENTO TRAMIT -

Se sitúa al norte de la población, fuera del suelo urbano aunque en el límite de un sector que está siendo ocupado por construcciones tipo nave. El recinto, de dimensiones rectangulares, se organiza en torno a un eje central que comienza en la sencilla portada y se remata con una capilla, con pandas en el perímetro de la cerca y al fondo.

Titularidad
 Uso Actual
 Estado de conservación

**Ayuntamiento
 Cementerio**
Normal estado de conservación

MUNICIPIO

VILLAHARTA

Este pequeño municipio se sitúa en el centro de la Sierra Morena cordobesa, en un paraje escarpado, lo que conforma una trama urbana con calles en pendiente que se configura entre varios caminos. El antiguo Ayuntamiento, hoy casa de la cultura, ocuparía una posición céntrica, en la calle Real. El actual, se localiza en la periferia, sobre una de las vías de penetración y seguramente en el lugar que ocuparían unas "microescuelas", dado que a continuación todavía permanecen lo que serían cinco "viviendas de maestros", hoy destinadas a almacén municipal. Sin duda Villaharta es conocida por sus aguas minero-medicinales, presentes incluso en su escudo de armas. La existencia del renombrado manantial de "Fuenteagria", localizado muy cerca del casco urbano pero perteneciente ya al término de Espiel, le dió fama internacional a finales del siglo XIX y principios del XX.

CO-VIH-001**AYUNTAMIENTO****Interés Arquitectónico: 2****NIVEL IV**

PROVINCIA CÓRDOBA
 COMARCA Valle del Guadiato
 MUNICIPIO Villaharta
 REFERENCIA CATASTRAL 3532007UH3233S

PROTECCIÓN LEY 14/2007 -
 CAT. PLANEAMIENTO VIGENTE -
 CAT. PLANEAMIENTO TRAMIT -

-
 Titularidad
 Uso Actual
 Estado de conservación

**Ayuntamiento
Administrativo****CO-VIH-002****ANTIGUAS CASAS DE MAESTROS****Interés Arquitectónico: 3****NIVEL II**

PROVINCIA CÓRDOBA
 COMARCA Valle del Guadiato
 MUNICIPIO Villaharta
 REFERENCIA CATASTRAL 3532006UH3233S

PROTECCIÓN LEY 14/2007 Sin protección
 CAT. PLANEAMIENTO VIGENTE -
 CAT. PLANEAMIENTO TRAMIT -

Se trata de 4 "viviendas de maestros" asociadas a unas "microescuelas" en cuyo lugar se levanta hoy el nuevo Ayuntamiento. Esta tipología que se repite de manera idéntica en la mayoría de los municipios cordobeses están actualmente infrautilizadas, usándose únicamente de almacén. No obstante tienen potencial para acoger otros usos.

Titularidad
 Uso Actual
 Estado de conservación

**Ayuntamiento
En desuso
Degradado****CO-VIH-003****CENTRO DE DÍA PERSONAS MAYORES Y MERCADO MUNICIPAL****Interés Arquitectónico: 2****NIVEL IV**



PROVINCIA CÓRDOBA
COMARCA Valle del Guadiato
MUNICIPIO Villaharta
REFERENCIA CATASTRAL 3430101UH3233S

PROTECCIÓN LEY 14/2007 -
CAT. PLANEAMIENTO VIGENTE -
CAT. PLANEAMIENTO TRAMIT -

-
Titularidad
Uso Actual
Estado de conservación

**Ayuntamiento
Comercial**

CO-VIH-004

CASA DE LA CULTURA

Interés Arquitectónico: 3

NIVEL I



PROVINCIA CÓRDOBA
COMARCA Valle del Guadiato
MUNICIPIO Villaharta
REFERENCIA CATASTRAL 3431010UH3233S

PROTECCIÓN LEY 14/2007 Sin protección
CAT. PLANEAMIENTO VIGENTE -
CAT. PLANEAMIENTO TRAMIT -

Fue el antiguo Ayuntamiento de esta pequeña población. La que hoy se denomina Casa de la Cultura acoge diversos usos socioculturales, ocupando una parcela rectangular que da a dos calles de cotas diferentes. Consta de dos crujías y dos plantas con cubierta inclinada de tejas a dos aguas, con la escalera un extremo. (Ver ficha reducida)

Titularidad
Uso Actual
Estado de conservación

**Ayuntamiento
Sociocultural
Degradado**

CO-VIH-005

RESIDENCIA PARA PERSONAS MAYORES

Interés Arquitectónico: 2

NIVEL IV



PROVINCIA CÓRDOBA
COMARCA Valle del Guadiato
MUNICIPIO Villaharta
REFERENCIA CATASTRAL 3531408UH3233S

PROTECCIÓN LEY 14/2007 -
CAT. PLANEAMIENTO VIGENTE -
CAT. PLANEAMIENTO TRAMIT -

-
Titularidad
Uso Actual
Estado de conservación

**Ayuntamiento
Asistencial**

CO-VIH-006

CEMENTERIO MUNICIPAL

Interés Arquitectónico: 3

NIVEL II



PROVINCIA CÓRDOBA
COMARCA Valle del Guadiato
MUNICIPIO Villaharta
REFERENCIA CATASTRAL 14068A00200124

PROTECCIÓN LEY 14/2007 Sin protección
CAT. PLANEAMIENTO VIGENTE -
CAT. PLANEAMIENTO TRAMIT -

Este sencillo cementerio de planta romboidal se sitúa alejado de la población, en un paraje rural, entre encinas y alcornoques. Se organiza con un esquema muy elemental de pandas de nichos adosados al perímetro de la cerca y enterramientos de suelo en el interior.

Titularidad
Uso Actual
Estado de conservación

**Ayuntamiento
Cementerio
Buen estado de conservación**

MUNICIPIO

VILLANUEVA DE CÓRDOBA

La población actual que se emplaza en el antiguo camino de Córdoba a Toledo, se denominaba "Encinaenana" en el siglo XV y surge de la agrupación de vecinos de Pedroche, municipio del que dependerá hasta mediados el año 1553, cuando adquiere el título de villa. En cualquier caso, la trama urbana actual se consolida en el siglo XVI y presenta un estructura radial en torno a un centro bien definido que coincide con la plaza de España en cuyo perímetro se sitúan los edificios singulares representativos del poder civil y religioso, como la iglesia de San Miguel Arcángel o el pósito, hoy Ayuntamiento y la antigua Audiencia, hoy espacio expositivo. En torno a este centro y de manera radial se produce el crecimiento de la trama urbana, colmatándose progresivamente los vacíos de manzana, dando como resultado un conjunto compacto. La guerra también fue determinante en esos territorios, construyéndose bajo la plaza principal un refugio antiaéreo que constituye una gran sala abovedada con corred

CO-VLC-001**CASA CONSISTORIAL****Interés Arquitectónico: 4****NIVEL I**

PROVINCIA CÓRDOBA
COMARCA Los Pedroches
MUNICIPIO Villanueva de Córdoba
REFERENCIA CATASTRAL 7831017UH5473S

PROTECCIÓN LEY 14/2007 Bien de Catalogación General inscrito individualmente
CAT. PLANEAMIENTO VIGENTE -
CAT. PLANEAMIENTO TRAMIT -

Se posiciona en el espacio urbano más significativo de la población, junto a la iglesia de San Miguel Arcángel. Ocupa lo que fuera el antiguo pósito al que se traslada desde la antigua Audiencia, lugar donde se celebraban las reuniones del Concejo y hoy destinado a espacio expositivo. (Ver ficha reducida)

Titularidad
Uso Actual
Estado de conservación

**Ayuntamiento
Administrativo
Normal estado de conservación**

CO-VLC-002**AMPLIACIÓN CASA CONSISTORIAL****Interés Arquitectónico: 4****NIVEL III**

PROVINCIA CÓRDOBA
COMARCA Los Pedroches
MUNICIPIO Villanueva de Córdoba
REFERENCIA CATASTRAL 7831016UH5473S

PROTECCIÓN LEY 14/2007 Sin protección
CAT. PLANEAMIENTO VIGENTE -
CAT. PLANEAMIENTO TRAMIT -

Inmueble de tipología residencial que perteneció a grandes propietarios "jarotes", tal como pone de manifiesto su ubicación en el centro del pueblo, colindante con el Ayuntamiento, así como su dimensión y la calidad de los materiales empleados. El Ayuntamiento está en proceso de adquirirlo para ampliar su sede. (Ver ficha completa)

Titularidad
Uso Actual
Estado de conservación

**Ayuntamiento
En desuso
Degradado**

CO-VLC-003**AUDIENCIA****Interés Arquitectónico: 3****NIVEL II**

PROVINCIA CÓRDOBA
COMARCA Los Pedroches
MUNICIPIO Villanueva de Córdoba
REFERENCIA CATASTRAL 7732015UH5473S

PROTECCIÓN LEY 14/2007 BCG por Disposición Adicional Sexta
CAT. PLANEAMIENTO VIGENTE -
CAT. PLANEAMIENTO TRAMIT -

Este edificio del siglo XVI era el lugar donde se resolvían las cuestiones vecinales. Originalmente de una sola planta más cámara, se remonta en el XVII, siendo sede del Ayuntamiento hasta el XIX y después escuelas hasta 1911. En esquema, esta sala de exposiciones consta de dos salas, de planta rectangular, comunicadas por una escalera lateral.

Titularidad
Uso Actual
Estado de conservación

**Ayuntamiento
Cultural
Buen estado de conservación**

CO-VLC-004**REFUGIO GUERRA CIVIL****Interés Arquitectónico: 3****NIVEL II**

PROVINCIA CÓRDOBA
 COMARCA Los Pedroches
 MUNICIPIO Villanueva de Córdoba
 REFERENCIA CATASTRAL 7730202UH5473S

PROTECCIÓN LEY 14/2007 Sin protección
 CAT. PLANEAMIENTO VIGENTE -
 CAT. PLANEAMIENTO TRAMIT -

Se construye en 1938, durante la Guerra Civil bajo la plaza de España. Quizás sea el mejor conservado y, sin duda uno de los más interesantes con su gran sala construida con arquerías de medio punto de ladrillo sobre sillares y bóvedas de cañón y una serie de pasadizos con bóveda de ladrillo que conectaban con edificios públicos.

Titularidad
 Uso Actual
 Estado de conservación

Ayuntamiento Cultural
Buen estado de conservación

CO-VLC-005**MERCADO MUNICIPAL****Interés Arquitectónico: 4****NIVEL II**

PROVINCIA CÓRDOBA
 COMARCA Los Pedroches
 MUNICIPIO Villanueva de Córdoba
 REFERENCIA CATASTRAL 7832014UH5473S

PROTECCIÓN LEY 14/2007 Sin protección
 CAT. PLANEAMIENTO VIGENTE -
 CAT. PLANEAMIENTO TRAMIT -

Este interesante mercado, de una planta y construido con estructura de hormigón vista, ocupa una parcela rectangular que hoy se encuentra inserta en un caserío de mayor altura. Se conforma con hileras de puestos perpendiculares a fachada que van dejando calles intermedias que se iluminan cenitalmente por el resalte de la cubierta.

Titularidad
 Uso Actual
 Estado de conservación

Ayuntamiento Comercial
Normal estado de conservación

CO-VLC-006**ESCUELAS MORENO PEDRAJAS****Interés Arquitectónico: 3****NIVEL I**

PROVINCIA CÓRDOBA
 COMARCA Los Pedroches
 MUNICIPIO Villanueva de Córdoba
 REFERENCIA CATASTRAL 8132027UH5483S

PROTECCIÓN LEY 14/2007 Sin protección
 CAT. PLANEAMIENTO VIGENTE -
 CAT. PLANEAMIENTO TRAMIT -

Rotundo edificio de este siglo, de tres plantas, que ocupa una parcela en esquina, conformando un cuerpo en L que deja en el interior un amplio patio que se cierra perimetralmente con las construcciones medianeras y con una fachada de huecos regulares. Originalmente proyectado como escuelas, hoy está infrautiizado. (Ver ficha reducida)

Titularidad
 Uso Actual
 Estado de conservación

Ayuntamiento Educativo
Degradado

CO-VLC-007**CASA DE LA CULTURA. TEATRO****Interés Arquitectónico: 2****NIVEL IV**

PROVINCIA CÓRDOBA
 COMARCA Los Pedroches
 MUNICIPIO Villanueva de Córdoba
 REFERENCIA CATASTRAL 8329001UH5482N

PROTECCIÓN LEY 14/2007 -
 CAT. PLANEAMIENTO VIGENTE -
 CAT. PLANEAMIENTO TRAMIT -

-

Titularidad
 Uso Actual
 Estado de conservación

Ayuntamiento Cultural
 -

CO-VLC-008**CEIP VIRGEN DE LUNA**

PROVINCIA CÓRDOBA
COMARCA Los Pedroches
MUNICIPIO Villanueva de Córdoba
REFERENCIA CATASTRAL 7232201UH5473S

PROTECCIÓN LEY 14/2007 Sin protección
CAT. PLANEAMIENTO VIGENTE -
CAT. PLANEAMIENTO TRAMIT -

Interés Arquitectónico: 3**NIVEL II**

En una parcela en esquina, de dimensión rectangular, se sitúa, exento, este interesante edificio docente, probablemente del primer cuarto del siglo XX, a tenor de su tipología arquitectónica y las soluciones formales adoptadas. De planta en H y dos alturas, su fachada principal se abre a la calle Pozoblanco, a la salida de la población.

Titularidad
Uso Actual
Estado de conservación

**Ayuntamiento
Educativo
Normal estado de conservación**

CO-VLC-009**CEIP MARÍA MORENO**

PROVINCIA CÓRDOBA
COMARCA Los Pedroches
MUNICIPIO Villanueva de Córdoba
REFERENCIA CATASTRAL 8335002UH5483N

PROTECCIÓN LEY 14/2007 Sin protección
CAT. PLANEAMIENTO VIGENTE -
CAT. PLANEAMIENTO TRAMIT -

Interés Arquitectónico: 3**NIVEL II**

Este complejo escolar, situado también en la periferia del núcleo histórico, se compone de varios edificios que se distribuyen en una parcela de grandes dimensiones. El principal, el que se alinea a fachada, reproduce las mismas características tipológicas y estilísticas de los otros dos colegios inventariados.

Titularidad
Uso Actual
Estado de conservación

**Ayuntamiento
Educativo
Normal estado de conservación**

CO-VLC-010**CEIP SAN MIGUEL**

PROVINCIA CÓRDOBA
COMARCA Los Pedroches
MUNICIPIO Villanueva de Córdoba
REFERENCIA CATASTRAL 7625001UH5472N

PROTECCIÓN LEY 14/2007 Sin protección
CAT. PLANEAMIENTO VIGENTE -
CAT. PLANEAMIENTO TRAMIT -

Interés Arquitectónico: 3**NIVEL II**

Este complejo escolar, situado también en la periferia del núcleo histórico, se compone de varios edificios que se distribuyen en una parcela de grandes dimensiones. El principal, el que se alinea a fachada, reproduce las mismas características tipológicas y estilísticas de los otros dos colegios inventariados.

Titularidad
Uso Actual
Estado de conservación

**Ayuntamiento
Educativo
Normal estado de conservación**

CO-VLC-011**CEMENTERIO DE SAN MIGUEL**

PROVINCIA CÓRDOBA
COMARCA Los Pedroches
MUNICIPIO Villanueva de Córdoba
REFERENCIA CATASTRAL 14069A0770005

PROTECCIÓN LEY 14/2007 Sin protección
CAT. PLANEAMIENTO VIGENTE -
CAT. PLANEAMIENTO TRAMIT -

Interés Arquitectónico: 3**NIVEL II**

Se sitúa al noreste de la ciudad, junto a la carretera que va a Conquista. En origen de planta rectangular, se amplía por sus laterales, organizándose interiormente en varios recintos con la cruz fundacional, situada en el primer patio. La iglesia se centra en el frente principal, accediéndose al cementerio por sus sólidos pórticos laterales.

Titularidad
Uso Actual
Estado de conservación

**Ayuntamiento
Cementerio
Buen estado de conservación**

MUNICIPIO

VILLANUEVA DEL DUQUE

Aunque la población actual no surge hasta finales del siglo XV, dentro del condado de Belalcázar, su término ha estado ocupado por diferentes culturas, entre las que destaca una tribu bereber responsable de la fundación de la famosa población de Cuzna, una de las más importantes de Los Pedroches en el siglo XII. Con un perímetro regular, la población se apoya en una de las principales vías de comunicación de la comarca, la que va de Pozoblanco a Hinojosa y Belalcázar. La trama urbana se extiende hacia el sur delimitando manzanas con grandes vacíos interiores. Dentro de su estructura de calles y disposición de equipamientos, éste es uno de los ejemplos en los que la segregación de los poderes civil y religioso se muestra en el espacio público. Por un lado la plaza de la Iglesia presidida por la parroquia de San Mateo Apostol, y por otro la plaza del Duque de Bejar donde el Ayuntamiento ocupa una posición destacada.

CO-VLD-001**CASA CONSISTORIAL****Interés Arquitectónico: 4****NIVEL I**

| | |
|---------------------------|-------------------------------------|
| PROVINCIA | CÓRDOBA |
| COMARCA | Los Pedroches |
| MUNICIPIO | Villanueva del Duque |
| REFERENCIA CATASTRAL | 5415008UH2551N |
| PROTECCIÓN LEY 14/2007 | BCG por Disposición Adicional Sexta |
| CAT. PLANEAMIENTO VIGENTE | Protección Arquitectónica (C-10) |
| CAT. PLANEAMIENTO TRAMIT | - |

Situado en los espacios más representativos de la población, el Ayuntamiento ocupa una parcela en esquina, enfatizando esta situación con la disposición de un porche en planta baja y una torre con reloj coronada por un campanario y pináculos de granito en las esquinas que focaliza visualmente el espacio circundante. (Ver ficha reducida)

Titularidad
Uso Actual
Estado de conservación

**Ayuntamiento
Administrativo
Buen estado de conservación**

CO-VLD-002**ANTIGUA BIBLIOTECA MUNICIPAL****Interés Arquitectónico: 2****NIVEL IV**

| | |
|---------------------------|----------------------|
| PROVINCIA | CÓRDOBA |
| COMARCA | Los Pedroches |
| MUNICIPIO | Villanueva del Duque |
| REFERENCIA CATASTRAL | 5315217UH2551N |
| PROTECCIÓN LEY 14/2007 | - |
| CAT. PLANEAMIENTO VIGENTE | - |
| CAT. PLANEAMIENTO TRAMIT | - |

-

Titularidad
Uso Actual
Estado de conservación

**Ayuntamiento
Administrativo
-**

CO-VLD-003**CASA DE LA JUVENTUD****Interés Arquitectónico: 2****NIVEL IV**

| | |
|---------------------------|----------------------|
| PROVINCIA | CÓRDOBA |
| COMARCA | Los Pedroches |
| MUNICIPIO | Villanueva del Duque |
| REFERENCIA CATASTRAL | 5615024UH2551N |
| PROTECCIÓN LEY 14/2007 | - |
| CAT. PLANEAMIENTO VIGENTE | - |
| CAT. PLANEAMIENTO TRAMIT | - |

-

Titularidad
Uso Actual
Estado de conservación

**Ayuntamiento
Sociocultural
-**

CO-VLD-004**CONSULTORIO MÉDICO**

PROVINCIA CÓRDOBA
 COMARCA Los Pedroches
 MUNICIPIO Villanueva del Duque
 REFERENCIA CATASTRAL 5616039UH2551N

PROTECCIÓN LEY 14/2007 Sin protección
 CAT. PLANEAMIENTO VIGENTE -
 CAT. PLANEAMIENTO TRAMIT -

Interés Arquitectónico: 3**NIVEL II**

Este consultorio médico ocupa un local dentro del conjunto integrado por una serie de edificios, de dos plantas, la mayoría de carácter residencial, con un tratamiento formal unitario.

Titularidad
 Uso Actual
 Estado de conservación

**Ayuntamiento
 Hospitalario**

CO-VLD-005**COLEGIO PÚBLICO MAESTRO ROGELIO FERNÁNDEZ**

PROVINCIA CÓRDOBA
 COMARCA Los Pedroches
 MUNICIPIO Villanueva del Duque
 REFERENCIA CATASTRAL 5518005UH2551N

PROTECCIÓN LEY 14/2007 BCG por Disposición Adicional Sexta
 CAT. PLANEAMIENTO VIGENTE -
 CAT. PLANEAMIENTO TRAMIT -

Interés Arquitectónico: 3**NIVEL II**

Complejo docente inserto en una amplia parcela. La construcción principal es de planta simétrica, con doble crujía paralela a fachada y cuerpos transversales. La cubierta se resuelve con faldones de teja a cuatro aguas. La fachada es simétrica y centrada, con arquería en planta baja.

Titularidad
 Uso Actual
 Estado de conservación

**Ayuntamiento
 Educativo
 Normal estado de conservación**

CO-VLD-006**EDIFICIO DE CORREOS. SEDE DE ASOCIACIONES**

PROVINCIA CÓRDOBA
 COMARCA Los Pedroches
 MUNICIPIO Villanueva del Duque
 REFERENCIA CATASTRAL 5618023UH2551N

PROTECCIÓN LEY 14/2007 -
 CAT. PLANEAMIENTO VIGENTE -
 CAT. PLANEAMIENTO TRAMIT -

Interés Arquitectónico: 2**NIVEL IV**

-

Titularidad
 Uso Actual
 Estado de conservación

**Ayuntamiento
 Administrativo**

CO-VLD-007**ERMITA DE SAN GREGORIO**

PROVINCIA CÓRDOBA
 COMARCA Los Pedroches
 MUNICIPIO Villanueva del Duque
 REFERENCIA CATASTRAL 14070A03100174

PROTECCIÓN LEY 14/2007 BCG por Disposición Adicional Sexta
 CAT. PLANEAMIENTO VIGENTE -
 CAT. PLANEAMIENTO TRAMIT -

Interés Arquitectónico: 4**NIVEL II**

La ermita original, del siglo XVI se situaba en un cerro desde el que se domina la ciudad. El edificio actual es una reedificación reciente, de una sola nave, muros de mampostería, bóveda y arcos fajones, cubierta a dos aguas y pórtico de acceso a los pies de la nave.

Titularidad
 Uso Actual
 Estado de conservación

**Ayuntamiento
 Religioso
 Buen estado de conservación**

CO-VLD-008**CEMENTERIO MUNICIPAL****Interés Arquitectónico: 4****NIVEL II**

PROVINCIA CÓRDOBA
 COMARCA Los Pedroches
 MUNICIPIO Villanueva del Duque
 REFERENCIA CATASTRAL 14070A00500346

PROTECCIÓN LEY 14/2007 BCG por Disposición Adicional Sexta
 CAT. PLANEAMIENTO VIGENTE -
 CAT. PLANEAMIENTO TRAMIT -

A las afueras de la población, al norte, este cementerio se sitúa junto a una ermita, una asociación de la que varios ejemplos. De planta rectangular presenta una rígida distribución en retícula, con nichos adosados a la cerca perimetral y enterramientos de suelo en el centro. El cuerpo de fachada alberga la zona de servicios.

Titularidad
 Uso Actual
 Estado de conservación

**Ayuntamiento
 Cementerio
 Buen estado de conservación**

CO-VLD-009**ALBERGUE****Interés Arquitectónico: 2****NIVEL IV**

PROVINCIA CÓRDOBA
 COMARCA Los Pedroches
 MUNICIPIO Villanueva del Duque
 REFERENCIA CATASTRAL 14070A03400128

PROTECCIÓN LEY 14/2007 -
 CAT. PLANEAMIENTO VIGENTE -
 CAT. PLANEAMIENTO TRAMIT -

-

Titularidad
 Uso Actual
 Estado de conservación

**Ayuntamiento
 Hotelero
 -**

CO-VLD-010**CASETA DEL SOLDADO****Interés Arquitectónico: 3****NIVEL II**

PROVINCIA CÓRDOBA
 COMARCA Los Pedroches
 MUNICIPIO Villanueva del Duque
 REFERENCIA CATASTRAL 14070A02500013

PROTECCIÓN LEY 14/2007 Sin protección
 CAT. PLANEAMIENTO VIGENTE -
 CAT. PLANEAMIENTO TRAMIT -

La Mina de El Soldado-Las Morras, para extracción de plomo, funcionó ininterrumpidamente desde 1906 a 1932 y se tiene noticias de ella ya en el imperio romano. La caseta del Soldado forma parte de una serie de construcciones como los depósitos, o la caseta del guardagujas ligadas al trazado del ferrocarril.

Titularidad
 Uso Actual
 Estado de conservación

**Ayuntamiento
 Hotelero
 Normal estado de conservación**

MUNICIPIO

VILLANUEVA DEL REY

A Villanueva del Rey se le concede el título de Villa en 1.320 dependiendo de ella en ese momento las aldeas de Navas del Serrano (actual Villaviciosa de Córdoba) y Espiel que se independizaría en 1.545. La configuración de su núcleo urbano está muy vinculada al paisaje donde se enclava, un estrecho valle entre la Sierra Boyera y el Cerro de los Castillejos, una extensión triangular que se estrecha conforme avanza hacia el pequeño valle del arroyo de las Vueltas. Con calles en pendientes, el centro de la población, donde se ubica el antiguo Ayuntamiento, hoy biblioteca, se sitúa en el extremo norte, resolviendo en su plaza previa la confluencia de calles a distinta cota. De aquí parten las calles que estructuran el núcleo urbano, como la calle Real que recoge en su trazado algunos de los edificios más singulares, como el Pósito (de propiedad privada), o la casa solariega, hoy reconvertida en Ayuntamiento. Ya en zonas periféricas se levantan las instalaciones educa

CO-VLR-001**AYUNTAMIENTO**

PROVINCIA CÓRDOBA
COMARCA Valle del Guadiato
MUNICIPIO Villanueva del Rey
REFERENCIA CATASTRAL 1603049UH1310S

PROTECCIÓN LEY 14/2007 Sin protección
CAT. PLANEAMIENTO VIGENTE -
CAT. PLANEAMIENTO TRAMIT -

Interés Arquitectónico: 4**NIVEL I**

Se trata de un edificio de tipología residencial que se reforma recientemente para acoger el Ayuntamiento y sus estancias más representativas. El proyecto conserva y rehabilita el edificio previo, introduciendo nuevos elementos que resuelven el programa funcional además de su adecuación a la normativa vigente. (Ver ficha reducida)

Titularidad
Uso Actual
Estado de conservación

**Ayuntamiento
Administrativo
Buen estado de conservación**

CO-VLR-002**BIBLIOTECA. ANTIGUA CASA CONSISTORIAL**

PROVINCIA CÓRDOBA
COMARCA Valle del Guadiato
MUNICIPIO Villanueva del Rey
REFERENCIA CATASTRAL 1704018UH1310S

PROTECCIÓN LEY 14/2007 BCG por Disposición Adicional Sexta
CAT. PLANEAMIENTO VIGENTE Protección Ambiental (A1)
CAT. PLANEAMIENTO TRAMIT -

Interés Arquitectónico: 3**NIVEL I**

Este edificio fue la sede del Ayuntamiento, al menos desde 1931, tal como rezan los azulejos de su fachada. Se dispone en una parcela en esquina dando al espacio más representativo del núcleo urbano, la plaza del Ayuntamiento, destacando del caserío por su escala y lenguaje formal. (Ver ficha reducida)

Titularidad
Uso Actual
Estado de conservación

**Ayuntamiento
Biblioteca
Normal estado de conservación**

CO-VLR-003**OFICINAS MUNICIPALES**

PROVINCIA CÓRDOBA
COMARCA Valle del Guadiato
MUNICIPIO Villanueva del Rey
REFERENCIA CATASTRAL 1704022UH1310S

PROTECCIÓN LEY 14/2007 -
CAT. PLANEAMIENTO VIGENTE -
CAT. PLANEAMIENTO TRAMIT -

Interés Arquitectónico: 2**NIVEL IV**

-

Titularidad
Uso Actual
Estado de conservación

**Ayuntamiento
Administrativo
-**

CO-VLR-004**CEIP MIGUEL DE CERVANTES**

PROVINCIA CÓRDOBA
 COMARCA Valle del Guadiato
 MUNICIPIO Villanueva del Rey
 REFERENCIA CATASTRAL 1697201UH1219N

PROTECCIÓN LEY 14/2007 Sin protección
 CAT. PLANEAMIENTO VIGENTE -
 CAT. PLANEAMIENTO TRAMIT -

Interés Arquitectónico: 3**NIVEL II**

Conjunto de edificios que integra una “microescuela”, correspondiente al programa de escolarización del medio rural llevado a cabo por la Diputación y dos construcciones lineales, de dos plantas, conocidas como los “colegios Marchena” correspondientes ya a una etapa posterior.

Titularidad
 Uso Actual
 Estado de conservación

**Ayuntamiento
 Educativo
 Normal estado de conservación**

CO-VLR-005**ALMACÉN MUNICIPAL**

PROVINCIA CÓRDOBA
 COMARCA Valle del Guadiato
 MUNICIPIO Villanueva del Rey
 REFERENCIA CATASTRAL 1708410UH1310N

PROTECCIÓN LEY 14/2007 Sin protección
 CAT. PLANEAMIENTO VIGENTE -
 CAT. PLANEAMIENTO TRAMIT -

Interés Arquitectónico: 3**NIVEL I**

Cedido por la Cámara Agraria y utilizado actualmente como almacén municipal, este antiguo granero se ajusta en su sistema constructivo a los levantados entre 1950-70 por el Servicio Nacional del Trigo. El Ayuntamiento contempla recuperarlo para uso turístico y cultural. (Ver ficha reducida)

Titularidad
 Uso Actual
 Estado de conservación

**Ayuntamiento
 En desuso
 Degradado**

CO-VLR-006**HOTEL Y PISCINA**

PROVINCIA CÓRDOBA
 COMARCA Valle del Guadiato
 MUNICIPIO Villanueva del Rey
 REFERENCIA CATASTRAL 1813601UH1311S

PROTECCIÓN LEY 14/2007 Sin protección
 CAT. PLANEAMIENTO VIGENTE -
 CAT. PLANEAMIENTO TRAMIT -

Interés Arquitectónico: 3**NIVEL II**

Este edificio de construcción reciente, se localiza en suelo no urbanizable, a las afueras de la población, en la carretera de acceso. Es una edificio de tres plantas destinado a hotel rural que incluye equipamiento deportivo que sirve también a la población.

Titularidad
 Uso Actual
 Estado de conservación

**Ayuntamiento
 Hotelero
 Buen estado de conservación**

CO-VLR-007**CEMENTERIO**

PROVINCIA CÓRDOBA
 COMARCA Valle del Guadiato
 MUNICIPIO Villanueva del Rey
 REFERENCIA CATASTRAL 2215101UH1321N

PROTECCIÓN LEY 14/2007 Sin protección
 CAT. PLANEAMIENTO VIGENTE -
 CAT. PLANEAMIENTO TRAMIT -

Interés Arquitectónico: 3**NIVEL II**

Al norte de la población, a las afueras pero ya en terrenos que empiezan a ocuparse con polígonos industriales, se localiza este cementerio rodeado por una tapia blanca, con un frente a la carretera donde destaca la sencilla portada de ladrillo.

Titularidad
 Uso Actual
 Estado de conservación

**Ayuntamiento
 Cementerio
 Normal estado de conservación**

MUNICIPIO

VILLARALTO

Esta pequeña población que se sitúa en el centro de la comarca de Los Pedroches y refleja en su topónimo su condición de sitio elevado sobre el territorio. Aunque existen noticias de su ocupación en épocas anteriores, a tenor de los restos arqueológicos de origen romano localizados en yacimientos próximos, Villaralto, tal como la conocemos, se funda a finales del siglo XV o principios del XVI, con vecinos de Torremilano (actual Dos Torres) que se encargaban de trabajar las viñas de los alrededores. La trama urbana tiene una estructura radial, confluyendo en el pueblo carreteras procedentes de todas las localidades que le rodean: El Viso, Dos Torres, Alcaracejos, Villanueva del Duque, Fuente la Lancha e Hinojosa del Duque y, aún así, no es un lugar de paso. Y precisamente en el centro aunque sin un espacio público previo, tal como suele ser habitual, se sitúa el edificio del Ayuntamiento, de construcción reciente, y la iglesia.

CO-VRL-001**CASA CONSISTORIAL****Interés Arquitectónico: 2****NIVEL IV**

PROVINCIA CÓRDOBA
 COMARCA Los Pedroches
 MUNICIPIO Villaralto
 REFERENCIA CATASTRAL 6984204UH2568S

PROTECCIÓN LEY 14/2007 -
 CAT. PLANEAMIENTO VIGENTE -
 CAT. PLANEAMIENTO TRAMIT -

-
 Titularidad
 Uso Actual
 Estado de conservación

**Ayuntamiento
 Administrativo**

CO-VRL-002**MUSEO DEL PASTOR****Interés Arquitectónico: 3****NIVEL II**

PROVINCIA CÓRDOBA
 COMARCA Los Pedroches
 MUNICIPIO Villaralto
 REFERENCIA CATASTRAL 7083242UH2578S

PROTECCIÓN LEY 14/2007 Sin protección
 CAT. PLANEAMIENTO VIGENTE -
 CAT. PLANEAMIENTO TRAMIT -

Se trata de una casa que se encuadra dentro de los parámetros de la arquitectura popular de finales del XIX que se ha conservado y recuperado para mostrar las actividades relacionadas con el pastoreo, o sea, convertirla en museo etnológico.

Titularidad
 Uso Actual
 Estado de conservación

**Ayuntamiento
 Cultural
 Buen estado de conservación**

CO-VRL-003**ANTIGUA CASA DE MÉDICO. GUADALINFO****Interés Arquitectónico: 2****NIVEL IV**

PROVINCIA CÓRDOBA
 COMARCA Los Pedroches
 MUNICIPIO Villaralto
 REFERENCIA CATASTRAL 7084603UH2578S

PROTECCIÓN LEY 14/2007 -
 CAT. PLANEAMIENTO VIGENTE -
 CAT. PLANEAMIENTO TRAMIT -

-
 Titularidad
 Uso Actual
 Estado de conservación

**Ayuntamiento
 Sociocultural**

CO-VRL-004**MERCADO DE ABASTOS****Interés Arquitectónico: 2****NIVEL IV**

PROVINCIA CÓRDOBA
 COMARCA Los Pedroches
 MUNICIPIO Villaralto
 REFERENCIA CATASTRAL 6982923UH2568S

PROTECCIÓN LEY 14/2007 -
 CAT. PLANEAMIENTO VIGENTE -
 CAT. PLANEAMIENTO TRAMIT -

-
 Titularidad
 Uso Actual
 Estado de conservación

**Ayuntamiento
 Comercial**

CO-VRL-005**COLEGIO PÚBLICO. MICROESCUELAS****Interés Arquitectónico: 3****NIVEL II**

PROVINCIA CÓRDOBA
 COMARCA Los Pedroches
 MUNICIPIO Villaralto
 REFERENCIA CATASTRAL 7080304UH2578S

PROTECCIÓN LEY 14/2007 Sin protección
 CAT. PLANEAMIENTO VIGENTE -
 CAT. PLANEAMIENTO TRAMIT -

Dentro de las construcciones que integra este CEIP, se localiza un módulo doble de las antiguas "microescuelas" que se sitúa anexo a una construcción mucho más reciente.

Titularidad
 Uso Actual
 Estado de conservación

**Ayuntamiento
 Educativo**
Normal estado de conservación

CO-VRL-006**CEMENTERIO****Interés Arquitectónico: 3****NIVEL II**

PROVINCIA CÓRDOBA
 COMARCA Los Pedroches
 MUNICIPIO Villaralto
 REFERENCIA CATASTRAL 14072A00300164

PROTECCIÓN LEY 14/2007 Sin protección
 CAT. PLANEAMIENTO VIGENTE -
 CAT. PLANEAMIENTO TRAMIT -

A las afueras de la población, en el camino que lleva a El Viso, este pequeño cementerio, con su cerca encalada, destaca en un paisaje ondulado, con campos de cereal, con su arbolado asomando sobre la tapia.

Titularidad
 Uso Actual
 Estado de conservación

**Ayuntamiento
 Cementerio**
Normal estado de conservación

MUNICIPIO**VILLAVICIOSA DE CÓRDOBA**

El término de Villaviciosa estuvo ligado en la antigüedad al camino que conectaba dos de las ciudades más importantes en época romana, Córdoba y Mérida. De ese periodo histórico hay constatadas un buen número de minas de cobre y plomo en su territorio. Los primeros asentamientos documentados corresponden a finales del siglo XV y principios del XVI y surgen en torno a la ermita erigida a la Virgen de Villaviciosa, que según la tradición, trajo el pastor Hernando desde la ciudad homónima portuguesa (Évora). Dependió de la villa de Bélmez hasta que se independiza en 1.775. Como ocurre con otros núcleos urbanos, éste se desarrolla en torno a la confluencia de varios caminos. En este caso, en el centro de la población y dando a una dilatación del espacio público de geometría irregular se sitúan los edificios más representativos: la iglesia y el Ayuntamiento. Este municipio cuenta con otros dos núcleos dependientes: El Vacar y la Estación de Obejo, ligados a la carretera y el ferrocarril que

CO-VSA-001**CASA CONSISTORIAL****Interés Arquitectónico: 2****NIVEL IV**

PROVINCIA CÓRDOBA
 COMARCA Valle del Guadiato
 MUNICIPIO Villaviciosa de Córdoba
 REFERENCIA CATASTRAL 3464809UH2136S

PROTECCIÓN LEY 14/2007 -
 CAT. PLANEAMIENTO VIGENTE -
 CAT. PLANEAMIENTO TRAMIT -

-
 Titularidad
 Uso Actual
 Estado de conservación

**Ayuntamiento
 Administrativo**
 -

CO-VSA-002**EDIFICIO DE USOS MÚLTIPLES Y SALA GUADALINFO****Interés Arquitectónico: 2****NIVEL IV**

PROVINCIA CÓRDOBA
 COMARCA Valle del Guadiato
 MUNICIPIO Villaviciosa de Córdoba
 REFERENCIA CATASTRAL 3364602UH2136S

PROTECCIÓN LEY 14/2007 -
 CAT. PLANEAMIENTO VIGENTE -
 CAT. PLANEAMIENTO TRAMIT -

-
 Titularidad
 Uso Actual
 Estado de conservación

**Ayuntamiento
 Administrativo**
 -

CO-VSA-003**ANTIGUA BODEGA. MUSEO ETNOLÓGICO****Interés Arquitectónico: 4****NIVEL II**

PROVINCIA CÓRDOBA
 COMARCA Valle del Guadiato
 MUNICIPIO Villaviciosa de Córdoba
 REFERENCIA CATASTRAL 3262403UH2136S

PROTECCIÓN LEY 14/2007 Sin protección
 CAT. PLANEAMIENTO VIGENTE -
 CAT. PLANEAMIENTO TRAMIT -

El museo se desarrolla en una antigua bodega que se integra en el caserío residencial. El proyecto de adecuación de los espacios ha supuesto la recuperación del edificio original, incluso de su ocupación de la parcela y de parte de la maquinaria y elementos propios de la actividad que alojaba.

Titularidad
 Uso Actual
 Estado de conservación

**Ayuntamiento
 Cultural**
Buen estado de conservación

CO-VSA-004**ANTIGUA BODEGA. CENTRO DE SALUD****Interés Arquitectónico: 2****NIVEL IV**

PROVINCIA CÓRDOBA
 COMARCA Valle del Guadiato
 MUNICIPIO Villaviciosa de Córdoba
 REFERENCIA CATASTRAL 3461306UH2136S

PROTECCIÓN LEY 14/2007 -
 CAT. PLANEAMIENTO VIGENTE -
 CAT. PLANEAMIENTO TRAMIT -

-
 Titularidad
 Uso Actual
 Estado de conservación

**Ayuntamiento
 Hospitalario**

CO-VSA-005**IES LA ESCRIBANA****Interés Arquitectónico: 4****NIVEL II**

PROVINCIA CÓRDOBA
 COMARCA Valle del Guadiato
 MUNICIPIO Villaviciosa de Córdoba
 REFERENCIA CATASTRAL 3064705UH2136S

PROTECCIÓN LEY 14/2007 Sin protección
 CAT. PLANEAMIENTO VIGENTE -
 CAT. PLANEAMIENTO TRAMIT -

El edificio origina data del siglo XVIII y su nombre, la Escribana, dicen algunos que se debe a que allí vivía una escribana y otros que fue un monasterio de monjes. Este interesante edificio que merecería una investigación más detenida es ahora un centro docente con aportaciones de la arquitectura contemporánea.

Titularidad
 Uso Actual
 Estado de conservación

**Ayuntamiento
 Educativo
 Normal estado de conservación**

CO-VSA-006**CEIP NTRA. SRA. DE VILLAVICIOSA****Interés Arquitectónico: 4****NIVEL II**

PROVINCIA CÓRDOBA
 COMARCA Valle del Guadiato
 MUNICIPIO Villaviciosa de Córdoba
 REFERENCIA CATASTRAL 3661801UH2136S

PROTECCIÓN LEY 14/2007 Sin protección
 CAT. PLANEAMIENTO VIGENTE -
 CAT. PLANEAMIENTO TRAMIT -

Compuesto por un conjunto de construcciones docentes de distinta época que permite el estudio cronológico de esta tipología comenzando con un módulo de "microescuelas", otro posterior muy interesante de ladrillo estructura vista de hormigón, e incluso una serie de 5 viviendas de maestro en la calle lateral.

Titularidad
 Uso Actual
 Estado de conservación

**Ayuntamiento
 Educativo
 Normal estado de conservación**

CO-VSA-007**ANTIGUA ALCOHOLERA****Interés Arquitectónico: 3****NIVEL II**

PROVINCIA CÓRDOBA
 COMARCA Valle del Guadiato
 MUNICIPIO Villaviciosa de Córdoba
 REFERENCIA CATASTRAL 3560202UH2136S

PROTECCIÓN LEY 14/2007 Sin protección
 CAT. PLANEAMIENTO VIGENTE -
 CAT. PLANEAMIENTO TRAMIT -

En la periferia de la ciudad, en el sector sur donde se combina la zona industrial con los equipamientos deportivos, se sitúa este complejo que fuera una antigua alcoholera, hoy recuperado como instalación hotelera.

Titularidad
 Uso Actual
 Estado de conservación

**Ayuntamiento
 Hotelero
 Buen estado de conservación**

CO-VSA-008**CENTRO DE ADULTOS**

PROVINCIA CÓRDOBA
 COMARCA Valle del Guadiato
 MUNICIPIO Villaviciosa de Córdoba
 REFERENCIA CATASTRAL 3166436UH2136N

PROTECCIÓN LEY 14/2007 Sin protección
 CAT. PLANEAMIENTO VIGENTE -
 CAT. PLANEAMIENTO TRAMIT -

Interés Arquitectónico: 3**NIVEL I**

Edificio compacto y sencillo. Un rectángulo de una crujía y cubierta a dos aguas, originalmente de uso docente, similar a los que se distribuyen por toda la provincia. En el patio interior que se abre tras el ingreso, se distribuyen una serie de las antiguas "viviendas de maestros". (Ver ficha reducida)

Titularidad
 Uso Actual
 Estado de conservación

**Ayuntamiento
 Polivalente
 Normal estado de conservación**

CO-VSA-009**CEMENTERIO DE SAN JOSÉ**

PROVINCIA CÓRDOBA
 COMARCA Valle del Guadiato
 MUNICIPIO Villaviciosa de Córdoba
 REFERENCIA CATASTRAL 2867601UH2126N

PROTECCIÓN LEY 14/2007 Sin protección
 CAT. PLANEAMIENTO VIGENTE -
 CAT. PLANEAMIENTO TRAMIT -

Interés Arquitectónico: 3**NIVEL II**

Construido en 1923, tal como reza el azulejo de su portada, este cementerio se sitúa en un paraje alejado y en pendiente. Su planta absolutamente rectangular se cierra con un muro trasdosado de pandas de nichos escalonados y gran vacío interior.

Titularidad
 Uso Actual
 Estado de conservación

**Ayuntamiento
 Cementerio
 Normal estado de conservación**

MUNICIPIO VISO (EL)

Esta población conocida antiguamente como "Casas de Don Adame" pasó a formar parte, en el siglo XV, del Condado de Santa Eufemia, junto con las villas de El Guijo, Torrefranca y Santa Eufemia, vinculándose a este condado hasta la desaparición de los señoríos en el siglo XIX. El actual nombre de El Viso hace referencia a su emplazamiento localizado en una zona llana pero algo elevada, flanqueada por dos arroyos, desde donde a modo de mirador se domina el paisaje. La trama urbana presenta una estructura estrellada que deja importantes vacíos interiores, con la carretera N-502 atravesando por el borde Este del conjunto, en dirección Norte-Sur. La parroquia de la Encarnación se sitúa en el centro de esta estructura aunque la plaza de la Constitución, presidida por el edificio del Ayuntamiento, es el espacio público más representativo, perforado el subsuelo por túneles/refugio de la época de la guerra civil y lugar donde se celebran periódicamente unos populares encierros con el montaje de

CO-VSO-001 AYUNTAMIENTO



PROVINCIA CÓRDOBA
COMARCA Los Pedroches
MUNICIPIO Viso (El)
REFERENCIA CATASTRAL 9514401UH2691S
PROTECCIÓN LEY 14/2007 Sin protección
CAT. PLANEAMIENTO VIGENTE -
CAT. PLANEAMIENTO TRAMIT -

Interés Arquitectónico: 3

NIVEL I

Se trata de una construcción lineal, exenta, de dos plantas y cubierta a cuatro aguas que preside la plaza de la Constitución, un espacio de trazado circular que se convierte provisional plaza de toros periódicamente. (Ver ficha reducida)

Titularidad
Uso Actual
Estado de conservación

**Ayuntamiento
Administrativo**
Normal estado de conservación

CO-VSO-002 SERVICIOS MÚLTIPLES



PROVINCIA CÓRDOBA
COMARCA Los Pedroches
MUNICIPIO Viso (El)
REFERENCIA CATASTRAL 9613061UH2691S
PROTECCIÓN LEY 14/2007 -
CAT. PLANEAMIENTO VIGENTE -
CAT. PLANEAMIENTO TRAMIT -

Interés Arquitectónico: 2

NIVEL IV

-

Titularidad
Uso Actual
Estado de conservación

**Ayuntamiento
Administrativo**
-

CO-VSO-003 CASA POPULAR



PROVINCIA CÓRDOBA
COMARCA Los Pedroches
MUNICIPIO Viso (El)
REFERENCIA CATASTRAL 9514119UH2691S
PROTECCIÓN LEY 14/2007 Sin protección
CAT. PLANEAMIENTO VIGENTE -
CAT. PLANEAMIENTO TRAMIT -

Interés Arquitectónico: 4

NIVEL I

El edificio, futuras oficinas municipales, se sitúa haciendo esquina en la plaza de la Constitución. La parcela catastral integra dos construcciones muy diferentes pero conectadas funcionalmente por su parte trasera y con acceso independiente. La casa principal se ajusta al tipo de vivienda tradicional del Valle de Los Pedroches.

Titularidad
Uso Actual
Estado de conservación

**Ayuntamiento
En desuso
Ruinoso**

CO-VSO-004**CEIP LA INMACULADA**

PROVINCIA CÓRDOBA
 COMARCA Los Pedroches
 MUNICIPIO Viso (El)
 REFERENCIA CATASTRAL 9611002UH2691S

PROTECCIÓN LEY 14/2007 Sin protección
 CAT. PLANEAMIENTO VIGENTE -
 CAT. PLANEAMIENTO TRAMIT -

Interés Arquitectónico: 3**NIVEL II**

En una de las calles radiales que parten del centro de la población, esta instalación docente ocupa una parcela de buen tamaño y amplios espacios libres. El edificio, una nave alargada de tres plantas y cubierta a dos aguas se inserta exenta, perpendicular a la fachada, liberando hacia atrás los espacios de juegos y deportes.

Titularidad
 Uso Actual
 Estado de conservación

**Ayuntamiento
 Educativo
 Buen estado de conservación**

CO-VSO-005**MERCADO DE ABASTOS**

PROVINCIA CÓRDOBA
 COMARCA Los Pedroches
 MUNICIPIO Viso (El)
 REFERENCIA CATASTRAL 9416049UH2691N

PROTECCIÓN LEY 14/2007 Sin protección
 CAT. PLANEAMIENTO VIGENTE -
 CAT. PLANEAMIENTO TRAMIT -

Interés Arquitectónico: 3**NIVEL II**

Este mercado constituye un volumen exento, de una altura y planta triangular definida por la intersección de varias calles. Construido con estructura de hormigón presenta un vacío central y puestos distribuidos en las bandas laterales.

Titularidad
 Uso Actual
 Estado de conservación

**Ayuntamiento
 Comercial
 Normal estado de conservación**

CO-VSO-006**RESIDENCIA INFANTA LEONOR**

PROVINCIA CÓRDOBA
 COMARCA Los Pedroches
 MUNICIPIO Viso (El)
 REFERENCIA CATASTRAL 9212001UH2691S

PROTECCIÓN LEY 14/2007 -
 CAT. PLANEAMIENTO VIGENTE -
 CAT. PLANEAMIENTO TRAMIT -

Interés Arquitectónico: 2**NIVEL IV**

-

Titularidad
 Uso Actual
 Estado de conservación

**Ayuntamiento
 Asistencial
 -**

CO-VSO-007**CEMENTERIO**

PROVINCIA CÓRDOBA
 COMARCA Los Pedroches
 MUNICIPIO Viso (El)
 REFERENCIA CATASTRAL 14074A0530003

PROTECCIÓN LEY 14/2007 Sin protección
 CAT. PLANEAMIENTO VIGENTE -
 CAT. PLANEAMIENTO TRAMIT -

Interés Arquitectónico: 3**NIVEL II**

Este cementerio, originalmente en un paraje retirado del núcleo urbano, en el sector sur, está siendo englobado por los sucesivos crecimientos de la población. De hecho, al otro lado de la carretera se levanta un gran complejo educativo.

Titularidad
 Uso Actual
 Estado de conservación

**Ayuntamiento
 Cementerio
 Normal estado de conservación**

CO-VSO-008**MATADERO****Interés Arquitectónico: 2****NIVEL IV**

PROVINCIA CÓRDOBA
 COMARCA Los Pedroches
 MUNICIPIO Viso (El)
 REFERENCIA CATASTRAL 9217043UH2691N

PROTECCIÓN LEY 14/2007 -
 CAT. PLANEAMIENTO VIGENTE -
 CAT. PLANEAMIENTO TRAMIT -

-
 Titularidad
 Uso Actual
 Estado de conservación

**Ayuntamiento
 Industrial**

CO-VSO-009**ERMITA DON MIGUEL****Interés Arquitectónico: 3****NIVEL II**

PROVINCIA CÓRDOBA
 COMARCA Los Pedroches
 MUNICIPIO Viso (El)
 REFERENCIA CATASTRAL 14074A04900279

PROTECCIÓN LEY 14/2007 Sin protección
 CAT. PLANEAMIENTO VIGENTE -
 CAT. PLANEAMIENTO TRAMIT -

Conocida como la "ermita de Don Miguelito", se construye a principios del siglo XX por el sacerdote Miguel López, como lugar de retiro. Durante la guerra civil acogió a numerosas familias de El Viso. Finalmente, tanto la ermita como la parcela, son cedidas al Ayuntamiento por la familia de dicho sacerdote.

Titularidad
 Uso Actual
 Estado de conservación

**Ayuntamiento
 Religioso**
Normal estado de conservación

MUNICIPIO ZUHEROS

Zuheros se asienta sobre un promontorio en la falda de la Sierra del Lobatejo, junto a un impresionante desfiladero horadado por el Arroyo Bailón. La estructura urbana está muy ligada a su emplazamiento y condicionada absolutamente por la escarpada topografía. La población se asentaría en torno al castillo, del que queda la torre y algunos lienzos de muralla. El caserío actual se alinea escalonadamente y con irregularidades, con calles más o menos curvas, largas y en pendiente, absorbiendo sus muros blancos los peñascales que afloran en sus basamentos. Calles, callejas y adarves, con fuertes pendientes y en general estrechas, conforman un entramado de pasadizos, corrales y patios. La tipología dominante es la casa popular de dos plantas. Un caserío con una uniformidad de criterios formales y soluciones constructivas en el que apenas destacan los edificios de equipamiento, como el Ayuntamiento no el Museo de Costumbres y Artes Populares Juan Fernández Cruz, un edificio modernista, exento y d

CO-ZUH-001

CASA CONSISTORIAL

Interés Arquitectónico: 3

NIVEL I



| | |
|---------------------------|----------------|
| PROVINCIA | CÓRDOBA |
| COMARCA | Subbética |
| MUNICIPIO | Zuheros |
| REFERENCIA CATASTRAL | 3861109UG8536S |
| PROTECCIÓN LEY 14/2007 | Sin protección |
| CAT. PLANEAMIENTO VIGENTE | - |
| CAT. PLANEAMIENTO TRAMIT | - |

En la actualidad se están llevando a cabo una serie de obras en el edificio que se están acometiendo por fases, empezando por la planta baja, donde se ubicaba y se ubicará el salón de plenos. Así mismo se está resolviendo temas de accesibilidad. (Ver ficha reducida)

Titularidad
Uso Actual
Estado de conservación

**Ayuntamiento
Administrativo
Degradado**

CO-ZUH-002

MERCADO DE ABASTOS

Interés Arquitectónico: 3

NIVEL II



| | |
|---------------------------|----------------|
| PROVINCIA | CÓRDOBA |
| COMARCA | Subbética |
| MUNICIPIO | Zuheros |
| REFERENCIA CATASTRAL | 3860407UG8536S |
| PROTECCIÓN LEY 14/2007 | Sin protección |
| CAT. PLANEAMIENTO VIGENTE | - |
| CAT. PLANEAMIENTO TRAMIT | - |

Dentro del entramado de calles, adarves y callejas, el mercado ocupa el interior de una manzana, con un espacio público previo y otros locales públicos en su entorno como el Guadalinfo y el Hogar del Pensionista.

Titularidad
Uso Actual
Estado de conservación

**Ayuntamiento
Comercial
Normal estado de conservación**

CO-ZUH-003

HOGAR DEL PENSIONISTA. CONSULTORIO

Interés Arquitectónico: 3

NIVEL II



| | |
|---------------------------|----------------|
| PROVINCIA | CÓRDOBA |
| COMARCA | Subbética |
| MUNICIPIO | Zuheros |
| REFERENCIA CATASTRAL | 3860407UG8536S |
| PROTECCIÓN LEY 14/2007 | Sin protección |
| CAT. PLANEAMIENTO VIGENTE | - |
| CAT. PLANEAMIENTO TRAMIT | - |

Dentro del entramado de calles, adarves y callejas, esta construcción que aloja el Hogar del Pensionista y un consultorio médico ocupa el interior de una manzana, con un espacio público previo y otros locales públicos en su entorno como el mercado.

Titularidad
Uso Actual
Estado de conservación

**Ayuntamiento
Asistencial
Normal estado de conservación**

CO-ZUH-004**CASTILLO DE ZUHEROS****Interés Arquitectónico: 5****NIVEL II**

PROVINCIA CÓRDOBA
 COMARCA Subbética
 MUNICIPIO Zuheros
 REFERENCIA CATASTRAL 3762901UG8536S

PROTECCIÓN LEY 14/2007 Bien de Interés Cultural (BIC) inscrito
 CAT. PLANEAMIENTO VIGENTE -
 CAT. PLANEAMIENTO TRAMIT -

Es el elemento más visible de Zuheros, un torreón encaramado en una roca que por su flanco sur y este se asoman a la plaza de la Villa. De origen musulmán, a finales del s. XVI se remodela como palacio renacentista. Abandonado, en el s. XVIII se convierte en cantera y punto de aprovisionamiento de materiales para otras construcciones.

Titularidad
 Uso Actual
 Estado de conservación

Ayuntamiento Cultural
Normal estado de conservación

CO-ZUH-005**EDIFICIO DE USOS MÚLTIPLES****Interés Arquitectónico: 2****NIVEL IV**

PROVINCIA CÓRDOBA
 COMARCA Subbética
 MUNICIPIO Zuheros
 REFERENCIA CATASTRAL 3962401UG8536S

PROTECCIÓN LEY 14/2007 -
 CAT. PLANEAMIENTO VIGENTE -
 CAT. PLANEAMIENTO TRAMIT -

-

Titularidad
 Uso Actual
 Estado de conservación

Ayuntamiento Polivalente
 -

CO-ZUH-006**Mº DE COSTUMBRES Y ARTES POPULARES JUAN FDEZ. CRUZ****Interés Arquitectónico: 4****NIVEL II**

PROVINCIA CÓRDOBA
 COMARCA Subbética
 MUNICIPIO Zuheros
 REFERENCIA CATASTRAL 4062502UG8546S

PROTECCIÓN LEY 14/2007 Sin protección
 CAT. PLANEAMIENTO VIGENTE -
 CAT. PLANEAMIENTO TRAMIT -

Conocido como Casa Grande, este edificio de estilo modernista y tres alturas se sitúa exento al norte del núcleo urbano, constituyendo un referente visual dada su singularidad. Tiene planta cuadrada y se organiza en torno a un patio central.

Titularidad
 Uso Actual
 Estado de conservación

Ayuntamiento Cultural
Normal estado de conservación

CO-ZUH-007**CEIP NTRA. SRA. DE LOS REMEDIOS****Interés Arquitectónico: 3****NIVEL II**

PROVINCIA CÓRDOBA
 COMARCA Subbética
 MUNICIPIO Zuheros
 REFERENCIA CATASTRAL 4163201UG8546S

PROTECCIÓN LEY 14/2007 Sin protección
 CAT. PLANEAMIENTO VIGENTE -
 CAT. PLANEAMIENTO TRAMIT -

En la carretera de circunvalación, a continuación del museo y sobre una plataforma que resuelve la fuerte pendiente, se distribuye este interesante complejo educativo que integra construcciones de diferente periodo y disfruta de unas magníficas vistas de la sierra.

Titularidad
 Uso Actual
 Estado de conservación

Ayuntamiento Educativo
Normal estado de conservación