

## MUNICIPIO ALAJAR

En el tramo central del Parque Natural de la Sierra de Aracena y Picos de Aroche, es un municipio de orientación agropecuaria, en el que el turismo, la segunda residencia y servicios asociados han ido ganando un peso creciente. Integrado por la cabecera y varias aldeas, su población ha descendido algo más del 15 % en las cuatro últimas décadas. El casco adopta una disposición alargada que se acomoda a la orografía del valle, con un trazado de calles empedradas y un caserío de fisonomía tradicional bien conservados que han motivado su declaración como Conjunto Histórico (BIC). En su recinto se señalan, como edificios públicos y representativos de interés patrimonial, el Ayuntamiento y la Casa de la Cultura, como piezas principales, en obras de distinto signo en área central del conjunto, junto a otras como La Posada, el Cuartel de la Guardia Civil, en una antigua casona, o las antiguas Casas Capitulares, en el singular enclave de interés paisajístico de la Peña de Alájar.

### HU-ALA-001 AYUNTAMIENTO



PROVINCIA HUELVA  
COMARCA Sierra de Huelva  
MUNICIPIO Alajar  
REFERENCIA CATASTRAL 5547303QB0954N0001PK  
PROTECCIÓN LEY 14/2007 Sin protección  
CAT. PLANEAMIENTO VIGENTE -  
CAT. PLANEAMIENTO TRAMIT -

Interés Arquitectónico: 3

NIVEL I

Edificación en origen doméstica, reformada para Ayuntamiento en 1923 y actuaciones sucesivas, y rehabilitada en 1987. De planta trapezoidal, dos alturas y cubiertas de teja, presenta una fachada de composición regular y un interior de tres crujías. Se inserta de modo armónico en un entorno de obras tradicionales y regionalistas. Ver Ficha.

Titularidad  
Uso Actual  
Estado de conservación

**Ayuntamiento  
Administrativo**  
**Normal estado de conservación**

### HU-ALA-002 LA POSADA



PROVINCIA HUELVA  
COMARCA Sierra de Huelva  
MUNICIPIO Alajar  
REFERENCIA CATASTRAL 5447102QB0954N0001QK  
PROTECCIÓN LEY 14/2007 Sin protección  
CAT. PLANEAMIENTO VIGENTE -  
CAT. PLANEAMIENTO TRAMIT -

Interés Arquitectónico: 3

NIVEL II

Edificio entre medianeras sobre un solar rectangular entre el principal eje viario del casco y una calle trasera. Consta de un cuerpo de fachada de dos alturas, con un balcón de arcos bajo tejadillo, cuya obra, originaria del s. XVIII, armoniza con el conjunto urbano, y de un sector de construcción moderna. Cedido para uso hostelero.

Titularidad  
Uso Actual  
Estado de conservación

**Ayuntamiento  
Hotelero**  
-

### HU-ALA-003 CASA DE LA CULTURA



PROVINCIA HUELVA  
COMARCA Sierra de Huelva  
MUNICIPIO Alajar  
REFERENCIA CATASTRAL 5347808QB0954N0001XK  
PROTECCIÓN LEY 14/2007 Sin protección  
CAT. PLANEAMIENTO VIGENTE -  
CAT. PLANEAMIENTO TRAMIT -

Interés Arquitectónico: 3

NIVEL I

Antiguo conjunto de Grupo Escolar y viviendas de maestros de hacia 1920-1930 emplazado en una plataforma sobre la calle principal de la población, formado por dos edificios exentos de similar diseño, de interés arquitectónico y funcional. Rehabilitado en 2014 para Casa de la Cultura, con la Biblioteca y otros locales socioculturales. Ver Ficha.

Titularidad  
Uso Actual  
Estado de conservación

**Ayuntamiento  
Sociocultural**  
**Normal estado de conservación**

**HU-ALA-004****CUARTEL DE LA GUARDIA CIVIL****Interés Arquitectónico: 3****NIVEL II**

PROVINCIA HUELVA  
 COMARCA Sierra de Huelva  
 MUNICIPIO Alajar  
 REFERENCIA CATASTRAL 5545802QB0954N0001AK

PROTECCIÓN LEY 14/2007 Sin protección  
 CAT. PLANEAMIENTO VIGENTE -  
 CAT. PLANEAMIENTO TRAMIT -

Al final de una calle junto a la rivera, es una casona tradicional que se integra en el conjunto urbano, con dos cuerpos de dos alturas en fachada, patio trasero y dos garitas a modo de torrecillas que la señalan como cuartel. El primero, con grandes huecos recercados, corresponde al sector de habitación, y el segundo, al de servicio.

Titularidad  
 Uso Actual  
 Estado de conservación

**Ayuntamiento  
 Servicios**

-

**HU-ALA-005****OFICINA DE CORREOS****Interés Arquitectónico: 3****NIVEL II**

PROVINCIA HUELVA  
 COMARCA Sierra de Huelva  
 MUNICIPIO Alajar  
 REFERENCIA CATASTRAL 5546710QB0954N0001AK

PROTECCIÓN LEY 14/2007 Sin protección  
 CAT. PLANEAMIENTO VIGENTE -  
 CAT. PLANEAMIENTO TRAMIT -

Minúscula pieza adosada a una casona en un ensanche junto a la parroquia que pone una nota de pintoresca originalidad en el Conjunto Histórico de Alájar. Obra de modesta arquitectura ecléctica, con óculos, molduras de ladrillo y una portada con el anagrama ST (Servicio de Telégrafos) y el año 1903, consta de un espacio único bajo tejado a un agua.

Titularidad  
 Uso Actual  
 Estado de conservación

**Ayuntamiento  
 Servicios**

-

**HU-ALA-006****ANTIGUAS CASAS CAPITULARES PEÑA DE ARIAS MONTANO****Interés Arquitectónico: 3****NIVEL II**

PROVINCIA HUELVA  
 COMARCA Sierra de Huelva  
 MUNICIPIO Alajar  
 REFERENCIA CATASTRAL 21001A001001110000HX

PROTECCIÓN LEY 14/2007 Sin protección  
 CAT. PLANEAMIENTO VIGENTE -  
 CAT. PLANEAMIENTO TRAMIT -

Edificio de estrecha planta rectangular con tejado a un agua y dos alturas que salvan el cortado al filo de la Peña de Alájar, junto a la ermita de la Reina de los Ángeles, perteneciente al Conjunto Histórico. Se identifica con las antiguas Casas Capitulares del núcleo "de Arriba" de Alájar. Rehabilitado en 2021 en parte para Centro de Visitantes.

Titularidad  
 Uso Actual  
 Estado de conservación

**Ayuntamiento  
 Cultural**

-

## MUNICIPIO ALJARAQUE

En la Tierra Llana occidental junto a Huelva, es un municipio en el pasado de base agraria y al servicio del tráfico de minerales por el puerto, cuyo carácter ha dado un giro al convertirse en zona de expansión del área metropolitana de Huelva, con un fuerte componente residencial y de servicios. Tanto es así que su población se ha más que cuadruplicado desde la década de 1980. La cabecera presenta un núcleo originario de trama regular rodeado de expansiones urbanas, con edificios de interés patrimonial, como el Mercado. En las urbanizaciones de Bellavista y Dehesa Golf se señalan edificaciones dotacionales muestra de la arquitectura contemporánea. El núcleo de Corrales ofrece un abundante catálogo de piezas históricas de interés de este enclave vinculado a la exportación minera, en la línea de la arquitectura industrial y británica, como las antiguas Oficina de Pagos, Economato, Central Térmica y otras, recuperadas algunas y otras necesitadas de intervenciones.

### HU-ALJ-001

#### AYUNTAMIENTO

Interés Arquitectónico: 2

NIVEL IV



PROVINCIA HUELVA  
COMARCA Huelva  
MUNICIPIO Aljaraque  
REFERENCIA CATASTRAL 5669101PB7256N0001PL

PROTECCIÓN LEY 14/2007 -  
CAT. PLANEAMIENTO VIGENTE -  
CAT. PLANEAMIENTO TRAMIT -

-  
Titularidad  
Uso Actual  
Estado de conservación

**Ayuntamiento  
Administrativo**

-

### HU-ALJ-002

#### MERCADO MUNICIPAL VETERINARIO D. FCO IGLESIAS

Interés Arquitectónico: 3

NIVEL II



PROVINCIA HUELVA  
COMARCA Huelva  
MUNICIPIO Aljaraque  
REFERENCIA CATASTRAL 5370501PB7257S0001JZ

PROTECCIÓN LEY 14/2007 Sin protección  
CAT. PLANEAMIENTO VIGENTE -  
CAT. PLANEAMIENTO TRAMIT -

Edificación exenta rectangular, de una altura y sencillo diseño ecléctico, en una plaza triangular cerca del Ayuntamiento. Consta un proyecto de 1933 y debió construirse hacia 1940, con pilares de ladrillo visto y cubierta metálica sobre cerchas. Reformado en 1978 y 1985. En Inventario COPT 1988.

Titularidad  
Uso Actual  
Estado de conservación

**Ayuntamiento  
Comercial**

-

### HU-ALJ-003

#### EDIFICIO MODULAR

Interés Arquitectónico: 2

NIVEL IV



PROVINCIA HUELVA  
COMARCA Huelva  
MUNICIPIO Aljaraque  
REFERENCIA CATASTRAL 5262602PB7256S0001DR

PROTECCIÓN LEY 14/2007 -  
CAT. PLANEAMIENTO VIGENTE -  
CAT. PLANEAMIENTO TRAMIT -

-  
Titularidad  
Uso Actual  
Estado de conservación

**Ayuntamiento  
Administrativo**

-

**HU-ALJ-004****CEMENTERIO NUESTRA SEÑORA DE LOS REMEDIOS****Interés Arquitectónico: 2****NIVEL IV**

PROVINCIA HUELVA  
 COMARCA Huelva  
 MUNICIPIO Aljaraque  
 REFERENCIA CATASTRAL 001100100PB72H0001RR

PROTECCIÓN LEY 14/2007 -  
 CAT. PLANEAMIENTO VIGENTE -  
 CAT. PLANEAMIENTO TRAMIT -

-  
 Titularidad  
 Uso Actual  
 Estado de conservación

**Ayuntamiento  
 Cementerio**

-

**HU-ALJ-005****ERMITA DE NUESTRA SEÑORA DE LOS REMEDIOS****Interés Arquitectónico: 2****NIVEL IV**

PROVINCIA HUELVA  
 COMARCA Huelva  
 MUNICIPIO Aljaraque  
 REFERENCIA CATASTRAL 21002A001001240000BB

PROTECCIÓN LEY 14/2007 -  
 CAT. PLANEAMIENTO VIGENTE -  
 CAT. PLANEAMIENTO TRAMIT -

-  
 Titularidad  
 Uso Actual  
 Estado de conservación

**Ayuntamiento  
 Religioso**

-

**HU-ALJ-006****ESCUELA MUNICIPAL DE MÚSICA Y DANZA (DEHESA GOLF)****Interés Arquitectónico: 3****NIVEL II**

PROVINCIA HUELVA  
 COMARCA Huelva  
 MUNICIPIO Aljaraque  
 REFERENCIA CATASTRAL 6579301PB7267N0001TJ

PROTECCIÓN LEY 14/2007 Sin protección  
 CAT. PLANEAMIENTO VIGENTE -  
 CAT. PLANEAMIENTO TRAMIT -

Junto al cauce de un arroyo en un margen de la urbanización Dehesa-Golf se dispone una primera edificación, longitudinal y con pórtico de arcos, de aire regionalista, a la que se ha agregado un nuevo edificio modular, en ladrillo visto y cubiertas metálicas, de arquitectura contemporánea.

-  
 Titularidad  
 Uso Actual  
 Estado de conservación

**Ayuntamiento  
 Educativo**

-

**HU-ALJ-007****COLEGIO PÚBLICO EL PUNTAL (BELLAVISTA)****Interés Arquitectónico: 2****NIVEL IV**

PROVINCIA HUELVA  
 COMARCA Huelva  
 MUNICIPIO Aljaraque  
 REFERENCIA CATASTRAL 7474017PB7277S0001FY

PROTECCIÓN LEY 14/2007 -  
 CAT. PLANEAMIENTO VIGENTE -  
 CAT. PLANEAMIENTO TRAMIT -

-  
 Titularidad  
 Uso Actual  
 Estado de conservación

**Ayuntamiento  
 Educativo**

-

**HU-ALJ-008****EDIFICIO MODULAR (BELLAVISTA)****Interés Arquitectónico: 2****NIVEL IV**

PROVINCIA HUELVA  
 COMARCA Huelva  
 MUNICIPIO Aljaraque  
 REFERENCIA CATASTRAL 7375801PB7277N0001AZ

PROTECCIÓN LEY 14/2007 -  
 CAT. PLANEAMIENTO VIGENTE -  
 CAT. PLANEAMIENTO TRAMIT -

-  
 Titularidad  
 Uso Actual  
 Estado de conservación

**Ayuntamiento  
 Administrativo**

**HU-ALJ-009****OFICINA DE PAGOS COMPAÑÍA DE THARSIS (CORRALES)****Interés Arquitectónico: 3****NIVEL I**

PROVINCIA HUELVA  
 COMARCA Huelva  
 MUNICIPIO Aljaraque  
 REFERENCIA CATASTRAL 8574106PB7287S0001BP

PROTECCIÓN LEY 14/2007 BCG por Disposición Adicional Sexta  
 CAT. PLANEAMIENTO VIGENTE Edificio Singular (E)  
 CAT. PLANEAMIENTO TRAMIT -

Caseta exenta rectangular con marquesinas sobre puntales y cubiertas de teja plana en la barriada de San Pedro, en el núcleo de Corrales. Construida hacia 1918 y rehabilitada en 2008, responde a la típica arquitectura británica e industrial promovida por la compañía minera de Tharsis. Ver Ficha.

Titularidad  
 Uso Actual  
 Estado de conservación

**Ayuntamiento  
 Administrativo  
 Buen estado de conservación**

**HU-ALJ-010****CINEMA CORRALES (CORRALES)****Interés Arquitectónico: 4****NIVEL II**

PROVINCIA HUELVA  
 COMARCA Huelva  
 MUNICIPIO Aljaraque  
 REFERENCIA CATASTRAL 8473201PB7287S0001TP

PROTECCIÓN LEY 14/2007 BCG por Disposición Adicional Sexta  
 CAT. PLANEAMIENTO VIGENTE -  
 CAT. PLANEAMIENTO TRAMIT -

Edificio exento de planta rectangular en el núcleo de Corrales, barriada del Cabezo, construido como dotación recreativa en 1954 bajo la dirección de Gonzalo Fernández Balbuena en estilo regionalista neobarroco. Rehabilitado en 2002 y con actuaciones programadas recientes. En Guía Digital IAPH.

Titularidad  
 Uso Actual  
 Estado de conservación

**Ayuntamiento  
 De ocio / espectáculo**

**HU-ALJ-011****EDIFICIO MODULAR (CORRALES)****Interés Arquitectónico: 2****NIVEL IV**

PROVINCIA HUELVA  
 COMARCA Huelva  
 MUNICIPIO Aljaraque  
 REFERENCIA CATASTRAL 8472810PB7287S0001OP

PROTECCIÓN LEY 14/2007 -  
 CAT. PLANEAMIENTO VIGENTE -  
 CAT. PLANEAMIENTO TRAMIT -

-  
 Titularidad  
 Uso Actual  
 Estado de conservación

**Ayuntamiento  
 Administrativo**

**HU-ALJ-012****ESPACIO JOVEN, ANTIGUO ECONOMATO (CORRALES)****Interés Arquitectónico: 3****NIVEL II**

PROVINCIA HUELVA  
 COMARCA Huelva  
 MUNICIPIO Aljaraque  
 REFERENCIA CATASTRAL 8575401PB7287N0001GW

PROTECCIÓN LEY 14/2007 BCG por Disposición Adicional Sexta  
 CAT. PLANEAMIENTO VIGENTE -  
 CAT. PLANEAMIENTO TRAMIT -

En el núcleo de Corrales y cerca del antiguo tendido ferroviario, es un edificio de planta rectangular, una altura y cubierta de teja plana edificado hacia 1918 como parte de la población minera. Una parte se reformó en 2006 para locales socioculturales; el resto está en mal estado. En Guía Digital IAPH.

Titularidad  
 Uso Actual  
 Estado de conservación

**Ayuntamiento Polivalente**  
 -

**HU-ALJ-013****COMPLEJO MUNICIPAL DE DEPORTES (CORRALES)****Interés Arquitectónico: 2****NIVEL IV**

PROVINCIA HUELVA  
 COMARCA Huelva  
 MUNICIPIO Aljaraque  
 REFERENCIA CATASTRAL 8475201PB7287N0001GW

PROTECCIÓN LEY 14/2007 -  
 CAT. PLANEAMIENTO VIGENTE -  
 CAT. PLANEAMIENTO TRAMIT -

-

Titularidad  
 Uso Actual  
 Estado de conservación

**Ayuntamiento Deportivo**  
 -

**HU-ALJ-014****INSTITUTO JUAN ANTONIO PÉREZ MERCADER (CORRALES)****Interés Arquitectónico: 2****NIVEL IV**

PROVINCIA HUELVA  
 COMARCA Huelva  
 MUNICIPIO Aljaraque  
 REFERENCIA CATASTRAL 8476301PB7287N0001QW

PROTECCIÓN LEY 14/2007 -  
 CAT. PLANEAMIENTO VIGENTE -  
 CAT. PLANEAMIENTO TRAMIT -

-

Titularidad  
 Uso Actual  
 Estado de conservación

**Ayuntamiento Educativo**  
 -

**HU-ALJ-015****COLEGIO PÚBLICO PROFESOR TIERNO GALVÁN (CORRALES)****Interés Arquitectónico: 2****NIVEL IV**

PROVINCIA HUELVA  
 COMARCA Huelva  
 MUNICIPIO Aljaraque  
 REFERENCIA CATASTRAL 8076501PB7287N0001KW

PROTECCIÓN LEY 14/2007 -  
 CAT. PLANEAMIENTO VIGENTE -  
 CAT. PLANEAMIENTO TRAMIT -

-

Titularidad  
 Uso Actual  
 Estado de conservación

**Ayuntamiento Educativo**  
 -

**HU-ALJ-016****PLAZA MERCADO EN CORRALES****Interés Arquitectónico: 2****NIVEL IV**

PROVINCIA HUELVA  
 COMARCA Huelva  
 MUNICIPIO Aljaraque  
 REFERENCIA CATASTRAL 8272701PB7287S0001DP

PROTECCIÓN LEY 14/2007 -  
 CAT. PLANEAMIENTO VIGENTE -  
 CAT. PLANEAMIENTO TRAMIT -

-  
 Titularidad  
 Uso Actual  
 Estado de conservación

**Ayuntamiento  
 Comercial**

**HU-ALJ-017****ANTIGUA ESTACIÓN DE FERROCARRIL (CORRALES)****Interés Arquitectónico: 4****NIVEL I**

PROVINCIA HUELVA  
 COMARCA Huelva  
 MUNICIPIO Aljaraque  
 REFERENCIA CATASTRAL 002401400PB72H0001YR

PROTECCIÓN LEY 14/2007 BCG por Disposición Adicional Sexta  
 CAT. PLANEAMIENTO VIGENTE Edificio singular (F)  
 CAT. PLANEAMIENTO TRAMIT -

Interesante testigo de los edificios públicos e instalaciones del núcleo de Corrales construidos por las compañías mineras, obra de tono ecléctico en industrial levantada hacia 1870-1920 y rehabilitada en 2002 para albergar las oficinas municipales del departamento de urbanismo. Ver Ficha.

Titularidad  
 Uso Actual  
 Estado de conservación

**Ayuntamiento  
 Administrativo  
 Buen estado de conservación**

**HU-ALJ-018****ANTIGUA CENTRAL TÉRMICA (CORRALES)****Interés Arquitectónico: 3****NIVEL I**

PROVINCIA HUELVA  
 COMARCA Huelva  
 MUNICIPIO Aljaraque  
 REFERENCIA CATASTRAL 002401900PB72H0001TR

PROTECCIÓN LEY 14/2007 BCG por Disposición Adicional Sexta  
 CAT. PLANEAMIENTO VIGENTE Edificio singular (H)  
 CAT. PLANEAMIENTO TRAMIT -

Antigua central eléctrica construida hacia 1918 en Corrales por la compañía minera, consistente en un volumen rectangular de gran envergadura en obra de hormigón armado, acompañado por una alta chimenea de ladrillo. Requiere una importante actuación para evitar su pérdida total. Ver Ficha.

Titularidad  
 Uso Actual  
 Estado de conservación

**Ayuntamiento  
 En desuso  
 Ruinoso**

**HU-ALJ-019****CAMPO DE FÚTBOL (CORRALES)****Interés Arquitectónico: 3****NIVEL II**

PROVINCIA HUELVA  
 COMARCA Huelva  
 MUNICIPIO Aljaraque  
 REFERENCIA CATASTRAL 8082001PB7288S0001DR

PROTECCIÓN LEY 14/2007 BCG por Disposición Adicional Sexta  
 CAT. PLANEAMIENTO VIGENTE -  
 CAT. PLANEAMIENTO TRAMIT -

Justo al norte a las afueras del núcleo de Corrales, es un recinto deportivo pionero en su género, iniciado en 1929, dotado de una portada en estilo ecléctico. En la actualidad este espacio se encuentra en precario estado, en una bolsa de terreno marginal. En Guía Digital IAPH. Sin potencialidad para acoger uso Nivel I.

Titularidad  
 Uso Actual  
 Estado de conservación

**Ayuntamiento  
 En desuso**

**HU-ALJ-020****EDIFICIO DE CONVERTIDORES (CORRALES)****Interés Arquitectónico: 3****NIVEL II**

PROVINCIA HUELVA  
COMARCA Huelva  
MUNICIPIO Aljaraque  
REFERENCIA CATASTRAL 21002A007000050000BS

PROTECCIÓN LEY 14/2007 BCG por Disposición Adicional Sexta  
CAT. PLANEAMIENTO VIGENTE -  
CAT. PLANEAMIENTO TRAMIT -

En el Puntal de la Cruz, cerca del antiguo muelle embarcadero de minerales, es un edificio levantado en 1918 para dotación del suministro eléctrico de las instalaciones de Corrales de la compañía minera, en obra de ladrillo visto. Rehabilitado en 2010 para oficina de un club deportivo. En Guía Digital IAPH.

Titularidad  
Uso Actual  
Estado de conservación

**Ayuntamiento  
Deportivo**

-



**MUNICIPIO**

ALMONASTER LA REAL

Municipio del sector occidental de la Sierra de Huelva de fundamentos agropecuarios y mineros, estos con repetidas oscilaciones, y desde hace años con la presencia del turismo, segunda residencia y servicios. En un vasto término municipal con numerosas aldeas, el núcleo de Almonaster presenta un casco urbano de trama orgánica de fisonomía y arquitectura tradicionales bien conservadas, declarado Conjunto Histórico (BIC). En sus calles empedradas sobresalen obras de interés patrimonial como el Ayuntamiento, edificación representativa rehabilitada, que preside el centro urbano, el antiguo Matadero Municipal, el Mercado u otras de diferentes funciones, y en su mayoría de líneas tradicionales, que se insertan en el conjunto ambiental. Al sur del casco resalta el cerro con el castillo, la antigua mezquita y la plaza de toros, emblema monumental de esta población de larga historia. Son de notar asimismo varios edificios en las aldeas de Las Veredas, Gil Márquez, El Patrás y otras.

**HU-AMR-001****AYUNTAMIENTO**

PROVINCIA	HUELVA
COMARCA	Sierra de Huelva
MUNICIPIO	Almonaster la Real
REFERENCIA CATASTRAL	4741601PB9944S0001FW
PROTECCIÓN LEY 14/2007	BCG por Disposición Adicional Sexta
CAT. PLANEAMIENTO VIGENTE	Edificación Const. Interés Específico (6b1)
CAT. PLANEAMIENTO TRAMIT	-

**Interés Arquitectónico: 4****NIVEL I**

Edificio representativo de notable porte y filiación neoclásica en la plaza principal de la población, erigido en 1896 por el arquitecto Trinidad Gallego Díaz y objeto de una rehabilitación integral en 1994 por Fernando Barón Pérez. En buen estado general, pero con necesidad de actuación. Ver Ficha.

Titularidad  
Uso Actual  
Estado de conservación

**Ayuntamiento  
Administrativo**  
**Normal estado de conservación**

**HU-AMR-002****MERCADO MUNICIPAL**

PROVINCIA	HUELVA
COMARCA	Sierra de Huelva
MUNICIPIO	Almonaster la Real
REFERENCIA CATASTRAL	4642516PB9944S0001HW
PROTECCIÓN LEY 14/2007	BCG por Disposición Adicional Sexta
CAT. PLANEAMIENTO VIGENTE	-
CAT. PLANEAMIENTO TRAMIT	-

**Interés Arquitectónico: 3****NIVEL II**

En las proximidades del centro urbano, es un edificio construido en 1946-1948 sobre un zócalo elevado, con patio delantero cerrado por tapia y construcciones de planta en U, con una galería de arcos con los puestos en el frente longitudinal y dependencias a los lados. En Inventario COPT 1988.

Titularidad  
Uso Actual  
Estado de conservación

**Ayuntamiento  
Comercial**  
-

**HU-AMR-003****CENTRO DE VISITANTES AL-ÁNDALUS Y LA SIERRA**

PROVINCIA	HUELVA
COMARCA	Sierra de Huelva
MUNICIPIO	Almonaster la Real
REFERENCIA CATASTRAL	4741709PB9944S0001ZW
PROTECCIÓN LEY 14/2007	BCG por Disposición Adicional Sexta
CAT. PLANEAMIENTO VIGENTE	-
CAT. PLANEAMIENTO TRAMIT	-

**Interés Arquitectónico: 3****NIVEL II**

En la cuesta entre la población y el Castillo, es un edificio en bloque rectangular, de dos plantas, tejado a dos aguas y patio, obra de inicios del s. XX de arquitectura burguesa, que sirvió de biblioteca y vivienda del alcalde, habilitado hace unos años para centro cultural de visitantes.

Titularidad  
Uso Actual  
Estado de conservación

**Ayuntamiento  
Cultural**  
-

**HU-AMR-004****BIBLIOTECA EL CONCEJIL Y SALÓN DE ACTOS****Interés Arquitectónico: 2****NIVEL IV**

PROVINCIA HUELVA  
 COMARCA Sierra de Huelva  
 MUNICIPIO Almonaster la Real  
 REFERENCIA CATASTRAL 4740701PB9944S0001DW

PROTECCIÓN LEY 14/2007 -  
 CAT. PLANEAMIENTO VIGENTE -  
 CAT. PLANEAMIENTO TRAMIT -

-  
 Titularidad  
 Uso Actual  
 Estado de conservación

**Ayuntamiento  
 Sociocultural**

-

**HU-AMR-005****MEZQUITA Y PLAZA DE TOROS****Interés Arquitectónico: 5****NIVEL II**

PROVINCIA HUELVA  
 COMARCA Sierra de Huelva  
 MUNICIPIO Almonaster la Real  
 REFERENCIA CATASTRAL 4740514PB9944S0001EW

PROTECCIÓN LEY 14/2007 Bien de Interés Cultural (BIC) inscrito  
 CAT. PLANEAMIENTO VIGENTE -  
 CAT. PLANEAMIENTO TRAMIT -

Edificaciones emblemáticas de enorme interés patrimonial del Conjunto Histórico: dentro del recinto amurallado del Castillo de origen islámico se reparten una antigua mezquita, cuya obra se remonta a los comienzos del s. X, y la plaza de toros anexa levantada en 1821. En Guía Digital IAPH.

Titularidad  
 Uso Actual  
 Estado de conservación

**Ayuntamiento  
 Cultural**

-

**HU-AMR-006****JUZGADO Y ARCHIVOS MUNICIPALES****Interés Arquitectónico: 2****NIVEL IV**

PROVINCIA HUELVA  
 COMARCA Sierra de Huelva  
 MUNICIPIO Almonaster la Real  
 REFERENCIA CATASTRAL 4843809PB9944S0001RW

PROTECCIÓN LEY 14/2007 -  
 CAT. PLANEAMIENTO VIGENTE -  
 CAT. PLANEAMIENTO TRAMIT -

-  
 Titularidad  
 Uso Actual  
 Estado de conservación

**Ayuntamiento  
 Juzgados**

-

**HU-AMR-007****OFICINA DE TURISMO, SALA DE EXPOSICIONES****Interés Arquitectónico: 3****NIVEL II**

PROVINCIA HUELVA  
 COMARCA Sierra de Huelva  
 MUNICIPIO Almonaster la Real  
 REFERENCIA CATASTRAL 4942905PB9944S0001TW

PROTECCIÓN LEY 14/2007 Sin protección  
 CAT. PLANEAMIENTO VIGENTE -  
 CAT. PLANEAMIENTO TRAMIT -

Enfrente de la parroquia, es un conjunto de dos piezas exentas de una altura con tejados a dos aguas y zonas de jardín sobre una parcela rectangular, en obra de fines del s. XIX o inicios del XX de arquitectura burguesa, reformadas en fecha reciente y habilitadas para diversos usos socioculturales.

Titularidad  
 Uso Actual  
 Estado de conservación

**Ayuntamiento  
 Cultural**

-

**HU-AMR-008****COLEGIO VIRGEN DE GRACIA****Interés Arquitectónico: 2****NIVEL IV**

PROVINCIA HUELVA  
 COMARCA Sierra de Huelva  
 MUNICIPIO Almonaster la Real  
 REFERENCIA CATASTRAL 4943303PB9944S0001FW

PROTECCIÓN LEY 14/2007 -  
 CAT. PLANEAMIENTO VIGENTE -  
 CAT. PLANEAMIENTO TRAMIT -

-  
 Titularidad  
 Uso Actual  
 Estado de conservación

**Ayuntamiento  
Educativo**

-

**HU-AMR-009****VIVIENDAS DE MAESTROS COLEGIO VIRGEN DE GRACIA****Interés Arquitectónico: 2****NIVEL IV**

PROVINCIA HUELVA  
 COMARCA Sierra de Huelva  
 MUNICIPIO Almonaster la Real  
 REFERENCIA CATASTRAL 4943304PB9944S0001MW

PROTECCIÓN LEY 14/2007 -  
 CAT. PLANEAMIENTO VIGENTE -  
 CAT. PLANEAMIENTO TRAMIT -

-  
 Titularidad  
 Uso Actual  
 Estado de conservación

**Ayuntamiento  
Residencial**

-

**HU-AMR-010****CENTRO DE EDUCACIÓN SECUNDARIA****Interés Arquitectónico: 2****NIVEL IV**

PROVINCIA HUELVA  
 COMARCA Sierra de Huelva  
 MUNICIPIO Almonaster la Real  
 REFERENCIA CATASTRAL 4943503PB9944S0001XW

PROTECCIÓN LEY 14/2007 -  
 CAT. PLANEAMIENTO VIGENTE -  
 CAT. PLANEAMIENTO TRAMIT -

-  
 Titularidad  
 Uso Actual  
 Estado de conservación

**Ayuntamiento  
Educativo**

-

**HU-AMR-011****MATADERO MUNICIPAL****Interés Arquitectónico: 3****NIVEL I**

PROVINCIA HUELVA  
 COMARCA Sierra de Huelva  
 MUNICIPIO Almonaster la Real  
 REFERENCIA CATASTRAL 001000400PB99C0001EJ

PROTECCIÓN LEY 14/2007 BCG por Disposición Adicional Sexta  
 CAT. PLANEAMIENTO VIGENTE -  
 CAT. PLANEAMIENTO TRAMIT -

En destacada posición junto a la travesía de la carretera, es un edificio de 1925 de planta rectangular, una altura y cubiertas de teja con un cuerpo de fachada y dos alas laterales ante un espacio descubierto. Requiere una importante actuación para su recuperación y puesta en uso. Ver Ficha.

Titularidad  
 Uso Actual  
 Estado de conservación

**Ayuntamiento  
En desuso  
Muy degradado**

**HU-AMR-012****CEMENTERIO MUNICIPAL****Interés Arquitectónico: 4****NIVEL II**

PROVINCIA HUELVA  
 COMARCA Sierra de Huelva  
 MUNICIPIO Almonaster la Real  
 REFERENCIA CATASTRAL 21004A002010080000TG

PROTECCIÓN LEY 14/2007 Sin protección  
 CAT. PLANEAMIENTO VIGENTE -  
 CAT. PLANEAMIENTO TRAMIT -

Al noroeste del casco, define un recinto rectangular con fachada de arquitectura historicista ecléctica, con atrio entre dos piezas, capilla y dos portadas de arco apuntado de ladrillo en limpio y muros encalados. Obra de 1915 de elevado interés, recuerda a otras de Aníbal González en la comarca.

Titularidad  
 Uso Actual  
 Estado de conservación

**Ayuntamiento  
 Cementerio**

-

**HU-AMR-013****SALÓN SOCIAL (CALABAZARES)****Interés Arquitectónico: 2****NIVEL IV**

PROVINCIA HUELVA  
 COMARCA Sierra de Huelva  
 MUNICIPIO Almonaster la Real  
 REFERENCIA CATASTRAL 7730303PB9973S0001LB

PROTECCIÓN LEY 14/2007 -  
 CAT. PLANEAMIENTO VIGENTE -  
 CAT. PLANEAMIENTO TRAMIT -

-

Titularidad  
 Uso Actual  
 Estado de conservación

**Ayuntamiento  
 Cultural**

-

**HU-AMR-014****CENTRO SOCIO CULTURAL (LAS VEREDAS)****Interés Arquitectónico: 2****NIVEL IV**

PROVINCIA HUELVA  
 COMARCA Sierra de Huelva  
 MUNICIPIO Almonaster la Real  
 REFERENCIA CATASTRAL 21004A002007630000TE

PROTECCIÓN LEY 14/2007 -  
 CAT. PLANEAMIENTO VIGENTE -  
 CAT. PLANEAMIENTO TRAMIT -

-

Titularidad  
 Uso Actual  
 Estado de conservación

**Ayuntamiento  
 Sociocultural**

-

**HU-AMR-015****CONSULTORIO MÉDICO (LAS VEREDAS)****Interés Arquitectónico: 3****NIVEL II**

PROVINCIA HUELVA  
 COMARCA Sierra de Huelva  
 MUNICIPIO Almonaster la Real  
 REFERENCIA CATASTRAL 21004A002007630000TE

PROTECCIÓN LEY 14/2007 Sin protección  
 CAT. PLANEAMIENTO VIGENTE -  
 CAT. PLANEAMIENTO TRAMIT -

Obra de arquitectura contemporánea terminada en 2006, de planta alargada, geométricos volúmenes, paramentos lisos y planos de cristal en la aldea de Las Veredas, al noroeste de Almonaster, según proyecto de los arquitectos Nuria Álvarez Lombardero y Francisco González de Canales.

Titularidad  
 Uso Actual  
 Estado de conservación

**Ayuntamiento  
 Hospitalario**

-

**HU-AMR-016****CAPILLA (ESCALADA)****Interés Arquitectónico: 3****NIVEL II**

PROVINCIA HUELVA  
 COMARCA Sierra de Huelva  
 MUNICIPIO Almonaster la Real  
 REFERENCIA CATASTRAL 6910501PB9961S0001WT

PROTECCIÓN LEY 14/2007 Sin protección  
 CAT. PLANEAMIENTO VIGENTE -  
 CAT. PLANEAMIENTO TRAMIT -

En la aldea de La Escalada, al sur de Almonaster, corresponde a un sencillo edificio de planta rectangular exento, al que se adosa una pieza menor, de una altura, con pequeñas ventanas cuadradas y tejado a dos aguas con espadaña, destinado a servicios religiosos, obra de 1960.

Titularidad  
 Uso Actual  
 Estado de conservación

**Ayuntamiento Religioso**

**HU-AMR-017****VIVIENDA MUNICIPAL (GIL MÁRQUEZ)****Interés Arquitectónico: 2****NIVEL IV**

PROVINCIA HUELVA  
 COMARCA Sierra de Huelva  
 MUNICIPIO Almonaster la Real  
 REFERENCIA CATASTRAL 9514403PB8991S0001GT

PROTECCIÓN LEY 14/2007 -  
 CAT. PLANEAMIENTO VIGENTE -  
 CAT. PLANEAMIENTO TRAMIT -

-

Titularidad  
 Uso Actual  
 Estado de conservación

**Ayuntamiento Sociocultural**

**HU-AMR-018****ESCUELA, CENTRO DE SALUD Y SALÓN (EL PATRÁS)****Interés Arquitectónico: 2****NIVEL IV**

PROVINCIA HUELVA  
 COMARCA Sierra de Huelva  
 MUNICIPIO Almonaster la Real  
 REFERENCIA CATASTRAL 2366903QB0826N0001US

PROTECCIÓN LEY 14/2007 -  
 CAT. PLANEAMIENTO VIGENTE -  
 CAT. PLANEAMIENTO TRAMIT -

-

Titularidad  
 Uso Actual  
 Estado de conservación

**Ayuntamiento Polivalente**

**HU-AMR-019****CEMENTERIO MUNICIPAL (EL PATRÁS)****Interés Arquitectónico: 3****NIVEL II**

PROVINCIA HUELVA  
 COMARCA Sierra de Huelva  
 MUNICIPIO Almonaster la Real  
 REFERENCIA CATASTRAL 21004A008003100000TA

PROTECCIÓN LEY 14/2007 Sin protección  
 CAT. PLANEAMIENTO VIGENTE -  
 CAT. PLANEAMIENTO TRAMIT -

A las afueras al oeste de la aldea de El Patrás, a una treintena de km de Almonaster, se halla el cementerio local, un recinto rectangular construido en 1928 y dotado de portada principal de original arco apuntado y otra más modesta junto a una esquina. De interés etnológico y paisajístico.

Titularidad  
 Uso Actual  
 Estado de conservación

**Ayuntamiento Cementerio**

**HU-AMR-020****PLAZA DE TOROS (SANTA EULALIA)****Interés Arquitectónico: 3****NIVEL II**

PROVINCIA HUELVA  
 COMARCA Sierra de Huelva  
 MUNICIPIO Almonaster la Real  
 REFERENCIA CATASTRAL 5575201QB0857N0001FK

PROTECCIÓN LEY 14/2007 BCG por Disposición Adicional Sexta  
 CAT. PLANEAMIENTO VIGENTE -  
 CAT. PLANEAMIENTO TRAMIT -

En el paraje rural de la ermita y caserío de Santa Eulalia, de gran interés arqueológico, etnológico y paisajístico, es una sencilla obra de construcción popular, con un amplio ruedo con barrera y graderíos de piedra y un cuerpo trapezoidal anexo de toriles. Sin potencialidad para acoger uso Nivel I.

Titularidad  
 Uso Actual  
 Estado de conservación

**Ayuntamiento**  
**En desuso**

-

**HU-AMR-021****CONSULTORIO, ESCUELA Y CAPILLA (CUEVA DE LA MORA)****Interés Arquitectónico: 2****NIVEL IV**

PROVINCIA HUELVA  
 COMARCA Sierra de Huelva  
 MUNICIPIO Almonaster la Real  
 REFERENCIA CATASTRAL 3638401PB9833N0001QF

PROTECCIÓN LEY 14/2007 -  
 CAT. PLANEAMIENTO VIGENTE -  
 CAT. PLANEAMIENTO TRAMIT -

-

Titularidad  
 Uso Actual  
 Estado de conservación

**Ayuntamiento**  
**Hospitalario**

-

## MUNICIPIO ALMONTE

Municipio al sudoeste de la provincia, de la demarcación Aljarafe-Condado-Marismas, foco de importantes actividades agropecuarias de producción y transformación, así como turísticas y de servicios. Su dinamismo se pone de manifiesto en el aumento de su población en más de un 40 % en las cuatro últimas décadas y en la expansión de los núcleos de El Rocío y Matalascañas. El casco antiguo se remite a un núcleo de trazado radial rodeado de crecimiento reciente, donde se halla una amplia nómina de edificios de interés patrimonial y titularidad local. Destacan el Ayuntamiento, modelo de Casa Consistorial histórica, de emblemática presencia, así como el conjunto de piezas rehabilitadas y de nueva planta de la Biblioteca Municipal, el Teatro, los museos de la Villa de Almonte y del Vino, y otras dotaciones que aprovechan antiguas bodegas y construcciones tradicionales. No faltan tampoco ejemplos de obras de la segunda mitad del XX y más recientes, en la periferia del casco y Matalascañas.

### HU-AMT-001

#### AYUNTAMIENTO



PROVINCIA	HUELVA
COMARCA	El Condado
MUNICIPIO	Almonte
REFERENCIA CATASTRAL	0074005QB2207S0001SM
PROTECCIÓN LEY 14/2007	BCG por Disposición Adicional Sexta
CAT. PLANEAMIENTO VIGENTE	A. Protección Integral Grado 1 (C-EQ-01)
CAT. PLANEAMIENTO TRAMIT	-

Interés Arquitectónico: 5

NIVEL I

Histórico edificio representativo del modelo de casas consistoriales de la provincia en la Edad Moderna, obra de 1795 con fachada barroca de galerías superpuestas de arcos, muy reformada y ampliada en 1967 según proyecto del arquitecto J. M. Morales Lupiáñez. Ver Ficha.

Titularidad  
Uso Actual  
Estado de conservación

**Ayuntamiento  
Administrativo**  
**Normal estado de conservación**

### HU-AMT-002

#### CASA DEL AGRICULTOR



PROVINCIA	HUELVA
COMARCA	El Condado
MUNICIPIO	Almonte
REFERENCIA CATASTRAL	0174715QB2207S0001EM
PROTECCIÓN LEY 14/2007	Sin protección
CAT. PLANEAMIENTO VIGENTE	-
CAT. PLANEAMIENTO TRAMIT	-

Interés Arquitectónico: 3

NIVEL I

En el centro y en las proximidades del Ayuntamiento, es un edificio de obra moderna y concepción tradicional, destinado a dependencias administrativas municipales, levantado en el lugar donde estuvieron la cárcel y pósito locales, construidos en el s. XVI. Ver Ficha.

Titularidad  
Uso Actual  
Estado de conservación

**Ayuntamiento  
Administrativo**  
**Normal estado de conservación**

### HU-AMT-003

#### MERCADO MUNICIPAL DE ABASTOS



PROVINCIA	HUELVA
COMARCA	El Condado
MUNICIPIO	Almonte
REFERENCIA CATASTRAL	0173605QB2207S0001MM
PROTECCIÓN LEY 14/2007	BCG por Disposición Adicional Sexta
CAT. PLANEAMIENTO VIGENTE	-
CAT. PLANEAMIENTO TRAMIT	-

Interés Arquitectónico: 4

NIVEL II

En el centro, obra entre dos calles con fachada regionalista, terminado en 1949 y ampliado en 1988. Consta de dos secciones y responde a proyectos de J. M. Pérez Carasa, L. Saavedra y R. y F. Benjumea. En Inventario COPT 1988. Segunda referencia catastral: 0173615QB2207S0001JM.

Titularidad  
Uso Actual  
Estado de conservación

**Ayuntamiento  
Comercial**  
-

**HU-AMT-004****OFICINA DE TURISMO**

PROVINCIA HUELVA  
 COMARCA El Condado  
 MUNICIPIO Almonte  
 REFERENCIA CATASTRAL 0173619QB2207S0001UM

PROTECCIÓN LEY 14/2007 BCG por Disposición Adicional Sexta  
 CAT. PLANEAMIENTO VIGENTE -  
 CAT. PLANEAMIENTO TRAMIT -

**Interés Arquitectónico: 3****NIVEL II**

En el área del centro urbano, corresponde a la antigua ermita de San Bartolomé, transformada en bodega tras su desamortización en el s. XIX. De planta rectangular y con divisoria de arquería, ha sido rehabilitada para oficina de turismo. Segunda referencia catastral: 0173618QB2207S0001ZM.

Titularidad  
 Uso Actual  
 Estado de conservación

**Ayuntamiento  
 Servicios**

**HU-AMT-005****MUSEO DE LA VILLA DE ALMONTE**

PROVINCIA HUELVA  
 COMARCA El Condado  
 MUNICIPIO Almonte  
 REFERENCIA CATASTRAL 0173205QB2207S0001UM

PROTECCIÓN LEY 14/2007 BCG por Disposición Adicional Sexta  
 CAT. PLANEAMIENTO VIGENTE -  
 CAT. PLANEAMIENTO TRAMIT -

**Interés Arquitectónico: 4****NIVEL II**

En la zona central de la población, se trata de un antiguo molino de aceite del s. XVIII rehabilitado, ejemplo de interés del patrimonio agroindustrial tradicional. De planta rectangular y tres naves separadas por arquerías, cuenta con la característica torre de contrapeso para una prensa de viga.

Titularidad  
 Uso Actual  
 Estado de conservación

**Ayuntamiento  
 Cultural**

**HU-AMT-006****CAPILLA DE SAN SEBASTIÁN O DEL CRISTO**

PROVINCIA HUELVA  
 COMARCA El Condado  
 MUNICIPIO Almonte  
 REFERENCIA CATASTRAL 0375037QB2207N0001HG

PROTECCIÓN LEY 14/2007 BCG por Disposición Adicional Sexta  
 CAT. PLANEAMIENTO VIGENTE -  
 CAT. PLANEAMIENTO TRAMIT -

**Interés Arquitectónico: 3****NIVEL II**

Al nordeste del casco sobre una plataforma con escalinatas que le dan una notable presencia urbana, es una ermita originaria del s. XV, retocada en el XVIII y muy reformada en el XX, con portada de frontón y espadaña barroca. Se organiza en dos naves con arcos apuntados en fábrica de ladrillo.

Titularidad  
 Uso Actual  
 Estado de conservación

**Ayuntamiento  
 Religioso**

**HU-AMT-007****LAGAR**

PROVINCIA HUELVA  
 COMARCA El Condado  
 MUNICIPIO Almonte  
 REFERENCIA CATASTRAL 0076734QB2207N0001MG

PROTECCIÓN LEY 14/2007 Sin protección  
 CAT. PLANEAMIENTO VIGENTE -  
 CAT. PLANEAMIENTO TRAMIT -

**Interés Arquitectónico: 4****NIVEL II**

Es una de las piezas de la Ciudad de la Cultura, recinto al norte del casco urbano con varias edificaciones. Corresponde al lagar para la pisa de la uva de la antigua bodega que ocupaba este solar, un pabellón abierto con arquerías que es ejemplo de las construcciones tradicionales vitivinícolas.

Titularidad  
 Uso Actual  
 Estado de conservación

**Ayuntamiento  
 Cultural**



**HU-AMT-008****TEATRO SALVADOR TÁVORA****Interés Arquitectónico: 4****NIVEL II**

PROVINCIA HUELVA  
 COMARCA El Condado  
 MUNICIPIO Almonte  
 REFERENCIA CATASTRAL 0076734QB2207N0001MG

PROTECCIÓN LEY 14/2007 Sin protección  
 CAT. PLANEAMIENTO VIGENTE -  
 CAT. PLANEAMIENTO TRAMIT -

Uno de los principales componentes de la Ciudad de la Cultura de Almonte. Obra de 2011 con un potente diseño de arquitectura contemporánea, según proyecto del estudio Donaire Arquitectos, define un cuerpo de acceso de geométrica fachada adjunto al cuerpo rectangular del espacio escénico.

Titularidad  
 Uso Actual  
 Estado de conservación

**Ayuntamiento  
 De ocio / espectáculo**

**HU-AMT-009****ESCUELA DE LAS ARTES MANOLO SANLÚCAR****Interés Arquitectónico: 4****NIVEL II**

PROVINCIA HUELVA  
 COMARCA El Condado  
 MUNICIPIO Almonte  
 REFERENCIA CATASTRAL 0076734QB2207N0001MG

PROTECCIÓN LEY 14/2007 Sin protección  
 CAT. PLANEAMIENTO VIGENTE -  
 CAT. PLANEAMIENTO TRAMIT -

Edificación de moderno diseño proyectada en 2010 por Donaire Arquitectos. De sinuosos perfiles, sobresale adosada a la antigua nave bodeguera de la Biblioteca de la Ciudad de la Cultura de Almonte, un extenso recinto cultural en el que se combinan el patrimonio inmueble histórico y el contemporáneo.

Titularidad  
 Uso Actual  
 Estado de conservación

**Ayuntamiento  
 Cultural**

**HU-AMT-010****BIBLIOTECA MUNICIPAL ANA MARÍA MATUTE****Interés Arquitectónico: 4****NIVEL I**

PROVINCIA HUELVA  
 COMARCA El Condado  
 MUNICIPIO Almonte  
 REFERENCIA CATASTRAL 0076734QB2207N0001MG

PROTECCIÓN LEY 14/2007 BCG por Disposición Adicional Sexta  
 CAT. PLANEAMIENTO VIGENTE B P.Global Grado 5 (I-TR 12)  
 CAT. PLANEAMIENTO TRAMIT -

Nave mayor de la antigua bodega Hermanos Reales, conjunto vinícola de 1888, rehabilitada según proyecto de Donaire Arquitectos para Biblioteca Municipal, inaugurada en 2011 como elemento principal del complejo formado por varias edificaciones de la Ciudad de la Cultura. Ver Ficha.

Titularidad  
 Uso Actual  
 Estado de conservación

**Ayuntamiento  
 Biblioteca  
 Buen estado de conservación**

**HU-AMT-011****CENTRO CULTURAL POLIVALENTE IGLESIA DE BALER****Interés Arquitectónico: 3****NIVEL II**

PROVINCIA HUELVA  
 COMARCA El Condado  
 MUNICIPIO Almonte  
 REFERENCIA CATASTRAL 0076734QB2207N0001MG

PROTECCIÓN LEY 14/2007 Sin protección  
 CAT. PLANEAMIENTO VIGENTE -  
 CAT. PLANEAMIENTO TRAMIT -

Réplica de la iglesia filipina de Baler, de significación histórica para Almonte, en obra reciente. De planta rectangular y trazado popular, sirve de oficina de gestión como parte del conjunto de edificaciones que configuran la Ciudad de la Cultura, junto con el Lagar, Biblioteca, Escuela de las Artes y Teatro.

Titularidad  
 Uso Actual  
 Estado de conservación

**Ayuntamiento  
 Cultural**

**HU-AMT-012****MUSEO DEL VINO**

PROVINCIA HUELVA  
 COMARCA El Condado  
 MUNICIPIO Almonte  
 REFERENCIA CATASTRAL 0277545QB2207N0001UG

PROTECCIÓN LEY 14/2007 BCG por Disposición Adicional Sexta  
 CAT. PLANEAMIENTO VIGENTE -  
 CAT. PLANEAMIENTO TRAMIT -

**Interés Arquitectónico: 3****NIVEL II**

En las cercanías de otros recintos culturales al norte del casco, está instalado en las antiguas Bodegas Escolar, interesante conjunto bodeguero de fines del s. XX rehabilitado bajo la dirección de la arquitecta N. López Quintero, inaugurado en 2014, que mantiene sus espacios y elementos originales.

Titularidad  
 Uso Actual  
 Estado de conservación

**Ayuntamiento Cultural****HU-AMT-013****CENTRO INTERNACIONAL DE ESTUDIOS Y CONV (CIECEMA)**

PROVINCIA HUELVA  
 COMARCA El Condado  
 MUNICIPIO Almonte  
 REFERENCIA CATASTRAL 0177301QB2207N0001KG

PROTECCIÓN LEY 14/2007 BCG por Disposición Adicional Sexta  
 CAT. PLANEAMIENTO VIGENTE -  
 CAT. PLANEAMIENTO TRAMIT -

**Interés Arquitectónico: 3****NIVEL II**

En la periferia norte del casco se levanta en una extensa parcela rectangular el complejo multifuncional de estudios, congresos y actividades CIECEMA, en el que se integran una antigua bodega y obras de nueva planta de 2002-2006 según proyectos de D. Sánchez Fuentes y Donaire Arquitectos.

Titularidad  
 Uso Actual  
 Estado de conservación

**Ayuntamiento Cultural****HU-AMT-014****ESCUELAS EN BARRIADA PÍO XII**

PROVINCIA HUELVA  
 COMARCA El Condado  
 MUNICIPIO Almonte  
 REFERENCIA CATASTRAL 9675105QB1297N0001ZH

PROTECCIÓN LEY 14/2007 BCG por Disposición Adicional Sexta  
 CAT. PLANEAMIENTO VIGENTE -  
 CAT. PLANEAMIENTO TRAMIT -

**Interés Arquitectónico: 3****NIVEL II**

Antiguo grupo escolar Nuestra Señora del Rocío y casas de maestros en el área de ensanche al noroeste del casco, se inserta en el conjunto de interés ambiental de la barriada de Pío XII, representativa de la arquitectura de los años 50 del XX, en la que este inmueble destaca como propiedad pública.

Titularidad  
 Uso Actual  
 Estado de conservación

**Ayuntamiento Educativo****HU-AMT-015****POLICÍA LOCAL**

PROVINCIA HUELVA  
 COMARCA El Condado  
 MUNICIPIO Almonte  
 REFERENCIA CATASTRAL 9676413QB1297N0001FH

PROTECCIÓN LEY 14/2007 -  
 CAT. PLANEAMIENTO VIGENTE -  
 CAT. PLANEAMIENTO TRAMIT -

**Interés Arquitectónico: 2****NIVEL IV**

-

Titularidad  
 Uso Actual  
 Estado de conservación

**Ayuntamiento Servicios**

**HU-AMT-016****DELEGACIÓN MUNICIPAL (MATALASCAÑAS)****Interés Arquitectónico: 4****NIVEL I**

PROVINCIA HUELVA  
 COMARCA El Condado  
 MUNICIPIO Almonte  
 REFERENCIA CATASTRAL 8480001QA1988S0001JA

PROTECCIÓN LEY 14/2007 Sin protección  
 CAT. PLANEAMIENTO VIGENTE -  
 CAT. PLANEAMIENTO TRAMIT -

Edificio de arquitectura contemporánea, construido en 2011 según proyecto del estudio Donaire Arquitectos para sede municipal en el núcleo costero de Matalascañas. Situado junto al límite del Parque Nacional de Doñana, desarrolla una planta rectangular de rotundos volúmenes. Ver Ficha.

Titularidad  
 Uso Actual  
 Estado de conservación

**Ayuntamiento  
 Administrativo  
 Buen estado de conservación**

**HU-AMT-017****MUSEO DEL MUNDO MARINO (MATALASCAÑAS)****Interés Arquitectónico: 5****NIVEL II**

PROVINCIA HUELVA  
 COMARCA El Condado  
 MUNICIPIO Almonte  
 REFERENCIA CATASTRAL 21005A059000170000OR

PROTECCIÓN LEY 14/2007 Sin protección  
 CAT. PLANEAMIENTO VIGENTE -  
 CAT. PLANEAMIENTO TRAMIT -

En un sistema dunar al oeste del núcleo de Matalascañas se asienta este edificio aislado de compleja planta geométrica que armoniza con el paisaje, construido en 2001 según proyecto de Cruz y Ortiz Arquitectos. Con una larga nave y varias salas, destinado a museo del mundo marino.

Titularidad  
 Uso Actual  
 Estado de conservación

**Ayuntamiento  
 Cultural  
 -**

## MUNICIPIO ALOSNO

En plena comarca del Andévalo, el municipio se reparte entre la cabecera municipal, Alosno, de tradición agropecuaria, y el núcleo minero de Tharsis. En las últimas décadas ha experimentado una sensible contracción demográfica, con una relativa estabilización del entramado urbano de Alosno, donde se señalan varios edificios de interés en el casco histórico, como el Ayuntamiento, el Consultorio o la Plaza de Abastos. En Tharsis, por su parte, se distinguen el núcleo mayor, con una original disposición de vías curvas, y el de Pueblo Nuevo, al sur del anterior, antigua sede de la compañía minera. Ambos recaen en la Zona Patrimonial de la Cuenca Minera Tharsis-La Zarza inscrita como BIC, incluyendo varios inmuebles de interés y titularidad pública local sujetos a protección y representativos de la arquitectura británica y minera de fines del XIX y del s. XX, como el antiguo hospital, o espacio expositivo minero, el mercado, o las casas del General Manager y de Huéspedes, entre otros.

### HU-ANS-001 AYUNTAMIENTO



PROVINCIA HUELVA  
COMARCA El Andévalo  
MUNICIPIO Alosno  
REFERENCIA CATASTRAL 6777319PB6567N0001XB  
PROTECCIÓN LEY 14/2007 Sin protección  
CAT. PLANEAMIENTO VIGENTE -  
CAT. PLANEAMIENTO TRAMIT -

Interés Arquitectónico: 4

NIVEL I

Obra en origen de fines del XX, reformada en 1928 y 1950, rehabilitada en 1999-2001 según proyecto del arquitecto Pedro L. Rodríguez de Pineda. De interés tanto por su valor como edificio histórico, como por su intervención contemporánea y su carácter representativo como edificación cívica en una destacada ubicación en el centro urbano. Ver Ficha.

Titularidad  
Uso Actual  
Estado de conservación

**Ayuntamiento  
Administrativo  
Buen estado de conservación**

### HU-ANS-002 CONSULTORIO



PROVINCIA HUELVA  
COMARCA El Andévalo  
MUNICIPIO Alosno  
REFERENCIA CATASTRAL 6777013PB6567N0001WB  
PROTECCIÓN LEY 14/2007 Sin protección  
CAT. PLANEAMIENTO VIGENTE -  
CAT. PLANEAMIENTO TRAMIT -

Interés Arquitectónico: 4

NIVEL II

Edificio de planta rectangular en esquina y una altura, situado ante la plaza de la Constitución y muy cerca del Ayuntamiento. Con zócalo, esquinazo y pretil en ladrillo visto y molduras decorativas sobre las ventanas y el acceso, es una muestra de arquitectura historicista que armoniza con diversas edificaciones domésticas del centro urbano.

Titularidad  
Uso Actual  
Estado de conservación

**Ayuntamiento  
Hospitalario**

### HU-ANS-003 PLAZA DE ABASTOS



PROVINCIA HUELVA  
COMARCA El Andévalo  
MUNICIPIO Alosno  
REFERENCIA CATASTRAL 6776030PB6567N0001RB  
PROTECCIÓN LEY 14/2007 BCG por Disposición Adicional Sexta  
CAT. PLANEAMIENTO VIGENTE -  
CAT. PLANEAMIENTO TRAMIT -

Interés Arquitectónico: 4

NIVEL II

En el casco histórico, es un edificio de planta trapezoidal, una altura y patio central con un pabellón, construido en 1895. Es uno de los mejores ejemplos de mercados tradicionales de la provincia, con secciones en obra de ladrillo visto, galerías sobre pilares de fundición y suelos de empedrado. Rehabilitado en fecha reciente, en buen estado.

Titularidad  
Uso Actual  
Estado de conservación

**Ayuntamiento  
Comercial**

**HU-ANS-004****ANTIGUO MATADERO MUNICIPAL****Interés Arquitectónico: 3****NIVEL II**

PROVINCIA HUELVA  
 COMARCA El Andévalo  
 MUNICIPIO Alosno  
 REFERENCIA CATASTRAL 6973501PB6567S0001BT

PROTECCIÓN LEY 14/2007 Sin protección  
 CAT. PLANEAMIENTO VIGENTE -  
 CAT. PLANEAMIENTO TRAMIT -

En la periferia al este de la población, junto al camino del cementerio, es una edificación exenta de una altura y planta rectangular en torno a un patio, hoy cubierto por una montera, levantada en 1880-1882. Se ha rehabilitado para uso deportivo y dependencias de asociaciones.

Titularidad  
 Uso Actual  
 Estado de conservación

**Ayuntamiento  
 Deportivo**

**HU-ANS-005****CEMENTERIO MUNICIPAL****Interés Arquitectónico: 3****NIVEL II**

PROVINCIA HUELVA  
 COMARCA El Andévalo  
 MUNICIPIO Alosno  
 REFERENCIA CATASTRAL 002300500PB65H0001HT

PROTECCIÓN LEY 14/2007 -  
 CAT. PLANEAMIENTO VIGENTE -  
 CAT. PLANEAMIENTO TRAMIT -

Construido en 1881-1886, configura un recinto rectangular con módulos de nichos y paseos ajardinados. En el acceso se levanta una portada neoclásica con pilastras y frontón recto.

Titularidad  
 Uso Actual  
 Estado de conservación

**Ayuntamiento  
 Cementerio**

**HU-ANS-006****AYUNTAMIENTO (THARSIS)****Interés Arquitectónico: 2****NIVEL IV**

PROVINCIA HUELVA  
 COMARCA El Andévalo  
 MUNICIPIO Alosno  
 REFERENCIA CATASTRAL 5933901PB6653S0001ZU

PROTECCIÓN LEY 14/2007 -  
 CAT. PLANEAMIENTO VIGENTE -  
 CAT. PLANEAMIENTO TRAMIT -

Titularidad  
 Uso Actual  
 Estado de conservación

**Ayuntamiento  
 Administrativo**

**HU-ANS-007****MERCADO (THARSIS)****Interés Arquitectónico: 3****NIVEL II**

PROVINCIA HUELVA  
 COMARCA El Andévalo  
 MUNICIPIO Alosno  
 REFERENCIA CATASTRAL 6033102PB6663S0001FA

PROTECCIÓN LEY 14/2007 Bien de Interés Cultural (BIC) inscrito  
 CAT. PLANEAMIENTO VIGENTE -  
 CAT. PLANEAMIENTO TRAMIT -

En Tharsis, corresponde a la llamada Plaza del Economato, recinto rectangular de sociabilidad flanqueado por viviendas, en cuyo espacio central se disponían los puestos de un mercado ambulante. En 2002 se edificó aquí un mercado de obra contemporánea, según proyecto de Arquigenia (J. L. González Meneses y C. Rodríguez Suárez). En Guía Digital IAPH.

Titularidad  
 Uso Actual  
 Estado de conservación

**Ayuntamiento  
 Comercial**

**HU-ANS-008****ESPACIO EXPOSITIVO MINERO DE THARSIS****Interés Arquitectónico: 4****NIVEL I**

PROVINCIA HUELVA  
 COMARCA El Andévalo  
 MUNICIPIO Alosno  
 REFERENCIA CATASTRAL 6134101PB6663S0001WA

PROTECCIÓN LEY 14/2007 Bien de Interés Cultural (BIC) inscrito  
 CAT. PLANEAMIENTO VIGENTE -  
 CAT. PLANEAMIENTO TRAMIT -

Antiguo hospital y casa del médico de la compañía minera, en el área central del núcleo de Tharsis e inscrito en su Zona Patrimonial. Obra de notable interés histórico y arquitectónico de la segunda década del s. XX, ha sido habilitado para su uso como espacio expositivo y cultural de la minería; requiere diversas actuaciones de mejora. Ver Ficha.

Titularidad  
 Uso Actual  
 Estado de conservación

**Ayuntamiento  
 Sociocultural  
 Degradado**

**HU-ANS-009****ANTIGUAS ESCUELAS Y COLEGIO ACTUAL (THARSIS)****Interés Arquitectónico: 2****NIVEL IV**

PROVINCIA HUELVA  
 COMARCA El Andévalo  
 MUNICIPIO Alosno  
 REFERENCIA CATASTRAL 5937601PB6653N0001YX

PROTECCIÓN LEY 14/2007 -  
 CAT. PLANEAMIENTO VIGENTE -  
 CAT. PLANEAMIENTO TRAMIT -

Titularidad  
 Uso Actual  
 Estado de conservación

**Ayuntamiento  
 Educativo  
 -**

**HU-ANS-010****ANTIGUO AYUNTAMIENTO DE THARSIS****Interés Arquitectónico: 3****NIVEL II**

PROVINCIA HUELVA  
 COMARCA El Andévalo  
 MUNICIPIO Alosno  
 REFERENCIA CATASTRAL 6132001PB6663S0001AA

PROTECCIÓN LEY 14/2007 Sin protección  
 CAT. PLANEAMIENTO VIGENTE -  
 CAT. PLANEAMIENTO TRAMIT -

Antigua sede municipal en Tharsis. Se ubica en la Zona Patrimonial, cerca del Casino, obra de 1951 con la que esta guarda ciertas similitudes estilísticas, de ecos regionalistas. Es un edificio de planta rectangular, una altura y cubiertas de teja, con un porche de arcos a la entrada. No adecuado para uso Nivel I.

Titularidad  
 Uso Actual  
 Estado de conservación

**Ayuntamiento  
 En desuso  
 -**

**HU-ANS-011****CEMENTERIO CATÓLICO DE THARSIS****Interés Arquitectónico: 4****NIVEL II**

PROVINCIA HUELVA  
 COMARCA El Andévalo  
 MUNICIPIO Alosno  
 REFERENCIA CATASTRAL 001201000PB66D0001JO

PROTECCIÓN LEY 14/2007 Bien de Interés Cultural (BIC) inscrito  
 CAT. PLANEAMIENTO VIGENTE -  
 CAT. PLANEAMIENTO TRAMIT -

En las afueras al noreste del núcleo urbano de Tharsis, hacia las cortas mineras, define un recinto rectangular destinado al entierro de los trabajadores de las minas y sus familias, así como del personal extranjero de la compañía Tharsis Sulphur and Copper de religión católica. Con dos portadas, una de ellas con un sencillo remate de bola.

Titularidad  
 Uso Actual  
 Estado de conservación

**Ayuntamiento  
 Cementerio  
 -**

**HU-ANS-012****CASA DEL GENERAL MANAGER (PUEBLO NUEVO, THARSIS)****Interés Arquitectónico: 3****NIVEL II**

PROVINCIA HUELVA  
 COMARCA El Andévalo  
 MUNICIPIO Alosno  
 REFERENCIA CATASTRAL 21006A028000300000DD

PROTECCIÓN LEY 14/2007 Bien de Interés Cultural (BIC) inscrito  
 CAT. PLANEAMIENTO VIGENTE -  
 CAT. PLANEAMIENTO TRAMIT -

En la colina desde la que se domina el Pueblo Nuevo de Tharsis, en su Zona Patrimonial, era la residencia del director de la mina, un edificio exento de considerable envergadura, planta cuadrada con patio, una altura y cubiertas de teja, en la línea de la arquitectura de mediados del s. XX, rodeado de jardines. Abandonado. En Guía Digital IAPH.

Titularidad  
 Uso Actual  
 Estado de conservación

**Ayuntamiento**  
**En desuso**

**HU-ANS-013****CLUB INGLÉS (PUEBLO NUEVO, THARSIS)****Interés Arquitectónico: 3****NIVEL II**

PROVINCIA HUELVA  
 COMARCA El Andévalo  
 MUNICIPIO Alosno  
 REFERENCIA CATASTRAL 6421101PB6662S0001BJ

PROTECCIÓN LEY 14/2007 Bien de Interés Cultural (BIC) inscrito  
 CAT. PLANEAMIENTO VIGENTE -  
 CAT. PLANEAMIENTO TRAMIT -

Al final de la calle principal de Pueblo Nuevo en Tharsis, era el centro de ocio y encuentro del personal extranjero de la compañía minera, formando un conjunto de equipamientos sociales junto con las oficinas y la Casa de Huéspedes situadas en sus aledaños. Es una obra de planta rectangular y una altura, en torno a un patio. En Guía Digital IAPH.

Titularidad  
 Uso Actual  
 Estado de conservación

**Ayuntamiento**  
**En desuso**

**HU-ANS-014****CASA DE HUÉSPEDES (PUEBLO NUEVO, THARSIS)****Interés Arquitectónico: 3****NIVEL II**

PROVINCIA HUELVA  
 COMARCA El Andévalo  
 MUNICIPIO Alosno  
 REFERENCIA CATASTRAL 6421505PB6662S0001EJ

PROTECCIÓN LEY 14/2007 Bien de Interés Cultural (BIC) inscrito  
 CAT. PLANEAMIENTO VIGENTE -  
 CAT. PLANEAMIENTO TRAMIT -

Edificación rectangular, de una planta y con porche de entrada, ubicada al término de la calle principal del núcleo de Pueblo Nuevo de Tharsis. Obra de mediados del s. XX, de líneas cercanas a las del vecino club y la casa del General Manager, se plantea su rehabilitación para renovar sus primitivas funciones de hospedaje. En Guía Digital IAPH.

Titularidad  
 Uso Actual  
 Estado de conservación

**Ayuntamiento**  
**En desuso**

**HU-ANS-015****CEMENTERIO BRITÁNICO (PUEBLO NUEVO, THARSIS)****Interés Arquitectónico: 3****NIVEL II**

PROVINCIA HUELVA  
 COMARCA El Andévalo  
 MUNICIPIO Alosno  
 REFERENCIA CATASTRAL 21006A028000010000DJ

PROTECCIÓN LEY 14/2007 Bien de Interés Cultural (BIC) inscrito  
 CAT. PLANEAMIENTO VIGENTE -  
 CAT. PLANEAMIENTO TRAMIT -

Al sur de las cortas y del Pueblo Nuevo, en la Zona Patrimonial de Tharsis, es uno de los cementerios más singulares de la provincia. Corresponde al recinto funerario protestante del personal extranjero de la compañía, con un recinto vallado con lápidas y sepulturas de gran interés y valor paisajístico. Rehabilitado en 2009. En Guía Digital IAPH.

Titularidad  
 Uso Actual  
 Estado de conservación

**Ayuntamiento**  
**Cementerio**

## MUNICIPIO ARACENA

Municipio de cabecera de la Sierra al norte de la provincia, con un extenso término y varias aldeas, basado en la producción agropecuaria y actividades relacionadas, los servicios como centro comarcal y el turismo, de incidencia en aumento. A diferencia de tantos municipios serranos, su población ha crecido casi un tercio desde los años ochenta, en tanto que el casco urbano, con un núcleo antiguo en abanico al pie del cerro del castillo, declarado Conjunto Histórico (BIC), refleja un considerable crecimiento moderno al este, norte y oeste. Aracena posee un denso catálogo de edificios públicos civiles de interés patrimonial, con notables piezas históricas como el Castillo, el Cabildo Viejo y el Ayuntamiento, ejemplo regionalista de Aníbal González, al igual que el Mercado, la entrada a la Gruta y el Lavadero. A estas se suman varias obras de interés de arquitectura contemporánea, como el Teatro, Juzgados y Centro Comarcal de Salud, con ubicaciones que tienden ya a la periferia.

### HU-ARC-001 AYUNTAMIENTO



PROVINCIA	HUELVA
COMARCA	Sierra de Huelva
MUNICIPIO	Aracena
REFERENCIA CATASTRAL	4869201QB1946N0001IF
PROTECCIÓN LEY 14/2007	BCG por Disposición Adicional Sexta
CAT. PLANEAMIENTO VIGENTE	Edificación Estructural (E)
CAT. PLANEAMIENTO TRAMIT	Protección Estructural (E)

Interés Arquitectónico: 4

NIVEL I

Importante edificio modernista de ecos eclécticos y neomodéjares levantado en 1911 cuyo proyecto se adjudica al arquitecto Aníbal González, empleado para escuelas y dependencias municipales y más tarde solo para sede del Ayuntamiento. Rehabilitado en 1992 por A. Díaz López. Ver Ficha.

Titularidad  
Uso Actual  
Estado de conservación

**Ayuntamiento  
Administrativo**  
**Normal estado de conservación**

### HU-ARC-002 CABILDO VIEJO, CENTRO DE VISITANTES



PROVINCIA	HUELVA
COMARCA	Sierra de Huelva
MUNICIPIO	Aracena
REFERENCIA CATASTRAL	4668601QB1946N0001SF
PROTECCIÓN LEY 14/2007	BCG por Disposición Adicional Sexta
CAT. PLANEAMIENTO VIGENTE	-
CAT. PLANEAMIENTO TRAMIT	Protección Integral (I)

Interés Arquitectónico: 4

NIVEL II

En la Plaza Alta, antiguo centro de la población, es un importante edificio renacentista de 1563 de Hernán Ruiz II que fue pósito y cabildo municipal. Rehabilitado en 1990 por H. Vázquez y E. del Valle, alberga el Centro de Recepción del Parque Natural de la Sierra de Aracena. En Guía Digital IAPH.

Titularidad  
Uso Actual  
Estado de conservación

**Ayuntamiento  
Cultural**  
-

### HU-ARC-003 MERCADO PÚBLICO



PROVINCIA	HUELVA
COMARCA	Sierra de Huelva
MUNICIPIO	Aracena
REFERENCIA CATASTRAL	4772106QB1947S0001AH
PROTECCIÓN LEY 14/2007	BCG por Disposición Adicional Sexta
CAT. PLANEAMIENTO VIGENTE	-
CAT. PLANEAMIENTO TRAMIT	Protección Ambiental Singular (A+)

Interés Arquitectónico: 3

NIVEL II

Cerca del centro urbano, es un edificio exento de planta rectangular y una altura sobre un zócalo que salva la pendiente, junto con una hilera adicional de puestos a un costado, según proyecto del arquitecto Aníbal González de 1915 y rehabilitado en 1988 por A. Díaz López. En Inventario COPT 1988.

Titularidad  
Uso Actual  
Estado de conservación

**Ayuntamiento  
Comercial**  
-



**HU-ARC-004****CASTILLO FORTALEZA**

PROVINCIA HUELVA  
 COMARCA Sierra de Huelva  
 MUNICIPIO Aracena  
 REFERENCIA CATASTRAL 4566501QB1946N0001YF

PROTECCIÓN LEY 14/2007 Bien de Interés Cultural (BIC) inscrito  
 CAT. PLANEAMIENTO VIGENTE -  
 CAT. PLANEAMIENTO TRAMIT Protección Monumental (M)

**Interés Arquitectónico: 5****NIVEL II**

Fortaleza con cerca exterior, recinto de alcázar e iglesia de estilo gótico-mudéjar construida a partir de fines del s. XIII que domina desde un cerro el conjunto urbano. Muy restaurado, es uno de los elementos de mayor interés patrimonial de Aracena. En Inventario COPT 1988 y Guía Digital IAPH.

Titularidad  
 Uso Actual  
 Estado de conservación

**Ayuntamiento Cultural****HU-ARC-005****CENTRO COMARCAL DE SALUD**

PROVINCIA HUELVA  
 COMARCA Sierra de Huelva  
 MUNICIPIO Aracena  
 REFERENCIA CATASTRAL 4865502QB1946N0001OF

PROTECCIÓN LEY 14/2007 Sin protección  
 CAT. PLANEAMIENTO VIGENTE -  
 CAT. PLANEAMIENTO TRAMIT -

**Interés Arquitectónico: 4****NIVEL II**

En la periferia al sudeste del casco urbano, con planta de cruz de tres brazos, núcleo central y una notable articulación de volúmenes, es una interesante muestra de arquitectura contemporánea, según proyecto de 1985 del arquitecto José Ramón Moreno García. En Inventario COPT 1988.

Titularidad  
 Uso Actual  
 Estado de conservación

**Ayuntamiento Hospitalario****HU-ARC-006****TEATRO SIERRA DE ARACENA**

PROVINCIA HUELVA  
 COMARCA Sierra de Huelva  
 MUNICIPIO Aracena  
 REFERENCIA CATASTRAL 4369802QB1946N0001SF

PROTECCIÓN LEY 14/2007 Sin protección  
 CAT. PLANEAMIENTO VIGENTE -  
 CAT. PLANEAMIENTO TRAMIT -

**Interés Arquitectónico: 4****NIVEL II**

Edificación de planta rectangular sobre la ladera al norte del cerro del Castillo, con alzados en ladrillo visto y cristal, es una relevante muestra de arquitectura contemporánea de 2003, según proyecto del arquitecto Aurelio del Pozo Serrano. Alberga un amplio espacio escénico y salas de exposición.

Titularidad  
 Uso Actual  
 Estado de conservación

**Ayuntamiento Cultural****HU-ARC-007****JUZGADOS DE ARACENA**

PROVINCIA HUELVA  
 COMARCA Sierra de Huelva  
 MUNICIPIO Aracena  
 REFERENCIA CATASTRAL 4268601QB1946N0001ZF

PROTECCIÓN LEY 14/2007 Sin protección  
 CAT. PLANEAMIENTO VIGENTE -  
 CAT. PLANEAMIENTO TRAMIT -

**Interés Arquitectónico: 3****NIVEL II**

Dentro del Conjunto Histórico al norte del cerro del Castillo y junto al Teatro, es una edificación de rotunda volumetría y fisonomía contemporánea con dos cuerpos prismáticos escalonados sobre una ladera, terminada en 2004 según proyecto del arquitecto Manuel Emilio Franco Portillo.

Titularidad  
 Uso Actual  
 Estado de conservación

**Ayuntamiento Juzgados**

**HU-ARC-008****PLAZA DE TOROS**

PROVINCIA HUELVA  
 COMARCA Sierra de Huelva  
 MUNICIPIO Aracena  
 REFERENCIA CATASTRAL 4373701QB1947S0001RH

PROTECCIÓN LEY 14/2007 BCG por Disposición Adicional Sexta  
 CAT. PLANEAMIENTO VIGENTE -  
 CAT. PLANEAMIENTO TRAMIT Protección Ambiental (A)

**Interés Arquitectónico: 4****NIVEL II**

En el barrio de Santa Lucía, al norte del recinto urbano, este edificio exento construido en 1864 es uno de los cosos taurinos más notables de la provincia. El ruedo tiene dos pisos en parte de su perímetro, contando con un rectángulo adosado de chiqueros y corrales. En Guía Digital IAPH.

Titularidad  
 Uso Actual  
 Estado de conservación

**Ayuntamiento  
 De ocio / espectáculo**

**HU-ARC-009****EDIFICIO DE ENTRADA A LA GRUTA DE LAS MARAVILLAS**

PROVINCIA HUELVA  
 COMARCA Sierra de Huelva  
 MUNICIPIO Aracena  
 REFERENCIA CATASTRAL 4268710QB1946N0001PF

PROTECCIÓN LEY 14/2007 BCG por Disposición Adicional Sexta  
 CAT. PLANEAMIENTO VIGENTE -  
 CAT. PLANEAMIENTO TRAMIT Protección Ambiental Singular (A+)

**Interés Arquitectónico: 4****NIVEL II**

Edificio de discreta fachada y pequeñas dimensiones en la base del cerro del Castillo que sirve de entrada a la Gruta de las Maravillas y aloja un Centro de Interpretación. Obra de 1923 proyectada por el arquitecto Aníbal González, su interés estriba en la fisonomía de la antesala. En Inventario COPT 1988.

Titularidad  
 Uso Actual  
 Estado de conservación

**Ayuntamiento  
 Cultural**

**HU-ARC-010****LAVADERO DE LA FUENTE DEL CONCEJO**

PROVINCIA HUELVA  
 COMARCA Sierra de Huelva  
 MUNICIPIO Aracena  
 REFERENCIA CATASTRAL 4067601QB1946N0001OF

PROTECCIÓN LEY 14/2007 BCG por Disposición Adicional Sexta  
 CAT. PLANEAMIENTO VIGENTE -  
 CAT. PLANEAMIENTO TRAMIT Protección Integral (I)

**Interés Arquitectónico: 4****NIVEL II**

Conjunto hidráulico de gran interés que destaca entre los más monumentales de la Sierra. Construido según diseño de 1926 del arquitecto Aníbal González, cuenta con un lavadero cubierto que refleja las corrientes arquitectónicas del momento. En Inventario COPT 1988 y Guía Digital IAPH.

Titularidad  
 Uso Actual  
 Estado de conservación

**Ayuntamiento  
 Lavadero**

**HU-ARC-011****CEMENTERIO MUNICIPAL DE SAN SEBASTIÁN**

PROVINCIA HUELVA  
 COMARCA Sierra de Huelva  
 MUNICIPIO Aracena  
 REFERENCIA CATASTRAL 001500100QB19E0001QG

PROTECCIÓN LEY 14/2007 BCG por Disposición Adicional Sexta  
 CAT. PLANEAMIENTO VIGENTE -  
 CAT. PLANEAMIENTO TRAMIT -

**Interés Arquitectónico: 4****NIVEL II**

Al pie del cerro del Castillo al sur de la población, forma un recinto rectangular con dos sectores y un pasillo central que lleva de la portada con frontón recto hasta la capilla, al fondo del camposanto. Su obra inicial data de fines del s. XIX. De interés etnológico y ambiental. En Guía Digital IAPH.

Titularidad  
 Uso Actual  
 Estado de conservación

**Ayuntamiento  
 Cementerio**

**HU-ARC-012**

**PABELLÓN FERIAL CIUDAD DE ARACENA**

**Interés Arquitectónico: 2**

**NIVEL IV**



PROVINCIA HUELVA  
COMARCA Sierra de Huelva  
MUNICIPIO Aracena  
REFERENCIA CATASTRAL 3966101QB1936N0001FP

PROTECCIÓN LEY 14/2007 -  
CAT. PLANEAMIENTO VIGENTE -  
CAT. PLANEAMIENTO TRAMIT -

-  
Titularidad  
Uso Actual  
Estado de conservación

**Ayuntamiento**  
**De ocio / espectáculo**

-

## MUNICIPIO AROCHE

Municipio del tramo más occidental de la Sierra de Huelva, de tradicional dedicación agropecuaria, junto con algunas otras actividades, los servicios y el turismo, con una trayectoria demográfica claramente descendente en las cuatro últimas décadas. Población de larga historia, su compacto casco antiguo se dispone al hilo de las curvas de nivel entre dos colinas coronadas por el Castillo y un baluarte. En este recinto declarado Conjunto Histórico (BIC) y en el que predomina la arquitectura tradicional, se distinguen edificaciones públicas de alto interés patrimonial, desde el Castillo con la Plaza de Toros y la Torre de San Ginés, a la Casa Consistorial, edificio representativo que marca el centro urbano, la antigua Cilla y Convento de Jerónimos, la Casa del Conde del Álamo, y, en una distribución más periférica, unas antiguas fábricas de harina y un molino de aceite que se han habilitado para una variedad de usos socioculturales, museísticos e incluso hostelero.

### HU-ARH-001 AYUNTAMIENTO



PROVINCIA	HUELVA
COMARCA	Sierra de Huelva
MUNICIPIO	Aroche
REFERENCIA CATASTRAL	9918824PC7091N0001HQ
PROTECCIÓN LEY 14/2007	BCG por Disposición Adicional Sexta
CAT. PLANEAMIENTO VIGENTE	Protección Parcial (c50)
CAT. PLANEAMIENTO TRAMIT	-

Interés Arquitectónico: 4

NIVEL I

Notable edificio de ecos regionalistas y Art Decó terminado en 1945 según proyecto del arquitecto Antonio Marsá Prat. Combina elementos de ladrillo en limpio, geométricos volúmenes encalados y rasgos vernáculos, como las bóvedas de arista del interior. Requiere actuaciones. Ver Ficha.

Titularidad  
Uso Actual  
Estado de conservación

**Ayuntamiento  
Administrativo  
Degradado**

### HU-ARH-002 DEPENDENCIAS MUNICIPALES



PROVINCIA	HUELVA
COMARCA	Sierra de Huelva
MUNICIPIO	Aroche
REFERENCIA CATASTRAL	9818602PC7091N0001PQ
PROTECCIÓN LEY 14/2007	-
CAT. PLANEAMIENTO VIGENTE	-
CAT. PLANEAMIENTO TRAMIT	-

Interés Arquitectónico: 2

NIVEL IV

Titularidad  
Uso Actual  
Estado de conservación

**Ayuntamiento  
Administrativo  
-**

### HU-ARH-003 CENTRO CULTURAL LAS PEÑAS



PROVINCIA	HUELVA
COMARCA	Sierra de Huelva
MUNICIPIO	Aroche
REFERENCIA CATASTRAL	9919524PC7091N0001OQ
PROTECCIÓN LEY 14/2007	-
CAT. PLANEAMIENTO VIGENTE	-
CAT. PLANEAMIENTO TRAMIT	-

Interés Arquitectónico: 3

NIVEL II

En el área central del Conjunto Histórico, se levantó hace unas tres décadas en el solar de la casa solariega del Conde del Palancar, de la que se ha conservado el escudo de piedra, para sede del casino de Aroche, destinándose después a local del Centro Cultural Las Peñas.

Titularidad  
Uso Actual  
Estado de conservación

**Ayuntamiento  
Cultural  
-**

**HU-ARH-004****DEPENDENCIAS MUNICIPALES URBANISMO****Interés Arquitectónico: 2****NIVEL IV**

PROVINCIA HUELVA  
 COMARCA Sierra de Huelva  
 MUNICIPIO Aroche  
 REFERENCIA CATASTRAL 0018313PC8001N0001JM

PROTECCIÓN LEY 14/2007 -  
 CAT. PLANEAMIENTO VIGENTE -  
 CAT. PLANEAMIENTO TRAMIT -

-  
 Titularidad  
 Uso Actual  
 Estado de conservación

**Ayuntamiento  
 Administrativo**

**HU-ARH-005****CILLA DE LOS JERÓNIMOS****Interés Arquitectónico: 4****NIVEL II**

PROVINCIA HUELVA  
 COMARCA Sierra de Huelva  
 MUNICIPIO Aroche  
 REFERENCIA CATASTRAL 9918109PC7091N0001XQ

PROTECCIÓN LEY 14/2007 BCG por Disposición Adicional Sexta  
 CAT. PLANEAMIENTO VIGENTE -  
 CAT. PLANEAMIENTO TRAMIT -

Antiguo complejo conventual y agroindustrial cuyo origen se remonta al s. XVII, con piezas monásticas, molinos y otras . Rehabilitado según proyecto de R. Sánchez Suárez para viviendas y Museo Arqueológico Municipal. En Guía Digital IAPH e Inventario de Pósitos, Cillas y Tercias de la COPT.

Titularidad  
 Uso Actual  
 Estado de conservación

**Ayuntamiento  
 Polivalente**

**HU-ARH-006****CASA CONDE DEL ÁLAMO****Interés Arquitectónico: 4****NIVEL II**

PROVINCIA HUELVA  
 COMARCA Sierra de Huelva  
 MUNICIPIO Aroche  
 REFERENCIA CATASTRAL 9819526PC7091N0001SQ

PROTECCIÓN LEY 14/2007 BCG por Disposición Adicional Sexta  
 CAT. PLANEAMIENTO VIGENTE -  
 CAT. PLANEAMIENTO TRAMIT -

En una privilegiada ubicación junto a la plaza la Iglesia, es la antigua casa solariega del Conde del Álamo, con rasgos propios de la arquitectura del s. XVIII. Compone un extenso bloque y muestra portada adintelada de piedra. Ha sido rehabilitada en fechas muy recientes para su uso como hotel.

Titularidad  
 Uso Actual  
 Estado de conservación

**Ayuntamiento  
 Hotelero**

**HU-ARH-007****FUENTE DE LOS NUEVE CAÑOS****Interés Arquitectónico: 3****NIVEL II**

PROVINCIA HUELVA  
 COMARCA Sierra de Huelva  
 MUNICIPIO Aroche  
 REFERENCIA CATASTRAL 9818821PC7091N0001BQ

PROTECCIÓN LEY 14/2007 BCG por Disposición Adicional Sexta  
 CAT. PLANEAMIENTO VIGENTE -  
 CAT. PLANEAMIENTO TRAMIT -

Obra del año 1932 construida por el contratista Manuel Pérez González en el espacio que antes estuvo ocupado por una de las puertas de la muralla de Aroche. De sencilla planta rectangular, es un ejemplo de las numerosas infraestructuras municipales levantadas durante la II República.

Titularidad  
 Uso Actual  
 Estado de conservación

**Ayuntamiento  
 Cultural**

**HU-ARH-008****FÁBRICA DE HARINA Y DE LUZ**

PROVINCIA HUELVA  
 COMARCA Sierra de Huelva  
 MUNICIPIO Aroche  
 REFERENCIA CATASTRAL 9817119PC7091N0001LQ

PROTECCIÓN LEY 14/2007 BCG por Disposición Adicional Sexta  
 CAT. PLANEAMIENTO VIGENTE -  
 CAT. PLANEAMIENTO TRAMIT -

**Interés Arquitectónico: 4****NIVEL II**

Antiguo conjunto fabril en el borde del casco , integrado por una fábrica de harinas de 1921 y otra de luz de 1930. Con un cuerpo de tres plantas y otras piezas, es un excelente ejemplo de arquitectura industrial, rehabilitado en fecha reciente para usos socioculturales y deportivos. En Guía Digital IAPH.

Titularidad  
 Uso Actual  
 Estado de conservación

**Ayuntamiento Polivalente****HU-ARH-009****CASTILLO Y PLAZA DE TOROS**

PROVINCIA HUELVA  
 COMARCA Sierra de Huelva  
 MUNICIPIO Aroche  
 REFERENCIA CATASTRAL 9920222PC7092S0001GE

PROTECCIÓN LEY 14/2007 Bien de Interés Cultural (BIC) inscrito  
 CAT. PLANEAMIENTO VIGENTE -  
 CAT. PLANEAMIENTO TRAMIT -

**Interés Arquitectónico: 5****NIVEL II**

Obra de origen islámico de los ss. XI-XII, reformada en la Baja Edad Media y en la Edad Moderna, corona el casco urbano y constituye el eje del Conjunto Histórico de Aroche. De planta alargada con varias torres, su recinto interior se habitó como plaza de toros a comienzos del XIX. En Guía Digital IAPH.

Titularidad  
 Uso Actual  
 Estado de conservación

**Ayuntamiento Cultural****HU-ARH-010****TORRE Y BALUARTE DE SAN GINÉS**

PROVINCIA HUELVA  
 COMARCA Sierra de Huelva  
 MUNICIPIO Aroche  
 REFERENCIA CATASTRAL 0017858PC8001N0001UM

PROTECCIÓN LEY 14/2007 BCG por Disposición Adicional Sexta  
 CAT. PLANEAMIENTO VIGENTE -  
 CAT. PLANEAMIENTO TRAMIT -

**Interés Arquitectónico: 4****NIVEL II**

Esta torre de la muralla medieval sobresale en el vértice meridional del recinto defensivo, rodeado por baluarte poligonal construido en el s. XVII. Tanto el edificio como los espacios adyacentes han sido rehabilitados como ámbitos de uso recreativo y cultural. En Guía Digital IAPH.

Titularidad  
 Uso Actual  
 Estado de conservación

**Ayuntamiento Cultural****HU-ARH-011****SALÓN FÉLIX LUNAR, ANTIGUAS ESCUELAS**

PROVINCIA HUELVA  
 COMARCA Sierra de Huelva  
 MUNICIPIO Aroche  
 REFERENCIA CATASTRAL 0217326PC8001N0001JM

PROTECCIÓN LEY 14/2007 BCG por Disposición Adicional Sexta  
 CAT. PLANEAMIENTO VIGENTE -  
 CAT. PLANEAMIENTO TRAMIT -

**Interés Arquitectónico: 3****NIVEL II**

Edificación longitudinal de una planta correspondiente a las antiguas escuelas municipales construidas en 1892. Con acceso desde la calle, en la trasera asoma a un pronunciado desnivel en el que se desarrollan terrazas ajardinadas. Rehabilitada para salón de actos culturales y municipales.

Titularidad  
 Uso Actual  
 Estado de conservación

**Ayuntamiento Cultural**

**HU-ARH-012****ERMITA DEL CRISTO**

PROVINCIA HUELVA  
 COMARCA Sierra de Huelva  
 MUNICIPIO Aroche  
 REFERENCIA CATASTRAL 9720813PC7092S0001QE

PROTECCIÓN LEY 14/2007 BCG por Disposición Adicional Sexta  
 CAT. PLANEAMIENTO VIGENTE -  
 CAT. PLANEAMIENTO TRAMIT -

**Interés Arquitectónico: 4****NIVEL II**

En la parte más alta del Conjunto Histórico, es un pequeño edificio construido en el s. XVII junto a una de las antiguas puertas de la muralla. Consta de un espacio cúbico bajo bóveda semiesférica precedido por un pórtico con arcos. Está a cargo de la Hermandad del Cristo de la Humildad.

Titularidad  
 Uso Actual  
 Estado de conservación

**Ayuntamiento Religioso****HU-ARH-013****LAVADERO JUNTO A MOLINO**

PROVINCIA HUELVA  
 COMARCA Sierra de Huelva  
 MUNICIPIO Aroche  
 REFERENCIA CATASTRAL 9817155PC7091N0001TQ

PROTECCIÓN LEY 14/2007 Sin protección  
 CAT. PLANEAMIENTO VIGENTE -  
 CAT. PLANEAMIENTO TRAMIT -

**Interés Arquitectónico: 3****NIVEL II**

Ante la plaza de la Constitución, al sur de la población, corresponde al tramo final de una pieza de planta rectangular con cubierta a dos aguas. El antiguo lavadero público, con sus hileras de pilas, se dispone bajo rasante, protegido por un tejado con armadura de cerchas españolas de madera sobre pilares.

Titularidad  
 Uso Actual  
 Estado de conservación

**Ayuntamiento Lavadero****HU-ARH-014****MOLINO DE ACEITE**

PROVINCIA HUELVA  
 COMARCA Sierra de Huelva  
 MUNICIPIO Aroche  
 REFERENCIA CATASTRAL 9715902PC7091N0001GQ

PROTECCIÓN LEY 14/2007 BCG por Disposición Adicional Sexta  
 CAT. PLANEAMIENTO VIGENTE -  
 CAT. PLANEAMIENTO TRAMIT -

**Interés Arquitectónico: 4****NIVEL II**

Antigua edificación agroindustrial de gran envergadura en los márgenes al sur del casco urbano. Obra de la primera mitad del s. XX, está formada por tres piezas y se ha rehabilitado para diversas funciones. Su nave mayor conserva la maquinaria de la almazara y alberga un salón de actos.

Titularidad  
 Uso Actual  
 Estado de conservación

**Ayuntamiento Polivalente****HU-ARH-015****CEMENTERIO MUNICIPAL**

PROVINCIA HUELVA  
 COMARCA Sierra de Huelva  
 MUNICIPIO Aroche  
 REFERENCIA CATASTRAL 21008A006000570000ZI

PROTECCIÓN LEY 14/2007 BCG por Disposición Adicional Sexta  
 CAT. PLANEAMIENTO VIGENTE -  
 CAT. PLANEAMIENTO TRAMIT -

**Interés Arquitectónico: 4****NIVEL II**

A las afueras al noroeste de Aroche, forma un recinto de original planta hexagonal irregular, con una fachada simétrica de aire regionalista con ventanas con guardapolvos y arcos, fruto de una intervención de mediados del s. XX. En Guía Digital IAPH e Inventario de Cementerios de la COPT.

Titularidad  
 Uso Actual  
 Estado de conservación

**Ayuntamiento Cementerio**

**MUNICIPIO****ARROYOMOLINOS DE LEÓN**

Al nordeste de la provincia y colindante con Extremadura, es un municipio de la Sierra de Huelva de tradicional dedicación ganadera, forestal y agrícola, con incidencia del turismo y segunda residencia. El vecindario ha disminuido más de una cuarta parte desde los años ochenta. El casco urbano adopta una disposición de “pueblo-calle” a lo largo de la carretera, que actúa como eje de una serie de desarrollos lineales y vacíos intercalados, señalándose un tramo central de urbanización más densa. En sus inmediaciones, pero en posición excéntrica, se encuentra la plaza en torno a la que se hallan varios de los principales edificios públicos de la localidad, entre los que destaca el Ayuntamiento, la obra más representativa y de mayor interés de la arquitectura civil, rehabilitada a fines del s. XX. Merecen particular atención asimismo los molinos hidráulicos harineros tradicionales que han dado nombre al municipio, como el Molino de Atanasio, habilitado como Centro de Interpretación.

**HU-ARL-001****AYUNTAMIENTO**

PROVINCIA	HUELVA
COMARCA	Sierra de Huelva
MUNICIPIO	Arroyomolinos de León
REFERENCIA CATASTRAL	6320118QC2162S0001AK
PROTECCIÓN LEY 14/2007	BCG por Disposición Adicional Sexta
CAT. PLANEAMIENTO VIGENTE	-
CAT. PLANEAMIENTO TRAMIT	-

**Interés Arquitectónico: 3****NIVEL I**

En los márgenes del casco urbano, junto a una explanada en torno a la que se reparten varios edificios públicos, es una obra de planta rectangular y una altura, originaria de 1927 y rehabilitada en 1993 por los arquitectos E. Taviel de Andrade y Mas y F. Sánchez Robles Tarín. En su interior contiene estancias cerradas con bóvedas. Ver ficha.

Titularidad  
Uso Actual  
Estado de conservación

**Ayuntamiento  
Administrativo  
Normal estado de conservación**

**HU-ARL-002****EDIFICIO FRENTE A AYUNTAMIENTO**

PROVINCIA	HUELVA
COMARCA	Sierra de Huelva
MUNICIPIO	Arroyomolinos de León
REFERENCIA CATASTRAL	6218401QC2161N0001WH
PROTECCIÓN LEY 14/2007	Sin protección
CAT. PLANEAMIENTO VIGENTE	-
CAT. PLANEAMIENTO TRAMIT	-

**Interés Arquitectónico: 3****NIVEL I**

Frente al Ayuntamiento junto a otros edificios públicos, cualifican un espacio público elevado, alejado de la plaza de la iglesia. Es una obra de 1940, de planta rectangular y dos alturas con cubierta de teja curva a dos aguas, con una sencilla fachada en la que destaca desde el interior las magnificas vistas a las que se abre. Ver ficha.

Titularidad  
Uso Actual  
Estado de conservación

**Ayuntamiento  
Administrativo  
Degradado**

**HU-ARL-003****MERCADO DE ABASTOS**

PROVINCIA	HUELVA
COMARCA	Sierra de Huelva
MUNICIPIO	Arroyomolinos de León
REFERENCIA CATASTRAL	6218301QC2161N0001ZH
PROTECCIÓN LEY 14/2007	-
CAT. PLANEAMIENTO VIGENTE	-
CAT. PLANEAMIENTO TRAMIT	-

**Interés Arquitectónico: 2****NIVEL IV**

-

Titularidad  
Uso Actual  
Estado de conservación

**Ayuntamiento  
Sociocultural  
-**



**HU-ARL-004****MOLINO DE ATANASIO****Interés Arquitectónico: 3****NIVEL II**

PROVINCIA HUELVA  
 COMARCA Sierra de Huelva  
 MUNICIPIO Arroyomolinos de León  
 REFERENCIA CATASTRAL 21009A001000020000WP

PROTECCIÓN LEY 14/2007 Sin protección  
 CAT. PLANEAMIENTO VIGENTE -  
 CAT. PLANEAMIENTO TRAMIT -

A las afueras junto al arroyo Abismo-Morena, es un antiguo molino hidráulico harinero rehabilitado como Centro de Interpretación de esta clase de construcciones agroindustriales tradicionales, sirviendo de punto de partida para unas rutas de los molinos en esta localidad que llegó a contar con 32 de estos ingenios. En Guía Digital IAPH.

Titularidad  
 Uso Actual  
 Estado de conservación

**Ayuntamiento Cultural**

-

**HU-ARL-005****PLAZA DE TOROS MIRABUENO****Interés Arquitectónico: 2****NIVEL IV**

PROVINCIA HUELVA  
 COMARCA Sierra de Huelva  
 MUNICIPIO Arroyomolinos de León  
 REFERENCIA CATASTRAL 5923202QC2152S0001DF

PROTECCIÓN LEY 14/2007 -  
 CAT. PLANEAMIENTO VIGENTE -  
 CAT. PLANEAMIENTO TRAMIT -

-

Titularidad  
 Uso Actual  
 Estado de conservación

**Ayuntamiento De ocio / espectáculo**

-

**HU-ARL-006****CEMENTERIO****Interés Arquitectónico: 3****NIVEL II**

PROVINCIA HUELVA  
 COMARCA Sierra de Huelva  
 MUNICIPIO Arroyomolinos de León  
 REFERENCIA CATASTRAL 21009A019003050000WZ

PROTECCIÓN LEY 14/2007 Sin protección  
 CAT. PLANEAMIENTO VIGENTE -  
 CAT. PLANEAMIENTO TRAMIT -

A las afueras junto al arroyo Abismo-Morena, es un antiguo molino hidráulico harinero rehabilitado como Centro de Interpretación de esta clase de construcciones agroindustriales tradicionales, sirviendo de punto de partida para unas rutas de los molinos en esta localidad que llegó a contar con 32 de estos ingenios. En Guía Digital IAPH.

Titularidad  
 Uso Actual  
 Estado de conservación

**Ayuntamiento Cementerio**

-

## MUNICIPIO AYAMONTE

En la Costa Occidental a orillas del Guadiana y en la frontera con Portugal, es el foco principal del sudoeste de la provincia, eje de actividades terciarias, de servicios, turismo y segunda residencia, con una población que ha crecido una tercera parte desde la década de 1980. Su formación urbana se compone de la ciudad, con el sector originario de la Villa en la parte alta, la zona de expansión moderna de la Ribera en la baja y extensas zonas de crecimiento reciente al este y al sur, y las urbanizaciones de Isla Canela, en la costa, y Costa Esuri, al interior. La nómina de edificios de interés abarca piezas de diferentes épocas y estilos, señalándose la Casa Grande, la Merced, el Ayuntamiento, la antigua Aduana, el Mercado o el Teatro en la Ribera, y hacia el Centro de Lactantes, Antigua Escuela y Casa Cuna, destacando a las afueras, como piezas contemporáneas, el Centro de Exposiciones y otras, y más alejadas, obras históricas como el Molino del Pintado y Torre Canela.

### HU-AYM-001 AYUNTAMIENTO



PROVINCIA	HUELVA
COMARCA	Costa Occidental
MUNICIPIO	Ayamonte
REFERENCIA CATASTRAL	1200205PB4210S0001TA
PROTECCIÓN LEY 14/2007	BCG por Disposición Adicional Sexta
CAT. PLANEAMIENTO VIGENTE	Grado 2. Protección Estructural (10)
CAT. PLANEAMIENTO TRAMIT	-

Interés Arquitectónico: 3

NIVEL I

En la plaza de la Laguna, foco central de la ciudad, integra un conjunto de obras que se remiten a una casa solariega de 1742 adaptada para consistorio en 1928 por J. Gallego, junto con varias ampliaciones. La edificación ha sido rehabilitada al completo en 2002 por A. B. Romero y G. Delgado. Ver Ficha.

Titularidad  
Uso Actual  
Estado de conservación

**Ayuntamiento  
Administrativo  
Buen estado de conservación**

### HU-AYM-002 EDIFICIO ADUANA



PROVINCIA	HUELVA
COMARCA	Costa Occidental
MUNICIPIO	Ayamonte
REFERENCIA CATASTRAL	1200001PB4210S0001UA
PROTECCIÓN LEY 14/2007	BCG por Disposición Adicional Sexta
CAT. PLANEAMIENTO VIGENTE	Grado 2 Protección Estructural (57)
CAT. PLANEAMIENTO TRAMIT	-

Interés Arquitectónico: 4

NIVEL I

Ante el paseo y los muelles a orillas del Guadiana, es un edificio de planta trapezoidal, dos alturas y original estilo neobarroco levantado en la década de 1940 para sede de Aduana, reformado después y destinado a Cámara de Comercio y otros servicios. Requiere reformas de adecuación. Ver Ficha.

Titularidad  
Uso Actual  
Estado de conservación

**Ayuntamiento  
Sociocultural  
Normal estado de conservación**

### HU-AYM-003 GRUPO ESCOLAR CONMEMORATIVO RODRIGO DE XEREZ



PROVINCIA	HUELVA
COMARCA	Costa Occidental
MUNICIPIO	Ayamonte
REFERENCIA CATASTRAL	1303401PB4210S0001UA
PROTECCIÓN LEY 14/2007	-
CAT. PLANEAMIENTO VIGENTE	-
CAT. PLANEAMIENTO TRAMIT	-

Interés Arquitectónico: 2

NIVEL IV

Titularidad  
Uso Actual  
Estado de conservación

**Ayuntamiento  
Educativo  
-**

**HU-AYM-004****EDIFICIO DE LA MERCED**

PROVINCIA	HUELVA
COMARCA	Costa Occidental
MUNICIPIO	Ayamonte
REFERENCIA CATASTRAL	1500005PB4210S0001LA
PROTECCIÓN LEY 14/2007	Bien de Interés Cultural (BIC) inscrito
CAT. PLANEAMIENTO VIGENTE	Grado 1 Protección Integral (024)
CAT. PLANEAMIENTO TRAMIT	-

**Interés Arquitectónico: 4****NIVEL I**

Parte del antiguo sector conventual de la Merced, fundación de 1640, con obras del XVII-XVIII y reformas del XIX-XX. Rehabilitado en 2003 para una variedad de usos socioculturales. En la zona de la Ribera, junto a su iglesia, abierta al culto. El Ayuntamiento tiene actuaciones previstas. Ver Ficha.

Titularidad  
 Uso Actual  
 Estado de conservación

**Ayuntamiento  
 Sociocultural  
 Normal estado de conservación**

**HU-AYM-005****MERCADO DE ABASTOS**

PROVINCIA	HUELVA
COMARCA	Costa Occidental
MUNICIPIO	Ayamonte
REFERENCIA CATASTRAL	1398001PB4119N0001OD
PROTECCIÓN LEY 14/2007	Sin protección
CAT. PLANEAMIENTO VIGENTE	-
CAT. PLANEAMIENTO TRAMIT	-

**Interés Arquitectónico: 3****NIVEL II**

Extenso edificio rectangular de dos plantas y cubierta a dos aguas de sobrias líneas funcionales en estilo internacional, con alzados en hormigón y ladrillo visto, en los aledaños del centro urbano y la fachada fluvial, terminado en 1971 según proyecto del arquitecto José María Morales Lupiáñez.

Titularidad  
 Uso Actual  
 Estado de conservación

**Ayuntamiento  
 Comercial  
 -**

**HU-AYM-006****TEATRO CARDENIO**

PROVINCIA	HUELVA
COMARCA	Costa Occidental
MUNICIPIO	Ayamonte
REFERENCIA CATASTRAL	1498001PB4119N0001QD
PROTECCIÓN LEY 14/2007	BCG por Disposición Adicional Sexta
CAT. PLANEAMIENTO VIGENTE	-
CAT. PLANEAMIENTO TRAMIT	-

**Interés Arquitectónico: 3****NIVEL II**

Edificio de cierto porte, de planta rectangular en esquina, dos alturas y ático en el sector de fachada, obra de 1950 en estilo clásico oficialista de la época, con un frente de composición simétrica. Se localiza en la zona central del casco urbano, cerca del Mercado y la Ribera. Rehabilitado en 2001.

Titularidad  
 Uso Actual  
 Estado de conservación

**Ayuntamiento  
 De ocio / espectáculo  
 -**

**HU-AYM-007****CASA GRANDE, CENTRO CULTURAL**

PROVINCIA	HUELVA
COMARCA	Costa Occidental
MUNICIPIO	Ayamonte
REFERENCIA CATASTRAL	1500312PB4210S0001ZA
PROTECCIÓN LEY 14/2007	BCG por Disposición Adicional Sexta
CAT. PLANEAMIENTO VIGENTE	-
CAT. PLANEAMIENTO TRAMIT	-

**Interés Arquitectónico: 4****NIVEL II**

Monumental edificio barroco edificado en 1744 por el indiano Manuel Rivero. Su planta irregular entre medianeras se interna en profundidad en una manzana, con un cuerpo principal con planta baja, entresuelos, planta noble y patio porticado, según los modelos gaditanos. En Guía Digital IAPH.

Titularidad  
 Uso Actual  
 Estado de conservación

**Ayuntamiento  
 Cultural  
 -**

**HU-AYM-008****CEMENTERIO MUNICIPAL****Interés Arquitectónico: 3****NIVEL II**

PROVINCIA HUELVA  
 COMARCA Costa Occidental  
 MUNICIPIO Ayamonte  
 REFERENCIA CATASTRAL 1803203PB4210S0001MA

PROTECCIÓN LEY 14/2007 Sin protección  
 CAT. PLANEAMIENTO VIGENTE -  
 CAT. PLANEAMIENTO TRAMIT -

Recinto rectangular en las inmediaciones del casco antiguo, circundado ya por áreas de crecimiento urbano moderno. Se trata, en efecto, de un campo funerario de notable antigüedad, con una portada neoclásica fechada en 1805 y una capilla y una hilera de panteones adosadas al muro de fachada.

Titularidad  
 Uso Actual  
 Estado de conservación

**Ayuntamiento  
Cementerio****HU-AYM-009****TANATORIO MUNICIPAL****Interés Arquitectónico: 2****NIVEL IV**

PROVINCIA HUELVA  
 COMARCA Costa Occidental  
 MUNICIPIO Ayamonte  
 REFERENCIA CATASTRAL 1803204PB4210S0001OA

PROTECCIÓN LEY 14/2007 -  
 CAT. PLANEAMIENTO VIGENTE -  
 CAT. PLANEAMIENTO TRAMIT -

Titularidad  
 Uso Actual  
 Estado de conservación

**Ayuntamiento  
Cementerio****HU-AYM-010****CASETA MUNICIPAL ESCUELA IDIOMAS Y EDUC ADULTOS****Interés Arquitectónico: 3****NIVEL II**

PROVINCIA HUELVA  
 COMARCA Costa Occidental  
 MUNICIPIO Ayamonte  
 REFERENCIA CATASTRAL 1897501PB4119N0001UD

PROTECCIÓN LEY 14/2007 Sin protección  
 CAT. PLANEAMIENTO VIGENTE -  
 CAT. PLANEAMIENTO TRAMIT -

Complejo docente y deportivo construido hacia 1980 en la zona de crecimiento al sur de la Ribera, jalonado por un edificio con torre mirador de estilo regionalista y con edificaciones resultado de diversas intervenciones, delimitando una planta trapezoidal alrededor de un patio.

Titularidad  
 Uso Actual  
 Estado de conservación

**Ayuntamiento  
Educativo****HU-AYM-011****MOLINO****Interés Arquitectónico: 3****NIVEL II**

PROVINCIA HUELVA  
 COMARCA Costa Occidental  
 MUNICIPIO Ayamonte  
 REFERENCIA CATASTRAL 2102836PB4220S0001TG

PROTECCIÓN LEY 14/2007 Sin protección  
 CAT. PLANEAMIENTO VIGENTE -  
 CAT. PLANEAMIENTO TRAMIT -

Cuerpo de forma troncocónica en fábrica de mampostería enfoscada de un antiguo molino harinero de viento, según el modelo tradicional de esta clase de artefactos preindustriales que se prodiga en el Andévalo y de los que se construyeron varios ejemplares en Ayamonte en los ss. XVIII y XIX. Sin potencialidad para acoger uso Nivel I.

Titularidad  
 Uso Actual  
 Estado de conservación

**Ayuntamiento  
En desuso**

**HU-AYM-012****ANTIGUAS ESCUELAS DE LA VILLA**

PROVINCIA	HUELVA
COMARCA	Costa Occidental
MUNICIPIO	Ayamonte
REFERENCIA CATASTRAL	1509522PB4210N0001XE
PROTECCIÓN LEY 14/2007	BCG por Disposición Adicional Sexta
CAT. PLANEAMIENTO VIGENTE	Grado 3 Protección Ambiental (005)
CAT. PLANEAMIENTO TRAMIT	-

**Interés Arquitectónico: 3****NIVEL I**

En el Barrio de la Villa, la zona más elevada y antigua, es una obra de eco regionalista-ecléctico de 1925 de considerable desarrollo. Por su interés, mal estado y notable presencia en un entorno de valor ambiental requiere una importante intervención para su recuperación y dotación de uso. Ver Ficha.

Titularidad  
Uso Actual  
Estado de conservación

**Ayuntamiento**  
**En desuso**  
**Muy degradado**

**HU-AYM-013****ESTACIÓN DE AUTOBUSES**

PROVINCIA	HUELVA
COMARCA	Costa Occidental
MUNICIPIO	Ayamonte
REFERENCIA CATASTRAL	-
PROTECCIÓN LEY 14/2007	Sin protección
CAT. PLANEAMIENTO VIGENTE	-
CAT. PLANEAMIENTO TRAMIT	-

**Interés Arquitectónico: 4****NIVEL II**

En la zona de contacto del espacio urbano y la marisma, se basa en la antigua estación de ferrocarril de los años 30, que se conserva en el centro, ampliada y reformada mediante una importante intervención de 1997, según proyecto de los arquitectos Antonio Barrionuevo, Julia Molino y César Portela.

Titularidad  
Uso Actual  
Estado de conservación

**Ayuntamiento**  
**Servicios**  
-

**HU-AYM-014****POLICÍA LOCAL**

PROVINCIA	HUELVA
COMARCA	Costa Occidental
MUNICIPIO	Ayamonte
REFERENCIA CATASTRAL	1695408PB4119N0001ED
PROTECCIÓN LEY 14/2007	-
CAT. PLANEAMIENTO VIGENTE	-
CAT. PLANEAMIENTO TRAMIT	-

**Interés Arquitectónico: 2****NIVEL IV**

-

Titularidad  
Uso Actual  
Estado de conservación

**Ayuntamiento**  
**Servicios**  
-

**HU-AYM-015****CENTRO DE EXPOSICIONES Y CONGRESOS**

PROVINCIA	HUELVA
COMARCA	Costa Occidental
MUNICIPIO	Ayamonte
REFERENCIA CATASTRAL	2201106PB4220S0001TG
PROTECCIÓN LEY 14/2007	Sin protección
CAT. PLANEAMIENTO VIGENTE	-
CAT. PLANEAMIENTO TRAMIT	-

**Interés Arquitectónico: 3****NIVEL II**

En la zona de acceso al recinto urbano ante los esteros de la marisma, es una obra de planta rectangular, rotundos volúmenes contemporáneos y notable presencia, construida a partir de 2006 según proyecto de los arquitectos María González, Juanjo López de la Cruz y Miguel Ángel Francisco. Está a la espera de su inminente puesta en uso.

Titularidad  
Uso Actual  
Estado de conservación

**Ayuntamiento**  
**En desuso**  
-

**HU-AYM-016****ESCUELA INFANTIL MUNICIPAL****Interés Arquitectónico: 4****NIVEL II**

PROVINCIA HUELVA  
 COMARCA Costa Occidental  
 MUNICIPIO Ayamonte  
 REFERENCIA CATASTRAL 2007901PB4220N0001GU

PROTECCIÓN LEY 14/2007 Sin protección  
 CAT. PLANEAMIENTO VIGENTE -  
 CAT. PLANEAMIENTO TRAMIT -

En una zona de nueva urbanización, es un edificio de nítida arquitectura contemporánea, construido en 2005 según proyecto de los arquitectos María González García y Juanjo López de la Cruz. XIII Premio de Arquitectura del Colegio Oficial de Arquitectos de Huelva en 2006.

Titularidad  
 Uso Actual  
 Estado de conservación

**Ayuntamiento  
 Educativo**  
 -

**HU-AYM-017****INSTITUTO GUADIANA****Interés Arquitectónico: 2****NIVEL IV**

PROVINCIA HUELVA  
 COMARCA Costa Occidental  
 MUNICIPIO Ayamonte  
 REFERENCIA CATASTRAL 2504501PB4220S0001DG

PROTECCIÓN LEY 14/2007 -  
 CAT. PLANEAMIENTO VIGENTE -  
 CAT. PLANEAMIENTO TRAMIT -

-

Titularidad  
 Uso Actual  
 Estado de conservación

**Ayuntamiento  
 Educativo**  
 -

**HU-AYM-018****ESTADIO MUNICIPAL BLAS INFANTE****Interés Arquitectónico: 2****NIVEL IV**

PROVINCIA HUELVA  
 COMARCA Costa Occidental  
 MUNICIPIO Ayamonte  
 REFERENCIA CATASTRAL -

PROTECCIÓN LEY 14/2007 -  
 CAT. PLANEAMIENTO VIGENTE -  
 CAT. PLANEAMIENTO TRAMIT -

-

Titularidad  
 Uso Actual  
 Estado de conservación

**Ayuntamiento  
 Deportivo**  
 -

**HU-AYM-019****PISCINA CUBIERTA****Interés Arquitectónico: 3****NIVEL II**

PROVINCIA HUELVA  
 COMARCA Costa Occidental  
 MUNICIPIO Ayamonte  
 REFERENCIA CATASTRAL -

PROTECCIÓN LEY 14/2007 Sin protección  
 CAT. PLANEAMIENTO VIGENTE -  
 CAT. PLANEAMIENTO TRAMIT -

En el área de expansión al sur del casco hacia el estero de la Rivera y ante las marismas, es un edificio contemporáneo de limpios volúmenes, con texturas de madera, construido en 2008 según proyecto de los arquitectos Luisa Alarcón, María Luz Galdames, Javier López y Ramón Pico.

Titularidad  
 Uso Actual  
 Estado de conservación

**Ayuntamiento  
 Deportivo**  
 -

**HU-AYM-020****ESTADIO MUNICIPAL "CIUDAD DE AYAMONTE"****Interés Arquitectónico: 2****NIVEL IV**

PROVINCIA HUELVA  
 COMARCA Costa Occidental  
 MUNICIPIO Ayamonte  
 REFERENCIA CATASTRAL -

PROTECCIÓN LEY 14/2007 -  
 CAT. PLANEAMIENTO VIGENTE -  
 CAT. PLANEAMIENTO TRAMIT -

-  
 Titularidad  
 Uso Actual  
 Estado de conservación

**Ayuntamiento Deportivo**

-

**HU-AYM-021****MOLINO DE EL PINTADO****Interés Arquitectónico: 4****NIVEL II**

PROVINCIA HUELVA  
 COMARCA Costa Occidental  
 MUNICIPIO Ayamonte  
 REFERENCIA CATASTRAL 21010A014000090000JH

PROTECCIÓN LEY 14/2007 Bien de Catalogación General inscrito individualmente  
 CAT. PLANEAMIENTO VIGENTE -  
 CAT. PLANEAMIENTO TRAMIT -

Magnífico ejemplo de molino harinero de mareas construido a las afueras de la ciudad en 1740-1757 por Manuel Rivero, El Pintado, quien lo tituló Molino de San José. Rehabilitado en 2007 por los arquitectos Manuel Fonseca, Javier López y Ramón Pico para centro de visitantes. En Guía Digital IAPH.

Titularidad  
 Uso Actual  
 Estado de conservación

**Ayuntamiento Cultural**

-

**HU-AYM-022****TORRE DE CANELA (ISLA CANELA)****Interés Arquitectónico: 4****NIVEL II**

PROVINCIA HUELVA  
 COMARCA Costa Occidental  
 MUNICIPIO Ayamonte  
 REFERENCIA CATASTRAL 3873401PB4137S00011K

PROTECCIÓN LEY 14/2007 Bien de Interés Cultural (BIC) inscrito  
 CAT. PLANEAMIENTO VIGENTE -  
 CAT. PLANEAMIENTO TRAMIT -

En los terrenos costeros de Isla Canela, es un torreón militar de cuerpo troncocónico sobre plinto y con almenas, construido en mampostería de sillares a finales del siglo XVI como parte del sistema defensivo del litoral atlántico andaluz. Restaurada. En Guía Digital IAPH.

Titularidad  
 Uso Actual  
 Estado de conservación

**Ayuntamiento Cultural**

-

**HU-AYM-023****PABELLÓN DEPORTES CUBIERTO (POZO DEL CAMINO)****Interés Arquitectónico: 2****NIVEL IV**

PROVINCIA HUELVA  
 COMARCA Costa Occidental  
 MUNICIPIO Ayamonte  
 REFERENCIA CATASTRAL 9413502PB4291S0001DF

PROTECCIÓN LEY 14/2007 -  
 CAT. PLANEAMIENTO VIGENTE -  
 CAT. PLANEAMIENTO TRAMIT -

-  
 Titularidad  
 Uso Actual  
 Estado de conservación

**Ayuntamiento Deportivo**

-

**HU-AYM-D01****CENTRO DE LACTANTES Nº 1 Y 3**

PROVINCIA HUELVA  
 COMARCA Costa Occidental  
 MUNICIPIO Ayamonte  
 REFERENCIA CATASTRAL 1302401PB4210S0001WA

PROTECCIÓN LEY 14/2007 BCG por Disposición Adicional Sexta  
 CAT. PLANEAMIENTO VIGENTE -  
 CAT. PLANEAMIENTO TRAMIT -

**Interés Arquitectónico: 3****NIVEL II**

En el centro del casco antiguo, cerca de la plaza de toros, corresponde a una sección lateral, reformada en fechas modernas, del antiguo recinto conventual de Santa Clara, fundado en el s. XVII y con obras del XVIII, ocupado desde la segunda mitad del XIX por las Hermanas de la Cruz. Propiedad de la Diputación con cesión de 75 años al Ayuntamiento

Titularidad  
 Uso Actual  
 Estado de conservación

**Diputación  
Asistencial****HU-AYM-D02****CASA CUNA**

PROVINCIA HUELVA  
 COMARCA Costa Occidental  
 MUNICIPIO Ayamonte  
 REFERENCIA CATASTRAL 1711601PB4211S0001IT

PROTECCIÓN LEY 14/2007 BCG por Disposición Adicional Sexta  
 CAT. PLANEAMIENTO VIGENTE Grado 3 Protección Ambiental (004)  
 CAT. PLANEAMIENTO TRAMIT -

**Interés Arquitectónico: 4****NIVEL I**

Núcleo del Hospital de Niños Expósitos fundado en 1666 y levantado inicialmente en 1674, en uso como Casa Cuna y Asilo Provincial hasta 1994. Tiene adosada una capilla de uso religioso. Merece una intervención integral para su conservación y puesta en uso. Propiedad de la Diputación, el Ayuntamiento tiene cesión de uso de 75 años. Ver Ficha.

Titularidad  
 Uso Actual  
 Estado de conservación

**Diputación  
En desuso  
Degradado**



**MUNICIPIO**

BEAS

En la comarca de la Tierra Llana, y la unidad territorial del Condado, el municipio se ha basado en la agricultura oliverera y cerealista, la agroindustria y los servicios, cuyo papel ha estimulado su condición de encrucijada de comunicaciones. Esta circunstancia ha condicionado la trama de la cabecera municipal, a la que se suman cuatro núcleos menores, a base de largas calles y sus transversales, cuya prolongación y colmatación de vacíos han guiado su crecimiento urbano desde fines del XX, con una población que se ha mantenido, incluso con tendencia al alza. En el sector originario del casco resaltan, al lado de la parroquia, los principales edificios civiles de carácter representativo, rehabilitados desde hace años: la Casa Consistorial y la Casa de la Cultura, obras eclécticas de finales del s. XIX de notable presencia arquitectónica. Cabe mencionar además el Consultorio, como ejemplo contemporáneo, el recinto regionalista del Cementerio y varios molinos hidráulicos tradicionales.

**HU-BEA-001****AYUNTAMIENTO**

PROVINCIA HUELVA  
 COMARCA El Condado  
 MUNICIPIO Beas  
 REFERENCIA CATASTRAL 5446301PB9454N0001KL  
 PROTECCIÓN LEY 14/2007 BCG por Disposición Adicional Sexta  
 CAT. PLANEAMIENTO VIGENTE Elemento de Interés (5)  
 CAT. PLANEAMIENTO TRAMIT -

**Interés Arquitectónico: 4****NIVEL I**

Edificio representativo en el centro urbano, en la plaza principal enfrente de la parroquia. Obra de 1881 de M. Pérez González, rehabilitado y ampliado en 2000 según proyecto integral de A. Navascués, es de planta rectangular, con una fachada de ecos neoclásicos y dos alturas, conectado en la trasera con una extensión de nueva planta. Ver ficha.

Titularidad  
 Uso Actual  
 Estado de conservación

**Ayuntamiento  
 Administrativo  
 Buen estado de conservación**

**HU-BEA-002****CASA DE LA CULTURA, BIBLIOTECA MUNICIPAL**

PROVINCIA HUELVA  
 COMARCA El Condado  
 MUNICIPIO Beas  
 REFERENCIA CATASTRAL 5446304PB9454N0001XL  
 PROTECCIÓN LEY 14/2007 BCG por Disposición Adicional Sexta  
 CAT. PLANEAMIENTO VIGENTE Elemento de Interés (6)  
 CAT. PLANEAMIENTO TRAMIT -

**Interés Arquitectónico: 3****NIVEL I**

Edificación de planta en L y dos alturas, levantada en 1882 por el arquitecto M. Pérez González para escuelas y en la década de 1980 rehabilitada en profundidad para su actual cometido. Proyecta una notoria presencia pública de arquitectura oficial, formando conjunto con la Casa Consistorial en la plaza principal de la población. Ver ficha.

Titularidad  
 Uso Actual  
 Estado de conservación

**Ayuntamiento  
 Sociocultural  
 Normal estado de conservación**

**HU-BEA-003****CONSULTORIO**

PROVINCIA HUELVA  
 COMARCA El Condado  
 MUNICIPIO Beas  
 REFERENCIA CATASTRAL 5244602PB9454S0001XR  
 PROTECCIÓN LEY 14/2007 Sin protección  
 CAT. PLANEAMIENTO VIGENTE -  
 CAT. PLANEAMIENTO TRAMIT -

**Interés Arquitectónico: 3****NIVEL II**

Edificación representativa de la presencia de la arquitectura contemporánea en Beas, obra de 1993 según proyecto del arquitecto José Garduño Vallecillo. De planta rectangular, notable pureza de líneas y rotundos volúmenes geométricos, se sitúa junto a una plaza en una de las vías longitudinales que discurren al oeste del casco.

Titularidad  
 Uso Actual  
 Estado de conservación

**Ayuntamiento  
 Hospitalario  
 -**

**HU-BEA-004****CEMENTERIO MUNICIPAL****Interés Arquitectónico: 4****NIVEL II**

PROVINCIA HUELVA  
 COMARCA El Condado  
 MUNICIPIO Beas  
 REFERENCIA CATASTRAL 21011A047005090000ZT

PROTECCIÓN LEY 14/2007 BCG por Disposición Adicional Sexta  
 CAT. PLANEAMIENTO VIGENTE -  
 CAT. PLANEAMIENTO TRAMIT -

Al oeste del casco urbano, es una obra regionalista de interés patrimonial y etnológico, según proyecto de 1927 del arquitecto José María Pérez Carasa, dedicado en principio a san Bartolomé. Compone un recinto rectangular con muro ondulado y artística portada con copete en los que se emplean cerámicas y ladrillo en limpio. En Guía Digital IAPH.

Titularidad  
 Uso Actual  
 Estado de conservación

**Ayuntamiento  
 Cementerio**

-

**HU-BEA-005****MOLINOS DE AGUA****Interés Arquitectónico: 3****NIVEL II**

PROVINCIA HUELVA  
 COMARCA El Condado  
 MUNICIPIO Beas  
 REFERENCIA CATASTRAL -

PROTECCIÓN LEY 14/2007 BCG por Disposición Adicional Sexta  
 CAT. PLANEAMIENTO VIGENTE -  
 CAT. PLANEAMIENTO TRAMIT -

En un arroyo al noroeste del casco urbano se encuentra una serie de antiguos molinos harineros hidráulicos que constituyen un importante testimonio arquitectónico de la cultura tradicional, base de una ruta fomentada por el municipio. Son los molinos de la Llave, la Loba o Nicoba, las Monjas, Chaparrito, Higuera y Rompechozos. En Guía Digital IAPH.

Titularidad  
 Uso Actual  
 Estado de conservación

**Ayuntamiento  
 Cultural**

-

## MUNICIPIO BERROCAL

Municipio serrano al borde la Cuenca Minera y el Andévalo oriental, junto al límite con la provincia de Sevilla, ajeno a la minería y asociado a la explotación forestal, así como a la actividad agropecuaria, con una tendencia demográfica descendente desde las últimas décadas. Conserva un casco urbano de intrincada trama irregular que configura un conjunto de notable valor ambiental por el predominio de la arquitectura popular y el vistoso y cuidado empedrado de las calles. En el centro de la población resalta el Ayuntamiento como edificación de interés y como pieza de mayor porte y más representativa, señalándose así mismo por su integración en el conjunto otros inmuebles públicos más modestos y de reducida envergadura, como son los destinados a Biblioteca Municipal, asociaciones y Aula de Música.

### HU-BER-001

#### AYUNTAMIENTO



PROVINCIA	HUELVA
COMARCA	Cuenca Minera
MUNICIPIO	Berrocal
REFERENCIA CATASTRAL	7055609QB1675N0001YJ
PROTECCIÓN LEY 14/2007	BCG por Disposición Adicional Sexta
CAT. PLANEAMIENTO VIGENTE	Protección Integral (P2)
CAT. PLANEAMIENTO TRAMIT	-

Interés Arquitectónico: 3

NIVEL I

Principal obra civil de Berrocal, construida en 1892, de planta trapezoidal en esquina ante la plaza con la parroquia. Consta de semisótano, dos plantas y ático, con una fachada de composición clasicista con detalles de ladrillo en limpio que subrayan su carácter representativo en el conjunto de arquitectura popular de la localidad. Ver ficha.

Titularidad  
Uso Actual  
Estado de conservación

**Ayuntamiento  
Administrativo**  
**Normal estado de conservación**

### HU-BER-002

#### BIBLIOTECA LOCAL Y ASOCIACIONES



PROVINCIA	HUELVA
COMARCA	Cuenca Minera
MUNICIPIO	Berrocal
REFERENCIA CATASTRAL	7055508QB1675N0001HJ
PROTECCIÓN LEY 14/2007	-
CAT. PLANEAMIENTO VIGENTE	-
CAT. PLANEAMIENTO TRAMIT	-

Interés Arquitectónico: 2

NIVEL IV

-

Titularidad  
Uso Actual  
Estado de conservación

**Ayuntamiento  
Sociocultural**  
-

### HU-BER-003

#### AULA DE MÚSICA



PROVINCIA	HUELVA
COMARCA	Cuenca Minera
MUNICIPIO	Berrocal
REFERENCIA CATASTRAL	7055506QB1675N0001ZJ
PROTECCIÓN LEY 14/2007	-
CAT. PLANEAMIENTO VIGENTE	-
CAT. PLANEAMIENTO TRAMIT	-

Interés Arquitectónico: 2

NIVEL IV

-

Titularidad  
Uso Actual  
Estado de conservación

**Ayuntamiento  
Sociocultural**  
-

**HU-BER-004****PISCINA MUNICIPAL****Interés Arquitectónico: 2****NIVEL IV**

PROVINCIA HUELVA  
 COMARCA Cuenca Minera  
 MUNICIPIO Berrocal  
 REFERENCIA CATASTRAL 7152901QB1675S0001GW

PROTECCIÓN LEY 14/2007 -  
 CAT. PLANEAMIENTO VIGENTE -  
 CAT. PLANEAMIENTO TRAMIT -

-  
 Titularidad  
 Uso Actual  
 Estado de conservación

**Ayuntamiento  
 Deportivo**

-

**HU-BER-005****CEMENTERIO MUNICIPAL****Interés Arquitectónico: 3****NIVEL II**

PROVINCIA HUELVA  
 COMARCA Cuenca Minera  
 MUNICIPIO Berrocal  
 REFERENCIA CATASTRAL 21012A001000180001ED

PROTECCIÓN LEY 14/2007 Sin protección  
 CAT. PLANEAMIENTO VIGENTE -  
 CAT. PLANEAMIENTO TRAMIT -

Configura un recinto rectangular ubicado a cierta distancia al norte del casco urbano. En el centro del muro de fachada, jalonado por machones de remates piramidales, se abre una sencilla portada adintelada con frontón recto, en la que figura la fecha de 1932 como referencia cronológica de la obra.

Titularidad  
 Uso Actual  
 Estado de conservación

**Ayuntamiento  
 Cementerio**

-

**MUNICIPIO****BOLLULOS PAR DEL CONDADO**

En el Condado, por la Tierra Llana, se halla este municipio de orientación agrícola, ligado a la producción vitivinícola y desde hace años a los cultivos tempranos y los servicios. Como reflejo de esta dinámica, su población no ha cesado de aumentar desde la década de 1980. El casco urbano tiene un tejido radial a partir del núcleo antiguo, expandiéndose en largas calles y zonas de crecimiento moderno. En el foco central, con un conjunto de arquitectura tradicional en su mayoría de fines del XIX e inicios del XX, al que se suman las bodegas, destaca la obra representativa del Ayuntamiento, de histórica fachada del XVIII, rehabilitado y necesitado de actuaciones, y en sus aledaños, la antigua Cámara Agraria, en una casona susceptible de incorporarse al servicio municipal. El Mercado, otros inmuebles de uso sociocultural y testigos de edificios vinícolas completan la nómina de obras tradicionales, con las que contrastan otras de cuño contemporáneo, como la Casa del Vino.

**HU-BOL-001****AYUNTAMIENTO****Interés Arquitectónico: 5****NIVEL I**

PROVINCIA	HUELVA
COMARCA	El Condado
MUNICIPIO	Bollulos Par del Condado
REFERENCIA CATASTRAL	8452401QB1385S0001UF
PROTECCIÓN LEY 14/2007	Bien de Interés Cultural (BIC) inscrito
CAT. PLANEAMIENTO VIGENTE	Patrimonio Arquitectónico BIC
CAT. PLANEAMIENTO TRAMIT	Grado de Protección A (01)

Importante edificio representativo con fachada de doble galería de arcos de morfología barroca, obra de finales del s. XVIII, con reformas posteriores y rehabilitado en 1985 por el arquitecto J. R. Moreno García. Requiere una intervención de conjunto para su adecuada conservación y uso. Ver Ficha.

Titularidad  
Uso Actual  
Estado de conservación

**Ayuntamiento  
Administrativo  
Degradado**

**HU-BOL-002****CASA ROMANA, ESCUELA DE MÚSICA****Interés Arquitectónico: 2****NIVEL IV**

PROVINCIA	HUELVA
COMARCA	El Condado
MUNICIPIO	Bollulos Par del Condado
REFERENCIA CATASTRAL	8552432QB1385S0001DF
PROTECCIÓN LEY 14/2007	-
CAT. PLANEAMIENTO VIGENTE	-
CAT. PLANEAMIENTO TRAMIT	-

-

Titularidad  
Uso Actual  
Estado de conservación

**Ayuntamiento  
Educativo  
-**

**HU-BOL-003****CÁMARA AGRARIA****Interés Arquitectónico: 3****NIVEL I**

PROVINCIA	HUELVA
COMARCA	El Condado
MUNICIPIO	Bollulos Par del Condado
REFERENCIA CATASTRAL	8553607QB1385S0001BF
PROTECCIÓN LEY 14/2007	BCG por Disposición Adicional Sexta
CAT. PLANEAMIENTO VIGENTE	Elemento Catalogado
CAT. PLANEAMIENTO TRAMIT	Grado de Protección D (40)

Edificio entre medianeras de planta rectangular, dos alturas y patio trasero situado junto al centro neurálgico de la población, muy cerca de la iglesia de Santiago y el Ayuntamiento. En ruinas y sin uso, necesita una actuación integral para su recuperación y adecuación de uso. Ver Ficha.

Titularidad  
Uso Actual  
Estado de conservación

**Ayuntamiento  
En desuso  
Ruinoso**

**HU-BOL-004****PLAZA DE ABASTOS NUESTRA SEÑORA DE LAS MERCEDES****Interés Arquitectónico: 3****NIVEL II**

PROVINCIA HUELVA  
 COMARCA El Condado  
 MUNICIPIO Bollulos Par del Condado  
 REFERENCIA CATASTRAL 8254417QB1385S0002DG

PROTECCIÓN LEY 14/2007 BCG por Disposición Adicional Sexta  
 CAT. PLANEAMIENTO VIGENTE -  
 CAT. PLANEAMIENTO TRAMIT Grado de Protección C (07)

Edificio de planta rectangular entre dos calles, en el área central del casco urbano, es una obra de línea ecléctica industrial de fines del s. XIX, remodelado en 1970 y muy reformado a finales del XX, con el remonte de la fachada y la completa sustitución del interior. En Inventario COPT 1988.

Titularidad  
 Uso Actual  
 Estado de conservación

**Ayuntamiento  
 Comercial**

**HU-BOL-005****POLICÍA LOCAL****Interés Arquitectónico: 2****NIVEL IV**

PROVINCIA HUELVA  
 COMARCA El Condado  
 MUNICIPIO Bollulos Par del Condado  
 REFERENCIA CATASTRAL 8356716QB1385N0001JY

PROTECCIÓN LEY 14/2007 -  
 CAT. PLANEAMIENTO VIGENTE -  
 CAT. PLANEAMIENTO TRAMIT -

Titularidad  
 Uso Actual  
 Estado de conservación

**Ayuntamiento  
 Servicios**

**HU-BOL-006****CENTRO DE EDUCACIÓN DE ADULTOS****Interés Arquitectónico: 3****NIVEL II**

PROVINCIA HUELVA  
 COMARCA El Condado  
 MUNICIPIO Bollulos Par del Condado  
 REFERENCIA CATASTRAL 8054354QB1385S0001LF

PROTECCIÓN LEY 14/2007 Sin protección  
 CAT. PLANEAMIENTO VIGENTE -  
 CAT. PLANEAMIENTO TRAMIT -

Titularidad  
 Uso Actual  
 Estado de conservación

**Ayuntamiento  
 Educativo**

Obra de aspecto doméstico construida para escuela primaria en la primera mitad del XX, simétrica a otra en la esquina de enfrente, en la cabecera de una manzana en la encrucijada de la plaza de la Piña, remodelada en 1988 para Centro de Adultos y destinada hoy a usos socioculturales.

**HU-BOL-007****CENTRO DE ESTUDIOS PEDAGÓGICOS****Interés Arquitectónico: 3****NIVEL II**

PROVINCIA HUELVA  
 COMARCA El Condado  
 MUNICIPIO Bollulos Par del Condado  
 REFERENCIA CATASTRAL 8155052QB1385N0001OY

PROTECCIÓN LEY 14/2007 Sin protección  
 CAT. PLANEAMIENTO VIGENTE -  
 CAT. PLANEAMIENTO TRAMIT -

Titularidad  
 Uso Actual  
 Estado de conservación

**Ayuntamiento  
 Educativo**

Edificación de planta rectangular en esquina, levantada en la primera mitad del XX en conjunto con otra de igual trazado en la esquina de enfrente en la plaza de la Piña, al oeste del casco urbano, para escuela primaria. Reformada en 1988 para usos docentes complementarios.

**HU-BOL-008****CENTRO DE SALUD LUIS TARACIDO****Interés Arquitectónico: 2****NIVEL IV**

PROVINCIA HUELVA  
 COMARCA El Condado  
 MUNICIPIO Bollulos Par del Condado  
 REFERENCIA CATASTRAL 8656202QB1385N0001SY

PROTECCIÓN LEY 14/2007 -  
 CAT. PLANEAMIENTO VIGENTE -  
 CAT. PLANEAMIENTO TRAMIT -

-  
 Titularidad  
 Uso Actual  
 Estado de conservación

**Ayuntamiento  
Hospitalario**

**HU-BOL-009****OFICINA DE TURISMO, SEDE DEL CONSEJO REG DE LA DEO****Interés Arquitectónico: 3****NIVEL II**

PROVINCIA HUELVA  
 COMARCA El Condado  
 MUNICIPIO Bollulos Par del Condado  
 REFERENCIA CATASTRAL -

PROTECCIÓN LEY 14/2007 BCG por Disposición Adicional Sexta  
 CAT. PLANEAMIENTO VIGENTE -  
 CAT. PLANEAMIENTO TRAMIT Grado de Protección C (05)

-  
 Antigua torre alcoholera de las bodegas Vallejo en una plaza al nordeste del casco, construida hacia 1878 y reconvertida en oficina de turismo y sede de la D. O. vinícola Condado de Huelva, es una interesante obra neomudéjar de ladrillo visto, con molduras y ventanas con arcos de herradura y alfiz.

Titularidad  
 Uso Actual  
 Estado de conservación

**Ayuntamiento  
Servicios**

**HU-BOL-010****CENTRO CÍVICO SOCIAL JOSÉ ACOSTA INFANTES****Interés Arquitectónico: 2****NIVEL IV**

PROVINCIA HUELVA  
 COMARCA El Condado  
 MUNICIPIO Bollulos Par del Condado  
 REFERENCIA CATASTRAL 8063101QB1386S0001ZI

PROTECCIÓN LEY 14/2007 -  
 CAT. PLANEAMIENTO VIGENTE -  
 CAT. PLANEAMIENTO TRAMIT -

-  
 Titularidad  
 Uso Actual  
 Estado de conservación

**Ayuntamiento  
Sociocultural**

**HU-BOL-D01****CENTRO DEL VINO****Interés Arquitectónico: 3****NIVEL II**

PROVINCIA HUELVA  
 COMARCA El Condado  
 MUNICIPIO Bollulos Par del Condado  
 REFERENCIA CATASTRAL 8753057QB1385S0001LF

PROTECCIÓN LEY 14/2007 Sin protección  
 CAT. PLANEAMIENTO VIGENTE -  
 CAT. PLANEAMIENTO TRAMIT -

-  
 En el margen al sudeste del casco urbano, el singular edificio del Centro del Vino, obra de 2015 según proyecto de la arquitecta Fátima Pablo Romero, se plantea sobre una malla romboidal, proyectado en torno a las curvas como una escultura convexa entre distintas naves para su uso de difusión.

Titularidad  
 Uso Actual  
 Estado de conservación

**Diputación  
Cultural**

## MUNICIPIO BONARES

En la franja de transición hacia la costa de la comarca del Condado, es un municipio de tradición agrícola y forestal cuya base económica ha cobrado impulso con la proliferación de los cultivos tempranos de invernadero, junto con las actividades de transformación asociadas y algunas manufacturas. Mientras su población se ha incrementado más de un diez por ciento en las últimas cuatro décadas, el núcleo urbano ha experimentado también una patente expansión. Trazado al hilo de antiguos caminos en una trama de largas calles, denota un apreciable crecimiento, sobre todo al norte. Los principales edificios de interés se concentran en el tejido originario, destacando en el área central de la población el Ayuntamiento, edificio regionalista de la década de 1920 y de rehabilitación reciente, y otros de similar estilo y cronología, como la Plaza de Abastos, los Consumos y el Teatro Colón, algo más tardío, junto a otras obras contemporáneas, como la Biblioteca Municipal o el Centro de Salud.

### HU-BON-001 AYUNTAMIENTO



PROVINCIA	HUELVA
COMARCA	El Condado
MUNICIPIO	Bonares
REFERENCIA CATASTRAL	5432101QB0353S0001QW
PROTECCIÓN LEY 14/2007	Sin protección
CAT. PLANEAMIENTO VIGENTE	-
CAT. PLANEAMIENTO TRAMIT	-

Interés Arquitectónico: 4

NIVEL I

Edificación de trazas regionalistas y notable carácter representativo e interés en el centro de la población, debida a una actuación del arquitecto M. Serrano en 1928-1930, reformas posteriores y una intervención de rehabilitación integral y ampliación en 1993 según proyecto de los arquitectos E. Albarracín Rapallo e I. Capitán Carmona. Ver Ficha.

Titularidad  
Uso Actual  
Estado de conservación

**Ayuntamiento  
Administrativo  
Buen estado de conservación**

### HU-BON-002 CASA MENDIZABAL, POLICÍA LOCAL



PROVINCIA	HUELVA
COMARCA	El Condado
MUNICIPIO	Bonares
REFERENCIA CATASTRAL	5433306QB0353S0001DW
PROTECCIÓN LEY 14/2007	-
CAT. PLANEAMIENTO VIGENTE	-
CAT. PLANEAMIENTO TRAMIT	-

Interés Arquitectónico: 2

NIVEL IV

-

Titularidad  
Uso Actual  
Estado de conservación

**Ayuntamiento  
Servicios  
-**

### HU-BON-003 TEATRO CINE COLÓN



PROVINCIA	HUELVA
COMARCA	El Condado
MUNICIPIO	Bonares
REFERENCIA CATASTRAL	5634021QB0353S0001WW
PROTECCIÓN LEY 14/2007	Sin protección
CAT. PLANEAMIENTO VIGENTE	-
CAT. PLANEAMIENTO TRAMIT	-

Interés Arquitectónico: 3

NIVEL II

En una calle transversal del centro, es un edificio de interés de la década de 1940 que compagina con la arquitectura del entorno y desempeña un destacado papel cultural. Tras su adquisición por el Ayuntamiento, fue rehabilitado en 1993 por la COPT, según proyecto de S. Ortega Alarcón, J. García Camacho y A. de la Lama. En Inventario COPT 1988.

Titularidad  
Uso Actual  
Estado de conservación

**Ayuntamiento  
De ocio / espectáculo  
-**



**HU-BON-004****PLAZA DE ABASTOS****Interés Arquitectónico: 3****NIVEL II**

PROVINCIA HUELVA  
 COMARCA El Condado  
 MUNICIPIO Bonares  
 REFERENCIA CATASTRAL 5533005QB0353S0001UW

PROTECCIÓN LEY 14/2007 BCG por Disposición Adicional Sexta  
 CAT. PLANEAMIENTO VIGENTE -  
 CAT. PLANEAMIENTO TRAMIT -

En la plaza de España, principal espacio público del casco, es un de planta rectangular en estilo regionalista con elementos de ladrillo visto y azulejería sobre paramentos encalados. Construido alrededor de 1925 y reformado por completo en 1980, manteniendo solo la fachada, con proyecto de S. Ortega y J. García Camacho. En Inventario COPT 1988.

Titularidad  
 Uso Actual  
 Estado de conservación

**Ayuntamiento  
 Comercial**

**HU-BON-005****PLAZA DEL CONSUMO****Interés Arquitectónico: 3****NIVEL II**

PROVINCIA HUELVA  
 COMARCA El Condado  
 MUNICIPIO Bonares  
 REFERENCIA CATASTRAL 5634109QB0353S0001ZW

PROTECCIÓN LEY 14/2007 BCG por Disposición Adicional Sexta  
 CAT. PLANEAMIENTO VIGENTE -  
 CAT. PLANEAMIENTO TRAMIT -

Pequeña pieza en el vértice de una manzana triangular en la confluencia de varias calles, estratégicamente situada para su función primitiva de oficina del impuesto de "consumos". Constituye un interesante ejemplo de arquitectura regionalista, obra de 1925 con una fachada de ladrillo en limpio con arquillos peraltados. En Inventario COPT 1988.

Titularidad  
 Uso Actual  
 Estado de conservación

**Ayuntamiento  
 Cultural**

**HU-BON-006****BIBLIOTECA MUNICIPAL****Interés Arquitectónico: 2****NIVEL IV**

PROVINCIA HUELVA  
 COMARCA El Condado  
 MUNICIPIO Bonares  
 REFERENCIA CATASTRAL 5234031QB0353S0001TW

PROTECCIÓN LEY 14/2007 -  
 CAT. PLANEAMIENTO VIGENTE -  
 CAT. PLANEAMIENTO TRAMIT -

Titularidad  
 Uso Actual  
 Estado de conservación

**Ayuntamiento  
 Biblioteca**

**HU-BON-007****HOGAR DEL PENSIONISTA****Interés Arquitectónico: 2****NIVEL IV**

PROVINCIA HUELVA  
 COMARCA El Condado  
 MUNICIPIO Bonares  
 REFERENCIA CATASTRAL 5636166QB0353N0001FJ

PROTECCIÓN LEY 14/2007 -  
 CAT. PLANEAMIENTO VIGENTE -  
 CAT. PLANEAMIENTO TRAMIT -

Titularidad  
 Uso Actual  
 Estado de conservación

**Ayuntamiento  
 Asistencial**

**HU-BON-008****CENTRO GUADALINFO****Interés Arquitectónico: 2****NIVEL IV**

PROVINCIA HUELVA  
 COMARCA El Condado  
 MUNICIPIO Bonares  
 REFERENCIA CATASTRAL 5635005QB0353N0001OJ

PROTECCIÓN LEY 14/2007 -  
 CAT. PLANEAMIENTO VIGENTE -  
 CAT. PLANEAMIENTO TRAMIT -

-  
 Titularidad  
 Uso Actual  
 Estado de conservación

**Ayuntamiento  
 Sociocultural**

-

**HU-BON-009****CEMENTERIO MUNICIPAL****Interés Arquitectónico: 2****NIVEL IV**

PROVINCIA HUELVA  
 COMARCA El Condado  
 MUNICIPIO Bonares  
 REFERENCIA CATASTRAL 21014A003002370000PY

PROTECCIÓN LEY 14/2007 -  
 CAT. PLANEAMIENTO VIGENTE -  
 CAT. PLANEAMIENTO TRAMIT -

-  
 Titularidad  
 Uso Actual  
 Estado de conservación

**Ayuntamiento  
 Cementerio**

-

**HU-BON-010****CENTRO DE SALUD****Interés Arquitectónico: 3****NIVEL II**

PROVINCIA HUELVA  
 COMARCA El Condado  
 MUNICIPIO Bonares  
 REFERENCIA CATASTRAL 5840204QB0354S0001WL

PROTECCIÓN LEY 14/2007 Sin protección  
 CAT. PLANEAMIENTO VIGENTE -  
 CAT. PLANEAMIENTO TRAMIT -

A las afueras al nordeste del caco, junto a la carretera A-5001, consiste en una edificación de planta rectangular y dos alturas en la que se conjugan una variedad de materiales. Constituye una muestra de interés de arquitectura contemporánea, debida a un proyecto de 1994 del estudio CHS Arquitectos (R. Casado, A. J. Herrero, J. Suárez).

Titularidad  
 Uso Actual  
 Estado de conservación

**Ayuntamiento  
 Hospitalario**

-

**MUNICIPIO**

CABEZAS RUBIAS

Municipio situado al norte del Andévalo occidental, de pasado minero y vinculado básicamente a la explotación forestal, ganadera y agrícola, con una dinámica demográfica que denota una apreciable regresión en las últimas décadas. El núcleo urbano se tiende en largas calles desde el punto central de la Plaza, en cuyas inmediaciones sobresale el edificio del Ayuntamiento como inmueble civil más emblemático y representativo, en medio de un entramado en el que las edificaciones populares de arquitectura vernácula se combinan con múltiples renovaciones recientes y obras de nueva planta. En un cerro próximo que domina la población se alza un molino de viento, como referencia de estas características obras preindustriales de la cultura tradicional de la comarca andevaleña.

**HU-CAB-001****AYUNTAMIENTO**

PROVINCIA HUELVA  
 COMARCA El Andévalo  
 MUNICIPIO Cabezas Rubias  
 REFERENCIA CATASTRAL 8773701PB6787S0001QM  
 PROTECCIÓN LEY 14/2007 Sin protección  
 CAT. PLANEAMIENTO VIGENTE -  
 CAT. PLANEAMIENTO TRAMIT -

**Interés Arquitectónico: 3****NIVEL I**

Edificio de cierto porte y dos alturas, en esquina entre dos calles y una plaza. La fachada principal se abre a la plaza, con portada adintelada, ventanas, balcones y un cuerpo con reloj sobre el tejado. De líneas tradicionales convencionales, debido a una intervención de la década de 1980, es la principal obra civil de la población. Ver ficha.

Titularidad  
 Uso Actual  
 Estado de conservación

**Ayuntamiento  
 Administrativo  
 Normal estado de conservación**

**HU-CAB-002****MERCADO MUNICIPAL**

PROVINCIA HUELVA  
 COMARCA El Andévalo  
 MUNICIPIO Cabezas Rubias  
 REFERENCIA CATASTRAL 8675802PB6787N0001OG  
 PROTECCIÓN LEY 14/2007 -  
 CAT. PLANEAMIENTO VIGENTE -  
 CAT. PLANEAMIENTO TRAMIT -

**Interés Arquitectónico: 2****NIVEL IV**

-

Titularidad  
 Uso Actual  
 Estado de conservación

**Ayuntamiento  
 Comercial  
 -**

**HU-CAB-003****CEMENTERIO**

PROVINCIA HUELVA  
 COMARCA El Andévalo  
 MUNICIPIO Cabezas Rubias  
 REFERENCIA CATASTRAL 21015A010000420000FU  
 PROTECCIÓN LEY 14/2007 Sin protección  
 CAT. PLANEAMIENTO VIGENTE -  
 CAT. PLANEAMIENTO TRAMIT -

**Interés Arquitectónico: 3****NIVEL II**

Camposanto situado a las afueras al noroeste del núcleo urbano. De recinto rectangular ampliado en este siglo, presenta una portada con frontón entre merlones con un panel de azulejos con la figura de san Sebastián.

Titularidad  
 Uso Actual  
 Estado de conservación

**Ayuntamiento  
 Cementerio  
 -**

**HU-CAB-004****MOLINO DE LA DIVISA****Interés Arquitectónico: 3****NIVEL II**

PROVINCIA	HUELVA
COMARCA	El Andévalo
MUNICIPIO	Cabezas Rubias
REFERENCIA CATASTRAL	21015A009001090000FD

PROTECCIÓN LEY 14/2007	Sin protección
CAT. PLANEAMIENTO VIGENTE	-
CAT. PLANEAMIENTO TRAMIT	-

En un cerro junto a Puerto Colorado, al sur de la población, se localiza un mirador con plataforma empedrada en cuyo centro se levanta el cuerpo troncocónico de este molino harinero de viento, muy reconstruido, con techo cónico y aspas, según el modelo tradicional de la comarca. Constituye una interesante referencia paisajística de la localidad.

Titularidad
Uso Actual
Estado de conservación

**Ayuntamiento Cultural**

-

## MUNICIPIO CALA

Al nordeste de la Sierra de Huelva lindando con Extremadura, es un municipio que ha combinado la minería, disminuida desde hace tiempo, y la actividad ganadera y forestal. Su población acusa un sensible retroceso en las cuatro últimas décadas. El casco urbano se tiende al pie de la colina con el Castillo (BIC), con un trazado lineal sobre la travesía de la carretera, formando un conjunto que en general mantiene sus rasgos tradicionales. A lo largo de dicho eje se hallan los principales edificios públicos civiles de interés, como el Ayuntamiento actual, ante la plaza que es el foco de la localidad, obra de envergadura de antiguos colegios rehabilitados para consistorio, y muy cerca, los antiguos Ayuntamiento y Mercado, y las dependencias de correos, almacén que requiere una actuación para su adaptación a nuevos usos, al igual que el inmueble doméstico, de notable presencia y estado precario, que fue Casa del Pueblo. Otros elementos menores se encuentran en el núcleo de Minas de Cala.

### HU-CAL-001

#### AYUNTAMIENTO



PROVINCIA	HUELVA
COMARCA	Sierra de Huelva
MUNICIPIO	Cala
REFERENCIA CATASTRAL	5862801QC3056S0001PB
PROTECCIÓN LEY 14/2007	BCG por Disposición Adicional Sexta
CAT. PLANEAMIENTO VIGENTE	-
CAT. PLANEAMIENTO TRAMIT	-

Interés Arquitectónico: 4

NIVEL I

Ante la plaza de los Mineros, principal espacio público de la población, se remite a un conjunto de antiguos colegios de 1931-1936 muy reformados después, y rehabilitado en 2007 para nueva sede del Ayuntamiento según proyecto de los arquitectos F. Parra Martín y J. Grondona España. Ver Ficha.

Titularidad  
Uso Actual  
Estado de conservación

**Ayuntamiento  
Administrativo  
Buen estado de conservación**

### HU-CAL-002

#### CENTRO DE DÍA



PROVINCIA	HUELVA
COMARCA	Sierra de Huelva
MUNICIPIO	Cala
REFERENCIA CATASTRAL	5862501QC3056S0001ZB
PROTECCIÓN LEY 14/2007	-
CAT. PLANEAMIENTO VIGENTE	-
CAT. PLANEAMIENTO TRAMIT	-

Interés Arquitectónico: 2

NIVEL IV

Titularidad  
Uso Actual  
Estado de conservación

**Ayuntamiento  
Cultural  
-**

### HU-CAL-003

#### EDIFICIO DE CORREOS



PROVINCIA	HUELVA
COMARCA	Sierra de Huelva
MUNICIPIO	Cala
REFERENCIA CATASTRAL	5962817QC3056S0001RB
PROTECCIÓN LEY 14/2007	Sin protección
CAT. PLANEAMIENTO VIGENTE	-
CAT. PLANEAMIENTO TRAMIT	-

Interés Arquitectónico: 3

NIVEL I

Edificio de interesante obra popular en el área central del casco urbano, levantado hacia 1951 para locales de Cámara Agraria y Correos y granero en la planta alta. En la actualidad se emplea además para usos socioculturales, necesitando una actuación para su recuperación y adecuación. Ver Ficha.

Titularidad  
Uso Actual  
Estado de conservación

**Ayuntamiento  
En desuso  
Muy degradado**

**HU-CAL-004****ANTIGUO MERCADO DE ABASTOS****Interés Arquitectónico: 2****NIVEL IV**

PROVINCIA HUELVA  
 COMARCA Sierra de Huelva  
 MUNICIPIO Cala  
 REFERENCIA CATASTRAL 6062913QC3066S0001AQ

PROTECCIÓN LEY 14/2007 -  
 CAT. PLANEAMIENTO VIGENTE -  
 CAT. PLANEAMIENTO TRAMIT -

-  
 Titularidad  
 Uso Actual  
 Estado de conservación

**Ayuntamiento  
 En desuso**

**HU-CAL-005****ANTIGUA CASA CONSISTORIAL****Interés Arquitectónico: 3****NIVEL II**

PROVINCIA HUELVA  
 COMARCA Sierra de Huelva  
 MUNICIPIO Cala  
 REFERENCIA CATASTRAL 6062912QC3066S0001WQ

PROTECCIÓN LEY 14/2007 Sin protección  
 CAT. PLANEAMIENTO VIGENTE -  
 CAT. PLANEAMIENTO TRAMIT -

Junto a la carretera y principal avenida del casco, es un edificio de inicios del XX con una cuidada fachada de líneas eclécticas y cuerpo principal de dos plantas y tejado a dos aguas. Adquirida en 1940 para Ayuntamiento, tras el traslado de este a su nueva sede se ha dedicado a centro de empleo.

Titularidad  
 Uso Actual  
 Estado de conservación

**Ayuntamiento  
 Servicios**

**HU-CAL-006****ANTIGUAS CASAS DE MAESTROS 1 Y 2****Interés Arquitectónico: 3****NIVEL II**

PROVINCIA HUELVA  
 COMARCA Sierra de Huelva  
 MUNICIPIO Cala  
 REFERENCIA CATASTRAL 5763620QC3056S0001JB

PROTECCIÓN LEY 14/2007 Sin protección  
 CAT. PLANEAMIENTO VIGENTE -  
 CAT. PLANEAMIENTO TRAMIT -

Bloque con dos viviendas de maestros, en una plataforma sobre la cota de la travesía de la carretera, según un proyecto de los años 50 similar al de otras de la provincia de dicha función. De uso sociocultural en fechas recientes, están en obras para su adaptación a Centro de Emprendedores. Segunda referencia catastral 5763621QC3056S0001EB.

Titularidad  
 Uso Actual  
 Estado de conservación

**Ayuntamiento  
 Servicios**

**HU-CAL-007****EDIFICIO ANTIGUA CÁRCEL****Interés Arquitectónico: 2****NIVEL IV**

PROVINCIA HUELVA  
 COMARCA Sierra de Huelva  
 MUNICIPIO Cala  
 REFERENCIA CATASTRAL 5763622QC3056S0001SB

PROTECCIÓN LEY 14/2007 -  
 CAT. PLANEAMIENTO VIGENTE -  
 CAT. PLANEAMIENTO TRAMIT -

-  
 Titularidad  
 Uso Actual  
 Estado de conservación

**Ayuntamiento  
 En desuso**

**HU-CAL-008****ANTIGUA CASA DEL PUEBLO****Interés Arquitectónico: 3****NIVEL I**

PROVINCIA HUELVA  
 COMARCA Sierra de Huelva  
 MUNICIPIO Cala  
 REFERENCIA CATASTRAL 5564802QC3056S0001UB

PROTECCIÓN LEY 14/2007 Sin protección  
 CAT. PLANEAMIENTO VIGENTE -  
 CAT. PLANEAMIENTO TRAMIT -

Edificio en bloque exento de dos plantas, de líneas ecléctico-modernistas y obra del primer tercio del XX, con fachada al eje urbano de la avenida-carretera. En muy mal estado, por su potencial el Ayuntamiento tiene especial interés en su recuperación como edificio sociocultural. Ver Ficha.

Titularidad  
 Uso Actual  
 Estado de conservación

**Ayuntamiento  
 En desuso  
 Ruinoso**

**HU-CAL-009****CASTILLO DE CALA****Interés Arquitectónico: 5****NIVEL II**

PROVINCIA HUELVA  
 COMARCA Sierra de Huelva  
 MUNICIPIO Cala  
 REFERENCIA CATASTRAL 21016A002000840000KK

PROTECCIÓN LEY 14/2007 Bien de Interés Cultural (BIC) inscrito  
 CAT. PLANEAMIENTO VIGENTE -  
 CAT. PLANEAMIENTO TRAMIT -

En un cerro próximo al núcleo urbano se levanta este castillo de planta rectangular, con muros flanqueados por siete torres, obra de fines del s. XIII-principios del XIV que constituye una de las piezas emblemáticas del patrimonio local. Restaurado. En Inventario COPT 1988 y Guía Digital IAPH.

Titularidad  
 Uso Actual  
 Estado de conservación

**Ayuntamiento  
 Cultural  
 -**

**HU-CAL-010****COLEGIO PÚBLICO SAN ROQUE****Interés Arquitectónico: 2****NIVEL IV**

PROVINCIA HUELVA  
 COMARCA Sierra de Huelva  
 MUNICIPIO Cala  
 REFERENCIA CATASTRAL 6460002QC3066S0001XQ

PROTECCIÓN LEY 14/2007 -  
 CAT. PLANEAMIENTO VIGENTE -  
 CAT. PLANEAMIENTO TRAMIT -

Titularidad  
 Uso Actual  
 Estado de conservación

**Ayuntamiento  
 Educativo  
 -**

**HU-CAL-011****CASA CUARTEL DE LA GUARDIA CIVIL****Interés Arquitectónico: 3****NIVEL II**

PROVINCIA HUELVA  
 COMARCA Sierra de Huelva  
 MUNICIPIO Cala  
 REFERENCIA CATASTRAL 6460028QC3066S0001KQ

PROTECCIÓN LEY 14/2007 Sin protección  
 CAT. PLANEAMIENTO VIGENTE -  
 CAT. PLANEAMIENTO TRAMIT -

Edificio de obra tradicional y origen residencial del primer tercio del XX en la travesía de la carretera, principal eje urbano de Cala, en el extremo oriental de la población. Consta de un bloque edificado de dos plantas y tejado a dos aguas en fachada, con corrales y piezas auxiliares en la parte trasera.

Titularidad  
 Uso Actual  
 Estado de conservación

**Ayuntamiento  
 Servicios  
 -**

**HU-CAL-012****PISCINA MUNICIPAL, ZONA AJARDINADA Y VESTUARIOS****Interés Arquitectónico: 2****NIVEL IV**

PROVINCIA HUELVA  
 COMARCA Sierra de Huelva  
 MUNICIPIO Cala  
 REFERENCIA CATASTRAL 5364901QC3056S0001KB

PROTECCIÓN LEY 14/2007 -  
 CAT. PLANEAMIENTO VIGENTE -  
 CAT. PLANEAMIENTO TRAMIT -

-  
 Titularidad  
 Uso Actual  
 Estado de conservación

**Ayuntamiento  
 Deportivo**

-

**HU-CAL-013****CEMENTERIO MUNICIPAL DE SAN JOSÉ****Interés Arquitectónico: 2****NIVEL IV**

PROVINCIA HUELVA  
 COMARCA Sierra de Huelva  
 MUNICIPIO Cala  
 REFERENCIA CATASTRAL 21016A014000650000KD

PROTECCIÓN LEY 14/2007 -  
 CAT. PLANEAMIENTO VIGENTE -  
 CAT. PLANEAMIENTO TRAMIT -

-  
 Titularidad  
 Uso Actual  
 Estado de conservación

**Ayuntamiento  
 Cementerio**

-

**HU-CAL-014****ERMITA DE SAN ROQUE****Interés Arquitectónico: 2****NIVEL IV**

PROVINCIA HUELVA  
 COMARCA Sierra de Huelva  
 MUNICIPIO Cala  
 REFERENCIA CATASTRAL 21016A004000380000KX

PROTECCIÓN LEY 14/2007 -  
 CAT. PLANEAMIENTO VIGENTE -  
 CAT. PLANEAMIENTO TRAMIT -

-  
 Titularidad  
 Uso Actual  
 Estado de conservación

**Ayuntamiento  
 Religioso**

-

**HU-CAL-015****ANTIGUA ESCUELA Y CASA DE MAESTRO (MINAS DE CALA)****Interés Arquitectónico: 3****NIVEL II**

PROVINCIA HUELVA  
 COMARCA Sierra de Huelva  
 MUNICIPIO Cala  
 REFERENCIA CATASTRAL 21016A01300114

PROTECCIÓN LEY 14/2007 Sin protección  
 CAT. PLANEAMIENTO VIGENTE -  
 CAT. PLANEAMIENTO TRAMIT -

Modesto edificio construido en 1969, de una planta y cubierta a dos aguas de teja plana para escuela con la antigua casa de maestro a su lado, en la pedanía de Minas de Cala, en un entorno en el que gran parte de las construcciones se encuentran muy deterioradas o en ruinas. No adecuado para uso Nivel I.

-  
 Titularidad  
 Uso Actual  
 Estado de conservación

**Ayuntamiento  
 En desuso**

-



**HU-CAL-016**

**ERMITA (MINAS DE CALA)**

**Interés Arquitectónico: 2**

**NIVEL IV**



PROVINCIA HUELVA  
COMARCA Sierra de Huelva  
MUNICIPIO Cala  
REFERENCIA CATASTRAL -

PROTECCIÓN LEY 14/2007 -  
CAT. PLANEAMIENTO VIGENTE -  
CAT. PLANEAMIENTO TRAMIT -

-  
Titularidad  
Uso Actual  
Estado de conservación

**Ayuntamiento  
Religioso**

-

**MUNICIPIO****CALAÑAS**

En el centro del Andévalo, en la zona de Minas, es un municipio tradicionalmente asociado a la minería, con sus oscilaciones, la actividad agropecuaria y su papel de nudo de comunicaciones. Su población ha experimentado un apreciable descenso en las últimas décadas, acentuado por la segregación en 2018 del municipio La Zarza-Perrunal, antes Silos de Calañas, junto con la merma en la superficie del término. La cabecera municipal, a la que se suma el núcleo de Sotiel Coronada, configura un casco urbano que refleja su condición de encrucijada, con largas calles de extremo a extremo, cruzadas por vías transversales y su foco neurálgico en un punto central, en torno al que se concentran los edificios de más interés. Destacan las obras eclécticas de reconocidos arquitectos y fuerte presencia representativa el Ayuntamiento, de fines del XIX, y la excepcional Plaza de Abastos antigua, de principios del XX, junto con la Casa de la Cultura y otras como el Centro Joven, entre varias más.

**HU-CAÑ-001****AYUNTAMIENTO**

PROVINCIA	HUELVA
COMARCA	El Andévalo
MUNICIPIO	Calañas
REFERENCIA CATASTRAL	7398301PB8679N0001UK
PROTECCIÓN LEY 14/2007	Sin protección
CAT. PLANEAMIENTO VIGENTE	-
CAT. PLANEAMIENTO TRAMIT	-

**Interés Arquitectónico: 5****NIVEL I**

Notable edificación levantada en 1891 por el arquitecto Trinidad Gallego Díaz y objeto de varias actuaciones posteriores. De planta rectangular y dos alturas, preside el centro urbano con una potente fachada de estilo ecléctico labrada en ladrillo en limpio. Requiere intervenciones para su adecuación a las necesidades actuales. Ver Ficha.

Titularidad  
Uso Actual  
Estado de conservación

**Ayuntamiento  
Administrativo  
Degradado**

**HU-CAÑ-002****CENTRO GUADALINFO, POLICÍA LOCAL**

PROVINCIA	HUELVA
COMARCA	El Andévalo
MUNICIPIO	Calañas
REFERENCIA CATASTRAL	7299418PB8679N0001SK
PROTECCIÓN LEY 14/2007	-
CAT. PLANEAMIENTO VIGENTE	-
CAT. PLANEAMIENTO TRAMIT	-

**Interés Arquitectónico: 2****NIVEL IV**

-

Titularidad  
Uso Actual  
Estado de conservación

**Ayuntamiento  
Polivalente**

**HU-CAÑ-003****ANTIGUA PLAZA DE ABASTOS**

PROVINCIA	HUELVA
COMARCA	El Andévalo
MUNICIPIO	Calañas
REFERENCIA CATASTRAL	7397201PB8679N0001ZK
PROTECCIÓN LEY 14/2007	Bien de Interés Cultural (BIC) inscrito
CAT. PLANEAMIENTO VIGENTE	-
CAT. PLANEAMIENTO TRAMIT	BIC

**Interés Arquitectónico: 5****NIVEL I**

En el área central de la población, es un edificio exento de planta cuadrada, con semisótano y un nivel, y elaboradas fachadas en ladrillo visto, cerámica y piedra bruta. Inscrita como BIC por su interés arquitectónico, esta excepcional obra de estilo ecléctico fue construida en 1928 según proyecto de José María Pérez Carasa. Ver ficha.

Titularidad  
Uso Actual  
Estado de conservación

**Ayuntamiento  
Sociocultural  
Buen estado de conservación**

**HU-CAÑ-004****ANTIGUO BEATERÍO DE SAN JOSÉ****Interés Arquitectónico: 5****NIVEL III**

PROVINCIA HUELVA  
 COMARCA El Andévalo  
 MUNICIPIO Calañas  
 REFERENCIA CATASTRAL 7399111PB8679N0001ZK

PROTECCIÓN LEY 14/2007 -  
 CAT. PLANEAMIENTO VIGENTE -  
 CAT. PLANEAMIENTO TRAMIT -

-  
 Titularidad  
 Uso Actual  
 Estado de conservación

**Obispado, contrato de cesión en arrendamiento hasta 2026  
 En desuso**

**HU-CAÑ-005****CENTRO JOVEN****Interés Arquitectónico: 3****NIVEL II**

PROVINCIA HUELVA  
 COMARCA El Andévalo  
 MUNICIPIO Calañas  
 REFERENCIA CATASTRAL 7599618PB8679N0001LK

PROTECCIÓN LEY 14/2007 Sin protección  
 CAT. PLANEAMIENTO VIGENTE -  
 CAT. PLANEAMIENTO TRAMIT -

Edificación entre medianeras en las cercanías del centro urbano, de planta rectangular, tejado a dos aguas y un pequeño patio con acceso desde un portón, parece corresponder a una obra de fines del s. XIX o principios del XX, quizá antigua escuela, habilitada para gimnasio municipal y en fechas recientes destinada a Centro Joven.

Titularidad  
 Uso Actual  
 Estado de conservación

**Ayuntamiento  
 Deportivo**

**HU-CAÑ-006****CENTRO CULTURAL, BIBLIOTECA, CENTRO DE DÍA****Interés Arquitectónico: 3****NIVEL I**

PROVINCIA HUELVA  
 COMARCA El Andévalo  
 MUNICIPIO Calañas  
 REFERENCIA CATASTRAL 7401423PB8770S0001RH

PROTECCIÓN LEY 14/2007 Sin protección  
 CAT. PLANEAMIENTO VIGENTE -  
 CAT. PLANEAMIENTO TRAMIT -

En esquina en una de las principales vías en las cercanías del centro de la población, levantada hacia 1920 para escuela primaria y reformado en la década de 1980 y en fechas recientes para sus actuales usos socioculturales. De planta rectangular, compone un cuerpo de fachada en L de líneas eclécticas y notable presencia urbana. Ver ficha.

Titularidad  
 Uso Actual  
 Estado de conservación

**Ayuntamiento  
 Sociocultural  
 Buen estado de conservación**

**HU-CAÑ-007****CENTRO DE SALUD****Interés Arquitectónico: 3****NIVEL II**

PROVINCIA HUELVA  
 COMARCA El Andévalo  
 MUNICIPIO Calañas  
 REFERENCIA CATASTRAL 7393102PB8679S0001YE

PROTECCIÓN LEY 14/2007 Sin protección  
 CAT. PLANEAMIENTO VIGENTE -  
 CAT. PLANEAMIENTO TRAMIT -

En el borde meridional del casco urbano, es una edificación de planta cuadrada y una altura, con una conjunción de diferentes materiales y acabados, como ladrillo visto y cerámica. Obra reciente según proyecto del arquitecto José Álvarez Checa, sirve de muestra de arquitectura contemporánea en el municipio.

Titularidad  
 Uso Actual  
 Estado de conservación

**Ayuntamiento  
 Hospitalario**

**HU-CAÑ-008****CHARCA EL LAVADERO****Interés Arquitectónico: 3****NIVEL II**

PROVINCIA HUELVA  
 COMARCA El Andévalo  
 MUNICIPIO Calañas  
 REFERENCIA CATASTRAL 7392211PB8679S0001DE

PROTECCIÓN LEY 14/2007 Sin protección  
 CAT. PLANEAMIENTO VIGENTE -  
 CAT. PLANEAMIENTO TRAMIT -

A las afueras al sur del casco, es un conjunto integrado por una fuente, un gran abrevadero y el edificio levantado en 1897 de un antiguo lavadero público en obra de ladrillo visto con arcos sobre pilares. Tras su cometido inicial, sirvió luego de almacén municipal y más tarde ha sido cedido a una asociación. Muestra su fisonomía muy alterada.

Titularidad  
 Uso Actual  
 Estado de conservación

**Ayuntamiento Cultural****HU-CAÑ-009****SALÓN MULTIFUNCIONAL NUESTRA SEÑORA DE CORONADA****Interés Arquitectónico: 2****NIVEL IV**

PROVINCIA HUELVA  
 COMARCA El Andévalo  
 MUNICIPIO Calañas  
 REFERENCIA CATASTRAL 7392801PB8679S0001BE

PROTECCIÓN LEY 14/2007 -  
 CAT. PLANEAMIENTO VIGENTE -  
 CAT. PLANEAMIENTO TRAMIT -

-

Titularidad  
 Uso Actual  
 Estado de conservación

**Ayuntamiento Sociocultural****HU-CAÑ-010****ERMITA DE LOS SANTOS MÁRTIRES****Interés Arquitectónico: 3****NIVEL II**

PROVINCIA HUELVA  
 COMARCA El Andévalo  
 MUNICIPIO Calañas  
 REFERENCIA CATASTRAL 21017A029000970000XO

PROTECCIÓN LEY 14/2007 Sin protección  
 CAT. PLANEAMIENTO VIGENTE -  
 CAT. PLANEAMIENTO TRAMIT -

Antigua ermita cuya antigüedad se remonta al s. XVII, a las afueras al sudeste del casco. Tras su abandono, este edificio exento de planta rectangular ha sido restaurado mediante una intervención integral para su uso como centro de interpretación turística. Su fisonomía está caracterizada por las dos cúpulas de madera laminada que lo cubren.

Titularidad  
 Uso Actual  
 Estado de conservación

**Ayuntamiento Cultural****HU-CAÑ-011****CEMENTERIO MUNICIPAL****Interés Arquitectónico: 4****NIVEL II**

PROVINCIA HUELVA  
 COMARCA El Andévalo  
 MUNICIPIO Calañas  
 REFERENCIA CATASTRAL 21017A005001590000XG

PROTECCIÓN LEY 14/2007 BCG por Disposición Adicional Sexta  
 CAT. PLANEAMIENTO VIGENTE -  
 CAT. PLANEAMIENTO TRAMIT -

De planta rectangular al sudeste el casco urbano. Tendido inicialmente en 1888, fue reconstruido en 1927 en una actuación que lo convirtió en uno de los camposantos de más interés de la provincia, de refinado acabado regionalista, según se aprecia en su fachada con verja y portada clásica en ladrillo visto y cerámica. En Guía Digital IAPH.

Titularidad  
 Uso Actual  
 Estado de conservación

**Ayuntamiento Cementerio**

**HU-CAÑ-012****MOLINOS DE AGUA**

PROVINCIA  
COMARCA  
MUNICIPIO  
REFERENCIA CATASTRAL

HUELVA  
El Andévalo  
Calañas  
-

PROTECCIÓN LEY 14/2007  
CAT. PLANEAMIENTO VIGENTE  
CAT. PLANEAMIENTO TRAMIT

BCG por Disposición Adicional Sexta  
-  
Patrimonio no Estructural

**Interés Arquitectónico: 3****NIVEL II**

Serie de antiguos molinos hidráulicos harineros en el cauce del río Odiel, al este del término, que configuran una ruta de arquitectura agroindustrial tradicional de interés. Construidos en mampostería de piedra, son del tipo de molinos de rodezno.

Titularidad  
Uso Actual  
Estado de conservación

**Ayuntamiento Cultural****HU-CAÑ-013****FUENTE LAVADERO**

PROVINCIA  
COMARCA  
MUNICIPIO  
REFERENCIA CATASTRAL

HUELVA  
El Andévalo  
Calañas  
21017A005000320000XY

PROTECCIÓN LEY 14/2007  
CAT. PLANEAMIENTO VIGENTE  
CAT. PLANEAMIENTO TRAMIT

Sin protección  
-  
-

**Interés Arquitectónico: 3****NIVEL II**

A cierta distancia al este del casco urbano junto a la carretera A-478, al lado de un área recreativa y el pozo de Vallepinar, se encuentra este antiguo lavadero público, con un dilatado cobertizo rectangular con tejado a dos aguas sobre pilares de fábrica bajo el que se disponen las hileras de pilas.

Titularidad  
Uso Actual  
Estado de conservación

**Ayuntamiento Lavadero**

## MUNICIPIO CAMPOFRÍO

En el área provincial del Andévalo y Minas, Campofrío es un municipio de mayoritaria dedicación agropecuaria, cuya población denota un paulatino descenso a lo largo de las últimas décadas. Desde su núcleo originario situado al nordeste de la población, el casco urbano se desenvuelve al hilo de largas calles hasta su área de crecimiento moderno hacia el oeste. En esta zona de ensanche se localizan el Ayuntamiento, modesta obra moderna, la Casa de la Cultura, proyecto contemporáneo muy alterado en relación con su diseño original, las escuelas y casas de maestros y, a las afueras, la histórica plaza de toros, hito del patrimonio local, y un complejo hidráulico con fuente y lavadero, expresión de la arquitectura popular. El casco más antiguo preserva un conjunto de notable interés ambiental, con casas tradicionales y calles empedradas con guijarros al modo serrano.

### HU-CAR-001

#### AYUNTAMIENTO

Interés Arquitectónico: 2

NIVEL IV



PROVINCIA HUELVA  
COMARCA Cuenca Minera  
MUNICIPIO Campofrío  
REFERENCIA CATASTRAL 3529820QB1832N0001BY

PROTECCIÓN LEY 14/2007 -  
CAT. PLANEAMIENTO VIGENTE -  
CAT. PLANEAMIENTO TRAMIT -

-  
Titularidad  
Uso Actual  
Estado de conservación

**Ayuntamiento  
Administrativo**

-

### HU-CAR-002

#### CASA DE LA CULTURA

Interés Arquitectónico: 3

NIVEL II



PROVINCIA HUELVA  
COMARCA Cuenca Minera  
MUNICIPIO Campofrío  
REFERENCIA CATASTRAL 3529819QB1832N0001GY

PROTECCIÓN LEY 14/2007 -  
CAT. PLANEAMIENTO VIGENTE -  
CAT. PLANEAMIENTO TRAMIT -

En el área de ensanche al oeste del casco urbano y en las cercanías del Ayuntamiento, es un edificio de planta triangular en esquina terminado en 1987 según proyecto del arquitecto Tomás Curbelo Ranero. Una intervención reciente ha alterado por completo su fisonomía original exterior (cambios de fachada y cubiertas, etc.). En Inventario COPT 1988.

Titularidad  
Uso Actual  
Estado de conservación

**Ayuntamiento  
Cultural**

-

### HU-CAR-003

#### CASA DE LOS MAESTROS

Interés Arquitectónico: 2

NIVEL IV



PROVINCIA HUELVA  
COMARCA Cuenca Minera  
MUNICIPIO Campofrío  
REFERENCIA CATASTRAL 3727702QB1832N0001BY

PROTECCIÓN LEY 14/2007 -  
CAT. PLANEAMIENTO VIGENTE -  
CAT. PLANEAMIENTO TRAMIT -

-  
Titularidad  
Uso Actual  
Estado de conservación

**Ayuntamiento  
Sociocultural**

-

**HU-CAR-004****COLEGIO PÚBLICO****Interés Arquitectónico: 2****NIVEL IV**

PROVINCIA HUELVA  
 COMARCA Cuenca Minera  
 MUNICIPIO Campofrío  
 REFERENCIA CATASTRAL 3727703QB1832N0001YY

PROTECCIÓN LEY 14/2007 -  
 CAT. PLANEAMIENTO VIGENTE -  
 CAT. PLANEAMIENTO TRAMIT -

-  
 Titularidad  
 Uso Actual  
 Estado de conservación

**Ayuntamiento  
Educativo**

**HU-CAR-005****PLAZA DE TOROS****Interés Arquitectónico: 5****NIVEL II**

PROVINCIA HUELVA  
 COMARCA Cuenca Minera  
 MUNICIPIO Campofrío  
 REFERENCIA CATASTRAL 3329601QB1832N0001EY

PROTECCIÓN LEY 14/2007 Bien de Interés Cultural (BIC) inscrito  
 CAT. PLANEAMIENTO VIGENTE -  
 CAT. PLANEAMIENTO TRAMIT -

En la periferia al oeste del casco y con categoría Monumento, su obra se remonta a 1717 y pasa por ser el coso circular más antiguo conocido, figurando como importante hito urbanístico y simbólico de la localidad de alto valor estético. Con ruedo de 52 m, graderío, toriles y dependencias anejas. En Inventario COPT 1988 y Guía Digital IAPH.

Titularidad  
 Uso Actual  
 Estado de conservación

**Ayuntamiento  
De ocio / espectáculo**

**HU-CAR-006****PABELLÓN POLIDEPORTIVO****Interés Arquitectónico: 2****NIVEL IV**

PROVINCIA HUELVA  
 COMARCA Cuenca Minera  
 MUNICIPIO Campofrío  
 REFERENCIA CATASTRAL 21019A016001340000UP

PROTECCIÓN LEY 14/2007 -  
 CAT. PLANEAMIENTO VIGENTE -  
 CAT. PLANEAMIENTO TRAMIT -

-  
 Titularidad  
 Uso Actual  
 Estado de conservación

**Ayuntamiento  
Deportivo**

**HU-CAR-007****CENTRO GUADALINFO****Interés Arquitectónico: 2****NIVEL IV**

PROVINCIA HUELVA  
 COMARCA Cuenca Minera  
 MUNICIPIO Campofrío  
 REFERENCIA CATASTRAL 3930804QB1833S0001EI

PROTECCIÓN LEY 14/2007 -  
 CAT. PLANEAMIENTO VIGENTE -  
 CAT. PLANEAMIENTO TRAMIT -

-  
 Titularidad  
 Uso Actual  
 Estado de conservación

**Ayuntamiento  
Sociocultural**

**HU-CAR-008****FUENTE CAÑADAS Y LAVADERO**

PROVINCIA HUELVA  
 COMARCA Cuenca Minera  
 MUNICIPIO Campofrío  
 REFERENCIA CATASTRAL 21019A015000140000UE

PROTECCIÓN LEY 14/2007 Sin protección  
 CAT. PLANEAMIENTO VIGENTE -  
 CAT. PLANEAMIENTO TRAMIT -

**Interés Arquitectónico: 3****NIVEL II**

A las afueras de Campofrío cerca de la plaza de toros, forma un conjunto hidráulico integrado por una fuente construida en 1878, un abrevadero y un antiguo lavadero público de planta rectangular y tejado a dos aguas con estructura de madera sobre pilares. Interesante muestra de arquitectura popular, de interés ambiental. En Inventario COPT 1988.

Titularidad  
 Uso Actual  
 Estado de conservación

**Ayuntamiento  
 Lavadero**

-

**HU-CAR-009****CEMENTERIO**

PROVINCIA HUELVA  
 COMARCA Cuenca Minera  
 MUNICIPIO Campofrío  
 REFERENCIA CATASTRAL 002000200QB18G0001BH

PROTECCIÓN LEY 14/2007 Sin protección  
 CAT. PLANEAMIENTO VIGENTE -  
 CAT. PLANEAMIENTO TRAMIT -

**Interés Arquitectónico: 3****NIVEL II**

Al este del pueblo, junto al núcleo del casco antiguo presidido por la iglesia de San Miguel, se sitúa en acusada pendiente, adaptando su planta trapezoidal a los desniveles del terreno al borde de las dehesas arboladas. Su sencilla obra tradicional armoniza con el conjunto de arquitectura popular del caserío cercano.

Titularidad  
 Uso Actual  
 Estado de conservación

**Ayuntamiento  
 Cementerio**

-



**MUNICIPIO****CAÑAVERAL DE LEÓN**

En la franja norte de la Sierra de Huelva y el límite con Badajoz, es un municipio de dedicación agraria con amplias superficies de olivar, cuya población ha descendido más de una cuarta parte desde los años ochenta. El casco urbano se articula de manera irregular en una trama alargada sin foco de centralidad predominante, de sinuosas calles empedradas con una arquitectura popular en su mayoría bien conservada. Los edificios de interés patrimonial se reparten a lo largo de la población, destacando en la travesía de la carretera el antiguo Ayuntamiento, en rehabilitación para uso sociocultural, y en sus cercanías la antigua Cámara Agraria. Al oeste de la población el emblemático estanque de la Laguna polariza a su alrededor varios edificios significativos: el Ayuntamiento actual, en una casa de porte rehabilitada, un molino de aceite reconvertido en museo y adaptado para funciones culturales, y un antiguo molino harinero hidráulico, ejemplo de las construcciones industriales vernáculas.

**HU-CAV-001****AYUNTAMIENTO**

PROVINCIA	HUELVA
COMARCA	Sierra de Huelva
MUNICIPIO	Cañaveral de León
REFERENCIA CATASTRAL	6805506QC1160N0001XP
PROTECCIÓN LEY 14/2007	Sin protección
CAT. PLANEAMIENTO VIGENTE	-
CAT. PLANEAMIENTO TRAMIT	-

**Interés Arquitectónico: 3****NIVEL I**

Edificación originaria de 1932 rehabilitada en 2009 tras convertirse en sede del Ayuntamiento, situada ante la explanada con la gran alberca de la Laguna, en un entorno de notable valor ambiental. De planta rectangular y dos alturas, se ajusta a la arquitectura tradicional de una casona serrana. Ver Ficha.

Titularidad  
Uso Actual  
Estado de conservación

**Ayuntamiento  
Administrativo  
Buen estado de conservación**

**HU-CAV-002****MOLINO DE MÁRQUEZ, MUSEO, BIBLIOTECA Y TEATRO**

PROVINCIA	HUELVA
COMARCA	Sierra de Huelva
MUNICIPIO	Cañaveral de León
REFERENCIA CATASTRAL	6904203QC1160S0001HK
PROTECCIÓN LEY 14/2007	Bien de Interés Cultural (BIC) inscrito
CAT. PLANEAMIENTO VIGENTE	-
CAT. PLANEAMIENTO TRAMIT	-

**Interés Arquitectónico: 4****NIVEL II**

Junto a la alberca de la Laguna, consiste en un conjunto rehabilitado en 2008 integrado por la nave del antiguo Molino de Márquez, almazara industrial de principios del s. XX adaptada para Museo del Aceite, y las dependencias anejas de la Biblioteca y Teatro Municipal. En Guía Digital IAPH.

Titularidad  
Uso Actual  
Estado de conservación

**Ayuntamiento  
Polivalente  
-**

**HU-CAV-003****MOLINO DE RODEZNO DE LOS GONZÁLEZ**

PROVINCIA	HUELVA
COMARCA	Sierra de Huelva
MUNICIPIO	Cañaveral de León
REFERENCIA CATASTRAL	7104401QC1170S0001FX
PROTECCIÓN LEY 14/2007	Bien de Interés Cultural (BIC) inscrito
CAT. PLANEAMIENTO VIGENTE	-
CAT. PLANEAMIENTO TRAMIT	-

**Interés Arquitectónico: 3****NIVEL II**

Antiguo molino harinero de rodezno en los aledaños de la Laguna, cedido por particulares al Ayuntamiento por 30 años para uso cultural y restaurado en 2013. Es una obra vernácula de notable valor etnológico del extenso complejo hidráulico tradicional de Cañaveral de León. En Guía Digital IAPH.

Titularidad  
Uso Actual  
Estado de conservación

**Cesión de uso  
Cultural  
-**

**HU-CAV-004****ANTIGUA CÁRCEL****Interés Arquitectónico: 2****NIVEL IV**

PROVINCIA HUELVA  
 COMARCA Sierra de Huelva  
 MUNICIPIO Cañaveral de León  
 REFERENCIA CATASTRAL 7105320QC1170N0001JF

PROTECCIÓN LEY 14/2007 -  
 CAT. PLANEAMIENTO VIGENTE -  
 CAT. PLANEAMIENTO TRAMIT -

-  
 Titularidad  
 Uso Actual  
 Estado de conservación

**Ayuntamiento**  
**En desuso**

**HU-CAV-005****CEMENTERIO MUNICIPAL****Interés Arquitectónico: 3****NIVEL II**

PROVINCIA HUELVA  
 COMARCA Sierra de Huelva  
 MUNICIPIO Cañaveral de León  
 REFERENCIA CATASTRAL 6804201QC1160S0001YK

PROTECCIÓN LEY 14/2007 -  
 CAT. PLANEAMIENTO VIGENTE -  
 CAT. PLANEAMIENTO TRAMIT -

Recinto junto a un camino a la salida al oeste de la población, construido en el último tercio del s. XIX y ampliado en 1929. Muestra un área de acceso empedrada con arboleda y la entrada con portada de arco de medio punto, configurando un ámbito de sugerente interés paisajístico.

Titularidad  
 Uso Actual  
 Estado de conservación

**Ayuntamiento**  
**Cementerio**

**HU-CAV-006****ANTIGUO AYUNTAMIENTO****Interés Arquitectónico: 3****NIVEL I**

PROVINCIA HUELVA  
 COMARCA Sierra de Huelva  
 MUNICIPIO Cañaveral de León  
 REFERENCIA CATASTRAL 7105717QC1170N0001PF

PROTECCIÓN LEY 14/2007 Sin protección  
 CAT. PLANEAMIENTO VIGENTE -  
 CAT. PLANEAMIENTO TRAMIT -

Antigua Casa Consistorial levantada hacia la década de 1920, de estrecha planta rectangular, dos alturas y una original fachada con torrecilla del reloj que la singulariza como edificio representativo. Dedicada a servicios varios, está en tránsito de rehabilitación para su uso como Centro Joven. Ver Ficha.

Titularidad  
 Uso Actual  
 Estado de conservación

**Ayuntamiento**  
**En desuso**  
**Normal estado de conservación**

**HU-CAV-007****ANTIGUA CÁMARA AGRARIA****Interés Arquitectónico: 3****NIVEL I**

PROVINCIA HUELVA  
 COMARCA Sierra de Huelva  
 MUNICIPIO Cañaveral de León  
 REFERENCIA CATASTRAL 7305101QC1170N0001FF

PROTECCIÓN LEY 14/2007 Sin protección  
 CAT. PLANEAMIENTO VIGENTE -  
 CAT. PLANEAMIENTO TRAMIT -

Edificio de arquitectura tradicional popular, de planta cuadrada, semisótano y dos alturas, cuyo mayor interés estriba en las bóvedas con que se cubren varias estancias del piso bajo y la armadura de madera en la planta alta. Rehabilitado, de uso sociocultural, en cesión al Ayuntamiento. Ver Ficha.

Titularidad  
 Uso Actual  
 Estado de conservación

**Cesión de uso**  
**Sociocultural**  
**Buen estado de conservación**

## MUNICIPIO CARTAYA

En la Costa occidental de Huelva, Cartaya es un municipio de notable dinamismo basado en las actividades agrarias, con la emergencia de los modernos cultivos tempranos, y el ascenso del turismo y los servicios. Estos impulsos han fomentado un crecimiento demográfico que le ha llevado a doblar su población en las cuatro últimas décadas y un considerable desarrollo urbano tanto de la cabecera municipal, como de los núcleos litorales de El Rompido y El Portil. En Cartaya se señalan varios edificios de elevado interés y carácter representativo en el casco histórico, como la Casa Consistorial, importante obra regionalista rehabilitada según un proyecto contemporáneo, la antigua Casa de la Cultura, de apreciable presencia en el foro cívico y necesitada de adecuación a las exigencias actuales, y el antiguo Convento de la Merced, inmueble emblemático en estado precario, junto con otros de distinta índole y algunos de obra reciente también de interés, al igual que en la población de El Rompido.

### HU-CAY-001

#### AYUNTAMIENTO



PROVINCIA	HUELVA
COMARCA	Costa Occidental
MUNICIPIO	Cartaya
REFERENCIA CATASTRAL	3680230PB6238S0001OK
PROTECCIÓN LEY 14/2007	BCG por Disposición Adicional Sexta
CAT. PLANEAMIENTO VIGENTE	Edificio Catalogado (nº 5)
CAT. PLANEAMIENTO TRAMIT	-

Interés Arquitectónico: 4

NIVEL I

Edificio de planta trapezoidal entre dos calles y ante la plaza Redonda, el centro de la población, formado por un cuerpo de fachada neobarroco de 1948 de A. Balbontín y A. Delgado Roig de dos plantas, y una ampliación de arquitectura contemporánea terminada en 2006 de M. L. Galdames y L. Alarcón. Ver Ficha.

Titularidad  
Uso Actual  
Estado de conservación

**Ayuntamiento  
Administrativo  
Buen estado de conservación**

### HU-CAY-002

#### CASA DE LA CULTURA



PROVINCIA	HUELVA
COMARCA	Costa Occidental
MUNICIPIO	Cartaya
REFERENCIA CATASTRAL	3782018PB6238S0001KK
PROTECCIÓN LEY 14/2007	BCG por Disposición Adicional Sexta
CAT. PLANEAMIENTO VIGENTE	Edificio Catalogado (nº 6)
CAT. PLANEAMIENTO TRAMIT	-

Interés Arquitectónico: 3

NIVEL I


En el centro del casco, ante la plaza Redonda y enfrente del Ayuntamiento, es un edificio de mediados del XX, de planta rectangular, dos alturas, sótano, azotea y alzados neobarrocos, con dos portadas y torre mirador en esquina, que aportan al espacio urbano un llamativo componente escenográfico. Ver Ficha.

Titularidad  
Uso Actual  
Estado de conservación

**Ayuntamiento  
Sociocultural  
Normal estado de conservación**

### HU-CAY-003

#### CASTILLO DE LOS ZÚÑIGA



PROVINCIA	HUELVA
COMARCA	Costa Occidental
MUNICIPIO	Cartaya
REFERENCIA CATASTRAL	3582042PB6238S0001IK
PROTECCIÓN LEY 14/2007	Bien de Interés Cultural (BIC) inscrito
CAT. PLANEAMIENTO VIGENTE	-
CAT. PLANEAMIENTO TRAMIT	-

Interés Arquitectónico: 5

NIVEL II

En el punto más alto del casco, es de base islámica, reedificado por los Zúñiga en 1417-20. Declarado BIC y restaurado en 1985, y en 1994, tiene planta rectangular, siete torres y restos de antemuros, en obra de tapial y ladrillo. Se dedica a recinto de actos culturales. BIC, en Guía Digital IAPH.

Titularidad  
Uso Actual  
Estado de conservación

**Ayuntamiento  
Cultural  
-**

**HU-CAY-004****ANTIGUO CONVENTO DE MERCEDARIOS DESCALZOS****Interés Arquitectónico: 5****NIVEL I**

PROVINCIA	HUELVA
COMARCA	Costa Occidental
MUNICIPIO	Cartaya
REFERENCIA CATASTRAL	3881405PB6238S0001MK
PROTECCIÓN LEY 14/2007	Bien de Interés Cultural (BIC) inscrito
CAT. PLANEAMIENTO VIGENTE	Edificio Catalogado (nº 4). Elem.Declarado BIC-03
CAT. PLANEAMIENTO TRAMIT	-

En calle Convento, en el casco histórico, antiguo conjunto conventual de los ss. XVII y XVIII muy transformado en sus espacios y usos tras pasar a manos del municipio y particulares. De planta rectangular, dos alturas, con antigua iglesia y torre. BIC, en Guía Digital IAPH. Propiedad compartida entre el Ayuntamiento y agentes privados. Ver Ficha.

Titularidad  
Uso Actual  
Estado de conservación

**Ayuntamiento  
En desuso  
Ruinoso**

**HU-CAY-005****MERCADO DE ABASTOS****Interés Arquitectónico: 3****NIVEL II**

PROVINCIA	HUELVA
COMARCA	Costa Occidental
MUNICIPIO	Cartaya
REFERENCIA CATASTRAL	3982572PB6238S0001QK
PROTECCIÓN LEY 14/2007	Sin protección
CAT. PLANEAMIENTO VIGENTE	-
CAT. PLANEAMIENTO TRAMIT	-

En calle Convento, según proyecto de Isidro Robles Bustamante, inaugurado en 2010, con fachada de huecos acristalados de doble altura y arcos escarzanos, en los que se refleja el frontero edificio del antiguo convento de la Merced. De dos plantas, con las instalaciones de mercado correspondientes.

Titularidad  
Uso Actual  
Estado de conservación

**Ayuntamiento  
Comercial  
-**

**HU-CAY-006****CENTRO INFANTIL VIRGEN CONSOLACIÓN, POLICÍA LOCAL****Interés Arquitectónico: 3****NIVEL II**

PROVINCIA	HUELVA
COMARCA	Costa Occidental
MUNICIPIO	Cartaya
REFERENCIA CATASTRAL	3779517PB6237N0001YH
PROTECCIÓN LEY 14/2007	Sin protección
CAT. PLANEAMIENTO VIGENTE	-
CAT. PLANEAMIENTO TRAMIT	-

En la calle Pescadores, en la periferia del casco antiguo, es un conjunto formado por el cuerpo de una antigua casa habilitada para Centro Infantil, a la que se adosa en la parte trasera la obra de moderna de nueva planta de la Policía Local, según proyecto del arquitecto I. Robles Bustamante.

Titularidad  
Uso Actual  
Estado de conservación

**Ayuntamiento  
Polivalente  
-**

**HU-CAY-007****CENTRO DE SALUD, URGENCIAS****Interés Arquitectónico: 4****NIVEL II**

PROVINCIA	HUELVA
COMARCA	Costa Occidental
MUNICIPIO	Cartaya
REFERENCIA CATASTRAL	4381019PB6248S0001ZX
PROTECCIÓN LEY 14/2007	Sin protección
CAT. PLANEAMIENTO VIGENTE	-
CAT. PLANEAMIENTO TRAMIT	-

El edificio de Urgencias adyacente al Centro de Salud de Cartaya, construido en 2011 según proyecto de CHS Arquitectos (R. Casado, A. J. Herrero, J. Suárez), concebido como "un poliedro de piedra esculpida" que genera en sus planos vibraciones de luces y sombras, supone una interesante aportación de arquitectura contemporánea en el municipio.

Titularidad  
Uso Actual  
Estado de conservación

**Ayuntamiento  
Hospitalario  
-**

**HU-CAY-008****CENTRO DE EDUCACIÓN INFANTIL FRESITA****Interés Arquitectónico: 3****NIVEL II**

PROVINCIA HUELVA  
 COMARCA Costa Occidental  
 MUNICIPIO Cartaya  
 REFERENCIA CATASTRAL 3784103PB6238S0000GJ

PROTECCIÓN LEY 14/2007 Sin protección  
 CAT. PLANEAMIENTO VIGENTE -  
 CAT. PLANEAMIENTO TRAMIT -

En la periferia al norte del casco urbano, cerca de la carretera N-431, es una obra moderna de nueva planta, de 2014, según proyecto de I. Robles Bustamante. El edificio está formado por dos módulos de planta cuadrada, una altura y cubiertas planas, articulados en disposición oblicua.

Titularidad  
 Uso Actual  
 Estado de conservación

**Ayuntamiento  
 Educativo**

**HU-CAY-009****COMUNIDAD DE REGANTES DEL CHANZA Y EL PIEDRAS****Interés Arquitectónico: 3****NIVEL II**

PROVINCIA HUELVA  
 COMARCA Costa Occidental  
 MUNICIPIO Cartaya  
 REFERENCIA CATASTRAL 3473101PB6237N0001TH

PROTECCIÓN LEY 14/2007 Sin protección  
 CAT. PLANEAMIENTO VIGENTE -  
 CAT. PLANEAMIENTO TRAMIT -

En la Ribera de Cartaya, al sudoeste del casco urbano, obra de nueva planta de arquitectura contemporánea del arquitecto I. Robles, que desde 2017 alberga la sede de este organismo. El edificio tiene planta en L, dos alturas, cerramientos acristalados y cubierta plana. Propiedad del Ayuntamiento en concesión adm. a la Comunidad de Regantes.

Titularidad  
 Uso Actual  
 Estado de conservación

**Ayuntamiento  
 Servicios**

**HU-CAY-010****CEMENTERIO MUNICIPAL****Interés Arquitectónico: 4****NIVEL II**

PROVINCIA HUELVA  
 COMARCA Costa Occidental  
 MUNICIPIO Cartaya  
 REFERENCIA CATASTRAL 21021A038000130000EL

PROTECCIÓN LEY 14/2007 BCG por Disposición Adicional Sexta  
 CAT. PLANEAMIENTO VIGENTE -  
 CAT. PLANEAMIENTO TRAMIT -

Junto a la N-431 al este del casco, se construye en 1949 e inaugura en 1954, con recinto rectangular, portada neobarroca de arcos y capilla del mismo estilo con contrafuertes. Entre el s. XX y XXI, duplica su extensión y se añade una réplica simétrica de la portada original. En Guía Digital IAPH.

Titularidad  
 Uso Actual  
 Estado de conservación

**Ayuntamiento  
 Cementerio**

**HU-CAY-011****FARO ANTIGUO DE EL ROMPIDO****Interés Arquitectónico: 3****NIVEL II**

PROVINCIA HUELVA  
 COMARCA Costa Occidental  
 MUNICIPIO Cartaya  
 REFERENCIA CATASTRAL -

PROTECCIÓN LEY 14/2007 Sin protección  
 CAT. PLANEAMIENTO VIGENTE -  
 CAT. PLANEAMIENTO TRAMIT -

Ante la ría del Piedras en El Rompido, fue construido en 1861 según proyecto de Ángel Mayo. De forma troncocónica y 13 m de altura, se acompaña de la casa del farero, de planta cuadrada alrededor de un patio. La función de faro la cumple hoy uno nuevo, de 1976. Propiedad de la Autoridad Portuaria de Huelva, cedido al Ayuntamiento.

Titularidad  
 Uso Actual  
 Estado de conservación

**Cesión de uso  
 En desuso**

**HU-CAY-012****ASOCIACIÓN DE LA TERCERA EDAD LA PATERA****Interés Arquitectónico: 3****NIVEL II**

PROVINCIA	HUELVA
COMARCA	Costa Occidental
MUNICIPIO	Cartaya
REFERENCIA CATASTRAL	6509507PB6260N0001YQ

PROTECCIÓN LEY 14/2007	Sin protección
CAT. PLANEAMIENTO VIGENTE	-
CAT. PLANEAMIENTO TRAMIT	-

En la calle Virgen del Carmen de El Rompido, es un bloque rectangular de dos antiguas casas de maestros simétricas de una planta, con porches de entrada, cubiertas de teja y patios delanteros, obra de 1950 y reformada en 1995 según el Catastro. Alojan la asociación local de la tercera edad.

Titularidad	<b>Ayuntamiento Sociocultural</b>
Uso Actual	-
Estado de conservación	-

**HU-CAY-013****OFICINA MUNICIPAL DE TURISMO (EL ROMPIDO)****Interés Arquitectónico: 2****NIVEL IV**

PROVINCIA	HUELVA
COMARCA	Costa Occidental
MUNICIPIO	Cartaya
REFERENCIA CATASTRAL	6709602PB6260N0001KQ

PROTECCIÓN LEY 14/2007	-
CAT. PLANEAMIENTO VIGENTE	-
CAT. PLANEAMIENTO TRAMIT	-

-

Titularidad	<b>Ayuntamiento Servicios</b>
Uso Actual	-
Estado de conservación	-

**HU-CAY-014****ANTIGUO COLEGIO VIRGEN DEL CARMEN****Interés Arquitectónico: 2****NIVEL IV**

PROVINCIA	HUELVA
COMARCA	Costa Occidental
MUNICIPIO	Cartaya
REFERENCIA CATASTRAL	6708101PB6260N0001UQ

PROTECCIÓN LEY 14/2007	-
CAT. PLANEAMIENTO VIGENTE	-
CAT. PLANEAMIENTO TRAMIT	-

-

Titularidad	<b>Ayuntamiento Sociocultural</b>
Uso Actual	-
Estado de conservación	-

**MUNICIPIO****CASTAÑO DEL ROBLEDO**

Pequeño municipio en el sector central y de mayor altitud de la Sierra de Huelva, ligado a los aprovechamientos forestales y agropecuarios, con presencia del turismo y segunda residencia desde hace unas décadas. Tras su desplome a lo largo del XX, su reducida población se ha estabilizado en el curso del presente siglo. Declarado Conjunto Histórico (BIC), su casco urbano forma un compacto entramado orgánico de fisonomía y arquitectura tradicional muy bien conservado, en el que se insertan los edificios del Ayuntamiento, de sencilla obra popular y en posición representativa, y la Casa Grande, casona que sirvió de escuelas, habilitada luego para funciones socioculturales y que requiere adaptaciones para los usos actuales. Especial mención merece la Iglesia inacabada que domina el caserío con su enorme volumen, cedida al municipio para actividades socioculturales. A estas piezas han de sumarse por su interés patrimonial y paisajístico los recintos de la Plaza de Toros y el Cementerio.

**HU-CDR-001****AYUNTAMIENTO**

PROVINCIA HUELVA  
COMARCA Sierra de Huelva  
MUNICIPIO Castaño del Robledo  
REFERENCIA CATASTRAL 2069610QB0926N0001QJ  
PROTECCIÓN LEY 14/2007 BCG por Disposición Adicional Sexta  
CAT. PLANEAMIENTO VIGENTE -  
CAT. PLANEAMIENTO TRAMIT Protección Ambiental (D20)

**Interés Arquitectónico: 3****NIVEL I**

En pleno centro urbano, es una obra característica de la arquitectura popular de este Conjunto Histórico cuyo tono representativo se distingue por los escudos y reloj de su fachada principal. De planta trapezoidal alargada, dos alturas y soberado, consta de dos secciones diferenciadas. Ver Ficha.

Titularidad  
Uso Actual  
Estado de conservación

**Ayuntamiento  
Administrativo  
Normal estado de conservación**

**HU-CDR-002****CASA GRANDE**

PROVINCIA HUELVA  
COMARCA Sierra de Huelva  
MUNICIPIO Castaño del Robledo  
REFERENCIA CATASTRAL 2068905QB0926N0001DJ  
PROTECCIÓN LEY 14/2007 BCG por Disposición Adicional Sexta  
CAT. PLANEAMIENTO VIGENTE -  
CAT. PLANEAMIENTO TRAMIT Protección Ambiental (D23)

**Interés Arquitectónico: 3****NIVEL I**

Edificio de notable interés arquitectónico y aire modernista construido en 1891 para residencia y destinada a escuelas desde 1914, función que cumplió hasta la década de 1980, cuando se rehabilitó para usos socioculturales, que aún mantiene, con actuaciones recientes. Ver Ficha.

Titularidad  
Uso Actual  
Estado de conservación

**Ayuntamiento  
Sociocultural  
Normal estado de conservación**

**HU-CDR-003****IGLESIA INACABADA DEL CEMENTERIO**

PROVINCIA HUELVA  
COMARCA Sierra de Huelva  
MUNICIPIO Castaño del Robledo  
REFERENCIA CATASTRAL 1969501QB0916N0001LD  
PROTECCIÓN LEY 14/2007 Bien de Interés Cultural (BIC) inscrito  
CAT. PLANEAMIENTO VIGENTE -  
CAT. PLANEAMIENTO TRAMIT Protección Integral (A01)

**Interés Arquitectónico: 5****NIVEL II**

Monumental edificación que domina el perfil de la población, iniciada en 1788 y que ha permanecido inacabada. Obra neoclásica con una gran nave y capillas laterales, se utilizó como cementerio y ha sido restaurada para uso cultural. En cesión de uso al Ayuntamiento hasta 2030. En Guía Digital IAPH.

Titularidad  
Uso Actual  
Estado de conservación

**Ayuntamiento  
De ocio / espectáculo**

**HU-CDR-004****PLAZA DE TOROS****Interés Arquitectónico: 3****NIVEL II**

PROVINCIA HUELVA  
 COMARCA Sierra de Huelva  
 MUNICIPIO Castaño del Robledo  
 REFERENCIA CATASTRAL 21022A002000290000UU

PROTECCIÓN LEY 14/2007 BCG por Disposición Adicional Sexta  
 CAT. PLANEAMIENTO VIGENTE -  
 CAT. PLANEAMIENTO TRAMIT Protección Global (B01)

En la periferia al sudoeste del casco al otro lado de una ribera, es un sencillo recinto de contorno circular. Rústica obra popular en mampostería vista edificada en 1880, aprovecha la pendiente del terreno para acomodar parte de su graderío. En Guía Digital IAPH. Sin potencialidad para acoger uso Nivel I.

Titularidad  
 Uso Actual  
 Estado de conservación

**Ayuntamiento**  
**En desuso**

-

**HU-CDR-005****CEMENTERIO MUNICIPAL****Interés Arquitectónico: 4****NIVEL II**

PROVINCIA HUELVA  
 COMARCA Sierra de Huelva  
 MUNICIPIO Castaño del Robledo  
 REFERENCIA CATASTRAL 001200100QB09E0001OA

PROTECCIÓN LEY 14/2007 BCG por Disposición Adicional Sexta  
 CAT. PLANEAMIENTO VIGENTE -  
 CAT. PLANEAMIENTO TRAMIT -

Recinto rectangular en un área boscosa al sur del casco urbano, donde pone una nota de interés patrimonial y paisajístico. Habilitado en la primera mitad del s. XX tras el uso de la iglesia inacabada como cementerio. La fachada muestra una portada de arco rebajado con merlones. En Guía Digital IAPH.

Titularidad  
 Uso Actual  
 Estado de conservación

**Ayuntamiento**  
**Cementerio**

-



## MUNICIPIO CHUCENA

En la prolongación del Aljarafe hacia la Tierra Llana onubense, Chucena es un municipio de base agraria que mantiene su nivel poblacional que manifiesta un modesto crecimiento demográfico en las cuatro últimas décadas. Circunstancia que se refleja en la relativa expansión del núcleo urbano a partir del área central donde destaca el Ayuntamiento como principal edificación pública civil e hito más representativo, ejemplo de arquitectura regionalista que destaca en medio de un conjunto de notable valor ambiental de construcciones domésticas tradicionales y burguesas, con muestras del período de prosperidad de la localidad gracias al desarrollo de la agricultura entre fines del s. XIX y principios del XX. Además de la Casa Consistorial, cabe citar en este municipio como piezas de titularidad pública de cierto interés el edificio del Mercado de Abastos y el Cementerio Municipal.

### HU-CHN-001

#### AYUNTAMIENTO



PROVINCIA	HUELVA
COMARCA	El Condado
MUNICIPIO	Chucena
REFERENCIA CATASTRAL	0985735QB3308N0001DE
PROTECCIÓN LEY 14/2007	BCG por Disposición Adicional Sexta
CAT. PLANEAMIENTO VIGENTE	Protección Fisonómica C (Ficha 2)
CAT. PLANEAMIENTO TRAMIT	-

Interés Arquitectónico: 4

NIVEL I

En la plaza de Andalucía, centro de la población, es un edificio de vistosa fachada regionalista con una elaborada torre de reloj y campanario sobre la entrada, molduras y cornisas de ladrillo en limpio y azulejería decorativa. Levantado en 1944, muy reformado en 1984-87 y ampliado en 2006. Ver Ficha.

Titularidad  
Uso Actual  
Estado de conservación

**Ayuntamiento  
Administrativo  
Buen estado de conservación**

### HU-CHN-002

#### MERCADO DE ABASTOS



PROVINCIA	HUELVA
COMARCA	El Condado
MUNICIPIO	Chucena
REFERENCIA CATASTRAL	0982946QB3308S0001OA
PROTECCIÓN LEY 14/2007	Sin protección
CAT. PLANEAMIENTO VIGENTE	-
CAT. PLANEAMIENTO TRAMIT	-

Interés Arquitectónico: 3

NIVEL II

En la calle del Mercado, edificio entre medianeras construido en 1930, de planta rectangular y dos bandas de puestos a los lados de un pasillo central. Reformado en la década de 1990, con cambio de cubiertas y fachada, añadiendo ventanas superiores para mejorar la iluminación. En Inventario COPT 1988.

Titularidad  
Uso Actual  
Estado de conservación

**Ayuntamiento  
Comercial  
-**

### HU-CHN-003

#### CEMENTERIO MUNICIPAL



PROVINCIA	HUELVA
COMARCA	El Condado
MUNICIPIO	Chucena
REFERENCIA CATASTRAL	001100100QB33G0001RI
PROTECCIÓN LEY 14/2007	Sin protección
CAT. PLANEAMIENTO VIGENTE	-
CAT. PLANEAMIENTO TRAMIT	-

Interés Arquitectónico: 3

NIVEL II

En la periferia norte, obra temprana con datos desde 1814. Define un recinto rectangular con un sector inicial, titulado "Cementerio Municipal Católico", y otro, ampliación de la década de 1980, "Cementerio Municipal Ntra. Sra. De los Dolores", con sendas portadas gemelas de arco y frontón recto.

Titularidad  
Uso Actual  
Estado de conservación

**Ayuntamiento  
Cementerio  
-**

**MUNICIPIO****CORTECONCEPCIÓN**

En el área central de la Sierra de Huelva, cerca de Aracena, el municipio está constituido por los núcleos de Corteconcepción y Puerto Gil, ligados a la explotación forestal, la ganadería e industrias asociadas, la agricultura y desde hace unos años, al turismo. En las cuatro últimas décadas su población ha disminuido una cuarta parte. El entramado urbano formado por los dos núcleos citados, de disposición orgánica y muy próximos entre sí, ha llegado a configurar una entidad unitaria al urbanizarse la vía lineal que los une, mereciendo ambos su declaración como Conjunto Histórico por su trazado tradicional y arquitectura popular. Las obras de interés más recientes, como el Ayuntamiento, por su carácter representativo, o el Consultorio, de factura contemporánea, se hallan en el tramo intermedio, mientras que las más tradicionales, como las fuentes lavadero o la plaza de toros, se ubican junto a los núcleos originarios, como apreciables muestras de la construcción vernácula.

**HU-CTC-001****AYUNTAMIENTO**

PROVINCIA	HUELVA
COMARCA	Sierra de Huelva
MUNICIPIO	Corteconcepción
REFERENCIA CATASTRAL	9573601QB1997S0001ED
PROTECCIÓN LEY 14/2007	Sin protección
CAT. PLANEAMIENTO VIGENTE	-
CAT. PLANEAMIENTO TRAMIT	-

**Interés Arquitectónico: 3****NIVEL I**

Obra de nueva planta levantada a partir de un inmueble anterior entre fines del s. XX y principios del XXI. Edificación exenta de dos alturas y cubiertas de teja curva, se ajusta a una arquitectura convencional de líneas tradicionales, con porte de obra pública representativa por sus dimensiones y tratamiento. Ver ficha.

Titularidad  
Uso Actual  
Estado de conservación

**Ayuntamiento  
Administrativo  
Buen estado de conservación**

**HU-CTC-002****COLEGIO PÚBLICO DOCTOR PERALÍAS PANDURO**

PROVINCIA	HUELVA
COMARCA	Sierra de Huelva
MUNICIPIO	Corteconcepción
REFERENCIA CATASTRAL	9474821QB1997S0001SD
PROTECCIÓN LEY 14/2007	-
CAT. PLANEAMIENTO VIGENTE	-
CAT. PLANEAMIENTO TRAMIT	-

**Interés Arquitectónico: 2****NIVEL IV**

Titularidad  
Uso Actual  
Estado de conservación

**Ayuntamiento  
Educativo  
-**

**HU-CTC-003****AULA DE MÚSICA, ASOCIACIÓN DE MAYORES**

PROVINCIA	HUELVA
COMARCA	Sierra de Huelva
MUNICIPIO	Corteconcepción
REFERENCIA CATASTRAL	9673303QB1997S0001QD
PROTECCIÓN LEY 14/2007	Sin protección
CAT. PLANEAMIENTO VIGENTE	-
CAT. PLANEAMIENTO TRAMIT	-

**Interés Arquitectónico: 3****NIVEL II**

Situadas enfrente del Ayuntamiento, son dos antiguas viviendas pareadas para maestros construidas hacia 1959 según un proyecto modular que se prodiga en numerosos municipios de la provincia. Destinadas a usos socioculturales en la actualidad, han sido rehabilitadas en fecha muy reciente. Segunda referencia catastral 9673304QB1997S0001PD.

Titularidad  
Uso Actual  
Estado de conservación

**Ayuntamiento  
Polivalente  
-**

**HU-CTC-004****CONSULTORIO****Interés Arquitectónico: 3****NIVEL II**

PROVINCIA HUELVA  
 COMARCA Sierra de Huelva  
 MUNICIPIO Corteconcepción  
 REFERENCIA CATASTRAL 9474812QB1997S0001RD

PROTECCIÓN LEY 14/2007 Sin protección  
 CAT. PLANEAMIENTO VIGENTE -  
 CAT. PLANEAMIENTO TRAMIT -

Con los planos perforados de su fachada de ladrillo encalada, este edificio en el eje principal de Corteconcepción se integra sin estridencias en el Conjunto Histórico. De planta rectangular, una altura y cubiertas de teja y plana, es una muestra de arquitectura contemporánea, obra de 2011 de CHS Arquitectos (R. Casado, A. J. Herrero, J. Suárez).

Titularidad  
 Uso Actual  
 Estado de conservación

**Ayuntamiento  
 Hospitalario**

**HU-CTC-005****BIBLIOTECA Y ARCHIVO MUNICIPAL, ANTIGUAS ESCUELAS****Interés Arquitectónico: 2****NIVEL IV**

PROVINCIA HUELVA  
 COMARCA Sierra de Huelva  
 MUNICIPIO Corteconcepción  
 REFERENCIA CATASTRAL 9474011QB1997S001KD

PROTECCIÓN LEY 14/2007 -  
 CAT. PLANEAMIENTO VIGENTE -  
 CAT. PLANEAMIENTO TRAMIT -

-

Titularidad  
 Uso Actual  
 Estado de conservación

**Ayuntamiento  
 Sociocultural**

**HU-CTC-006****CENTRO GUADALINFO, ANTIGUA CASA DE MAESTRO****Interés Arquitectónico: 2****NIVEL IV**

PROVINCIA HUELVA  
 COMARCA Sierra de Huelva  
 MUNICIPIO Corteconcepción  
 REFERENCIA CATASTRAL 9474810QB1997S0001OD

PROTECCIÓN LEY 14/2007 -  
 CAT. PLANEAMIENTO VIGENTE -  
 CAT. PLANEAMIENTO TRAMIT -

-

Titularidad  
 Uso Actual  
 Estado de conservación

**Ayuntamiento  
 Sociocultural**

**HU-CTC-007****CUARTEL DE LA GUARDIA CIVIL****Interés Arquitectónico: 2****NIVEL IV**

PROVINCIA HUELVA  
 COMARCA Sierra de Huelva  
 MUNICIPIO Corteconcepción  
 REFERENCIA CATASTRAL 9771502QB1997S0001TD

PROTECCIÓN LEY 14/2007 -  
 CAT. PLANEAMIENTO VIGENTE -  
 CAT. PLANEAMIENTO TRAMIT -

-

Titularidad  
 Uso Actual  
 Estado de conservación

**Ayuntamiento  
 Servicios**

**HU-CTC-008****LAVADERO DE LA CORTE**

PROVINCIA	HUELVA
COMARCA	Sierra de Huelva
MUNICIPIO	Corteconcepción
REFERENCIA CATASTRAL	9276201QB1997N0001ET
PROTECCIÓN LEY 14/2007	BCG por Disposición Adicional Sexta
CAT. PLANEAMIENTO VIGENTE	-
CAT. PLANEAMIENTO TRAMIT	Grado de Intervención Estructural (PE-5)

**Interés Arquitectónico: 4****NIVEL II**

Al oeste de Corteconcepción, en una transversal cerca de la plaza, se halla este interesante conjunto hidráulico, restaurado, formado por una fuente, abrevadero y un antiguo lavadero con sus pilas bajo un cobertizo de obra con tejado a cuatro aguas sobre pilares de fábrica, muestra del s. XIX de construcción vernácula local. En Guía Digital IAPH.

Titularidad  
Uso Actual  
Estado de conservación

**Ayuntamiento  
Lavadero**

**HU-CTC-009****PLAZA DE TOROS**

PROVINCIA	HUELVA
COMARCA	Sierra de Huelva
MUNICIPIO	Corteconcepción
REFERENCIA CATASTRAL	9177101QB1997N0001ST
PROTECCIÓN LEY 14/2007	Bien de Catalogación General inscrito individualmente
CAT. PLANEAMIENTO VIGENTE	-
CAT. PLANEAMIENTO TRAMIT	Grado de Intervención Estructural (E-1)

**Interés Arquitectónico: 3****NIVEL II**

En el entorno del cerro donde se levanta la parroquia de Corteconcepción se dispone, aprovechando la pendiente, el graderío escalonado y el ruedo de contorno irregular, con sus chiqueros y corrales, de esta original plaza de toros. Por su fisonomía, ubicación y entorno, tiene un elevado interés cultural y paisajístico. En Guía Digital IAPH.

Titularidad  
Uso Actual  
Estado de conservación

**Ayuntamiento  
De ocio / espectáculo**

**HU-CTC-010****CEMENTERIO MUNICIPAL**

PROVINCIA	HUELVA
COMARCA	Sierra de Huelva
MUNICIPIO	Corteconcepción
REFERENCIA CATASTRAL	9077601QB1997N0001JT
PROTECCIÓN LEY 14/2007	Bien de Catalogación General inscrito individualmente
CAT. PLANEAMIENTO VIGENTE	-
CAT. PLANEAMIENTO TRAMIT	-

**Interés Arquitectónico: 4****NIVEL II**

En la ladera al pie de la iglesia de Nuestra Señora de la Concepción se dispone, amoldándose al desnivel del terreno, el recinto rectangular de este camposanto reedificado en 1929. Cuenta con una portada de orden neoclásico, con arco de medio punto y frontón recto con merlones. En Guía Digital IAPH.

Titularidad  
Uso Actual  
Estado de conservación

**Ayuntamiento  
Cementerio**

**HU-CTC-011****LAVADERO DE PUERTO GIL**

PROVINCIA	HUELVA
COMARCA	Sierra de Huelva
MUNICIPIO	Corteconcepción
REFERENCIA CATASTRAL	0171401QB2907S0001GS
PROTECCIÓN LEY 14/2007	BCG por Disposición Adicional Sexta
CAT. PLANEAMIENTO VIGENTE	-
CAT. PLANEAMIENTO TRAMIT	Grado de Intervención Integral (PE-30)

**Interés Arquitectónico: 4****NIVEL II**

A las afueras de Puerto Gil se localiza este conjunto de 1879, rehabilitado, integrado por una fuente, lieva de conducción, pilón abrevadero y el antiguo lavadero de tejado a cuatro aguas sobre armadura de madera y pilares, bajo el que se disponen las pilas de lavar, obra tradicional que caracteriza un interesante espacio. En Guía Digital IAPH.

Titularidad  
Uso Actual  
Estado de conservación

**Ayuntamiento  
Lavadero**

## MUNICIPIO CORTEGANA

Una de las cabeceras de la Sierra de Huelva, con un término con varios núcleos, entre otros los poblados mineros de Valdelamusa y San Telmo, y una población en descenso desde hace cuatro décadas. Muy disminuida la minería, la producción agropecuaria, su elaboración y los servicios son las actividades predominantes. La población se tiende en las laderas al oeste del cerro con el Castillo (BIC) y la ermita de la Piedad, edificios de origen medieval y propiedad pública local que marcan un hito histórico. El casco urbano se articula en largas calles con una presencia de obras de cierto porte de entre fines del XIX y mediados del XX, como el Ayuntamiento, en una casona decimonónica rehabilitada que preside el centro cívico, el Mercado y el Cine Capitol, reedificado como espacio escénico. En ubicaciones más periféricas se distribuyen otras obras de interés como el antiguo grupo escolar racionalista, un antiguo instituto, la Plaza de Toros, una ermita o el cementerio, de corte regionalista.

### HU-CTG-001 AYUNTAMIENTO



PROVINCIA HUELVA  
COMARCA Sierra de Huelva  
MUNICIPIO Cortegana  
REFERENCIA CATASTRAL 1782605PB9918S0001KS  
PROTECCIÓN LEY 14/2007 BCG por Disposición Adicional Sexta  
CAT. PLANEAMIENTO VIGENTE Protección Integral (IH29)  
CAT. PLANEAMIENTO TRAMIT -

Interés Arquitectónico: 4

NIVEL I

En una representativa ubicación en pleno centro urbano, este edificio de planta trapezoidal en esquina y dos alturas se remite en origen a un edificio levantado en 1879 para Ayuntamiento y ampliado luego con un inmueble adyacente. Ha sido rehabilitado en 2016. Ver Ficha.

Titularidad  
Uso Actual  
Estado de conservación

**Ayuntamiento  
Administrativo**  
**Normal estado de conservación**

### HU-CTG-002 MERCADO DE ABASTOS



PROVINCIA HUELVA  
COMARCA Sierra de Huelva  
MUNICIPIO Cortegana  
REFERENCIA CATASTRAL 1682931PB9918S0001US  
PROTECCIÓN LEY 14/2007 BCG por Disposición Adicional Sexta  
CAT. PLANEAMIENTO VIGENTE -  
CAT. PLANEAMIENTO TRAMIT -

Interés Arquitectónico: 3

NIVEL II

Edificio de planta trapezoidal y dos alturas de corte racionalista, obra de 1959 según proyecto de J. M.<sup>a</sup> Morales Lupiáñez. Denota reformas recientes, como la renovación de la cubierta y su adaptación para centro comercial, con puestos y bares en planta baja y tiendas en la alta. En Inventario COPT 1988.

Titularidad  
Uso Actual  
Estado de conservación

**Ayuntamiento  
Comercial**  
-

### HU-CTG-003 CINE CAPITOL



PROVINCIA HUELVA  
COMARCA Sierra de Huelva  
MUNICIPIO Cortegana  
REFERENCIA CATASTRAL 1783608PB9918S0001RS  
PROTECCIÓN LEY 14/2007 Sin protección  
CAT. PLANEAMIENTO VIGENTE -  
CAT. PLANEAMIENTO TRAMIT -

Interés Arquitectónico: 4

NIVEL II

En el área central del casco, se remite al cine-teatro construido en 1958 según proyecto de J. M.<sup>a</sup> Morales Lupiáñez, objeto de una obra integral de rehabilitación por el arquitecto Aurelio del Pozo Serrano concluida en 1999. En Inventario COPT 1988 e Inventario de Obras de Consejería de Fomento.

Titularidad  
Uso Actual  
Estado de conservación

**Ayuntamiento  
De ocio / espectáculo**  
-

**HU-CTG-004****ANTIGUO GRUPO ESCOLAR**

PROVINCIA HUELVA  
 COMARCA Sierra de Huelva  
 MUNICIPIO Cortegana  
 REFERENCIA CATASTRAL 1684604PB9918S0001RS

PROTECCIÓN LEY 14/2007 BCG por Disposición Adicional Sexta  
 CAT. PLANEAMIENTO VIGENTE NNSS AD 1981/2012 Prot. Estructural (IH31)  
 CAT. PLANEAMIENTO TRAMIT -

**Interés Arquitectónico: 4****NIVEL I**

Configura un rotundo volumen longitudinal de dos a cuatro alturas. Centro docente construido en 1934 según proyecto de A. Marsá Prat y remodelado para usos administrativos desde la década de 1980, está considerado un importante edificio de la arquitectura racionalista en la provincia. Ver Ficha.

Titularidad  
 Uso Actual  
 Estado de conservación

**Ayuntamiento  
 Administrativo  
 Normal estado de conservación**

**HU-CTG-005****CASAS MUDÉJARES**

PROVINCIA HUELVA  
 COMARCA Sierra de Huelva  
 MUNICIPIO Cortegana  
 REFERENCIA CATASTRAL 1380756PB9918S0001MS

PROTECCIÓN LEY 14/2007 BCG por Disposición Adicional Sexta  
 CAT. PLANEAMIENTO VIGENTE -  
 CAT. PLANEAMIENTO TRAMIT -

**Interés Arquitectónico: 3****NIVEL II**

En las inmediaciones del nacimiento del Chanza, son una serie de pequeñas viviendas adosadas de una planta que mantienen una secular tipología tradicional, con planta rectangular, crujías paralelas a fachada y corral. Consideradas de alto valor etnográfico. En Guía Digital IAPH.

Titularidad  
 Uso Actual  
 Estado de conservación

**Ayuntamiento  
 Cultural  
 -**

**HU-CTG-006****PLAZA DE TOROS**

PROVINCIA HUELVA  
 COMARCA Sierra de Huelva  
 MUNICIPIO Cortegana  
 REFERENCIA CATASTRAL 1679113PB9917N0001TP

PROTECCIÓN LEY 14/2007 BCG por Disposición Adicional Sexta  
 CAT. PLANEAMIENTO VIGENTE -  
 CAT. PLANEAMIENTO TRAMIT -

**Interés Arquitectónico: 4****NIVEL II**

En el borde meridional del casco, es un histórico coso taurino circular con graderíos en todo su perímetro, chiqueros y otras piezas adosadas, inaugurado en 1852. Propiedad de una asociación de particulares que le cede el uso al Ayuntamiento, el cual se encarga de su mantenimiento.

Titularidad  
 Uso Actual  
 Estado de conservación

**Cesión de uso  
 De ocio / espectáculo  
 -**

**HU-CTG-007****CASTILLO DE SANCHO IV EL BRAVO**

PROVINCIA HUELVA  
 COMARCA Sierra de Huelva  
 MUNICIPIO Cortegana  
 REFERENCIA CATASTRAL 21025A001001310000LP

PROTECCIÓN LEY 14/2007 Bien de Interés Cultural (BIC) inscrito  
 CAT. PLANEAMIENTO VIGENTE -  
 CAT. PLANEAMIENTO TRAMIT -

**Interés Arquitectónico: 5****NIVEL II**

En el cerro sobre la población, es un notable castillo de la Banda Gallera, levantado a fines del s. XIII, reformado en el XV y rehabilitado en fechas recientes por el arquitecto Alfonso Jiménez. Constituye una importante seña de identidad de Cortegana. En Guía Digital IAPH e Inventario COPT 1988.

Titularidad  
 Uso Actual  
 Estado de conservación

**Ayuntamiento  
 Cultural  
 -**

**HU-CTG-008****ERMITA NUESTRA SEÑORA DE LA PIEDAD****Interés Arquitectónico: 4****NIVEL II**

PROVINCIA	HUELVA
COMARCA	Sierra de Huelva
MUNICIPIO	Cortegana
REFERENCIA CATASTRAL	21025A001001310000LP
PROTECCIÓN LEY 14/2007	BCG por Disposición Adicional Sexta
CAT. PLANEAMIENTO VIGENTE	-
CAT. PLANEAMIENTO TRAMIT	-

Santuario histórico situado junto al Castillo cuyo origen se remonta a fines del s. XIII. De una sola nave en principio, fue ampliada en el s. XVI, reedificada en 1854 y redecorada en 1958 por A. Gómez Millán, presenta una nave con bóvedas, camarín y portada neobarroca.

Titularidad  
 Uso Actual  
 Estado de conservación

**Ayuntamiento Religioso**

-

**HU-CTG-009****ANTIGUO INSTITUTO SAN JOSÉ****Interés Arquitectónico: 3****NIVEL II**

PROVINCIA	HUELVA
COMARCA	Sierra de Huelva
MUNICIPIO	Cortegana
REFERENCIA CATASTRAL	1986903PB9918N0001HR
PROTECCIÓN LEY 14/2007	Sin protección
CAT. PLANEAMIENTO VIGENTE	-
CAT. PLANEAMIENTO TRAMIT	-

Hacia el borde oriental del recinto urbano, este edificio docente de líneas racionalistas levantado en torno a 1970 corresponde al primitivo Centro Libre Adoptado e Instituto de Enseñanza Media en uso hasta hace apenas un año, tras inaugurarse un nuevo instituto. En el presente sin uso. No adecuado para uso Nivel I.

Titularidad  
 Uso Actual  
 Estado de conservación

**Ayuntamiento En desuso**

-

**HU-CTG-010****ERMITA DEL CALVARIO****Interés Arquitectónico: 4****NIVEL II**

PROVINCIA	HUELVA
COMARCA	Sierra de Huelva
MUNICIPIO	Cortegana
REFERENCIA CATASTRAL	1279802PB9917N0001HP
PROTECCIÓN LEY 14/2007	BCG por Disposición Adicional Sexta
CAT. PLANEAMIENTO VIGENTE	-
CAT. PLANEAMIENTO TRAMIT	-

A la salida de la población por el antiguo camino de Aroche, corresponde a la capilla del antiguo cementerio, reconstruida en 1974 en una obra de ecos regionalistas con elementos de ladrillo visto sobre paramentos encalados, portada con espadaña y paneles de azulejería artística.

Titularidad  
 Uso Actual  
 Estado de conservación

**Ayuntamiento Religioso**

-

**HU-CTG-011****CEMENTERIO MUNICIPAL****Interés Arquitectónico: 4****NIVEL II**

PROVINCIA	HUELVA
COMARCA	Sierra de Huelva
MUNICIPIO	Cortegana
REFERENCIA CATASTRAL	21025A008002370000LS
PROTECCIÓN LEY 14/2007	BCG por Disposición Adicional Sexta
CAT. PLANEAMIENTO VIGENTE	-
CAT. PLANEAMIENTO TRAMIT	-

A distancia al noroeste del núcleo urbano y construido hacia 1928-1944, configura un recinto rectangular con una monumental fachada regionalista en ladrillo visto, con tres portadas con frontones y espadaña en la central. En Guía Digital IAPH e Inventario de Cementerios de Andalucía de la COPT.

Titularidad  
 Uso Actual  
 Estado de conservación

**Ayuntamiento Cementerio**

-

**MUNICIPIO**

CORTELAZOR

Pequeño municipio del área central de la Sierra de Huelva, en un emplazamiento de gran valor paisajístico en el Parque Natural de la Sierra de Aracena y Picos de Aroche, asociado a los aprovechamientos forestales y ganaderos, y con una presencia del turismo y segunda residencia en los últimos tiempos. Su reducida población denota una clara disminución desde los años ochenta al presente. Asentado entre relieves, configura un recinto urbano de intrincado trazado orgánico, de calles empedradas y un caserío de construcciones populares de una y dos plantas, aun con patentes renovaciones, que ha merecido su declaración como Conjunto Histórico (BIC). En su centro ocupa una posición destacada el Ayuntamiento, obra de empaque representativo con acabados del primer tercio del s. XX, rehabilitada, en tanto que sendos inmuebles dedicados a museos de artesanía y de pintura, un antiguo lavadero público y el recinto del cementerio se integran en el entorno de interés ambiental de la localidad.

**HU-CTZ-001****AYUNTAMIENTO**

PROVINCIA	HUELVA
COMARCA	Sierra de Huelva
MUNICIPIO	Cortelazor
REFERENCIA CATASTRAL	8916101QC0081N0001LK
PROTECCIÓN LEY 14/2007	BCG por Disposición Adicional Sexta
CAT. PLANEAMIENTO VIGENTE	Protección Ambiental Nivel B
CAT. PLANEAMIENTO TRAMIT	-

**Interés Arquitectónico: 3****NIVEL I**

Edificio de arquitectura tradicional y notable presencia en la plaza central de la población, que se inserta de manera armónica en el Conjunto Histórico. Originario del s. XVIII, su fisonomía obedece a obras de 1933-1934. Rehabilitado en la década de 1980 y con reformas posteriores. Ver Ficha.

Titularidad  
Uso Actual  
Estado de conservación

**Ayuntamiento  
Administrativo**  
**Normal estado de conservación**

**HU-CTZ-002****MUSEO DE ARTESANÍA POPULAR**

PROVINCIA	HUELVA
COMARCA	Sierra de Huelva
MUNICIPIO	Cortelazor
REFERENCIA CATASTRAL	8815402QC0081N0001BK
PROTECCIÓN LEY 14/2007	Sin protección
CAT. PLANEAMIENTO VIGENTE	-
CAT. PLANEAMIENTO TRAMIT	-

**Interés Arquitectónico: 3****NIVEL II**

Casa popular serrana situada en una angosta calle empedrada cerca del centro del Conjunto Histórico, en cuyo interior se han habilitado varios espacios como museo de labores de artesanía popular de utensilios tallados en madera.

Titularidad  
Uso Actual  
Estado de conservación

**Ayuntamiento  
Cultural**  
-

**HU-CTZ-003****MUSEO DE PINTURA PÉREZ GUERRA**

PROVINCIA	HUELVA
COMARCA	Sierra de Huelva
MUNICIPIO	Cortelazor
REFERENCIA CATASTRAL	8715602QC0081N0001DK
PROTECCIÓN LEY 14/2007	Sin protección
CAT. PLANEAMIENTO VIGENTE	-
CAT. PLANEAMIENTO TRAMIT	-

**Interés Arquitectónico: 2****NIVEL IV**

-

Titularidad  
Uso Actual  
Estado de conservación

**Ayuntamiento  
Cultural**  
-



**HU-CTZ-004****LAVADERO PÚBLICO**

PROVINCIA HUELVA  
 COMARCA Sierra de Huelva  
 MUNICIPIO Cortelazor  
 REFERENCIA CATASTRAL 8715929QC0081N0001UK

PROTECCIÓN LEY 14/2007 BCG por Disposición Adicional Sexta  
 CAT. PLANEAMIENTO VIGENTE -  
 CAT. PLANEAMIENTO TRAMIT -

**Interés Arquitectónico: 3****NIVEL II**

A la salida al sudoeste del casco, es un conjunto hidráulico de obra vernácula y notable interés etnográfico compuesto por un recinto empedrado, una fuente, un abrevadero y un lavadero con hileras de pilas bajo una cubierta de teja curva y armadura de rollizos sobre pilares. En Guía Digital IAPH.

Titularidad  
 Uso Actual  
 Estado de conservación

**Ayuntamiento Lavadero**

-

**HU-CTZ-005****CEMENTERIO MUNICIPAL**

PROVINCIA HUELVA  
 COMARCA Sierra de Huelva  
 MUNICIPIO Cortelazor  
 REFERENCIA CATASTRAL 21026A003000490000MP

PROTECCIÓN LEY 14/2007 BCG por Disposición Adicional Sexta  
 CAT. PLANEAMIENTO VIGENTE -  
 CAT. PLANEAMIENTO TRAMIT -

**Interés Arquitectónico: 3****NIVEL II**

En las afueras al norte de la población, forma un recinto irregular que se amolda a la topografía del terreno y al trazado de la carretera de Hinojales. Construido a fines de la década de 1930 según datos del Archivo Municipal, presenta una portada con arco y tejadillo. En Guía Digital IAPH.

Titularidad  
 Uso Actual  
 Estado de conservación

**Ayuntamiento Cementerio**

-

**HU-CTZ-006****ERMITA VIRGEN DE LA CORONADA (LA CORONADA)**

PROVINCIA HUELVA  
 COMARCA Sierra de Huelva  
 MUNICIPIO Cortelazor  
 REFERENCIA CATASTRAL 001400100QC00D0001LG

PROTECCIÓN LEY 14/2007 BCG por Disposición Adicional Sexta  
 CAT. PLANEAMIENTO VIGENTE -  
 CAT. PLANEAMIENTO TRAMIT -

**Interés Arquitectónico: 3****NIVEL II**

Se sitúa junto a un cortijo en un paraje varios kilómetros al norte del núcleo urbano. Foco de gran interés tradicional, el edificio actual es una sencilla pieza de planta rectangular levantado en 1962 sobre una obra quizás del s. XV y un yacimiento con restos romanos. En Guía Digital IAPH.

Titularidad  
 Uso Actual  
 Estado de conservación

**Ayuntamiento Religioso**

-

**MUNICIPIO****CUMBRES DE ENMEDIO**

Pequeño municipio del noroeste de la Sierra onubense, lindante con Extremadura. De dedicación agropecuaria como otros municipios de la comarca, tiene un contingente de población muy reducido, el menor de la provincia (medio centenar de habitantes), que se ha mantenido con una pequeña disminución en las cuatro últimas décadas. Su casco urbano ha permanecido asimismo sin variaciones, estructurado a modo de aldea sobre la travesía de la carretera y el eje perpendicular a esta de la calle Real, en la que se alinean el Ayuntamiento, construido a principios de este siglo, y las principales edificaciones domésticas de la localidad, de interés por su arquitectura popular, configurando un conjunto de apreciable valor ambiental. Este se refuerza con la presencia de la iglesia de San Pedro, al otro lado de la carretera, a la que se adosa el recinto del cementerio, una referencia digna de mención, de propiedad municipal.

**HU-CUE-001****AYUNTAMIENTO****Interés Arquitectónico: 2****NIVEL IV**

PROVINCIA HUELVA  
 COMARCA Sierra de Huelva  
 MUNICIPIO Cumbres de Enmedio  
 REFERENCIA CATASTRAL 2466518QC0126N0001XG

PROTECCIÓN LEY 14/2007 -  
 CAT. PLANEAMIENTO VIGENTE -  
 CAT. PLANEAMIENTO TRAMIT -

-  
 Titularidad  
 Uso Actual  
 Estado de conservación

**Ayuntamiento  
 Administrativo**  
 -

**HU-CUE-002****CEMENTERIO****Interés Arquitectónico: 4****NIVEL II**

PROVINCIA HUELVA  
 COMARCA Sierra de Huelva  
 MUNICIPIO Cumbres de Enmedio  
 REFERENCIA CATASTRAL 2565404QC0126N0001ZG

PROTECCIÓN LEY 14/2007 BCG por Disposición Adicional Sexta  
 CAT. PLANEAMIENTO VIGENTE -  
 CAT. PLANEAMIENTO TRAMIT -

Forma un recinto rectangular que se yuxtapone a la iglesia de San Pedro, principal edificación monumental de la población, y armoniza con el resto del conjunto urbano de la localidad. El acceso al cementerio se produce a través de una verja en un costado de la parroquia, ante la plazoleta que la precede.

Titularidad  
 Uso Actual  
 Estado de conservación

**Ayuntamiento  
 Cementerio**  
 -

**MUNICIPIO****CUMBRES DE SAN BARTOLOMÉ**

Junto al límite con Extremadura, al noroeste de la Sierra de Huelva, es un municipio de tradicional orientación agropecuaria y forestal, con una población que se ha reducido a la mitad de la que tenía hace cuatro décadas. El casco urbano se dispone longitudinalmente en dirección este-oeste sobre el eje de la carretera que lo cruza y en calles paralelas y transversales, señalándose en el extremo occidental el recinto del Castillo medieval (BIC). En la el foco neurálgico de la localidad destaca el Ayuntamiento, edificación principal de interés patrimonial que ha conservado sus rasgos constructivos originales tanto en su exterior como interior, con cerramientos de bóvedas, y que se encuadra en el interesante repertorio local de edificaciones de fines del XIX y principios del XX, de matices modernistas. Otras obras de interés responden a fórmulas más tradicionales, como la antigua Casa Cuartel, o son resultado de actuaciones más modernas, como el grupo escolar y sus viviendas.

**HU-CUS-001****AYUNTAMIENTO**

PROVINCIA	HUELVA
COMARCA	Sierra de Huelva
MUNICIPIO	Cumbres de San Bartolomé
REFERENCIA CATASTRAL	8070607PC9187S0001MZ
PROTECCIÓN LEY 14/2007	BCG por Disposición Adicional Sexta
CAT. PLANEAMIENTO VIGENTE	Protección Integral Grado 1
CAT. PLANEAMIENTO TRAMIT	-

**Interés Arquitectónico: 4****NIVEL I**

Edificación de presencia representativa y cuidada arquitectura en la plaza central de la población, construida en 1904 y que ha conservado de manera excepcional la fisonomía intacta de su obra original. Requiere intervenciones ante todo de restauración y de adaptación a los usos actuales. Ver Ficha.

Titularidad  
Uso Actual  
Estado de conservación

**Ayuntamiento  
Administrativo  
Degradado**

**HU-CUS-002****CASTILLO-FORTALEZA**

PROVINCIA	HUELVA
COMARCA	Sierra de Huelva
MUNICIPIO	Cumbres de San Bartolomé
REFERENCIA CATASTRAL	7971718PC9177S0001LJ
PROTECCIÓN LEY 14/2007	Bien de Interés Cultural (BIC) inscrito
CAT. PLANEAMIENTO VIGENTE	-
CAT. PLANEAMIENTO TRAMIT	-

**Interés Arquitectónico: 5****NIVEL II**

Inserto en el casco urbano, es de planta rectangular irregular, con varias torres y portada de arco apuntado, obra de notable interés de fines del s. XIII del sistema defensivo del reino de Sevilla. Restaurado y usado para actos públicos y plaza de toros. En Inventario COPT 1988 y Guía Digital IAPH.

Titularidad  
Uso Actual  
Estado de conservación

**Ayuntamiento  
Cultural  
-**

**HU-CUS-003****CORRAL DEL CONCEJO**

PROVINCIA	HUELVA
COMARCA	Sierra de Huelva
MUNICIPIO	Cumbres de San Bartolomé
REFERENCIA CATASTRAL	8071204PC9187S0001IZ
PROTECCIÓN LEY 14/2007	-
CAT. PLANEAMIENTO VIGENTE	-
CAT. PLANEAMIENTO TRAMIT	-

**Interés Arquitectónico: 2****NIVEL IV**

-  
Titularidad  
Uso Actual  
Estado de conservación

**Ayuntamiento  
Cultural  
-**

**HU-CUS-004****ANTIGUO GRUPO ESCOLAR Y CASAS DE MAESTROS****Interés Arquitectónico: 3****NIVEL II**

PROVINCIA HUELVA  
 COMARCA Sierra de Huelva  
 MUNICIPIO Cumbres de San Bartolomé  
 REFERENCIA CATASTRAL 8570301PC9187S0001OZ

PROTECCIÓN LEY 14/2007 Sin protección  
 CAT. PLANEAMIENTO VIGENTE -  
 CAT. PLANEAMIENTO TRAMIT -

Interesante conjunto construido hacia 1954-1955 a la entrada de la población, formado por 4 módulos de una altura en planta escalonada para escuelas, hoy sin uso, y 4 casas adosadas de dos alturas para maestros, que en la actualidad se están rehabilitando para viviendas sociales.

Titularidad  
 Uso Actual  
 Estado de conservación

**Ayuntamiento**  
**En desuso**

-

**HU-CUS-005****ANTIGUA CASA CUARTEL DE LA GUARDIA CIVIL****Interés Arquitectónico: 3****NIVEL II**

PROVINCIA HUELVA  
 COMARCA Sierra de Huelva  
 MUNICIPIO Cumbres de San Bartolomé  
 REFERENCIA CATASTRAL 8570104PC9187S0001TZ

PROTECCIÓN LEY 14/2007 Sin protección  
 CAT. PLANEAMIENTO VIGENTE -  
 CAT. PLANEAMIENTO TRAMIT -

Casa de arquitectura tradicional y apreciable envergadura al este del casco donde se alojó la Guardia Civil, con un potente cuerpo de fachada de dos alturas. Tiene intervención del arquitecto municipal Ismael González Suero. Actualmente se está ejecutando su rehabilitación para hotel rural.

Titularidad  
 Uso Actual  
 Estado de conservación

**Ayuntamiento**  
**En desuso**

-

**HU-CUS-006****CEMENTERIO MUNICIPAL****Interés Arquitectónico: 3****NIVEL II**

PROVINCIA HUELVA  
 COMARCA Sierra de Huelva  
 MUNICIPIO Cumbres de San Bartolomé  
 REFERENCIA CATASTRAL 000500100PC91F0001ST

PROTECCIÓN LEY 14/2007 Sin protección  
 CAT. PLANEAMIENTO VIGENTE -  
 CAT. PLANEAMIENTO TRAMIT -

Compone un recinto rectangular al este de la población, junto a la carretera, con elegante portada de ladrillo en limpio y frontón recto, que parece obra de fines del s. XIX o primer tercio del XX, con la capilla situada a eje desde la entrada. Lugar de paseo de los vecinos, incluye un mirador muy atractivo.

Titularidad  
 Uso Actual  
 Estado de conservación

**Ayuntamiento**  
**Cementerio**

-

**MUNICIPIO****CUMBRES MAYORES**

Municipio septentrional de la Sierra de Huelva, junto a Extremadura, que ejerce como cabecera de la franja noroccidental de "las Cumbres", vinculado a las actividades agroganaderas y la industria cárnica. Su población, en todo caso, manifiesta un notable descenso desde la década de 1980. El casco urbano se abre en abanico en largas calles que descienden desde la parte alta, la zona más antigua, de trazado más irregular y un caserío tradicional, a partir del promontorio con el Castillo (BIC) y la Plaza de Toros, valiosas referencias de interés patrimonial. En su descenso se hallan los significativos edificios del Ayuntamiento, en una casona que ha preservado interiores abovedados, y el antiguo Cine, obra del XX de propiedad municipal, en precario estado, en la plaza flanqueada por el Centro Multifuncional y el Mercado. Hacia el llano se cuentan diversas edificaciones de fines del XIX y principios del XX, en un entorno mucho más renovado y con ensanches de urbanización reciente.

**HU-CUY-001****AYUNTAMIENTO**

PROVINCIA	HUELVA
COMARCA	Sierra de Huelva
MUNICIPIO	Cumbres Mayores
REFERENCIA CATASTRAL	6555712QC0165N0001EF
PROTECCIÓN LEY 14/2007	Sin protección
CAT. PLANEAMIENTO VIGENTE	-
CAT. PLANEAMIENTO TRAMIT	-

**Interés Arquitectónico: 4****NIVEL I**

Edificio de porte representativo levantado en 1902, de planta rectangular, dos alturas y cubiertas de teja que preside una plaza recoleta entre el núcleo más antiguo y los ensanches del casco urbano. Necesitado de actuaciones de acondicionamiento y mejora para las necesidades actuales. Ver Ficha.

Titularidad  
Uso Actual  
Estado de conservación

**Ayuntamiento  
Administrativo  
Degradado**

**HU-CUY-002****MERCADO DE ABASTOS MUNICIPAL**

PROVINCIA	HUELVA
COMARCA	Sierra de Huelva
MUNICIPIO	Cumbres Mayores
REFERENCIA CATASTRAL	6654104QC0165S0001DX
PROTECCIÓN LEY 14/2007	-
CAT. PLANEAMIENTO VIGENTE	-
CAT. PLANEAMIENTO TRAMIT	-

**Interés Arquitectónico: 2****NIVEL IV**

-

Titularidad  
Uso Actual  
Estado de conservación

**Ayuntamiento  
Comercial**

-

**HU-CUY-003****CENTRO MULTIFUNCIONAL**

PROVINCIA	HUELVA
COMARCA	Sierra de Huelva
MUNICIPIO	Cumbres Mayores
REFERENCIA CATASTRAL	6654105QC0165S0001XX
PROTECCIÓN LEY 14/2007	-
CAT. PLANEAMIENTO VIGENTE	-
CAT. PLANEAMIENTO TRAMIT	-

**Interés Arquitectónico: 2****NIVEL IV**

-

Titularidad  
Uso Actual  
Estado de conservación

**Ayuntamiento  
Polivalente**

-

**HU-CUY-004****ANTIGUO CINE CAPITOL**

PROVINCIA HUELVA  
 COMARCA Sierra de Huelva  
 MUNICIPIO Cumbres Mayores  
 REFERENCIA CATASTRAL 6754101QC0165S0001QX

PROTECCIÓN LEY 14/2007 Sin protección  
 CAT. PLANEAMIENTO VIGENTE -  
 CAT. PLANEAMIENTO TRAMIT -

**Interés Arquitectónico: 4****NIVEL II**

De notable volumen y planta rectangular en la plaza del mercado y otros inmuebles municipales, es un edificio de interés de arquitectura racionalista con proyecto para cinematógrafo de 1955. Sin uso y muy deteriorado en el presente, urge una pronta intervención para su recuperación y utilidad. No adecuado para uso Nivel I.

Titularidad  
 Uso Actual  
 Estado de conservación

**Ayuntamiento  
 En desuso  
 Muy degradado**

**HU-CUY-005****PLAZA DE TOROS**

PROVINCIA HUELVA  
 COMARCA Sierra de Huelva  
 MUNICIPIO Cumbres Mayores  
 REFERENCIA CATASTRAL 6657858QC0165N0001HF

PROTECCIÓN LEY 14/2007 BCG por Disposición Adicional Sexta  
 CAT. PLANEAMIENTO VIGENTE -  
 CAT. PLANEAMIENTO TRAMIT -

**Interés Arquitectónico: 4****NIVEL II**

Original y notable coso taurino de planta rectangular irregular y ángulos redondeados, adosada a los muros del Castillo y muy cerca de la parroquia. Es una obra de rústica construcción popular de interés, con graderíos y burladeros de mampostería. En Inventario COPT 1988 y Guía Digital IAPH.

Titularidad  
 Uso Actual  
 Estado de conservación

**Ayuntamiento  
 De ocio / espectáculo  
 -**

**HU-CUY-006****CASTILLO DE SANCHO IV EL BRAVO**

PROVINCIA HUELVA  
 COMARCA Sierra de Huelva  
 MUNICIPIO Cumbres Mayores  
 REFERENCIA CATASTRAL 6657801QC0165N0001YF

PROTECCIÓN LEY 14/2007 Bien de Interés Cultural (BIC) inscrito  
 CAT. PLANEAMIENTO VIGENTE -  
 CAT. PLANEAMIENTO TRAMIT -

**Interés Arquitectónico: 5****NIVEL II**

En la elevación que domina el casco urbano, es una de las fortalezas más extensas y mejor conservadas de la provincia y de la región, construcción de fines del s. XIII con importantes reformas del XV que formó parte del sistema defensivo de la Banda Gallega. En Inventario COPT 1988 y Guía Digital IAPH.

Titularidad  
 Uso Actual  
 Estado de conservación

**Ayuntamiento  
 Cultural  
 -**

**HU-CUY-007****CASA EN CALLE HERMANOS PINZÓN**

PROVINCIA HUELVA  
 COMARCA Sierra de Huelva  
 MUNICIPIO Cumbres Mayores  
 REFERENCIA CATASTRAL 6653239QC0165S0001HX

PROTECCIÓN LEY 14/2007 -  
 CAT. PLANEAMIENTO VIGENTE -  
 CAT. PLANEAMIENTO TRAMIT -

**Interés Arquitectónico: 3****NIVEL II**

Edificio de sencilla arquitectura popular serrana, de dos plantas y cubiertas de teja sobre una parcela irregular que penetra en la manzana, en un área de calles angostas al sur del casco urbano. La fachada se decora con bandas y molduras de disposición geométrica. Sin potencialidad para uso Nivel I.

Titularidad  
 Uso Actual  
 Estado de conservación

**Ayuntamiento  
 En desuso  
 -**

**HU-CUY-008****CÁMARA AGRARIA Y CORREOS****Interés Arquitectónico: 2****NIVEL IV**

PROVINCIA HUELVA  
 COMARCA Sierra de Huelva  
 MUNICIPIO Cumbres Mayores  
 REFERENCIA CATASTRAL 6853003QC0165S0001WX

PROTECCIÓN LEY 14/2007 -  
 CAT. PLANEAMIENTO VIGENTE -  
 CAT. PLANEAMIENTO TRAMIT -

-  
 Titularidad  
 Uso Actual  
 Estado de conservación

**Ayuntamiento  
 Servicios**

-

**HU-CUY-009****CEMENTERIO MUNICIPAL****Interés Arquitectónico: 2****NIVEL IV**

PROVINCIA HUELVA  
 COMARCA Sierra de Huelva  
 MUNICIPIO Cumbres Mayores  
 REFERENCIA CATASTRAL 001700200QC01F0001BR

PROTECCIÓN LEY 14/2007 -  
 CAT. PLANEAMIENTO VIGENTE -  
 CAT. PLANEAMIENTO TRAMIT -

-  
 Titularidad  
 Uso Actual  
 Estado de conservación

**Ayuntamiento  
 Cementerio**

-

**MUNICIPIO**

EL ALMENDRO

Municipio del Andévalo occidental de base agropecuaria, una vez desaparecida la actividad minera, que tuvo importancia en el pasado y dio lugar al poblado de La Isabel. En las últimas cuatro décadas, su población se ha mantenido, reflejando si acaso un mínimo descenso. El núcleo urbano de El Almendro, que en el presente se yuxtapone al de Villanueva de los Castillejos sin solución de continuidad debido al crecimiento reciente, presenta un trazado de largas calles paralelas con el ensanche de la plaza de la Constitución, donde se agrupan los edificios públicos civiles más interesantes y representativos: el Ayuntamiento, en una construcción de líneas tradicionales, y el antiguo pósito, en la actualidad local de funciones varias, una edificación histórica bastante alterada; en la periferia resaltan asimismo diversas piezas que son testimonio de las tradiciones y la cultura popular, como molinos de viento harineros y un lavadero, así como una ermita en la antigua aldea minera de La Isabel.

**HU-ALM-001****AYUNTAMIENTO**

PROVINCIA HUELVA  
 COMARCA El Andévalo  
 MUNICIPIO El Almendro  
 REFERENCIA CATASTRAL 3028914PB5532N0001OE  
 PROTECCIÓN LEY 14/2007 Sin protección  
 CAT. PLANEAMIENTO VIGENTE -  
 CAT. PLANEAMIENTO TRAMIT -

**Interés Arquitectónico: 3****NIVEL I**

En la calle Grande y plaza de la Constitución, sobre solar rectangular, con un cuerpo inicial de fachada de dos alturas, dos crujías, tejado a dos aguas y un frente de ordenada composición con dos accesos, ventanas y balcones, al que se adosan en la trasera otro cuerpo de obra reciente y un patio. Ver Ficha.

Titularidad  
 Uso Actual  
 Estado de conservación

**Ayuntamiento  
 Administrativo  
 Degradado**

**HU-ALM-002****CONSULTORIO, CÁMARA AGRARIA**

PROVINCIA HUELVA  
 COMARCA El Andévalo  
 MUNICIPIO El Almendro  
 REFERENCIA CATASTRAL 3027616PB5532N0001PE  
 PROTECCIÓN LEY 14/2007 BCG por Disposición Adicional Sexta  
 CAT. PLANEAMIENTO VIGENTE Grado III Protección Ambiental (C-2)  
 CAT. PLANEAMIENTO TRAMIT Protección Parcial B (PU-01)

**Interés Arquitectónico: 4****NIVEL I**

Antiguo pósito o granero del común, es una edificación de planta rectangular, una altura y tejado a cuatro aguas, en la esquina de la calle Grande y plaza de la Constitución. De fines del XVIII y con sencilla portada barroca, una crujía de fachada y dos naves divididas por arcos sobre pilares, la obra original está muy alterada. Ver Ficha.

Titularidad  
 Uso Actual  
 Estado de conservación

**Ayuntamiento  
 Polivalente  
 Degradado**

**HU-ALM-003****FUENTE-LAVADERO**

PROVINCIA HUELVA  
 COMARCA El Andévalo  
 MUNICIPIO El Almendro  
 REFERENCIA CATASTRAL 3131307PB5533S0001PT  
 PROTECCIÓN LEY 14/2007 Sin protección  
 CAT. PLANEAMIENTO VIGENTE -  
 CAT. PLANEAMIENTO TRAMIT -

**Interés Arquitectónico: 3****NIVEL II**

A las afueras en la avenida El Lavadero junto a un área recreativa, es una nave de planta rectangular con vanos de arcos, tejado a dos aguas y las pilas del interior sustituidas por bancos. Construido en 1953 según proyecto Juan Miguel Rodríguez Cordero y rehabilitado en 1995. En Inventario COPT 1988.

Titularidad  
 Uso Actual  
 Estado de conservación

**Ayuntamiento  
 Cultural  
 -**



**HU-ALM-004****MOLINOS EN PARAJE PIE DEL CASTILLO**

PROVINCIA HUELVA  
 COMARCA El Andévalo  
 MUNICIPIO El Almendro  
 REFERENCIA CATASTRAL 21003A024000660001WD

PROTECCIÓN LEY 14/2007 BCG por Disposición Adicional Sexta  
 CAT. PLANEAMIENTO VIGENTE -  
 CAT. PLANEAMIENTO TRAMIT -

**Interés Arquitectónico: 3****NIVEL II**

En un cerro al oeste de la población, estos dos antiguos molinos harineros de viento se levantan como referencia de un parque y mirador. De cuerpo troncocónico y techo vegetal según el modelo tradicional de la comarca, uno alberga un centro de interpretación y el otro conserva su rotor y maquinaria. En Guía Digital IAPH.

Titularidad  
 Uso Actual  
 Estado de conservación

**Ayuntamiento Cultural**

-

**HU-ALM-005****ERMITA DE SAN ANTONIO (LA ISABEL)**

PROVINCIA HUELVA  
 COMARCA El Andévalo  
 MUNICIPIO El Almendro  
 REFERENCIA CATASTRAL 000200600PB45G0001LA

PROTECCIÓN LEY 14/2007 Sin protección  
 CAT. PLANEAMIENTO VIGENTE -  
 CAT. PLANEAMIENTO TRAMIT -

**Interés Arquitectónico: 3****NIVEL II**

En el antiguo poblado minero de La Isabel, a 16 km al norte de El Almendro, se sitúa en el extremo de una de las carteladas de viviendas. Señalada por una espadaña de dos cuerpos, es un sencillo edificio de planta rectangular con cubierta de teja a dos aguas y un patio delantero con muretes.

Titularidad  
 Uso Actual  
 Estado de conservación

**Ayuntamiento Religioso**

-

**MUNICIPIO**

EL CAMPILLO

Municipio situado en el centro de la Cuenca Minera, en el Andévalo oriental, desarrollada sobre todo desde fines en relación con la minería. Con la crisis de la actividad minera, los regadíos de cítricos y los servicios han cobrado un peso considerable en su economía, si bien su población ha disminuido en más de un quinto desde las últimas décadas del siglo XX. Como reflejo de su formación relativamente reciente, el casco urbano de El Campillo presenta una ordenada disposición ortogonal, con algunas áreas de crecimiento hacia el este, pese a su descenso demográfico. El caserío muestra una arquitectura muy renovada, con el Ayuntamiento, de la década de 1970, el Teatro La Atalaya y el Colegio Público como principales edificios públicos civiles, y la iglesia de Santa María de Jesús, de 1924, reformada, como edificación religiosa.

**HU-CAP-001****AYUNTAMIENTO****Interés Arquitectónico: 2****NIVEL IV**

PROVINCIA HUELVA  
 COMARCA Cuenca Minera  
 MUNICIPIO El Campillo  
 REFERENCIA CATASTRAL 9147401QB0794N0001AQ

PROTECCIÓN LEY 14/2007 -  
 CAT. PLANEAMIENTO VIGENTE -  
 CAT. PLANEAMIENTO TRAMIT -

-  
 Titularidad  
 Uso Actual  
 Estado de conservación

**Ayuntamiento  
 Administrativo**  
 -

**HU-CAP-002****TEATRO MUNICIPAL LA ATALAYA****Interés Arquitectónico: 2****NIVEL IV**

PROVINCIA HUELVA  
 COMARCA Cuenca Minera  
 MUNICIPIO El Campillo  
 REFERENCIA CATASTRAL 9247301QB0794N0001XQ

PROTECCIÓN LEY 14/2007 -  
 CAT. PLANEAMIENTO VIGENTE -  
 CAT. PLANEAMIENTO TRAMIT -

-  
 Titularidad  
 Uso Actual  
 Estado de conservación

**Ayuntamiento  
 De ocio / espectáculo**  
 -

**HU-CAP-003****COLEGIO PÚBLICO LA RÁBIDA****Interés Arquitectónico: 2****NIVEL IV**

PROVINCIA HUELVA  
 COMARCA Cuenca Minera  
 MUNICIPIO El Campillo  
 REFERENCIA CATASTRAL 9647701QB0794N0001YQ

PROTECCIÓN LEY 14/2007 -  
 CAT. PLANEAMIENTO VIGENTE -  
 CAT. PLANEAMIENTO TRAMIT -

-  
 Titularidad  
 Uso Actual  
 Estado de conservación

**Ayuntamiento  
 Educativo**  
 -

**MUNICIPIO****EL CERRO DE ANDÉVALO**

Municipio central del Andévalo, al norte de la comarca, sustentado por la explotación forestal y agropecuaria, y de pasado minero, con una población que ha descendido en más de la quinta parte desde la década de 1980. Presenta un núcleo urbano de largas calles paralelas en dirección este-oeste que en buena medida ha mantenido un caserío tradicional, con renovaciones y áreas de expansión reciente al sudoeste. En el foco de la plaza ante la iglesia se concentran varios de los edificios públicos de más interés, de diferentes estilos y épocas, como el Ayuntamiento, el más representativo, al que se yuxtaponen el antiguo pósito, habilitado para museo, y la ermita de la Trinidad, de uso cultural. En los alrededores se hallan la casona de eco modernista del Club Juvenil y el Mercado, con la Biblioteca, unas antiguas escuelas, de uso diverso, y el antiguo Matadero, en ubicación periférica, hoy casa de hermandad, que forman un interesante conjunto de obras de líneas eclécticas de principios del XX.

**HU-CER-001****AYUNTAMIENTO**

PROVINCIA	HUELVA
COMARCA	El Andévalo
MUNICIPIO	El Cerro de Andévalo
REFERENCIA CATASTRAL	1686406PB8718N0001QT
PROTECCIÓN LEY 14/2007	BCG por Disposición Adicional Sexta
CAT. PLANEAMIENTO VIGENTE	Protección Parcial (P-02)
CAT. PLANEAMIENTO TRAMIT	-

**Interés Arquitectónico: 4****NIVEL I**

Edificio en el centro neurálgico de la población y de compleja articulación, resultado de sucesivas obras y reformas en dos cuerpos construidos adyacentes originarios de los ss. XVII-XVIII, correspondiendo el sector de fachada del Ayuntamiento a su reedificación a fines del s. XX. Ver Ficha.

Titularidad  
Uso Actual  
Estado de conservación

**Ayuntamiento  
Administrativo  
Normal estado de conservación**

**HU-CER-002****MUSEO ETNOGRÁFICO**

PROVINCIA	HUELVA
COMARCA	El Andévalo
MUNICIPIO	El Cerro de Andévalo
REFERENCIA CATASTRAL	1686407PB8718N0001PT
PROTECCIÓN LEY 14/2007	BCG por Disposición Adicional Sexta
CAT. PLANEAMIENTO VIGENTE	-
CAT. PLANEAMIENTO TRAMIT	-

**Interés Arquitectónico: 4****NIVEL II**

Edificio adyacente al Ayuntamiento, cuyas oficinas ocupan la planta alta. Obra de interés originaria de fines del s. XVII, sirvió de pósito, alfolí, cárcel y escuelas. Rehabilitado a fines del s. XX, la planta baja, con una retícula de bóvedas sobre arcos y pilares, alberga hoy el museo. En Guía Digital IAPH.

Titularidad  
Uso Actual  
Estado de conservación

**Ayuntamiento  
Cultural  
-**

**HU-CER-003****ERMITA DE LA TRINIDAD**

PROVINCIA	HUELVA
COMARCA	El Andévalo
MUNICIPIO	El Cerro de Andévalo
REFERENCIA CATASTRAL	1686405PB8718N0001GT
PROTECCIÓN LEY 14/2007	BCG por Disposición Adicional Sexta
CAT. PLANEAMIENTO VIGENTE	-
CAT. PLANEAMIENTO TRAMIT	-

**Interés Arquitectónico: 4****NIVEL II**

Junto al Ayuntamiento y enfrente de la parroquia, esta antigua ermita se construyó hacia 1640 y amplió en 1730. Es de planta rectangular, con portada clásica de ladrillo y capilla mayor con bóveda. Se rehabilitó en 1997 para actividades culturales. En Inventario COPT 1988 y Guía Digital IAPH.

Titularidad  
Uso Actual  
Estado de conservación

**Ayuntamiento  
Cultural  
-**

**HU-CER-004****MERCADO DE ABASTOS Y BIBLIOTECA PÚBLICA MUNICIPAL****Interés Arquitectónico: 3****NIVEL II**

PROVINCIA HUELVA  
 COMARCA El Andévalo  
 MUNICIPIO El Cerro de Andévalo  
 REFERENCIA CATASTRAL 1986758PB8718N0001MT

PROTECCIÓN LEY 14/2007 Sin protección  
 CAT. PLANEAMIENTO VIGENTE -  
 CAT. PLANEAMIENTO TRAMIT -

Edificio en el área del centro urbano, se remite a una obra ecléctica de la década de 1910 proyectada por M. Serrano Mora y reformada en la de 1980 con proyecto de A. López Macías, con el añadido de una planta en la que se inauguró en 2010 la Biblioteca Pública Municipal. En Inventario COPT 1988.

Titularidad  
 Uso Actual  
 Estado de conservación

**Ayuntamiento  
 Polivalente**

**HU-CER-005****ANTIGUO CONSULTORIO****Interés Arquitectónico: 3****NIVEL II**

PROVINCIA HUELVA  
 COMARCA El Andévalo  
 MUNICIPIO El Cerro de Andévalo  
 REFERENCIA CATASTRAL 1587516PB8718N0001ST

PROTECCIÓN LEY 14/2007 Sin protección  
 CAT. PLANEAMIENTO VIGENTE -  
 CAT. PLANEAMIENTO TRAMIT -

En el límite noroeste del casco urbano, presenta una interesante fachada de arquitectura ecléctica con paños de ladrillo visto, obra del primer tercio del s. XX del arquitecto Moisés Serrano Mora. En origen fue escuela de niñas y más tarde biblioteca y posteriormente consultorio. En la actualidad está sin uso.

Titularidad  
 Uso Actual  
 Estado de conservación

**Ayuntamiento  
 En desuso**

**HU-CER-006****CLUB JUVENIL****Interés Arquitectónico: 3****NIVEL I**

PROVINCIA HUELVA  
 COMARCA El Andévalo  
 MUNICIPIO El Cerro de Andévalo  
 REFERENCIA CATASTRAL 1886411PB8718N0001ET

PROTECCIÓN LEY 14/2007 BCG por Disposición Adicional Sexta  
 CAT. PLANEAMIENTO VIGENTE Protección Parcial (P-07)  
 CAT. PLANEAMIENTO TRAMIT -

Edificio en esquina de estilo modernista en una de las calles principales en las inmediaciones del centro urbano; construido en 1922, fue casino y sirvió después diversas funciones, como Biblioteca Pública, hasta su rehabilitación integral en 2012 para Club Juvenil o Casa de la Juventud. Ver Ficha.

Titularidad  
 Uso Actual  
 Estado de conservación

**Cesión de uso  
 Sociocultural  
 Normal estado de conservación**

**HU-CER-007****CASA HERMANDAD SAN BENITO, ANTIGUO MATADERO****Interés Arquitectónico: 2****NIVEL IV**

PROVINCIA HUELVA  
 COMARCA El Andévalo  
 MUNICIPIO El Cerro de Andévalo  
 REFERENCIA CATASTRAL 001700700PB87G0001LG

PROTECCIÓN LEY 14/2007 -  
 CAT. PLANEAMIENTO VIGENTE -  
 CAT. PLANEAMIENTO TRAMIT -

-

Titularidad  
 Uso Actual  
 Estado de conservación

**Ayuntamiento  
 Cultural**

**HU-CER-008****CEMENTERIO MUNICIPAL****Interés Arquitectónico: 3****NIVEL II**

PROVINCIA HUELVA  
 COMARCA El Andévalo  
 MUNICIPIO El Cerro de Andévalo  
 REFERENCIA CATASTRAL 001700400PB87G0001GG

PROTECCIÓN LEY 14/2007 Sin protección  
 CAT. PLANEAMIENTO VIGENTE -  
 CAT. PLANEAMIENTO TRAMIT -

A las afueras al sudoeste del núcleo y junto a la ermita de la Virgen de los Dolores, obra restaurada de tradición medieval, delimita un recinto rectangular con portada neoclásica de arco de medio punto, pilastras, entablamento y frontón recto, de la segunda mitad del s. XIX.

Titularidad  
 Uso Actual  
 Estado de conservación

**Ayuntamiento  
 Cementerio**

-

**HU-CER-009****CEMENTERIO (MONTES DE SAN BENITO)****Interés Arquitectónico: 2****NIVEL IV**

PROVINCIA HUELVA  
 COMARCA El Andévalo  
 MUNICIPIO El Cerro de Andévalo  
 REFERENCIA CATASTRAL 000100100PB77A0001GE

PROTECCIÓN LEY 14/2007 -  
 CAT. PLANEAMIENTO VIGENTE -  
 CAT. PLANEAMIENTO TRAMIT -

-

Titularidad  
 Uso Actual  
 Estado de conservación

**Ayuntamiento  
 Cementerio**

-

**MUNICIPIO**

EL GRANADO

En el Andévalo occidental, es un municipio de base agropecuaria que hasta la segunda mitad del XX tuvo una notable actividad minera, de la que ha quedado el testigo del Puerto de la Laja, poblado con un monumental embarcadero de minerales en el río Guadiana inscrito en el CGPHA como Lugar de Interés Industrial. Su población ha contraído en las cuatro últimas décadas, con un descenso del 15 %. El casco urbano denota una estructura lineal en torno al eje de la calle principal en la que se ubica el Ayuntamiento, la obra pública civil más representativa, cerca de la parroquia. En el sector más antiguo predomina la arquitectura tradicional muy renovada, rodeado de zonas de crecimiento de fines del XX. Entre los edificios de interés se cuentan además obras repartidas por la periferia, como unas casas de maestros, dos antiguos molinos harineros de viento, como seña de identidad de la cultura tradicional del Andévalo, y un antiguo lavadero, habilitado como espacio expositivo sobre la minería.

**HU-GRO-001****AYUNTAMIENTO**

PROVINCIA	HUELVA
COMARCA	El Andévalo
MUNICIPIO	El Granado
REFERENCIA CATASTRAL	0040704PB4504S0001ZZ
PROTECCIÓN LEY 14/2007	Sin protección
CAT. PLANEAMIENTO VIGENTE	-
CAT. PLANEAMIENTO TRAMIT	-

**Interés Arquitectónico: 3****NIVEL I**

Situado en la calle Plaza, sobre la parcela que ocupaba la antigua Casa Cuartel de la Guardia Civil, el edificio se construye de nueva planta en el año 2002. De dos plantas de altura, define un espacio central en el acceso, retranqueado, en planta baja a modo de zaguán y en planta alta como balcón representativo. Ver Ficha.

Titularidad  
Uso Actual  
Estado de conservación

**Ayuntamiento  
Administrativo  
Normal estado de conservación**

**HU-GRO-002****VIVIENDAS DE MAESTROS**

PROVINCIA	HUELVA
COMARCA	El Andévalo
MUNICIPIO	El Granado
REFERENCIA CATASTRAL	0041102PB4504S0001UZ
PROTECCIÓN LEY 14/2007	Sin protección
CAT. PLANEAMIENTO VIGENTE	-
CAT. PLANEAMIENTO TRAMIT	-

**Interés Arquitectónico: 3****NIVEL II**

En la calle Grupos Escolares, al norte de la población, forman dos bloques exentos de planta rectangular, una altura y tejados a cuatro aguas con dos viviendas pareadas cada uno. Obra de la década de 1960, uno de los bloques ha sido rehabilitado para viviendas sociales y el otro permanece sin uso.

Titularidad  
Uso Actual  
Estado de conservación

**Ayuntamiento  
En desuso  
-**

**HU-GRO-003****MUSEO MINERO, LAVADERO MUNICIPAL**

PROVINCIA	HUELVA
COMARCA	El Andévalo
MUNICIPIO	El Granado
REFERENCIA CATASTRAL	21037A012000780000OR
PROTECCIÓN LEY 14/2007	Sin protección
CAT. PLANEAMIENTO VIGENTE	-
CAT. PLANEAMIENTO TRAMIT	-

**Interés Arquitectónico: 3****NIVEL II**

En la periferia al noroeste, es una nave exenta rectangular de una altura, tejado a dos aguas y fachada con vanos de arcos. Idéntico al lavadero de El Almendro y de otros municipios de la provincia, se edificó en 1952 con proyecto de J. M. Rodríguez Cordero. Alberga una muestra sobre la minería de la comarca. En Inventario COPT 1988.

Titularidad  
Uso Actual  
Estado de conservación

**Ayuntamiento  
Cultural  
-**

**HU-GRO-004****MOLINO DE LA SOLANA**

PROVINCIA	HUELVA
COMARCA	El Andévalo
MUNICIPIO	El Granado
REFERENCIA CATASTRAL	21037A016000130001PP
PROTECCIÓN LEY 14/2007	BCG por Disposición Adicional Sexta
CAT. PLANEAMIENTO VIGENTE	-
CAT. PLANEAMIENTO TRAMIT	Protección Integral y Cautelar (I-03, AC-34)

**Interés Arquitectónico: 4****NIVEL II**

En un cerro al norte del núcleo urbano, es un molino harinero de viento documentado desde el s. XVIII. Reconstruido en 1996 y con el interior dotado de su maquinaria, es el centro de un Museo Etnográfico y de Aperos de Labranza al aire libre y de un área recreativa con mirador. En Guía Digital IAPH.

Titularidad  
Uso Actual  
Estado de conservación

**Ayuntamiento Cultural**

-

**HU-GRO-005****CEMENTERIO MUNICIPAL**

PROVINCIA	HUELVA
COMARCA	El Andévalo
MUNICIPIO	El Granado
REFERENCIA CATASTRAL	21037A014000020000OX
PROTECCIÓN LEY 14/2007	Sin protección
CAT. PLANEAMIENTO VIGENTE	-
CAT. PLANEAMIENTO TRAMIT	-

**Interés Arquitectónico: 3****NIVEL II**

En una loma al oeste de la población, delimita un recinto rectangular, con una portada neoclásica de frontón recto en fachada. Con el nombre de San Luis, una inscripción lo titula "cementerio católico" construido por el Ayuntamiento en 1883. Muy ampliado en la década de 1980 y a inicios de este siglo.

Titularidad  
Uso Actual  
Estado de conservación

**Ayuntamiento Cementerio**

-

**HU-GRO-006****MOLINO DEL SANTO**

PROVINCIA	HUELVA
COMARCA	El Andévalo
MUNICIPIO	El Granado
REFERENCIA CATASTRAL	21037A015000220001PE
PROTECCIÓN LEY 14/2007	BCG por Disposición Adicional Sexta
CAT. PLANEAMIENTO VIGENTE	-
CAT. PLANEAMIENTO TRAMIT	Protección Cautelar (AC-33)

**Interés Arquitectónico: 4****NIVEL II**

En el ruedo al sur del casco, es un molino harinero de viento tradicional documentado desde el s. XVIII, rehabilitado en fechas recientes como centro de un área recreativa. De cuerpo troncocónico de unos 4,5 m de altura y techo cónico con rotor y aspas, conserva parte de su maquinaria. En Guía Digital IAPH.

Titularidad  
Uso Actual  
Estado de conservación

**Ayuntamiento Cultural**

-

## MUNICIPIO ENCINASOLA

Municipio de la Sierra de Huelva fronterizo con Portugal y Extremadura, al noroeste de la provincia, vinculado a los aprovechamientos ganaderos, cuya población ha descendido desde los años ochenta hasta cerca de la mitad. Su urbanismo muestra un núcleo originario de trazado compacto e irregular, del que parten los ejes radiales de calles formadas a lo largo de los caminos, articulando un casco urbano en el que predominan las construcciones vernáculas, con ejemplos del XVII-XVIII y casas de hacendados de fines del XIX e inicios del XX. En este entorno destacan, en la Plaza Mayor, el Ayuntamiento, en un inmueble que se remonta a la Edad Moderna, rehabilitado, y, enfrente, la Casa de la Cultura, de interés y líneas similares. En un radio cercano se señalan los restos del Castillo medieval (BIC), las antiguas escuelas, hoy de uso sociocultural, y una interesante almazara tradicional, necesitada de actuación. A las afueras sobresalen los fuertes de San Juan y San Felipe (BIC), del s. XVII.

### HU-ENC-001 AYUNTAMIENTO



PROVINCIA	HUELVA
COMARCA	Sierra de Huelva
MUNICIPIO	Encinasola
REFERENCIA CATASTRAL	6631206PC8263S0001LU
PROTECCIÓN LEY 14/2007	BCG por Disposición Adicional Sexta
CAT. PLANEAMIENTO VIGENTE	Protección Formal Nivel 3
CAT. PLANEAMIENTO TRAMIT	-

Interés Arquitectónico: 4

NIVEL I

En la plaza central de la población, es un histórico edificio de notable presencia representativa, planta trapezoidal, dos alturas y extensa fachada de sencillo orden barroco, rehabilitado a fines del s. XX con intervenciones de los arquitectos S. Romero y de F. Sánchez Navarrete y P. Sierra. Ver Ficha.

Titularidad  
Uso Actual  
Estado de conservación

**Ayuntamiento  
Administrativo  
Normal estado de conservación**

### HU-ENC-002 CASA DE LA CULTURA, AULA DE MÚSICA



PROVINCIA	HUELVA
COMARCA	Sierra de Huelva
MUNICIPIO	Encinasola
REFERENCIA CATASTRAL	6632713PC8263S0001AU
PROTECCIÓN LEY 14/2007	Sin protección
CAT. PLANEAMIENTO VIGENTE	-
CAT. PLANEAMIENTO TRAMIT	-

Interés Arquitectónico: 3

NIVEL I

En una posición destacada en la Plaza Mayor, enfrente del Ayuntamiento, es un edificio originario del s. XVIII de considerable volumen, muy alterado por las reformas y rehabilitado en 2001. Destinado a usos culturales, requiere una importante intervención para su adecuación actual. Ver Ficha.

Titularidad  
Uso Actual  
Estado de conservación

**Ayuntamiento  
Sociocultural  
Muy degradado**

### HU-ENC-003 CENTRO GUADALINFO



PROVINCIA	HUELVA
COMARCA	Sierra de Huelva
MUNICIPIO	Encinasola
REFERENCIA CATASTRAL	6632107PC8263S0001YU
PROTECCIÓN LEY 14/2007	Sin protección
CAT. PLANEAMIENTO VIGENTE	-
CAT. PLANEAMIENTO TRAMIT	-

Interés Arquitectónico: 3

NIVEL I

Antiguo edificio de Escuela Nacional de Niños del primer tercio del s. XX, habilitado para centro Guadalinfo. Es una obra entre medianeras sobre una parcela rectangular alargada. Necesita actuaciones de mejora y de reforma de parte de sus espacios, que se encuentran en mal estado. Ver Ficha.

Titularidad  
Uso Actual  
Estado de conservación

**Ayuntamiento  
Sociocultural  
Degradado**



**HU-ENC-004****MOLINO DEL FRANCÉS****Interés Arquitectónico: 4****NIVEL II**

PROVINCIA HUELVA  
 COMARCA Sierra de Huelva  
 MUNICIPIO Encinasola  
 REFERENCIA CATASTRAL 6632307PC8263S0001FU

PROTECCIÓN LEY 14/2007 Sin protección  
 CAT. PLANEAMIENTO VIGENTE -  
 CAT. PLANEAMIENTO TRAMIT -

En una de las principales calles se ubica esta antigua almazara cuya obra se remonta a 1848, de una planta con molino de sangre y prensa de torre, cuyo bloque se alza a un costado. Intervenido en 2003, el Ayuntamiento tiene especial interés en su recuperación por razones históricas y etnológicas.

Titularidad  
 Uso Actual  
 Estado de conservación

**Ayuntamiento Cultural**

-

**HU-ENC-005****CASTILLO DE ENCINASOLA****Interés Arquitectónico: 4****NIVEL II**

PROVINCIA HUELVA  
 COMARCA Sierra de Huelva  
 MUNICIPIO Encinasola  
 REFERENCIA CATASTRAL 6432517PC8263S0001OU

PROTECCIÓN LEY 14/2007 Bien de Interés Cultural (BIC) inscrito  
 CAT. PLANEAMIENTO VIGENTE -  
 CAT. PLANEAMIENTO TRAMIT -

Intercalados en medio del caserío en la parte más alta y antigua del casco se encuentran los restos del castillo construido a fines del s. XIII y reformado en el XV como parte del sistema defensivo con la frontera de Portugal. Destaca en especial el bloque de la torre del homenaje. En Guía Digital IAPH.

Titularidad  
 Uso Actual  
 Estado de conservación

**Ayuntamiento Cultural**

-

**HU-ENC-006****COLEGIO PÚBLICO RUFINO BLANCO****Interés Arquitectónico: 2****NIVEL IV**

PROVINCIA HUELVA  
 COMARCA Sierra de Huelva  
 MUNICIPIO Encinasola  
 REFERENCIA CATASTRAL 6933937PC8263S0001QU

PROTECCIÓN LEY 14/2007 -  
 CAT. PLANEAMIENTO VIGENTE -  
 CAT. PLANEAMIENTO TRAMIT -

-

Titularidad  
 Uso Actual  
 Estado de conservación

**Ayuntamiento Educativo**

-

**HU-ENC-007****FUERTE DE SAN FELIPE****Interés Arquitectónico: 5****NIVEL II**

PROVINCIA HUELVA  
 COMARCA Sierra de Huelva  
 MUNICIPIO Encinasola  
 REFERENCIA CATASTRAL 21031A002003620000IQ

PROTECCIÓN LEY 14/2007 Bien de Interés Cultural (BIC) inscrito  
 CAT. PLANEAMIENTO VIGENTE -  
 CAT. PLANEAMIENTO TRAMIT -

Torreón defensivo de planta circular que se eleva a la afueras al sudeste del núcleo urbano, proyectado por el ingeniero Rafael de Médicis en 1645 para guarnecer uno de los flancos de la población, dentro del sistema militar de la frontera con Portugal. Restaurado. En Guía Digital IAPH.

Titularidad  
 Uso Actual  
 Estado de conservación

**Ayuntamiento Cultural**

-

**HU-ENC-008****BIBLIOTECA MUNICIPAL Y CENTRO SOCIAL****Interés Arquitectónico: 2****NIVEL IV**

PROVINCIA HUELVA  
 COMARCA Sierra de Huelva  
 MUNICIPIO Encinasola  
 REFERENCIA CATASTRAL 6933936PC8263S0001GU

PROTECCIÓN LEY 14/2007 -  
 CAT. PLANEAMIENTO VIGENTE -  
 CAT. PLANEAMIENTO TRAMIT -

-  
 Titularidad  
 Uso Actual  
 Estado de conservación

**Ayuntamiento  
 Sociocultural**

-

**HU-ENC-009****FUERTE DE SAN JUAN****Interés Arquitectónico: 5****NIVEL II**

PROVINCIA HUELVA  
 COMARCA Sierra de Huelva  
 MUNICIPIO Encinasola  
 REFERENCIA CATASTRAL 6235713PC8263N0001SX

PROTECCIÓN LEY 14/2007 Bien de Interés Cultural (BIC) inscrito  
 CAT. PLANEAMIENTO VIGENTE -  
 CAT. PLANEAMIENTO TRAMIT -

En una colina en posición avanzada al noroeste de recinto urbano se levanta el torreón troncocónico rodeado de un baluarte en estrella de esta fortificación proyectada a mediados del s. XVII por el ingeniero Rafael de Médicis, restaurada para uso cultural. En Inventario COPT 1988 y Guía Digital IAPH.

Titularidad  
 Uso Actual  
 Estado de conservación

**Ayuntamiento  
 Cultural**

-

**HU-ENC-010****CEMENTERIO MUNICIPAL****Interés Arquitectónico: 2****NIVEL IV**

PROVINCIA HUELVA  
 COMARCA Sierra de Huelva  
 MUNICIPIO Encinasola  
 REFERENCIA CATASTRAL 21031A002001130000IO

PROTECCIÓN LEY 14/2007 -  
 CAT. PLANEAMIENTO VIGENTE -  
 CAT. PLANEAMIENTO TRAMIT -

-  
 Titularidad  
 Uso Actual  
 Estado de conservación

**Ayuntamiento  
 Cementerio**

-

**MUNICIPIO****ESCACENA DEL CAMPO**

En las fértiles tierras del Campo de Tejada al este de la provincia, en la unidad territorial Aljarafe-Condado-Marismas, este municipio de vocación agrícola, ligado a los cultivos de sembradura, el olivar y el viñedo, ha mantenido su población en los últimos cuarenta años. Muestra un recinto urbano de disposición longitudinal como "localidad caminera", carente de grandes espacios públicos centrales, muy renovado y transformado en sus elementos tradicionales y con una notable expansión al oeste y al sur del casco. Los edificios más señalados, la iglesia del Salvador y el Ayuntamiento, la principal y más representativa edificación civil de la localidad, de líneas tradicionales, se ubican en el centro del casco en un ensanche de la vía principal. En un radio progresivamente más alejado hasta las afueras se reparten diversos edificios dotacionales y por lo general más recientes, desde centros culturales y docentes, al mercado de abastos, el cementerio y una antigua estación de ferrocarril.

**HU-ESC-001****AYUNTAMIENTO**

PROVINCIA	HUELVA
COMARCA	El Condado
MUNICIPIO	Escacena del Campo
REFERENCIA CATASTRAL	1238015QB3413N0001ZL
PROTECCIÓN LEY 14/2007	Sin protección
CAT. PLANEAMIENTO VIGENTE	-
CAT. PLANEAMIENTO TRAMIT	-

**Interés Arquitectónico: 3****NIVEL I**

En la plaza de Andalucía, centro de la población, es un edificio de vistosa fachada regionalista con una elaborada torre de reloj y campanario sobre la entrada, molduras y cornisas de ladrillo en limpio y azulejería decorativa. Levantado en 1944, muy reformado en 1984-87 y ampliado en 2006. Ver Ficha.

Titularidad  
Uso Actual  
Estado de conservación

**Ayuntamiento  
Administrativo  
Degradado**

**HU-ESC-002****BIBLIOTECA PÚBLICA MUNICIPAL, TALLERES**

PROVINCIA	HUELVA
COMARCA	El Condado
MUNICIPIO	Escacena del Campo
REFERENCIA CATASTRAL	1238014QB3413N0001SL
PROTECCIÓN LEY 14/2007	Sin protección
CAT. PLANEAMIENTO VIGENTE	-
CAT. PLANEAMIENTO TRAMIT	-

**Interés Arquitectónico: 3****NIVEL II**

Edificación de vivienda en origen reformada según proyecto de 1983, se atiene a las pautas de la arquitectura tradicional local. Alberga la Biblioteca, locales para asociaciones, radio municipal, correos, taller de empleo y servicios diversos. Colindante con el Ayuntamiento, se emplea como pieza auxiliar del mismo.

Titularidad  
Uso Actual  
Estado de conservación

**Ayuntamiento  
Polivalente**

**HU-ESC-003****GUARDERÍA**

PROVINCIA	HUELVA
COMARCA	El Condado
MUNICIPIO	Escacena del Campo
REFERENCIA CATASTRAL	1237001QB3413N0001OL
PROTECCIÓN LEY 14/2007	Sin protección
CAT. PLANEAMIENTO VIGENTE	-
CAT. PLANEAMIENTO TRAMIT	-

**Interés Arquitectónico: 3****NIVEL II**

Situado en la calle peatonal Santo Cristo 9, el edificio construye la esquina con la calle Rey Juan Carlos I. Según catastro data de 1975. El edificio se ocupó en origen por las antiguas escuelas, de dos plantas de altura, en el volumen destaca el único tipo de hueco repetido en ambas plantas.

Titularidad  
Uso Actual  
Estado de conservación

**Ayuntamiento  
Educativo**

**HU-ESC-004****MERCADO DE ABASTOS****Interés Arquitectónico: 3****NIVEL II**

PROVINCIA HUELVA  
 COMARCA El Condado  
 MUNICIPIO Escacena del Campo  
 REFERENCIA CATASTRAL 1037909QB3413N0001KL

PROTECCIÓN LEY 14/2007 Sin protección  
 CAT. PLANEAMIENTO VIGENTE -  
 CAT. PLANEAMIENTO TRAMIT -

Según proyecto de nueva planta de 1977-1978, se plantea como un pasaje peatonal entre dos calles, Los Colegios y Sargento López, que atraviesa una manzana. Interiamente contiene hileras de puestos adosados a medianeras y entrada de luz sobre los puestos mediante una fila alta de ventanas.

Titularidad  
 Uso Actual  
 Estado de conservación

**Ayuntamiento Comercial****HU-ESC-005****COLEGIO VIRGEN DE LUNA****Interés Arquitectónico: 3****NIVEL II**

PROVINCIA HUELVA  
 COMARCA El Condado  
 MUNICIPIO Escacena del Campo  
 REFERENCIA CATASTRAL 0936306QB3403N0001GG

PROTECCIÓN LEY 14/2007 Sin protección  
 CAT. PLANEAMIENTO VIGENTE -  
 CAT. PLANEAMIENTO TRAMIT -

En la calle Los Colegios, es un edificio levantado en la década de 1980; consta de un cuerpo inicial de dos módulos de dos alturas con una pieza de unión donde se sitúa la entrada. En los primeros años de este siglo se ha prolongado con una ampliación de arquitectura de estilo moderno.

Titularidad  
 Uso Actual  
 Estado de conservación

**Ayuntamiento Educativo****HU-ESC-006****CEMENTERIO DE LA SANTÍSIMA TRINIDAD****Interés Arquitectónico: 3****NIVEL II**

PROVINCIA HUELVA  
 COMARCA El Condado  
 MUNICIPIO Escacena del Campo  
 REFERENCIA CATASTRAL 001100100QB34C0001RS

PROTECCIÓN LEY 14/2007 BCG por Disposición Adicional Sexta  
 CAT. PLANEAMIENTO VIGENTE -  
 CAT. PLANEAMIENTO TRAMIT -

Al oeste del casco urbano, es de planta trapezoidal. De interés por su imagen de conjunto, se adosa a la ermita de la Trinidad, con portada bajo remate de azulejo votivo y frontón. Con datos desde 1859, se reformó en 1954 y 1978. Tiene un paseo central y un panteón de 1920. En Guía Digital IAPH.

Titularidad  
 Uso Actual  
 Estado de conservación

**Ayuntamiento Cementerio****HU-ESC-007****ESTACIÓN DE FERROCARRIL DE ESCACENA DEL CAMPO****Interés Arquitectónico: 3****NIVEL II**

PROVINCIA HUELVA  
 COMARCA El Condado  
 MUNICIPIO Escacena del Campo  
 REFERENCIA CATASTRAL 21032A020001900000SX

PROTECCIÓN LEY 14/2007 BCG por Disposición Adicional Sexta  
 CAT. PLANEAMIENTO VIGENTE -  
 CAT. PLANEAMIENTO TRAMIT -

Inaugurada en 1880, es un interesante edificio neomudéjar en fábrica de ladrillo visto, de planta rectangular y una altura, según el modelo de los ingenieros J. Font y P. Soto proyectado para las estaciones y apeaderos de la primitiva línea férrea Sevilla-Huelva. En cesión al Ayuntamiento por parte de Adif para su uso cultural y turístico.

Titularidad  
 Uso Actual  
 Estado de conservación

**Cesión de uso Servicios**

## MUNICIPIO FUENTEHERIDOS

En la cara norte del tramo central de la Sierra de Huelva, en el de mayor altitud, es un municipio basado tradicionalmente en las actividades forestales y agropecuarias, en el que han cobrado importancia el turismo, la segunda residencia y servicios vinculados. Desde la década de 1980 su población se ha mantenido, incluso con un leve repunte. Su casco histórico consta de un denso núcleo de formación orgánica, con un trazado de calles empedradas y construcciones populares bien conservadas que ha sido inscrito como Conjunto Histórico (BIC), prolongado en un sector de crecimiento más reciente a partir de la plaza del Coso. En este conjunto se hallan el Ayuntamiento, en un inmueble de tipo tradicional susceptible de reformas, y el Museo, junto a la iglesia y que obedece ya a una obra contemporánea. También se señalan por su interés ambiental y patrimonial, en la periferia y las afueras, los recintos de la Plaza de Toros y el Cementerio, y la edificación de La Capellanía, de uso hostelero.

### HU-FUE-001 AYUNTAMIENTO



PROVINCIA HUELVA  
COMARCA Sierra de Huelva  
MUNICIPIO Fuenteheridos  
REFERENCIA CATASTRAL 5879318QB0957N0001WM  
PROTECCIÓN LEY 14/2007 Sin protección  
CAT. PLANEAMIENTO VIGENTE -  
CAT. PLANEAMIENTO TRAMIT -

Interés Arquitectónico: 3

NIVEL I

Sencillo edificio construido en 1994-1999 en las inmediaciones de la plaza del Coso, centro de la población y del Conjunto Histórico. De sencilla arquitectura tradicional, dos plantas y cubiertas de teja, podría ser objeto de alguna actuación de mejora y acondicionamiento. Ver Ficha.

Titularidad  
Uso Actual  
Estado de conservación

**Ayuntamiento  
Administrativo**  
**Normal estado de conservación**

### HU-FUE-002 MUSEO



PROVINCIA HUELVA  
COMARCA Sierra de Huelva  
MUNICIPIO Fuenteheridos  
REFERENCIA CATASTRAL 5779301QB0957N0001XM  
PROTECCIÓN LEY 14/2007 Sin protección  
CAT. PLANEAMIENTO VIGENTE -  
CAT. PLANEAMIENTO TRAMIT -

Interés Arquitectónico: 3

NIVEL II

Moderno edificio en la inmediación de la parroquia, construido en 2013 bajo la dirección del arquitecto Andrés Pascual, sobre una parcela cedida por el Obispado de Huelva, con revisión a los 30 años. Con acceso por un adarve, consta de dos plantas destinadas a museo y sala de exposiciones.

Titularidad  
Uso Actual  
Estado de conservación

**Ayuntamiento  
Cultural**  
-

### HU-FUE-003 PLAZA DE TOROS



PROVINCIA HUELVA  
COMARCA Sierra de Huelva  
MUNICIPIO Fuenteheridos  
REFERENCIA CATASTRAL 5580711QB0958S0001GW  
PROTECCIÓN LEY 14/2007 BCG por Disposición Adicional Sexta  
CAT. PLANEAMIENTO VIGENTE -  
CAT. PLANEAMIENTO TRAMIT Protección Integral

Interés Arquitectónico: 3

NIVEL II

Sencilla obra popular de un ruedo construido en 1884 en mampostería de piedra y fábrica de ladrillo para los huecos, situado en el margen noroeste del casco urbano. De interés etnológico y ambiental, se cuenta entre las notables plazas de toros tradicionales de la Sierra. En Guía Digital IAPH. Sin potencialidad para acoger uso Nivel I.

Titularidad  
Uso Actual  
Estado de conservación

**Cesión de uso  
En desuso**  
-

**HU-FUE-004****CONSULTORIO MÉDICO, ANTIGUO AYUNTAMIENTO****Interés Arquitectónico: 2****NIVEL IV**

PROVINCIA HUELVA  
 COMARCA Sierra de Huelva  
 MUNICIPIO Fuenteheridos  
 REFERENCIA CATASTRAL 5681704QB0958S0001XW

PROTECCIÓN LEY 14/2007 -  
 CAT. PLANEAMIENTO VIGENTE -  
 CAT. PLANEAMIENTO TRAMIT -

-  
 Titularidad  
 Uso Actual  
 Estado de conservación

**Ayuntamiento**  
**Polivalente**  
 -

**HU-FUE-005****CEMENTERIO MUNICIPAL****Interés Arquitectónico: 4****NIVEL II**

PROVINCIA HUELVA  
 COMARCA Sierra de Huelva  
 MUNICIPIO Fuenteheridos  
 REFERENCIA CATASTRAL 00200100QB09H0001HG

PROTECCIÓN LEY 14/2007 BCG por Disposición Adicional Sexta  
 CAT. PLANEAMIENTO VIGENTE -  
 CAT. PLANEAMIENTO TRAMIT Interés Etnológico

Rodeado de arboleda al oeste del casco urbano, es un recinto rectangular fundado en 1838 con una fachada de estilo historicista, con portada de arco apuntado y frontón recto, probablemente obra de su reforma en 1926, según la fecha que aparece en la verja de la entrada. En Guía Digital IAPH.

Titularidad  
 Uso Actual  
 Estado de conservación

**Ayuntamiento**  
**Cementerio**  
 -

**HU-FUE-006****LA CAPELLANÍA****Interés Arquitectónico: 3****NIVEL II**

PROVINCIA HUELVA  
 COMARCA Sierra de Huelva  
 MUNICIPIO Fuenteheridos  
 REFERENCIA CATASTRAL 21033A011001240000HP

PROTECCIÓN LEY 14/2007 -  
 CAT. PLANEAMIENTO VIGENTE -  
 CAT. PLANEAMIENTO TRAMIT -

A distancia al nordeste de la población junto al cruce de las carreteras N-433 y HU-8121, es un antiguo edificio residencial de aire modernista de 1915-1920, con un cuerpo rectangular y dos pabellones salientes. Remodelado en 1980 por E. del Valle y cedido para su uso como establecimiento hostelero.

Titularidad  
 Uso Actual  
 Estado de conservación

**Ayuntamiento**  
**Hotelero**  
 -

**MUNICIPIO GALAROZA**

Municipio del área central de la Sierra de Huelva, en el Parque Natural de la Sierra de Aracena y Picos de Aroche, asociado a las explotaciones forestal y agropecuaria, y labores relacionadas, junto con una afianzada incidencia del turismo y segunda residencia. Su cifra de habitantes refleja una tendencia descendente en las cuatro últimas décadas. El núcleo urbano consta de un sector inicial de tejido orgánico, cuya conservación del trazado y arquitectura tradicionales ha motivado su declaración como Conjunto Histórico (BIC), que se prolonga linealmente hacia levante, adaptándose a la topografía y contorneando el cerro con la ermita de Santa Brígida. En un ensanche del casco antiguo se levanta el edificio más representativo, el Ayuntamiento, rehabilitado, y en sus aledaños, otras piezas de interés, como el Lavadero del Paseo de Venecia, el Salón Cultural, la escuela junto a la capilla del Carmen ante la plaza de los Álamos, y el inmueble de la Estación Agrícola de la Diputación.

**HU-GAZ-001 AYUNTAMIENTO**

PROVINCIA HUELVA  
 COMARCA Sierra de Huelva  
 MUNICIPIO Galaroza  
 REFERENCIA CATASTRAL 1203509QC0010S0001XR  
 PROTECCIÓN LEY 14/2007 BCG por Disposición Adicional Sexta  
 CAT. PLANEAMIENTO VIGENTE Edificio de carácter público y singular (2)  
 CAT. PLANEAMIENTO TRAMIT -

**Interés Arquitectónico: 3****NIVEL I**

Edificio representativo en el centro de la población, obra de interés de ecos regionalistas y otros matices de 1933 proyectada por A. Delgado Roig y rehabilitada integralmente en 2003 según proyecto de L. González de Boado. De planta trapezoidal entre medianeras, dos alturas y azotea. Ver Ficha.

Titularidad  
 Uso Actual  
 Estado de conservación

**Ayuntamiento  
 Administrativo  
 Normal estado de conservación**

**HU-GAZ-002 LAVADERO DE VENECIA**

PROVINCIA HUELVA  
 COMARCA Sierra de Huelva  
 MUNICIPIO Galaroza  
 REFERENCIA CATASTRAL 1202910QC0010S0001GR  
 PROTECCIÓN LEY 14/2007 BCG por Disposición Adicional Sexta  
 CAT. PLANEAMIENTO VIGENTE -  
 CAT. PLANEAMIENTO TRAMIT Catalogación Elemento Urbano (85)

**Interés Arquitectónico: 3****NIVEL II**

Antiguo lavadero público construido en 1934-1935 en el Paseo Venecia, concurrido espacio en la parte baja del Conjunto Histórico próximo a la carretera. De planta cuadrada, forma un porche abierto en la planta baja de una casa, alojando un bloque de hileras de pilas. En Guía Digital IAPH. Sin potencialidad para acoger uso Nivel I.

Titularidad  
 Uso Actual  
 Estado de conservación

**Ayuntamiento  
 En desuso  
 -**

**HU-GAZ-003 EDIFICIO NUESTRA SEÑORA DEL CARMEN**

PROVINCIA HUELVA  
 COMARCA Sierra de Huelva  
 MUNICIPIO Galaroza  
 REFERENCIA CATASTRAL 1304610QC0010S0001TR  
 PROTECCIÓN LEY 14/2007 -  
 CAT. PLANEAMIENTO VIGENTE -  
 CAT. PLANEAMIENTO TRAMIT -

**Interés Arquitectónico: 2****NIVEL IV**

-  
 Titularidad  
 Uso Actual  
 Estado de conservación

**Ayuntamiento  
 Comercial  
 -**

**HU-GAZ-004****SALÓN CULTURAL LAS AGUAS****Interés Arquitectónico: 2****NIVEL IV**

PROVINCIA HUELVA  
 COMARCA Sierra de Huelva  
 MUNICIPIO Galaroza  
 REFERENCIA CATASTRAL 1304612QC0010S0001MR

PROTECCIÓN LEY 14/2007 -  
 CAT. PLANEAMIENTO VIGENTE -  
 CAT. PLANEAMIENTO TRAMIT -

-  
 Titularidad  
 Uso Actual  
 Estado de conservación

**Ayuntamiento Cultural**  
 -

**HU-GAZ-005****ESCUELA INFANTIL "LAS CARMELITAS"****Interés Arquitectónico: 2****NIVEL IV**

PROVINCIA HUELVA  
 COMARCA Sierra de Huelva  
 MUNICIPIO Galaroza  
 REFERENCIA CATASTRAL 1505703QC0010N0001IL

PROTECCIÓN LEY 14/2007 -  
 CAT. PLANEAMIENTO VIGENTE -  
 CAT. PLANEAMIENTO TRAMIT -

- Preguntar a Ayuntamiento por ubicación exacta, puede que se corresponda con 6 "Iglesia del Carmen y Convento" en plano de elementos de protección en normativa vigente DSU.

Titularidad  
 Uso Actual  
 Estado de conservación

**Ayuntamiento Educativo**  
 -

**HU-GAZ-006****CEMENTERIO MUNICIPAL****Interés Arquitectónico: 4****NIVEL II**

PROVINCIA HUELVA  
 COMARCA Sierra de Huelva  
 MUNICIPIO Galaroza  
 REFERENCIA CATASTRAL 21034A020000230000BK

PROTECCIÓN LEY 14/2007 BCG por Disposición Adicional Sexta  
 CAT. PLANEAMIENTO VIGENTE -  
 CAT. PLANEAMIENTO TRAMIT -

Recinto rectangular irregular en una ladera arbolada al oeste del núcleo urbano. Construido en 1902, consta de un cuerpo edificado de fachada con la portada de arco apuntado y frontón recto, la capilla y otras dependencias, poniendo un hito arquitectónico de paisajístico. En Guía Digital IAPH.

Titularidad  
 Uso Actual  
 Estado de conservación

**Ayuntamiento Cementerio**  
 -

**HU-GAZ-D01****ESTACIÓN AGRÍCOLA****Interés Arquitectónico: 3****NIVEL I**

PROVINCIA HUELVA  
 COMARCA Sierra de Huelva  
 MUNICIPIO Galaroza  
 REFERENCIA CATASTRAL 1201309QC0010S0001RR

PROTECCIÓN LEY 14/2007 BCG por Disposición Adicional Sexta  
 CAT. PLANEAMIENTO VIGENTE Edificio de carácter público y singular (9)  
 CAT. PLANEAMIENTO TRAMIT -

En una parcela rectangular junto a la carretera se reparten varias piezas de la Estación Agrícola de Diputación levantada hacia 1949, con una edificación principal de estilo regionalista, rehabilitada en fecha reciente y que hoy alberga la Oficina Técnica de Galaroza de dicho organismo. Ver Ficha.

Titularidad  
 Uso Actual  
 Estado de conservación

**Diputación Administrativa**  
**Normal estado de conservación**



## MUNICIPIO GIBRALEÓN

En la Tierra Llana occidental y el ámbito del Centro Regional de Huelva, es un dinámico municipio con una importante actividad del sector terciario y la agricultura, en parte de cultivos intensivos, cuya población ha crecido cerca de un tercio en las últimas cuatro décadas. A partir del cerro con los restos del Castillo medieval (BIC), junto al cauce del Odiel, y las iglesias parroquiales se desarrolla un extenso casco urbano de forma redondeada y largas calles, atravesado por la arteria de la avenida de Andalucía. El punto focal moderno corresponde a la plaza de España, por donde se reparte una selección de edificios públicos civiles de interés, como el Ayuntamiento, y el Mercado y la Biblioteca, ejemplos ambos de estilo regionalista. Más allá se encuentra el volumen del antiguo Convento del Vado, habilitado para uso cultural, y en las áreas de expansión más reciente hacia el este del casco, las interesantes obras actuales del Centro de Arte Contemporáneo y el nuevo Centro de Salud.

### HU-GIB-001

#### AYUNTAMIENTO



PROVINCIA	HUELVA
COMARCA	Huelva
MUNICIPIO	Gibraleón
REFERENCIA CATASTRAL	9986601PB7398N0001ZT
PROTECCIÓN LEY 14/2007	Sin protección
CAT. PLANEAMIENTO VIGENTE	-
CAT. PLANEAMIENTO TRAMIT	-

Interés Arquitectónico: 3

NIVEL I

De planta trapezoidal, dos alturas y cubiertas planas, este edificio levantado en 1965 en un estilo entre tradicionalista y racionalista sobre una casa consistorial previa preside la plaza principal de la población. De interés en especial por su representatividad pública y posición urbana. Ver Ficha.

Titularidad  
Uso Actual  
Estado de conservación

**Ayuntamiento  
Administrativo**  
**Normal estado de conservación**

### HU-GIB-002

#### BIBLIOTECA PÚBLICA MUNICIPAL FEDERICO GARCÍA LORCA



PROVINCIA	HUELVA
COMARCA	Huelva
MUNICIPIO	Gibraleón
REFERENCIA CATASTRAL	9786513PB7398N0001XT
PROTECCIÓN LEY 14/2007	BCG por Disposición Adicional Sexta
CAT. PLANEAMIENTO VIGENTE	Elemento Protegido (Ficha 17)
CAT. PLANEAMIENTO TRAMIT	-

Interés Arquitectónico: 3

NIVEL I

Edificio en estilo historicista neomudéjar representativo de la arquitectura de fines del s. XIX e inicios del XX, con fachadas en las que se combinan los elementos de ladrillo visto sobre muros enfoscados. De planta trapezoidal en el vértice de una manzana, rehabilitado en fecha reciente. Ver Ficha.

Titularidad  
Uso Actual  
Estado de conservación

**Ayuntamiento  
Biblioteca**  
**Normal estado de conservación**

### HU-GIB-003

#### CENTRO MUNICIPAL DE MAYORES SANTA ANA




PROVINCIA	HUELVA
COMARCA	Huelva
MUNICIPIO	Gibraleón
REFERENCIA CATASTRAL	9987502PB7398N00011T
PROTECCIÓN LEY 14/2007	-
CAT. PLANEAMIENTO VIGENTE	-
CAT. PLANEAMIENTO TRAMIT	-

Interés Arquitectónico: 2

NIVEL IV

-  
Titularidad  
Uso Actual  
Estado de conservación

**Ayuntamiento  
Asistencial**  
-

**HU-GIB-004****MERCADO MUNICIPAL SAN ROQUE****Interés Arquitectónico: 4****NIVEL II**

PROVINCIA HUELVA  
 COMARCA Huelva  
 MUNICIPIO Gibraleón  
 REFERENCIA CATASTRAL 9987504PB7398N0001ET

PROTECCIÓN LEY 14/2007 BCG por Disposición Adicional Sexta  
 CAT. PLANEAMIENTO VIGENTE -  
 CAT. PLANEAMIENTO TRAMIT -

Edificio de planta rectangular en el área central del casco urbano, entre una calle principal y la plaza de España, dotada de dos fachadas. Es una interesante obra de estilo regionalista neobarroco, construida en 1926 según proyecto del arquitecto J. M. Pérez Carasa. En Inventario COPT 1988.

Titularidad  
 Uso Actual  
 Estado de conservación

**Ayuntamiento  
 Comercial**

**HU-GIB-005****CENTRO JOVEN****Interés Arquitectónico: 2****NIVEL IV**

PROVINCIA HUELVA  
 COMARCA Huelva  
 MUNICIPIO Gibraleón  
 REFERENCIA CATASTRAL 9987505PB7398N0001ST

PROTECCIÓN LEY 14/2007 -  
 CAT. PLANEAMIENTO VIGENTE -  
 CAT. PLANEAMIENTO TRAMIT -

-

Titularidad  
 Uso Actual  
 Estado de conservación

**Ayuntamiento  
 Sociocultural**

**HU-GIB-006****ASUNTOS SOCIALES****Interés Arquitectónico: 2****NIVEL IV**

PROVINCIA HUELVA  
 COMARCA Huelva  
 MUNICIPIO Gibraleón  
 REFERENCIA CATASTRAL 0086609PB7398N0001WT

PROTECCIÓN LEY 14/2007 -  
 CAT. PLANEAMIENTO VIGENTE -  
 CAT. PLANEAMIENTO TRAMIT -

-

Titularidad  
 Uso Actual  
 Estado de conservación

**Ayuntamiento  
 Asistencial**

**HU-GIB-007****EDIFICIO TORRE DEL MOLINO****Interés Arquitectónico: 3****NIVEL II**

PROVINCIA HUELVA  
 COMARCA Huelva  
 MUNICIPIO Gibraleón  
 REFERENCIA CATASTRAL 9888501PB7398N0002DY

PROTECCIÓN LEY 14/2007 BCG por Disposición Adicional Sexta  
 CAT. PLANEAMIENTO VIGENTE -  
 CAT. PLANEAMIENTO TRAMIT -

Bloque con coronación piramidal de una torre de contrapeso de la prensa de viga de un antiguo molino aceitero tradicional, rehabilitada para alojar en su interior una oficina de información turística. Se ubica en esquina, adosada a otras construcciones modernas, en las proximidades del centro urbano.

Titularidad  
 Uso Actual  
 Estado de conservación

**Ayuntamiento  
 Servicios**

**HU-GIB-008****CENTRO DE SALUD****Interés Arquitectónico: 2****NIVEL IV**

PROVINCIA HUELVA  
 COMARCA Huelva  
 MUNICIPIO Gibraleón  
 REFERENCIA CATASTRAL 9687501PB7398N0001MT

PROTECCIÓN LEY 14/2007 -  
 CAT. PLANEAMIENTO VIGENTE -  
 CAT. PLANEAMIENTO TRAMIT -

-  
 Titularidad  
 Uso Actual  
 Estado de conservación

**Ayuntamiento  
Hospitalario**

**HU-GIB-009****ANTIGUO CONVENTO DEL VADO, CENTRO CULTURAL****Interés Arquitectónico: 4****NIVEL II**

PROVINCIA HUELVA  
 COMARCA Huelva  
 MUNICIPIO Gibraleón  
 REFERENCIA CATASTRAL 9685050PB7398N0001MT

PROTECCIÓN LEY 14/2007 Bien de Catalogación General inscrito individualmente  
 CAT. PLANEAMIENTO VIGENTE Elemento Protegido (Ficha 2)  
 CAT. PLANEAMIENTO TRAMIT -

Al oeste del casco histórico, comprende el templo, con valioso artesanado, y otros elementos de un antiguo convento de monjas dominicas fundado en 1587, restaurados para centro cultural en 1999 bajo la dirección de los arquitectos J. R. Gómez Cueli y L. Mittenhof. En Guía Digital IAPH.

Titularidad  
 Uso Actual  
 Estado de conservación

**Ayuntamiento  
Cultural**

**HU-GIB-010****ESCUELA INFANTIL MAESTRA ANGUSTIAS MARTÍN****Interés Arquitectónico: 2****NIVEL IV**

PROVINCIA HUELVA  
 COMARCA Huelva  
 MUNICIPIO Gibraleón  
 REFERENCIA CATASTRAL 9585310PB7398N0001ZT

PROTECCIÓN LEY 14/2007 -  
 CAT. PLANEAMIENTO VIGENTE -  
 CAT. PLANEAMIENTO TRAMIT -

-  
 Titularidad  
 Uso Actual  
 Estado de conservación

**Ayuntamiento  
Educativo**

**HU-GIB-011****CASTILLO****Interés Arquitectónico: 5****NIVEL II**

PROVINCIA HUELVA  
 COMARCA Huelva  
 MUNICIPIO Gibraleón  
 REFERENCIA CATASTRAL 9588709PB7398N0001QT

PROTECCIÓN LEY 14/2007 Bien de Interés Cultural (BIC) inscrito  
 CAT. PLANEAMIENTO VIGENTE -  
 CAT. PLANEAMIENTO TRAMIT -

En un promontorio al norte del casco cerca del cauce del río Odiel, es un recinto fortificado en obra de tapial y sillarejo, de origen almohade del s. XI y muy ampliado, reformado y reforzado entre los ss. XIII-XVII. Se conservan algunos lienzos de murallas y varias torres. En Guía Digital IAPH.

Titularidad  
 Uso Actual  
 Estado de conservación

**Ayuntamiento  
Cultural**

**HU-GIB-012****COLEGIO PÚBLICO “RAMÓN Y CAJAL”****Interés Arquitectónico: 2****NIVEL IV**

PROVINCIA HUELVA  
 COMARCA Huelva  
 MUNICIPIO Gibraleón  
 REFERENCIA CATASTRAL 0287301PB8308N0001XR

PROTECCIÓN LEY 14/2007 -  
 CAT. PLANEAMIENTO VIGENTE -  
 CAT. PLANEAMIENTO TRAMIT -

-  
 Titularidad  
 Uso Actual  
 Estado de conservación

**Ayuntamiento  
Educativo**

-

**HU-GIB-013****CENTRO OLONTENSE DE ARTE CONTEMPORÁNEO****Interés Arquitectónico: 3****NIVEL II**

PROVINCIA HUELVA  
 COMARCA Huelva  
 MUNICIPIO Gibraleón  
 REFERENCIA CATASTRAL 0486040PB8308N0001WR

PROTECCIÓN LEY 14/2007 Sin protección  
 CAT. PLANEAMIENTO VIGENTE -  
 CAT. PLANEAMIENTO TRAMIT -

El rotundo volumen cúbico girado sobre el basamento de hormigón de la planta baja del edificio identifica a este recinto cultural de diseño contemporáneo en un área de expansión al este del casco urbano, obra de 2010 según proyecto del arquitecto Eduardo Lázaro Blázquez.

Titularidad  
 Uso Actual  
 Estado de conservación

**Ayuntamiento  
Cultural**

-

**HU-GIB-014****PABELLÓN POLIDEPORTIVO CUBIERTO****Interés Arquitectónico: 2****NIVEL IV**

PROVINCIA HUELVA  
 COMARCA Huelva  
 MUNICIPIO Gibraleón  
 REFERENCIA CATASTRAL 0486035PB8308N0001UR

PROTECCIÓN LEY 14/2007 -  
 CAT. PLANEAMIENTO VIGENTE -  
 CAT. PLANEAMIENTO TRAMIT -

-  
 Titularidad  
 Uso Actual  
 Estado de conservación

**Ayuntamiento  
Deportivo**

-

**HU-GIB-015****CENTRO DE SALUD TIPO II****Interés Arquitectónico: 4****NIVEL II**

PROVINCIA HUELVA  
 COMARCA Huelva  
 MUNICIPIO Gibraleón  
 REFERENCIA CATASTRAL 0486301PB8308N0001QR

PROTECCIÓN LEY 14/2007 Sin protección  
 CAT. PLANEAMIENTO VIGENTE -  
 CAT. PLANEAMIENTO TRAMIT -

En un área de nueva urbanización al este del casco se señala esta muestra de arquitectura contemporánea, obra de 2020 según proyecto del arquitecto F. Javier Terrados Cepeda, con una serie de pabellones cuyas dependencias se abren veladamente a través de celosías a espacios verdes interiores.

Titularidad  
 Uso Actual  
 Estado de conservación

**Ayuntamiento  
Hospitalario**

-

**HU-GIB-016****CEMENTERIO DEL SANTÍSIMO CRISTO DE LA SANGRE****Interés Arquitectónico: 4****NIVEL II**

PROVINCIA HUELVA  
COMARCA Huelva  
MUNICIPIO Gibraleón  
REFERENCIA CATASTRAL 001300100PB83G0001FH

PROTECCIÓN LEY 14/2007 BCG por Disposición Adicional Sexta  
CAT. PLANEAMIENTO VIGENTE -  
CAT. PLANEAMIENTO TRAMIT -

A distancia al este de la población, edificado en 1926-1935 y restaurado en 1988. Delimita un recinto rectangular alargado con un pabellón de entrada y a continuación la capilla y un artístico mausoleo. Por su interés figura en el Inventario de Cementerios de Andalucía de la COPT y Guía Digital IAPH.

Titularidad  
Uso Actual  
Estado de conservación

**Ayuntamiento  
Cementerio**

-

**MUNICIPIO****HIGUERA DE LA SIERRA**

Municipio del sector oriental de la Sierra de Huelva, en el Parque Natural de la Sierra de Aracena, vinculado sobre todo al aprovechamiento forestal y agropecuario, junto con el turismo y segunda residencia, actividades que han ayudado a contener su leve retroceso demográfico desde la década de 1980. Declarado Conjunto Histórico por sus valores urbanísticos, arquitectónicos y ambientales tradicionales, el casco se estructura en los dos polos de los barrios Alto y Bajo unidos por una sinuosa vía, en cuyas proximidades se ha producido un considerable crecimiento de nuevas urbanizaciones. En el Alto, donde se encuentran las obras de mayor jerarquía, se halla el Ayuntamiento, en un sencillo edificio en la plaza principal enfrente de la iglesia. De aquí al barrio Bajo, de carácter más popular, hay que mencionar edificaciones como el Centro Social y, por su especial interés como piezas vernáculas, una serie de lavaderos (del Señor, de la Fuente de En medio, de la Fontanilla).

**HU-HIG-001****AYUNTAMIENTO****Interés Arquitectónico: 3****NIVEL I**

PROVINCIA	HUELVA
COMARCA	Sierra de Huelva
MUNICIPIO	Higuera de la Sierra
REFERENCIA CATASTRAL	4711501QB2941S0001BK
PROTECCIÓN LEY 14/2007	Sin protección
CAT. PLANEAMIENTO VIGENTE	-
CAT. PLANEAMIENTO TRAMIT	-

Edificio de sencilla arquitectura que se remite a los modelos populares tradicionales, rehabilitado en 1995 mediante una intervención integral según proyecto de J. González Amezcuita. Ocupa una posición representativa ante la plaza en que se focaliza el centro urbano, cerca de la iglesia parroquial. Ver Ficha.

Titularidad  
Uso Actual  
Estado de conservación

**Ayuntamiento  
Administrativo  
Normal estado de conservación**

**HU-HIG-002****MERCADO MUNICIPAL****Interés Arquitectónico: 2****NIVEL IV**

PROVINCIA	HUELVA
COMARCA	Sierra de Huelva
MUNICIPIO	Higuera de la Sierra
REFERENCIA CATASTRAL	4812224QB2941S0001BK
PROTECCIÓN LEY 14/2007	-
CAT. PLANEAMIENTO VIGENTE	-
CAT. PLANEAMIENTO TRAMIT	-

-

Titularidad  
Uso Actual  
Estado de conservación

**Ayuntamiento  
Comercial  
-**

**HU-HIG-003****CENTRO DE RECURSOS PARA JÓVENES****Interés Arquitectónico: 2****NIVEL IV**

PROVINCIA	HUELVA
COMARCA	Sierra de Huelva
MUNICIPIO	Higuera de la Sierra
REFERENCIA CATASTRAL	4612605QB2941S0001RK
PROTECCIÓN LEY 14/2007	-
CAT. PLANEAMIENTO VIGENTE	-
CAT. PLANEAMIENTO TRAMIT	-

-

Titularidad  
Uso Actual  
Estado de conservación

**Ayuntamiento  
Servicios  
-**

**HU-HIG-004****LAVADERO DEL SEÑOR****Interés Arquitectónico: 3****NIVEL II**

PROVINCIA HUELVA  
 COMARCA Sierra de Huelva  
 MUNICIPIO Higuera de la Sierra  
 REFERENCIA CATASTRAL 4612621QB2941S0001WK

PROTECCIÓN LEY 14/2007 BCG por Disposición Adicional Sexta  
 CAT. PLANEAMIENTO VIGENTE -  
 CAT. PLANEAMIENTO TRAMIT -

Antiguo lavadero de planta rectangular, con cubierta de teja a cuatro aguas sobre armadura de madera apoyada en pilares de ladrillo, según la fórmula tan habitual de este tipo de obras tradicionales serranas, situado junto a la ermita del Santo Cristo del Rosario, en el Barrio Alto. En Guía Digital IAPH.

Titularidad  
 Uso Actual  
 Estado de conservación

**Ayuntamiento  
 Lavadero**

**HU-HIG-005****LAVADERO DE LA FUENTE DEL MEDIO****Interés Arquitectónico: 3****NIVEL II**

PROVINCIA HUELVA  
 COMARCA Sierra de Huelva  
 MUNICIPIO Higuera de la Sierra  
 REFERENCIA CATASTRAL 4909154QB2941S0001DK

PROTECCIÓN LEY 14/2007 BCG por Disposición Adicional Sexta  
 CAT. PLANEAMIENTO VIGENTE -  
 CAT. PLANEAMIENTO TRAMIT -

Conjunto hidráulico tradicional de gran interés, restaurado, en la transición del Barrio Alto al Bajo del Conjunto Hsitorico, compuesto por una fuente con abrevadero al que se adosa el lavadero en cota inferior, con tejado sobre armadura de madera y pilares moldurados. En Guía Digital IAPH.

Titularidad  
 Uso Actual  
 Estado de conservación

**Ayuntamiento  
 Lavadero**

**HU-HIG-006****CENTRO SOCIAL, HOGAR DEL PENSIONISTA****Interés Arquitectónico: 3****NIVEL II**

PROVINCIA HUELVA  
 COMARCA Sierra de Huelva  
 MUNICIPIO Higuera de la Sierra  
 REFERENCIA CATASTRAL 4709319QB2940N0001FH

PROTECCIÓN LEY 14/2007 BCG por Disposición Adicional Sexta  
 CAT. PLANEAMIENTO VIGENTE -  
 CAT. PLANEAMIENTO TRAMIT -

En la vía de unión entre los barrios Alto y Bajo, es una casa tradicional de aire burgués y cierta categoría de inicios del XX sobre una profunda parcela rectangular irregular, con fachada simétrica de grandes huecos, dos alturas, cubiertas de teja, crujías paralelas al frente y jardín con terraza en la trasera.

Titularidad  
 Uso Actual  
 Estado de conservación

**Ayuntamiento  
 Asistencial**

**HU-HIG-007****ANTIGUA CASA DE MAESTROS****Interés Arquitectónico: 3****NIVEL II**

PROVINCIA HUELVA  
 COMARCA Sierra de Huelva  
 MUNICIPIO Higuera de la Sierra  
 REFERENCIA CATASTRAL 4709332QB2940N0001IH

PROTECCIÓN LEY 14/2007 Sin protección  
 CAT. PLANEAMIENTO VIGENTE -  
 CAT. PLANEAMIENTO TRAMIT -

Junto a la travesía de la carretera, forma parte de una serie de tres bloques de viviendas pareadas levantadas para casas de maestros hacia la década de 1960, según un modelo de escuetas líneas funcionales, similar a las de otros municipios de la provincia. De planta cuadrada y una altura.

Titularidad  
 Uso Actual  
 Estado de conservación

**Ayuntamiento  
 Residencial**

**HU-HIG-008****LAVADERO DE LA FONTANILLA**

PROVINCIA	HUELVA
COMARCA	Sierra de Huelva
MUNICIPIO	Higuera de la Sierra
REFERENCIA CATASTRAL	-
PROTECCIÓN LEY 14/2007	BCG por Disposición Adicional Sexta
CAT. PLANEAMIENTO VIGENTE	-
CAT. PLANEAMIENTO TRAMIT	-

**Interés Arquitectónico: 3****NIVEL II**

En las afueras al sur del casco urbano, forma parte de un dispositivo hidráulico tradicional con una fuente y un antiguo lavadero público cubierto de planta rectangular, con tejado a cuatro aguas apoyado sobre seis pilares de fábrica bajo el que se cobijan las pilas de lavar. En Guía Digital IAPH.

Titularidad  
 Uso Actual  
 Estado de conservación

**Ayuntamiento  
 Lavadero**

-

**HU-HIG-009****CEMENTERIO MUNICIPAL**

PROVINCIA	HUELVA
COMARCA	Sierra de Huelva
MUNICIPIO	Higuera de la Sierra
REFERENCIA CATASTRAL	21038A002000680000DB
PROTECCIÓN LEY 14/2007	BCG por Disposición Adicional Sexta
CAT. PLANEAMIENTO VIGENTE	-
CAT. PLANEAMIENTO TRAMIT	-

**Interés Arquitectónico: 3****NIVEL II**

Recinto rectangular que se localiza a cierta distancia al oeste del núcleo urbano, con una portada delantera con remate con panel de azulejos votivo y otra trasera más sencilla de arco rebajado. En un entorno paisajístico de monte y dehesa. En Guía Digital IAPH.

Titularidad  
 Uso Actual  
 Estado de conservación

**Ayuntamiento  
 Cementerio**

-



## MUNICIPIO HINOJALES

En la banda septentrional de la Sierra de Huelva lindando con Extremadura, es un municipio basado en las actividades agrarias, sobre todo ganaderas y forestales, con incidencia de la segunda residencia y el turismo. Con un vecindario que ha disminuido casi una tercera parte en las cuatro últimas décadas, el casco urbano se muestra estabilizado, con un núcleo originario al este, de vías más apretadas, y largas calles paralelas en dirección este-oeste en las que se contempla una apreciable permanencia de la arquitectura tradicional, junto con algunas obras recientes, como el nuevo Ayuntamiento de 1989. Como edificios públicos de interés se señalan, por su parte, la casona de principios del s. XX del antiguo Ayuntamiento, de empaque representativo y destinada a archivo y funciones socioculturales, necesitada de habilitación a los usos actuales, y el antiguo colegio, edificación funcional moderna, de hacia 1960-70, que se dedica también a una variedad de usos socioculturales.

### HU-HIJ-001

#### AYUNTAMIENTO

Interés Arquitectónico: 2

NIVEL IV



PROVINCIA HUELVA  
COMARCA Sierra de Huelva  
MUNICIPIO Hinojales  
REFERENCIA CATASTRAL 1597705QC1019N0001YM

PROTECCIÓN LEY 14/2007 -  
CAT. PLANEAMIENTO VIGENTE -  
CAT. PLANEAMIENTO TRAMIT -

-  
Titularidad  
Uso Actual  
Estado de conservación

Ayuntamiento  
Administrativo  
-

### HU-HIJ-002

#### COLEGIO PÚBLICO RURAL

Interés Arquitectónico: 2

NIVEL IV



PROVINCIA HUELVA  
COMARCA Sierra de Huelva  
MUNICIPIO Hinojales  
REFERENCIA CATASTRAL 1597401QC1019N0001RM

PROTECCIÓN LEY 14/2007 -  
CAT. PLANEAMIENTO VIGENTE -  
CAT. PLANEAMIENTO TRAMIT -

-  
Titularidad  
Uso Actual  
Estado de conservación

Ayuntamiento  
Educativo  
-

### HU-HIJ-003

#### ANTIGUO COLEGIO

Interés Arquitectónico: 3

NIVEL I



PROVINCIA HUELVA  
COMARCA Sierra de Huelva  
MUNICIPIO Hinojales  
REFERENCIA CATASTRAL 1697901QC1019N0001HM

PROTECCIÓN LEY 14/2007 Sin protección  
CAT. PLANEAMIENTO VIGENTE -  
CAT. PLANEAMIENTO TRAMIT -

Sobre una parcela trapezoidal cercada por muretes se disponen las dos piezas rectangulares enfrentadas, de una altura y tejados a un agua, con un espacio intermedio descubierto, de este antiguo colegio. Obra de arquitectura funcional moderna, construida en los años sesenta o setenta del s. XX, se dedica hoy a usos socioculturales. Ver Ficha.

Titularidad  
Uso Actual  
Estado de conservación

Ayuntamiento  
Sociocultural  
Degradado

**HU-HIJ-004****AYUNTAMIENTO VIEJO**

PROVINCIA HUELVA  
 COMARCA Sierra de Huelva  
 MUNICIPIO Hinojales  
 REFERENCIA CATASTRAL 2096202QC1029N0001UR

PROTECCIÓN LEY 14/2007 Sin protección  
 CAT. PLANEAMIENTO VIGENTE -  
 CAT. PLANEAMIENTO TRAMIT -

**Interés Arquitectónico: 3****NIVEL I**

De planta rectangular, dos alturas y tejado a un agua, ocupa la cabecera de una manzana, junto a una plaza. Obra de hacia 1920 con fachada de casona burguesa y porte representativo, fue Ayuntamiento hasta la década de 1980 y hoy alberga el archivo y se está habilitando para funciones socioculturales. Ver Ficha.

Titularidad  
 Uso Actual  
 Estado de conservación

**Ayuntamiento  
 Sociocultural  
 Degradado**

**HU-HIJ-005****CEMENTERIO MUNICIPAL**

PROVINCIA HUELVA  
 COMARCA Sierra de Huelva  
 MUNICIPIO Hinojales  
 REFERENCIA CATASTRAL 21039A001001070000JD

PROTECCIÓN LEY 14/2007 Sin protección  
 CAT. PLANEAMIENTO VIGENTE -  
 CAT. PLANEAMIENTO TRAMIT -

**Interés Arquitectónico: 3****NIVEL II**

Recinto rectangular situado a las afueras al oeste de la población, presenta una portada en uno de sus lados menores de escueto trazado, con arco de medio punto entre pilastras y frontón recto donde se hace constar su construcción en 1896. Con su presencia y arboleda caracteriza un apacible paraje de valor ambiental.

Titularidad  
 Uso Actual  
 Estado de conservación

**Ayuntamiento  
 Cementerio**

**MUNICIPIO**

HINOJOS

Al sudeste de la provincia, en la unidad territorial Aljarafe-Condado-Marismas y participando de una amplia diversidad paisajística, es un municipio basado en las actividades agrarias y los servicios, cuya población ha experimentado un pequeño avance a fines del s. XX, manteniéndose después, con mínimo incremento, en los años iniciales de este siglo. Muestra un casco urbano de disposición radial, a partir del núcleo originario en el que se concentran los edificios más representativos y de mayor interés, como la Casa Consistorial, edificada de nueva planta en 1983, y la Casa Grande, típica casona de hacendados de mediados del XIX, reformada, destinada a usos socioculturales y necesitada de actuaciones. En las áreas de expansión de la población desde mediados del XX se hallan otras piezas significativas, como un Grupo Escolar de edificaciones regionalistas, y otras obras menores de factura ya más reciente, como la Casa de la Cultura.

**HU-HJO-001****AYUNTAMIENTO**

PROVINCIA	HUELVA
COMARCA	El Condado
MUNICIPIO	Hinojos
REFERENCIA CATASTRAL	2607925QB3320N0001FD
PROTECCIÓN LEY 14/2007	BCG por Disposición Adicional Sexta
CAT. PLANEAMIENTO VIGENTE	Protección Monument. o Integral A (Ficha 6)
CAT. PLANEAMIENTO TRAMIT	-

**Interés Arquitectónico: 3****NIVEL I**

En plaza de España, el centro urbano, es un edificio levantado en 1983 en sustitución del anterior Ayuntamiento. De planta rectangular irregular, muy alargada y en esquina, dos alturas y cubiertas de teja, presenta una fachada principal con galería porticada de arcos bajo balcón corrido. Ver Ficha.

Titularidad  
Uso Actual  
Estado de conservación

**Ayuntamiento  
Administrativo  
Buen estado de conservación**

**HU-HJO-002****CASA GRANDE**

PROVINCIA	HUELVA
COMARCA	El Condado
MUNICIPIO	Hinojos
REFERENCIA CATASTRAL	2609910QB3320N0001ID
PROTECCIÓN LEY 14/2007	BCG por Disposición Adicional Sexta
CAT. PLANEAMIENTO VIGENTE	Protección Estructural B (Ficha 8)
CAT. PLANEAMIENTO TRAMIT	-

**Interés Arquitectónico: 3****NIVEL I**

En la calle de Aguirre, cerca del centro urbano, es ejemplo de gran casa solariega, del indiano F. J. de Aguirre, construida en el s. XIX. Con portada de dintel y pilastras almohadilladas, dos plantas, patio con galerías de arcos y adinteladas, cubiertas de teja con torre mirador y corral trasero. Ver Ficha.

Titularidad  
Uso Actual  
Estado de conservación

**Ayuntamiento  
Sociocultural  
Degradado**

**HU-HJO-003****ANTIGUOS DEPÓSITOS**

PROVINCIA	HUELVA
COMARCA	El Condado
MUNICIPIO	Hinojos
REFERENCIA CATASTRAL	2509220QB3320N0001TD
PROTECCIÓN LEY 14/2007	Sin protección
CAT. PLANEAMIENTO VIGENTE	-
CAT. PLANEAMIENTO TRAMIT	-

**Interés Arquitectónico: 3****NIVEL II**

Ante la plaza del Cañuelo, en el paraje de la Tenería, define un espacio público elevado por encima de la rasante de las calles señalado por la presencia de un gran depósito aéreo de distribución, levantado en 1953, y emplazado sobre dos antiguos aljibes, de 1980, reutilizados hoy como almacenes.

Titularidad  
Uso Actual  
Estado de conservación

**Ayuntamiento  
Servicios  
-**

**HU-HJO-004****ESTACIÓN DE SERVICIO****Interés Arquitectónico: 3****NIVEL II**

PROVINCIA HUELVA  
 COMARCA El Condado  
 MUNICIPIO Hinojos  
 REFERENCIA CATASTRAL 3007301QB3330N0001RJ

PROTECCIÓN LEY 14/2007 Sin protección  
 CAT. PLANEAMIENTO VIGENTE -  
 CAT. PLANEAMIENTO TRAMIT -

En Av. de Andalucía, terminada en 1962 y reformada en 1990. De líneas racionalistas, consta de una marquesina sobre grandes pilares trapezoidales y un cuerpo de oficina, al lado del muelle y caseta de la báscula municipal. De titularidad municipal en origen, está prevista su inminente enajenación a manos particulares.

Titularidad  
 Uso Actual  
 Estado de conservación

**Ayuntamiento  
 Servicios**

**HU-HJO-005****GRUPO ESCOLAR PÍO XII, COLEGIO MARISMAS DE HINOJOS****Interés Arquitectónico: 4****NIVEL II**

PROVINCIA HUELVA  
 COMARCA El Condado  
 MUNICIPIO Hinojos  
 REFERENCIA CATASTRAL 2307122QB3320N0001WD

PROTECCIÓN LEY 14/2007 BCG por Disposición Adicional Sexta  
 CAT. PLANEAMIENTO VIGENTE -  
 CAT. PLANEAMIENTO TRAMIT -

En Av. Reyes Católicos, ensanche al oeste del casco, es un conjunto de disposición longitudinal formado por varios módulos. Los iniciales, de 1958, son de una planta con galerías porticadas de arcos y azulejos artísticos. En 1984-88, 1997-98 y 2001-03 se han realizado varias reformas y ampliaciones. Segunda ref. cat. 2207801QB3320N0001KD.

Titularidad  
 Uso Actual  
 Estado de conservación

**Ayuntamiento  
 Educativo**

**HU-HJO-006****CASA DE LA CULTURA****Interés Arquitectónico: 2****NIVEL IV**

PROVINCIA HUELVA  
 COMARCA El Condado  
 MUNICIPIO Hinojos  
 REFERENCIA CATASTRAL 2107510QB3320N0001XD

PROTECCIÓN LEY 14/2007 -  
 CAT. PLANEAMIENTO VIGENTE -  
 CAT. PLANEAMIENTO TRAMIT -

Titularidad  
 Uso Actual  
 Estado de conservación

**Ayuntamiento  
 Cultural**

**HU-HJO-007****CEMENTERIO MUNICIPAL****Interés Arquitectónico: 3****NIVEL II**

PROVINCIA HUELVA  
 COMARCA El Condado  
 MUNICIPIO Hinojos  
 REFERENCIA CATASTRAL 21040A006002700001PA

PROTECCIÓN LEY 14/2007 Sin protección  
 CAT. PLANEAMIENTO VIGENTE -  
 CAT. PLANEAMIENTO TRAMIT -

Al noroeste del casco urbano, con datos desde la segunda mitad del s. XIX y ampliado en 2002, ocupa una parcela rectangular muy estrecha y alargada. Precedida por un paseo arbolado, la entrada presenta una portada de aire neobarroco de dos cuerpos con arcos apuntados.

Titularidad  
 Uso Actual  
 Estado de conservación

**Ayuntamiento  
 Cementerio**

**MUNICIPIO**

HUELVA

Al sur de la provincia en la ría del Tinto y Odiel, la capital onubense es un foco de actividades terciarias e industriales, con una población que manifiesta un leve aumento desde la década de 1980, habiéndose derivado su incremento demográfico a municipios de su área metropolitana. Dadas sus funciones de capitalidad, tanto en el recinto histórico de la ciudad como en sus contornos se cuenta una amplia relación de edificios de interés y titularidad pública local, de diferentes épocas y estilos, desde ejemplos barrocos, como la Merced, de la arquitectura industrial y británica, como el Mercado de Santa Fe o la Casa Colón, historicismo, regionalismo y eclecticismo, como la antigua estación de Renfe, el Gran Teatro y otras muchas piezas, a los edificios más representativos de las sedes del Ayuntamiento y la Diputación, de mediados del XX, y un nutrido e interesante repertorio también de realizaciones racionalistas y obras contemporáneas, como el antiguo Hospital Psiquiátrico.

**HU-HUV-001****AYUNTAMIENTO**


PROVINCIA HUELVA  
 COMARCA Huelva  
 MUNICIPIO Huelva  
 REFERENCIA CATASTRAL 2055801PB8225N0001GW  
 PROTECCIÓN LEY 14/2007 BCG por Disposición Adicional Sexta  
 CAT. PLANEAMIENTO VIGENTE PERI AD 1999 Protección Integral P1 (02)  
 CAT. PLANEAMIENTO TRAMIT -

**Interés Arquitectónico: 5****NIVEL I**

Edificio representativo y monumental en el centro de la población que constituye su principal obra cívica, proyectado en estilo neoherreriano en 1941 por F. Sedano y M. Gayá, y terminado en 1949. Necesita actuaciones de adaptación y conservación; tiene un proyecto parcial en marcha. Ver Ficha.

Titularidad  
 Uso Actual  
 Estado de conservación

**Ayuntamiento  
 Administrativo  
 Degradado**

**HU-HUV-002****GRAN TEATRO**

PROVINCIA HUELVA  
 COMARCA Huelva  
 MUNICIPIO Huelva  
 REFERENCIA CATASTRAL 1854030PB8215S0001SY  
 PROTECCIÓN LEY 14/2007 BCG por Disposición Adicional Sexta  
 CAT. PLANEAMIENTO VIGENTE -  
 CAT. PLANEAMIENTO TRAMIT -

**Interés Arquitectónico: 5****NIVEL II**

Principal espacio escénico de la provincia de Huelva, obra de estilo ecléctico de Pedro Sánchez y Núñez de 1923, rehabilitada en 1990 por los arq. A. de la Lama Lamamie, J. M. Morales Lupiáñez y J. F. Barba Quintero. En Inventario COPT 1988, Programa de Rehabilitación COPT y Guía Digital IAPH. Propiedad al 50% de Ayuntamiento y Diputación.

Titularidad  
 Uso Actual  
 Estado de conservación

**Ayuntamiento/Diputación  
 De ocio / espectáculo**

**HU-HUV-003****CASA COLÓN, PALACIO DE CONGRESOS**

PROVINCIA HUELVA  
 COMARCA Huelva  
 MUNICIPIO Huelva  
 REFERENCIA CATASTRAL 2354010PB8225S0001IP  
 PROTECCIÓN LEY 14/2007 Bien de Catalogación General inscrito individualmente  
 CAT. PLANEAMIENTO VIGENTE PERI AD 1999 Prot. Tipológica y Estruct. P2 (01)  
 CAT. PLANEAMIENTO TRAMIT -

**Interés Arquitectónico: 5****NIVEL I**

Conjunto emblemático y de prioritario interés patrimonial junto al centro urbano, formado por la histórica Casa Colón, obra de 1883 en estilo ecléctico compuesta por tres edificaciones que delimitan una plaza, en cuyo lateral restante se levanta el moderno Palacio de Congresos de 1989. Ver Ficha.

Titularidad  
 Uso Actual  
 Estado de conservación

**Ayuntamiento  
 Sociocultural  
 Buen estado de conservación**

**HU-HUV-004****ANTIGUO MERCADO DE SANTA FE****Interés Arquitectónico: 5****NIVEL I**

PROVINCIA HUELVA  
 COMARCA Huelva  
 MUNICIPIO Huelva  
 REFERENCIA CATASTRAL 1859501PB8215N0001GZ

PROTECCIÓN LEY 14/2007 Bien de Interés Cultural (BIC) inscrito  
 CAT. PLANEAMIENTO VIGENTE PERI AD 1999 Prot. Tipológica y Estruct.I P2 (01)  
 CAT. PLANEAMIENTO TRAMIT -

En una sensible ubicación en el casco antiguo, es un ejemplo de primer orden de la arquitectura de ladrillo y del hierro de gran valor patrimonial, obra de 1899 de M. Pérez González, luego reformada y destinada a diversos usos. Con proyecto ya redactado, es prioritaria su recuperación. Ver Ficha.

Titularidad  
 Uso Actual  
 Estado de conservación

**Ayuntamiento**  
**En desuso**  
**Ruinoso**

**HU-HUV-005****ESTACIÓN DE SERVICIOS GON****Interés Arquitectónico: 4****NIVEL II**

PROVINCIA HUELVA  
 COMARCA Huelva  
 MUNICIPIO Huelva  
 REFERENCIA CATASTRAL 1752401PB8215S0001UY

PROTECCIÓN LEY 14/2007 Sin protección  
 CAT. PLANEAMIENTO VIGENTE -  
 CAT. PLANEAMIENTO TRAMIT -

En la avenida de Italia al sur del casco, es obra de diseño contemporáneo de fines los años 90 de los arquitectos J. P. Vázquez Hierro y C. Morales Cuesta. Define una gran cubierta en V que unifica el proyecto, con su estructura y materiales a la vista. En Guía de Arquitectura de Huelva del COAH. Propiedad del Ayuntamiento, cedido su uso.

Titularidad  
 Uso Actual  
 Estado de conservación

**Confirmar titularidad**  
**Servicios**  
 -

**HU-HUV-006****ESTACIÓN DE HUELVA-TÉRMINO****Interés Arquitectónico: 4****NIVEL III**

PROVINCIA HUELVA  
 COMARCA Huelva  
 MUNICIPIO Huelva  
 REFERENCIA CATASTRAL 1951801PB8215S0001WY

PROTECCIÓN LEY 14/2007 BCG por Disposición Adicional Sexta  
 CAT. PLANEAMIENTO VIGENTE -  
 CAT. PLANEAMIENTO TRAMIT -

-

Titularidad  
 Uso Actual  
 Estado de conservación

**Entidad pública, ADIF. En trámite de cesión de uso o compra**  
**En desuso**  
 -

**HU-HUV-007****EDIFICIO DE LA UNIÓN Y EL FÉNIX, GERENCIA DE URB.****Interés Arquitectónico: 4****NIVEL I**

PROVINCIA HUELVA  
 COMARCA Huelva  
 MUNICIPIO Huelva  
 REFERENCIA CATASTRAL 1657611PB8215N0001LZ

PROTECCIÓN LEY 14/2007 BCG por Disposición Adicional Sexta  
 CAT. PLANEAMIENTO VIGENTE PERI AD 1999 Prot. Limitada a Conf. Ext. P3 (11)  
 CAT. PLANEAMIENTO TRAMIT -

En una de las arterias del centro, es una edificación representativa en estilo ecléctico, levantada en 1947-1949 según proyecto de F. Cánovas del Castillo, y J. M. Anasagasti. Rehabilitada para oficinas municipales en 2001 por los arquitectos M. A. Vázquez, G. Duclós y A. López Macías. Ver Ficha.

Titularidad  
 Uso Actual  
 Estado de conservación

**Ayuntamiento**  
**Administrativo**  
**Buen estado de conservación**

**HU-HUV-008****MERCADO DEL CARMEN**

PROVINCIA HUELVA  
 COMARCA Huelva  
 MUNICIPIO Huelva  
 REFERENCIA CATASTRAL 1453004PB8215S0001QY

PROTECCIÓN LEY 14/2007 Sin protección  
 CAT. PLANEAMIENTO VIGENTE -  
 CAT. PLANEAMIENTO TRAMIT -

**Interés Arquitectónico: 3****NIVEL II**

En el área próxima al puerto al sur del casco, es una obra contemporánea de 2010 según proyecto de Árgola Arquitectos. Define dos volúmenes con un perfil de gran potencia formal y con el espacio de venta concebido como gran plaza cubierta. Constituye un polo de intensa actividad de la población.

Titularidad  
 Uso Actual  
 Estado de conservación

**Ayuntamiento  
Comercial****HU-HUV-009****EDIFICIO DE AGUAS DE HUELVA**

PROVINCIA HUELVA  
 COMARCA Huelva  
 MUNICIPIO Huelva  
 REFERENCIA CATASTRAL 1458901PB8215N0001SZ

PROTECCIÓN LEY 14/2007 BCG por Disposición Adicional Sexta  
 CAT. PLANEAMIENTO VIGENTE -  
 CAT. PLANEAMIENTO TRAMIT -

**Interés Arquitectónico: 4****NIVEL II**

En una de las avenidas cercanas al puerto, este edificio de diseño contemporáneo configura un conjunto lineal de cuatro módulos cúbicos enlazados, en el que se contempla un acertado empleo de la piedra, obra de 1995 proyectada por el arquitecto T. Curbelo Ranero. En Guía Digital IAPH. Propiedad compartida entre el Ayuntamiento 51% y privado 49%.

Titularidad  
 Uso Actual  
 Estado de conservación

**Ayuntamiento/privado  
Servicios****HU-HUV-010****GRUPO DE VIVIENDAS EN PASEO DE BUENOS AIRES**

PROVINCIA HUELVA  
 COMARCA Huelva  
 MUNICIPIO Huelva  
 REFERENCIA CATASTRAL 1861101PB8216S0001JM

PROTECCIÓN LEY 14/2007 BCG por Disposición Adicional Sexta  
 CAT. PLANEAMIENTO VIGENTE -  
 CAT. PLANEAMIENTO TRAMIT -

**Interés Arquitectónico: 4****NIVEL II**

Conjunto residencial sobre una manzana trapezoidal, cerca de la plaza de la Merced, que define una de las obras de estilo regionalista más considerables de la ciudad, con cuatro torres mirador en los vértices, levantada en 1938-1945 según proyecto de J. M. Pérez Carasa. En Inventario COPT 1988.

Titularidad  
 Uso Actual  
 Estado de conservación

**Ayuntamiento  
Residencial****HU-HUV-011****MERCADO DE SAN SEBASTIÁN**

PROVINCIA HUELVA  
 COMARCA Huelva  
 MUNICIPIO Huelva  
 REFERENCIA CATASTRAL 2756301PB8225N0002FE

PROTECCIÓN LEY 14/2007 Sin protección  
 CAT. PLANEAMIENTO VIGENTE -  
 CAT. PLANEAMIENTO TRAMIT -

**Interés Arquitectónico: 3****NIVEL II**

En Huerta Mena, cerca del Barrio Obrero, es un edificio exento de planta rectangular construido en 1957 en estilo racionalista funcional como dotación de una extensa barriada, con la intervención de varios arquitectos. Actualmente se desarrolla un proyecto de rehabilitación integral de la obra.

Titularidad  
 Uso Actual  
 Estado de conservación

**Ayuntamiento  
Comercial**

**HU-HUV-012****EDIFICIO GOTA DE LECHE****Interés Arquitectónico: 4****NIVEL II**

PROVINCIA HUELVA  
 COMARCA Huelva  
 MUNICIPIO Huelva  
 REFERENCIA CATASTRAL 1662013PB8216S0002QQ

PROTECCIÓN LEY 14/2007 BCG por Disposición Adicional Sexta  
 CAT. PLANEAMIENTO VIGENTE -  
 CAT. PLANEAMIENTO TRAMIT -

Al lado de la Merced, es el edificio heredero de la obra regionalista de 1922 según proyecto de J. M. Pérez Carasa, reformada en 1942 y 1950, y objeto de una total transformación a fines del XX por el arquitecto F. J. Vallejo Osorno para centros sociales y dependencias municipales. En Inventario COPT 1988.

Titularidad  
 Uso Actual  
 Estado de conservación

**Ayuntamiento  
 Servicios**

**HU-HUV-013****KIOSCO-BAR LAS PALMERAS EN JARDINES DEL MUELLE****Interés Arquitectónico: 4****NIVEL II**

PROVINCIA HUELVA  
 COMARCA Huelva  
 MUNICIPIO Huelva  
 REFERENCIA CATASTRAL 1254501PB8215S0001GY

PROTECCIÓN LEY 14/2007 BCG por Disposición Adicional Sexta  
 CAT. PLANEAMIENTO VIGENTE -  
 CAT. PLANEAMIENTO TRAMIT -

Pabellón en los jardines cerca del puerto que, con sus volúmenes puros y superficies curvas armoniosamente integradas, ofrece una notable muestra de arquitectura racionalista, proyectada en 1936 por F. Sedano Arce. El Ayuntamiento tiene especial interés en su conservación y rehabilitación. Sin potencialidad para acoger uso Nivel I.

Titularidad  
 Uso Actual  
 Estado de conservación

**Ayuntamiento  
 En desuso**

**HU-HUV-014****MUELLE EMBARCADERO DE RIO TINTO****Interés Arquitectónico: 5****NIVEL II**

PROVINCIA HUELVA  
 COMARCA Huelva  
 MUNICIPIO Huelva  
 REFERENCIA CATASTRAL 21900A008090090000TH

PROTECCIÓN LEY 14/2007 BCG por Disposición Adicional Sexta  
 CAT. PLANEAMIENTO VIGENTE -  
 CAT. PLANEAMIENTO TRAMIT -

Construcción de 1874 tendida por la Rio Tinto Company como muelle embarcadero de minerales, del ingeniero G. B. Bruce, ejemplo de la arquitectura industrial del hierro y testigo de la historia minera y portuaria de Huelva. En Inventario COPT 1988 y Guía Digital IAPH. Propiedad de la Autoridad Portuaria de Huelva cedido el uso al Ayuntamiento.

Titularidad  
 Uso Actual  
 Estado de conservación

**Cesión de uso  
 De ocio / espectáculo**

**HU-HUV-015****ESCUELA NÁUTICO PESQUERA****Interés Arquitectónico: 3****NIVEL II**

PROVINCIA HUELVA  
 COMARCA Huelva  
 MUNICIPIO Huelva  
 REFERENCIA CATASTRAL 1060801PB8216S0001SM

PROTECCIÓN LEY 14/2007 Sin protección  
 CAT. PLANEAMIENTO VIGENTE -  
 CAT. PLANEAMIENTO TRAMIT -

Edificación lineal exenta que se apoya en una rotonda en la zona inmediata al puerto, desarrolla una galería interior y una secuencia de piezas modulares con espacios intermedios, obra de diseño contemporáneo de 1987 según proyecto del arquitecto A. López Macías. En Guía Digital IAPH.

Titularidad  
 Uso Actual  
 Estado de conservación

**Ayuntamiento  
 Servicios**



**HU-HUV-016****ANTIGUO MATADERO, ESCUELA DE ARTE LEÓN ORTEGA****Interés Arquitectónico: 4****NIVEL II**

PROVINCIA HUELVA  
 COMARCA Huelva  
 MUNICIPIO Huelva  
 REFERENCIA CATASTRAL 3051001PB8235S0001XF

PROTECCIÓN LEY 14/2007 Sin protección  
 CAT. PLANEAMIENTO VIGENTE -  
 CAT. PLANEAMIENTO TRAMIT -

Edificio de envergadura y notable interés en el borde sur del casco, de planta cuadrada alrededor de un patio, obra neomudéjar de fines del XIX atribuida al arquitecto Trinidad Gallego, rehabilitada en 1987 para su nueva función por J. Álvarez Checa. Pendiente de intervención. En Inventario COPT 1988.

Titularidad  
 Uso Actual  
 Estado de conservación

**Ayuntamiento  
 Educativo**

**HU-HUV-017****ANTIGUA CÁRCEL****Interés Arquitectónico: 4****NIVEL I**

PROVINCIA HUELVA  
 COMARCA Huelva  
 MUNICIPIO Huelva  
 REFERENCIA CATASTRAL 3661001PB8236S0001OI

PROTECCIÓN LEY 14/2007 BCG por Disposición Adicional Sexta  
 CAT. PLANEAMIENTO VIGENTE PGOU AD 1999/2011 Protección Integral (011)  
 CAT. PLANEAMIENTO TRAMIT -

Edificio que ocupa una manzana con un conjunto de construcciones en estilo ecléctico y concepción racionalista según proyecto de 1930 de J. M. Pérez Carasa. Por su estado, extensión, arquitectura y posición urbana requiere una importante intervención de recuperación y puesta en uso. Ver Ficha.

Titularidad  
 Uso Actual  
 Estado de conservación

**Ayuntamiento  
 En desuso  
 Muy degradado**

**HU-HUV-018****PALACIO DE DEPORTES CAROLINA MARÍN****Interés Arquitectónico: 3****NIVEL II**

PROVINCIA HUELVA  
 COMARCA Huelva  
 MUNICIPIO Huelva  
 REFERENCIA CATASTRAL 4167101PB8246N0002TT

PROTECCIÓN LEY 14/2007 Sin protección  
 CAT. PLANEAMIENTO VIGENTE -  
 CAT. PLANEAMIENTO TRAMIT -

En un área al oeste del casco urbano en la que se concentran diversas instalaciones deportivas, se encuentra esta obra contemporánea de 1999, según proyecto del arquitecto J. Álvarez Checa, que constituye la dotación cubierta en su género más importante y con mayor aforo de la provincia.

Titularidad  
 Uso Actual  
 Estado de conservación

**Ayuntamiento  
 Deportivo**

**HU-HUV-019****CASA DE OBRERO DE VÍAS DE LA BARRIADA DE CARDEÑAS****Interés Arquitectónico: 3****NIVEL II**

PROVINCIA HUELVA  
 COMARCA Huelva  
 MUNICIPIO Huelva  
 REFERENCIA CATASTRAL 2183401PB8228N0001JU

PROTECCIÓN LEY 14/2007 Sin protección  
 CAT. PLANEAMIENTO VIGENTE -  
 CAT. PLANEAMIENTO TRAMIT -

En el extremo noroeste del casco, es una caseta que formaba parte de las construcciones de la línea férrea Huelva-Zafra, edificadas hacia 1878 en la arquitectura industrial propia de estas obras. En ruinas, su recuperación podría aportar una referencia patrimonial en un área de ensanche moderno. Sin potencialidad para acoger uso Nivel I.

Titularidad  
 Uso Actual  
 Estado de conservación

**Ayuntamiento  
 En desuso**

**HU-HUV-020****CEMENTERIO DE LA SOLEDAD DE HUELVA****Interés Arquitectónico: 4****NIVEL II**

PROVINCIA	HUELVA
COMARCA	Huelva
MUNICIPIO	Huelva
REFERENCIA CATASTRAL	21900A019000250001YZ
PROTECCIÓN LEY 14/2007	BCG por Disposición Adicional Sexta
CAT. PLANEAMIENTO VIGENTE	-
CAT. PLANEAMIENTO TRAMIT	-

A las afueras al norte del casco se halla el original recinto semicircular del nuevo cementerio de Huelva, proyectado por el arquitecto Francisco Marín e inaugurado en 1928. Obra de singular interés, cuenta con una capilla neogótica y una fachada con murete de ladrillo visto. En Guía Digital IAPH.

Titularidad  
 Uso Actual  
 Estado de conservación

**Ayuntamiento  
 Cementerio**

**HU-HUV-D01****PALACIO PROVINCIAL****Interés Arquitectónico: 3****NIVEL I**

PROVINCIA	HUELVA
COMARCA	Huelva
MUNICIPIO	Huelva
REFERENCIA CATASTRAL	2055314PB8225N0003KR
PROTECCIÓN LEY 14/2007	Sin protección
CAT. PLANEAMIENTO VIGENTE	-
CAT. PLANEAMIENTO TRAMIT	-

En el eje principal del centro cívico, la Gran Vía, es una obra representativa de estilo neoclásico-herreriano según proyecto de 1956 del arquitecto F. Sedano Arce, que compagina con otros importantes edificios institucionales que se reparten en sus inmediaciones, como el Ayuntamiento. Ver Ficha.

Titularidad  
 Uso Actual  
 Estado de conservación

**Diputación  
 Administrativo  
 Buen estado de conservación**

**HU-HUV-D02****CATEDRAL****Interés Arquitectónico: 5****NIVEL II**

PROVINCIA	HUELVA
COMARCA	Huelva
MUNICIPIO	Huelva
REFERENCIA CATASTRAL	1762001PB8216S0001EM
PROTECCIÓN LEY 14/2007	Bien de Interés Cultural (BIC) inscrito
CAT. PLANEAMIENTO VIGENTE	-
CAT. PLANEAMIENTO TRAMIT	-

Iglesia catedral de Huelva que constituye una de las principales referencias histórico-monumentales de la ciudad. Es un templo barroco de la fundación conventual de 1605 de la Merced, reedificado en el s. XVIII y restaurado en 1977 según proyecto de R. Manzano Martos. En Guía Digital IAPH. Propiedad de la Diputación, cedido el uso al Obispado.

Titularidad  
 Uso Actual  
 Estado de conservación

**Diputación  
 Religioso**

**HU-HUV-D03****ANTIGUO CONVENTO DE LA MERCED****Interés Arquitectónico: 4****NIVEL II**

PROVINCIA	HUELVA
COMARCA	Huelva
MUNICIPIO	Huelva
REFERENCIA CATASTRAL	1762002PB8216S0001SM
PROTECCIÓN LEY 14/2007	Bien de Interés Cultural (BIC) inscrito
CAT. PLANEAMIENTO VIGENTE	-
CAT. PLANEAMIENTO TRAMIT	-

Conjunto formado por las antiguas dependencias del convento de la Merced fundado en 1605, en torno a dos claustros gemelos levantados en el s. XVIII, usado luego como cuartel y hospital, y rehabilitado en 1991 por M. González y G. Orozco para campus de la Universidad de Huelva. En Guía Digital IAPH.

Titularidad  
 Uso Actual  
 Estado de conservación

**Diputación  
 Religioso**

**HU-HUV-D04****ANTIGUO HOSPITAL PSIQUIÁTRICO****Interés Arquitectónico: 5****NIVEL I**

PROVINCIA HUELVA  
COMARCA Huelva  
MUNICIPIO Huelva  
REFERENCIA CATASTRAL 5480901PB8258S0001FR

PROTECCIÓN LEY 14/2007 BCG por Disposición Adicional Sexta  
CAT. PLANEAMIENTO VIGENTE -  
CAT. PLANEAMIENTO TRAMIT -

A las afueras al nordeste de la población, es un antiguo complejo hospitalario, hoy de uso administrativo, proyectado en 1961 por el arquitecto J. M. Morales Lupiáñez y que constituye un ejemplo de especial interés de arquitectura del movimiento moderno en la provincia. Ver Ficha.

Titularidad  
Uso Actual  
Estado de conservación

**Diputación  
Administrativa  
Buen estado de conservación**

**MUNICIPIO**

ISLA CRISTINA

Uno de los principales municipios de la Costa Occidental de Huelva, integrado por una cabecera vinculada tradicionalmente a la actividad pesquera e industrias afines y varios núcleos menores, como La Redondela e Islantilla, ligados a la agricultura y el turismo. La emergencia de los cultivos tempranos y la intensificación del turismo y los servicios han impulsado un notable aumento demográfico, de más de un tercio de la población en las cuatro últimas décadas. En el casco se distinguen un compacto núcleo junto al puerto pesquero y largas calles por el interior junto al río Carreras, áreas a las que se han sumado un amplio sector de expansión reciente hasta la fachada marítima. Los principales edificios de interés se hallan en el sector originario y sus inmediaciones, como el Ayuntamiento, notable obra contemporánea, o los edificios históricos de la casa de Román Pérez, Patio de San Francisco o la Ermita. Especial interés tiene también el Ayuntamiento del núcleo de La Redondela.

**HU-ICN-001****AYUNTAMIENTO****Interés Arquitectónico: 4****NIVEL I**

PROVINCIA HUELVA  
 COMARCA Costa Occidental  
 MUNICIPIO Isla Cristina  
 REFERENCIA CATASTRAL 8885101PB4188N0001FQ

PROTECCIÓN LEY 14/2007 Sin protección  
 CAT. PLANEAMIENTO VIGENTE -  
 CAT. PLANEAMIENTO TRAMIT -

En los alrededores del centro urbano, es un edificio de interés como obra contemporánea del movimiento moderno, levantado en 1975 según proyecto de los arquitectos M. A. Esteve Campillo y L. Martín Fraile y objeto de su rehabilitación integral y ampliación en 2020 por las arquitectas M. C. Domínguez Asencio y S. López Rodríguez. Ver Ficha.

Titularidad  
 Uso Actual  
 Estado de conservación

**Ayuntamiento  
 Administrativo  
 Buen estado de conservación**

**HU-ICN-002****MERCADO MUNICIPAL****Interés Arquitectónico: 2****NIVEL IV**

PROVINCIA HUELVA  
 COMARCA Costa Occidental  
 MUNICIPIO Isla Cristina  
 REFERENCIA CATASTRAL 8885109PB4188N0002KW

PROTECCIÓN LEY 14/2007 -  
 CAT. PLANEAMIENTO VIGENTE -  
 CAT. PLANEAMIENTO TRAMIT -

-

Titularidad  
 Uso Actual  
 Estado de conservación

**Ayuntamiento  
 Comercial  
 -**

**HU-ICN-003****EDIFICIO EN CALLE SEBASTIÁN URBANO VÁZQUEZ****Interés Arquitectónico: 3****NIVEL II**

PROVINCIA HUELVA  
 COMARCA Costa Occidental  
 MUNICIPIO Isla Cristina  
 REFERENCIA CATASTRAL 8887801PB4188N0001YQ

PROTECCIÓN LEY 14/2007 BCG por Disposición Adicional Sexta  
 CAT. PLANEAMIENTO VIGENTE -  
 CAT. PLANEAMIENTO TRAMIT Protección Nivel 1 (N2.1.47)

Edificación en el entorno del centro urbano, en esquina y de planta irregular, una altura y cubierta plana. Obra quizá de mediados del s. XX, muestra cierta prestancia en su tratamiento exterior, con una portada adovelada con frontón partido, pilastras y pretil con detalles de ladrillo visto. Sirvió de oficina de empleo, y hoy sin uso específico.

Titularidad  
 Uso Actual  
 Estado de conservación

**Ayuntamiento  
 Servicios  
 -**

**HU-ICN-004****POLICÍA LOCAL, JUZGADO DE PAZ****Interés Arquitectónico: 2****NIVEL IV**

PROVINCIA HUELVA  
 COMARCA Costa Occidental  
 MUNICIPIO Isla Cristina  
 REFERENCIA CATASTRAL 8787211PB4188N0001UQ

PROTECCIÓN LEY 14/2007 -  
 CAT. PLANEAMIENTO VIGENTE -  
 CAT. PLANEAMIENTO TRAMIT -

-  
 Titularidad  
 Uso Actual  
 Estado de conservación

**Ayuntamiento  
 Polivalente**


**HU-ICN-005****CENTRO POLIVALENTE JUAN BAUTISTA RUBIO ZAMORANO****Interés Arquitectónico: 2****NIVEL IV**

PROVINCIA HUELVA  
 COMARCA Costa Occidental  
 MUNICIPIO Isla Cristina  
 REFERENCIA CATASTRAL 8983101PB4188S0001LO

PROTECCIÓN LEY 14/2007 -  
 CAT. PLANEAMIENTO VIGENTE -  
 CAT. PLANEAMIENTO TRAMIT -

-  
 Titularidad  
 Uso Actual  
 Estado de conservación

**Ayuntamiento  
 Polivalente**

**HU-ICN-006****CASA ROMÁN PÉREZ, BIBLIOTECA MUNICIPAL****Interés Arquitectónico: 3****NIVEL I**

PROVINCIA HUELVA  
 COMARCA Costa Occidental  
 MUNICIPIO Isla Cristina  
 REFERENCIA CATASTRAL 8690503PB4189S0001TE

PROTECCIÓN LEY 14/2007 BCG por Disposición Adicional Sexta  
 CAT. PLANEAMIENTO VIGENTE Protección Nivel 1  
 CAT. PLANEAMIENTO TRAMIT Protección Nivel 2 Gr. 1 (N.2.1.31)

De los principales edificios históricos de Isla Cristina, obra modernista de 1916 de un ilustre prócer local, rehabilitada en 2009 para Biblioteca Municipal y usos culturales. Ocupa un solar rectangular entre dos calles, con fachada principal de dos cuerpos, cubierta plana y obra de nueva planta en la trasera. En Guía Digital IAPH. Ver Ficha.

Titularidad  
 Uso Actual  
 Estado de conservación

**Ayuntamiento  
 Biblioteca  
 Buen estado de conservación**

**HU-ICN-007****ESTACIÓN DE AUTOBUSES****Interés Arquitectónico: 3****NIVEL II**

PROVINCIA HUELVA  
 COMARCA Costa Occidental  
 MUNICIPIO Isla Cristina  
 REFERENCIA CATASTRAL 8890409PB4189S0001HE

PROTECCIÓN LEY 14/2007 Sin protección  
 CAT. PLANEAMIENTO VIGENTE -  
 CAT. PLANEAMIENTO TRAMIT -

En la ronda viaria que discurre en paralelo al río Carreras al norte del casco urbano, es una obra de principios de este siglo, consistente en una pieza abierta de planta aproximadamente triangular, con grandes marquesinas sobre pilares.

Titularidad  
 Uso Actual  
 Estado de conservación

**Ayuntamiento  
 Servicios**

**HU-ICN-008****PATIO DE SAN FRANCISCO**

PROVINCIA HUELVA  
 COMARCA Costa Occidental  
 MUNICIPIO Isla Cristina  
 REFERENCIA CATASTRAL 8590817PB4189S0001OE

PROTECCIÓN LEY 14/2007 BCG por Disposición Adicional Sexta  
 CAT. PLANEAMIENTO VIGENTE -  
 CAT. PLANEAMIENTO TRAMIT Protección Nivel 2 Gr 1 (N2.1.26)

**Interés Arquitectónico: 3****NIVEL II**

En el núcleo originario del casco urbano cerca de la zona portuaria, corresponde a un antiguo patio de vecinos del s. XIX. Edificio histórico de interés, ocupa un solar rectangular y contiene un patio de galerías adinteladas de madera. Rehabilitado en 2005 para oficina de turismo, sala de exposiciones y locales de actividades socioculturales.

Titularidad  
 Uso Actual  
 Estado de conservación

**Ayuntamiento Cultural****HU-ICN-009****LA ERMITA**

PROVINCIA HUELVA  
 COMARCA Costa Occidental  
 MUNICIPIO Isla Cristina  
 REFERENCIA CATASTRAL 9287401PB4198N0001TT

PROTECCIÓN LEY 14/2007 BCG por Disposición Adicional Sexta  
 CAT. PLANEAMIENTO VIGENTE -  
 CAT. PLANEAMIENTO TRAMIT Protección Nivel 1 (N1.02)

**Interés Arquitectónico: 3****NIVEL II**

Edificio emblemático por su carácter histórico y su fisonomía neogótica y regionalista, se remonta a la antigua ermita de un cementerio y al grupo escolar Nuestra Señora de los Ángeles edificado en 1921, dotado de aulas y la capilla de Jesús del Gran Poder. Rehabilitado para hermandades y asociaciones socioculturales. En Inventario COPT 1988.

Titularidad  
 Uso Actual  
 Estado de conservación

**Ayuntamiento Cultural****HU-ICN-010****ESCUELA INFANTIL NUESTRA SEÑORA DEL ROSARIO**

PROVINCIA HUELVA  
 COMARCA Costa Occidental  
 MUNICIPIO Isla Cristina  
 REFERENCIA CATASTRAL 9583401PB4198S0001UD

PROTECCIÓN LEY 14/2007 Sin protección  
 CAT. PLANEAMIENTO VIGENTE -  
 CAT. PLANEAMIENTO TRAMIT -

**Interés Arquitectónico: 3****NIVEL II**

Al este del casco se halla esta edificación de módulos cuadrangulares concebida desde parámetros de sostenibilidad y ahorro energético, de I. Domínguez, R. Solís, A. J. Lara y A. Trillo, XVIII Premio de Arquitectura Contemporánea del Colegio Oficial de Arquitectos de Huelva en 2011.

Titularidad  
 Uso Actual  
 Estado de conservación

**Ayuntamiento Educativo****HU-ICN-011****FÁBRICA MIRABENT, C.I.T. GARUM**

PROVINCIA HUELVA  
 COMARCA Costa Occidental  
 MUNICIPIO Isla Cristina  
 REFERENCIA CATASTRAL 8692504PB4189S0001QE

PROTECCIÓN LEY 14/2007 BCG por Disposición Adicional Sexta  
 CAT. PLANEAMIENTO VIGENTE -  
 CAT. PLANEAMIENTO TRAMIT Protección Nivel 2 Gr. 1 (N2.1.22)

**Interés Arquitectónico: 3****NIVEL II**

Junto al muelle pesquero, es un valioso ejemplo de arquitectura industrial. Corresponde a una antigua fábrica de conservas, extenso conjunto de naves de dos alturas objeto de una rehabilitación integral en 2014 por los arquitectos C. García Yórquez y F. Ruiz-Castizo Mirabent para Centro de Innovación y Tecnología de la Pesca y usos afines.

Titularidad  
 Uso Actual  
 Estado de conservación

**Ayuntamiento Cultural**

**HU-ICN-012****ANTIGUO MATADERO PÚBLICO****Interés Arquitectónico: 3****NIVEL II**

PROVINCIA HUELVA  
 COMARCA Costa Occidental  
 MUNICIPIO Isla Cristina  
 REFERENCIA CATASTRAL 9687406PB4198N0001KT

PROTECCIÓN LEY 14/2007 Sin protección  
 CAT. PLANEAMIENTO VIGENTE -  
 CAT. PLANEAMIENTO TRAMIT -

Junto a la vía al lado del río Carreras, es una edificación de planta cuadrada con dos naves rectangulares de una altura y patios entre ambas. Es una interesante obra al estilo de la arquitectura industrial, fechada en 1923, rehabilitada por la arquitecta C. García Yórquez en 2021 para Centro de Diversidad Cultural y locales de asociaciones.

Titularidad  
 Uso Actual  
 Estado de conservación

**Ayuntamiento Cultural**

**HU-ICN-013****CEMENTERIO CATÓLICO, CEMENTERIO MUNICIPAL****Interés Arquitectónico: 4****NIVEL II**

PROVINCIA HUELVA  
 COMARCA Costa Occidental  
 MUNICIPIO Isla Cristina  
 REFERENCIA CATASTRAL 21042A006000910000JX

PROTECCIÓN LEY 14/2007 BCG por Disposición Adicional Sexta  
 CAT. PLANEAMIENTO VIGENTE -  
 CAT. PLANEAMIENTO TRAMIT -

A la salida al este del casco urbano, configuran uno de los recintos funerarios de más interés de la provincia, con dos cuerpos gemelos de fachada con portadas de frontones con arco rebajado, una de ellas con la fecha de 1884. En el sector del Católico se hallan la capilla y panteones, y en el Municipal, bloques de nichos. En Guía Digital IAPH.

Titularidad  
 Uso Actual  
 Estado de conservación

**Ayuntamiento Cementerio**

**HU-ICN-014****AYUNTAMIENTO DE LA REDONDELA (LA REDONDELA)****Interés Arquitectónico: 4****NIVEL I**

PROVINCIA HUELVA  
 COMARCA Costa Occidental  
 MUNICIPIO Isla Cristina  
 REFERENCIA CATASTRAL 3512303PB5231S0001GW

PROTECCIÓN LEY 14/2007 BCG por Disposición Adicional Sexta  
 CAT. PLANEAMIENTO VIGENTE Protección Nivel 1  
 CAT. PLANEAMIENTO TRAMIT Protección Nivel 1 (N1.09)

En el principal espacio público de La Redondela, es un interesante edificio exento de carácter representativo, formado una edificación histórica que se remonta a los ss. XV-XVI, a la que se le ha agregado un anexo de obra contemporánea. Destaca en especial la fachada con pórtico y una sala con arquería de ladrillo de tradición mudéjar. Ver Ficha.

Titularidad  
 Uso Actual  
 Estado de conservación

**Ayuntamiento Administrativo**  
**Buen estado de conservación**

## MUNICIPIO JABUGO

En el cruce de las principales vías de comunicaciones en el centro de la Sierra de Huelva, este municipio, integrado por la cabecera, El Repilado y Los Romeros, se apoya en una pujante industria cárnica, la actividad agropecuaria y el turismo, con una población cuyas cifras apenas han variado en las últimas décadas. Presenta un conjunto urbano de disposición radial irregular, de calle empedradas y un caserío con obras dieciochescas, modernistas y regionalistas, y extensas instalaciones industriales en los alrededores. La plaza central está presidida por el Ayuntamiento, edificio de aire tradicional rehabilitado, con otras edificaciones de referencia de distinto carácter y cronología en su entorno, como la Plaza de Toros, el Centro la Dehesa, de rehabilitación moderna, antiguas escuelas y, a las afueras, el Tiro de Pichón, obra regionalista de Aníbal González. En El Repilado destaca en especial la serie de piezas de arquitectura industrial ligadas al ferrocarril y la producción.

### HU-JBG-001

#### AYUNTAMIENTO



PROVINCIA	HUELVA
COMARCA	Sierra de Huelva
MUNICIPIO	Jabugo
REFERENCIA CATASTRAL	9892310PB9999S0001JG
PROTECCIÓN LEY 14/2007	Sin protección
CAT. PLANEAMIENTO VIGENTE	-
CAT. PLANEAMIENTO TRAMIT	-

Interés Arquitectónico: 3

NIVEL I

Edificio que preside la plaza central de la población, la plaza del Jamón, con notable carácter representativo y líneas de arquitectura tradicional. Basado sobre obras anteriores, es resultado de la reedificación de la Casa Consistorial entre los años 2004-2006. Ver Ficha.

Titularidad  
Uso Actual  
Estado de conservación

**Ayuntamiento  
Administrativo**  
**Normal estado de conservación**

### HU-JBG-002

#### MERCADO DE ABASTO



PROVINCIA	HUELVA
COMARCA	Sierra de Huelva
MUNICIPIO	Jabugo
REFERENCIA CATASTRAL	9992128PB9999S0001ZG
PROTECCIÓN LEY 14/2007	-
CAT. PLANEAMIENTO VIGENTE	-
CAT. PLANEAMIENTO TRAMIT	-

Interés Arquitectónico: 2

NIVEL IV

-

Titularidad  
Uso Actual  
Estado de conservación

**Ayuntamiento  
Comercial**  
-

### HU-JBG-003

#### CENTRO CULTURAL LA DEHESA



PROVINCIA	HUELVA
COMARCA	Sierra de Huelva
MUNICIPIO	Jabugo
REFERENCIA CATASTRAL	9992128PB9999S0001ZG
PROTECCIÓN LEY 14/2007	Sin protección
CAT. PLANEAMIENTO VIGENTE	-
CAT. PLANEAMIENTO TRAMIT	-

Interés Arquitectónico: 3

NIVEL I

En una calle en los alrededores del centro urbano, corresponde a la antigua Casa Correos, obra de arquitectura popular serrana rehabilitada como centro cultural polivalente según proyecto de Bakpak Arquitectos, en una actuación premiada en 2016 por el Colegio de Arquitectos de Huelva. Ver Ficha.

Titularidad  
Uso Actual  
Estado de conservación

**Ayuntamiento  
Sociocultural**  
**Buen estado de conservación**



**HU-JBG-004****PLAZA DE TOROS****Interés Arquitectónico: 3****NIVEL II**

PROVINCIA HUELVA  
 COMARCA Sierra de Huelva  
 MUNICIPIO Jabugo  
 REFERENCIA CATASTRAL 9992145PB9999S0001TG

PROTECCIÓN LEY 14/2007 Sin protección  
 CAT. PLANEAMIENTO VIGENTE -  
 CAT. PLANEAMIENTO TRAMIT -

Se inscribe en una manzana en el interior de la trama urbana en las cercanías del centro de la población. Levantada hacia la década de 1920, configura una edificación de planta circular con graderíos en todo su perímetro y el correspondiente anexo de corrales y toriles.

Titularidad  
 Uso Actual  
 Estado de conservación

**Ayuntamiento  
 De ocio / espectáculo**

**HU-JBG-005****CUARTEL DE LA GUARDIA CIVIL****Interés Arquitectónico: 2****NIVEL IV**

PROVINCIA HUELVA  
 COMARCA Sierra de Huelva  
 MUNICIPIO Jabugo  
 REFERENCIA CATASTRAL 9992125PB9999S0001JG

PROTECCIÓN LEY 14/2007 -  
 CAT. PLANEAMIENTO VIGENTE -  
 CAT. PLANEAMIENTO TRAMIT -

Titularidad  
 Uso Actual  
 Estado de conservación

**Ayuntamiento  
 Servicios**

**HU-JBG-006****CONSULTORIO MÉDICO, CENTRO DE URGENCIAS****Interés Arquitectónico: 3****NIVEL II**

PROVINCIA HUELVA  
 COMARCA Sierra de Huelva  
 MUNICIPIO Jabugo  
 REFERENCIA CATASTRAL 9794101PB9999S0001LG

PROTECCIÓN LEY 14/2007 Sin protección  
 CAT. PLANEAMIENTO VIGENTE -  
 CAT. PLANEAMIENTO TRAMIT -

Junto con otra pieza similar correspondiente a las antiguas escuelas edificadas alrededor de 1915, articula una plaza elevada al noroeste del casco. Es una obra de planta rectangular y una altura bajo cubiertas de teja inclinadas, rehabilitada en fechas recientes. En Inventario COPT 1988.

Titularidad  
 Uso Actual  
 Estado de conservación

**Ayuntamiento  
 Hospitalario**

**HU-JBG-007****SALÓN DE REUNIONES****Interés Arquitectónico: 3****NIVEL II**

PROVINCIA HUELVA  
 COMARCA Sierra de Huelva  
 MUNICIPIO Jabugo  
 REFERENCIA CATASTRAL 9694501PB9999S0001BG

PROTECCIÓN LEY 14/2007 Sin protección  
 CAT. PLANEAMIENTO VIGENTE -  
 CAT. PLANEAMIENTO TRAMIT -

Forma parte del conjunto original de antiguas escuelas levantadas en torno a 1915, con dos piezas paralelas que definen una plaza elevada hacia el margen noroeste del casco urbano. De una planta y con cubiertas de teja, el edificio se ha adaptado para usos polivalentes. En Inventario COPT 1988.

Titularidad  
 Uso Actual  
 Estado de conservación

**Ayuntamiento  
 Polivalente**

**HU-JBG-008****ANTIGUAS CASAS MAESTROS****Interés Arquitectónico: 3****NIVEL II**

PROVINCIA HUELVA  
 COMARCA Sierra de Huelva  
 MUNICIPIO Jabugo  
 REFERENCIA CATASTRAL 9694502PB9999S0001YG

PROTECCIÓN LEY 14/2007 Sin protección  
 CAT. PLANEAMIENTO VIGENTE -  
 CAT. PLANEAMIENTO TRAMIT -

Junto a las primitivas escuelas, son dos antiguas viviendas pareadas de maestros, según un proyecto de los años 50-60 que se encuentra en varios municipios de la provincia. Actualmente se están realizando obras de rehabilitación por el estudio Bakpak Arquitectos. Segunda referencia catastral 9694503PB9999S0001GG. No adecuado para uso Nivel I.

Titularidad  
 Uso Actual  
 Estado de conservación

**Ayuntamiento**  
**En desuso**

**HU-JBG-009****ESCUELA INFANTIL LOS CARACOLES****Interés Arquitectónico: 3****NIVEL II**

PROVINCIA HUELVA  
 COMARCA Sierra de Huelva  
 MUNICIPIO Jabugo  
 REFERENCIA CATASTRAL 9694501PB9999S0001BG

PROTECCIÓN LEY 14/2007 Sin protección  
 CAT. PLANEAMIENTO VIGENTE -  
 CAT. PLANEAMIENTO TRAMIT -

En el borde noroeste del casco urbano, es una reciente e interesante obra de arquitectura contemporánea del estudio Bakpak Arquitectos. Con cubierta en diente de sierra, es un edificio que se articula mediante tres módulos longitudinales y dos transversales, con amplios ventanales al paisaje.

Titularidad  
 Uso Actual  
 Estado de conservación

**Ayuntamiento**  
**Educativo**

**HU-JBG-010****COLEGIO PÚBLICO LOS SILOS****Interés Arquitectónico: 2****NIVEL IV**

PROVINCIA HUELVA  
 COMARCA Sierra de Huelva  
 MUNICIPIO Jabugo  
 REFERENCIA CATASTRAL 9694504PB9999S0001QG

PROTECCIÓN LEY 14/2007 -  
 CAT. PLANEAMIENTO VIGENTE -  
 CAT. PLANEAMIENTO TRAMIT -

Titularidad  
 Uso Actual  
 Estado de conservación

**Ayuntamiento**  
**Educativo**

**HU-JBG-011****PABELLÓN MUNICIPAL JABUGO****Interés Arquitectónico: 2****NIVEL IV**

PROVINCIA HUELVA  
 COMARCA Sierra de Huelva  
 MUNICIPIO Jabugo  
 REFERENCIA CATASTRAL 9990901PB9999S0001GG

PROTECCIÓN LEY 14/2007 -  
 CAT. PLANEAMIENTO VIGENTE -  
 CAT. PLANEAMIENTO TRAMIT -

Titularidad  
 Uso Actual  
 Estado de conservación

**Ayuntamiento**  
**Deportivo**

**HU-JBG-012****CEMENTERIO MUNICIPAL****Interés Arquitectónico: 2****NIVEL IV**

PROVINCIA HUELVA  
 COMARCA Sierra de Huelva  
 MUNICIPIO Jabugo  
 REFERENCIA CATASTRAL 9988301PB9998N0001LD

PROTECCIÓN LEY 14/2007 -  
 CAT. PLANEAMIENTO VIGENTE -  
 CAT. PLANEAMIENTO TRAMIT -

-  
 Titularidad  
 Uso Actual  
 Estado de conservación

**Ayuntamiento  
 Cementerio**  
 -

**HU-JBG-013****TIRO DE PICHÓN****Interés Arquitectónico: 4****NIVEL II**

PROVINCIA HUELVA  
 COMARCA Sierra de Huelva  
 MUNICIPIO Jabugo  
 REFERENCIA CATASTRAL 0196801QB0909N0001AF

PROTECCIÓN LEY 14/2007 BCG por Disposición Adicional Sexta  
 CAT. PLANEAMIENTO VIGENTE -  
 CAT. PLANEAMIENTO TRAMIT Nivel de Protección Valor Singular

En un promontorio, edificio de notable interés erigido hacia 1920 y atribuido al arquitecto Aníbal González, rehabilitado por Bakpak Arquitectos para Centro de Innovación y Promoción del Ibérico y Sede del Consejo Regulador de la D.O.P. Jabugo. En Inventario COPT 1988. Propiedad del Ayto de Sevilla y Junta de Andalucía en cesión de uso al Ayto.

Titularidad  
 Uso Actual  
 Estado de conservación

**Cesión de uso  
 Servicios**  
 -

**HU-JBG-014****MERCADO DE ABASTO (EL REPILADO)****Interés Arquitectónico: 2****NIVEL IV**

PROVINCIA HUELVA  
 COMARCA Sierra de Huelva  
 MUNICIPIO Jabugo  
 REFERENCIA CATASTRAL 6102509PC9060S0001ZR

PROTECCIÓN LEY 14/2007 -  
 CAT. PLANEAMIENTO VIGENTE -  
 CAT. PLANEAMIENTO TRAMIT -

-  
 Titularidad  
 Uso Actual  
 Estado de conservación

**Ayuntamiento  
 Comercial**  
 -

**HU-JBG-015****PLAZA DE TOROS (EL REPILADO)****Interés Arquitectónico: 3****NIVEL II**

PROVINCIA HUELVA  
 COMARCA Sierra de Huelva  
 MUNICIPIO Jabugo  
 REFERENCIA CATASTRAL 6103624PC9060S0000KE

PROTECCIÓN LEY 14/2007 BCG por Disposición Adicional Sexta  
 CAT. PLANEAMIENTO VIGENTE -  
 CAT. PLANEAMIENTO TRAMIT Patrimonio Urbano Valor Ambiental

En el margen nordeste del núcleo urbano de El Repilado y al borde de la arboleda se dispone este singular coso de planta ovalada irregular, de especial interés ambiental, ya que el ruedo y gran parte de los graderíos de la plaza están excavados en el terreno, con vistas hacia el paisaje.

Titularidad  
 Uso Actual  
 Estado de conservación

**Ayuntamiento  
 De ocio / espectáculo**  
 -

**HU-JBG-016****ALMACÉN DEL MUELLE (EL REPILADO)****Interés Arquitectónico: 3****NIVEL II**

PROVINCIA HUELVA  
 COMARCA Sierra de Huelva  
 MUNICIPIO Jabugo  
 REFERENCIA CATASTRAL 5903201PC9050S0001EM

PROTECCIÓN LEY 14/2007 BCG por Disposición Adicional Sexta  
 CAT. PLANEAMIENTO VIGENTE -  
 CAT. PLANEAMIENTO TRAMIT Patrimonio Industrial Valor Singular

Antiguo almacén en el muelle de carga de la línea del ferrocarril Zafra-Huelva en El Repilado. Con una disposición y elementos de arquitectura del hierro, es uno de los componentes más característicos del conjunto de antiguos edificios ferroviarios e industriales con que cuenta esta pedanía de Jabugo. Propiedad de ADIF cedido al Ayuntamiento.

Titularidad  
 Uso Actual  
 Estado de conservación

**Cesión de uso**  
**En desuso**

**HU-JBG-017****ESTACIÓN DE FERROCARRIL (EL REPILADO)****Interés Arquitectónico: 3****NIVEL II**

PROVINCIA HUELVA  
 COMARCA Sierra de Huelva  
 MUNICIPIO Jabugo  
 REFERENCIA CATASTRAL 5904101PC9050S0001RM

PROTECCIÓN LEY 14/2007 -  
 CAT. PLANEAMIENTO VIGENTE -  
 CAT. PLANEAMIENTO TRAMIT -

En la pedanía de El Repilado, es la estación de Jabugo-Galaroza de la línea Zafra-Huelva, construida en 1923 con trazas de arquitectura ecléctica. Forma un interesante conjunto de históricas construcciones ligadas al ferrocarril y la industria al hilo de la vía del tren. Propiedad de ADIF en cesión de uso al Ayuntamiento.

Titularidad  
 Uso Actual  
 Estado de conservación

**Cesión de uso**  
**Servicios**

**HU-JBG-018****CASA DE RENFE (EL REPILADO)****Interés Arquitectónico: 2****NIVEL IV**

PROVINCIA HUELVA  
 COMARCA Sierra de Huelva  
 MUNICIPIO Jabugo  
 REFERENCIA CATASTRAL 6101401PC9060S0001OR

PROTECCIÓN LEY 14/2007 -  
 CAT. PLANEAMIENTO VIGENTE -  
 CAT. PLANEAMIENTO TRAMIT -

Titularidad  
 Uso Actual  
 Estado de conservación

**Cesión de uso**  
**En desuso**

**HU-JBG-019****CENTRAL ELÉCTRICA DE SANTA TERESA (EL REPILADO)****Interés Arquitectónico: 3****NIVEL II**

PROVINCIA HUELVA  
 COMARCA Sierra de Huelva  
 MUNICIPIO Jabugo  
 REFERENCIA CATASTRAL 5802601PC9050S0001XM

PROTECCIÓN LEY 14/2007 BCG por Disposición Adicional Sexta  
 CAT. PLANEAMIENTO VIGENTE -  
 CAT. PLANEAMIENTO TRAMIT Patrimonio Industrial Valor Monumental

En la pedanía de El Repilado junto al ferrocarril Zafra-Huelva, es un edificio de arquitectura industrial de principios del XX de apreciable interés patrimonial. Edificio de Endesa cedido al Ayuntamiento. En Guía Digital IAPH. En precario estado y sin uso, está previsto que tenga un uso dotacional.

Titularidad  
 Uso Actual  
 Estado de conservación

**Cesión de uso**  
**En desuso**

**HU-JBG-020****CEMENTERIO MUNICIPAL (EL REPILADO)****Interés Arquitectónico: 2****NIVEL IV**

PROVINCIA HUELVA  
 COMARCA Sierra de Huelva  
 MUNICIPIO Jabugo  
 REFERENCIA CATASTRAL 21043A001000470000ZI

PROTECCIÓN LEY 14/2007 -  
 CAT. PLANEAMIENTO VIGENTE -  
 CAT. PLANEAMIENTO TRAMIT -

-  
 Titularidad  
 Uso Actual  
 Estado de conservación

**Ayuntamiento  
 Cementerio**

-

**HU-JBG-021****CEMENTERIO MUNICIPAL (LOS ROMEROS)****Interés Arquitectónico: 3****NIVEL II**

PROVINCIA HUELVA  
 COMARCA Sierra de Huelva  
 MUNICIPIO Jabugo  
 REFERENCIA CATASTRAL 21043A002002750000ZK

PROTECCIÓN LEY 14/2007 -  
 CAT. PLANEAMIENTO VIGENTE -  
 CAT. PLANEAMIENTO TRAMIT -

Recinto funerario de interés paisajístico y construcción popular, cuya origen se remonta al segundo tercio del s. XIX y su nueva construcción a 1932. Perteneciente a la pedanía de Los Romeros, se sitúa junto a la carretera entre esta y El Repilado.

Titularidad  
 Uso Actual  
 Estado de conservación

**Ayuntamiento  
 Cementerio**

-

**MUNICIPIO****LA GRANADA DE RÍO-TINTO**

Municipio del sector norte de la Cuenca Minera y al este de la provincia onubense, se localiza en la transición hacia la Sierra y se halla más vinculado a las actividades agropecuarias que a la minería. Cuenta con una reducida población que apenas ha variado desde hace cuatro décadas. El casco urbano se organiza básicamente sobre el eje de la carretera con algunas ramificaciones transversales, configurando un conjunto de apreciable calidad ambiental y paisajística por el mantenimiento de su arquitectura popular y el entorno de dehesas arboladas que envuelven a la población. Como obras dignas de reseña se pueden mencionar el Ayuntamiento, por su carácter representativo de principal edificio público civil, reedificado en fecha moderna, el Centro para Jóvenes, que constituye una singular aportación de arquitectura contemporánea integrada en un conjunto tradicional, y el complejo hidráulico de construcción vernácula del lavadero y fuente ubicado a las afueras del núcleo urbano.

**HU-GRA-001****AYUNTAMIENTO**

PROVINCIA HUELVA  
 COMARCA Cuenca Minera  
 MUNICIPIO La Granada de Río-Tinto  
 REFERENCIA CATASTRAL 9633801QB1893S0001QO  
 PROTECCIÓN LEY 14/2007 Sin protección  
 CAT. PLANEAMIENTO VIGENTE -  
 CAT. PLANEAMIENTO TRAMIT -

**Interés Arquitectónico: 3****NIVEL I**

Sencilla edificación cerca del eje principal del casco urbano y la iglesia. De modesta arquitectura que trata de mimetizarse con el caserío tradicional, es obra iniciada en la década de 1980 en sustitución de la anterior casa consistorial. Digna de reseña por tratarse del edificio público civil más representativo de la localidad. Ver ficha.

Titularidad  
 Uso Actual  
 Estado de conservación

**Ayuntamiento  
 Administrativo  
 Normal estado de conservación**

**HU-GRA-002****CENTRO PARA JÓVENES**

PROVINCIA HUELVA  
 COMARCA Cuenca Minera  
 MUNICIPIO La Granada de Río-Tinto  
 REFERENCIA CATASTRAL 9634602QB1893S0001UO  
 PROTECCIÓN LEY 14/2007 Sin protección  
 CAT. PLANEAMIENTO VIGENTE -  
 CAT. PLANEAMIENTO TRAMIT -

**Interés Arquitectónico: 3****NIVEL I**

En una transversal al norte del casco, es un edificio de función sociocultural para jóvenes que ofrece un ejemplo de arquitectura contemporánea integrado en el conjunto de obras vernáculas de la población. Obra de 2015 de los arquitectos Esther Luengo Martínez y Francisco Muñoz Vázquez, muestra un cuidado diseño y uso de materiales. Ver ficha.

Titularidad  
 Uso Actual  
 Estado de conservación

**Ayuntamiento  
 Sociocultural  
 Buen estado de conservación**

**HU-GRA-003****CONSULTORIO MÉDICO**

PROVINCIA HUELVA  
 COMARCA Cuenca Minera  
 MUNICIPIO La Granada de Río-Tinto  
 REFERENCIA CATASTRAL 9634601QB1893S0001ZO  
 PROTECCIÓN LEY 14/2007 -  
 CAT. PLANEAMIENTO VIGENTE -  
 CAT. PLANEAMIENTO TRAMIT -

**Interés Arquitectónico: 2****NIVEL IV**

-  
 Titularidad  
 Uso Actual  
 Estado de conservación

**Ayuntamiento  
 Hospitalario  
 -**

**HU-GRA-004****CEMENTERIO MUNICIPAL****Interés Arquitectónico: 2****NIVEL IV**

PROVINCIA HUELVA  
 COMARCA Cuenca Minera  
 MUNICIPIO La Granada de Río-Tinto  
 REFERENCIA CATASTRAL 001500100QB18D0001QS

PROTECCIÓN LEY 14/2007 -  
 CAT. PLANEAMIENTO VIGENTE -  
 CAT. PLANEAMIENTO TRAMIT -

-  
 Titularidad  
 Uso Actual  
 Estado de conservación

**Ayuntamiento  
 Cementerio**  
 -

**HU-GRA-005****COLEGIO PÚBLICO MUNICIPAL****Interés Arquitectónico: 2****NIVEL IV**

PROVINCIA HUELVA  
 COMARCA Cuenca Minera  
 MUNICIPIO La Granada de Río-Tinto  
 REFERENCIA CATASTRAL 9432507QB1893S0001IO

PROTECCIÓN LEY 14/2007 -  
 CAT. PLANEAMIENTO VIGENTE -  
 CAT. PLANEAMIENTO TRAMIT -

-  
 Titularidad  
 Uso Actual  
 Estado de conservación

**Ayuntamiento  
 Educativo**  
 -

**HU-GRA-006****FUENTE-LAVADERO****Interés Arquitectónico: 4****NIVEL II**

PROVINCIA HUELVA  
 COMARCA Cuenca Minera  
 MUNICIPIO La Granada de Río-Tinto  
 REFERENCIA CATASTRAL 21036A007000880000TF

PROTECCIÓN LEY 14/2007 BCG por Disposición Adicional Sexta  
 CAT. PLANEAMIENTO VIGENTE -  
 CAT. PLANEAMIENTO TRAMIT Protección Ambiental Nivel C (07)

Conjunto hidráulico a las afueras al sudoeste del pueblo, formado por la pieza rectangular de un antiguo lavadero, bajo tejado a dos aguas, conducciones y una alberca. En un recinto con arboleda delimitado por cercas de piedra, constituye un apreciable testimonio de la construcción tradicional de la comarca y un lugar de referencia de la población.

Titularidad  
 Uso Actual  
 Estado de conservación

**Ayuntamiento  
 Lavadero**  
 -

**MUNICIPIO**

LA NAVA

Pequeño municipio en el tramo central de la Sierra de Huelva, ligado a las actividades forestal y agropecuaria, con una reducida población que ha disminuido casi un tercio desde los años ochenta. El casco ofrece un desarrollo longitudinal de disposición caminera que se acomoda a la topografía, con un pequeño núcleo a un lado que polariza los principales espacios y edificios públicos. En un entorno de sencilla arquitectura popular, en parte renovada, se distingue, por su empaque representativo y formal ante una plaza, la antigua Casa Consistorial, adaptada para usos socioculturales y otros servicios, mientras que en el eje lineal del recinto urbano se hallan las antiguas casas de maestros y colegio, obras de inspiración racionalista y dedicación cultural que ofrecen un interesante contrapunto estilístico en el conjunto tradicional de la población. Otras referencias de interés en la periferia son un humilladero y la ermita de la Virgen de las Virtudes, de titularidad municipal.

**HU-NAV-001****AYUNTAMIENTO****Interés Arquitectónico: 2****NIVEL IV**

PROVINCIA HUELVA  
COMARCA Sierra de Huelva  
MUNICIPIO La Nava  
REFERENCIA CATASTRAL 8244218PC9084S0001QA

PROTECCIÓN LEY 14/2007 -  
CAT. PLANEAMIENTO VIGENTE -  
CAT. PLANEAMIENTO TRAMIT -

-  
Titularidad  
Uso Actual  
Estado de conservación

**Ayuntamiento  
Administrativo****HU-NAV-002****ANTIGUA CASA CONSISTORIAL****Interés Arquitectónico: 4****NIVEL I**

PROVINCIA HUELVA  
COMARCA Sierra de Huelva  
MUNICIPIO La Nava  
REFERENCIA CATASTRAL 8244701PC9084S0001PA

PROTECCIÓN LEY 14/2007 Sin protección  
CAT. PLANEAMIENTO VIGENTE -  
CAT. PLANEAMIENTO TRAMIT -

Edificación exenta en bloque ante la plaza principal del núcleo urbano, obra de la primera mitad del s. XX, habilitada tras su uso como sede municipal para la biblioteca y servicios socioculturales y asistenciales. El Ayuntamiento tiene especial interés en actuaciones de mejora del inmueble. Ver Ficha.

Titularidad  
Uso Actual  
Estado de conservación

**Ayuntamiento  
Sociocultural  
Buen estado de conservación****HU-NAV-003****ANTIGUO GRUPO ESCOLAR Y CASAS DE MAESTROS****Interés Arquitectónico: 4****NIVEL I**

PROVINCIA HUELVA  
COMARCA Sierra de Huelva  
MUNICIPIO La Nava  
REFERENCIA CATASTRAL 8342205PC9084S00011A

PROTECCIÓN LEY 14/2007 BCG por Disposición Adicional Sexta  
CAT. PLANEAMIENTO VIGENTE -  
CAT. PLANEAMIENTO TRAMIT -

En una parcela sobre la travesía de la carretera, es un conjunto formado por tres piezas en origen grupo escolar y casas de maestros, adaptada la antigua escuela para Casa de la Cultura y uso sociocultural. Obra de estilo racionalista de 1935, muy desvirtuada hoy, de Antonio Marsá Prat. Ver Ficha.

Titularidad  
Uso Actual  
Estado de conservación

**Ayuntamiento  
Sociocultural  
Normal estado de conservación**



**HU-NAV-004****HUMILLADERO DEL CRISTO DE LA NAVA****Interés Arquitectónico: 2****NIVEL IV**

PROVINCIA HUELVA  
 COMARCA Sierra de Huelva  
 MUNICIPIO La Nava  
 REFERENCIA CATASTRAL 21051A002000390000KQ

PROTECCIÓN LEY 14/2007 -  
 CAT. PLANEAMIENTO VIGENTE -  
 CAT. PLANEAMIENTO TRAMIT -

-  
 Titularidad  
 Uso Actual  
 Estado de conservación

**Ayuntamiento Cultural**

-

**HU-NAV-005****ERMITA NUESTRA SEÑORA DE LAS VIRTUDES****Interés Arquitectónico: 4****NIVEL II**

PROVINCIA HUELVA  
 COMARCA Sierra de Huelva  
 MUNICIPIO La Nava  
 REFERENCIA CATASTRAL 21051A002000400000KY

PROTECCIÓN LEY 14/2007 Bien de Catalogación General inscrito individualmente  
 CAT. PLANEAMIENTO VIGENTE -  
 CAT. PLANEAMIENTO TRAMIT -

En un paraje al oeste del núcleo, es una antigua ermita de tipología mudéjar del s. XIV en cuya obra se emplearon sillares romanos. De planta rectangular, consta de presbiterio y tres naves divididas en perpendicular por tandas de arcos apuntados. Rehabilitada para uso cultural. En Guía Digital IAPH.

Titularidad  
 Uso Actual  
 Estado de conservación

**Ayuntamiento Sociocultural**

-

**MUNICIPIO****LA PALMA DEL CONDADO**

Municipio principal del Condado onubense, centro agrícola, de servicios y funciones administrativas, presenta una demografía de tendencia positiva y un núcleo urbano que ha conocido una considerable expansión en décadas recientes, centrado por un casco antiguo declarado Conjunto Histórico. En sus largas calles adoquinadas destacan edificaciones del XVIII y de fines del XIX e inicios del XX, el período de esplendor vitivinícola de La Palma, obras de arquitectura regionalista y tradicional como el antiguo Ayuntamiento y el Ayuntamiento actual, de notable interés y de rehabilitación reciente, junto a otras como el Teatro, e inmuebles más antiguos como la Casa del Diezmo, recinto cultural que requiere una puesta al día. En la periferia se significan la antigua Casa de Cultura, pieza racionalista en precario estado de propiedad municipal, el Silo, ejemplo de arquitectura agroindustrial, incoado BIC, y la estación de ferrocarril, de interés para su recuperación por el municipio.

**HU-PAC-001****AYUNTAMIENTO, CASA DE LOS TIRADO****Interés Arquitectónico: 4****NIVEL I**

PROVINCIA HUELVA  
 COMARCA El Condado  
 MUNICIPIO La Palma del Condado  
 REFERENCIA CATASTRAL 6709102QB1460N0001ZP  
 PROTECCIÓN LEY 14/2007 BCG por Disposición Adicional Sexta  
 CAT. PLANEAMIENTO VIGENTE Grado de Protección 1 (nº 014)  
 CAT. PLANEAMIENTO TRAMIT -

Casa señorial edificada en 1842, reformada luego y rehabilitada para sede del Ayuntamiento en 2003 según proyecto del arquitecto A. Campos Alcaide. Es una de las edificaciones más destacadas del Conjunto Histórico, una obra de notable interés e importante carácter representativo situada en la plaza de España, centro del casco urbano. Ver Ficha.

Titularidad  
 Uso Actual  
 Estado de conservación

**Ayuntamiento  
 Administrativo  
 Buen estado de conservación**

**HU-PAC-002****ANTIGUAS CASAS CONSISTORIALES****Interés Arquitectónico: 4****NIVEL I**

PROVINCIA HUELVA  
 COMARCA El Condado  
 MUNICIPIO La Palma del Condado  
 REFERENCIA CATASTRAL 6811020QB1461S0001BS  
 PROTECCIÓN LEY 14/2007 BCG por Disposición Adicional Sexta  
 CAT. PLANEAMIENTO VIGENTE Grado de Protección 1 (nº 009)  
 CAT. PLANEAMIENTO TRAMIT -

Edificio de notoria calidad artística y proyección representativa en uno de los principales ejes del casco urbano, en el foco del Conjunto Histórico. Es una obra regionalista de estilo neobarroco inaugurada en 1928, de planta rectangular, dos alturas y una vistosa fachada con pórtico de entrada flanqueado por dos torreones con mirador. Ver Ficha.

Titularidad  
 Uso Actual  
 Estado de conservación

**Ayuntamiento  
 Administrativo  
 Normal estado de conservación**

**HU-PAC-003****TEATRO ESPAÑA****Interés Arquitectónico: 3****NIVEL II**

PROVINCIA HUELVA  
 COMARCA El Condado  
 MUNICIPIO La Palma del Condado  
 REFERENCIA CATASTRAL 6609308QB1460N0001XP  
 PROTECCIÓN LEY 14/2007 -  
 CAT. PLANEAMIENTO VIGENTE -  
 CAT. PLANEAMIENTO TRAMIT -

En pleno centro urbano, ocupa un solar rectangular en un costado de la plaza de España. Es una edificación de nueva planta que sustituye al antiguo cine y teatro España, de 1937, del que se ha preservado parte de la fachada. Se trata, por tanto, de un espacio escénico contemporáneo, construido en 2007 según proyecto del estudio MRPR Arquitectos.

Titularidad  
 Uso Actual  
 Estado de conservación

**Ayuntamiento  
 De ocio / espectáculo  
 -**

**HU-PAC-004****ADMINISTRACIÓN DE HACIENDA**

PROVINCIA HUELVA  
 COMARCA El Condado  
 MUNICIPIO La Palma del Condado  
 REFERENCIA CATASTRAL 6809514QB1460N0001KP

PROTECCIÓN LEY 14/2007 BCG por Disposición Adicional Sexta  
 CAT. PLANEAMIENTO VIGENTE -  
 CAT. PLANEAMIENTO TRAMIT -

**Interés Arquitectónico: 3****NIVEL II**

Edificación de funciones administrativas situada junto a la iglesia parroquial y la plaza de España, ocupa una planta rectangular y presenta una fachada de grandes huecos recercados y cierto tono representativo, que armoniza con la arquitectura tradicional del Conjunto Histórico.

Titularidad  
 Uso Actual  
 Estado de conservación

**Ayuntamiento Servicios****HU-PAC-005****CENTRO CÍVICO EL DIEZMO**

PROVINCIA HUELVA  
 COMARCA El Condado  
 MUNICIPIO La Palma del Condado  
 REFERENCIA CATASTRAL 6807021QB1460N0001QP

PROTECCIÓN LEY 14/2007 BCG por Disposición Adicional Sexta  
 CAT. PLANEAMIENTO VIGENTE Grado de Protección 1 (nº 013)  
 CAT. PLANEAMIENTO TRAMIT -

**Interés Arquitectónico: 4****NIVEL I**

Ejemplo de gran interés de edificio agroindustrial (almacén de frutos, molino) de la Edad Moderna que perteneció al Cabildo Catedral de Sevilla, de considerable volumen sobre una parcela rectangular y articulado en una serie de crujías paralelas y patios longitudinales. Restaurado y rehabilitado para usos socioculturales en 1995. Ver Ficha.

Titularidad  
 Uso Actual  
 Estado de conservación

**Ayuntamiento Sociocultural Degradado****HU-PAC-006****CASA DE LA CULTURA**

PROVINCIA HUELVA  
 COMARCA El Condado  
 MUNICIPIO La Palma del Condado  
 REFERENCIA CATASTRAL 6410901QB1461S0001SS

PROTECCIÓN LEY 14/2007 Sin protección  
 CAT. PLANEAMIENTO VIGENTE -  
 CAT. PLANEAMIENTO TRAMIT -

**Interés Arquitectónico: 4****NIVEL I**

Interesante edificio de funcional diseño moderno, levantado en 1972-1973 en una encrucijada viaria a la entrada de la población para Casa de Cultura y Biblioteca Pública, cuya sede se trasladó en 1997 a la Casa del Diezmo. Dedicado a usos diversos socioculturales, aun con un aprovechamiento marginal, se halla en precario estado. Ver Ficha.

Titularidad  
 Uso Actual  
 Estado de conservación

**Ayuntamiento Sociocultural Degradado****HU-PAC-007****ESTACIÓN DE FERROCARRIL DE LA PALMA DEL CONDADO**

PROVINCIA HUELVA  
 COMARCA El Condado  
 MUNICIPIO La Palma del Condado  
 REFERENCIA CATASTRAL 6612001QB1461S0001HS

PROTECCIÓN LEY 14/2007 -  
 CAT. PLANEAMIENTO VIGENTE -  
 CAT. PLANEAMIENTO TRAMIT -

**Interés Arquitectónico: 4****NIVEL III**

-

Titularidad  
 Uso Actual  
 Estado de conservación

**Entidad pública, ADIF. En trámite de cesión de uso o compra Servicios**

**HU-PAC-008****SILO**

PROVINCIA HUELVA  
 COMARCA El Condado  
 MUNICIPIO La Palma del Condado  
 REFERENCIA CATASTRAL 6413905QB1461S0000HA

PROTECCIÓN LEY 14/2007 Bien de Interés Cultural (BIC) incoado  
 CAT. PLANEAMIENTO VIGENTE -  
 CAT. PLANEAMIENTO TRAMIT -

**Interés Arquitectónico: 3****NIVEL II**

En la periferia al noroeste del casco, junto al ferrocarril, este antiguo almacén de cereales de concepción racionalista, con una torre frontal y depósitos de grano, es un buen ejemplo de arquitectura industrial agroalimentaria, incoado BIC por su interés. Fue construido en 1949 por el ingeniero Leandro de Haro y ampliado en 1979.

Titularidad  
 Uso Actual  
 Estado de conservación

**Cesión de uso  
 En desuso**

**HU-PAC-009****ANTIGUO MATADERO MUNICIPAL**

PROVINCIA HUELVA  
 COMARCA El Condado  
 MUNICIPIO La Palma del Condado  
 REFERENCIA CATASTRAL 6213004QB1461S0001AS

PROTECCIÓN LEY 14/2007 Sin protección  
 CAT. PLANEAMIENTO VIGENTE -  
 CAT. PLANEAMIENTO TRAMIT -

**Interés Arquitectónico: 3****NIVEL II**

Junto a una de las vías de la población, al noroeste del casco, es un edificio de 1904 proyectado por el arquitecto Trinidad Gallego Díaz, restaurado en 1990-1993, en el que se combinan rasgos del historicismo neomodéjar y de la arquitectura industrial británica. De planta rectangular, consta de un cuerpo de fachada, varias naves y marquesina.

Titularidad  
 Uso Actual  
 Estado de conservación

**Ayuntamiento  
 En desuso**

**HU-PAC-010****CEMENTERIO MUNICIPAL**

PROVINCIA HUELVA  
 COMARCA El Condado  
 MUNICIPIO La Palma del Condado  
 REFERENCIA CATASTRAL 21054A021000990000UX


PROTECCIÓN LEY 14/2007 Sin protección  
 CAT. PLANEAMIENTO VIGENTE -  
 CAT. PLANEAMIENTO TRAMIT -

**Interés Arquitectónico: 3****NIVEL II**

Al noroeste del casco urbano junto a la carretera A-493, define una planta rectangular, con geométrica portada, bloques de nichos y capilla. Construido en 1977-1980 según proyecto del arquitecto J. M.<sup>a</sup> Morales Lupiáñez, ofrece la particularidad de reflejar un diseño moderno funcionalista aplicado a un recinto funerario de planteamiento tradicional.

Titularidad  
 Uso Actual  
 Estado de conservación

**Ayuntamiento  
 Cementerio**

**HU-PAC-011****MOLINOS DEL RÍO TINTO**

PROVINCIA HUELVA  
 COMARCA El Condado  
 MUNICIPIO La Palma del Condado  
 REFERENCIA CATASTRAL -

PROTECCIÓN LEY 14/2007 -  
 CAT. PLANEAMIENTO VIGENTE -  
 CAT. PLANEAMIENTO TRAMIT -

**Interés Arquitectónico: 3****NIVEL III**

-

Titularidad  
 Uso Actual  
 Estado de conservación

**Agente privado. En trámite de cesión de uso o compra  
 En desuso**

**HU-PAC-D01****PALACIO DE JUSTICIA****Interés Arquitectónico: 4****NIVEL II**

PROVINCIA HUELVA  
COMARCA El Condado  
MUNICIPIO La Palma del Condado  
REFERENCIA CATASTRAL 6708202QB1460N0001BP

PROTECCIÓN LEY 14/2007 BCG por Disposición Adicional Sexta  
CAT. PLANEAMIENTO VIGENTE -  
CAT. PLANEAMIENTO TRAMIT -

Inmueble en esquina junto a la plaza de España, compuesto por los Juzgados y la antigua cárcel, se desarrolla sobre una planta rectangular con fachada de grandes huecos y acceso central, bajo un frontón recto. Es una obra de 1902 en estilo neoclásico, de tono institucional, del arquitecto Trinidad Gallego Díaz, muy remodelada en la década de 1980.

Titularidad  
Uso Actual  
Estado de conservación

**Diputación  
Servicios**

-

**MUNICIPIO****LA ZARZA-PERRUNAL**

En el centro del Andévalo y en plena Cuenca Minera, es un municipio segregado de Calañas en 2018 e integrado por los núcleos mineros de La Zarza y El Perrunal, incluidos en el BIC de la Zona Patrimonial de la Cuenca Minera de Tharsis y La Zarza. Por su dependencia de la minería y su declive desde hace tiempo, su población ha menguado en las últimas cuatro décadas. La Zarza, el núcleo mayor, desarrolla una trama urbana que se acomoda al terreno entre cerros y cortas mediante ordenaciones parciales de cuarteladas de casas de mineros y edificios diversos según su jerarquía y funciones, obras levantadas entre fines del s. XIX y el XX en la línea de la arquitectura extranjera e industrial, con notas de la construcción local. Por su interés y representatividad se señalan aquí el conjunto de edificaciones del Ayuntamiento, en el Paseo Central, a las que se suman muchas otras (Iglesia, antiguas Oficinas Generales, Biblioteca, etc.), contándose además algunas adicionales en El Perrunal.

**HU-ZAZ-001****AYUNTAMIENTO (LA ZARZA)****Interés Arquitectónico: 3****NIVEL I**

PROVINCIA	HUELVA
COMARCA	El Andévalo
MUNICIPIO	La Zarza-Perrunal
REFERENCIA CATASTRAL	9363301PB8796S0001KA
PROTECCIÓN LEY 14/2007	Sin protección
CAT. PLANEAMIENTO VIGENTE	-
CAT. PLANEAMIENTO TRAMIT	-

En posición destacada en el Paseo Central, ocupa el extremo de una manzana longitudinal de arquitectura de inspiración industrial británica, con piezas de una altura bajo faldones de teja plana, construidas a fines del XIX-inicios del XX por la compañía minera dueña del poblado. Ver Ficha.

Titularidad  
Uso Actual  
Estado de conservación

**Ayuntamiento  
Administrativo  
Normal estado de conservación**

**HU-ZAZ-002****CASINO MINERO (LA ZARZA)****Interés Arquitectónico: 3****NIVEL II**

PROVINCIA	HUELVA
COMARCA	El Andévalo
MUNICIPIO	La Zarza-Perrunal
REFERENCIA CATASTRAL	9264701PB8796S0001QA
PROTECCIÓN LEY 14/2007	Bien de Interés Cultural (BIC) inscrito
CAT. PLANEAMIENTO VIGENTE	-
CAT. PLANEAMIENTO TRAMIT	-

En el Paseo Central, es un edificio de cierto desarrollo, planta rectangular y una altura, con terraza, construido en 1891 para lugar de socialización de la población, en una obra según las líneas de la arquitectura minera de estos asentamientos. Acondicionado para usos hosteleros. En Guía Digital IAPH.

Titularidad  
Uso Actual  
Estado de conservación

**Ayuntamiento  
Comercial  
-**

**HU-ZAZ-003****GUARDERÍA INFANTIL (LA ZARZA)****Interés Arquitectónico: 3****NIVEL II**

PROVINCIA	HUELVA
COMARCA	El Andévalo
MUNICIPIO	La Zarza-Perrunal
REFERENCIA CATASTRAL	9363201PB8796S0001FA
PROTECCIÓN LEY 14/2007	Sin protección
CAT. PLANEAMIENTO VIGENTE	-
CAT. PLANEAMIENTO TRAMIT	-

Junto a la parroquia se ubica el edificio de la escuela infantil, consistente en una pieza en planta de T de una altura, muy reformada, en una amplia parcela delimitada por muretes. Es obra acorde con las construcciones del conjunto urbano, seguramente coetánea de la iglesia, de la década de 1930.

Titularidad  
Uso Actual  
Estado de conservación

**Ayuntamiento  
Educativo  
-**

**HU-ZAZ-004****IGLESIA SAGRADO CORAZÓN DE JESÚS (LA ZARZA)****Interés Arquitectónico: 4****NIVEL II**

PROVINCIA HUELVA  
 COMARCA El Andévalo  
 MUNICIPIO La Zarza-Perrunal  
 REFERENCIA CATASTRAL 9363202PB8796S0001MA

PROTECCIÓN LEY 14/2007 Bien de Interés Cultural (BIC) inscrito  
 CAT. PLANEAMIENTO VIGENTE -  
 CAT. PLANEAMIENTO TRAMIT -

Edificación que resalta en el centro urbano como notable referencia urbana y arquitectónica de la población, erigida en 1931 por la compañía minera. De nave rectangular, con una torre en fachada, artística portada y otros elementos en ladrillo visto y cubiertas de teja plana. En Guía Digital IAPH.

Titularidad  
 Uso Actual  
 Estado de conservación

**Ayuntamiento Religioso**

**HU-ZAZ-005****MERCADO, BIBLIOTECA (LA ZARZA)****Interés Arquitectónico: 3****NIVEL II**

PROVINCIA HUELVA  
 COMARCA El Andévalo  
 MUNICIPIO La Zarza-Perrunal  
 REFERENCIA CATASTRAL 9164501PB8796S0001QA

PROTECCIÓN LEY 14/2007 Sin protección  
 CAT. PLANEAMIENTO VIGENTE -  
 CAT. PLANEAMIENTO TRAMIT -

En la zona central del tejido urbano, es un edificio exento de planta rectangular y una altura de austera arquitectura funcional, levantado como nuevo mercado de abastos hacia la década de 1960. Reformado, alberga asimismo la Biblioteca Municipal en las dependencias de la parte trasera.

Titularidad  
 Uso Actual  
 Estado de conservación

**Ayuntamiento Polivalente**

**HU-ZAZ-006****CINE-TEATRO (LA ZARZA)****Interés Arquitectónico: 3****NIVEL II**

PROVINCIA HUELVA  
 COMARCA El Andévalo  
 MUNICIPIO La Zarza-Perrunal  
 REFERENCIA CATASTRAL 9264101PB8796S0001MA

PROTECCIÓN LEY 14/2007 Bien de Interés Cultural (BIC) inscrito  
 CAT. PLANEAMIENTO VIGENTE -  
 CAT. PLANEAMIENTO TRAMIT -

En el sector en que se concentran los principales edificios públicos, es uno de los más destacados de este género en la población, obra de la compañía minera de la primera mitad del XX propia de la arquitectura industrial y colonial británica. Rehabilitado hacia 2010. En Guía Digital IAPH.

Titularidad  
 Uso Actual  
 Estado de conservación

**Ayuntamiento De ocio / espectáculo**

**HU-ZAZ-007****CASAS EN CALLE SAN JULIÁN (LA ZARZA)****Interés Arquitectónico: 2****NIVEL IV**

PROVINCIA HUELVA  
 COMARCA El Andévalo  
 MUNICIPIO La Zarza-Perrunal  
 REFERENCIA CATASTRAL 9462801-02-03PB87965

PROTECCIÓN LEY 14/2007 -  
 CAT. PLANEAMIENTO VIGENTE -  
 CAT. PLANEAMIENTO TRAMIT -

-

Titularidad  
 Uso Actual  
 Estado de conservación

**Ayuntamiento En desuso**

**HU-ZAZ-008****ANTIGUA AGRUPACIÓN ESCOLAR MIXTA (LA ZARZA)****Interés Arquitectónico: 3****NIVEL II**

PROVINCIA HUELVA  
 COMARCA El Andévalo  
 MUNICIPIO La Zarza-Perrunal  
 REFERENCIA CATASTRAL 9462201PB8796S0001QA

PROTECCIÓN LEY 14/2007 Bien de Interés Cultural (BIC) inscrito  
 CAT. PLANEAMIENTO VIGENTE -  
 CAT. PLANEAMIENTO TRAMIT -

En el área al sur del núcleo con varios edificios de uso comunitario, es una dilatada pieza longitudinal de una altura y tejado a dos aguas con las antiguas escuelas para las familias de trabajadores y una vivienda, en funcionamiento a principios del s. XX. Muy deteriorada. En Guía Digital IAPH. Sin potencialidad para acoger uso Nivel I.

Titularidad  
 Uso Actual  
 Estado de conservación

**Ayuntamiento**  
**En desuso**

**HU-ZAZ-009****CASA DE LA MÚSICA (LA ZARZA)****Interés Arquitectónico: 3****NIVEL II**

PROVINCIA HUELVA  
 COMARCA El Andévalo  
 MUNICIPIO La Zarza-Perrunal  
 REFERENCIA CATASTRAL 9462701PB8796S0001ZA

PROTECCIÓN LEY 14/2007 Bien de Interés Cultural (BIC) inscrito  
 CAT. PLANEAMIENTO VIGENTE -  
 CAT. PLANEAMIENTO TRAMIT -

En el margen sudeste del casco urbano, corresponde a la antigua oficina de pagos de la compañía minera, edificio en activo a comienzos del s. XX, de planta rectangular y una altura, rehabilitado en fecha reciente para sede de la banda música y local de servicios. En Guía Digital IAPH.

Titularidad  
 Uso Actual  
 Estado de conservación

**Ayuntamiento**  
**Educativo**

**HU-ZAZ-010****PLAZA DE MERCADO (LA ZARZA)****Interés Arquitectónico: 3****NIVEL II**

PROVINCIA HUELVA  
 COMARCA El Andévalo  
 MUNICIPIO La Zarza-Perrunal  
 REFERENCIA CATASTRAL 9563702PB8796S0001RA

PROTECCIÓN LEY 14/2007 Bien de Interés Cultural (BIC) inscrito  
 CAT. PLANEAMIENTO VIGENTE -  
 CAT. PLANEAMIENTO TRAMIT -

En el sector oriental del conjunto urbano, es un recinto abierto rectangular flanqueado en tres de sus laterales por hileras de antiguas casas-tienda de una altura, trazado a fines del s. XIX según un modelo aplicado en otros poblados mineros de la provincia, como Tharsis. En Guía Digital IAPH.

Titularidad  
 Uso Actual  
 Estado de conservación

**Ayuntamiento**  
**Comercial**

**HU-ZAZ-011****OFICINAS GENERALES, CENTRO SOCIAL (LA ZARZA)****Interés Arquitectónico: 3****NIVEL II**

PROVINCIA HUELVA  
 COMARCA El Andévalo  
 MUNICIPIO La Zarza-Perrunal  
 REFERENCIA CATASTRAL 9564801PB8796S0001RA

PROTECCIÓN LEY 14/2007 Bien de Interés Cultural (BIC) inscrito  
 CAT. PLANEAMIENTO VIGENTE -  
 CAT. PLANEAMIENTO TRAMIT -

En posición elevada al sudeste del núcleo, fue la sede de la compañía minera escocesa Tharsis Sulphur and Copper a cargo del yacimiento de La Zarza. En Guía Digital IAPH. Obra representativa de la arquitectura colonial minera, de planta rectangular alargada, de fines del s. XIX. En Guía Digital IAPH.

Titularidad  
 Uso Actual  
 Estado de conservación

**Ayuntamiento**  
**De ocio / espectáculo**



**HU-ZAZ-012****COLEGIO SANTA BÁRBARA (LA ZARZA)****Interés Arquitectónico: 2****NIVEL IV**

PROVINCIA HUELVA  
 COMARCA El Andévalo  
 MUNICIPIO La Zarza-Perrunal  
 REFERENCIA CATASTRAL 001900300PB86D0001HJ

PROTECCIÓN LEY 14/2007 -  
 CAT. PLANEAMIENTO VIGENTE -  
 CAT. PLANEAMIENTO TRAMIT -

-  
 Titularidad  
 Uso Actual  
 Estado de conservación

**Ayuntamiento  
Educativo**

-

**HU-ZAZ-013****CAMPO DE FÚTBOL (LA ZARZA)****Interés Arquitectónico: 2****NIVEL IV**

PROVINCIA HUELVA  
 COMARCA El Andévalo  
 MUNICIPIO La Zarza-Perrunal  
 REFERENCIA CATASTRAL 001900100PB86D0001ZJ

PROTECCIÓN LEY 14/2007 -  
 CAT. PLANEAMIENTO VIGENTE -  
 CAT. PLANEAMIENTO TRAMIT -

-  
 Titularidad  
 Uso Actual  
 Estado de conservación

**Ayuntamiento  
Deportivo**

-

**HU-ZAZ-014****PARROQUIA DE EL BUEN PASTOR (EL PERRUNAL)****Interés Arquitectónico: 3****NIVEL II**

PROVINCIA HUELVA  
 COMARCA El Andévalo  
 MUNICIPIO La Zarza-Perrunal  
 REFERENCIA CATASTRAL 21017A00200009

PROTECCIÓN LEY 14/2007 Bien de Interés Cultural (BIC) inscrito  
 CAT. PLANEAMIENTO VIGENTE -  
 CAT. PLANEAMIENTO TRAMIT -

Junto a la carretera al este del núcleo de El Perrunal, es un sencillo templo construido en 1950, de obra exenta, planta rectangular, nave única y tejado a dos aguas, con una modesta fachada de aire regionalista coronada por una espadaña. En Guía Digital IAPH.

Titularidad  
 Uso Actual  
 Estado de conservación

**Ayuntamiento  
Religioso**

-

**HU-ZAZ-015****CASINO MINERO (EL PERRUNAL)****Interés Arquitectónico: 3****NIVEL II**

PROVINCIA HUELVA  
 COMARCA El Andévalo  
 MUNICIPIO La Zarza-Perrunal  
 REFERENCIA CATASTRAL 7556101PB8775N0001JQ

PROTECCIÓN LEY 14/2007 Bien de Interés Cultural (BIC) inscrito  
 CAT. PLANEAMIENTO VIGENTE -  
 CAT. PLANEAMIENTO TRAMIT -

En El Perrunal, edificio de dos piezas rectangulares adosadas con cubiertas de teja plana al modo de la arquitectura minera, inaugurado en 1919 como Hogar del Productor y luego conocido como Casino Minero, figurando como una de las dotaciones sociales del poblado. En Guía Digital IAPH.

Titularidad  
 Uso Actual  
 Estado de conservación

**Ayuntamiento  
Comercial**

-

## MUNICIPIO LEPE

Municipio de la Costa Occidental que sobresale entre los más dinámicos y populosos de la provincia, con una pujante economía que se apoya en los cultivos tempranos de invernaderos y regadíos, el turismo y los servicios. En correspondencia, su población no ha cesado de crecer, llegando casi a duplicarse en cuatro décadas, al igual que su cabecera urbana y el núcleo costero turístico y vacacional de La Antilla, que han experimentado ambos una expansión muy considerable e ininterrumpida desde el último cuarto del s. XX. En Lepe se distinguen diversos edificios históricos de interés, por lo general rehabilitados, como la Biblioteca-Casa de la Cultura y la Lonja, de función sociocultural, a los que se suman otros como la antigua ermita de San Cristóbal o la torre del Catalán, junto a varias edificaciones dignas de mención y representativas de la arquitectura contemporánea que ha proliferado en la localidad, como son la Piscina Municipal o el Mercado de Abastos de La Antilla.

### HU-LEP-001

#### AYUNTAMIENTO

Interés Arquitectónico: 2

NIVEL IV



PROVINCIA HUELVA  
COMARCA Costa Occidental  
MUNICIPIO Lepe  
REFERENCIA CATASTRAL 9548601PB5294N0001GM

PROTECCIÓN LEY 14/2007 -  
CAT. PLANEAMIENTO VIGENTE -  
CAT. PLANEAMIENTO TRAMIT -

-  
Titularidad  
Uso Actual  
Estado de conservación

Ayuntamiento  
Administrativo  
-

### HU-LEP-002

#### MERCADO DE ABASTOS

Interés Arquitectónico: 2

NIVEL IV



PROVINCIA HUELVA  
COMARCA Costa Occidental  
MUNICIPIO Lepe  
REFERENCIA CATASTRAL 9448616PB5294N0001HM

PROTECCIÓN LEY 14/2007 -  
CAT. PLANEAMIENTO VIGENTE -  
CAT. PLANEAMIENTO TRAMIT -

-  
Titularidad  
Uso Actual  
Estado de conservación

Ayuntamiento  
Polivalente  
-

### HU-LEP-003

#### BIBLIOTECA MUNICIPAL CASA DE LA CULTURA EL AJIMEZ

Interés Arquitectónico: 4

NIVEL I



PROVINCIA HUELVA  
COMARCA Costa Occidental  
MUNICIPIO Lepe  
REFERENCIA CATASTRAL 9547602PB5294N0001LM

PROTECCIÓN LEY 14/2007 Bien de Catalogación General inscrito individualmente  
CAT. PLANEAMIENTO VIGENTE Nivel 1.Prot.Integral (Fachada Casa de la Cultura)  
CAT. PLANEAMIENTO TRAMIT -

Edificación ubicada en las cercanías del centro urbano, levantada en el solar de la llamada Casa Grande, de la que conserva un ajimez mudéjar de gran interés patrimonial. Se articula en dos cuerpos separados por un patio a lo largo de un solar trapezoidal entre dos calles. Es una de las principales referencias históricas de Lepe. Ver ficha.

Titularidad  
Uso Actual  
Estado de conservación

Ayuntamiento  
Sociocultural  
Normal estado de conservación

**HU-LEP-004****ERMITA DE SAN CRISTÓBAL****Interés Arquitectónico: 4****NIVEL II**

PROVINCIA HUELVA  
 COMARCA Costa Occidental  
 MUNICIPIO Lepe  
 REFERENCIA CATASTRAL 9248307PB5294N0001SM

PROTECCIÓN LEY 14/2007 BCG por Disposición Adicional Sexta  
 CAT. PLANEAMIENTO VIGENTE -  
 CAT. PLANEAMIENTO TRAMIT -

En un antiguo cruce de caminos al oeste del recinto urbano, es una antigua ermita de principios del s. XVI, utilizada después como dependencia del matadero municipal y rehabilitada finalmente desde 1999 para su uso como sala cultural de usos múltiples. Es un importante edificio histórico, de planta rectangular, una nave y presbiterio con cúpula.

Titularidad  
 Uso Actual  
 Estado de conservación

**Ayuntamiento Cultural**  
-

**HU-LEP-005****APEADERO DE AUTOBUSES****Interés Arquitectónico: 2****NIVEL IV**

PROVINCIA HUELVA  
 COMARCA Costa Occidental  
 MUNICIPIO Lepe  
 REFERENCIA CATASTRAL 0047301PB6204N0001DX

PROTECCIÓN LEY 14/2007 -  
 CAT. PLANEAMIENTO VIGENTE -  
 CAT. PLANEAMIENTO TRAMIT -

-

Titularidad  
 Uso Actual  
 Estado de conservación

**Ayuntamiento Servicios**  
-

**HU-LEP-006****CEMENTERIO MUNICIPAL Y CAPILLA****Interés Arquitectónico: 4****NIVEL II**

PROVINCIA HUELVA  
 COMARCA Costa Occidental  
 MUNICIPIO Lepe  
 REFERENCIA CATASTRAL 21044A010002320000WZ

PROTECCIÓN LEY 14/2007 BCG por Disposición Adicional Sexta  
 CAT. PLANEAMIENTO VIGENTE -  
 CAT. PLANEAMIENTO TRAMIT -

A las afueras al este de la población y existente ya a mediados del XIX, es uno de los camposantos más notables de la provincia. Compone un amplio recinto rectangular, en el que destacan la portada neoclásica con frontón recto y símbolos funerarios, y a eje con la entrada, la nave de la capilla, con portada, óculo y espadaña. En Guía Digital IAPH.

Titularidad  
 Uso Actual  
 Estado de conservación

**Ayuntamiento Cimiterio**  
-

**HU-LEP-007****ESTADIO DE FÚTBOL CIUDAD DE LEPE****Interés Arquitectónico: 2****NIVEL IV**

PROVINCIA HUELVA  
 COMARCA Costa Occidental  
 MUNICIPIO Lepe  
 REFERENCIA CATASTRAL 0344106PB6204S0000PY

PROTECCIÓN LEY 14/2007 -  
 CAT. PLANEAMIENTO VIGENTE -  
 CAT. PLANEAMIENTO TRAMIT -

-

Titularidad  
 Uso Actual  
 Estado de conservación

**Ayuntamiento Deportivo**  
-

**HU-LEP-008****LONJA**

PROVINCIA HUELVA  
 COMARCA Costa Occidental  
 MUNICIPIO Lepe  
 REFERENCIA CATASTRAL 9853101PB5295S0001RW

PROTECCIÓN LEY 14/2007 BCG por Disposición Adicional Sexta  
 CAT. PLANEAMIENTO VIGENTE Nivel 2. Protección Tipológica/Compositiva  
 CAT. PLANEAMIENTO TRAMIT -

**Interés Arquitectónico: 3****NIVEL I**

Edificio exento rectangular en una de las avenidas de entrada al nordeste del centro urbano. Consta de un cuerpo mayor y otros dos de menor altura en los laterales. Es una obra de rasgos regionalistas construida en 1957-1960 para lonja municipal, reformada para pabellón de deportes y destinada desde 2010 a centro de mayores. Ver Ficha.

Titularidad  
 Uso Actual  
 Estado de conservación

**Ayuntamiento  
 Polivalente  
 Normal estado de conservación**

**HU-LEP-009****PISCINA MUNICIPAL**

PROVINCIA HUELVA  
 COMARCA Costa Occidental  
 MUNICIPIO Lepe  
 REFERENCIA CATASTRAL 9156204PB5295N0001FJ

PROTECCIÓN LEY 14/2007 Sin protección  
 CAT. PLANEAMIENTO VIGENTE -  
 CAT. PLANEAMIENTO TRAMIT -

**Interés Arquitectónico: 4****NIVEL II**

Edificación de piscina cubierta polivalente en un área de expansión al norte del casco urbano, construida en 2004 según proyecto de los arquitectos Harald Schönegger e Ignacio Laguillo. De planta rectangular, configura un rotundo paralelepípedo de ladrillo y hormigón, muestra de arquitectura contemporánea que ha merecido diversas menciones.

Titularidad  
 Uso Actual  
 Estado de conservación

**Ayuntamiento  
 Deportivo  
 -**

**HU-LEP-010****CÚPULA DE LAS CARRERAS**

PROVINCIA HUELVA  
 COMARCA Costa Occidental  
 MUNICIPIO Lepe  
 REFERENCIA CATASTRAL revisar en catastro

PROTECCIÓN LEY 14/2007 BCG por Disposición Adicional Sexta  
 CAT. PLANEAMIENTO VIGENTE -  
 CAT. PLANEAMIENTO TRAMIT -

**Interés Arquitectónico: 4****NIVEL II**

En la periferia al norte del casco urbano, es un singular edificio de planta cuadrada y cúpula trasdosada construido hacia finales del s. XVII de patente interés histórico. Desde 2018 se ha ejecutado un completo proyecto de restauración y rehabilitación del edificio y su entorno para su uso en actividades culturales y turísticas.

Titularidad  
 Uso Actual  
 Estado de conservación

**Ayuntamiento  
 Cultural  
 -**

**HU-LEP-011****TORRE DEL CATALÁN**

PROVINCIA HUELVA  
 COMARCA Costa Occidental  
 MUNICIPIO Lepe  
 REFERENCIA CATASTRAL 9706702PB5290N0000XM

PROTECCIÓN LEY 14/2007 Bien de Interés Cultural (BIC) inscrito  
 CAT. PLANEAMIENTO VIGENTE -  
 CAT. PLANEAMIENTO TRAMIT -

**Interés Arquitectónico: 5****NIVEL II**

En un cabezo ante la costa de La Antilla, es una torre almenara de defensa del litoral, construida a fines del XVI o inicios del XVII. De planta circular y cuerpo troncocónico de mampostería y ladrillo, tiene 9,8 m de altura, cámara interior de bóveda, garita y azotea. Está rehabilitada como hito histórico de visita. En Guía Digital IAPH.

Titularidad  
 Uso Actual  
 Estado de conservación

**Ayuntamiento  
 Cultural  
 -**

**HU-LEP-012****MERCADO DE ABASTOS (LA ANTILLA)**

PROVINCIA HUELVA  
 COMARCA Costa Occidental  
 MUNICIPIO Lepe  
 REFERENCIA CATASTRAL 8296014PB5189N0001RU

PROTECCIÓN LEY 14/2007 Sin protección  
 CAT. PLANEAMIENTO VIGENTE -  
 CAT. PLANEAMIENTO TRAMIT -

**Interés Arquitectónico: 3****NIVEL II**

En la avenida de entrada del núcleo costero de La Antilla, consta de un cuerpo en ladrillo visto con las dependencias de servicio y puestos y dos amplios pórticos ovalados en los laterales, flanqueado por otras dos piezas simétricas en L. Construido en 1999 según proyecto del arquitecto Manuel Ramos Guerra, ha merecido un galardón profesional.

Titularidad  
 Uso Actual  
 Estado de conservación

**Ayuntamiento  
Comercial****HU-LEP-013****EDIFICIO MUNICIPAL LOS ÁLAMOS (LA ANTILLA)**

PROVINCIA HUELVA  
 COMARCA Costa Occidental  
 MUNICIPIO Lepe  
 REFERENCIA CATASTRAL 8495301PB5189N0001BU

PROTECCIÓN LEY 14/2007 Sin protección  
 CAT. PLANEAMIENTO VIGENTE -  
 CAT. PLANEAMIENTO TRAMIT -

**Interés Arquitectónico: 3****NIVEL II**

En vía principal del núcleo de La Antilla, la avenida de Castilla, es un edificio exento construido en 1965 para mercado público y reformado en fechas recientes con pérgolas y otros elementos, según proyecto del arquitecto M. Ramos, algunos en precario estado. Contiene diversas dependencias y locales de servicios municipales y otros.

Titularidad  
 Uso Actual  
 Estado de conservación

**Ayuntamiento  
Sociocultural****HU-LEP-014****REAL DE LA ALMADRABA DE NUEVA UMBRÍA**

PROVINCIA HUELVA  
 COMARCA Costa Occidental  
 MUNICIPIO Lepe  
 REFERENCIA CATASTRAL 21044A014000050000WE

PROTECCIÓN LEY 14/2007 -  
 CAT. PLANEAMIENTO VIGENTE -  
 CAT. PLANEAMIENTO TRAMIT -

**Interés Arquitectónico: 4****NIVEL III**

Titularidad  
 Uso Actual  
 Estado de conservación

**Agente privado. En trámite de cesión de uso o compra  
En desuso**

**MUNICIPIO****LINARES DE LA SIERRA**

Municipio de la vertiente meridional de la Sierra de Huelva, de su sector medio, apoyado tradicionalmente en las actividades agroforestales, a las que han venido a sumarse desde el s. XX el turismo y la segunda residencia, con una reducida población que apenas denota mínimas oscilaciones en las cuatro últimas décadas. El casco se escalona en la ladera al pie de un antiguo camino, acomodando su irregular trazado a la topografía y manteniendo de modo ejemplar sus valores urbanos de calles empedradas, como los artísticos "llanos" de piedras blancas y negras, y de construcciones tradicionales, por lo que ha sido declarado Conjunto Histórico (BIC). En este conjunto se integran la sencilla obra de arquitectura popular del Ayuntamiento, ante el singular espacio central con una gran fuente abrevadero, y los inmuebles de titularidad municipal y graderíos que contornean el espacio público que en su momento hace las veces de Plaza de Toros, un recinto de apreciable valor ambiental y patrimonial.

**HU-LIS-001****AYUNTAMIENTO****Interés Arquitectónico: 3****NIVEL I**

PROVINCIA	HUELVA
COMARCA	Sierra de Huelva
MUNICIPIO	Linares de la Sierra
REFERENCIA CATASTRAL	9453302QB0995S0001UD
PROTECCIÓN LEY 14/2007	BCG por Disposición Adicional Sexta
CAT. PLANEAMIENTO VIGENTE	-
CAT. PLANEAMIENTO TRAMIT	Protección Ambiental. Nivel B (10)

Edificio de arquitectura vernácula popular originario del s. XIX, rehabilitado en 1998. Con semisótano y dos plantas, proyecta una presencia en el tramo central de la plaza de la Fuente, uno de los principales espacios públicos del Conjunto Histórico de Linares, de gran interés ambiental. Ver Ficha.

Titularidad  
Uso Actual  
Estado de conservación

**Ayuntamiento  
Administrativo  
Normal estado de conservación**

**HU-LIS-002****PLAZA DE TOROS Y EDIFICIO Nº 1****Interés Arquitectónico: 3****NIVEL II**

PROVINCIA	HUELVA
COMARCA	Sierra de Huelva
MUNICIPIO	Linares de la Sierra
REFERENCIA CATASTRAL	9354433QB0995S0001GD
PROTECCIÓN LEY 14/2007	BCG por Disposición Adicional Sexta
CAT. PLANEAMIENTO VIGENTE	-
CAT. PLANEAMIENTO TRAMIT	Área de Interés Ambiental

Crucial elemento de referencia del Conjunto Histórico en el entorno de protección de la iglesia de San Juan Bautista, es a la vez espacio urbano y coso taurino, delimitado por graderíos apoyados en las laderas y por varias edificaciones, algunas de propiedad municipal. En Guía Digital IAPH. Segunda referencia catastral 9354406QB0995S0001FD.

Titularidad  
Uso Actual  
Estado de conservación

**Ayuntamiento  
De ocio / espectáculo**

**HU-LIS-003****ARCHIVO MUNICIPAL Y ASOCIACIÓN DE MUJERES****Interés Arquitectónico: 2****NIVEL IV**

PROVINCIA	HUELVA
COMARCA	Sierra de Huelva
MUNICIPIO	Linares de la Sierra
REFERENCIA CATASTRAL	9253606QB0995S0001WD
PROTECCIÓN LEY 14/2007	-
CAT. PLANEAMIENTO VIGENTE	-
CAT. PLANEAMIENTO TRAMIT	-

Titularidad  
Uso Actual  
Estado de conservación

**Ayuntamiento  
Sociocultural**

**HU-LIS-004****COMPLEJO TURÍSTICO BARRANCO DE SAN JUAN.****Interés Arquitectónico: 2****NIVEL IV**

PROVINCIA HUELVA  
 COMARCA Sierra de Huelva  
 MUNICIPIO Linares de la Sierra  
 REFERENCIA CATASTRAL 9354404QB0995S0001LD

PROTECCIÓN LEY 14/2007 Sin protección  
 CAT. PLANEAMIENTO VIGENTE -  
 CAT. PLANEAMIENTO TRAMIT -

-  
 Titularidad  
 Uso Actual  
 Estado de conservación

**Ayuntamiento  
 Hotelero**

-

**HU-LIS-005****CEMENTERIO MUNICIPAL****Interés Arquitectónico: 3****NIVEL II**

PROVINCIA HUELVA  
 COMARCA Sierra de Huelva  
 MUNICIPIO Linares de la Sierra  
 REFERENCIA CATASTRAL 21045A001001790000YS

PROTECCIÓN LEY 14/2007 BCG por Disposición Adicional Sexta  
 CAT. PLANEAMIENTO VIGENTE -  
 CAT. PLANEAMIENTO TRAMIT -

Recinto de planta trapezoidal que se adapta al desnivel del terreno al oeste del núcleo urbano y cualifica un paraje de notable atractivo paisajístico. Bajo la advocación de Nuestra Señora del Carmen y con una portada de arco con merlones y copete, se inauguró en 1902. En Guía Digital IAPH.

Titularidad  
 Uso Actual  
 Estado de conservación

**Ayuntamiento  
 Cementerio**

-

**MUNICIPIO****LOS MARINES**

En el área central de la Sierra de Aracena, en un entorno de paisajes montañosos y arbolados. Vinculado a las explotaciones ganadera, forestal y agraria, el turismo y los servicios han cobrado peso en los últimos tiempos. Esta dinámica ha repercutido en que, tras una tendencia demográfica descendente, su población se haya recuperado e incluso superado la que tenía hace cuatro décadas. El casco urbano se estructura mediante un sinuoso eje central, al que se abre la plaza con la parroquia y el Ayuntamiento, principal edificio civil, de líneas acordes con la arquitectura tradicional, necesitado de una intervención para su adaptación a los usos actuales. La preservación de la fisonomía tradicional de este sector ha motivado la declaración de Los Marines como Conjunto Histórico (BIC). El eje citado entronca, en un cruce donde se halla una interesante Fuente Lavadero, con la otra arteria urbana, la travesía de la antigua carretera sobre la que se ha articulado el crecimiento más reciente.

**HU-MAR-001****AYUNTAMIENTO**

PROVINCIA	HUELVA
COMARCA	Sierra de Huelva
MUNICIPIO	Los Marines
REFERENCIA CATASTRAL	9179401QB0997N0001AH
PROTECCIÓN LEY 14/2007	Sin protección
CAT. PLANEAMIENTO VIGENTE	-
CAT. PLANEAMIENTO TRAMIT	-

**Interés Arquitectónico: 3****NIVEL I**

Obra de convencionales líneas tradicionales, a partir de proyectos del último tercio del s. XX, que constituye la edificación civil pública más representativa en el Conjunto Histórico de Los Marines, necesitada de actuaciones de adaptación a los usos actuales. Se sitúa en el centro del casco, en el la plaza principal, junto a la iglesia. Ver ficha.

Titularidad  
Uso Actual  
Estado de conservación

**Ayuntamiento  
Administrativo  
Degradado**

**HU-MAR-002****FUENTE LAVADERO**

PROVINCIA	HUELVA
COMARCA	Sierra de Huelva
MUNICIPIO	Los Marines
REFERENCIA CATASTRAL	9278501QB0997N0001WH
PROTECCIÓN LEY 14/2007	Sin protección
CAT. PLANEAMIENTO VIGENTE	-
CAT. PLANEAMIENTO TRAMIT	-

**Interés Arquitectónico: 3****NIVEL II**

Conjunto hidráulico tradicional en el acceso al sur de la población, integrado por una fuente, abrevadero y un lavadero rectangular de tejado a dos aguas sobre armadura de madera y pilares, bajo el que se disponen las pilas. Restaurado en 1997, configura un atractivo paraje de valor ambiental. En Guía Digital IAPH e Inventario COPT 1988.

Titularidad  
Uso Actual  
Estado de conservación

**Ayuntamiento  
Lavadero  
-**

**HU-MAR-003****CEMENTERIO MUNICIPAL**

PROVINCIA	HUELVA
COMARCA	Sierra de Huelva
MUNICIPIO	Los Marines
REFERENCIA CATASTRAL	21048A001000330000KQ
PROTECCIÓN LEY 14/2007	BCG por Disposición Adicional Sexta
CAT. PLANEAMIENTO VIGENTE	-
CAT. PLANEAMIENTO TRAMIT	-

**Interés Arquitectónico: 3****NIVEL II**

Se ubica al final de un callejón empedrado entre cercas de piedra al norte del casco, con un área de acceso y un recinto en L en el que se dispone a la entrada una sencilla portada popular en fábrica de ladrillo de arco rebajado y frontón con merlones, distribuyéndose en el interior los bloques de nichos. En Guía Digital IAPH.

Titularidad  
Uso Actual  
Estado de conservación

**Ayuntamiento  
Cementerio  
-**



**MUNICIPIO**

LUCENA DEL PUERTO

Municipio del sector litoral del Condado, en la Tierra Llana oriental, con una dedicación tradicional agrícola y forestal en la que han irrumpido con fuerza desde hace tiempo los nuevos cultivos tempranos. Bajo este estímulo, su población ha crecido más de un tercio en las cuatro últimas décadas. Consta de un casco urbano de desarrollo lineal, apoyado en el eje de la carretera, con un caserío bastante renovado y el foro cívico ubicado en la plaza donde se levantan la parroquia y el Ayuntamiento. Es este un edificio de interés patrimonial por su carácter representativo y ecos regionalistas, rehabilitado en fechas recientes, que, por fechas y estilo, entronca con otras obras de la localidad, como el Cuartel de la Guardia Civil, antiguo Matadero, o el recinto del Cementerio. Se cuentan además otras piezas dignas de mención, como el Centro Cívico, antiguo grupo escolar, en la línea de la arquitectura funcional moderna de la segunda mitad del s. XX.

**HU-LUC-001****AYUNTAMIENTO****Interés Arquitectónico: 3****NIVEL I**

PROVINCIA	HUELVA
COMARCA	El Condado
MUNICIPIO	Lucena del Puerto
REFERENCIA CATASTRAL	1312201QB0311S0001YZ
PROTECCIÓN LEY 14/2007	BCG por Disposición Adicional Sexta
CAT. PLANEAMIENTO VIGENTE	Protección Parcial. Fachada (P-02)
CAT. PLANEAMIENTO TRAMIT	-

Edificación representativa de líneas tradicionales en el centro de la población, cuyo origen se remonta a un proyecto de 1892 del arquitecto T. Gallego Díaz, a nuevas obras de 1924-1928 y a la rehabilitación integral del inmueble en 1994 por el arquitecto J. González Amezcua. Ver Ficha.

Titularidad  
Uso Actual  
Estado de conservación

**Ayuntamiento  
Administrativo  
Buen estado de conservación**

**HU-LUC-002****MERCADO MUNICIPAL****Interés Arquitectónico: 2****NIVEL IV**

PROVINCIA	HUELVA
COMARCA	El Condado
MUNICIPIO	Lucena del Puerto
REFERENCIA CATASTRAL	1313601QB0311S0001RZ
PROTECCIÓN LEY 14/2007	-
CAT. PLANEAMIENTO VIGENTE	-
CAT. PLANEAMIENTO TRAMIT	-

-

Titularidad  
Uso Actual  
Estado de conservación

**Ayuntamiento  
Comercial  
-**

**HU-LUC-003****CUARTEL DE LA GUARDIA CIVIL, ANTIGUO MATADERO****Interés Arquitectónico: 2****NIVEL IV**

PROVINCIA	HUELVA
COMARCA	El Condado
MUNICIPIO	Lucena del Puerto
REFERENCIA CATASTRAL	1314010QB0311S0001HZ
PROTECCIÓN LEY 14/2007	-
CAT. PLANEAMIENTO VIGENTE	-
CAT. PLANEAMIENTO TRAMIT	-

-

Titularidad  
Uso Actual  
Estado de conservación

**Ayuntamiento  
Servicios  
-**

**HU-LUC-004****VIVIENDA DE MAESTRO, PLANTA ALTA Y BAJA - B****Interés Arquitectónico: 2****NIVEL IV**

PROVINCIA HUELVA  
 COMARCA El Condado  
 MUNICIPIO Lucena del Puerto  
 REFERENCIA CATASTRAL 1213301QB0311S

PROTECCIÓN LEY 14/2007 -  
 CAT. PLANEAMIENTO VIGENTE -  
 CAT. PLANEAMIENTO TRAMIT -

-  
 Titularidad  
 Uso Actual  
 Estado de conservación

**Ayuntamiento  
Residencial**

**HU-LUC-005****CENTRO DE SALUD, C. CÍVICO FRAY JUAN DE SIRUELA****Interés Arquitectónico: 3****NIVEL II**

PROVINCIA HUELVA  
 COMARCA El Condado  
 MUNICIPIO Lucena del Puerto  
 REFERENCIA CATASTRAL 1114525QB0311S0001XZ

PROTECCIÓN LEY 14/2007 Sin protección  
 CAT. PLANEAMIENTO VIGENTE -  
 CAT. PLANEAMIENTO TRAMIT -

Edificio de 1957, remodelado parcialmente en 2010 respetando sus trazas originales. Antiguo grupo escolar y casa de maestros adaptado en parte a centro cívico, usado en la actualidad como Centro de Salud. Los planos y proyecto original se encuentran en el Archivo Municipal.

Titularidad  
 Uso Actual  
 Estado de conservación

**Ayuntamiento  
Hospitalario**

**HU-LUC-006****COLEGIO PÚBLICO MIGUEL DE CERVANTES****Interés Arquitectónico: 2****NIVEL IV**

PROVINCIA HUELVA  
 COMARCA El Condado  
 MUNICIPIO Lucena del Puerto  
 REFERENCIA CATASTRAL 1712502QB0311S0001KZ

PROTECCIÓN LEY 14/2007 -  
 CAT. PLANEAMIENTO VIGENTE -  
 CAT. PLANEAMIENTO TRAMIT -

-  
 Titularidad  
 Uso Actual  
 Estado de conservación

**Ayuntamiento  
Educativo**

**HU-LUC-007****CEMENTERIO MUNICIPAL SAN FRANCISCO****Interés Arquitectónico: 4****NIVEL II**

PROVINCIA HUELVA  
 COMARCA El Condado  
 MUNICIPIO Lucena del Puerto  
 REFERENCIA CATASTRAL 21046A007000840000PQ

PROTECCIÓN LEY 14/2007 Sin protección  
 CAT. PLANEAMIENTO VIGENTE -  
 CAT. PLANEAMIENTO TRAMIT -

Al este del casco urbano, es obra de 1948 según diseño del arquitecto José María Pérez Carasa, con portada regionalista neobarroca. Su proyecto no se ejecutó en su totalidad y se adaptó a la falta de recursos, realizándose obras de restauración entre 2010 y 2015. En buen estado de conservación.

Titularidad  
 Uso Actual  
 Estado de conservación

**Ayuntamiento  
Cementerio**

**HU-LUC-008**

**POLIDEPORTIVO MUNICIPAL**

**Interés Arquitectónico: 2**

**NIVEL IV**



PROVINCIA HUELVA  
COMARCA El Condado  
MUNICIPIO Lucena del Puerto  
REFERENCIA CATASTRAL 21046A022001130000PS

PROTECCIÓN LEY 14/2007 -  
CAT. PLANEAMIENTO VIGENTE -  
CAT. PLANEAMIENTO TRAMIT -

-  
Titularidad  
Uso Actual  
Estado de conservación

**Ayuntamiento  
Deportivo**

-

## MUNICIPIO MANZANILLA

En la Tierra Llana, en la unidad territorial Aljarafe-Condado-Marismas, es un municipio de tradicional base agraria, cuya población ha acusado un leve descenso en las cuatro últimas décadas. Tiene un núcleo urbano con un foco originario radial, del que arranca un tejido de largas calles en dirección oeste, denotando cierto crecimiento entre fines del s. XX e inicios del XXI, en especial hacia el eje de la carretera. En la plaza de Andalucía, centro de la población, se levantan los edificios públicos civiles más representativos y de mayor valor patrimonial: el Ayuntamiento, con un acabado regionalista de la década de 1920 y objeto de una rehabilitación contemporánea, y la Plaza de Abastos, obra ecléctica de 1929, también rehabilitada. Tiene igualmente alto interés patrimonial, con una urgente necesidad de conservación y recuperación, la Casa Rectoral, edificación barroca del s. XVIII que formó parte de un conjunto de edificaciones e instalaciones agroindustriales de la Iglesia.

### HU-MAN-001 AYUNTAMIENTO



PROVINCIA HUELVA  
COMARCA El Condado  
MUNICIPIO Manzanilla  
REFERENCIA CATASTRAL 7812301QB2471S0001WT  
PROTECCIÓN LEY 14/2007 BCG por Disposición Adicional Sexta  
CAT. PLANEAMIENTO VIGENTE Grado B.1 Prot. Integral PI por Norm. Municip (F1)  
CAT. PLANEAMIENTO TRAMIT -

Interés Arquitectónico: 4

NIVEL I

En la plaza de Andalucía, centro de la población, es un edificio originario del s. XVIII, reformado en el XIX y en 1929 y rehabilitado a fines del s. XX. De planta rectangular con un patio lateral, consta de dos alturas y una ordenada fachada con dos galerías superpuestas de arcos sobre columnas. Ver Ficha.

Titularidad  
Uso Actual  
Estado de conservación

**Ayuntamiento  
Administrativo  
Buen estado de conservación**

### HU-MAN-002 CENTRO CULTURAL Y JUVENIL



PROVINCIA HUELVA  
COMARCA El Condado  
MUNICIPIO Manzanilla  
REFERENCIA CATASTRAL 7812316QB2471S0001KT  
PROTECCIÓN LEY 14/2007 BCG por Disposición Adicional Sexta  
CAT. PLANEAMIENTO VIGENTE -  
CAT. PLANEAMIENTO TRAMIT -

Interés Arquitectónico: 3

NIVEL II

En la calle Santo Cristo, junto al Ayuntamiento, corresponde al antiguo casino, rehabilitado en 2011 para centro cultural y oficinas municipales, según proyecto del arquitecto D. Chacho Barbas. Consta de una crujía rectangular y de dos plantas paralela a la calle, y de otra pieza en ángulo con la de fachada y un patio.

Titularidad  
Uso Actual  
Estado de conservación

**Ayuntamiento  
Polivalente  
-**

### HU-MAN-003 PLAZA DE ABASTOS



PROVINCIA HUELVA  
COMARCA El Condado  
MUNICIPIO Manzanilla  
REFERENCIA CATASTRAL 7613514QB2471S0001YT  
PROTECCIÓN LEY 14/2007 BCG por Disposición Adicional Sexta  
CAT. PLANEAMIENTO VIGENTE Grado B.1 Prot. Integral PI por Norm. Municip (F5)  
CAT. PLANEAMIENTO TRAMIT -

Interés Arquitectónico: 4

NIVEL I

En la plaza de Andalucía, enfrente del Ayuntamiento, construido en 1929 y reformado para nuevos usos, es un edificio en esquina y planta cuadrangular, de una altura y rotundo diseño geométrico con motivos de aire ecléctico, combinando huecos con arcos, molduras, remates y azulejería ornamental. Ver Ficha.

Titularidad  
Uso Actual  
Estado de conservación

**Ayuntamiento  
Sociocultural  
Buen estado de conservación**

**HU-MAN-004****CASA RECTORAL**

PROVINCIA	HUELVA
COMARCA	El Condado
MUNICIPIO	Manzanilla
REFERENCIA CATASTRAL	7811704QB2471S0001JT
PROTECCIÓN LEY 14/2007	BCG por Disposición Adicional Sexta
CAT. PLANEAMIENTO VIGENTE	Grado A.2 Prot. Integral por Norm. Autonom (F29)
CAT. PLANEAMIENTO TRAMIT	-

**Interés Arquitectónico: 4****NIVEL I**

En la calle Rafael de la Haba, junto a la parroquia, es una casona de planta rectangular, dos alturas y elegante fachada que formaba parte de un extenso complejo de molinos y bodegas. Un valioso testigo arquitectónico del XVIII que el Ayuntamiento se plantea recuperar para usos culturales. Ver Ficha.

Titularidad  
 Uso Actual  
 Estado de conservación

**Convenio con otra entidad pública o agente privado**  
**En desuso**  
**Ruinoso**

**HU-MAN-005****CEMENTERIO MUNICIPAL**

PROVINCIA	HUELVA
COMARCA	El Condado
MUNICIPIO	Manzanilla
REFERENCIA CATASTRAL	21047A022001050000FD
PROTECCIÓN LEY 14/2007	Sin protección
CAT. PLANEAMIENTO VIGENTE	-
CAT. PLANEAMIENTO TRAMIT	-

**Interés Arquitectónico: 3****NIVEL II**

Situado a las afueras al sudeste del casco urbano, en el camino a la ermita de Nuestra Señora del Valle, configura un recinto rectangular con una modesta portada de frontón recto con la leyenda "Año de 1868", fecha que encuadra su temprana construcción. En la documentación se cita como cementerio de Santa María, ampliado en 1919.

Titularidad  
 Uso Actual  
 Estado de conservación

**Ayuntamiento**  
**Cementerio**  
 -

**MUNICIPIO****MINAS DE RIOTINTO**

Foco de la Cuenca Minera, en el Andévalo occidental, es un municipio basado en la explotación minera, muy en declive desde la segunda mitad del XX, con actividades de servicios y agricultura de regadío. El número de sus habitantes ha disminuido más de un tercio desde la década de 1980. El núcleo urbano de la población forma un conjunto de singular complejidad marcado por la irregular topografía de cerros y cortas, a base de sectores de distinta ordenación y vías sinuosas. En su recinto destaca sobre todo el patrimonio inmueble público heredado de la Compañía minera, en su mayoría en la línea de la arquitectura británica e industrial, con edificios señalados como la antigua Casa de Dirección, necesitado de intervenciones, el Ayuntamiento, rehabilitado en fecha reciente, Edificio de Servicios, en precario estado, el Mercado, Centro de Salud, Cine Teatro o el Colegio Virgen del Rosario, entre otros, junto con otras edificaciones del núcleo de La Dehesa, como el colegio y mercado.

**HU-MDR-001****AYUNTAMIENTO****Interés Arquitectónico: 4****NIVEL I**

PROVINCIA	HUELVA
COMARCA	Cuenca Minera
MUNICIPIO	Minas de Riotinto
REFERENCIA CATASTRAL	2547801QB1724N0001LI
PROTECCIÓN LEY 14/2007	BCG por Disposición Adicional Sexta
CAT. PLANEAMIENTO VIGENTE	Protección Estructural (89)
CAT. PLANEAMIENTO TRAMIT	-

Edificio de notable impronta representativa en el centro de la población, proyectado por Alan Brace, terminado en 1935, reformado más tarde y rehabilitado en su integridad en 2004 en una actuación de arquitectura contemporánea según proyecto del arquitecto A. Cayuelas Porras. Ver Ficha.

Titularidad  
 Uso Actual  
 Estado de conservación

**Ayuntamiento  
 Administrativo  
 Buen estado de conservación**

**HU-MDR-002****ANTIGUAS ESCUELAS, ESCUELA INFANTIL SANTA BÁRBARA****Interés Arquitectónico: 3****NIVEL II**

PROVINCIA	HUELVA
COMARCA	Cuenca Minera
MUNICIPIO	Minas de Riotinto
REFERENCIA CATASTRAL	2648602QB1724N0001JI
PROTECCIÓN LEY 14/2007	BCG por Disposición Adicional Sexta
CAT. PLANEAMIENTO VIGENTE	-
CAT. PLANEAMIENTO TRAMIT	-

Junto a la plaza del Ayuntamiento, corresponden a antiguas escuelas, con una pieza en planta de U y una altura, terminada en 1936 según proyecto del inglés Alan Brace, muy reformada, cuyas líneas armonizan con el conjunto de la arquitectura británica propia de la población minera. En Guía Digital IAPH.

Titularidad  
 Uso Actual  
 Estado de conservación

**Ayuntamiento  
 Educativo  
 -**

**HU-MDR-003****MERCADO DE ABASTOS****Interés Arquitectónico: 3****NIVEL II**

PROVINCIA	HUELVA
COMARCA	Cuenca Minera
MUNICIPIO	Minas de Riotinto
REFERENCIA CATASTRAL	2647501QB1724N0001XI
PROTECCIÓN LEY 14/2007	BCG por Disposición Adicional Sexta
CAT. PLANEAMIENTO VIGENTE	-
CAT. PLANEAMIENTO TRAMIT	-

Edificio exento de planta rectangular, una altura y cuatro portadas, con puestos perimetrales y centrales, en un espacio con cubierta más elevada a cuatro aguas. En el área central del recinto urbano, se construyó en 1932 según proyecto del arquitecto inglés Alan Brace. En Guía Digital IAPH.

Titularidad  
 Uso Actual  
 Estado de conservación

**Ayuntamiento  
 Comercial  
 -**

**HU-MDR-004****EDIFICIO DE SERVICIOS****Interés Arquitectónico: 3****NIVEL II**

PROVINCIA HUELVA  
 COMARCA Cuenca Minera  
 MUNICIPIO Minas de Riotinto  
 REFERENCIA CATASTRAL 2445902QB1724N0001UI

PROTECCIÓN LEY 14/2007 -  
 CAT. PLANEAMIENTO VIGENTE -  
 CAT. PLANEAMIENTO TRAMIT -

En la parte alta al sur del núcleo urbano, cerca de la plaza de la Constitución, es un edificio de característica arquitectura minera de los años 20-30 del XX, de planta en T, piezas escalonadas, elementos de ladrillo visto y cubiertas de teja plana. Requiere actuaciones de mejora y adaptación de usos.

Titularidad  
 Uso Actual  
 Estado de conservación

**Ayuntamiento  
 Servicios**

**HU-MDR-005****EDIFICIO DIRECCIÓN DE LA COMPAÑÍA RIOTINTO****Interés Arquitectónico: 4****NIVEL I**

PROVINCIA HUELVA  
 COMARCA Cuenca Minera  
 MUNICIPIO Minas de Riotinto  
 REFERENCIA CATASTRAL 2247309QB1724N0001EI

PROTECCIÓN LEY 14/2007 Bien de Interés Cultural (BIC) inscrito  
 CAT. PLANEAMIENTO VIGENTE Protección Estructural (16)  
 CAT. PLANEAMIENTO TRAMIT -

Edificio de gran magnitud y presencia en el área central del casco urbano, de planta rectangular con amplio patio. Construido en 1935-1938 según proyecto del arquitecto Alan Brace en estilo británico industrial, es una obra de notable interés que requiere una importante actuación. Ver Ficha.

Titularidad  
 Uso Actual  
 Estado de conservación

**Ayuntamiento  
 Administrativo  
 Muy degradado**

**HU-MDR-006****PESCADERÍA MINERA****Interés Arquitectónico: 3****NIVEL II**

PROVINCIA HUELVA  
 COMARCA Cuenca Minera  
 MUNICIPIO Minas de Riotinto  
 REFERENCIA CATASTRAL 2646201QB1724N0001TI

PROTECCIÓN LEY 14/2007 BCG por Disposición Adicional Sexta  
 CAT. PLANEAMIENTO VIGENTE -  
 CAT. PLANEAMIENTO TRAMIT -

Edificio de planta rectangular alargada junto al Mercado de Abastos, con muros de fábrica de ladrillo, estructura de cubierta con cerchas de madera y faldones de teja plana, construido en 1933 según diseño del arquitecto Alan Brace. Necesitado de intervenciones de conservación. En Guía Digital IAPH. Sin potencialidad para acoger uso Nivel I.

Titularidad  
 Uso Actual  
 Estado de conservación

**Ayuntamiento  
 En desuso**

**HU-MDR-007****CINE TEATRO****Interés Arquitectónico: 4****NIVEL II**

PROVINCIA HUELVA  
 COMARCA Cuenca Minera  
 MUNICIPIO Minas de Riotinto  
 REFERENCIA CATASTRAL 2348102QB1725S0001ZP

PROTECCIÓN LEY 14/2007 Sin protección  
 CAT. PLANEAMIENTO VIGENTE -  
 CAT. PLANEAMIENTO TRAMIT -

Al norte del casco sobresale el considerable volumen de este edificio de planta rectangular y una altura, proyectado en 1952 por los ingenieros de la compañía minera. Rehabilitado en 1988 por el arquitecto Luis Mittenhoff Díaz. Referencias en documentación Programas de Rehabilitación COPT.

Titularidad  
 Uso Actual  
 Estado de conservación

**Ayuntamiento  
 De ocio / espectáculo**

**HU-MDR-008****PABELLÓN POLIDEPORTIVO****Interés Arquitectónico: 2****NIVEL IV**

PROVINCIA HUELVA  
 COMARCA Cuenca Minera  
 MUNICIPIO Minas de Riotinto  
 REFERENCIA CATASTRAL 2648612QB1724N0001AI

PROTECCIÓN LEY 14/2007 -  
 CAT. PLANEAMIENTO VIGENTE -  
 CAT. PLANEAMIENTO TRAMIT -

-  
 Titularidad  
 Uso Actual  
 Estado de conservación

**Ayuntamiento  
 Deportivo**

-

**HU-MDR-009****CENTRO DE SALUD****Interés Arquitectónico: 4****NIVEL II**

PROVINCIA HUELVA  
 COMARCA Cuenca Minera  
 MUNICIPIO Minas de Riotinto  
 REFERENCIA CATASTRAL 2047003QB1724N0001XI

PROTECCIÓN LEY 14/2007 Sin protección  
 CAT. PLANEAMIENTO VIGENTE -  
 CAT. PLANEAMIENTO TRAMIT -

Junto al complejo de edificios del antiguo hospital de la compañía construido en 1925, habilitado para sede del Museo Minero, se halla el bloque rectangular de este Centro con una notable reforma de obra contemporánea de 2011 de CHS Arquitectos (R. Casado, A. J. Herrero, J. Suárez).

Titularidad  
 Uso Actual  
 Estado de conservación

**Ayuntamiento  
 Hospitalario**

-

**HU-MDR-010****ALMACÉN MUNICIPAL****Interés Arquitectónico: 2****NIVEL IV**

PROVINCIA HUELVA  
 COMARCA Cuenca Minera  
 MUNICIPIO Minas de Riotinto  
 REFERENCIA CATASTRAL 2050201QB1725S0001SP

PROTECCIÓN LEY 14/2007 -  
 CAT. PLANEAMIENTO VIGENTE -  
 CAT. PLANEAMIENTO TRAMIT -

-  
 Titularidad  
 Uso Actual  
 Estado de conservación

**Ayuntamiento  
 En desuso**

-

**HU-MDR-011****PARQUE DE BOMBEROS****Interés Arquitectónico: 2****NIVEL IV**

PROVINCIA HUELVA  
 COMARCA Cuenca Minera  
 MUNICIPIO Minas de Riotinto  
 REFERENCIA CATASTRAL 2152904QB1725S0001MP

PROTECCIÓN LEY 14/2007 -  
 CAT. PLANEAMIENTO VIGENTE -  
 CAT. PLANEAMIENTO TRAMIT -

-  
 Titularidad  
 Uso Actual  
 Estado de conservación

**Ayuntamiento  
 Servicios**

-



**HU-MDR-012****CEMENTERIO PROTESTANTE DE BELLAVISTA****Interés Arquitectónico: 3****NIVEL II**

PROVINCIA HUELVA  
 COMARCA Cuenca Minera  
 MUNICIPIO Minas de Riotinto  
 REFERENCIA CATASTRAL 2153901QB1725S0001QP

PROTECCIÓN LEY 14/2007 BCG por Disposición Adicional Sexta  
 CAT. PLANEAMIENTO VIGENTE -  
 CAT. PLANEAMIENTO TRAMIT -

Entre la arboleda a las afueras del barrio de Bellavista se dispone el recinto rectangular, con profusa vegetación, del espacio funerario para los fallecidos del personal británico de la compañía minera, inaugurado en 1877. A su ámbito inicial se añadió otro menor para católicos. En Guía Digital IAPH.

Titularidad  
 Uso Actual  
 Estado de conservación

**Ayuntamiento  
 Cementerio**

**HU-MDR-013****CEMENTERIO MUNICIPAL****Interés Arquitectónico: 4****NIVEL II**

PROVINCIA HUELVA  
 COMARCA Cuenca Minera  
 MUNICIPIO Minas de Riotinto  
 REFERENCIA CATASTRAL 000800100QB17E0001RR

PROTECCIÓN LEY 14/2007 BCG por Disposición Adicional Sexta  
 CAT. PLANEAMIENTO VIGENTE -  
 CAT. PLANEAMIENTO TRAMIT -

Entre las escombreras e instalaciones de las minas al norte del núcleo urbano se encuentra el recinto rectangular del cementerio municipal, con un cuerpo de fábrica en fachada y entrada de arco, en uso desde 1919 y perteneciente en principio a la compañía minera. En Guía Digital IAPH.

Titularidad  
 Uso Actual  
 Estado de conservación

**Ayuntamiento  
 Cementerio**

**HU-MDR-014****COLEGIO INFANTIL Y PRIMARIA 5º CENT (LA DEHESA)****Interés Arquitectónico: 2****NIVEL IV**

PROVINCIA HUELVA  
 COMARCA Cuenca Minera  
 MUNICIPIO Minas de Riotinto  
 REFERENCIA CATASTRAL 3270005QB1737S0001GW

PROTECCIÓN LEY 14/2007 -  
 CAT. PLANEAMIENTO VIGENTE -  
 CAT. PLANEAMIENTO TRAMIT -

-

Titularidad  
 Uso Actual  
 Estado de conservación

**Ayuntamiento  
 Educativo**

**HU-MDR-015****MERCADO (LA DEHESA)****Interés Arquitectónico: 2****NIVEL IV**

PROVINCIA HUELVA  
 COMARCA Cuenca Minera  
 MUNICIPIO Minas de Riotinto  
 REFERENCIA CATASTRAL 3270201QB1737S0001PW

PROTECCIÓN LEY 14/2007 -  
 CAT. PLANEAMIENTO VIGENTE -  
 CAT. PLANEAMIENTO TRAMIT -

-

Titularidad  
 Uso Actual  
 Estado de conservación

**Ayuntamiento  
 En desuso**

## MUNICIPIO MOGUER

Municipio de los Lugares Colombinos, en el ámbito del Centro Regional de Huelva, cabecera administrativa y foco agrícola, agroindustrial y de servicios, impulsado por el auge de los cultivos tempranos. Su población ha experimentado gran desarrollo, doblando sus cifras desde los años ochenta. Manifiesta una considerable expansión a partir del casco originario de disposición radial, que, por sus valores arquitectónicos y urbanos, ha sido declarado Conjunto Histórico (BIC), incluyéndose además en el Sitio y Conjunto Histórico (BIC) de los Lugares Colombinos. Son muy abundantes las muestras de edificios de interés de distinto carácter, estilo y cronología, varios de ellos BIC, como el Ayuntamiento dieciochesco, rehabilitado, el Centro de Participación, la Biblioteca Municipal, la Casa Natal y Casa Museo de Juan Ramón Jiménez, en casonas de notable porte, junto con edificaciones tan destacadas como el Convento de San Francisco, hoy archivo y biblioteca, el Teatro o el Castillo medieval.

### HU-MGR-001 AYUNTAMIENTO



PROVINCIA HUELVA  
COMARCA Huelva  
MUNICIPIO Moguer  
REFERENCIA CATASTRAL 1877013PB9217N0001ZZ  
PROTECCIÓN LEY 14/2007 Bien de Interés Cultural (BIC) inscrito  
CAT. PLANEAMIENTO VIGENTE Protección 1ª Categoría  
CAT. PLANEAMIENTO TRAMIT -

Interés Arquitectónico: 5

NIVEL I

Edificio de gran interés que constituye un modelo tipológico de arquitectura edilicia de la Edad Moderna, construido a partir de 1766 en estilo entre barroco y neoclásico, con varias reformas y ampliaciones, y rehabilitado en 2009 por las arquitectas M. L. Galdames y L. Alarcón. Segunda referencia catastral 1877012PB9217N0001SZ. Ver Ficha.

Titularidad  
Uso Actual  
Estado de conservación

**Ayuntamiento  
Administrativo**  
**Normal estado de conservación**

### HU-MGR-002 CENTRO DE PARTICIPACIÓN ACTIVA ANDALUZ UNIVERSAL



PROVINCIA HUELVA  
COMARCA Huelva  
MUNICIPIO Moguer  
REFERENCIA CATASTRAL 1879013PB9217N0001IZ  
PROTECCIÓN LEY 14/2007 BCG por Disposición Adicional Sexta  
CAT. PLANEAMIENTO VIGENTE Protección 2ª Categoría  
CAT. PLANEAMIENTO TRAMIT -

Interés Arquitectónico: 3

NIVEL I

En la plaza central del casco, es una edificación de apreciable empaque y origen doméstico de fines del XIX o inicios del XX, que luego se convirtió en Hotel Fuentepiña. Fue rehabilitada en 1988 para centro sociocultural y destinada a Centro de Mayores en 2015 tras su remodelación. Ver Ficha.

Titularidad  
Uso Actual  
Estado de conservación

**Ayuntamiento  
Sociocultural**  
**Buen estado de conservación**

### HU-MGR-003 BIBLIOTECA MUNICIPAL ZENOBIA Y JUAN RAMÓN JIMÉNEZ



PROVINCIA HUELVA  
COMARCA Huelva  
MUNICIPIO Moguer  
REFERENCIA CATASTRAL 1678412PB9217N0001EZ  
PROTECCIÓN LEY 14/2007 BCG por Disposición Adicional Sexta  
CAT. PLANEAMIENTO VIGENTE Protección 2ª Categoría  
CAT. PLANEAMIENTO TRAMIT -


Interés Arquitectónico: 3

NIVEL I

Edificio de origen residencial en el centro urbano, posiblemente del s. XVIII, reformado en 1865 y rehabilitado en fecha reciente para albergar la biblioteca municipal. Responde al modelo de casa patio tradicional, con patio central porticado con galerías de arcos sobre columnas. Ver Ficha.

Titularidad  
Uso Actual  
Estado de conservación

**Ayuntamiento  
Biblioteca**  
**Buen estado de conservación**

**HU-MGR-004****MERCADO****Interés Arquitectónico: 2****NIVEL IV**

PROVINCIA HUELVA  
 COMARCA Huelva  
 MUNICIPIO Moguer  
 REFERENCIA CATASTRAL 1877501PB9217N0001YZ

PROTECCIÓN LEY 14/2007 -  
 CAT. PLANEAMIENTO VIGENTE -  
 CAT. PLANEAMIENTO TRAMIT -

-  
 Titularidad  
 Uso Actual  
 Estado de conservación

**Ayuntamiento  
 Comercial**  
 -

**HU-MGR-005****TEATRO FELIPE GODÍNEZ****Interés Arquitectónico: 4****NIVEL II**

PROVINCIA HUELVA  
 COMARCA Huelva  
 MUNICIPIO Moguer  
 REFERENCIA CATASTRAL 1678407PB9217N0001IZ

PROTECCIÓN LEY 14/2007 BCG por Disposición Adicional Sexta  
 CAT. PLANEAMIENTO VIGENTE -  
 CAT. PLANEAMIENTO TRAMIT -

En una calle peatonal del centro se halla este edificio que integra la capilla del s. XIV del antiguo Hospital del Corpus Christi y una fachada de 1915 del arquitecto Aníbal González, en el conjunto del teatro erigido en 1993 según proyecto de A. López Macías. En Inventario COPT 1988 y Guía Digital IAPH.

Titularidad  
 Uso Actual  
 Estado de conservación

**Ayuntamiento  
 De ocio / espectáculo**  
 -

**HU-MGR-006****CASTILLO****Interés Arquitectónico: 5****NIVEL II**

PROVINCIA HUELVA  
 COMARCA Huelva  
 MUNICIPIO Moguer  
 REFERENCIA CATASTRAL 1574201PB9217S0001EY

PROTECCIÓN LEY 14/2007 Bien de Interés Cultural (BIC) inscrito  
 CAT. PLANEAMIENTO VIGENTE -  
 CAT. PLANEAMIENTO TRAMIT -

En el interior de una manzana en la zona alta del casco, al lado del centro, es de planta cuadrada con torres en las esquinas. De origen almohade y obra sobre todo del s. XIV, el castillo ha sido rehabilitado a fines del XX. En el patio queda una antigua nave de bodega. En Guía Digital IAPH.

Titularidad  
 Uso Actual  
 Estado de conservación

**Ayuntamiento  
 Cultural**  
 -

**HU-MGR-007****POLICÍA LOCAL****Interés Arquitectónico: 2****NIVEL IV**

PROVINCIA HUELVA  
 COMARCA Huelva  
 MUNICIPIO Moguer  
 REFERENCIA CATASTRAL 1577011PB9217N0001RZ

PROTECCIÓN LEY 14/2007 -  
 CAT. PLANEAMIENTO VIGENTE -  
 CAT. PLANEAMIENTO TRAMIT -

-  
 Titularidad  
 Uso Actual  
 Estado de conservación

**Ayuntamiento  
 Servicios**  
 -

**HU-MGR-008****CENTRO DE SALUD****Interés Arquitectónico: 2****NIVEL IV**

PROVINCIA HUELVA  
 COMARCA Huelva  
 MUNICIPIO Moguer  
 REFERENCIA CATASTRAL 1577007PB9217N0001KZ

PROTECCIÓN LEY 14/2007 -  
 CAT. PLANEAMIENTO VIGENTE -  
 CAT. PLANEAMIENTO TRAMIT -

-  
 Titularidad  
 Uso Actual  
 Estado de conservación

**Ayuntamiento  
 Hospitalario**

**HU-MGR-009****CONVENTO DE SAN FRANCISCO****Interés Arquitectónico: 5****NIVEL I**

PROVINCIA HUELVA  
 COMARCA Huelva  
 MUNICIPIO Moguer  
 REFERENCIA CATASTRAL 1580029PB9218S0001QM

PROTECCIÓN LEY 14/2007 Bien de Interés Cultural (BIC) inscrito  
 CAT. PLANEAMIENTO VIGENTE Protección 1ª Categoría  
 CAT. PLANEAMIENTO TRAMIT -

Sector del claustro y de un cuerpo de nueva planta adyacente, destinado a Archivo Histórico Municipal y Biblioteca Iberoamericana, de un antiguo convento franciscano de los ss. XV-XVII localizado en el centro monumental de la población, resultado de sucesivas reformas e intervenciones. Ver Ficha.

Titularidad  
 Uso Actual  
 Estado de conservación

**Ayuntamiento  
 Administrativo  
 Buen estado de conservación**

**HU-MGR-010****ANTIGUAS BODEGAS, CENTRO SOCIOCULTURAL****Interés Arquitectónico: 3****NIVEL I**

PROVINCIA HUELVA  
 COMARCA Huelva  
 MUNICIPIO Moguer  
 REFERENCIA CATASTRAL 1577025PB9217N0001AZ

PROTECCIÓN LEY 14/2007 Sin protección  
 CAT. PLANEAMIENTO VIGENTE -  
 CAT. PLANEAMIENTO TRAMIT -

Antiguas construcciones bodegueras, obra probable del s. XIX, rehabilitadas en fecha reciente para usos socioculturales (Centro Guadalinfo, Escuela Taller...). Su valor patrimonial radica en su interés tipológico, al ser representativas de las bodegas tradicionales de la población. Ver Ficha.

Titularidad  
 Uso Actual  
 Estado de conservación

**Ayuntamiento  
 Sociocultural  
 Buen estado de conservación**

**HU-MGR-011****GUARDERÍA****Interés Arquitectónico: 2****NIVEL IV**

PROVINCIA HUELVA  
 COMARCA Huelva  
 MUNICIPIO Moguer  
 REFERENCIA CATASTRAL 1476801PB9217N0001XZ

PROTECCIÓN LEY 14/2007 -  
 CAT. PLANEAMIENTO VIGENTE -  
 CAT. PLANEAMIENTO TRAMIT -

-  
 Titularidad  
 Uso Actual  
 Estado de conservación

**Ayuntamiento  
 Educativo**

**HU-MGR-012****COLEGIO PEDRO ALONSO NIÑO****Interés Arquitectónico: 2****NIVEL IV**

PROVINCIA HUELVA  
 COMARCA Huelva  
 MUNICIPIO Moguer  
 REFERENCIA CATASTRAL 1376401PB9217N0001FZ

PROTECCIÓN LEY 14/2007 Sin protección  
 CAT. PLANEAMIENTO VIGENTE -  
 CAT. PLANEAMIENTO TRAMIT -

-  
 Titularidad  
 Uso Actual  
 Estado de conservación

**Ayuntamiento  
 Educativo**

-

**HU-MGR-013****CASA NATAL DE JUAN RAMÓN JIMÉNEZ****Interés Arquitectónico: 5****NIVEL II**

PROVINCIA HUELVA  
 COMARCA Huelva  
 MUNICIPIO Moguer  
 REFERENCIA CATASTRAL 1381033PB9218S0001IM

PROTECCIÓN LEY 14/2007 Bien de Interés Cultural (BIC) incoado  
 CAT. PLANEAMIENTO VIGENTE -  
 CAT. PLANEAMIENTO TRAMIT -

Edificación de apreciable desarrollo y fachada de neoclásica a neomodéjar, de dos plantas y azotea, configura una esquina al noroeste del casco urbano. Restaurada en 1986 con proyecto del arquitecto F. Germá Besó y en 1990 por otro de J. M. Reyna. En Inventario COPT 1988 y Guía Digital IAPH.

Titularidad  
 Uso Actual  
 Estado de conservación

**Ayuntamiento  
 Cultural**

-

**HU-MGR-014****COLEGIO ZENOBIA****Interés Arquitectónico: 2****NIVEL IV**

PROVINCIA HUELVA  
 COMARCA Huelva  
 MUNICIPIO Moguer  
 REFERENCIA CATASTRAL 2381703PB9228S0001ZR

PROTECCIÓN LEY 14/2007 -  
 CAT. PLANEAMIENTO VIGENTE -  
 CAT. PLANEAMIENTO TRAMIT -

-  
 Titularidad  
 Uso Actual  
 Estado de conservación

**Ayuntamiento  
 Educativo**

-

**HU-MGR-015****GUARDERÍA EL GATO CON BOTAS****Interés Arquitectónico: 2****NIVEL IV**

PROVINCIA HUELVA  
 COMARCA Huelva  
 MUNICIPIO Moguer  
 REFERENCIA CATASTRAL 2183025PB9228S0001WR

PROTECCIÓN LEY 14/2007 -  
 CAT. PLANEAMIENTO VIGENTE -  
 CAT. PLANEAMIENTO TRAMIT -

-  
 Titularidad  
 Uso Actual  
 Estado de conservación

**Ayuntamiento  
 Educativo**

-

**HU-MGR-016****LICEO MUNICIPAL DE LA MÚSICA****Interés Arquitectónico: 2****NIVEL IV**

PROVINCIA HUELVA  
 COMARCA Huelva  
 MUNICIPIO Moguer  
 REFERENCIA CATASTRAL 2476201PB9227N0001AW

PROTECCIÓN LEY 14/2007 -  
 CAT. PLANEAMIENTO VIGENTE -  
 CAT. PLANEAMIENTO TRAMIT -

-  
 Titularidad  
 Uso Actual  
 Estado de conservación

**Ayuntamiento  
Educativo**

**HU-MGR-017****CEMENTERIO****Interés Arquitectónico: 4****NIVEL II**

PROVINCIA HUELVA  
 COMARCA Huelva  
 MUNICIPIO Moguer  
 REFERENCIA CATASTRAL 21050A008001980000FR

PROTECCIÓN LEY 14/2007 Bien de Interés Cultural (BIC) incoado  
 CAT. PLANEAMIENTO VIGENTE -  
 CAT. PLANEAMIENTO TRAMIT -

A la salida al nordeste de la ciudad, configura un recinto rectangular alargado junto a la ermita de San Sebastián, trazado en 1837 y muy ampliado después. Es uno de los cementerios más notables de la provincia; alberga un artístico panteón de Zenobia y Juan Ramón Jiménez. En Guía Digital IAPH.

Titularidad  
 Uso Actual  
 Estado de conservación

**Ayuntamiento  
Cementerio**

**HU-MGR-018****CASA DE LOS VELOS****Interés Arquitectónico: 3****NIVEL II**

PROVINCIA HUELVA  
 COMARCA Huelva  
 MUNICIPIO Moguer  
 REFERENCIA CATASTRAL 001000800PB92E0001HI

PROTECCIÓN LEY 14/2007 Sin protección  
 CAT. PLANEAMIENTO VIGENTE -  
 CAT. PLANEAMIENTO TRAMIT -

En los pinares al este del casco urbano, en las cercanías de la ermita de Montemayor. Es una edificación rural de interés arquitectónico quizá de inicios del s. XX, obra de líneas tradicionales con una torre neomudéjar. Sirve de centro logístico y de seguridad durante la romería del santuario.

Titularidad  
 Uso Actual  
 Estado de conservación

**Ayuntamiento  
Servicios**

**HU-MGR-D01****CASA MUSEO ZENOBIA Y JUAN RAMO?N JIME?NEZ****Interés Arquitectónico: 5****NIVEL II**

PROVINCIA HUELVA  
 COMARCA Huelva  
 MUNICIPIO Moguer  
 REFERENCIA CATASTRAL 1979023PB9217N0001JZ

PROTECCIÓN LEY 14/2007 Bien de Interés Cultural (BIC) inscrito  
 CAT. PLANEAMIENTO VIGENTE -  
 CAT. PLANEAMIENTO TRAMIT -

En el recinto del Conjunto Histórico, responde al modelo de gran casa patio tradicional de la Baja Andalucía del s. XVIII, en este caso reformada en 1885. Consta de dos plantas, azotea y patio trasero, con elegante fachada de portada con pilastras y balconada de tradición barroca. En Guía Digital IAPH.

Titularidad  
 Uso Actual  
 Estado de conservación

**Diputación  
Cultural  
Buen estado de conservación**

**MUNICIPIO**

NERVA

Municipio central de la Cuenca Minera y cabecera del Andévalo oriental, con una actividad tradicionalmente basada en la minería, muy disminuida desde la segunda mitad del s. XX, y los servicios, y con una población que ha retrocedido más de la cuarta parte en las cuatro últimas décadas. El casco urbano muestra una trama irregular condicionada por las explotaciones mineras, con sectores contrastados de tejido orgánico en el centro y de trazado regular en los ensanches, y algunas zonas de crecimiento reciente hacia el este. Se inscribe en la Zona Patrimonial de la Cuenca Minera Riotinto-Nerva, declarada BIC, incluyendo numerosos edificios de interés entre los que destacan el Ayuntamiento, notable obra ecléctica rehabilitada, el Mercado de Abastos, la Fuente de la Reú, la Plaza de Toros y varios testigos de las instalaciones vinculadas a la minería y al ferrocarril, junto a edificaciones representativas de la arquitectura contemporánea, como el Museo Vázquez Díaz y el Teatro Victoria.

**HU-NER-001****AYUNTAMIENTO**

PROVINCIA	HUELVA
COMARCA	Cuenca Minera
MUNICIPIO	Nerva
REFERENCIA CATASTRAL	6150801QB1765S0001AE
PROTECCIÓN LEY 14/2007	BCG por Disposición Adicional Sexta
CAT. PLANEAMIENTO VIGENTE	A. Protección Integral
CAT. PLANEAMIENTO TRAMIT	-

**Interés Arquitectónico: 5****NIVEL I**

Edificación exenta de planta trapezoidal, de dos a cuatro alturas y cubiertas de teja, con fachadas en ladrillo visto de ordenada composición y jalonada por una esbelta torre. Es una obra de estilo historicista de gran interés y presencia urbana, construida en 1896 por M. Pérez y T. Gallego y rehabilitada en 2003 por E. Abascal García. Ver Ficha.

Titularidad  
Uso Actual  
Estado de conservación

**Ayuntamiento  
Administrativo  
Normal estado de conservación**

**HU-NER-002****JUZGADOS Y ARCHIVO HISTÓRICO**

PROVINCIA	HUELVA
COMARCA	Cuenca Minera
MUNICIPIO	Nerva
REFERENCIA CATASTRAL	6150603QB1765S0001ZE
PROTECCIÓN LEY 14/2007	BCG por Disposición Adicional Sexta
CAT. PLANEAMIENTO VIGENTE	-
CAT. PLANEAMIENTO TRAMIT	-

**Interés Arquitectónico: 3****NIVEL II**

Enfrente del Ayuntamiento y adyacente a las dependencias del Museo Vázquez Díaz, es un inmueble rehabilitado para usos de archivo y juzgado, con un cuerpo delantero de planta rectangular, dos alturas, tejado a dos aguas y una fachada de grandes huecos con recercados al estilo de la arquitectura ecléctica e industrial de principios del s. XX.

Titularidad  
Uso Actual  
Estado de conservación

**Ayuntamiento  
Juzgados**

**HU-NER-003****MUSEO VÁZQUEZ DÍAZ**

PROVINCIA	HUELVA
COMARCA	Cuenca Minera
MUNICIPIO	Nerva
REFERENCIA CATASTRAL	6150604QB1765S0001UE
PROTECCIÓN LEY 14/2007	BCG por Disposición Adicional Sexta
CAT. PLANEAMIENTO VIGENTE	-
CAT. PLANEAMIENTO TRAMIT	-

**Interés Arquitectónico: 3****NIVEL II**

En el centro de la ciudad, enfrente del Ayuntamiento, el Centro de Arte Moderno y Contemporáneo Vázquez Díaz configura un complejo museístico y cultural de significativa presencia urbana, con llamativos elementos de nueva planta y otros de rehabilitación según proyecto del arquitecto Julio A. Sánchez Prieto concluido en 1999. En Guía Digital IAPH.

Titularidad  
Uso Actual  
Estado de conservación

**Ayuntamiento  
Cultural**

**HU-NER-004****EDIFICIO SINDICAL****Interés Arquitectónico: 2****NIVEL IV**

PROVINCIA HUELVA  
 COMARCA Cuenca Minera  
 MUNICIPIO Nerva  
 REFERENCIA CATASTRAL 6150605QB1765S0001HE

PROTECCIÓN LEY 14/2007 -  
 CAT. PLANEAMIENTO VIGENTE -  
 CAT. PLANEAMIENTO TRAMIT -

-  
 Titularidad  
 Uso Actual  
 Estado de conservación

**Ayuntamiento**  
**En desuso**  
 -

**HU-NER-005****MERCADO DE ABASTOS****Interés Arquitectónico: 3****NIVEL II**

PROVINCIA HUELVA  
 COMARCA Cuenca Minera  
 MUNICIPIO Nerva  
 REFERENCIA CATASTRAL 6149201QB1764N0001BQ

PROTECCIÓN LEY 14/2007 BCG por Disposición Adicional Sexta  
 CAT. PLANEAMIENTO VIGENTE -  
 CAT. PLANEAMIENTO TRAMIT -

Junto al centro urbano, es un edificio de estilo ecléctico de 1909-1912 según proyecto de Moisés Serrano y Mora, con portadas muy elaboradas y puestos con columnas de hierro. Rehabilitado por E. Martínez Zúñiga en la década de 1980 y luego muy transformado con el añadido de una cubierta metálica. En Inventario COPT 1988 y Guía Digital IAPH.

Titularidad  
 Uso Actual  
 Estado de conservación

**Ayuntamiento**  
**En desuso**  
 -

**HU-NER-006****TEATRO VICTORIA****Interés Arquitectónico: 4****NIVEL II**

PROVINCIA HUELVA  
 COMARCA Cuenca Minera  
 MUNICIPIO Nerva  
 REFERENCIA CATASTRAL 6049603QB1764N0001HQ

PROTECCIÓN LEY 14/2007 Sin protección  
 CAT. PLANEAMIENTO VIGENTE -  
 CAT. PLANEAMIENTO TRAMIT -

Cerca del centro y junto a un parque, este escenario destinado al teatro, la danza, la música y otras actividades culturales es obra de nueva planta construida en 2010 en sustitución de un teatro-cine de 1910. Un edificio de arquitectura contemporánea de notable interés, según proyecto del arquitecto Enrique Abascal García.

Titularidad  
 Uso Actual  
 Estado de conservación

**Ayuntamiento**  
**De ocio / espectáculo**  
 -

**HU-NER-007****POLIDEPORTIVO MUNICIPAL****Interés Arquitectónico: 2****NIVEL IV**

PROVINCIA HUELVA  
 COMARCA Cuenca Minera  
 MUNICIPIO Nerva  
 REFERENCIA CATASTRAL 6049604QB1764N0001WQ

PROTECCIÓN LEY 14/2007 -  
 CAT. PLANEAMIENTO VIGENTE -  
 CAT. PLANEAMIENTO TRAMIT -

-  
 Titularidad  
 Uso Actual  
 Estado de conservación

**Ayuntamiento**  
**Deportivo**  
 -



**HU-NER-008****BIBLIOTECA MUNICIPAL, ASOCIACIÓN DE MUJERES****Interés Arquitectónico: 2****NIVEL IV**

PROVINCIA HUELVA  
 COMARCA Cuenca Minera  
 MUNICIPIO Nerva  
 REFERENCIA CATASTRAL 6052020QB1765S0001XE

PROTECCIÓN LEY 14/2007 -  
 CAT. PLANEAMIENTO VIGENTE -  
 CAT. PLANEAMIENTO TRAMIT -

-  
 Titularidad  
 Uso Actual  
 Estado de conservación

**Ayuntamiento  
 Sociocultural**

**HU-NER-009****FUENTE DE LA REÚ****Interés Arquitectónico: 4****NIVEL II**

PROVINCIA HUELVA  
 COMARCA Cuenca Minera  
 MUNICIPIO Nerva  
 REFERENCIA CATASTRAL 6153307QB1765S0001FE

PROTECCIÓN LEY 14/2007 BCG por Disposición Adicional Sexta  
 CAT. PLANEAMIENTO VIGENTE -  
 CAT. PLANEAMIENTO TRAMIT -

Un hito de referencia de las construcciones históricas de Nerva, en una vía longitudinal a la que da nombre que sale del centro urbano. Configura una caseta rodeada de un pórtico perimetral de arcos sobre pilares en fábrica de ladrillo visto, construida a principios del s. XX como dotación del abastecimiento de aguas local. En Guía Digital IAPH.

Titularidad  
 Uso Actual  
 Estado de conservación

**Ayuntamiento  
 Cultural**

**HU-NER-010****COLEGIO MAESTRO ROJAS****Interés Arquitectónico: 2****NIVEL IV**

PROVINCIA HUELVA  
 COMARCA Cuenca Minera  
 MUNICIPIO Nerva  
 REFERENCIA CATASTRAL 5849401QB1754N0001TB

PROTECCIÓN LEY 14/2007 -  
 CAT. PLANEAMIENTO VIGENTE -  
 CAT. PLANEAMIENTO TRAMIT -

-  
 Titularidad  
 Uso Actual  
 Estado de conservación

**Ayuntamiento  
 Educativo**

**HU-NER-011****PLAZA DE TOROS****Interés Arquitectónico: 3****NIVEL II**

PROVINCIA HUELVA  
 COMARCA Cuenca Minera  
 MUNICIPIO Nerva  
 REFERENCIA CATASTRAL 5953009QB1755S0001SX

PROTECCIÓN LEY 14/2007 BCG por Disposición Adicional Sexta  
 CAT. PLANEAMIENTO VIGENTE -  
 CAT. PLANEAMIENTO TRAMIT -

Hacia el margen oeste del casco urbano, es un coso taurino inaugurado en 1888 que destaca entre los de la provincia por su considerable aforo de 4.500 localidades. La obra se adapta a la irregularidad del terreno, con parte del graderío excavado en una ladera, y presenta una portada principal con detalles de ladrillo visto. En Guía Digital IAPH.

Titularidad  
 Uso Actual  
 Estado de conservación

**Ayuntamiento  
 De ocio / espectáculo**

**HU-NER-012****EDIFICIO DE EMPLEO, RADIO Y TV****Interés Arquitectónico: 2****NIVEL IV**

PROVINCIA HUELVA  
 COMARCA Cuenca Minera  
 MUNICIPIO Nerva  
 REFERENCIA CATASTRAL 6154502QB1765S0001TE

PROTECCIÓN LEY 14/2007 -  
 CAT. PLANEAMIENTO VIGENTE -  
 CAT. PLANEAMIENTO TRAMIT -

-  
 Titularidad  
 Uso Actual  
 Estado de conservación

**Ayuntamiento Polivalente**  
 -

**HU-NER-013****INSTITUTO VÁZQUEZ DÍAZ****Interés Arquitectónico: 2****NIVEL IV**

PROVINCIA HUELVA  
 COMARCA Cuenca Minera  
 MUNICIPIO Nerva  
 REFERENCIA CATASTRAL 6155106QB1765N0001UK

PROTECCIÓN LEY 14/2007 -  
 CAT. PLANEAMIENTO VIGENTE -  
 CAT. PLANEAMIENTO TRAMIT -

-  
 Titularidad  
 Uso Actual  
 Estado de conservación

**Ayuntamiento Educativo**  
 -

**HU-NER-014****APEADERO DE AUTOBUSES****Interés Arquitectónico: 3****NIVEL II**

PROVINCIA HUELVA  
 COMARCA Cuenca Minera  
 MUNICIPIO Nerva  
 REFERENCIA CATASTRAL 5654301QB1755S0001RX

PROTECCIÓN LEY 14/2007 Sin protección  
 CAT. PLANEAMIENTO VIGENTE -  
 CAT. PLANEAMIENTO TRAMIT -

En un recinto a las afueras al noroeste de la población, constituye un conjunto de planta rectangular con una pieza circular de servicio en la cabecera y una extensa marquesina de estacionamiento, obra de carácter contemporáneo según proyecto de 1997 del arquitecto Francisco Torres Martínez.

Titularidad  
 Uso Actual  
 Estado de conservación

**Ayuntamiento Servicios**  
 -

**HU-NER-015****ESTACIÓN DE FERROCARRIL DE NERVA****Interés Arquitectónico: 4****NIVEL II**

PROVINCIA HUELVA  
 COMARCA Cuenca Minera  
 MUNICIPIO Nerva  
 REFERENCIA CATASTRAL 5654003QB1755S0001PX

PROTECCIÓN LEY 14/2007 BCG por Disposición Adicional Sexta  
 CAT. PLANEAMIENTO VIGENTE -  
 CAT. PLANEAMIENTO TRAMIT -

Al noroeste de la periferia urbana, es una edificación de planta rectangular con un cuerpo central de dos alturas que se atiene a los esquemas de la arquitectura industrial y británica de la provincia, de relevante valor histórico. Obra de 1904, fue reconstruida y ampliada en 1997 para usos de albergue y socioculturales. En Guía Digital IAPH.

Titularidad  
 Uso Actual  
 Estado de conservación

**Ayuntamiento Polivalente**  
 -

**HU-NER-016****FACTORÍA DE LA ESTACIÓN DE FERROCARRIL DE NERVA****Interés Arquitectónico: 3****NIVEL II**

PROVINCIA HUELVA  
 COMARCA Cuenca Minera  
 MUNICIPIO Nerva  
 REFERENCIA CATASTRAL 5654001QB1755S0001GX

PROTECCIÓN LEY 14/2007 BCG por Disposición Adicional Sexta  
 CAT. PLANEAMIENTO VIGENTE -  
 CAT. PLANEAMIENTO TRAMIT -

Junto a la Estación de Ferrocarriles, al noroeste de la periferia del casco, es una nave de tipo industrial, de planta rectangular y una altura, antiguo almacén de mercancías levantado hacia 1900. Ha sido restaurada y habilitada para usos socioculturales y local de asociaciones. En Guía Digital IAPH.

Titularidad  
 Uso Actual  
 Estado de conservación

**Ayuntamiento  
 Polivalente**

**HU-NER-017****ANTIGUO COLEGIO BARRIADA SANTA ANA****Interés Arquitectónico: 2****NIVEL IV**

PROVINCIA HUELVA  
 COMARCA Cuenca Minera  
 MUNICIPIO Nerva  
 REFERENCIA CATASTRAL 6850601QB1765S0001HE

PROTECCIÓN LEY 14/2007 -  
 CAT. PLANEAMIENTO VIGENTE -  
 CAT. PLANEAMIENTO TRAMIT -

-

Titularidad  
 Uso Actual  
 Estado de conservación

**Ayuntamiento  
 Sociocultural**

**HU-NER-018****POZO ROTILIO****Interés Arquitectónico: 3****NIVEL II**

PROVINCIA HUELVA  
 COMARCA Cuenca Minera  
 MUNICIPIO Nerva  
 REFERENCIA CATASTRAL 21052A012000240000XZ

PROTECCIÓN LEY 14/2007 BCG por Disposición Adicional Sexta  
 CAT. PLANEAMIENTO VIGENTE -  
 CAT. PLANEAMIENTO TRAMIT -

En las escombreras y barrancos del paisaje minero al noroeste del núcleo urbano, es una estructura metálica de hierro y acero de 18 m de altura, levantada en 1970-1975 para la extracción de mineral. Constituye una referencia constructiva de interés de la Zona Patrimonial de la Cuenca Minera en Nerva. En Guía Digital IAPH.

Titularidad  
 Uso Actual  
 Estado de conservación

**Ayuntamiento  
 Cultural**

**HU-NER-019****CEMENTERIO MUNICIPAL****Interés Arquitectónico: 4****NIVEL II**

PROVINCIA HUELVA  
 COMARCA Cuenca Minera  
 MUNICIPIO Nerva  
 REFERENCIA CATASTRAL 000160100QB17F0001HD

PROTECCIÓN LEY 14/2007 BCG por Disposición Adicional Sexta  
 CAT. PLANEAMIENTO VIGENTE -  
 CAT. PLANEAMIENTO TRAMIT -

En el paisaje minero al noroeste del núcleo urbano se dispone el recinto rectangular de este cementerio construido en 1910, formalizado con un cuerpo edificado delantero con acceso de arco de medio punto y una cerca de ladrillo visto con verja de hierro entre machones. Figura entre los más destacados de la provincia. En Guía Digital IAPH.

Titularidad  
 Uso Actual  
 Estado de conservación

**Ayuntamiento  
 Cementerio**

**HU-NER-020****CAPILLA ANTIGUAS CRUCES MAYO****Interés Arquitectónico: 2****NIVEL IV**

PROVINCIA HUELVA  
 COMARCA Cuenca Minera  
 MUNICIPIO Nerva  
 REFERENCIA CATASTRAL 6844506QB1764S0001LO

PROTECCIÓN LEY 14/2007 -  
 CAT. PLANEAMIENTO VIGENTE -  
 CAT. PLANEAMIENTO TRAMIT -

-  
 Titularidad  
 Uso Actual  
 Estado de conservación

**Ayuntamiento Religioso**  
 -

**HU-NER-021****CAPILLA DE SAN ANTONIO DE PADUA****Interés Arquitectónico: 2****NIVEL IV**

PROVINCIA HUELVA  
 COMARCA Cuenca Minera  
 MUNICIPIO Nerva  
 REFERENCIA CATASTRAL 6844409QB1764S0001LO

PROTECCIÓN LEY 14/2007 -  
 CAT. PLANEAMIENTO VIGENTE -  
 CAT. PLANEAMIENTO TRAMIT -

-  
 Titularidad  
 Uso Actual  
 Estado de conservación

**Ayuntamiento Religioso**  
 -

**HU-NER-022****MALACATE MINERO****Interés Arquitectónico: 3****NIVEL II**

PROVINCIA HUELVA  
 COMARCA Cuenca Minera  
 MUNICIPIO Nerva  
 REFERENCIA CATASTRAL 7044201QB1774S0001HD

PROTECCIÓN LEY 14/2007 BCG por Disposición Adicional Sexta  
 CAT. PLANEAMIENTO VIGENTE -  
 CAT. PLANEAMIENTO TRAMIT -

-  
 En el extremo oriental del casco, junto a la entrada de la población y la carretera A-476, se alza esta reproducción de 2006 del castillete o malacate en madera del pozo Maestro de Peña de Hierro, cuyo original, perdido, se construyó en 1904. Esta instalación es una importante referencia de la identidad minera de la localidad. En Guía Digital IAPH.

Titularidad  
 Uso Actual  
 Estado de conservación

**Ayuntamiento Cultural**  
 -

**MUNICIPIO**

NIEBLA

Centro histórico de la comarca del Condado, a orillas del río Tinto en la Tierra Llana, de dedicación agrícola e industrial, con una población que se muestra estabilizada en las últimas cuatro décadas. Cuenta con un casco antiguo amurallado, declarado Conjunto Histórico (BIC), en el que proliferan los inmuebles de interés, varios de época medieval y moderna, y de titularidad pública local. Especial atención merecen, por su potencial y necesidades, la llamada Casa del Cura, obra doméstica popular integrada en la iglesia de San Martín (BIC), y el antiguo grupo escolar San Walabonso, edificación de la década de 1950 con posibilidad de nuevos usos, ambas en el interior del casco amurallado. Junto a estos inmuebles destacan el Ayuntamiento, edificio contemporáneo representativo que se combina con la Casa de la Cultura, antiguo Hospital de los Ángeles, en el foco central del recinto histórico, del que constituye también una referencia esencial el extenso complejo del Castillo de los Guzmanes

**HU-NIB-001****AYUNTAMIENTO****Interés Arquitectónico: 4****NIVEL I**

PROVINCIA	HUELVA
COMARCA	El Condado
MUNICIPIO	Niebla
REFERENCIA CATASTRAL	5676505QB0357N0001DH
PROTECCIÓN LEY 14/2007	BCG por Disposición Adicional Sexta
CAT. PLANEAMIENTO VIGENTE	-
CAT. PLANEAMIENTO TRAMIT	Protección Ambiental

Obra de interesante y armónica arquitectura contemporánea en el centro representativo y monumental de Niebla, resultado del proyecto de 1971 del arquitecto R. Anadón Frutos y de su remodelación en 2002 bajo la dirección de J. Acosta Muñoz, que le ha dado su configuración actual. Ver Ficha.

Titularidad  
Uso Actual  
Estado de conservación

**Ayuntamiento  
Administrativo  
Buen estado de conservación**

**HU-NIB-002****CASA DE LA CULTURA****Interés Arquitectónico: 5****NIVEL I**

PROVINCIA	HUELVA
COMARCA	El Condado
MUNICIPIO	Niebla
REFERENCIA CATASTRAL	5575310QB0357N0001EH
PROTECCIÓN LEY 14/2007	BCG por Disposición Adicional Sexta
CAT. PLANEAMIENTO VIGENTE	-
CAT. PLANEAMIENTO TRAMIT	Protección Estructural (9)

Monumental e histórico edificio de gran interés de los ss. XVI al XVIII, fundado como Hospital de Nuestra Señora de los Ángeles y que cumplió diversas funciones, como Ayuntamiento. Rehabilitado en 1986 para Casa de la Cultura según proyecto del arquitecto R. Manzano Martos. Ver Ficha.

Titularidad  
Uso Actual  
Estado de conservación

**Ayuntamiento  
Sociocultural  
Normal estado de conservación**

**HU-NIB-003****MERCADO****Interés Arquitectónico: 2****NIVEL IV**

PROVINCIA	HUELVA
COMARCA	El Condado
MUNICIPIO	Niebla
REFERENCIA CATASTRAL	5776618QB0357N0001UH
PROTECCIÓN LEY 14/2007	-
CAT. PLANEAMIENTO VIGENTE	-
CAT. PLANEAMIENTO TRAMIT	-

Titularidad  
Uso Actual  
Estado de conservación

**Ayuntamiento  
Comercial  
-**

**HU-NIB-004****BIBLIOTECA MUNICIPAL****Interés Arquitectónico: 2****NIVEL IV**

PROVINCIA HUELVA  
 COMARCA El Condado  
 MUNICIPIO Niebla  
 REFERENCIA CATASTRAL 5575311QB0357N0001SH

PROTECCIÓN LEY 14/2007 -  
 CAT. PLANEAMIENTO VIGENTE -  
 CAT. PLANEAMIENTO TRAMIT -

-  
 Titularidad  
 Uso Actual  
 Estado de conservación

**Ayuntamiento  
 Biblioteca**

**HU-NIB-005****CONSULTORIO Y CENTRO DE ADULTOS****Interés Arquitectónico: 2****NIVEL IV**

PROVINCIA HUELVA  
 COMARCA El Condado  
 MUNICIPIO Niebla  
 REFERENCIA CATASTRAL 5576805QB0357N0001PH

PROTECCIÓN LEY 14/2007 -  
 CAT. PLANEAMIENTO VIGENTE -  
 CAT. PLANEAMIENTO TRAMIT -

-  
 Titularidad  
 Uso Actual  
 Estado de conservación

**Ayuntamiento  
 Hospitalario**

**HU-NIB-006****CASA DEL CURA EN IGLESIA DE SAN MARTÍN****Interés Arquitectónico: 5****NIVEL I**

PROVINCIA HUELVA  
 COMARCA El Condado  
 MUNICIPIO Niebla  
 REFERENCIA CATASTRAL 5577407QB0357N0001JH

PROTECCIÓN LEY 14/2007 Bien de Interés Cultural (BIC) inscrito  
 CAT. PLANEAMIENTO VIGENTE Bien de Interés Cultural. Cat. Monumento (III)  
 CAT. PLANEAMIENTO TRAMIT Protección Integral (1)

-  
 Antigua Casa Rectoral o Casa del Cura adosada a los restos de la iglesia de San Martín, obra gótico-mudéjar de los ss. XIV-XV junto a la puerta del Socorro, demolida parcialmente para abrir una plaza. Por su emblemática ubicación y estado, requiere una importante actuación. Ver Ficha.

Titularidad  
 Uso Actual  
 Estado de conservación

**Ayuntamiento  
 En desuso  
 Ruinoso**

**HU-NIB-007****CENTRO DE SERVICIOS SOCIALES Y CENTRO GUADALINFO****Interés Arquitectónico: 2****NIVEL IV**

PROVINCIA HUELVA  
 COMARCA El Condado  
 MUNICIPIO Niebla  
 REFERENCIA CATASTRAL 5876021QB0357N0001ZH

PROTECCIÓN LEY 14/2007 -  
 CAT. PLANEAMIENTO VIGENTE -  
 CAT. PLANEAMIENTO TRAMIT -

-  
 Titularidad  
 Uso Actual  
 Estado de conservación

**Ayuntamiento  
 En desuso**

**HU-NIB-008****GRUPO ESCOLAR SAN WALABONSO**

PROVINCIA HUELVA  
 COMARCA El Condado  
 MUNICIPIO Niebla  
 REFERENCIA CATASTRAL 5574519QB0357S0001KQ

PROTECCIÓN LEY 14/2007 BCG por Disposición Adicional Sexta  
 CAT. PLANEAMIENTO VIGENTE -  
 CAT. PLANEAMIENTO TRAMIT Protección Ambiental

**Interés Arquitectónico: 3****NIVEL I**

Antiguo grupo escolar junto a la muralla al sur del recinto urbano del Conjunto Histórico, obra de 1957 que aúna planteamientos racionalistas y motivos regionalistas. Tras su uso docente, tiene un uso parcial sociocultural y necesita una intervención de adaptación y conservación. Ver Ficha.

Titularidad  
 Uso Actual  
 Estado de conservación

**Ayuntamiento  
 Sociocultural  
 Degradado**

**HU-NIB-009****CASTILLO DE LOS GUZMANES**

PROVINCIA HUELVA  
 COMARCA El Condado  
 MUNICIPIO Niebla  
 REFERENCIA CATASTRAL 5678422QB0357N0001EH

PROTECCIÓN LEY 14/2007 Bien de Interés Cultural (BIC) inscrito  
 CAT. PLANEAMIENTO VIGENTE -  
 CAT. PLANEAMIENTO TRAMIT Protección Integral (4)

**Interés Arquitectónico: 5****NIVEL II**

Uno de los castillos más importantes de Andalucía, obra de origen andalusí convertida en el s. XV en un imponente recinto defensivo que constituye el punto más fuerte del cinturón amurallado de Niebla. Objeto de varias y continuadas intervenciones. En Inventario COPT 1988 y Guía Digital IAPH.

Titularidad  
 Uso Actual  
 Estado de conservación

**Ayuntamiento  
 Cultural  
 -**

**MUNICIPIO****PALOS DE LA FRONTERA**

Municipio costero en el entorno de la capital y en el ámbito del Centro Regional de Huelva, basado en la actividad industrial del Polo Químico, el turismo del núcleo litoral de Mazagón y, en especial, en la agricultura y elaboraciones de los cultivos tempranos de invernadero, de los que es uno de los principales focos. Bajo estos impulsos, su población casi se ha duplicado desde la década de 1980, mientras que el casco de la cabecera municipal ha conocido una expansión muy notable a partir de su entramado originario, declarado Conjunto Histórico (BIC) e incluido en el Sitio y Conjunto Histórico de los Lugares Colombinos (BIC). En medio de un caserío de muy renovado se contemplan los edificios de interés patrimonial de la Casa de los Pinzón (BIC), hoy museo, y Casa de la Misericordia, mientras que a lo largo del término destacan el conjunto de La Rábida, Muelle de las Carabelas y Foro Iberoamericano, así como la Torre de la Arenilla, la Casa del Vigía y varios búnkeres frente al mar.

**HU-PAF-001****AYUNTAMIENTO**

PROVINCIA HUELVA  
 COMARCA Huelva  
 MUNICIPIO Palos de La Frontera  
 REFERENCIA CATASTRAL 6924903PB8262S0001XZ  
 PROTECCIÓN LEY 14/2007 Sin protección  
 CAT. PLANEAMIENTO VIGENTE -  
 CAT. PLANEAMIENTO TRAMIT -

**Interés Arquitectónico: 3****NIVEL I**

Ante una plaza en el eje principal del casco antiguo, es un edificio de nueva planta inaugurado en 2021 en sustitución de la primitiva casa consistorial de fines del XIX o inicios del XX y su reedificación de 1974. Presenta una elaborada fachada a imitación del estilo regionalista andaluz. Ver Ficha.

Titularidad  
 Uso Actual  
 Estado de conservación

**Ayuntamiento  
 Administrativo  
 Buen estado de conservación**

**HU-PAF-002****CASA DE MARTÍN ALONSO PINZÓN**

PROVINCIA HUELVA  
 COMARCA Huelva  
 MUNICIPIO Palos de La Frontera  
 REFERENCIA CATASTRAL 7125211PB8272N0001YJ  
 PROTECCIÓN LEY 14/2007 Bien de Interés Cultural (BIC) inscrito  
 CAT. PLANEAMIENTO VIGENTE -  
 CAT. PLANEAMIENTO TRAMIT Protección Integral (10)

**Interés Arquitectónico: 4****NIVEL II**

Casa Museo de gran valor histórico en el casco antiguo de Palos, es una obra inicial del s. XV de dos plantas, con portada del XVI de ladrillo. Fue rehabilitada en 1988 según proyecto de los arquitectos M. Díaz Zulategui y J. Pommarez Rodríguez. En Inventario COPT 1988 y Guía Digital IAPH.

Titularidad  
 Uso Actual  
 Estado de conservación

**Ayuntamiento  
 Cultural  
 -**

**HU-PAF-003****CASA DE LA MISERICORDIA**

PROVINCIA HUELVA  
 COMARCA Huelva  
 MUNICIPIO Palos de La Frontera  
 REFERENCIA CATASTRAL 7125205PB8272N0001WJ  
 PROTECCIÓN LEY 14/2007 BCG por Disposición Adicional Sexta  
 CAT. PLANEAMIENTO VIGENTE -  
 CAT. PLANEAMIENTO TRAMIT Protección Integral (12)

**Interés Arquitectónico: 3****NIVEL II**

Histórico inmueble de dos plantas, originario de los ss. XV-XVI, que fue Hospital de la Sangre o de la Misericordia, situado en uno de los principales ejes viarios del casco urbano. Restaurado para Juzgado de Paz y rehabilitado en 2014 para albergar el Museo Naval de la Fundación Macías-Monasterio.

Titularidad  
 Uso Actual  
 Estado de conservación

**Ayuntamiento  
 Servicios  
 -**



**HU-PAF-004****TORRE DE LA ARENILLA**

PROVINCIA HUELVA  
 COMARCA Huelva  
 MUNICIPIO Palos de La Frontera  
 REFERENCIA CATASTRAL 3294501PB8139S0001BI

PROTECCIÓN LEY 14/2007 Bien de Interés Cultural (BIC) inscrito  
 CAT. PLANEAMIENTO VIGENTE -  
 CAT. PLANEAMIENTO TRAMIT Protección Integral (13)

**Interés Arquitectónico: 5****NIVEL II**

Se localiza en un área portuaria e industrial junto a la ría de Huelva, enfrente de la punta del Sebo. Es una antigua torre almenara de fines del s. XVI o principios del XVII de cuerpo troncocónico en fábrica de mampostería que formó parte del sistema defensivo del golfo de Cádiz. En Guía Digital IAPH.

Titularidad  
 Uso Actual  
 Estado de conservación

**Ayuntamiento Cultural****HU-PAF-005****CASA DEL VIGÍA DE LA BARRA**

PROVINCIA HUELVA  
 COMARCA Huelva  
 MUNICIPIO Palos de La Frontera  
 REFERENCIA CATASTRAL 0432101PB9103S0001TZ

PROTECCIÓN LEY 14/2007 BCG por Disposición Adicional Sexta  
 CAT. PLANEAMIENTO VIGENTE -  
 CAT. PLANEAMIENTO TRAMIT Protección Integral (14)

**Interés Arquitectónico: 4****NIVEL II**

Este edificio levantado en 1906 para servicios del tráfico portuario de Huelva reviste especial interés por tratarse de la primera construcción de Huelva con estructura de hormigón. Una obra emblemática rehabilitada hacia 2009, cedida por el Puerto al Ayuntamiento por 20 años prorrogables.

Titularidad  
 Uso Actual  
 Estado de conservación

**Cesión de uso Cultural****HU-PAF-006****BÚNKERES DE MAZAGÓN**

PROVINCIA HUELVA  
 COMARCA Huelva  
 MUNICIPIO Palos de La Frontera  
 REFERENCIA CATASTRAL -

PROTECCIÓN LEY 14/2007 BCG por Disposición Adicional Sexta  
 CAT. PLANEAMIENTO VIGENTE -  
 CAT. PLANEAMIENTO TRAMIT Protección Estructural (16-20)

**Interés Arquitectónico: 3****NIVEL II**

Se trata de un conjunto de fortificaciones aisladas que jalonan las dunas y pinares de la costa de Mazagón, construidas en hormigón armado a partir del año 1943, durante la Segunda Guerra Mundial, en previsión de un desembarco aliado. De interés histórico y ambiental. En Guía Digital IAPH. Sin potencialidad para acoger uso Nivel I.

Titularidad  
 Uso Actual  
 Estado de conservación

**Ayuntamiento En desuso****HU-PAF-D01****ANTIGUA CASA DE LOS PEONES CAMINEROS (LA RÁBIDA)**

PROVINCIA HUELVA  
 COMARCA Huelva  
 MUNICIPIO Palos de La Frontera  
 REFERENCIA CATASTRAL 4402701PB8240S0001XW

PROTECCIÓN LEY 14/2007 BCG por Disposición Adicional Sexta  
 CAT. PLANEAMIENTO VIGENTE -  
 CAT. PLANEAMIENTO TRAMIT Protección Estructural (07)

**Interés Arquitectónico: 3****NIVEL II**

Al suroeste de la población muy cerca de La Rábida, es una sencilla edificación de la primera mitad del XX, de planta rectangular, una altura y tejado a dos aguas, con elementos de ladrillo visto y precedida por una marquesina. Rehabilitada por el arquitecto Francisco Barba. Se usa como centro médico durante la Romería.

Titularidad  
 Uso Actual  
 Estado de conservación

**Diputación Asistencial**

**HU-PAF-D02****HOSTERÍA DE LA RÁBIDA (LA RÁBIDA)****Interés Arquitectónico: 3****NIVEL II**

PROVINCIA HUELVA  
 COMARCA Huelva  
 MUNICIPIO Palos de La Frontera  
 REFERENCIA CATASTRAL 4102701PB8240S0001MW

PROTECCIÓN LEY 14/2007 Sin protección  
 CAT. PLANEAMIENTO VIGENTE -  
 CAT. PLANEAMIENTO TRAMIT -

Edificio al pie del monasterio de La Rábida, formado por un conjunto de volúmenes prismáticos en la línea propia de la arquitectura contemporánea, construido en 1969-1974 según proyecto del arquitecto J. M. Morales Lupiáñez en sustitución de una obra anterior. Ha sido rehabilitada en 2013.

Titularidad  
 Uso Actual  
 Estado de conservación

**Diputación  
 Hotelero**  
 -

**HU-PAF-D03****MONASTERIO DE SANTA MARÍA DE LA RÁBIDA (LA RÁBIDA)****Interés Arquitectónico: 5****NIVEL II**

PROVINCIA HUELVA  
 COMARCA Huelva  
 MUNICIPIO Palos de La Frontera  
 REFERENCIA CATASTRAL 4102704PB8240S0001RW

PROTECCIÓN LEY 14/2007 Bien de Interés Cultural (BIC) inscrito  
 CAT. PLANEAMIENTO VIGENTE -  
 CAT. PLANEAMIENTO TRAMIT Protección Integral (02)

En un promontorio al oeste del núcleo urbano, es un histórico conjunto monumental cuyo origen se remonta a un ribat islámico y a un convento franciscano consolidado desde principios del s. XV, notable obra con templo y claustro de estilo gótico-mudéjar, muy reformada. En Guía Digital IAPH.

Titularidad  
 Uso Actual  
 Estado de conservación

**Diputación  
 Cultural**  
 -

**HU-PAF-D04****FORO IBEROAMERICANO (LA RÁBIDA)****Interés Arquitectónico: 3****NIVEL II**

PROVINCIA HUELVA  
 COMARCA Huelva  
 MUNICIPIO Palos de La Frontera  
 REFERENCIA CATASTRAL 4001601PB8240S0000ZQ

PROTECCIÓN LEY 14/2007 Sin protección  
 CAT. PLANEAMIENTO VIGENTE -  
 CAT. PLANEAMIENTO TRAMIT -

Al pie de La Rábida y en las cercanías del Muelle de las Carabelas, es un recinto de espectáculos con un amplio graderío, de planta semicircular y gran envergadura, en la línea de la arquitectura posmoderna, construido en 1991 según proyecto de los arquitectos J. Álvarez Checa y T. Curbelo Ranero.

Titularidad  
 Uso Actual  
 Estado de conservación

**Diputación  
 De ocio / espectáculo**  
 -

**HU-PAF-D05****MUELLE DE LAS CARABELAS (LA RÁBIDA)****Interés Arquitectónico: 4****NIVEL II**

PROVINCIA HUELVA  
 COMARCA Huelva  
 MUNICIPIO Palos de La Frontera  
 REFERENCIA CATASTRAL 21055A001002140001SI

PROTECCIÓN LEY 14/2007 Sin protección  
 CAT. PLANEAMIENTO VIGENTE -  
 CAT. PLANEAMIENTO TRAMIT -

Edificación de línea contemporánea de 1994, según proyecto del arquitecto P. Fernández Heredia al pie de La Rábida y junto al Foro Iberoamericano. De planta alargada y fachada curva acristalada, con el muelle anexo donde están fondeadas las réplicas de las tres naves del viaje de Colón de 1492.

Titularidad  
 Uso Actual  
 Estado de conservación

**Diputación  
 Cultural**  
 -

**HU-PAF-D06****EDIFICIO PARQUE CELESTINO MUTIS (LA RÁBIDA)****Interés Arquitectónico: 3****NIVEL II**

PROVINCIA HUELVA  
COMARCA Huelva  
MUNICIPIO Palos de La Frontera  
REFERENCIA CATASTRAL 4102705PB8240S0001DW

PROTECCIÓN LEY 14/2007 BCG por Disposición Adicional Sexta  
CAT. PLANEAMIENTO VIGENTE -  
CAT. PLANEAMIENTO TRAMIT -

Pabellón de acceso del Parque Botánico José Celestino Mutis, que se extiende junto al monasterio y otras instalaciones de La Rábida. Es una pieza de planta rectangular y una altura en diseño contemporáneo construida en 1992, según proyecto del estudio del arquitecto M. Fonseca Gallego.

Titularidad  
Uso Actual  
Estado de conservación

**Diputación**  
**De ocio / espectáculo**

-

**MUNICIPIO****PATERNA DEL CAMPO**

Municipio agrario con presencia de industria y servicios en el Campo de Tejada, entre el Aljarafe y el Condado, con un núcleo urbano muy próximo al de Escacena del Campo. Su evolución demográfica denota una curva de descenso atenuado que contrasta con su notable expansión urbana, sobre todo en las dos últimas décadas del s. XX. El casco histórico, de disposición lineal al hilo del camino que lo atravesaba y con su foco en la plaza de España, concentra buena parte de sus edificios públicos de interés, como el Ayuntamiento, obra cercana al regionalismo de considerable presencia, ubicado enfrente de la iglesia parroquial y rodeado de un entorno de cierta calidad ambiental, pese a las transformaciones que han incidido en la renovación del patrimonio arquitectónico local. Otras obras menores de titularidad pública, y de factura moderna en su mayoría, se extienden hacia la periferia, como el mercado de abastos, una casona para asociaciones, un centro educativo o la plaza de toros.

**HU-PAT-001****AYUNTAMIENTO****Interés Arquitectónico: 3****NIVEL I**

PROVINCIA	HUELVA
COMARCA	El Condado
MUNICIPIO	Paterna del Campo
REFERENCIA CATASTRAL	0050603QB3405S0001BA
PROTECCIÓN LEY 14/2007	Sin protección
CAT. PLANEAMIENTO VIGENTE	-
CAT. PLANEAMIENTO TRAMIT	-

En la plaza de España, de planta rectangular y dos alturas, es el edificio público civil más señalado de Paterna. Consta de un bloque de fachada, de ordenada composición y grandes huecos, al que se adosa en la trasera un cuerpo menor de dos plantas. Levantado hacia la primera mitad del s. XX. Ver Ficha.

Titularidad  
Uso Actual  
Estado de conservación

**Ayuntamiento  
Administrativo  
Degradado**

**HU-PAT-002****ANTIGUAS VIVIENDAS DE MAESTROS****Interés Arquitectónico: 3****NIVEL II**

PROVINCIA	HUELVA
COMARCA	El Condado
MUNICIPIO	Paterna del Campo
REFERENCIA CATASTRAL	0150345QB3405S0001JA
PROTECCIÓN LEY 14/2007	Sin protección
CAT. PLANEAMIENTO VIGENTE	-
CAT. PLANEAMIENTO TRAMIT	-

En calle San Bartolomé, a espaldas de la plaza de España, cuatro antiguas viviendas en dos bloques, uno de ellos exento, de dos alturas y cubiertas de teja a dos aguas de rotunda volumetría, con escaleras exteriores al piso alto. Habilitadas para uso de juzgado, Policía Local y asociaciones. Segunda referencia catastral 0150346QB3405S0001EA.

Titularidad  
Uso Actual  
Estado de conservación

**Ayuntamiento  
Servicios  
-**

**HU-PAT-003****MERCADO DE ABASTOS****Interés Arquitectónico: 3****NIVEL II**

PROVINCIA	HUELVA
COMARCA	El Condado
MUNICIPIO	Paterna del Campo
REFERENCIA CATASTRAL	0049919QB3404N0001ZO
PROTECCIÓN LEY 14/2007	Sin protección
CAT. PLANEAMIENTO VIGENTE	-
CAT. PLANEAMIENTO TRAMIT	-

En una transversal de la plaza de España, edificio de planta rectangular y grandes dimensiones, construido en 1968-1971, con fisonomía y materiales propios de la arquitectura moderna. Tiene un pórtico de entrada y un cuerpo bajo cubiertas de azotea y un volumen central de mayor altura a dos aguas. Sin potencialidad para acoger uso Nivel I.

Titularidad  
Uso Actual  
Estado de conservación

**Ayuntamiento  
En desuso  
-**

**HU-PAT-004****CASA DEL PUEBLO**

PROVINCIA HUELVA  
 COMARCA El Condado  
 MUNICIPIO Paterna del Campo  
 REFERENCIA CATASTRAL 0349918QB3404N0001AO

PROTECCIÓN LEY 14/2007 BCG por Disposición Adicional Sexta  
 CAT. PLANEAMIENTO VIGENTE -  
 CAT. PLANEAMIENTO TRAMIT Protección Ambiental Grado 6 (09)

**Interés Arquitectónico: 3****NIVEL II**

En calle M. Gutiérrez Gascón, corresponde a una antigua casona, de 1943 según Catastro, situada en esquina, de planta rectangular con patio trasero, dos alturas y fachadas simétricas con ventanas, balcones y rústicos paramentos simulando almohadillado.

Titularidad  
 Uso Actual  
 Estado de conservación

**Ayuntamiento Cultural****HU-PAT-005****CEMENTERIO MUNICIPAL NUESTRA SEÑORA DEL CARMEN**

PROVINCIA HUELVA  
 COMARCA El Condado  
 MUNICIPIO Paterna del Campo  
 REFERENCIA CATASTRAL 9852501QB2495S0001GS

PROTECCIÓN LEY 14/2007 Sin protección  
 CAT. PLANEAMIENTO VIGENTE -  
 CAT. PLANEAMIENTO TRAMIT -

**Interés Arquitectónico: 3****NIVEL II**

En las afueras al norte del casco, de planta rectangular alargada, presenta una portada neoclásica de arco de medio punto con cornisa y remate tripartito, con el año de 1890 como fecha de su construcción; ha sido reformada recientemente, con el añadido de varios paneles de azulejos.

Titularidad  
 Uso Actual  
 Estado de conservación

**Ayuntamiento Cementerio****HU-PAT-006****COLEGIO EDUCACIÓN INFANTIL-PRIMARIA SÁNCHEZ ARJONA**

PROVINCIA HUELVA  
 COMARCA El Condado  
 MUNICIPIO Paterna del Campo  
 REFERENCIA CATASTRAL 0145921QB3404N0001UO

PROTECCIÓN LEY 14/2007 Sin protección  
 CAT. PLANEAMIENTO VIGENTE -  
 CAT. PLANEAMIENTO TRAMIT -

**Interés Arquitectónico: 3****NIVEL II**

En la calle Diego Sosa López, al sur del casco, es un complejo educativo construido en 1971 rodeado de pistas deportivas y espacios libres. Define una planta en U con cuerpos de dos alturas, cubiertas de teja y un torreón en esquina, junto con un bloque adosado al lado este de una altura y azotea.

Titularidad  
 Uso Actual  
 Estado de conservación

**Ayuntamiento Educativo****HU-PAT-007****PLAZA DE TOROS MANUEL GÓMEZ ORTEGA EL TIRI**

PROVINCIA HUELVA  
 COMARCA El Condado  
 MUNICIPIO Paterna del Campo  
 REFERENCIA CATASTRAL 9744822QB2494S0001UK

PROTECCIÓN LEY 14/2007 Sin protección  
 CAT. PLANEAMIENTO VIGENTE -  
 CAT. PLANEAMIENTO TRAMIT -

**Interés Arquitectónico: 3****NIVEL II**

Situada en el margen meridional del casco, junto a instalaciones deportivas municipales, es plaza de 3ª categoría, con un aforo de 1.500 localidades. Construida en 1996 con técnicas y materiales modernos, consta de un ruedo con accesos y corrales en el lado oeste, y un arco de graderío al sudeste.

Titularidad  
 Uso Actual  
 Estado de conservación

**Ayuntamiento De ocio / espectáculo**

**HU-PAT-008****MOLINOS HIDRÁULICOS****Interés Arquitectónico: 3****NIVEL II**

PROVINCIA	HUELVA
COMARCA	El Condado
MUNICIPIO	Paterna del Campo
REFERENCIA CATASTRAL	-
PROTECCIÓN LEY 14/2007	BCG por Disposición Adicional Sexta
CAT. PLANEAMIENTO VIGENTE	-
CAT. PLANEAMIENTO TRAMIT	-

Hay varios antiguos molinos harineros hidráulicos en los ríos Tinto (Cascajal, Cabezuelas), Corumbel (del Indiano) y otros cauces (Currillo, de la Llave, Volante), incluidos en el catálogo de bienes protegidos del municipio, de interés para su recuperación y uso cultural por parte del Ayuntamiento. Sin potencialidad para acoger uso Nivel I.

Titularidad  
Uso Actual  
Estado de conservación

**Convenio con otra entidad pública o agente privado**  
**En desuso**

-

## MUNICIPIO PAYMOGO

En el Andévalo occidental, limítrofe con Portugal, Paymogo es un municipio de base agropecuaria que en las últimas décadas ha tenido un notable retroceso demográfico, según una tendencia atenuada parcialmente en este siglo. Rodeado por cierto crecimiento periférico, mantiene un casco histórico de largas calles que se abren en abanico desde el cerro donde se levantan la parroquia y el Castillo, que destaca como uno de los principales edificios de interés, declarado BIC; en sus cercanías se ubica una serie de antiguas viviendas de maestros de la década de 1960, de titularidad pública local. Más abajo se extiende un conjunto urbano de calidad ambiental en el que resaltan por su interés, localización central y proyección representativa la Biblioteca, antiguo pósito, el Ayuntamiento, obra moderna, y la casa de Manuel María de Soto, recientemente donada al municipio y excelente modelo de casona tradicional, mientras que en las afueras se significa el antiguo lavadero municipal.

### HU-PMG-001 AYUNTAMIENTO



PROVINCIA	HUELVA
COMARCA	El Andévalo
MUNICIPIO	Paymogo
REFERENCIA CATASTRAL	5886801PB4758N00011L
PROTECCIÓN LEY 14/2007	Sin protección
CAT. PLANEAMIENTO VIGENTE	-
CAT. PLANEAMIENTO TRAMIT	-

Interés Arquitectónico: 3

NIVEL I

En el centro de la población, es un edificio moderno de concepción funcional levantado en 1967 según proyecto del arquitecto J. M. Morales Lupiáñez. De planta en U con patio, una altura y cubiertas de teja, se inserta con discreción como pieza representativa en un área donde abundan las edificaciones tradicionales e históricas. Ver Ficha.

Titularidad  
Uso Actual  
Estado de conservación

**Ayuntamiento  
Administrativo**  
**Normal estado de conservación**

### HU-PMG-002 BIBLIOTECA MUNICIPAL, ANTIGUO PÓSITO



PROVINCIA	HUELVA
COMARCA	El Andévalo
MUNICIPIO	Paymogo
REFERENCIA CATASTRAL	5785521PB4758N0001PL
PROTECCIÓN LEY 14/2007	BCG por Disposición Adicional Sexta
CAT. PLANEAMIENTO VIGENTE	Protección Integral (F.2)
CAT. PLANEAMIENTO TRAMIT	-

Interés Arquitectónico: 4

NIVEL I

De planta rectangular, una altura, tejado a cuatro aguas y arquería sobre pilares en el interior, en el centro de la población y enfrente del Ayuntamiento. Antiguo almacén de granos municipal de fines del XVIII o principios del XIX, rehabilitado en 1992 para Biblioteca Municipal, según proyecto del arquitecto F. J. Montero Fernández. Ver Ficha.

Titularidad  
Uso Actual  
Estado de conservación

**Ayuntamiento  
Biblioteca**  
**Normal estado de conservación**

### HU-PMG-003 CENTRO GUADALINFO



PROVINCIA	HUELVA
COMARCA	El Andévalo
MUNICIPIO	Paymogo
REFERENCIA CATASTRAL	5985319PB4758N0001KL
PROTECCIÓN LEY 14/2007	-
CAT. PLANEAMIENTO VIGENTE	-
CAT. PLANEAMIENTO TRAMIT	-

Interés Arquitectónico: 2

NIVEL IV

-

Titularidad  
Uso Actual  
Estado de conservación

**Ayuntamiento  
Sociocultural**  
-

**HU-PMG-004****CASA DE MANUEL MARI?A DE SOTO VA?ZQUEZ**

PROVINCIA	HUELVA
COMARCA	El Andévalo
MUNICIPIO	Paymogo
REFERENCIA CATASTRAL	5985212PB4758N0001BL
PROTECCIÓN LEY 14/2007	BCG por Disposición Adicional Sexta
CAT. PLANEAMIENTO VIGENTE	Protección Ambiental (F.21)
CAT. PLANEAMIENTO TRAMIT	-

**Interés Arquitectónico: 4****NIVEL I**

Antigua casona probablemente del XVIII en el área central del casco, fue casa natal de un ilustre escritor local (M. M. de Soto y Vázquez). Consta de un cuerpo con una notable fachada barroca y corral trasero, destacando entre los principales edificios históricos de la población, necesitado de intervención para evitar su pérdida. Ver Ficha.

Titularidad  
Uso Actual  
Estado de conservación

**Ayuntamiento  
En desuso  
Muy degradado**

**HU-PMG-005****ANTIGUAS VIVIENDAS DE MAESTROS**

PROVINCIA	HUELVA
COMARCA	El Andévalo
MUNICIPIO	Paymogo
REFERENCIA CATASTRAL	5787901PB4758N0001WL
PROTECCIÓN LEY 14/2007	Sin protección
CAT. PLANEAMIENTO VIGENTE	-
CAT. PLANEAMIENTO TRAMIT	-

**Interés Arquitectónico: 3****NIVEL II**

En la parte alta de la población, al pie del Castillo y la parroquia, al lado del antiguo colegio público, hoy en ruinas, forman un bloque de cuatro viviendas modulares pareadas de una altura, más otra unidad aislada en las cercanías, de sencilla arquitectura funcional de comienzos de la década de 1960.

Titularidad  
Uso Actual  
Estado de conservación

**Ayuntamiento  
En desuso  
-**

**HU-PMG-006****CASTILLO**

PROVINCIA	HUELVA
COMARCA	El Andévalo
MUNICIPIO	Paymogo
REFERENCIA CATASTRAL	5787401PB4758N0001TL
PROTECCIÓN LEY 14/2007	Bien de Interés Cultural (BIC) inscrito
CAT. PLANEAMIENTO VIGENTE	-
CAT. PLANEAMIENTO TRAMIT	-

**Interés Arquitectónico: 4****NIVEL II**

En el cerro sobre la población, es un fuerte de planta rectangular con cuatro baluartes apuntados en las esquinas, trazado a mediados del s. XVII por Juan Bautista Corbachino y remodelado en el XVII. En su interior se alza la parroquia de Santa María Magdalena. Inscrito como BIC, es una obra de gran interés histórico y arquitectónico. En Guía IAPH.

Titularidad  
Uso Actual  
Estado de conservación

**Ayuntamiento  
Cultural  
-**

**HU-PMG-007****ANTIGUO COLEGIO PÚBLICO**

PROVINCIA	HUELVA
COMARCA	El Andévalo
MUNICIPIO	Paymogo
REFERENCIA CATASTRAL	5787905PB4758N0001GL
PROTECCIÓN LEY 14/2007	Sin protección
CAT. PLANEAMIENTO VIGENTE	-
CAT. PLANEAMIENTO TRAMIT	-

**Interés Arquitectónico: 3****NIVEL II**

En el cerro junto al Castillo, es una edificación de planta rectangular y dos alturas con cubiertas de teja que adopta una disposición escalonada para ajustarse a la pendiente del terreno. Obra contemporánea de arquitectura moderna de principios de la década de 1960 y con reformas de las dos décadas siguientes, está abandonada y en ruinas.

Titularidad  
Uso Actual  
Estado de conservación

**Ayuntamiento  
En desuso  
-**



**HU-PMG-008****CEMENTERIO MUNICIPAL**

PROVINCIA HUELVA  
 COMARCA El Andévalo  
 MUNICIPIO Paymogo  
 REFERENCIA CATASTRAL 21057A005000530000LE

PROTECCIÓN LEY 14/2007 Sin protección  
 CAT. PLANEAMIENTO VIGENTE -  
 CAT. PLANEAMIENTO TRAMIT -

**Interés Arquitectónico: 3****NIVEL II**

Al norte del núcleo, al otro lado del cerro del Castillo y la iglesia, su existencia está documentada desde el segundo tercio del s. XIX. Consta de un recinto originario rectangular muy alargado, con una sencilla portada con arco de medio punto, prolongado con otro sector de ampliación moderna que duplica su superficie. De interés paisajístico.

Titularidad  
 Uso Actual  
 Estado de conservación

**Ayuntamiento  
 Cementerio**  
 -

**HU-PMG-009****LAVADERO MUNICIPAL**

PROVINCIA HUELVA  
 COMARCA El Andévalo  
 MUNICIPIO Paymogo  
 REFERENCIA CATASTRAL 21057A009002530000LW

PROTECCIÓN LEY 14/2007 Sin protección  
 CAT. PLANEAMIENTO VIGENTE -  
 CAT. PLANEAMIENTO TRAMIT -

**Interés Arquitectónico: 3****NIVEL II**

En un paraje al sur del casco urbano, junto a un pozo y al antiguo matadero, consiste en una sencilla nave rectangular con tejado a dos aguas, vanos con arco de medio punto y una hilera de pilas. Obra de la década de 1950, según un proyecto de J. M. Rodríguez Cordero que se halla en numerosos municipios de la provincia. En Inventario COPT 1988.

Titularidad  
 Uso Actual  
 Estado de conservación

**Ayuntamiento  
 Cultural**  
 -

**HU-PMG-010****COLEGIO PÚBLICO EMILIO PÉREZ MOLINA**

PROVINCIA HUELVA  
 COMARCA El Andévalo  
 MUNICIPIO Paymogo  
 REFERENCIA CATASTRAL 21057A016000720000LP

PROTECCIÓN LEY 14/2007 -  
 CAT. PLANEAMIENTO VIGENTE -  
 CAT. PLANEAMIENTO TRAMIT -

**Interés Arquitectónico: 2****NIVEL IV**

-  
 Titularidad  
 Uso Actual  
 Estado de conservación

**Ayuntamiento  
 Educativo**  
 -

**MUNICIPIO**

PUEBLA DE GUZMÁN

Municipio del Andévalo occidental y uno de los principales de la comarca, de pasado minero y sustentado hoy por la actividad agropecuaria, junto con los servicios. Su población prácticamente se ha mantenido desde las últimas cuatro décadas. El núcleo urbano se estructura en largas calles a partir del cerro del Castillo y la iglesia de la Santa Cruz, ambos inscritos como BIC, junto con zonas de expansión moderna a la entrada de la localidad, en el llano hacia el oeste. En el casco antiguo resaltan edificios de interés como el Ayuntamiento, adyacente al Mercado, la Casa Ducal, antigua sede del señorío, y las Escuelas viejas, lindantes con las murallas del Castillo. En la periferia urbana, se hallan ejemplos de los característicos molinos de viento del Andévalo, y al oeste de la cabecera municipal, el poblado minero de Las Herrerías, configurado en la década de 1950 según un interesante proyecto de Alejandro Herrero Ayllón, carente de inmuebles de interés de titularidad pública local.

**HU-PUG-001****AYUNTAMIENTO Y MERCADO**

PROVINCIA HUELVA  
 COMARCA El Andévalo  
 MUNICIPIO Puebla de Guzmán  
 REFERENCIA CATASTRAL 4845441PB5644N0001JM  
 PROTECCIÓN LEY 14/2007 BCG por Disposición Adicional Sexta  
 CAT. PLANEAMIENTO VIGENTE -  
 CAT. PLANEAMIENTO TRAMIT Grado A Protección Integral (5)

**Interés Arquitectónico: 4****NIVEL I**

Conjunto de interesante arquitectura regionalista integrado por el Ayuntamiento y el Mercado, que se yuxtaponen entre las calles Serpa y Larga como resultado de una obra conjunta de 1934. El Ayuntamiento fue habilitado para sede municipal en 1984 y se halla en precario estado de uso. El Mercado ha sido reformado en varias ocasiones. Ver ficha.

Titularidad  
 Uso Actual  
 Estado de conservación

**Ayuntamiento  
 Polivalente  
 Degradado**

**HU-PUG-002****CASA DUCAL**

PROVINCIA HUELVA  
 COMARCA El Andévalo  
 MUNICIPIO Puebla de Guzmán  
 REFERENCIA CATASTRAL 4944519PB5644S0001YI  
 PROTECCIÓN LEY 14/2007 BCG por Disposición Adicional Sexta  
 CAT. PLANEAMIENTO VIGENTE -  
 CAT. PLANEAMIENTO TRAMIT Grado B Protección Estructural (10)

**Interés Arquitectónico: 4****NIVEL I**

Edificio situado en una plaza cerca del Castillo y la parroquia, formó parte de las casas de los señores de la villa y ha servido de Cabildo y juzgado. Forma un bloque de planta rectangular y dos alturas, con un interesante artesonado en la sala baja. Destinado a diversas funciones municipales, fue rehabilitado hacia 1998. Ver Ficha.

Titularidad  
 Uso Actual  
 Estado de conservación

**Ayuntamiento  
 Administrativo  
 Normal estado de conservación**

**HU-PUG-003****ESCUELAS VIEJAS, CENTRO DE SALUD**

PROVINCIA HUELVA  
 COMARCA El Andévalo  
 MUNICIPIO Puebla de Guzmán  
 REFERENCIA CATASTRAL 4944904PB5644S0001YI  
 PROTECCIÓN LEY 14/2007 BCG por Disposición Adicional Sexta  
 CAT. PLANEAMIENTO VIGENTE -  
 CAT. PLANEAMIENTO TRAMIT Grado B Protección Estructural (8)

**Interés Arquitectónico: 4****NIVEL II**

Edificación en planta de U y dos alturas, colindante con el Castillo, inscrito BIC, cuyos muros cierran el patio posterior del inmueble. Reedificado para escuelas en 1929 según proyecto del arquitecto Moisés Serrano y Mora, fue rehabilitado en 2004 y destinado a Centro de Salud. El municipio tiene intención de habilitarlo para uso sociocultural.

Titularidad  
 Uso Actual  
 Estado de conservación

**Ayuntamiento  
 Hospitalario  
 -**

**HU-PUG-004****ANTIGUO CEMENTERIO**

PROVINCIA HUELVA  
 COMARCA El Andévalo  
 MUNICIPIO Puebla de Guzmán  
 REFERENCIA CATASTRAL 4943401PB5644S0001MI

PROTECCIÓN LEY 14/2007 BCG por Disposición Adicional Sexta  
 CAT. PLANEAMIENTO VIGENTE -  
 CAT. PLANEAMIENTO TRAMIT Grado A Conservación Estructural (19)

**Interés Arquitectónico: 4****NIVEL II**

En la trasera de la iglesia de la Santa Cruz, forma un recinto rectangular en la ladera del cerro con una sencilla portada de arco hacia la parroquia. Desmantelado en la actualidad, contó en su momento con un denso y original conjunto de sepulturas de factura popular. En Guía Digital IAPH.

Titularidad  
 Uso Actual  
 Estado de conservación

**Ayuntamiento  
 Cementerio**  
 -

**HU-PUG-005****MOLINO DE LA HORCA**

PROVINCIA HUELVA  
 COMARCA El Andévalo  
 MUNICIPIO Puebla de Guzmán  
 REFERENCIA CATASTRAL 21058A025000970000MK

PROTECCIÓN LEY 14/2007 BCG por Disposición Adicional Sexta  
 CAT. PLANEAMIENTO VIGENTE -  
 CAT. PLANEAMIENTO TRAMIT Grado B Conservación Estructural (24)

**Interés Arquitectónico: 3****NIVEL II**

En un promontorio al norte del casco y sobre una plataforma solada, es un antiguo molino harinero de viento según el modelo característico de esta clase de obras de los ss. XVIII y XIX: cuerpo troncocónico en fábrica de mampostería, vista en este caso, y techo cónico de materia vegetal, en el que se inserta el rotor. Se encuentra restaurado.

Titularidad  
 Uso Actual  
 Estado de conservación

**Ayuntamiento  
 Cultural**  
 -

**HU-PUG-006****MOLINO DEL POZO DE BEBÉ**

PROVINCIA HUELVA  
 COMARCA El Andévalo  
 MUNICIPIO Puebla de Guzmán  
 REFERENCIA CATASTRAL 21058A025001130000MA

PROTECCIÓN LEY 14/2007 BCG por Disposición Adicional Sexta  
 CAT. PLANEAMIENTO VIGENTE -  
 CAT. PLANEAMIENTO TRAMIT Grado B Conservación Estructural (22)

**Interés Arquitectónico: 3****NIVEL II**

A la salida al este de la población, en las proximidades de un pozo y un camino, se halla el cuerpo troncocónico de uno de los antiguos molinos harineros de viento tradicionales que se repartían por el entorno del casco urbano. Situado en un montículo sobre una plataforma pavimentada, ha sido restaurado.

Titularidad  
 Uso Actual  
 Estado de conservación

**Ayuntamiento  
 Cultural**  
 -

**MUNICIPIO**

PUERTO MORAL

Municipio en la franja central de la Sierra de Huelva, asociado a las actividades agropecuarias, sobre todo ganaderas y forestales, y, desde hace años, al turismo y segunda residencia. La construcción de la vecina presa de Aracena hacia 1969 estimuló su crecimiento y una tendencia ascendente de su población que se ha prolongado hasta la actualidad. De hecho, su entramado urbano, de disposición lineal a modo de aldea en torno al eje de la calle Real, ha incrementado su superficie desde entonces de modo sostenido, hasta urbanizarse el área periférica de El Rodeo, al norte de la población. Como principal edificio civil de carácter público se señala el Ayuntamiento, con una fisonomía que armoniza con las viviendas tradicionales de la arteria originaria del casco donde se sitúa, y que se prolonga hasta la iglesia parroquial, declarada BIC. Son también obras de referencia de la arquitectura popular varios molinos hidráulicos harineros en el cercano Barranco de la Madrona.

**HU-PUM-001****AYUNTAMIENTO****Interés Arquitectónico: 3****NIVEL I**

PROVINCIA	HUELVA
COMARCA	Sierra de Huelva
MUNICIPIO	Puerto Moral
REFERENCIA CATASTRAL	1769407QB2916N0001HF
PROTECCIÓN LEY 14/2007	Sin protección
CAT. PLANEAMIENTO VIGENTE	-
CAT. PLANEAMIENTO TRAMIT	-

Edificio entre medianeras de planta rectangular, una altura y tejado a dos aguas, habilitado a partir de una vivienda documentada al menos desde 1836 y objeto luego de varias reformas. Presenta una fachada de orden tradicional, aunque con elementos, como una portada con remate, que lo distinguen en el caserío como obra representativa. Ver ficha.

Titularidad  
Uso Actual  
Estado de conservación

**Ayuntamiento  
Administrativo  
Normal estado de conservación**

**HU-PUM-002****ANTIGUOS COLEGIOS, CENTRO DE SALUD****Interés Arquitectónico: 2****NIVEL IV**

PROVINCIA	HUELVA
COMARCA	Sierra de Huelva
MUNICIPIO	Puerto Moral
REFERENCIA CATASTRAL	1971201QB2917S0001WH
PROTECCIÓN LEY 14/2007	-
CAT. PLANEAMIENTO VIGENTE	-
CAT. PLANEAMIENTO TRAMIT	-

-

Titularidad  
Uso Actual  
Estado de conservación

**Ayuntamiento  
Hospitalario**

-

**HU-PUM-003****CENTRO GUADALINFO, ALBERGUE****Interés Arquitectónico: 2****NIVEL IV**

PROVINCIA	HUELVA
COMARCA	Sierra de Huelva
MUNICIPIO	Puerto Moral
REFERENCIA CATASTRAL	1971201QB2917S0001WH
PROTECCIÓN LEY 14/2007	-
CAT. PLANEAMIENTO VIGENTE	-
CAT. PLANEAMIENTO TRAMIT	-

-

Titularidad  
Uso Actual  
Estado de conservación

**Ayuntamiento  
Polivalente**

-

**HU-PUM-004****EDIFICIO MANCOMUNIDAD, BIBLIOTECA****Interés Arquitectónico: 2****NIVEL IV**

PROVINCIA HUELVA  
 COMARCA Sierra de Huelva  
 MUNICIPIO Puerto Moral  
 REFERENCIA CATASTRAL 1971403QB2917S0001TH

PROTECCIÓN LEY 14/2007 -  
 CAT. PLANEAMIENTO VIGENTE -  
 CAT. PLANEAMIENTO TRAMIT -

-  
 Titularidad  
 Uso Actual  
 Estado de conservación

**Ayuntamiento  
 Sociocultural**

**HU-PUM-005****CASA DE CULTURA****Interés Arquitectónico: 2****NIVEL IV**

PROVINCIA HUELVA  
 COMARCA Sierra de Huelva  
 MUNICIPIO Puerto Moral  
 REFERENCIA CATASTRAL 1971301QB2917S0001YH

PROTECCIÓN LEY 14/2007 -  
 CAT. PLANEAMIENTO VIGENTE -  
 CAT. PLANEAMIENTO TRAMIT -

-  
 Titularidad  
 Uso Actual  
 Estado de conservación

**Ayuntamiento  
 Cultural**

**HU-PUM-006****CEMENTERIO MUNICIPAL****Interés Arquitectónico: 3****NIVEL II**

PROVINCIA HUELVA  
 COMARCA Sierra de Huelva  
 MUNICIPIO Puerto Moral  
 REFERENCIA CATASTRAL 1971501QB2917S0001FH

PROTECCIÓN LEY 14/2007 BCG por Disposición Adicional Sexta  
 CAT. PLANEAMIENTO VIGENTE -  
 CAT. PLANEAMIENTO TRAMIT -

Recinto rectangular, muy estrecho y alargado, formando un espacio a modo de calle con nichos a los lados. En la entrada figura una sencilla portada de ladrillo con azulejo votivo en que se lee la temprana fecha de su construcción: 1855. Muy transformado, tiene la singularidad de hallarse incorporado al crecimiento urbano. En Guía Digital IAPH.

Titularidad  
 Uso Actual  
 Estado de conservación

**Ayuntamiento  
 Cementerio**

**HU-PUM-007****MOLINO TOLETE****Interés Arquitectónico: 3****NIVEL II**

PROVINCIA HUELVA  
 COMARCA Sierra de Huelva  
 MUNICIPIO Puerto Moral  
 REFERENCIA CATASTRAL 21059A001000270000RB

PROTECCIÓN LEY 14/2007 Sin protección  
 CAT. PLANEAMIENTO VIGENTE -  
 CAT. PLANEAMIENTO TRAMIT -

Antiguo molino harinero hidráulico de rodezno que forma parte de la serie de esta clase de construcciones agroindustriales que se encuentran a lo largo del paraje del Barranco de la Madrona, al sur del casco urbano, articulando una ruta recreativa habilitada para la visita.

Titularidad  
 Uso Actual  
 Estado de conservación

**Ayuntamiento  
 Cultural**

**HU-PUM-008****MOLINO REGINA****Interés Arquitectónico: 3****NIVEL II**

PROVINCIA HUELVA  
COMARCA Sierra de Huelva  
MUNICIPIO Puerto Moral  
REFERENCIA CATASTRAL 21059A001000260001TS

PROTECCIÓN LEY 14/2007 Sin protección  
CAT. PLANEAMIENTO VIGENTE -  
CAT. PLANEAMIENTO TRAMIT -

Antiguo molino harinero hidráulico de rodezno que forma parte de la serie de esta clase de construcciones agroindustriales que se encuentran a lo largo del paraje del Barranco de la Madrona, al sur del casco urbano, articulando una ruta recreativa habilitada para la visita.

Titularidad  
Uso Actual  
Estado de conservación

**Cesión de uso  
Cultural**

-

**MUNICIPIO**

PUNTA UMBRÍA

En la Costa Occidental y el ámbito del Centro Regional de Huelva, es uno de los principales focos costeros de la provincia, con una intensa actividad turística, de segunda residencia, servicios y pesquera, que ha impulsado su fuerte crecimiento demográfico y urbano. Consta de un núcleo de trama longitudinal entre el mar y la ría en el que predominan las edificaciones contemporáneas, junto a varios testigos históricos. De estos, y de titularidad pública local, se señalan la Torre de la Umbría, Casa del Guarda, Casa Museo de los Ingleses y, en especial, la primitiva sede del Ayuntamiento, merecedora de recuperación por su significado y ubicación. A su vez, en el amplio y variado repertorio de obras contemporáneas de interés destacan el edificio vanguardista del Ayuntamiento, el Centro Cultural Teatro del Mar, el Edificio Galeón, Oficina de Turismo, el Apeadero de Autobuses, el Complejo Polideportivo o el Cementerio nuevo, algunos con necesidades de adaptaciones de uso y mantenimiento.

**HU-PUU-001****AYUNTAMIENTO**

PROVINCIA	HUELVA
COMARCA	Huelva
MUNICIPIO	Punta Umbría
REFERENCIA CATASTRAL	0572601PB8107S0001LI
PROTECCIÓN LEY 14/2007	Sin protección
CAT. PLANEAMIENTO VIGENTE	-
CAT. PLANEAMIENTO TRAMIT	-

**Interés Arquitectónico: 4****NIVEL I**

Edificio emblemático y representativo de nueva planta que marca el centro cívico de la población, obra de 1994 según proyecto de los arquitectos de J. Álvarez Checa y T. Curbelo Ranero, que integra la tradición de las casas inglesas sobre pilares en un original diseño contemporáneo. Ver Ficha.

Titularidad  
Uso Actual  
Estado de conservación

**Ayuntamiento  
Administrativo**  
**Normal estado de conservación**

**HU-PUU-002****CENTRO CULTURAL TEATRO DEL MAR**

PROVINCIA	HUELVA
COMARCA	Huelva
MUNICIPIO	Punta Umbría
REFERENCIA CATASTRAL	0573501PB8107S0001BI
PROTECCIÓN LEY 14/2007	Sin protección
CAT. PLANEAMIENTO VIGENTE	-
CAT. PLANEAMIENTO TRAMIT	-

**Interés Arquitectónico: 4****NIVEL I**

Extenso conjunto edificatorio de diseño contemporáneo lconstruido al lado del Ayuntamiento en 2006, según proyecto del arquitecto J. R. Moreno García, compuesto por varias piezas para Teatro, Biblioteca y Talleres, con aulas de formación y espacios para diversos usos socioculturales. Ver Ficha.

Titularidad  
Uso Actual  
Estado de conservación

**Ayuntamiento  
Sociocultural**  
**Normal estado de conservación**

**HU-PUU-003****OFICINA MUNICIPAL DE TURISMO**

PROVINCIA	HUELVA
COMARCA	Huelva
MUNICIPIO	Punta Umbría
REFERENCIA CATASTRAL	0570301PB8107S0001BI
PROTECCIÓN LEY 14/2007	Sin protección
CAT. PLANEAMIENTO VIGENTE	-
CAT. PLANEAMIENTO TRAMIT	-

**Interés Arquitectónico: 4****NIVEL II**

En una parcela de jardines en uno de los focos de más concurridos del casco, este edificio de obra contemporánea y notable presencia, proyectado por J. Barroso, ofrece una interesante y actualizada reinterpretación de las antiguas casas de los ingleses sobre pilares y con galerías perimetrales.

Titularidad  
Uso Actual  
Estado de conservación

**Ayuntamiento  
Servicios**  
-

**HU-PUU-004****APEADERO DE AUTOBUSES**

PROVINCIA HUELVA  
 COMARCA Huelva  
 MUNICIPIO Punta Umbría  
 REFERENCIA CATASTRAL 0570302PB8107S0001YI

PROTECCIÓN LEY 14/2007 Sin protección  
 CAT. PLANEAMIENTO VIGENTE -  
 CAT. PLANEAMIENTO TRAMIT -

**Interés Arquitectónico: 4****NIVEL II**

En la principal arteria vial que se introduce en el interior del casco, configura una obra de sinuosa geometría contemporánea de 2003, proyectada por el arquitecto Ignacio de la Peña Muñoz y merecedora en 2004 de un accésit del XI Premio de Arquitectura del Colegio de Arquitectos de Huelva.

Titularidad  
 Uso Actual  
 Estado de conservación

**Ayuntamiento Servicios****HU-PUU-005****CASA MUSEO DE LOS INGLESES**

PROVINCIA HUELVA  
 COMARCA Huelva  
 MUNICIPIO Punta Umbría  
 REFERENCIA CATASTRAL 0173801PB8107S0001KI

PROTECCIÓN LEY 14/2007 BCG por Disposición Adicional Sexta  
 CAT. PLANEAMIENTO VIGENTE -  
 CAT. PLANEAMIENTO TRAMIT -

**Interés Arquitectónico: 4****NIVEL II**

En una parcela de dunas y pinares, es la recreación de una vivienda colonial de las construidas por los ingleses a comienzos del s. XX, sobre pilares y con una amplia galería, construida bajo la dirección de los arquitectos M. González Vílchez y C. González García de Velasco. En Guía Digital IAPH.

Titularidad  
 Uso Actual  
 Estado de conservación

**Ayuntamiento Cultural****HU-PUU-006****EDIFICIO EL GALEÓN**

PROVINCIA HUELVA  
 COMARCA Huelva  
 MUNICIPIO Punta Umbría  
 REFERENCIA CATASTRAL 0477501PB8107N0002EQ

PROTECCIÓN LEY 14/2007 Sin protección  
 CAT. PLANEAMIENTO VIGENTE -  
 CAT. PLANEAMIENTO TRAMIT -

**Interés Arquitectónico: 3****NIVEL I**

Edificio de diseño geométrico y arquitectura contemporánea de 2013, según proyecto de los arquitectos J. Álvarez Checa, F. J. Palma y N. López, destinado a centro comercial, mercado y Casa de Hermandades. Reformado a partir de 2018-2019 para diversas dependencias municipales. Ver Ficha.

Titularidad  
 Uso Actual  
 Estado de conservación

**Ayuntamiento Administrativo  
Buen estado de conservación****HU-PUU-007****COMPLEJO POLIDEPORTIVO JOSÉ HERNÁNDEZ ALBARRACÍN**

PROVINCIA HUELVA  
 COMARCA Huelva  
 MUNICIPIO Punta Umbría  
 REFERENCIA CATASTRAL 0076001PB8107N0001OM

PROTECCIÓN LEY 14/2007 Sin protección  
 CAT. PLANEAMIENTO VIGENTE -  
 CAT. PLANEAMIENTO TRAMIT -

**Interés Arquitectónico: 4****NIVEL II**

En las áreas de urbanización reciente al noroeste de la trama urbana, es un complejo deportivo integrado por varios elementos (polideportivo, piscina, pistas), según proyecto del arquitecto Ignacio de la Peña Muñoz, accésit en 2000 del VIII Premio de Arquitectura del Colegio de Arquitectos de Huelva.

Titularidad  
 Uso Actual  
 Estado de conservación

**Ayuntamiento Deportivo**



**HU-PUU-008****MERCADO DE ABASTOS****Interés Arquitectónico: 2****NIVEL IV**

PROVINCIA HUELVA  
 COMARCA Huelva  
 MUNICIPIO Punta Umbría  
 REFERENCIA CATASTRAL 1171501PB8117S0002PD

PROTECCIÓN LEY 14/2007 -  
 CAT. PLANEAMIENTO VIGENTE -  
 CAT. PLANEAMIENTO TRAMIT -

-  
 Titularidad  
 Uso Actual  
 Estado de conservación

**Ayuntamiento  
Comercial****HU-PUU-009****ANTIGUO AYUNTAMIENTO****Interés Arquitectónico: 3****NIVEL I**

PROVINCIA HUELVA  
 COMARCA Huelva  
 MUNICIPIO Punta Umbría  
 REFERENCIA CATASTRAL 1370201PB8117S0001XS

PROTECCIÓN LEY 14/2007 BCG por Disposición Adicional Sexta  
 CAT. PLANEAMIENTO VIGENTE Edificio Protegido 1ª Categoría  
 CAT. PLANEAMIENTO TRAMIT Edificio Protección 1ª Categoría (P14)

Edificación construida en 1954 como sede de alcaldía pedánea, correos y teléfonos, obra de estilo regionalista de notable interés patrimonial por constituir el testigo de arquitectura civil pública más antiguo de la población. Es aconsejable, y así insiste el Ayuntamiento, su rehabilitación. Ver Ficha.

Titularidad  
 Uso Actual  
 Estado de conservación

**Ayuntamiento  
Polivalente  
Degradado****HU-PUU-010****TORRE DE LA UMBRÍA****Interés Arquitectónico: 5****NIVEL II**

PROVINCIA HUELVA  
 COMARCA Huelva  
 MUNICIPIO Punta Umbría  
 REFERENCIA CATASTRAL 1467202PB8116N0001MP

PROTECCIÓN LEY 14/2007 Bien de Interés Cultural (BIC) inscrito  
 CAT. PLANEAMIENTO VIGENTE -  
 CAT. PLANEAMIENTO TRAMIT Edificio Protección Especial (P01)

Monumental edificio defensivo que constituye la referencia patrimonial del municipio, una torre almenara de cuerpo troncocónico con dos cámaras, construida en 1611-1614 como parte del sistema defensivo del golfo de Cádiz. Rehabilitada, aloja un centro de interpretación. En Guía Digital IAPH.

Titularidad  
 Uso Actual  
 Estado de conservación

**Ayuntamiento  
Cultural****HU-PUU-011****CASA DEL GUARDA****Interés Arquitectónico: 3****NIVEL II**

PROVINCIA HUELVA  
 COMARCA Huelva  
 MUNICIPIO Punta Umbría  
 REFERENCIA CATASTRAL 1567103PB8116N0001BP

PROTECCIÓN LEY 14/2007 -  
 CAT. PLANEAMIENTO VIGENTE -  
 CAT. PLANEAMIENTO TRAMIT -

Muy cerca de la torre almenara, en los jardines al lado de la capilla de Lourdes, este pequeño edificio de una altura con porche y cubierta a dos aguas es uno de los escasos testigos conservados de las obras de época de los ingleses, vivienda de guarda de los antiguos chalets. En Guía Digital IAPH. Sin potencialidad para acoger uso Nivel I.

Titularidad  
 Uso Actual  
 Estado de conservación

**Ayuntamiento  
En desuso**

**HU-PUU-012****CEMENTERIO****Interés Arquitectónico: 2****NIVEL IV**

PROVINCIA HUELVA  
 COMARCA Huelva  
 MUNICIPIO Punta Umbría  
 REFERENCIA CATASTRAL 9783401PB7198S0001FE

PROTECCIÓN LEY 14/2007 -  
 CAT. PLANEAMIENTO VIGENTE -  
 CAT. PLANEAMIENTO TRAMIT -

-  
 Titularidad  
 Uso Actual  
 Estado de conservación

**Ayuntamiento  
 Cementerio**

-

**HU-PUU-013****NUEVO CEMENTERIO Y TANATORIO****Interés Arquitectónico: 4****NIVEL II**

PROVINCIA HUELVA  
 COMARCA Huelva  
 MUNICIPIO Punta Umbría  
 REFERENCIA CATASTRAL 9783402PB7198S0001ME

PROTECCIÓN LEY 14/2007 Sin protección  
 CAT. PLANEAMIENTO VIGENTE -  
 CAT. PLANEAMIENTO TRAMIT -

Junto al otro cementerio, forma un recinto cuyas piezas se insertan en el terreno, obra de 2004 con proyecto de los arquitectos M. J. Carmona Salas, F. Reina Fernández-Trujillo y J. Vázquez Mora, galardonada con el XI Premio de Arquitectura Contemporánea del Colegio de Arquitectos de Huelva.

Titularidad  
 Uso Actual  
 Estado de conservación

**Ayuntamiento  
 Cementerio**

-

**HU-PUU-014****CASA DE LA PEGUERA****Interés Arquitectónico: 2****NIVEL IV**

PROVINCIA HUELVA  
 COMARCA Huelva  
 MUNICIPIO Punta Umbría  
 REFERENCIA CATASTRAL 9990401PB7199S0001KB

PROTECCIÓN LEY 14/2007 -  
 CAT. PLANEAMIENTO VIGENTE -  
 CAT. PLANEAMIENTO TRAMIT -

-  
 Titularidad  
 Uso Actual  
 Estado de conservación

**Ayuntamiento  
 En desuso**

-

**MUNICIPIO****ROCIANA DEL CONDADO**

Municipio de la comarca del Condado, en la Tierra Llana, de activa economía agrícola, de tradición vitivinícola, reforzada por los nuevos cultivos, con una población que muestra un aumento de alrededor de un tercio desde la década de 1980. El núcleo antiguo, de estructura ortogonal, define un recinto rectangular, declarado Conjunto Histórico (BIC) por su bien conservado repertorio de edificios regionalistas y modernistas, rodeándose en el presente de amplias áreas de expansión urbana. En el punto central se encuentra el Ayuntamiento, obra regionalista de empaque monumental, rehabilitada en fechas cercanas, en cuyas inmediaciones resaltan diversas edificaciones históricas de líneas regionalistas y populares, como la Casa de la Cultura, el Mercado, la Casa Cuartel de la Guardia Civil o el edificio de la Hacienda, antiguo complejo agroindustrial habilitado para usos socioculturales. Más reciente, como aportación de obra contemporánea, es ya el Centro de Servicios Sociales.

**HU-ROC-001****AYUNTAMIENTO**

PROVINCIA HUELVA  
COMARCA El Condado  
MUNICIPIO Rociana del Condado  
REFERENCIA CATASTRAL 3020314QB1332S0001FS  
PROTECCIÓN LEY 14/2007 BCG por Disposición Adicional Sexta  
CAT. PLANEAMIENTO VIGENTE Especial Interés 1ª Categoría  
CAT. PLANEAMIENTO TRAMIT -

**Interés Arquitectónico: 4****NIVEL I**

Monumental edificación capitular que preside el centro urbano, obra barroca originaria del s. XVIII, reformada y ampliada en 1945 por el arquitecto J. M. Pérez Carasa y rehabilitada en su integridad en 1992 según proyecto de la arquitecta A. de Navascués Fernández-Victorio. Ver Ficha.

Titularidad  
Uso Actual  
Estado de conservación

**Ayuntamiento  
Administrativo**  
**Normal estado de conservación**

**HU-ROC-002****CASA DE LA CULTURA**

PROVINCIA HUELVA  
COMARCA El Condado  
MUNICIPIO Rociana del Condado  
REFERENCIA CATASTRAL 3020311QB1332S0001PS  
PROTECCIÓN LEY 14/2007 BCG por Disposición Adicional Sexta  
CAT. PLANEAMIENTO VIGENTE -  
CAT. PLANEAMIENTO TRAMIT -

**Interés Arquitectónico: 3****NIVEL II**

Muy cerca del Ayuntamiento, en el centro de la población, se encuentra este inmueble reedificado por completo en 1986 para Casa de la Cultura a partir de la antigua ermita de San Bartolomé, de la que se conservan la portada y cúpula del s. XVIII, incorporadas a una obra nueva de intención tradicional.

Titularidad  
Uso Actual  
Estado de conservación

**Ayuntamiento  
Cultural**  
-

**HU-ROC-003****PLAZA DE ABASTOS**

PROVINCIA HUELVA  
COMARCA El Condado  
MUNICIPIO Rociana del Condado  
REFERENCIA CATASTRAL 2821018QB1322S0001SI  
PROTECCIÓN LEY 14/2007 BCG por Disposición Adicional Sexta  
CAT. PLANEAMIENTO VIGENTE -  
CAT. PLANEAMIENTO TRAMIT -

**Interés Arquitectónico: 4****NIVEL II**

Edificio de planta rectangular y una altura en esquina, en las cercanías del centro urbano, levantada en 1932. Muestra una fisonomía de arquitectura regionalista de aire industrial, con resaltes en ladrillo visto y columnillas de fundición en el interior. Rehabilitado en 2019. En Inventario COPT 1988.

Titularidad  
Uso Actual  
Estado de conservación

**Ayuntamiento  
Comercial**  
-

**HU-ROC-004****ERMITA DE SAN SEBASTIÁN****Interés Arquitectónico: 4****NIVEL II**

PROVINCIA HUELVA  
 COMARCA El Condado  
 MUNICIPIO Rociana del Condado  
 REFERENCIA CATASTRAL 2821017QB1322S0001EI

PROTECCIÓN LEY 14/2007 BCG por Disposición Adicional Sexta  
 CAT. PLANEAMIENTO VIGENTE -  
 CAT. PLANEAMIENTO TRAMIT -

Precedida por un atrio y junto a la Plaza de Abastos, se asienta en el lugar de la antigua ermita de San Sebastián y está dedicada en la actualidad a Capilla de la Cruz de la Calle de la Fuente. La obra, de morfología neomudéjar con portada y espadaña, es resultado de su reedificación en 1994.

Titularidad  
 Uso Actual  
 Estado de conservación

**Ayuntamiento Religioso**

-

**HU-ROC-005****CENTRO SANITARIO****Interés Arquitectónico: 2****NIVEL IV**

PROVINCIA HUELVA  
 COMARCA El Condado  
 MUNICIPIO Rociana del Condado  
 REFERENCIA CATASTRAL 2821016QB1322S0001JI

PROTECCIÓN LEY 14/2007 -  
 CAT. PLANEAMIENTO VIGENTE -  
 CAT. PLANEAMIENTO TRAMIT -

-

Titularidad  
 Uso Actual  
 Estado de conservación

**Ayuntamiento Hospitalario**

-

**HU-ROC-006****EDIFICIO DE LA HACIENDA****Interés Arquitectónico: 4****NIVEL I**

PROVINCIA HUELVA  
 COMARCA El Condado  
 MUNICIPIO Rociana del Condado  
 REFERENCIA CATASTRAL 3320834QB1332S0001ZS

PROTECCIÓN LEY 14/2007 BCG por Disposición Adicional Sexta  
 CAT. PLANEAMIENTO VIGENTE Especial Interés 1ª Categoría  
 CAT. PLANEAMIENTO TRAMIT -

En el recinto del Conjunto Histórico, corresponde a un antiguo molino de aceite preindustrial jalonado por una torre de contrapeso que perteneció a una hacienda originaria del s. XVIII. Adquirido por el Ayuntamiento, fue restaurado en 1992 y rehabilitado en 2009 para uso cultural. Ver Ficha.

Titularidad  
 Uso Actual  
 Estado de conservación

**Ayuntamiento Sociocultural**  
**Buen estado de conservación**

**HU-ROC-007****CASA CUARTEL DE LA GUARDIA CIVIL****Interés Arquitectónico: 4****NIVEL II**

PROVINCIA HUELVA  
 COMARCA El Condado  
 MUNICIPIO Rociana del Condado  
 REFERENCIA CATASTRAL 3221306QB1332S0001RS

PROTECCIÓN LEY 14/2007 BCG por Disposición Adicional Sexta  
 CAT. PLANEAMIENTO VIGENTE -  
 CAT. PLANEAMIENTO TRAMIT -

Es una edificación de planta rectangular y una altura en esquina dispuesta alrededor de un patio, obra de 1931 de arquitectura regionalista con elementos en ladrillo visto que sintoniza con otras coetáneas del Conjunto Histórico. Rehabilitado en fecha reciente. En Inventario COPT 1988.

Titularidad  
 Uso Actual  
 Estado de conservación

**Ayuntamiento Servicios**

-

**HU-ROC-008****CENTRO DE SERVICIOS SOCIALES MUNICIPALES****Interés Arquitectónico: 3****NIVEL II**

PROVINCIA HUELVA  
 COMARCA El Condado  
 MUNICIPIO Rociana del Condado  
 REFERENCIA CATASTRAL 3317529QB1331N0001FP

PROTECCIÓN LEY 14/2007 Sin protección  
 CAT. PLANEAMIENTO VIGENTE -  
 CAT. PLANEAMIENTO TRAMIT -

En los márgenes de nuevo crecimiento al sudeste del casco urbano, este edificio de limpio volumen propone una obra de cuidado diseño contemporáneo y construcción reciente, según proyecto de los arquitectos F. J. Domínguez Fernández, A. J. Martín Suárez y C. F. Martínez Nogales.

Titularidad  
 Uso Actual  
 Estado de conservación

**Ayuntamiento  
 Asistencial**

-

**HU-ROC-009****COLEGIO SAN SEBASTIÁN****Interés Arquitectónico: 2****NIVEL IV**

PROVINCIA HUELVA  
 COMARCA El Condado  
 MUNICIPIO Rociana del Condado  
 REFERENCIA CATASTRAL 3316422QB1331N0001AP

PROTECCIÓN LEY 14/2007 -  
 CAT. PLANEAMIENTO VIGENTE -  
 CAT. PLANEAMIENTO TRAMIT -

-

Titularidad  
 Uso Actual  
 Estado de conservación

**Ayuntamiento  
 Educativo**

-

**MUNICIPIO**

ROSAL DE LA FRONTERA

En el extremo occidental de la Sierra de Huelva, justo en la frontera con Portugal, es un municipio apoyado desde su origen en las actividades agropecuarias y el tráfico comercial, cuya población denota un pequeño retroceso en las cuatro últimas décadas. Establecido como nueva fundación en el s. XIX, su casco urbano ofrece una inusual trama ortogonal con grandes manzanas delimitadas por calles que se cortan en ángulo recto, atravesado por el eje mayor que es prolongación de la carretera. En el centro se abre la plaza que hace las veces de foro cívico, flanqueada por los principales edificios representativos, el Ayuntamiento, la Casa de la Cultura y el edificio porticado de usos múltiples que articulan un armónico conjunto de obras de carácter público civil de mediados del XX. A unas líneas semejantes, entre regionalismo y monumentalismo, se atienen otras obras de fechas cercanas, como la antigua Comisaría de Policía o el grupo escolar, más cercano ya al racionalismo.

**HU-ROF-001****AYUNTAMIENTO**

PROVINCIA	HUELVA
COMARCA	Sierra de Huelva
MUNICIPIO	Rosal de la Frontera
REFERENCIA CATASTRAL	6539201PC5063N0001XX
PROTECCIÓN LEY 14/2007	BCG por Disposición Adicional Sexta
CAT. PLANEAMIENTO VIGENTE	Protección Integral
CAT. PLANEAMIENTO TRAMIT	-

**Interés Arquitectónico: 4****NIVEL I**

Principal edificación representativa civil que preside la plaza central de la población, junto a la parroquia. Obra historicista de ecos tradicionalistas y regionalistas de las décadas de 1940-1950, quizás sobre una edificación anterior, requiere actuaciones de adaptación y mejora. Ver Ficha.

Titularidad  
Uso Actual  
Estado de conservación

**Ayuntamiento  
Administrativo  
Degradado**

**HU-ROF-002****CASA DE LA CULTURA MIGUEL HERNÁNDEZ**

PROVINCIA	HUELVA
COMARCA	Sierra de Huelva
MUNICIPIO	Rosal de la Frontera
REFERENCIA CATASTRAL	6339701PC5063N0001SX
PROTECCIÓN LEY 14/2007	Sin protección
CAT. PLANEAMIENTO VIGENTE	-
CAT. PLANEAMIENTO TRAMIT	-

**Interés Arquitectónico: 3****NIVEL I**

Edificio en esquina ante la plaza de España y la avenida de Portugal, principal referencias urbanas de la población. Obra de las décadas de 1940-1950 en la línea de la arquitectura oficialista de la época, sintoniza con otros varios edificios públicos del municipio. Necesitado de actuaciones. Ver Ficha.

Titularidad  
Uso Actual  
Estado de conservación

**Ayuntamiento  
Sociocultural  
Muy degradado**

**HU-ROF-003****INMUEBLE DE USOS MÚLTIPLES**

PROVINCIA	HUELVA
COMARCA	Sierra de Huelva
MUNICIPIO	Rosal de la Frontera
REFERENCIA CATASTRAL	6440606PC5064S0001SQ
PROTECCIÓN LEY 14/2007	Sin protección
CAT. PLANEAMIENTO VIGENTE	-
CAT. PLANEAMIENTO TRAMIT	-

**Interés Arquitectónico: 3****NIVEL I**

Edificio de fachada porticada, dos plantas y considerable desarrollo en la plaza de España y enfrente de la parroquia, el Ayuntamiento y Casa de la Cultura, con los que forma un conjunto de patente unidad estilística y carácter representativo, obra de los años 40-50 del s. XX. Ver Ficha.

Titularidad  
Uso Actual  
Estado de conservación

**Ayuntamiento  
Administrativo  
Buen estado de conservación**

**HU-ROF-004****COLEGIO PÚBLICO NUESTRA SEÑORA DEL ROSARIO****Interés Arquitectónico: 2****NIVEL IV**

PROVINCIA HUELVA  
 COMARCA Sierra de Huelva  
 MUNICIPIO Rosal de la Frontera  
 REFERENCIA CATASTRAL 6139203PC5063N0001EX

PROTECCIÓN LEY 14/2007 -  
 CAT. PLANEAMIENTO VIGENTE -  
 CAT. PLANEAMIENTO TRAMIT -

-  
 Titularidad  
 Uso Actual  
 Estado de conservación

**Ayuntamiento  
Educativo**

-

**HU-ROF-005****CENTRO EDUCACIÓN DE ADULTOS Y ESCUELA DE IDIOMAS****Interés Arquitectónico: 2****NIVEL IV**

PROVINCIA HUELVA  
 COMARCA Sierra de Huelva  
 MUNICIPIO Rosal de la Frontera  
 REFERENCIA CATASTRAL 6138907PC5063N0001HX

PROTECCIÓN LEY 14/2007 -  
 CAT. PLANEAMIENTO VIGENTE -  
 CAT. PLANEAMIENTO TRAMIT -

-  
 Titularidad  
 Uso Actual  
 Estado de conservación

**Ayuntamiento  
Educativo**

-

**HU-ROF-006****ANTIGUA CASA DE LA POLICÍA****Interés Arquitectónico: 3****NIVEL II**

PROVINCIA HUELVA  
 COMARCA Sierra de Huelva  
 MUNICIPIO Rosal de la Frontera  
 REFERENCIA CATASTRAL 6138902PC5063N0001JX

PROTECCIÓN LEY 14/2007 Sin protección  
 CAT. PLANEAMIENTO VIGENTE -  
 CAT. PLANEAMIENTO TRAMIT -

En el eje que atraviesa el casco urbano y junto a la frontera, es un antiguo edificio de la policía de dos alturas, con porche y torreón, destinado a diversos usos socioculturales. Forma parte del conjunto de obras con que se remozó la arquitectura oficial de la población a fines de los años cincuenta.

Titularidad  
 Uso Actual  
 Estado de conservación

**Ayuntamiento  
Polivalente**

-

**HU-ROF-007****CEMENTERIO MUNICIPAL****Interés Arquitectónico: 2****NIVEL IV**

PROVINCIA HUELVA  
 COMARCA Sierra de Huelva  
 MUNICIPIO Rosal de la Frontera  
 REFERENCIA CATASTRAL 000800100PC50D0001RM

PROTECCIÓN LEY 14/2007 -  
 CAT. PLANEAMIENTO VIGENTE -  
 CAT. PLANEAMIENTO TRAMIT -

-  
 Titularidad  
 Uso Actual  
 Estado de conservación

**Ayuntamiento  
Cementerio**

-

**HU-ROF-008****CASETA CASA HERMANDAD EN ZONA ROMERÍA****Interés Arquitectónico: 2****NIVEL IV**

PROVINCIA HUELVA  
 COMARCA Sierra de Huelva  
 MUNICIPIO Rosal de la Frontera  
 REFERENCIA CATASTRAL 21061A00900001

PROTECCIÓN LEY 14/2007 -  
 CAT. PLANEAMIENTO VIGENTE -  
 CAT. PLANEAMIENTO TRAMIT -

-  
 Titularidad  
 Uso Actual  
 Estado de conservación

**Ayuntamiento Cultural**  
 -

**HU-ROF-009****ERMITA SAN ISIDRO LABRADOR****Interés Arquitectónico: 3****NIVEL II**

PROVINCIA HUELVA  
 COMARCA Sierra de Huelva  
 MUNICIPIO Rosal de la Frontera  
 REFERENCIA CATASTRAL 001900200PB59H0001UM

PROTECCIÓN LEY 14/2007 Sin protección  
 CAT. PLANEAMIENTO VIGENTE -  
 CAT. PLANEAMIENTO TRAMIT -

Edificación moderna en torno a la que se ha desarrollado una concurrida romería y un poblado de casetas de hermandades y romeros, varios kilómetros al sur del núcleo urbano de Rosal de la Frontera.

Titularidad  
 Uso Actual  
 Estado de conservación

**Ayuntamiento Religioso**  
 -

**HU-ROF-010****CUARTEL DE SAN MAMÉS****Interés Arquitectónico: 2****NIVEL IV**

PROVINCIA HUELVA  
 COMARCA Sierra de Huelva  
 MUNICIPIO Rosal de la Frontera  
 REFERENCIA CATASTRAL 21061A011000010000MF

PROTECCIÓN LEY 14/2007 -  
 CAT. PLANEAMIENTO VIGENTE -  
 CAT. PLANEAMIENTO TRAMIT -

-  
 Titularidad  
 Uso Actual  
 Estado de conservación

**Ayuntamiento En desuso**  
 -

**HU-ROF-011****CUARTEL DE PERERIÑAS****Interés Arquitectónico: 3****NIVEL II**

PROVINCIA HUELVA  
 COMARCA Sierra de Huelva  
 MUNICIPIO Rosal de la Frontera  
 REFERENCIA CATASTRAL 21061A007000010000MX

PROTECCIÓN LEY 14/2007 Sin protección  
 CAT. PLANEAMIENTO VIGENTE -  
 CAT. PLANEAMIENTO TRAMIT -

Edificio aislado en suelo no urbano, uno de los antiguos acuartelamientos de Guardia Civil en la zona, muy cerca de la frontera con Portugal y en posición elevada para facilitar su vigilancia. De planta cuadrada y considerables dimensiones, está arruinado. No adecuado para uso Nivel I.

Titularidad  
 Uso Actual  
 Estado de conservación

**Ayuntamiento En desuso**  
 -



**MUNICIPIO****SAN BARTOLOMÉ DE LA TORRE**

Situado en la transición desde los terrenos al sur del Andévalo occidental a los regadíos e invernaderos que se extienden hacia la costa, la moderna agricultura ha estimulado en las últimas décadas un notable aumento de la población del municipio y del propio núcleo urbano de San Bartolomé de la Torre, antes vinculado a una actividad agropecuaria tradicional. En el área central del casco se desarrolla un eje hasta la plaza de España, el espacio cívico más representativo, donde se encuentran las que fueron sedes consecutivas del Ayuntamiento, trasladado hoy a un edificio reciente. Junto a la citada plaza se señalan la primitiva casa consistorial, muy reformada con una intervención contemporánea y en el presente de uso sociocultural, y la actual Biblioteca Municipal, en un inmueble de notable envergadura en el centro urbano, ante la iglesia parroquial. También es de titularidad pública local la Torre que da nombre al municipio, obra bajomedieval ubicada a las afueras y declarada BIC.

**HU-SAB-001****AYUNTAMIENTO NUEVO****Interés Arquitectónico: 2****NIVEL IV**

PROVINCIA HUELVA  
 COMARCA El Andévalo  
 MUNICIPIO San Bartolomé de la Torre  
 REFERENCIA CATASTRAL 7763807PB6476S0001AP

PROTECCIÓN LEY 14/2007 -  
 CAT. PLANEAMIENTO VIGENTE -  
 CAT. PLANEAMIENTO TRAMIT -

-  
 Titularidad  
 Uso Actual  
 Estado de conservación

**Ayuntamiento  
Administrativo**

-

**HU-SAB-002****BIBLIOTECA MUNICIPAL****Interés Arquitectónico: 3****NIVEL I**

PROVINCIA HUELVA  
 COMARCA El Andévalo  
 MUNICIPIO San Bartolomé de la Torre  
 REFERENCIA CATASTRAL 7762301PB6476S0001QP

PROTECCIÓN LEY 14/2007 Sin protección  
 CAT. PLANEAMIENTO VIGENTE -  
 CAT. PLANEAMIENTO TRAMIT -

Construcción de 1952 ubicada en la plaza que focaliza el centro urbano, destinada en origen a Ayuntamiento y, tras el traslado de este a otro inmueble, rehabilitada desde 2011 para funciones de Biblioteca Municipal. De planta rectangular, dos alturas y fachada de presencia representativa, cuenta con un anexo de ampliación reciente. Ver Ficha.

Titularidad  
 Uso Actual  
 Estado de conservación

**Ayuntamiento  
Biblioteca  
Normal estado de conservación****HU-SAB-003****ARCHIVO HISTÓRICO, RADIO Y GUADALINFO****Interés Arquitectónico: 3****NIVEL II**

PROVINCIA HUELVA  
 COMARCA El Andévalo  
 MUNICIPIO San Bartolomé de la Torre  
 REFERENCIA CATASTRAL 7761372PB6476S0001OP

PROTECCIÓN LEY 14/2007 Sin protección  
 CAT. PLANEAMIENTO VIGENTE -  
 CAT. PLANEAMIENTO TRAMIT -

Edificio ubicado en el centro urbano, sobre un solar rectangular en esquina. Corresponde a la primitiva casa consistorial, obra historicista de una planta, quizá de comienzos del s. XX, reformada a mediados de la década de 1980 con el remonte de una segunda planta según proyecto de Tomás Curbelo Ranero, que contrasta con la edificación anterior.

Titularidad  
 Uso Actual  
 Estado de conservación

**Ayuntamiento  
Polivalente**

-

**HU-SAB-004****TEATRO MUNICIPAL**

PROVINCIA HUELVA  
 COMARCA El Andévalo  
 MUNICIPIO San Bartolomé de la Torre  
 REFERENCIA CATASTRAL 7562814PB6476S0001SP

PROTECCIÓN LEY 14/2007 Sin protección  
 CAT. PLANEAMIENTO VIGENTE -  
 CAT. PLANEAMIENTO TRAMIT -

**Interés Arquitectónico: 3****NIVEL II**

Edificio situado en las proximidades del centro histórico, terminado en 2012 a partir de un inmueble anterior de funcionalidad cultural. De planta rectangular entre medianeras, consta de sótano y tres alturas, contando con un aforo de 227 localidades.

Titularidad  
 Uso Actual  
 Estado de conservación

**Ayuntamiento  
 De ocio / espectáculo**

-

**HU-SAB-005****TORRE DE SAN BARTOLOMÉ**

PROVINCIA HUELVA  
 COMARCA El Andévalo  
 MUNICIPIO San Bartolomé de la Torre  
 REFERENCIA CATASTRAL 21062A004000800000RS

PROTECCIÓN LEY 14/2007 Bien de Interés Cultural (BIC) inscrito  
 CAT. PLANEAMIENTO VIGENTE -  
 CAT. PLANEAMIENTO TRAMIT -

**Interés Arquitectónico: 4****NIVEL II**

En una elevación en el ruedo al nordeste del casco urbano se hallan los fragmentos de esta fortificación de muros de tapial y dos alturas de los siglos XIII-XV, inscrita como BIC, emplazada en un paraje habilitado como área recreativa. Es la principal referencia histórica del municipio, que toma su nombre de esta obra. En Guía Digital IAPH.

Titularidad  
 Uso Actual  
 Estado de conservación

**Ayuntamiento  
 Cultural**

-

**MUNICIPIO**

SAN JUAN DEL PUERTO

A orillas del Tinto, en la Tierra Llana y el entorno de Huelva, es un municipio de base tradicional agropecuaria, industrial y comercial, gracias a su condición de encrucijada, que fue punto de embarque de minerales. Desde fines del XX, bajo el influjo del área metropolitana de Huelva, han cobrado mayor protagonismo los servicios y el componente residencial, mientras que la población casi se ha duplicado desde los años ochenta. Muestra un núcleo histórico de trazado regular propio de una fundación de repoblación, a base de largas calles y transversales, rodeado en la actualidad de amplios ensanches de crecimiento reciente. En el centro del casco sobresale en especial el Ayuntamiento, ejemplo de edificación regionalista con reformas, susceptible de actuaciones de mejora. Junto a piezas periféricas también de signo histórico, como la estación de ferrocarril, se señala además un repertorio de obras dotacionales de arquitectura contemporánea, como el moderno Centro de Salud.

**HU-SAJ-001****AYUNTAMIENTO****Interés Arquitectónico: 4****NIVEL I**

PROVINCIA	HUELVA
COMARCA	Huelva
MUNICIPIO	San Juan del Puerto
REFERENCIA CATASTRAL	1522028PB9312S0001XK
PROTECCIÓN LEY 14/2007	BCG por Disposición Adicional Sexta
CAT. PLANEAMIENTO VIGENTE	Grado 2 Protección Estructural
CAT. PLANEAMIENTO TRAMIT	-

Edificio de notable empaque representativo y patrimonial en el centro de la población, obra en estilo ecléctico terminada en 1902, con reformas y apreciables ampliaciones posteriores hasta el presente siglo. Requiere una intervención para mejorar su articulación, usos y conservación. Ver Ficha.

Titularidad  
Uso Actual  
Estado de conservación

**Ayuntamiento  
Administrativo  
Degradado**

**HU-SAJ-002****CENTRO DE MAYORES****Interés Arquitectónico: 2****NIVEL IV**

PROVINCIA	HUELVA
COMARCA	Huelva
MUNICIPIO	San Juan del Puerto
REFERENCIA CATASTRAL	1522036PB9312S0001ZK
PROTECCIÓN LEY 14/2007	-
CAT. PLANEAMIENTO VIGENTE	-
CAT. PLANEAMIENTO TRAMIT	-

Titularidad  
Uso Actual  
Estado de conservación

**Ayuntamiento  
Asistencial**

**HU-SAJ-003****CENTRO SOCIOCULTURAL JESÚS QUINTERO****Interés Arquitectónico: 3****NIVEL II**

PROVINCIA	HUELVA
COMARCA	Huelva
MUNICIPIO	San Juan del Puerto
REFERENCIA CATASTRAL	1522007PB9312S0001WK
PROTECCIÓN LEY 14/2007	Sin protección
CAT. PLANEAMIENTO VIGENTE	-
CAT. PLANEAMIENTO TRAMIT	-

Edificio de 2001 en la arteria de la calle Real, alberga distintos servicios municipales de índole cultural y social como la Biblioteca Municipal, Servicios Sociales, Taller Municipal de Artes Plásticas, Centro de Educación de Adultos, sedes de asociaciones, radio, sala de exposiciones y salón de actos.

Titularidad  
Uso Actual  
Estado de conservación

**Ayuntamiento  
Polivalente  
Buen estado de conservación**

**HU-SAJ-004****MERCADO MUNICIPAL****Interés Arquitectónico: 2****NIVEL IV**

PROVINCIA HUELVA  
 COMARCA Huelva  
 MUNICIPIO San Juan del Puerto  
 REFERENCIA CATASTRAL 1620801PB9312S00011K

PROTECCIÓN LEY 14/2007 -  
 CAT. PLANEAMIENTO VIGENTE -  
 CAT. PLANEAMIENTO TRAMIT -

-  
 Titularidad  
 Uso Actual  
 Estado de conservación

**Ayuntamiento  
 Comercial**

-

**HU-SAJ-005****GUARDERÍA, CENTRO DE ADULTOS****Interés Arquitectónico: 2****NIVEL IV**

PROVINCIA HUELVA  
 COMARCA Huelva  
 MUNICIPIO San Juan del Puerto  
 REFERENCIA CATASTRAL 1620002PB9312S00011K

PROTECCIÓN LEY 14/2007 -  
 CAT. PLANEAMIENTO VIGENTE -  
 CAT. PLANEAMIENTO TRAMIT -

-  
 Titularidad  
 Uso Actual  
 Estado de conservación

**Ayuntamiento  
 Educativo**

-

**HU-SAJ-006****TEATRO MUNICIPAL JUAN ALONSO DE GUZMÁN****Interés Arquitectónico: 2****NIVEL IV**

PROVINCIA HUELVA  
 COMARCA Huelva  
 MUNICIPIO San Juan del Puerto  
 REFERENCIA CATASTRAL 1322605PB9312S0001QK

PROTECCIÓN LEY 14/2007 -  
 CAT. PLANEAMIENTO VIGENTE -  
 CAT. PLANEAMIENTO TRAMIT -

-  
 Titularidad  
 Uso Actual  
 Estado de conservación

**Ayuntamiento  
 De ocio / espectáculo**

-

**HU-SAJ-007****POLIDEPORTIVO****Interés Arquitectónico: 2****NIVEL IV**

PROVINCIA HUELVA  
 COMARCA Huelva  
 MUNICIPIO San Juan del Puerto  
 REFERENCIA CATASTRAL 1022601PB9312S0001SK

PROTECCIÓN LEY 14/2007 -  
 CAT. PLANEAMIENTO VIGENTE -  
 CAT. PLANEAMIENTO TRAMIT -

-  
 Titularidad  
 Uso Actual  
 Estado de conservación

**Ayuntamiento  
 Deportivo**

-

**HU-SAJ-008****PISCINA MUNICIPAL****Interés Arquitectónico: 2****NIVEL IV**

PROVINCIA HUELVA  
 COMARCA Huelva  
 MUNICIPIO San Juan del Puerto  
 REFERENCIA CATASTRAL 1022501PB9312S00011K

PROTECCIÓN LEY 14/2007 -  
 CAT. PLANEAMIENTO VIGENTE -  
 CAT. PLANEAMIENTO TRAMIT -

-  
 Titularidad  
 Uso Actual  
 Estado de conservación

**Ayuntamiento  
 Deportivo**

-

**HU-SAJ-009****CENTRO DE SALUD****Interés Arquitectónico: 3****NIVEL II**

PROVINCIA HUELVA  
 COMARCA Huelva  
 MUNICIPIO San Juan del Puerto  
 REFERENCIA CATASTRAL 1022801PB9312S0001BK

PROTECCIÓN LEY 14/2007 -  
 CAT. PLANEAMIENTO VIGENTE -  
 CAT. PLANEAMIENTO TRAMIT -

En un área de nuevo crecimiento al sudoeste de la trama urbana se halla la esta pieza alargada de afilado volumen, obra demostrativa de la arquitectura contemporánea de comienzos de la década de 1990, según proyecto de los arquitectos Ignacio Capitán Carmona y Emilio Albarracín Rapallo.

-  
 Titularidad  
 Uso Actual  
 Estado de conservación

**Ayuntamiento  
 Hospitalario**

-

**HU-SAJ-010****ESCUELA INFANTIL GLORIA FUERTES****Interés Arquitectónico: 2****NIVEL IV**

PROVINCIA HUELVA  
 COMARCA Huelva  
 MUNICIPIO San Juan del Puerto  
 REFERENCIA CATASTRAL 1124704PB9312S0002ML

PROTECCIÓN LEY 14/2007 -  
 CAT. PLANEAMIENTO VIGENTE -  
 CAT. PLANEAMIENTO TRAMIT -

-  
 Titularidad  
 Uso Actual  
 Estado de conservación

**Ayuntamiento  
 Educativo**

-

**HU-SAJ-011****APEADERO DE FERROCARRIL****Interés Arquitectónico: 2****NIVEL IV**

PROVINCIA HUELVA  
 COMARCA Huelva  
 MUNICIPIO San Juan del Puerto  
 REFERENCIA CATASTRAL 1218401PB9311N0001YH

PROTECCIÓN LEY 14/2007 -  
 CAT. PLANEAMIENTO VIGENTE -  
 CAT. PLANEAMIENTO TRAMIT -

-  
 Titularidad  
 Uso Actual  
 Estado de conservación

**Cesión de uso  
 En desuso**

-

**HU-SAJ-012****ESTACIÓN DE FERROCARRIL DE SAN JUAN DEL PUERTO****Interés Arquitectónico: 4****NIVEL II**

PROVINCIA HUELVA  
 COMARCA Huelva  
 MUNICIPIO San Juan del Puerto  
 REFERENCIA CATASTRAL 0814101PB9301S0001TB

PROTECCIÓN LEY 14/2007 Sin protección  
 CAT. PLANEAMIENTO VIGENTE -  
 CAT. PLANEAMIENTO TRAMIT -

A las afueras al sudoeste de la población, ante las marismas del Tinto, corresponde a la antigua estación San Juan del Puerto-Moguer abierta al tráfico en marzo de 1880. Es un interesante edificio en estilo neomodéjar, al igual que otras de la línea Sevilla-Huelva, con cuerpo central de dos plantas. No adecuado para uso Nivel I.

Titularidad  
 Uso Actual  
 Estado de conservación

**Cesión de uso**  
**En desuso**

**HU-SAJ-013****CEMENTERIO MUNICIPAL****Interés Arquitectónico: 4****NIVEL II**

PROVINCIA HUELVA  
 COMARCA Huelva  
 MUNICIPIO San Juan del Puerto  
 REFERENCIA CATASTRAL 21063A008001280001OQ

PROTECCIÓN LEY 14/2007 BCG por Disposición Adicional Sexta  
 CAT. PLANEAMIENTO VIGENTE -  
 CAT. PLANEAMIENTO TRAMIT -

En la periferia al norte del casco urbano, compone un recinto funerario de singular interés con la ermita de San Sebastián en el interior. Se construyó en 1875 y fue muy remodelado en 1987. Tras los muros de la reforma mantiene su antigua portada con arco y cancela de 1933. En Guía Digital IAPH.

Titularidad  
 Uso Actual  
 Estado de conservación

**Ayuntamiento**  
**Cementerio**

**HU-SAJ-014****POLIDEPORTIVO MUNICIPAL PEPE SAN ANDRÉS****Interés Arquitectónico: 2****NIVEL IV**

PROVINCIA HUELVA  
 COMARCA Huelva  
 MUNICIPIO San Juan del Puerto  
 REFERENCIA CATASTRAL 1929201PB9312N0001TP

PROTECCIÓN LEY 14/2007 -  
 CAT. PLANEAMIENTO VIGENTE -  
 CAT. PLANEAMIENTO TRAMIT -

Titularidad  
 Uso Actual  
 Estado de conservación

**Ayuntamiento**  
**Deportivo**

**MUNICIPIO**

SAN SILVESTRE DE GUZMÁN

Municipio de la franja meridional del Andévalo occidental, que se adscribe por su base agropecuaria a la trayectoria general de la comarca. Su demografía denota cierta regresión en las cuatro últimas décadas. El entramado de su núcleo urbano es herencia de su fundación de repoblación en la Edad Moderna, mostrando un trazado reticular relativamente ordenado, bordeado por el eje de la carretera. En la plaza de España, foco neurálgico de la localidad, resaltan la iglesia parroquial y la Casa Consistorial, destacada referencia edilicia del municipio por su carácter representativo a pesar de su sencilla arquitectura, en medio de un entorno en el que prevalecen las edificaciones domésticas populares renovadas. Como obra de signo moderno se señala el conjunto de la Casa de la Juventud, antiguas escuelas, y como hitos de la cultura local que jalonan la periferia urbana, varios molinos harineros de viento tradicionales, habilitados como puntos de referencia de áreas recreativas y de paseo.

**HU-SAS-001****AYUNTAMIENTO**

PROVINCIA	HUELVA
COMARCA	Costa Occidental
MUNICIPIO	San Silvestre de Guzmán
REFERENCIA CATASTRAL	6294408PB4369S0001ET
PROTECCIÓN LEY 14/2007	Sin protección
CAT. PLANEAMIENTO VIGENTE	Sin protección
CAT. PLANEAMIENTO TRAMIT	-

**Interés Arquitectónico: 3****NIVEL I**

En la plaza de España, el espacio central de la población, es una edificación de sencilla fisonomía de dos plantas y ordenada fachada que destaca como principal y más representativa obra civil del casco urbano, armonizando con un entorno de arquitectura tradicional renovada. Ver Ficha.

Titularidad  
Uso Actual  
Estado de conservación

**Ayuntamiento  
Administrativo  
Buen estado de conservación**

**HU-SAS-002****CASA DE LA JUVENTUD**

PROVINCIA	HUELVA
COMARCA	Costa Occidental
MUNICIPIO	San Silvestre de Guzmán
REFERENCIA CATASTRAL	6495101PB4369N0001OB
PROTECCIÓN LEY 14/2007	Sin protección
CAT. PLANEAMIENTO VIGENTE	Sin protección
CAT. PLANEAMIENTO TRAMIT	-

**Interés Arquitectónico: 3****NIVEL I**

En Av. Carmelo Fortes, ante un espacio ajardinado y área de acceso al casco, es un antiguo colegio habilitado para usos culturales y sociales que presenta una original composición modular moderna, en línea con la arquitectura de las décadas de los años cincuenta y sesenta del s. XX. Ver Ficha.

Titularidad  
Uso Actual  
Estado de conservación

**Ayuntamiento  
Sociocultural  
Buen estado de conservación**

**HU-SAS-003****MOLINO DE TÍA JUANA CORREA**

PROVINCIA	HUELVA
COMARCA	Costa Occidental
MUNICIPIO	San Silvestre de Guzmán
REFERENCIA CATASTRAL	21065A004000120000HE
PROTECCIÓN LEY 14/2007	BCG por Disposición Adicional Sexta
CAT. PLANEAMIENTO VIGENTE	-
CAT. PLANEAMIENTO TRAMIT	-

**Interés Arquitectónico: 3****NIVEL II**

Molino harinero de viento en las afueras junto a la ETAP. Con un cuerpo troncocónico de 6,4 m de altura, se remata con el característico techo cónico de materia vegetal, con el rotor y las aspas. De los s. XVIII o XIX y restaurado, es un referente de la cultura tradicional. En Guía Digital IAPH.

Titularidad  
Uso Actual  
Estado de conservación

**Ayuntamiento  
Cultural  
-**

**HU-SAS-004****CEMENTERIO MUNICIPAL**

PROVINCIA HUELVA  
 COMARCA Costa Occidental  
 MUNICIPIO San Silvestre de Guzmán  
 REFERENCIA CATASTRAL 21065A004000110000HJ

PROTECCIÓN LEY 14/2007 Sin protección  
 CAT. PLANEAMIENTO VIGENTE -  
 CAT. PLANEAMIENTO TRAMIT -

**Interés Arquitectónico: 3****NIVEL II**

Al norte del casco, es un recinto rectangular con un porche, de añadido reciente, en el que se abre la primitiva portada, de aire popular y un cuerpo de remate. El sector más antiguo, de fines del XIX o principios del XX, es la del nordeste. Ampliado en 1985 y reformado a fines del XX.

Titularidad  
 Uso Actual  
 Estado de conservación

**Ayuntamiento  
 Cementerio**

**HU-SAS-005****MOLINO DE VIENTO**

PROVINCIA HUELVA  
 COMARCA Costa Occidental  
 MUNICIPIO San Silvestre de Guzmán  
 REFERENCIA CATASTRAL 21065A005000060000HF

PROTECCIÓN LEY 14/2007 BCG por Disposición Adicional Sexta  
 CAT. PLANEAMIENTO VIGENTE -  
 CAT. PLANEAMIENTO TRAMIT -

**Interés Arquitectónico: 3****NIVEL II**

Molino harinero de viento al nordeste de la periferia urbana, junto a un área recreativa, de cuerpo troncocónico y 5 m de altura, en fábrica de mampostería y encalado. Adquirido en 2020 por el Ayuntamiento, necesita restauración. Forma conjunto con otros dos molinos repartidos por el perímetro exterior de la localidad. En Guía Digital IAPH.

Titularidad  
 Uso Actual  
 Estado de conservación

**Ayuntamiento  
 Cultural**

**HU-SAS-006****MOLINO DE VILÁN**

PROVINCIA HUELVA  
 COMARCA Costa Occidental  
 MUNICIPIO San Silvestre de Guzmán  
 REFERENCIA CATASTRAL 21065A009000010000HY

PROTECCIÓN LEY 14/2007 BCG por Disposición Adicional Sexta  
 CAT. PLANEAMIENTO VIGENTE -  
 CAT. PLANEAMIENTO TRAMIT -

**Interés Arquitectónico: 3****NIVEL II**

Molino harinero de viento al sur de la población, en un área recreativa junto a un Centro de Interpretación de la Labranza. Restaurado en 2005, de forma troncocónica de 7,5 m de altura, con techo cónico, rotor y aspas, es un importante hito representativo de la arquitectura tradicional local. En Guía Digital IAPH.

Titularidad  
 Uso Actual  
 Estado de conservación

**Ayuntamiento  
 Cultural**



**MUNICIPIO**

SANLÚCAR DE GUADIANA

A orillas del Guadiana, en el límite occidental del Andévalo y enfrente de Portugal, es un municipio de dedicación agraria que en los últimos años ha asumido una creciente actividad turística, de ocio y segunda residencia gracias a su calidad paisajística. Estas circunstancias han favorecido el mantenimiento de sus cifras de población entre fines del s. XX y la actualidad. Con pequeñas expansiones modernas en los contornos, el núcleo urbano preserva un compacto casco de traza irregular y abundante presencia de arquitectura popular, escalonado en la pendiente hasta una fachada fluvial de notable valor ambiental. Cerca del río, en la plaza que señala el centro cívico, se alzan las Casas Consistoriales, edificio de carácter histórico al modo de casona tradicional, hallándose otras obras de interés, como las antiguas escuelas de San Blas, y en la periferia, dos molinos harineros de viento y el rehabilitado Castillo de San Marcos (BIC), que domina la frontera desde la cima de un cerro.

**HU-SLG-001****AYUNTAMIENTO**

PROVINCIA	HUELVA
COMARCA	El Andévalo
MUNICIPIO	Sanlúcar de Guadiana
REFERENCIA CATASTRAL	5786313PB3458N00011G
PROTECCIÓN LEY 14/2007	BCG por Disposición Adicional Sexta
CAT. PLANEAMIENTO VIGENTE	-
CAT. PLANEAMIENTO TRAMIT	Protección Parcial (A5)

**Interés Arquitectónico: 3****NIVEL I**

Principal edificio civil representativo, en una destaca ubicación en el foco central de la población y cerca de su fachada fluvial. Obra erigida hacia 1926 sobre otras anteriores y reconstruida en los años 80 del s. XX, es una edificación de líneas eclécticas de cierto porte e interés. Ver Ficha.

Titularidad  
Uso Actual  
Estado de conservación

**Ayuntamiento  
Administrativo  
Normal estado de conservación**

**HU-SLG-002****ANTIGUAS ESCUELAS DE SAN BLAS**

PROVINCIA	HUELVA
COMARCA	El Andévalo
MUNICIPIO	Sanlúcar de Guadiana
REFERENCIA CATASTRAL	5985401PB3458N0001WG
PROTECCIÓN LEY 14/2007	Sin protección
CAT. PLANEAMIENTO VIGENTE	-
CAT. PLANEAMIENTO TRAMIT	-

**Interés Arquitectónico: 3****NIVEL II**

Edificación de antiguas escuelas, quizá de fines de los años 50 del XX, que se inserta en un conjunto de edificios más recientes y espacios ajardinados y pistas deportivas a la entrada de núcleo urbano. En planta de T, de una altura y cubierta de teja, podría plantearse su posible reforma y reutilización. No adecuado para uso Nivel I.

Titularidad  
Uso Actual  
Estado de conservación

**Ayuntamiento  
En desuso  
Normal estado de conservación**

**HU-SLG-003****CASTILLO DE SAN MARCOS**

PROVINCIA	HUELVA
COMARCA	El Andévalo
MUNICIPIO	Sanlúcar de Guadiana
REFERENCIA CATASTRAL	21064A003000750000SW
PROTECCIÓN LEY 14/2007	Bien de Interés Cultural (BIC) inscrito
CAT. PLANEAMIENTO VIGENTE	-
CAT. PLANEAMIENTO TRAMIT	Protección Integral (A2)

**Interés Arquitectónico: 5****NIVEL II**

Notable fortificación que domina el paisaje desde un elevado cerro al nordeste de la población. De origen medieval y trazas de la Edad Moderna, rehabilitado en 2013 por el arquitecto G. Duclos Bautista para Centro de Interpretación de las Fortificaciones del Bajo Guadiana. En Guía Digital IAPH.

Titularidad  
Uso Actual  
Estado de conservación

**Ayuntamiento  
Cultural  
-**

**HU-SLG-004****CEMENTERIO MUNICIPAL SAN ANTONIO**

PROVINCIA HUELVA  
 COMARCA El Andévalo  
 MUNICIPIO Sanlúcar de Guadiana  
 REFERENCIA CATASTRAL 001100100PB34H0001RX

PROTECCIÓN LEY 14/2007 Sin protección  
 CAT. PLANEAMIENTO VIGENTE -  
 CAT. PLANEAMIENTO TRAMIT -

**Interés Arquitectónico: 3****NIVEL II**

Cualifica un paraje de interés paisajístico al pie del cerro del Castillo y ante la vista del Guadiana y Portugal. En un espacio ordenado como paseo, define un recinto rectangular con una portada principal de reminiscencia neoclásica con arco y frontón recto, obra de fines del XIX o principios del XX.

Titularidad  
 Uso Actual  
 Estado de conservación

**Ayuntamiento  
 Cementerio**

-

**HU-SLG-005****MOLINO CENTRO DE INTERPRETACIÓN**

PROVINCIA HUELVA  
 COMARCA El Andévalo  
 MUNICIPIO Sanlúcar de Guadiana  
 REFERENCIA CATASTRAL polígono 5 Parcel 179

PROTECCIÓN LEY 14/2007 BCG por Disposición Adicional Sexta  
 CAT. PLANEAMIENTO VIGENTE -  
 CAT. PLANEAMIENTO TRAMIT Protección Parcial (A9)

**Interés Arquitectónico: 3****NIVEL II**

Antiguo molino harinero de viento en un cerro sobre el núcleo urbano. De cuerpo troncocónico, techo cónico y rotor, es ejemplo de la arquitectura vernácula industrial del Andévalo. Restaurado en fecha reciente, ha sido habilitado como Centro de Interpretación. En Guía Digital IAPH.

Titularidad  
 Uso Actual  
 Estado de conservación

**Ayuntamiento  
 Cultural**

-

**MUNICIPIO**

SANTA ANA LA REAL

Pequeño municipio en el tramo central y la vertiente meridional de la Sierra de Aracena, con una actividad basada tradicionalmente en los aprovechamientos ganaderos, forestales y agrícolas, a los que se han sumado desde hace unos años el turismo y la segunda residencia, con los servicios que conllevan. Su población, con cierta cuantía en núcleos menores, como La Corte, además de en la cabecera municipal, ha oscilado en las cuatro últimas décadas, con un leve repunte para estabilizarse luego. En medio de un entorno natural y paisajístico privilegiado, el casco urbano del núcleo mayor desarrolla una trama orgánica de vías empedradas con un caserío que ha mantenido su fisonomía tradicional, configurando un atractivo conjunto de interés ambiental. Entre sus piezas a destacar se señalan las obras de arquitectura popular de la Fuente Lavadero de los Tres Caños, la Plaza de Toros o el Cementerio, junto con intervenciones más regladas y recientes, como unas antiguas viviendas de maestros.

**HU-STA-001****AYUNTAMIENTO****Interés Arquitectónico: 2****NIVEL IV**

PROVINCIA HUELVA  
 COMARCA Sierra de Huelva  
 MUNICIPIO Santa Ana la Real  
 REFERENCIA CATASTRAL 0234624QB0903S0001BS

PROTECCIÓN LEY 14/2007 -  
 CAT. PLANEAMIENTO VIGENTE -  
 CAT. PLANEAMIENTO TRAMIT -

-  
 Titularidad  
 Uso Actual  
 Estado de conservación

**Ayuntamiento  
 Administrativo**  
 -

**HU-STA-002****CENTRO CULTURAL****Interés Arquitectónico: 2****NIVEL IV**

PROVINCIA HUELVA  
 COMARCA Sierra de Huelva  
 MUNICIPIO Santa Ana la Real  
 REFERENCIA CATASTRAL 0335920QB0903N0001HR

PROTECCIÓN LEY 14/2007 -  
 CAT. PLANEAMIENTO VIGENTE -  
 CAT. PLANEAMIENTO TRAMIT -

-  
 Titularidad  
 Uso Actual  
 Estado de conservación

**Ayuntamiento  
 Cultural**  
 -

**HU-STA-003****COLEGIO PÚBLICO TRES FUENTES****Interés Arquitectónico: 2****NIVEL IV**

PROVINCIA HUELVA  
 COMARCA Sierra de Huelva  
 MUNICIPIO Santa Ana la Real  
 REFERENCIA CATASTRAL 0335904QB0903N0001KR

PROTECCIÓN LEY 14/2007 -  
 CAT. PLANEAMIENTO VIGENTE -  
 CAT. PLANEAMIENTO TRAMIT -

-  
 Titularidad  
 Uso Actual  
 Estado de conservación

**Ayuntamiento  
 Educativo**  
 -

**HU-STA-004****PLAZA DE TOROS**

PROVINCIA HUELVA  
 COMARCA Sierra de Huelva  
 MUNICIPIO Santa Ana la Real  
 REFERENCIA CATASTRAL 0335905QB0903N0001RR

PROTECCIÓN LEY 14/2007 BCG por Disposición Adicional Sexta  
 CAT. PLANEAMIENTO VIGENTE -  
 CAT. PLANEAMIENTO TRAMIT -

**Interés Arquitectónico: 3****NIVEL II**

Al borde de la carretera, al noroeste del casco, es un coso de traza rectangular con el graderío de las esquinas curvado, dotado de los correspondientes corrales y chiqueros. Obra de cariz popular construida en fábrica de mampostería y ladrillo, se levantó en 1988. Es una de las plazas taurinas más espaciosas de la comarca. En Guía Digital IAPH.

Titularidad  
 Uso Actual  
 Estado de conservación

**Ayuntamiento  
 De ocio / espectáculo**

**HU-STA-005****ANTIGUAS VIVIENDAS DE MAESTROS**

PROVINCIA HUELVA  
 COMARCA Sierra de Huelva  
 MUNICIPIO Santa Ana la Real  
 REFERENCIA CATASTRAL 0336206QB0903N0001DR

PROTECCIÓN LEY 14/2007 Sin protección  
 CAT. PLANEAMIENTO VIGENTE -  
 CAT. PLANEAMIENTO TRAMIT -

**Interés Arquitectónico: 3****NIVEL II**

Conjunto de dos viviendas simétricas pareadas, de planta rectangular, una altura, cubiertas de teja y sendos porches en esquina para la entrada, levantadas en la década de 1960 para viviendas de maestros, según un proyecto muy similar a otras de igual finalidad en distintos municipios de la provincia. En la actualidad están cedidas en alquiler.

Titularidad  
 Uso Actual  
 Estado de conservación

**Ayuntamiento  
 Residencial**

**HU-STA-006****FUENTE LAVADERO DE LOS TRES CAÑOS**

PROVINCIA HUELVA  
 COMARCA Sierra de Huelva  
 MUNICIPIO Santa Ana la Real  
 REFERENCIA CATASTRAL 0535901QB0903N0001ZR

PROTECCIÓN LEY 14/2007 BCG por Disposición Adicional Sexta  
 CAT. PLANEAMIENTO VIGENTE -  
 CAT. PLANEAMIENTO TRAMIT -

**Interés Arquitectónico: 4****NIVEL II**

A la salida al oeste de la población por un carril, ofrece un valioso ejemplo de conjunto hidráulico tradicional de la Sierra. Consta de una fuente con pilón revestido de azulejos, un abrevadero y el lavadero, cuyas pilas se disponen bajo un tejado a cuatro aguas con armadura de madera sobre pilares. En Inventario COPT 1988 y Guía Digital IAPH.

Titularidad  
 Uso Actual  
 Estado de conservación

**Ayuntamiento  
 Lavadero**

**HU-STA-007****CEMENTERIO MUNICIPAL**

PROVINCIA HUELVA  
 COMARCA Sierra de Huelva  
 MUNICIPIO Santa Ana la Real  
 REFERENCIA CATASTRAL 0333933QB0903S0001RS

PROTECCIÓN LEY 14/2007 Sin protección  
 CAT. PLANEAMIENTO VIGENTE -  
 CAT. PLANEAMIENTO TRAMIT -

**Interés Arquitectónico: 3****NIVEL II**

A las afueras al sur del casco urbano, compone un recinto rectangular en cuya fachada se abre una portada con arco de medio punto entre pilastras, con remate de merlones y una reja con la fecha de 1883 alusiva al año de su construcción. Es un cementerio digno de reseña por el sencillo carácter popular de su obra y por su interés paisajístico.

Titularidad  
 Uso Actual  
 Estado de conservación

**Ayuntamiento  
 Cementerio**

**MUNICIPIO****SANTA BÁRBARA DE CASA**

Al norte del Andévalo occidental, Santa Bárbara de Casa es un municipio de orientación agrícola y ganadera, cuya población ha acusado una sensible disminución en las últimas décadas, con un casco urbano de disposición radial, a partir del foco que señalan la iglesia parroquial y el Ayuntamiento, estabilizado en su crecimiento. Aunque con apreciables renovaciones en el conjunto del casco urbano, conserva diversos espacios y edificaciones de carácter tradicional y apreciable valor ambiental. Entre sus inmuebles de titularidad pública se señalan el Ayuntamiento, de ubicación marcadamente representativa en el centro urbano y al que se adosan otras dependencias de servicios y usos socioculturales, y el mercado de abastos. En la periferia se reparten diversas obras de arquitectura tradicional y vernácula, como un antiguo lavadero público y un molino de viento, rehabilitados, asimismo de propiedad pública local.

**HU-STB-001****AYUNTAMIENTO****Interés Arquitectónico: 3****NIVEL I**

PROVINCIA	HUELVA
COMARCA	El Andévalo
MUNICIPIO	Santa Bárbara de Casa
REFERENCIA CATASTRAL	9449333PB5894N0001HU
PROTECCIÓN LEY 14/2007	Sin protección
CAT. PLANEAMIENTO VIGENTE	-
CAT. PLANEAMIENTO TRAMIT	-

Principal edificio civil de la población, en el centro del casco, enfrente de la parroquia. De planta rectangular, dos alturas y cubiertas de teja inclinadas, sus líneas reproducen las de la arquitectura tradicional, según la obra llevada a cabo a comienzos de la década de 1980. Destaca por su ubicación y función pública representativa. Ver ficha.

Titularidad  
Uso Actual  
Estado de conservación

**Ayuntamiento  
Administrativo  
Normal estado de conservación**

**HU-STB-002****CENTRO GUADALINFO****Interés Arquitectónico: 2****NIVEL IV**

PROVINCIA	HUELVA
COMARCA	El Andévalo
MUNICIPIO	Santa Bárbara de Casa
REFERENCIA CATASTRAL	9449333PB5894N0001HU
PROTECCIÓN LEY 14/2007	-
CAT. PLANEAMIENTO VIGENTE	-
CAT. PLANEAMIENTO TRAMIT	-

Titularidad  
Uso Actual  
Estado de conservación

**Ayuntamiento  
Sociocultural  
-**

**HU-STB-003****CONSULTORIO****Interés Arquitectónico: 2****NIVEL IV**

PROVINCIA	HUELVA
COMARCA	El Andévalo
MUNICIPIO	Santa Bárbara de Casa
REFERENCIA CATASTRAL	9449333PB5894N0001HU
PROTECCIÓN LEY 14/2007	-
CAT. PLANEAMIENTO VIGENTE	-
CAT. PLANEAMIENTO TRAMIT	-

Titularidad  
Uso Actual  
Estado de conservación

**Ayuntamiento  
Hospitalario  
-**

**HU-STB-004****MERCADO DE ABASTOS****Interés Arquitectónico: 3****NIVEL II**

PROVINCIA HUELVA  
 COMARCA El Andévalo  
 MUNICIPIO Santa Bárbara de Casa  
 REFERENCIA CATASTRAL 9651701PB5895S0001AO

PROTECCIÓN LEY 14/2007 Sin protección  
 CAT. PLANEAMIENTO VIGENTE -  
 CAT. PLANEAMIENTO TRAMIT -

Edificio paredaño con la biblioteca municipal. Situado en esquina, tiene una destacada posición urbana presidiendo la plaza de la Constitución y definiendo la manzana de inicio entre las calles Rica y Molino. Obra de la década de 1980, de planta trapezoidal alargada, una altura, cubiertas de teja curva y espacio interior diáfano.

Titularidad  
 Uso Actual  
 Estado de conservación

**Ayuntamiento  
 Comercial**

**HU-STB-005****PABELLÓN MUNICIPAL DE DEPORTES CAROLINA MARÍN****Interés Arquitectónico: 2****NIVEL IV**

PROVINCIA HUELVA  
 COMARCA El Andévalo  
 MUNICIPIO Santa Bárbara de Casa  
 REFERENCIA CATASTRAL -

PROTECCIÓN LEY 14/2007 -  
 CAT. PLANEAMIENTO VIGENTE -  
 CAT. PLANEAMIENTO TRAMIT -

-

Titularidad  
 Uso Actual  
 Estado de conservación

**Ayuntamiento  
 Deportivo**

**HU-STB-006****LAVADERO****Interés Arquitectónico: 3****NIVEL II**

PROVINCIA HUELVA  
 COMARCA El Andévalo  
 MUNICIPIO Santa Bárbara de Casa  
 REFERENCIA CATASTRAL 21067A007000440001WE

PROTECCIÓN LEY 14/2007 BCG por Disposición Adicional Sexta  
 CAT. PLANEAMIENTO VIGENTE -  
 CAT. PLANEAMIENTO TRAMIT -

Antiguo lavadero público, rehabilitado, al norte del casco urbano junto a un arroyo. Responde al modelo de esta clase de obras construidas en varias localidades de la provincia en la década de 1950, con una nave de planta rectangular bajo tejado a dos aguas para las hileras de pilas y grandes vanos de arco y adintelados. En Guía Digital IAPH.

Titularidad  
 Uso Actual  
 Estado de conservación

**Ayuntamiento  
 Cultural**

**HU-STB-007****MOLINO DE VIENTO****Interés Arquitectónico: 3****NIVEL II**

PROVINCIA HUELVA  
 COMARCA El Andévalo  
 MUNICIPIO Santa Bárbara de Casa  
 REFERENCIA CATASTRAL 21067A008000640000QT

PROTECCIÓN LEY 14/2007 BCG por Disposición Adicional Sexta  
 CAT. PLANEAMIENTO VIGENTE -  
 CAT. PLANEAMIENTO TRAMIT -

En un promontorio al este de la población, es uno de los cuatro antiguos molinos harineros de viento que repartían en su entorno, marcando un hito visual de la cultura tradicional del Andévalo. De cuerpo troncocónico con muros de mampostería, techo cónico y aspas, se encuentra rehabilitado, en el centro de un área recreativa y mirador.

Titularidad  
 Uso Actual  
 Estado de conservación

**Ayuntamiento  
 Cultural**

**MUNICIPIO****SANTA OLALLA DEL CALA**

Municipio en el extremo oriental de la Sierra de Huelva, junto a Extremadura, ligado a las actividades agropecuarias, industria cárnica y servicios, con una población que ha retrocedido una quinta parte en las cuatro últimas décadas. En el casco urbano se distingue sector de origen medieval al pie del Castillo (BIC), desde el que discurren largas calles hacia la parte baja y la travesía de la carretera, por donde se encuentra el centro actual. En un flanco de la plaza principal se alinean varios de los edificios públicos de más interés: el Ayuntamiento, el Mercado y unas antiguas escuelas, en el presente de uso cultural, obras de la primera y segunda mitad del XX que adoptan sobrias líneas tradicionales. Mayor antigüedad denotan el antiguo Ayuntamiento, hoy museo, en una casona burguesa, y dos pequeñas piezas de arquitectura popular hacia las faldas del Castillo. A las afueras, a su vez, resaltan la Plaza de Toros y, en particular, el Cementerio, por su original portada modernista.

**HU-STO-001****AYUNTAMIENTO**

PROVINCIA	HUELVA
COMARCA	Sierra de Huelva
MUNICIPIO	Santa Olalla del Cala
REFERENCIA CATASTRAL	3792205QB4939S0001JD
PROTECCIÓN LEY 14/2007	Sin protección
CAT. PLANEAMIENTO VIGENTE	-
CAT. PLANEAMIENTO TRAMIT	-

**Interés Arquitectónico: 3****NIVEL I**

Edificio representativo en el centro urbano que fue escuela de niños y definitiva sede del Ayuntamiento desde la década de 1980. Su configuración obedece a su reedificación en 1974-1981 con proyecto del arquitecto J. M. Morales Lupiáñez. Requiere una actuación integral de conjunto. Ver Ficha.

Titularidad  
Uso Actual  
Estado de conservación

**Ayuntamiento  
Administrativo  
Muy degradado**

**HU-STO-002****COMPLEJO MUNICIPAL CULTURAL ANTIGUAS ESCUELAS**

PROVINCIA	HUELVA
COMARCA	Sierra de Huelva
MUNICIPIO	Santa Olalla del Cala
REFERENCIA CATASTRAL	3792203QB4939S0001XD
PROTECCIÓN LEY 14/2007	Sin protección
CAT. PLANEAMIENTO VIGENTE	-
CAT. PLANEAMIENTO TRAMIT	-

**Interés Arquitectónico: 3****NIVEL I**

Antiguas escuelas construidas en la década de 1920, situadas en el actual foco neurálgico de la población, junto a diversos edificios públicos, como el Ayuntamiento. El edificio se rehabilitó en 2011 para albergar un complejo cultural, junto con una guardería alojada en su parte trasera. Ver Ficha.

Titularidad  
Uso Actual  
Estado de conservación

**Ayuntamiento  
Sociocultural  
Normal estado de conservación**

**HU-STO-003****MERCADO MUNICIPAL**

PROVINCIA	HUELVA
COMARCA	Sierra de Huelva
MUNICIPIO	Santa Olalla del Cala
REFERENCIA CATASTRAL	3792206QB4939S0001ED
PROTECCIÓN LEY 14/2007	Sin protección
CAT. PLANEAMIENTO VIGENTE	-
CAT. PLANEAMIENTO TRAMIT	-

**Interés Arquitectónico: 3****NIVEL II**

En pleno centro urbano, es un edificio de líneas eclécticas que ocupa un solar trapezoidal yuxtapuesto al Ayuntamiento, construido en 1930, ampliado en 1956 según proyecto del ingeniero industrial Juan J. Bonson Torres y reformado en 1992 por arquitecto José María Morales Lupiáñez.

Titularidad  
Uso Actual  
Estado de conservación

**Ayuntamiento  
Comercial  
-**

**HU-STO-004****ANTIGUO AYUNTAMIENTO, MUSEO ETNOGRÁFICO****Interés Arquitectónico: 3****NIVEL II**

PROVINCIA HUELVA  
 COMARCA Sierra de Huelva  
 MUNICIPIO Santa Olalla del Cala  
 REFERENCIA CATASTRAL 3491046QB4939S0001DD

PROTECCIÓN LEY 14/2007 Sin protección  
 CAT. PLANEAMIENTO VIGENTE -  
 CAT. PLANEAMIENTO TRAMIT -

Al frente de una manzana ante una placeta al sur del casco, es un elegante edificio en bloque de dos plantas y ecos modernistas, al parecer de fines del s. XIX, que fue Ayuntamiento hasta la década de 1980. Rehabilitado en una obra integral, alberga el Museo Etnográfico. En Inventario COPT 1988.

Titularidad  
 Uso Actual  
 Estado de conservación

**Ayuntamiento Cultural****HU-STO-005****ANTIGUA ERMITA DE SAN SEBASTIÁN****Interés Arquitectónico: 3****NIVEL II**

PROVINCIA HUELVA  
 COMARCA Sierra de Huelva  
 MUNICIPIO Santa Olalla del Cala  
 REFERENCIA CATASTRAL 3491001QB4939S0001GD

PROTECCIÓN LEY 14/2007 Sin protección  
 CAT. PLANEAMIENTO VIGENTE -  
 CAT. PLANEAMIENTO TRAMIT -

En el sector más elevado y antiguo del casco urbano, al pie del Castillo, es una modesta edificación popular con molduras de portada barroca que fue ermita, cárcel y luego vivienda y almacén con corral. El Ayuntamiento tiene particular interés por rehabilitar el edificio para Museo Municipal. No adecuado para uso Nivel I.

Titularidad  
 Uso Actual  
 Estado de conservación

**Ayuntamiento En desuso****HU-STO-006****ANTIGUO MATADERO****Interés Arquitectónico: 3****NIVEL II**

PROVINCIA HUELVA  
 COMARCA Sierra de Huelva  
 MUNICIPIO Santa Olalla del Cala  
 REFERENCIA CATASTRAL 3290601QB4939S0001RD

PROTECCIÓN LEY 14/2007 Sin protección  
 CAT. PLANEAMIENTO VIGENTE -  
 CAT. PLANEAMIENTO TRAMIT -

Edificación de una planta con corral en el margen del casco antiguo cerca de la iglesia de la Asunción, correspondiente al matadero construido hacia 1935 donde pudo haber restos de una sinagoga. El Ayuntamiento tiene interés en habilitarlo para centro de interpretación o de recepción de visitantes. No adecuado para uso Nivel I.

Titularidad  
 Uso Actual  
 Estado de conservación

**Ayuntamiento En desuso****HU-STO-007****PLAZA DE TOROS****Interés Arquitectónico: 4****NIVEL II**

PROVINCIA HUELVA  
 COMARCA Sierra de Huelva  
 MUNICIPIO Santa Olalla del Cala  
 REFERENCIA CATASTRAL 4094008QB4949S0001MJ

PROTECCIÓN LEY 14/2007 Sin protección  
 CAT. PLANEAMIENTO VIGENTE -  
 CAT. PLANEAMIENTO TRAMIT -

Entre el caserío al este del casco, es uno de los cosos taurinos más notables de la provincia, inaugurado en 1912, construido a base de piedra con contrafuertes exteriores que le dan un aspecto de fortaleza y un perímetro completo de tendidos en torno al ruedo. En Guía Digital IAPH.

Titularidad  
 Uso Actual  
 Estado de conservación

**Convenio con otra entidad pública o agente privado De ocio / espectáculo**



**HU-STO-008****CASTILLO-FORTALEZA DE SANTA OLALLA DEL CALA****Interés Arquitectónico: 5****NIVEL II**

PROVINCIA HUELVA  
 COMARCA Sierra de Huelva  
 MUNICIPIO Santa Olalla del Cala  
 REFERENCIA CATASTRAL 21068A020005010000TO

PROTECCIÓN LEY 14/2007 Bien de Interés Cultural (BIC) inscrito  
 CAT. PLANEAMIENTO VIGENTE -  
 CAT. PLANEAMIENTO TRAMIT -

Monumental y extensa fortaleza de planta alargada en el cerro que domina la población al oeste del casco, obra de origen almohade reedificada a finales del s. XIII. El Ayuntamiento tiene especial interés en su acondicionamiento interior para potenciar su uso. En Inventario COPT 1988 y Guía Digital IAPH.

Titularidad  
 Uso Actual  
 Estado de conservación

**Ayuntamiento Cultural**

**HU-STO-009****COLEGIO PÚBLICO PUERTA DE ADALUCÍA****Interés Arquitectónico: 2****NIVEL IV**

PROVINCIA HUELVA  
 COMARCA Sierra de Huelva  
 MUNICIPIO Santa Olalla del Cala  
 REFERENCIA CATASTRAL 3694502QB4939S0001BD

PROTECCIÓN LEY 14/2007 -  
 CAT. PLANEAMIENTO VIGENTE -  
 CAT. PLANEAMIENTO TRAMIT -

-

Titularidad  
 Uso Actual  
 Estado de conservación

**Ayuntamiento Educativo**

**HU-STO-010****CEMENTERIO DE SAN JOSÉ****Interés Arquitectónico: 4****NIVEL II**

PROVINCIA HUELVA  
 COMARCA Sierra de Huelva  
 MUNICIPIO Santa Olalla del Cala  
 REFERENCIA CATASTRAL 21068A005000660000TQ

PROTECCIÓN LEY 14/2007 BCG por Disposición Adicional Sexta  
 CAT. PLANEAMIENTO VIGENTE -  
 CAT. PLANEAMIENTO TRAMIT -

Al norte del núcleo urbano junto a la carretera N-630, compone un recinto rectangular alargado, terminado hacia 1917 y luego reformado, con una portada modernista de especial interés a base de sinuosas formas curvas, flanqueada por dos cuerpos edificados de servicio. En Guía Digital IAPH.

Titularidad  
 Uso Actual  
 Estado de conservación

**Ayuntamiento Cementerio**

**HU-STO-011****ANTIGUA ESTACIÓN DE FERROCARRIL****Interés Arquitectónico: 3****NIVEL II**

PROVINCIA HUELVA  
 COMARCA Sierra de Huelva  
 MUNICIPIO Santa Olalla del Cala  
 REFERENCIA CATASTRAL -

PROTECCIÓN LEY 14/2007 Sin protección  
 CAT. PLANEAMIENTO VIGENTE -  
 CAT. PLANEAMIENTO TRAMIT -

Al oeste de la población, es una edificación en ruinas, construida hacia 1912, perteneciente al ramal de Santa Olalla y Minas del Teuler del desmantelado ferrocarril de las Minas de Cala, cuya línea se pretende convertir en Vía Verde y para la que este edificio, recuperado, podría servir de escala. No adecuado para uso Nivel I.

Titularidad  
 Uso Actual  
 Estado de conservación

**Ayuntamiento En desuso**

## MUNICIPIO TRIGUEROS

Por la Tierra Llana oriental, el Condado y el entorno de Huelva, es un municipio cuya actividad se fundamente en la agricultura, la agroindustria y los servicios, con una población en suave aumento desde la década de 1980. A partir de la plaza con la iglesia de San Antonio Abad se articula un tejido radial con un área de trama regular al noroeste y el resto en estrella, prolongado en largas calles y rodeado de nuevos ensanches. En la zona central destaca el Ayuntamiento como pieza de interés representativa, en un edificio ecléctico de la década de 1930 rehabilitado. En un radio cercano se significan la Capilla de San Antonio Abad y dos antiguas edificaciones religiosas, el Convento del Carmen, habilitado para Centro Cívico, y el Colegio de Santa Catalina, con el volumen de su templo, necesitado de actuaciones de conservación y adaptación funcional. Notable interés reviste también la Casa de la Familia Cuadri, modelo de residencia regionalista, recién adquirida por el Ayuntamiento.

### HU-TRG-001

#### AYUNTAMIENTO



PROVINCIA	HUELVA
COMARCA	El Condado
MUNICIPIO	Trigueros
REFERENCIA CATASTRAL	1898023PB9319N0001ZF
PROTECCIÓN LEY 14/2007	Sin protección
CAT. PLANEAMIENTO VIGENTE	-
CAT. PLANEAMIENTO TRAMIT	-

Interés Arquitectónico: 4

NIVEL I

Edificación de porte representativo y teatral composición en el centro urbano, heredero de anteriores inmuebles municipales, con el trazado de una obra acometida en 1932 y de su rehabilitación integral en 1997 según proyecto del arquitecto J. M. Reyna González del Valle. Ver Ficha.

Titularidad  
Uso Actual  
Estado de conservación

**Ayuntamiento  
Administrativo  
Buen estado de conservación**

### HU-TRG-002

#### CAPILLA DE SAN ANTONIO ABAD



PROVINCIA	HUELVA
COMARCA	El Condado
MUNICIPIO	Trigueros
REFERENCIA CATASTRAL	1898408PB9319N0001WF
PROTECCIÓN LEY 14/2007	-
CAT. PLANEAMIENTO VIGENTE	-
CAT. PLANEAMIENTO TRAMIT	-

Interés Arquitectónico: 3

NIVEL II

Edificada en 1980 bajo la dirección de R. Anadón Frutos, en el área central de la población, muy cerca del Ayuntamiento. De planta cuadrangular y cúpula de media naranja, está presidida por un retablo recompuesto procedente de la parroquia con la imagen del patrón local, objeto de una intensa devoción.

Titularidad  
Uso Actual  
Estado de conservación

**Ayuntamiento  
Religioso**

### HU-TRG-003

#### CENTRO CÍVICO CONVENTO DEL CARMEN



PROVINCIA	HUELVA
COMARCA	El Condado
MUNICIPIO	Trigueros
REFERENCIA CATASTRAL	2197022PB9329N0001UK
PROTECCIÓN LEY 14/2007	BCG por Disposición Adicional Sexta
CAT. PLANEAMIENTO VIGENTE	Grado 1 Protección Integral
CAT. PLANEAMIENTO TRAMIT	-

Interés Arquitectónico: 4

NIVEL I

Edificio que corresponde al sector conventual del convento carmelita de N. S. de Consolación, edificado hacia 1530, reformado luego, reconstruido en 1944 y rehabilitado en 1998 para Centro Cívico tras su adquisición por el Ayuntamiento. A su lado se ubica la iglesia, abierta al culto. Ver Ficha.

Titularidad  
Uso Actual  
Estado de conservación

**Ayuntamiento  
Sociocultural  
Buen estado de conservación**

**HU-TRG-004****COLEGIO DE SANTA CATALINA****Interés Arquitectónico: 5****NIVEL II**

PROVINCIA HUELVA  
 COMARCA El Condado  
 MUNICIPIO Trigueros  
 REFERENCIA CATASTRAL 1897006PB9319N0001OF

PROTECCIÓN LEY 14/2007 Bien de Interés Cultural (BIC) inscrito  
 CAT. PLANEAMIENTO VIGENTE -  
 CAT. PLANEAMIENTO TRAMIT -

Antiguo templo del colegio jesuita, obra de gran volumen en los alrededores del centro iniciada en 1565 bajo la dirección de Bartolomé Bustamante, de una sola nave, con capillas-nichos y bóveda semiesférica. En restauración para uso cultural, según proyecto de Antonio López. En Guía Digital IAPH.

Titularidad  
 Uso Actual  
 Estado de conservación

**Ayuntamiento Cultural**

**HU-TRG-005****CASA CUADRI-VIDES****Interés Arquitectónico: 4****NIVEL I**

PROVINCIA HUELVA  
 COMARCA El Condado  
 MUNICIPIO Trigueros  
 REFERENCIA CATASTRAL 1894053PB9319S0001YX

PROTECCIÓN LEY 14/2007 Sin protección  
 CAT. PLANEAMIENTO VIGENTE -  
 CAT. PLANEAMIENTO TRAMIT -

Monumental casa de hacendados de 1929 en estilo regionalista, cuya obra se atribuye a Aníbal González. Conserva de manera excepcional en todos sus detalles su estado original. Adquirida por el Ayuntamiento en 2021, necesita una importante intervención de recuperación para uso cultural. Ver Ficha.

Titularidad  
 Uso Actual  
 Estado de conservación

**Ayuntamiento En desuso Degradado**

**HU-TRG-006****CASA DE LA CULTURA****Interés Arquitectónico: 2****NIVEL IV**

PROVINCIA HUELVA  
 COMARCA El Condado  
 MUNICIPIO Trigueros  
 REFERENCIA CATASTRAL 1900705PB9410S0001GS

PROTECCIÓN LEY 14/2007 -  
 CAT. PLANEAMIENTO VIGENTE -  
 CAT. PLANEAMIENTO TRAMIT -

Titularidad  
 Uso Actual  
 Estado de conservación

**Ayuntamiento Cultural**

## MUNICIPIO VALDELARCO

Municipio del tramo central de la Sierra de Aracena, en un área de dehesa y monte, orientado a la tradicional actividad pecuaria, forestal y agrícola, junto con una incidencia creciente del turismo y segunda residencia, con sus servicios asociados. En las cuatro últimas décadas se contempla el descenso de la población, en casi una tercera parte, si bien con la aportación de visitantes y residentes ocasionales. Salvo por algunas intervenciones modernas, como la plaza de entrada al pueblo, el casco urbano mantiene su ancestral disposición orgánica de calles tortuosas y en cuesta adaptadas a la topografía del lugar, así como la fisonomía de su característica arquitectura popular, por lo que ha sido declarado Conjunto Histórico (BIC). Junto al volumen de la iglesia del Divino Salvador se señalan como edificios civiles públicos el Ayuntamiento, obra moderna que se remite a las líneas de las construcciones tradicionales, y en la periferia, la Casa de la Cultura y el Cementerio.

### HU-VAD-001

#### AYUNTAMIENTO



PROVINCIA HUELVA  
COMARCA Sierra de Huelva  
MUNICIPIO Valdelarco  
REFERENCIA CATASTRAL 3731112QC0033S0001KJ  
PROTECCIÓN LEY 14/2007 Sin protección  
CAT. PLANEAMIENTO VIGENTE -  
CAT. PLANEAMIENTO TRAMIT -

Interés Arquitectónico: 3

NIVEL I

Edificación en esquina ante una plazoleta en un área de pronunciadas pendientes en el centro del casco urbano, en las inmediaciones de la parroquia. Aunque es obra moderna, de 1976-1983, utiliza los recursos y elementos propios de la arquitectura popular local para su integración en el Conjunto Histórico de Valdelarco. Ver ficha.

Titularidad  
Uso Actual  
Estado de conservación

**Ayuntamiento  
Administrativo**  
**Normal estado de conservación**

### HU-VAD-002

#### CEMENTERIO



PROVINCIA HUELVA  
COMARCA Sierra de Huelva  
MUNICIPIO Valdelarco  
REFERENCIA CATASTRAL 21070A005001280000QQ  
PROTECCIÓN LEY 14/2007 BCG por Disposición Adicional Sexta  
CAT. PLANEAMIENTO VIGENTE -  
CAT. PLANEAMIENTO TRAMIT -

Interés Arquitectónico: 3

NIVEL II

Con acceso por un camino entre cercas al norte del pueblo e integrado en el paisaje de dehesa con sus sencillos muros encalados, forma un recinto rectangular con una portada con espadaña con merlones e hileras de nichos en el interior. Datado hacia 1885-1899 y considerado de interés etnológico en Guía Digital IAPH.

Titularidad  
Uso Actual  
Estado de conservación

**Ayuntamiento  
Cementerio**  
-

### HU-VAD-003

#### BIBLIOTECA MUNICIPAL



PROVINCIA HUELVA  
COMARCA Sierra de Huelva  
MUNICIPIO Valdelarco  
REFERENCIA CATASTRAL 3632906QC0033S0001DJ  
PROTECCIÓN LEY 14/2007 -  
CAT. PLANEAMIENTO VIGENTE -  
CAT. PLANEAMIENTO TRAMIT -

Interés Arquitectónico: 2

NIVEL IV

-  
Titularidad  
Uso Actual  
Estado de conservación

**Ayuntamiento  
Biblioteca**  
-

**HU-VAD-004****CASA DE LA CULTURA****Interés Arquitectónico: 3****NIVEL II**

PROVINCIA HUELVA  
COMARCA Sierra de Huelva  
MUNICIPIO Valdelarco  
REFERENCIA CATASTRAL 3529308QC0032N0001GG

PROTECCIÓN LEY 14/2007 -  
CAT. PLANEAMIENTO VIGENTE -  
CAT. PLANEAMIENTO TRAMIT -

Como primer edificio a la entrada del pueblo al hilo de la carretera se halla este inmueble de usos culturales por donde estuvo el corral del Concejo. Configura una pieza rectangular, edificada en 2006 y muy reformada hace poco tiempo con el remonte de una segunda planta. Su fisonomía se adapta a la de la construcción tradicional local.

Titularidad  
Uso Actual  
Estado de conservación

**Ayuntamiento  
Cultural**

-

**MUNICIPIO****VALVERDE DEL CAMINO**

Cabecera y encrucijada del Andévalo, con una base terciaria, de servicios, y actividades industriales, agropecuarias y mineras, ya pasadas, y una población que se ha mantenido, al alza, desde los años ochenta. El núcleo urbano desarrolla una trama relativamente regular de ejes norte-sur, con importantes áreas de crecimiento. En la zona centro, sobre la arteria de la calle Real y aledaños, se localiza un nutrido grupo de edificios de interés patrimonial, empezando por el Ayuntamiento como obra de referencia, para continuar con otros como el Mercado, la sede de la radio, Plaza de Toros y diversos locales dotacionales. En torno a la travesía de la carretera se distribuye otra serie de edificaciones de interés, varias aplicadas a usos socioculturales, como las diversas piezas de arquitectura británica que dejó el legado minero, otras que son exponentes de inspiración industrial, como el antiguo Matadero, y obras contemporáneas de nueva planta, como el Teatro y la Casa de la Cultura.

**HU-VAV-001****AYUNTAMIENTO**

PROVINCIA	HUELVA
COMARCA	El Andévalo
MUNICIPIO	Valverde del Camino
REFERENCIA CATASTRAL	8511231PB9681S0001SZ
PROTECCIÓN LEY 14/2007	BCG por Disposición Adicional Sexta
CAT. PLANEAMIENTO VIGENTE	Protección Global Edificio Singular
CAT. PLANEAMIENTO TRAMIT	Grado II Protección Global (G.14)

**Interés Arquitectónico: 4****NIVEL I**

Edificio de empaque monumental y representativo que preside el centro urbano, obra de estilo historicista imperial de matiz herreriano inaugurada en 1957, según proyecto del arquitecto J. M. Pérez Carasa. Necesita una considerable intervención para actualización y reforma funcional. Ver Ficha.

Titularidad  
Uso Actual  
Estado de conservación

**Ayuntamiento  
Administrativo  
Degradado**

**HU-VAV-002****MERCADO MUNICIPAL DE ABASTOS**

PROVINCIA	HUELVA
COMARCA	El Andévalo
MUNICIPIO	Valverde del Camino
REFERENCIA CATASTRAL	8511216PB9681S0001MZ
PROTECCIÓN LEY 14/2007	Sin protección
CAT. PLANEAMIENTO VIGENTE	-
CAT. PLANEAMIENTO TRAMIT	Grado III Protección Ambiental

**Interés Arquitectónico: 3****NIVEL II**

Cerca del Ayuntamiento, en el área del centro urbano, es un edificio de planta rectangular entre dos calles que responde al modelo tradicional de plaza de abastos. Construido en 1930 con una fachada de aire regionalista característica de la época, y muy reformado en la segunda mitad del s. XX.

Titularidad  
Uso Actual  
Estado de conservación

**Ayuntamiento  
Comercial  
-**

**HU-VAV-003****LOCAL EN CALLE CABECILLO DE MARTÍN SÁNCHEZ**

PROVINCIA	HUELVA
COMARCA	El Andévalo
MUNICIPIO	Valverde del Camino
REFERENCIA CATASTRAL	8608846PB9680N0001ZL
PROTECCIÓN LEY 14/2007	-
CAT. PLANEAMIENTO VIGENTE	-
CAT. PLANEAMIENTO TRAMIT	-

**Interés Arquitectónico: 2****NIVEL IV**

-

Titularidad  
Uso Actual  
Estado de conservación

**Ayuntamiento  
Servicios  
-**

**HU-VAV-004****OFICINAS DE URBANISMO****Interés Arquitectónico: 2****NIVEL IV**

PROVINCIA HUELVA  
 COMARCA El Andévalo  
 MUNICIPIO Valverde del Camino  
 REFERENCIA CATASTRAL 8608805PB9680N0001DL

PROTECCIÓN LEY 14/2007 -  
 CAT. PLANEAMIENTO VIGENTE -  
 CAT. PLANEAMIENTO TRAMIT -

-  
 Titularidad  
 Uso Actual  
 Estado de conservación

**Ayuntamiento  
 Administrativo**

**HU-VAV-005****EDIFICIO TALLERES DE ARTE****Interés Arquitectónico: 2****NIVEL IV**

PROVINCIA HUELVA  
 COMARCA El Andévalo  
 MUNICIPIO Valverde del Camino  
 REFERENCIA CATASTRAL 8608842PB9680N0001IL

PROTECCIÓN LEY 14/2007 -  
 CAT. PLANEAMIENTO VIGENTE -  
 CAT. PLANEAMIENTO TRAMIT -

-  
 Titularidad  
 Uso Actual  
 Estado de conservación

**Ayuntamiento  
 Educativo**

**HU-VAV-006****EDIFICIO DE LA RADIO****Interés Arquitectónico: 3****NIVEL I**

PROVINCIA HUELVA  
 COMARCA El Andévalo  
 MUNICIPIO Valverde del Camino  
 REFERENCIA CATASTRAL 8411001PB9681S0001UZ

PROTECCIÓN LEY 14/2007 BCG por Disposición Adicional Sexta  
 CAT. PLANEAMIENTO VIGENTE -  
 CAT. PLANEAMIENTO TRAMIT Grado II Protección Global (G.05)

Edificación de líneas tradicionales regionalistas construido en la década de 1920 para sede de la Clínica la Unión, de planta trapezoidal, dos alturas y azotea, representativo de la arquitectura de una época. Actual local de la radio, está infrautilizado y exige una sustancial intervención. Ver Ficha.

Titularidad  
 Uso Actual  
 Estado de conservación

**Ayuntamiento  
 Sociocultural  
 Muy degradado**

**HU-VAV-007****GUARDERÍA MUNICIPAL****Interés Arquitectónico: 2****NIVEL IV**

PROVINCIA HUELVA  
 COMARCA El Andévalo  
 MUNICIPIO Valverde del Camino  
 REFERENCIA CATASTRAL 8507534PB9680N0001ML

PROTECCIÓN LEY 14/2007 -  
 CAT. PLANEAMIENTO VIGENTE -  
 CAT. PLANEAMIENTO TRAMIT -

-  
 Titularidad  
 Uso Actual  
 Estado de conservación

**Ayuntamiento  
 Educativo**

**HU-VAV-008****POLIDEPORTIVO MUNICIPAL****Interés Arquitectónico: 2****NIVEL IV**

PROVINCIA HUELVA  
 COMARCA El Andévalo  
 MUNICIPIO Valverde del Camino  
 REFERENCIA CATASTRAL 8911001PB9681S0001DZ

PROTECCIÓN LEY 14/2007 -  
 CAT. PLANEAMIENTO VIGENTE -  
 CAT. PLANEAMIENTO TRAMIT -

-  
 Titularidad  
 Uso Actual  
 Estado de conservación

**Ayuntamiento  
 Deportivo**

**HU-VAV-009****TEATRO AUDITORIO MUNICIPAL PUERTA DEL ANDÉVALO****Interés Arquitectónico: 4****NIVEL II**

PROVINCIA HUELVA  
 COMARCA El Andévalo  
 MUNICIPIO Valverde del Camino  
 REFERENCIA CATASTRAL 8816056PB9681N0001GD

PROTECCIÓN LEY 14/2007 Sin protección  
 CAT. PLANEAMIENTO VIGENTE -  
 CAT. PLANEAMIENTO TRAMIT -

Situado al este del casco urbano, en la alineación de piezas de arquitectura inglesa junto al antiguo trazado del ferrocarril, es un edificio de potentes y limpios volúmenes contemporáneos inaugurado en 2002, según proyecto de los arquitectos José Ramón Moreno García y Daniel Gómez-Valcárcel.

Titularidad  
 Uso Actual  
 Estado de conservación

**Ayuntamiento  
 De ocio / espectáculo**

**HU-VAV-010****CONSERVATORIO DE MÚSICA ANTONIO GARRIDO GAMONOSO****Interés Arquitectónico: 4****NIVEL II**

PROVINCIA HUELVA  
 COMARCA El Andévalo  
 MUNICIPIO Valverde del Camino  
 REFERENCIA CATASTRAL 8816056PB9681N0001GD

PROTECCIÓN LEY 14/2007 BCG por Disposición Adicional Sexta  
 CAT. PLANEAMIENTO VIGENTE -  
 CAT. PLANEAMIENTO TRAMIT Grado I Protección Integral (I.1.5)

Antigua sede de las oficinas centrales de la compañía minera Unitd Alkali Company Ltd., edificada en 1907, en una obra de ladrillo visto bajo cubiertas de teja plana representativa de la arquitectura de tono industrial inglesa desarrollada en esta población. Rehabilitada para locales del conservatorio.

Titularidad  
 Uso Actual  
 Estado de conservación

**Ayuntamiento  
 Educativo**

**HU-VAV-011****ANT. ESTACIÓN FERROCARRIL, CONSERVATORIO DE MÚSICA****Interés Arquitectónico: 4****NIVEL II**

PROVINCIA HUELVA  
 COMARCA El Andévalo  
 MUNICIPIO Valverde del Camino  
 REFERENCIA CATASTRAL 8816056PB9681N0001GD

PROTECCIÓN LEY 14/2007 BCG por Disposición Adicional Sexta  
 CAT. PLANEAMIENTO VIGENTE -  
 CAT. PLANEAMIENTO TRAMIT Grado I Protección Integral (I.1.4)

Forma parte del interesante conjunto de arquitectura industrial y ferroviaria inglesa en el margen oriental del casco. Es una construcción de fines del XIX a principios del XX en ladrillo visto con marquesina, rehabilitada para dependencias del conservatorio local. En Guía Digital IAPH.

Titularidad  
 Uso Actual  
 Estado de conservación

**Ayuntamiento  
 Educativo**



**HU-VAV-012****ALMACÉN FERROCARRIL****Interés Arquitectónico: 3****NIVEL II**

PROVINCIA HUELVA  
 COMARCA El Andévalo  
 MUNICIPIO Valverde del Camino  
 REFERENCIA CATASTRAL 8816056PB9681N0001GD

PROTECCIÓN LEY 14/2007 BCG por Disposición Adicional Sexta  
 CAT. PLANEAMIENTO VIGENTE -  
 CAT. PLANEAMIENTO TRAMIT Grado I Protección Integral (I.1.3)

Sencilla pieza de planta rectangular en fábrica de mampostería vista y cubierta a cuatro aguas de teja plana que se integra en la hilera de obras de arquitectura industrial inglesa promovida por la compañía minera. Almacén en origen, rehabilitada para usos varios, como local de ensayo de la banda.

Titularidad  
 Uso Actual  
 Estado de conservación

**Ayuntamiento  
 Polivalente**

**HU-VAV-013****BIBLIOTECA MUNICIPAL Y CASA DE LA CULTURA****Interés Arquitectónico: 3****NIVEL I**

PROVINCIA HUELVA  
 COMARCA El Andévalo  
 MUNICIPIO Valverde del Camino  
 REFERENCIA CATASTRAL 8615009PB9681N0001FD

PROTECCIÓN LEY 14/2007 Sin protección  
 CAT. PLANEAMIENTO VIGENTE -  
 CAT. PLANEAMIENTO TRAMIT -

Edificio de arquitectura contemporánea y notable presencia al norte del casco urbano, según proyecto del arquitecto Antonio Constantino Romero, inaugurado en 2011. Reemplaza a la anterior Casa de la Cultura, ocupa una parcela triangular con chaflán en esquina y consta de dos alturas. Ver Ficha.

Titularidad  
 Uso Actual  
 Estado de conservación

**Ayuntamiento  
 Sociocultural  
 Buen estado de conservación**

**HU-VAV-014****CRUZ ROJA Y PROTECCIÓN CIVIL****Interés Arquitectónico: 3****NIVEL II**

PROVINCIA HUELVA  
 COMARCA El Andévalo  
 MUNICIPIO Valverde del Camino  
 REFERENCIA CATASTRAL 8615007PB9681N0001LD

PROTECCIÓN LEY 14/2007 Sin protección  
 CAT. PLANEAMIENTO VIGENTE -  
 CAT. PLANEAMIENTO TRAMIT -

En la zona de ensanche al este del casco urbano, se trata de una pareja de naves, de planta rectangular, una altura y cubiertas de teja plana, con una fisonomía de arquitectura industrial de principios del s. XX, que compagina con el conjunto de arquitectura inglesa de las proximidades.

Titularidad  
 Uso Actual  
 Estado de conservación

**Ayuntamiento  
 Asistencial**

**HU-VAV-015****COLEGIO PÚBLICO INFANTIL Y PRIMARIA "JOSÉ NOGALES"****Interés Arquitectónico: 2****NIVEL IV**

PROVINCIA HUELVA  
 COMARCA El Andévalo  
 MUNICIPIO Valverde del Camino  
 REFERENCIA CATASTRAL 9010001PB9691S0001QW

PROTECCIÓN LEY 14/2007 -  
 CAT. PLANEAMIENTO VIGENTE -  
 CAT. PLANEAMIENTO TRAMIT -

-

Titularidad  
 Uso Actual  
 Estado de conservación

**Ayuntamiento  
 Educativo**

**HU-VAV-016****CENTRO DE SALUD****Interés Arquitectónico: 2****NIVEL IV**

PROVINCIA HUELVA  
 COMARCA El Andévalo  
 MUNICIPIO Valverde del Camino  
 REFERENCIA CATASTRAL 9011601PB9691S0001UW

PROTECCIÓN LEY 14/2007 -  
 CAT. PLANEAMIENTO VIGENTE -  
 CAT. PLANEAMIENTO TRAMIT -

-  
 Titularidad  
 Uso Actual  
 Estado de conservación

**Ayuntamiento  
Hospitalario**

**HU-VAV-017****FEMU. FERIA DE MUESTRAS EXPO. MUNICIPAL PERMANENTE****Interés Arquitectónico: 4****NIVEL II**

PROVINCIA HUELVA  
 COMARCA El Andévalo  
 MUNICIPIO Valverde del Camino  
 REFERENCIA CATASTRAL 8816056PB9681N0001GD

PROTECCIÓN LEY 14/2007 BCG por Disposición Adicional Sexta  
 CAT. PLANEAMIENTO VIGENTE -  
 CAT. PLANEAMIENTO TRAMIT Grado I Protección Integral (I.1.2)

En la franja al este del núcleo urbano en que se concentran las antiguas edificaciones inglesas, se trata de un cuerpo de naves construidas entre 1868 y 1909 que sirvieron de cocheras del ferrocarril minero. Rehabilitadas para sede de la Feria de Muestras, son objeto de una nueva actuación de mejora.

Titularidad  
 Uso Actual  
 Estado de conservación

**Ayuntamiento  
Comercial**

**HU-VAV-018****COLEGIO PÚBLICO INFANTIL LOS MOLINOS****Interés Arquitectónico: 2****NIVEL IV**

PROVINCIA HUELVA  
 COMARCA El Andévalo  
 MUNICIPIO Valverde del Camino  
 REFERENCIA CATASTRAL 8009302PB9680N0001LL

PROTECCIÓN LEY 14/2007 -  
 CAT. PLANEAMIENTO VIGENTE -  
 CAT. PLANEAMIENTO TRAMIT -

-  
 Titularidad  
 Uso Actual  
 Estado de conservación

**Ayuntamiento  
Educativo**

**HU-VAV-019****EDIFICIO DE EMPLEO****Interés Arquitectónico: 3****NIVEL II**

PROVINCIA HUELVA  
 COMARCA El Andévalo  
 MUNICIPIO Valverde del Camino  
 REFERENCIA CATASTRAL 8616330PB9681N0001QD

PROTECCIÓN LEY 14/2007 Sin protección  
 CAT. PLANEAMIENTO VIGENTE -  
 CAT. PLANEAMIENTO TRAMIT -

En el principal eje viario al norte del casco, es un edificio de obra contemporánea sobre planta trapezoidal, de escueto volumen y hasta tres alturas escalonadas, según proyecto del arquitecto Antonio Constantino Romero. Sin concluir en la actualidad, pendiente de actuaciones.

Titularidad  
 Uso Actual  
 Estado de conservación

**Ayuntamiento  
Asistencial**

**HU-VAV-020****CENTRO DE ADULTOS EL PILAR****Interés Arquitectónico: 2****NIVEL IV**

PROVINCIA HUELVA  
 COMARCA El Andévalo  
 MUNICIPIO Valverde del Camino  
 REFERENCIA CATASTRAL 8717301PB9681N0001WD

PROTECCIÓN LEY 14/2007 -  
 CAT. PLANEAMIENTO VIGENTE -  
 CAT. PLANEAMIENTO TRAMIT -

-  
 Titularidad  
 Uso Actual  
 Estado de conservación

**Ayuntamiento  
Educativo**

**HU-VAV-021****CASA DIRECCIÓN, CENTRO DE INTERPRETACIÓN****Interés Arquitectónico: 4****NIVEL II**

PROVINCIA HUELVA  
 COMARCA El Andévalo  
 MUNICIPIO Valverde del Camino  
 REFERENCIA CATASTRAL 8718001PB9681N0001KD

PROTECCIÓN LEY 14/2007 BCG por Disposición Adicional Sexta  
 CAT. PLANEAMIENTO VIGENTE -  
 CAT. PLANEAMIENTO TRAMIT Grado I Protección Integral (I.1.1)

Casa del director de la compañía minera del arquitecto John Cresswell de 1912, rehabilitada por J. Hidalgo en 1998, y Centro de la Cultura Inglesa, obra contemporánea XV Premio de Arquitectura en 2008 del Colegio de Arquitectos de Huelva de Arrayá, Asuero, Bermejo, Constantino y Sánchez.

Titularidad  
 Uso Actual  
 Estado de conservación

**Ayuntamiento  
Cultural**

**HU-VAV-022****MATADERO MUNICIPAL****Interés Arquitectónico: 4****NIVEL I**

PROVINCIA HUELVA  
 COMARCA El Andévalo  
 MUNICIPIO Valverde del Camino  
 REFERENCIA CATASTRAL 9017101PB9691N0001JJ

PROTECCIÓN LEY 14/2007 BCG por Disposición Adicional Sexta  
 CAT. PLANEAMIENTO VIGENTE Protección Global Edificio Singular  
 CAT. PLANEAMIENTO TRAMIT Grado I Protección Integral (I.3)

Obra representativa de arquitectura industrial en estilo ecléctico edificada a partir de 1945 según proyecto del arquitecto J. M. Pérez Carasa, situada en la periferia urbana, en un sector de notable potencial urbano. Requiere una intervención integral de recuperación y rehabilitación. Ver Ficha.

Titularidad  
 Uso Actual  
 Estado de conservación

**Ayuntamiento  
En desuso  
Muy degradado**

**HU-VAV-023****CEMENTERIO MUNICIPAL****Interés Arquitectónico: 3****NIVEL II**

PROVINCIA HUELVA  
 COMARCA El Andévalo  
 MUNICIPIO Valverde del Camino  
 REFERENCIA CATASTRAL 001500100PB96B0001QE

PROTECCIÓN LEY 14/2007 Sin protección  
 CAT. PLANEAMIENTO VIGENTE -  
 CAT. PLANEAMIENTO TRAMIT -

En las afueras al oeste del núcleo urbano, esta obra de interés patrimonial se construyó en 1919 en sustitución del antiguo cementerio, de 1834. Delimita un recinto rectangular, reformado en varias ocasiones, mostrando una portada exterior tripartita de obra moderna, a eje con la primitiva al interior.

Titularidad  
 Uso Actual  
 Estado de conservación

**Ayuntamiento  
Cementerio**

**MUNICIPIO**

VILLABLANCA

Entre el Andévalo y la Costa Occidental, es un municipio de raíces agrarias que se ha beneficiado del reciente estímulo de la agricultura intensiva, el turismo, los servicios y actividades relacionadas. Desde la década de 1980 su población ha conocido un incremento de alrededor de un tercio. Presenta un casco de disposición ortogonal que refleja su desarrollo como fundación de repoblación de la Edad Moderna, apoyado en el eje viario de la carretera y rodeado en el presente por nuevos sectores de expansión urbana. Muestra un caserío tradicional bastante renovado, al igual que sus principales edificios de interés, varios de ellos agrupados en la plaza de la Constitución, donde destacan el Ayuntamiento por su empaque representativo, obra de principios del XX rehabilitada, así como el colegio hoy Centro de Interpretación de la Danza. Especial atención merecen también los antiguos molinos harineros de viento en torno al perímetro urbano, como significativos testigos de la cultura vernácula.

**HU-VBA-001****AYUNTAMIENTO**

PROVINCIA	HUELVA
COMARCA	Costa Occidental
MUNICIPIO	Villablanca
REFERENCIA CATASTRAL	7100315PB4370S0001BJ
PROTECCIÓN LEY 14/2007	Sin protección
CAT. PLANEAMIENTO VIGENTE	-
CAT. PLANEAMIENTO TRAMIT	-

**Interés Arquitectónico: 3****NIVEL I**

En la plaza de la Constitución, es un edificio de sencilla arquitectura de eco regionalista, de ordenada fachada simétrica, planta cuadrada, dos alturas y remate con un cuerpo de reloj. Es la principal y más representativa obra civil de la población, construida hacia 1920 y reformada en 1992. Ver Ficha.

Titularidad  
Uso Actual  
Estado de conservación

**Ayuntamiento  
Administrativo  
Buen estado de conservación**

**HU-VBA-002****CENTRO DE INTERPRETACIÓN DE LA DANZA**

PROVINCIA	HUELVA
COMARCA	Costa Occidental
MUNICIPIO	Villablanca
REFERENCIA CATASTRAL	7201210PB4370S0001FJ
PROTECCIÓN LEY 14/2007	Sin protección
CAT. PLANEAMIENTO VIGENTE	-
CAT. PLANEAMIENTO TRAMIT	-

**Interés Arquitectónico: 3****NIVEL II**

En la plaza de la Constitución, es un edificio de planta rectangular, dos alturas y patio trasero, resultante de la reforma en 2011 de un antiguo colegio público, del que ha mantenido su estructura. Alberga varias salas para exposiciones y actividades. En la línea de la arquitectura tradicional.

Titularidad  
Uso Actual  
Estado de conservación

**Ayuntamiento  
Cultural  
-**

**HU-VBA-003****CEMENTERIO MUNICIPAL**

PROVINCIA	HUELVA
COMARCA	Costa Occidental
MUNICIPIO	Villablanca
REFERENCIA CATASTRAL	21072A008000130000OE
PROTECCIÓN LEY 14/2007	Sin protección
CAT. PLANEAMIENTO VIGENTE	-
CAT. PLANEAMIENTO TRAMIT	-

**Interés Arquitectónico: 3****NIVEL II**

A las afueras en el camino de la Ermita, consta de dos recintos rectangulares con nichos, uno obra de ampliación reciente. Presenta una portada de arco y un porche de acceso a la parte más antigua, quizá de inicios del XX, pues a mediados del XIX Villablanca no tenía cementerio. Reformado en 1979.

Titularidad  
Uso Actual  
Estado de conservación

**Ayuntamiento  
Cementerio  
-**

**HU-VBA-004****MOLINO DE ANTONIO PÉREZ**

PROVINCIA HUELVA  
 COMARCA Costa Occidental  
 MUNICIPIO Villablanca  
 REFERENCIA CATASTRAL 21072A008000060000OD

PROTECCIÓN LEY 14/2007 BCG por Disposición Adicional Sexta  
 CAT. PLANEAMIENTO VIGENTE -  
 CAT. PLANEAMIENTO TRAMIT -

**Interés Arquitectónico: 3****NIVEL II**

Al norte del casco, junto a la urbanización Las Barreras en un área recreativa, es un antiguo molino harinero de viento, restaurado en 2011. De cuerpo troncocónico de 7 m de altura, techo cónico y rotor, es representativo de esta tipología de arquitectura preindustrial tradicional. En Guía Digital IAPH.

Titularidad  
 Uso Actual  
 Estado de conservación

**Ayuntamiento Cultural**

-

**HU-VBA-005****MOLINO DE LA PLAZA DEL MOLINO**

PROVINCIA HUELVA  
 COMARCA Costa Occidental  
 MUNICIPIO Villablanca  
 REFERENCIA CATASTRAL -

PROTECCIÓN LEY 14/2007 BCG por Disposición Adicional Sexta  
 CAT. PLANEAMIENTO VIGENTE -  
 CAT. PLANEAMIENTO TRAMIT -

**Interés Arquitectónico: 3****NIVEL II**

Molino harinero de viento originario del s. XVIII, restaurado en 2011. Preside una plaza junto a un barrio en la periferia del casco y las instalaciones deportivas. Es buen ejemplo de este modelo de construcciones preindustriales del Andévalo, con techo cónico y aspas. En Inventario COPT 1988 y Guía Digital IAPH.

Titularidad  
 Uso Actual  
 Estado de conservación

**Ayuntamiento Cultural**

-

**MUNICIPIO**

VILLALBA DEL ALCOR

Municipio del Condado y Tierra Llana dedicado a la agricultura de los cultivos de sembradura, viña y olivar, y a los servicios, que ha conocido un leve descenso demográfico en las cuatro últimas décadas. El núcleo urbano, por el contrario, ha experimentado cierto crecimiento, ante todo en los años finales del s. XX. Su casco histórico reúne notables ejemplos de arquitectura religiosa y civil que forman un conjunto de apreciable interés, pese a algunas actuaciones que lo desvirtúan. En su recinto central sobresalen obras como el antiguo Ayuntamiento, hoy Biblioteca y local cultural, una construcción rehabilitada de rasgos tradicionales y notas barrocas, el histórico complejo agroindustrial del molino de los Fernández de Landa, que requiere una urgente recuperación, otras piezas merecedoras de reseña, como el Centro Cultural en una antigua bodega o la Plaza de Abasto, así como el ejemplo de arquitectura contemporánea del antiguo colegio, hoy centro polivalente, ya en la periferia.

**HU-VBC-001****AYUNTAMIENTO**

PROVINCIA HUELVA  
COMARCA El Condado  
MUNICIPIO Villalba del Alcor  
REFERENCIA CATASTRAL 3521504QB2432S0001HY  
PROTECCIÓN LEY 14/2007 Sin protección  
CAT. PLANEAMIENTO VIGENTE -  
CAT. PLANEAMIENTO TRAMIT -

**Interés Arquitectónico: 3****NIVEL I**

En la plaza de España, centro de la población, es obra nueva del arquitecto J. M. Herrero de Tejada, terminada en 1995. Se levanta en el solar del antiguo pósito, juzgado y otros locales. De planta rectangular, dos alturas y con fachada porticada de arcos, y con balcones y ventanas en planta alta. Ver Ficha.

Titularidad  
Uso Actual  
Estado de conservación

**Ayuntamiento  
Administrativo  
Normal estado de conservación**

**HU-VBC-002****HOGAR DEL PENSIONISTA**

PROVINCIA HUELVA  
COMARCA El Condado  
MUNICIPIO Villalba del Alcor  
REFERENCIA CATASTRAL 3521505QB2432S0001WY  
PROTECCIÓN LEY 14/2007 Sin protección  
CAT. PLANEAMIENTO VIGENTE -  
CAT. PLANEAMIENTO TRAMIT -

**Interés Arquitectónico: 3****NIVEL II**

Entre la plaza de España y calle San Bartolomé, antigua casa de los Pacheco del XVIII, reformada e integrada en el complejo municipal en 1994 para usos sociales. Ejemplo de casona barroca de dos plantas, con portada de hornacina y azulejo de 1755 traído de la casa del Barón. En Inventario de 1988.

Titularidad  
Uso Actual  
Estado de conservación

**Ayuntamiento  
Asistencial  
-**

**HU-VBC-003****BIBLIOTECA PÚBLICA MUNICIPAL, ANTIGUO AYUNTAMIENTO**

PROVINCIA HUELVA  
COMARCA El Condado  
MUNICIPIO Villalba del Alcor  
REFERENCIA CATASTRAL 3421315QB2432S0001LY  
PROTECCIÓN LEY 14/2007 BCG por Disposición Adicional Sexta  
CAT. PLANEAMIENTO VIGENTE Grado B Protección Estructural (Nº 03)  
CAT. PLANEAMIENTO TRAMIT -

**Interés Arquitectónico: 4****NIVEL I**

En el centro de la población, enfrente de la parroquia y el Ayuntamiento actual, ocupa un solar rectangular con un bloque edificado de rasgos barrocos en origen y dos patios. En 1988 se rehabilitó para Ayuntamiento, hasta el traslado de este a su nueva sede en 1995, destinándose este inmueble a Biblioteca y usos culturales. Ver Ficha.

Titularidad  
Uso Actual  
Estado de conservación

**Ayuntamiento  
Sociocultural  
Normal estado de conservación**

**HU-VBC-004****MOLINO DE LOS FERNÁNDEZ DE LANDA****Interés Arquitectónico: 5****NIVEL I**

PROVINCIA HUELVA  
 COMARCA El Condado  
 MUNICIPIO Villalba del Alcor  
 REFERENCIA CATASTRAL 3620428QB2432S0001MY

PROTECCIÓN LEY 14/2007 BCG por Disposición Adicional Sexta  
 CAT. PLANEAMIENTO VIGENTE Grado B Protección Estructural (Nº 08)  
 CAT. PLANEAMIENTO TRAMIT -

En la calle La Fuente, en pleno casco histórico y cerca del centro, consiste en la nave en ruinas de un antiguo molino aceitero de viga y un amplio solar que formaban parte de un complejo agroindustrial más extenso levantado en 1788, junto con el adyacente molino y bodega de Santa Ana. Ver Ficha.

Titularidad  
 Uso Actual  
 Estado de conservación

**Ayuntamiento  
 En desuso  
 Ruinoso**

**HU-VBC-005****PLAZA DE ABASTO****Interés Arquitectónico: 3****NIVEL II**

PROVINCIA HUELVA  
 COMARCA El Condado  
 MUNICIPIO Villalba del Alcor  
 REFERENCIA CATASTRAL 3620417QB2432S0001BY

PROTECCIÓN LEY 14/2007 BCG por Disposición Adicional Sexta  
 CAT. PLANEAMIENTO VIGENTE -  
 CAT. PLANEAMIENTO TRAMIT -

En esquina de las calles Rafael Tenorio y Balmes, cerca del centro urbano, es un edificio construido en 1930, reformado en 1985 y muy transformado en 2006, con el añadido de una planta sobre la única que tenía. Con instalaciones de escuela de hostelería, sin apenas uso. En Inventario de 1988.

Titularidad  
 Uso Actual  
 Estado de conservación

**Ayuntamiento  
 Sociocultural  
 -**

**HU-VBC-006****CENTRO CULTURAL ANTIGUA BODEGA****Interés Arquitectónico: 3****NIVEL II**

PROVINCIA HUELVA  
 COMARCA El Condado  
 MUNICIPIO Villalba del Alcor  
 REFERENCIA CATASTRAL 3822233QB2432S0001RY

PROTECCIÓN LEY 14/2007 Sin protección  
 CAT. PLANEAMIENTO VIGENTE -  
 CAT. PLANEAMIENTO TRAMIT -

En la calle Soldado Pérez Murga, en las cercanías del centro urbano, es una antigua bodega rehabilitada en 2010, con una nave de arquería central dedicada a una exposición sobre la historia local y las actividades del vino y a taller de empleo, y con un amplio salón de actos-teatro adyacente.

Titularidad  
 Uso Actual  
 Estado de conservación

**Ayuntamiento  
 Cultural  
 -**

**HU-VBC-007****EDIFICIO POLIVALENTE MUNICIPAL****Interés Arquitectónico: 3****NIVEL I**

PROVINCIA HUELVA  
 COMARCA El Condado  
 MUNICIPIO Villalba del Alcor  
 REFERENCIA CATASTRAL 3118702QB2431N0001GR

PROTECCIÓN LEY 14/2007 Sin protección  
 CAT. PLANEAMIENTO VIGENTE -  
 CAT. PLANEAMIENTO TRAMIT -

En la periferia al sudoeste, corresponde al antiguo Colegio Francisco Alcalá, obra de 1974 de E. Marquínez, original edificio en estilo internacional a base de módulos de dos plantas en su mayoría y organizado en torno a dos patios. Desde 2011 se ha habilitado para usos culturales y deportivos. Ver Ficha.

Titularidad  
 Uso Actual  
 Estado de conservación

**Ayuntamiento  
 Polivalente  
 Degradado**

**HU-VBC-008****CEMENTERIO****Interés Arquitectónico: 3****NIVEL II**

PROVINCIA HUELVA  
COMARCA El Condado  
MUNICIPIO Villalba del Alcor  
REFERENCIA CATASTRAL 21073A009001290000DQ

PROTECCIÓN LEY 14/2007 Sin protección  
CAT. PLANEAMIENTO VIGENTE -  
CAT. PLANEAMIENTO TRAMIT -

A corta distancia al este del núcleo urbano, se edifica en la segunda mitad del XIX, hacia 1878, con un recinto cuadrado que se dobla en la década de 1990 y al que se adjunta en este siglo un tanatorio. Presenta una portada neoclásica con entablamento y frontón recto con pináculos y cruz de forja.

Titularidad  
Uso Actual  
Estado de conservación

**Ayuntamiento  
Cementerio**

-



**MUNICIPIO**

VILLANUEVA DE LAS CRUCES

Municipio del Andévalo occidental, vinculado a las actividades agropecuarias, ha experimentado, como otros pueblos vecinos, una sostenida regresión de su población en las últimas décadas, aunque algo más contenida en este siglo. Consta de un reducido núcleo urbano de disposición "camínera", organizado en torno a la carretera, en uno de cuyos ensanches se ubica el Ayuntamiento, la edificación más representativa, de obra modesta. En un cerrillo sobre la población destaca, por su interés patrimonial, la ermita de San Sebastián, del antiguo cementerio. Es importante señalar que el patrimonio local incluye el antiguo trazado del ferrocarril minero La Zarza-Empalme, inscrito como BIC con categoría de la Zona Patrimonial de la Cuenca Minera Tharsis-La Zarza, con los monumentales puentes de los arroyos Cascabelero y Chapinero, río Oraque y paraje de Recueros o La Torbisquilla, proyectados en 1886 e incorporados a la titularidad municipal para su recuperación y dinamización turística.

**HU-VIC-001****AYUNTAMIENTO****Interés Arquitectónico: 2****NIVEL IV**

PROVINCIA HUELVA  
 COMARCA El Andévalo  
 MUNICIPIO Villanueva de las Cruces  
 REFERENCIA CATASTRAL 4566801PB7646N0001KS

PROTECCIÓN LEY 14/2007 -  
 CAT. PLANEAMIENTO VIGENTE -  
 CAT. PLANEAMIENTO TRAMIT -

-  
 Titularidad  
 Uso Actual  
 Estado de conservación

**Ayuntamiento  
 Administrativo**  
 -

**HU-VIC-002****ANTIGUA CASA DEL MÉDICO****Interés Arquitectónico: 2****NIVEL IV**

PROVINCIA HUELVA  
 COMARCA El Andévalo  
 MUNICIPIO Villanueva de las Cruces  
 REFERENCIA CATASTRAL 4565209PB7646N0001GS

PROTECCIÓN LEY 14/2007 -  
 CAT. PLANEAMIENTO VIGENTE -  
 CAT. PLANEAMIENTO TRAMIT -

-  
 Titularidad  
 Uso Actual  
 Estado de conservación

**Ayuntamiento  
 Servicios**  
 -

**HU-VIC-003****ERMITA DE SAN SEBASTIÁN****Interés Arquitectónico: 3****NIVEL II**

PROVINCIA HUELVA  
 COMARCA El Andévalo  
 MUNICIPIO Villanueva de las Cruces  
 REFERENCIA CATASTRAL 4666501PB7646N0001ZS

PROTECCIÓN LEY 14/2007 BCG por Disposición Adicional Sexta  
 CAT. PLANEAMIENTO VIGENTE -  
 CAT. PLANEAMIENTO TRAMIT -

En un altozano al este del casco urbano, fue capilla del antiguo cementerio levantado hacia 1855. Es una pequeña edificación de planta cuadrada, con cubierta a cuatro aguas y una sencilla portada bajo espadaña. Ha sido rehabilitada como centro de un área recreativa y mirador sobre la población.

Titularidad  
 Uso Actual  
 Estado de conservación

**Ayuntamiento  
 Religioso**  
 -

**MUNICIPIO****VILLANUEVA DE LOS CASTILLEJOS**

En el centro del Andévalo occidental, es un municipio de base agropecuaria en el que han cobrado peso los regadíos, los servicios e industrias auxiliares, con una población que ha tenido un leve crecimiento en las últimas décadas y un núcleo urbano que ha experimentado también cierta expansión. El casco, adyacente al de El Almendro sin solución de continuidad en la actualidad por el ensanche de ambos núcleos, se desarrolla de forma radial a partir del centro histórico, en el que sobresalen como inmuebles de especial interés el antiguo Ayuntamiento, obra de líneas tradicionales, y, en sus cercanías, la edificación contemporánea del Ayuntamiento actual, imbricado en un conjunto de viviendas según el mismo proyecto con las que configura una plaza. En sus alrededores se señalan además el edificio rehabilitado para Centro de la Mujer, y en las afueras de la población, un antiguo molino harinero de viento, representativo de la arquitectura agroindustrial tradicional del Andévalo onubense.

**HU-VIJ-001****AYUNTAMIENTO**

PROVINCIA	HUELVA
COMARCA	El Andévalo
MUNICIPIO	Villanueva de los Castillejos
REFERENCIA CATASTRAL	3020931PB5532S0001XA
PROTECCIÓN LEY 14/2007	Sin protección
CAT. PLANEAMIENTO VIGENTE	-
CAT. PLANEAMIENTO TRAMIT	-

**Interés Arquitectónico: 4****NIVEL I**

En un área de urbanización reciente cerca del centro histórico, es una edificación de 1987-1992 según proyecto de Tomás Curbelo Ranero. Se integra en una intervención unitaria más amplia de carácter contemporáneo junto con una serie de viviendas adosadas, para configurar un original recinto circular, presidido por el Ayuntamiento. Ver ficha.

Titularidad  
Uso Actual  
Estado de conservación

**Ayuntamiento  
Administrativo**  
**Normal estado de conservación**

**HU-VIJ-002****ANTIGUO AYUNTAMIENTO**

PROVINCIA	HUELVA
COMARCA	El Andévalo
MUNICIPIO	Villanueva de los Castillejos
REFERENCIA CATASTRAL	2820404PB5522S0001HU
PROTECCIÓN LEY 14/2007	BCG por Disposición Adicional Sexta
CAT. PLANEAMIENTO VIGENTE	Protección Estructural Grado II (B3)
CAT. PLANEAMIENTO TRAMIT	-

**Interés Arquitectónico: 4****NIVEL I**

Edificación que, junto con la parroquia, preside el centro histórico. Obra de los ss. XVII-XVIII, rehecha en el XIX y XX y rehabilitada en fecha reciente, forma un bloque de dos alturas y azotea en el frente de una manzana, con fachada de portada clásica con pilastras y espadaña. Alberga la Policía Municipal y otros servicios. Ver ficha.

Titularidad  
Uso Actual  
Estado de conservación

**Ayuntamiento  
Administrativo**  
**Normal estado de conservación**

**HU-VIJ-003****CENTRO DE LA MUJER, AULA DE PINTURA**

PROVINCIA	HUELVA
COMARCA	El Andévalo
MUNICIPIO	Villanueva de los Castillejos
REFERENCIA CATASTRAL	2819217PB5521N0001HT
PROTECCIÓN LEY 14/2007	BCG por Disposición Adicional Sexta
CAT. PLANEAMIENTO VIGENTE	Protección Estructural Grado II (B4)
CAT. PLANEAMIENTO TRAMIT	-

**Interés Arquitectónico: 3****NIVEL II**

Extensa edificación en las inmediaciones del centro urbano, construida en 1890 para escuelas y muy reformada desde la década de 1980 para usos socioculturales. Consta de un cuerpo rectangular de fachada de una planta, con grandes huecos, pilastras almohadilladas y cornisa de canes, al que se suman otros dos bloques y dos patios hacia el interior.

Titularidad  
Uso Actual  
Estado de conservación

**Ayuntamiento  
Polivalente**  
-

**HU-VIJ-004****MOLINO ZAHURDÓN**

PROVINCIA HUELVA  
 COMARCA El Andévalo  
 MUNICIPIO Villanueva de los Castillejos  
 REFERENCIA CATASTRAL 2418601PB5521N0001AT

PROTECCIÓN LEY 14/2007 BCG por Disposición Adicional Sexta  
 CAT. PLANEAMIENTO VIGENTE -  
 CAT. PLANEAMIENTO TRAMIT -

**Interés Arquitectónico: 4****NIVEL II**

A las afueras al sudeste del casco urbano, es un antiguo molino harinero de viento que ha sido rehabilitado, situado en una plazoleta empedrada. Consta de un cuerpo de forma troncocónica, con muros encalados de mampostería y mortero, techo cónico vegetal e interior de dos plantas, según el modelo tradicional de estas obras. En Guía Digital IAPH.

Titularidad  
 Uso Actual  
 Estado de conservación

**Ayuntamiento Cultural**

-

**HU-VIJ-005****CEMENTERIO MUNICIPAL DE SAN BARTOLOMÉ**

PROVINCIA HUELVA  
 COMARCA El Andévalo  
 MUNICIPIO Villanueva de los Castillejos  
 REFERENCIA CATASTRAL 21075A050000820000ZS

PROTECCIÓN LEY 14/2007 Sin protección  
 CAT. PLANEAMIENTO VIGENTE -  
 CAT. PLANEAMIENTO TRAMIT -

**Interés Arquitectónico: 3****NIVEL II**

En la periferia al sur del casco urbano, su obra se remonta a la segunda mitad del siglo XIX, con reformas y ampliaciones posteriores. De planta rectangular y un amplio sector de arboleda, tiene una cuidada portada neoclásica con pilastras almohadilladas y frontón recto.

Titularidad  
 Uso Actual  
 Estado de conservación

**Ayuntamiento Cementerio**

-

**MUNICIPIO**

VILLARRASA

Con una población estabilizada desde fines del s. XX, Villarrasa es un municipio de arraigada orientación agraria en plena comarca del Condado onubense. Está dotado de un casco de largas vías paralelas al eje viario junto al que se abre la plaza de España, que marca el centro de la población presidido el Ayuntamiento, espacio público algo separado del otro foco, más al norte, que está marcado por la presencia de la iglesia parroquial. El caserío tradicional se muestra muy transformado, destacando como elementos de interés varias ermitas y capillas, y en cuanto a construcciones públicas de carácter civil, la antigua Estación de Ferrocarril, significativa obra historicista de estilo neomudéjar, que se erige como un hito ante una de las entradas de la población. Han de mencionarse así mismo los antiguos molinos hidráulicos harineros del río Tinto en el término municipal, ejemplos de construcciones vernáculas agroindustriales que forman un conjunto de elevado valor patrimonial.

**HU-VLR-001****AYUNTAMIENTO****Interés Arquitectónico: 2****NIVEL IV**

PROVINCIA HUELVA  
COMARCA El Condado  
MUNICIPIO Villarrasa  
REFERENCIA CATASTRAL 2011212QA1421S0001KR

PROTECCIÓN LEY 14/2007 -  
CAT. PLANEAMIENTO VIGENTE -  
CAT. PLANEAMIENTO TRAMIT -

-  
Titularidad  
Uso Actual  
Estado de conservación

**Ayuntamiento  
Administrativo****HU-VLR-002****ESTACIÓN DE FERROCARRIL DE VILLARRASA****Interés Arquitectónico: 4****NIVEL I**

PROVINCIA HUELVA  
COMARCA El Condado  
MUNICIPIO Villarrasa  
REFERENCIA CATASTRAL 2607501QA1420N0001BW

PROTECCIÓN LEY 14/2007 BCG por Disposición Adicional Sexta  
CAT. PLANEAMIENTO VIGENTE -  
CAT. PLANEAMIENTO TRAMIT Protección Estructural

A las afueras al oeste del casco urbano, antigua estación de ferrocarril de 1880. Edificio exento en bloque de planta rectangular y en fábrica de ladrillo visto, es un exponente de arquitectura neomudéjar según proyecto del ingeniero J. Font. El Ayuntamiento tramita su cesión para uso cultural. Ver Ficha.

Titularidad  
Uso Actual  
Estado de conservación

**Cesión de uso  
En desuso  
Muy degradado****HU-VLR-003****MOLINOS HIDRÁULICOS DEL RÍO TINTO****Interés Arquitectónico: 4****NIVEL III**

PROVINCIA HUELVA  
COMARCA El Condado  
MUNICIPIO Villarrasa  
REFERENCIA CATASTRAL -

PROTECCIÓN LEY 14/2007 -  
CAT. PLANEAMIENTO VIGENTE -  
CAT. PLANEAMIENTO TRAMIT -

-  
Titularidad  
Uso Actual  
Estado de conservación

**Agente privado. En trámite de cesión de uso o compra  
En desuso**

**MUNICIPIO****ZALAMEA LA REAL**

Polo histórico y tradicional del Andévalo oriental y la Cuenca Minera, apoyado en las actividades agropecuarias, junto con la minería, prácticamente desaparecida desde la segunda mitad del XX de su extenso término, que aparece salpicado de varias aldeas. Desde la década de 1980 la población del municipio ha descendido cerca de una cuarta parte. El núcleo de la cabecera municipal adopta una disposición radial desde el promontorio donde se levanta la parroquia, eje de un casco urbano que se ramifica en largas calles. En este sector más antiguo, entre algunas casas solariegas, se señala la Casa Cilla, almacén de frutos del s. XVIII habilitado para sala de exposiciones. En un área de ensanche próxima se hallan el Ayuntamiento, la obra más representativa, la edificación ecléctica de unas antiguas escuelas, de uso sociocultural, y hacia la periferia, la notable construcción de principios del XX del antiguo Mercado, reformado para centro de interpretación, así como la Plaza de Toros.

**HU-ZAL-001****AYUNTAMIENTO**

PROVINCIA HUELVA  
COMARCA Cuenca Minera  
MUNICIPIO Zalamea la Real  
REFERENCIA CATASTRAL 6430302QB0763S0001ZE

PROTECCIÓN LEY 14/2007 Sin protección  
CAT. PLANEAMIENTO VIGENTE -  
CAT. PLANEAMIENTO TRAMIT -

**Interés Arquitectónico: 4****NIVEL I**

Edificio de estilo regionalista, empaque representativo y notable interés en el centro de la población, construido en 1930 según proyecto del arquitecto M. Serrano Mora e intervenido en una obra de rehabilitación integral en 1996 por el arquitecto P. Nogueiro Ceada. Ver Ficha.

Titularidad  
Uso Actual  
Estado de conservación

**Ayuntamiento  
Administrativo  
Normal estado de conservación**

**HU-ZAL-002****ANTIGUAS ESCUELAS**

PROVINCIA HUELVA  
COMARCA Cuenca Minera  
MUNICIPIO Zalamea la Real  
REFERENCIA CATASTRAL 6630801QB0763S0001HE

PROTECCIÓN LEY 14/2007 Sin protección  
CAT. PLANEAMIENTO VIGENTE -  
CAT. PLANEAMIENTO TRAMIT -

**Interés Arquitectónico: 3****NIVEL II**

Notable edificación de arquitectura ecléctica con fachadas de ladrillo en limpio que configura una esquina, y forma parte de un conjunto más amplio con patio y otras piezas secundarias más tardías. Obra quizá de fines del XX donada para escuelas, rehabilitada. En Inventario COPT 1988. Sin potencialidad para acoger uso Nivel I.

Titularidad  
Uso Actual  
Estado de conservación

**Ayuntamiento  
En desuso  
-**

**HU-ZAL-003****CASA CILLA**

PROVINCIA HUELVA  
COMARCA Cuenca Minera  
MUNICIPIO Zalamea la Real  
REFERENCIA CATASTRAL 6531807QB0763S0001FE

PROTECCIÓN LEY 14/2007 Sin protección  
CAT. PLANEAMIENTO VIGENTE -  
CAT. PLANEAMIENTO TRAMIT -

**Interés Arquitectónico: 4****NIVEL II**

En el entorno de la parroquia y sector más antiguo del casco, es un edificio de 1780 de planta rectangular, una altura y arquerías interiores con una notable portada barroca que fue cilla o almacén de los diezmos de la Iglesia. Rehabilitada en fechas recientes para sala de exposiciones y actos culturales.

Titularidad  
Uso Actual  
Estado de conservación

**Ayuntamiento  
Cultural  
-**

**HU-ZAL-004****ESCUELAS VIEJAS****Interés Arquitectónico: 2****NIVEL IV**

PROVINCIA HUELVA  
 COMARCA Cuenca Minera  
 MUNICIPIO Zalamea la Real  
 REFERENCIA CATASTRAL 6631103QB0763S0001AE

PROTECCIÓN LEY 14/2007 -  
 CAT. PLANEAMIENTO VIGENTE -  
 CAT. PLANEAMIENTO TRAMIT -

-  
 Titularidad  
 Uso Actual  
 Estado de conservación

**Ayuntamiento  
 Sociocultural**

-

**HU-ZAL-005****COLEGIO SAN VICENTE MÁRTIR****Interés Arquitectónico: 2****NIVEL IV**

PROVINCIA HUELVA  
 COMARCA Cuenca Minera  
 MUNICIPIO Zalamea la Real  
 REFERENCIA CATASTRAL 6232212QB0763S0001FE

PROTECCIÓN LEY 14/2007 -  
 CAT. PLANEAMIENTO VIGENTE -  
 CAT. PLANEAMIENTO TRAMIT -

-  
 Titularidad  
 Uso Actual  
 Estado de conservación

**Ayuntamiento  
 Educativo**

-

**HU-ZAL-006****INSTITUTO NUEVO MILENIO****Interés Arquitectónico: 2****NIVEL IV**

PROVINCIA HUELVA  
 COMARCA Cuenca Minera  
 MUNICIPIO Zalamea la Real  
 REFERENCIA CATASTRAL 6232223QB0763S0001JE

PROTECCIÓN LEY 14/2007 -  
 CAT. PLANEAMIENTO VIGENTE -  
 CAT. PLANEAMIENTO TRAMIT -

-  
 Titularidad  
 Uso Actual  
 Estado de conservación

**Ayuntamiento  
 Educativo**

-

**HU-ZAL-007****CONSULTORIO MÉDICO****Interés Arquitectónico: 2****NIVEL IV**

PROVINCIA HUELVA  
 COMARCA Cuenca Minera  
 MUNICIPIO Zalamea la Real  
 REFERENCIA CATASTRAL 6332301QB0763S0001UE

PROTECCIÓN LEY 14/2007 -  
 CAT. PLANEAMIENTO VIGENTE -  
 CAT. PLANEAMIENTO TRAMIT -

-  
 Titularidad  
 Uso Actual  
 Estado de conservación

**Ayuntamiento  
 Hospitalario**

-

**HU-ZAL-008****MERCADO DE ABASTOS****Interés Arquitectónico: 4****NIVEL II**

PROVINCIA HUELVA  
 COMARCA Cuenca Minera  
 MUNICIPIO Zalamea la Real  
 REFERENCIA CATASTRAL 6832701QB0763S0001YE

PROTECCIÓN LEY 14/2007 Sin protección  
 CAT. PLANEAMIENTO VIGENTE -  
 CAT. PLANEAMIENTO TRAMIT -

Importante edificio exento en la periferia del recinto urbano, obra de 1904 construida en ladrillo visto, metal y cristal cercana a la arquitectura industrial y británica. Rehabilitado en 1987 según proyecto del arquitecto Agustín Ríos González, y con reformas posteriores. En Inventario COPT 1988. No adecuado para uso Nivel I.

Titularidad  
 Uso Actual  
 Estado de conservación

**Ayuntamiento  
 En desuso**

**HU-ZAL-009****PLAZA DE TOROS****Interés Arquitectónico: 3****NIVEL II**

PROVINCIA HUELVA  
 COMARCA Cuenca Minera  
 MUNICIPIO Zalamea la Real  
 REFERENCIA CATASTRAL 6633701QB0763S0001RE

PROTECCIÓN LEY 14/2007 BCG por Disposición Adicional Sexta  
 CAT. PLANEAMIENTO VIGENTE -  
 CAT. PLANEAMIENTO TRAMIT -

Edificio exento poligonal de apreciable presencia al norte del casco, arena circular y amplios tendidos, construido en aparejo de ladrillo aplantillado por el alarife T. Pernil Quiñones en 1879 y ampliado en 1909 por el arquitecto M. Serrano. Forma parte de la Unión de Plazas Históricas. En Guía Digital IAPH.

Titularidad  
 Uso Actual  
 Estado de conservación

**Ayuntamiento  
 De ocio / espectáculo**

**HU-ZAL-010****POLIDEPORTIVO MUNICIPAL****Interés Arquitectónico: 2****NIVEL IV**

PROVINCIA HUELVA  
 COMARCA Cuenca Minera  
 MUNICIPIO Zalamea la Real  
 REFERENCIA CATASTRAL 21077A005001230000YW

PROTECCIÓN LEY 14/2007 -  
 CAT. PLANEAMIENTO VIGENTE -  
 CAT. PLANEAMIENTO TRAMIT -

Titularidad  
 Uso Actual  
 Estado de conservación

**Ayuntamiento  
 Deportivo**

**HU-ZAL-011****CEMENTERIO****Interés Arquitectónico: 2****NIVEL IV**

PROVINCIA HUELVA  
 COMARCA Cuenca Minera  
 MUNICIPIO Zalamea la Real  
 REFERENCIA CATASTRAL -

PROTECCIÓN LEY 14/2007 -  
 CAT. PLANEAMIENTO VIGENTE -  
 CAT. PLANEAMIENTO TRAMIT -

Titularidad  
 Uso Actual  
 Estado de conservación

**Ayuntamiento  
 Cementerio**

## MUNICIPIO ZUFRE

Municipio del sector más oriental de la Sierra de Huelva, vinculado a la explotación forestal y ganadera, con la presencia desde hace años del turismo, segunda residencia y sus servicios. Desde la década de los ochenta acusa una disminución de alrededor de la mitad de su población. De remoto origen, compone un compacto núcleo urbano de trama orgánica y viario angosto al borde de un cortado, con un trazado y edificaciones históricas y populares que le han valido la declaración de Conjunto Histórico (BIC). En el centro es motivo de especial interés el Ayuntamiento, excepcional obra del s. XVI, de los más antiguos de Andalucía, señalándose además otra sede municipal de uso actual, la pieza aneja a la Torre de las Harinas medieval (BIC), la antigua escuela habilitada para uso sociocultural, la Plaza de Toros del XIX, así como las obras del Lavadero del Charquito, la Capilla de San Sebastián y el Cementerio, que atestiguan la singular riqueza tradicional y ambiental de esta localidad.

### HU-ZUF-001

#### AYUNTAMIENTO



PROVINCIA	HUELVA
COMARCA	Sierra de Huelva
MUNICIPIO	Zufre
REFERENCIA CATASTRAL	4309501QB3940N0001AT
PROTECCIÓN LEY 14/2007	BCG por Disposición Adicional Sexta
CAT. PLANEAMIENTO VIGENTE	Protección Estructural (nº62)
CAT. PLANEAMIENTO TRAMIT	Protección Estructural (nº59)

Interés Arquitectónico: 5

NIVEL I

Histórico edificio renacentista de gran interés, atribuido a Hernán Ruiz II, terminado en 1570 y con varias reformas, como su rehabilitación en 1990 por J. Navarro y J. Osta y una intervención en 2012. Por su carácter, podría destinarse solo a sede institucional y representativa del Ayuntamiento. Ver Ficha.

Titularidad  
Uso Actual  
Estado de conservación

**Ayuntamiento  
Administrativo**  
**Normal estado de conservación**

### HU-ZUF-002

#### AYUNTAMIENTO PROVISIONAL



PROVINCIA	HUELVA
COMARCA	Sierra de Huelva
MUNICIPIO	Zufre
REFERENCIA CATASTRAL	4209502QB3940N0001TT
PROTECCIÓN LEY 14/2007	BCG por Disposición Adicional Sexta
CAT. PLANEAMIENTO VIGENTE	NNSS AD 1999/2011 Protección Ambiental
CAT. PLANEAMIENTO TRAMIT	Protección Estructural (nº50)

Interés Arquitectónico: 3

NIVEL I

En el centro de la población, acoge en la actualidad la sede municipal al estar en obras el primitivo Ayuntamiento. Edificio de la segunda mitad del XX, su amplitud y potencial funcional hace aconsejable su habilitación como sede definitiva de algunas dependencias municipales. Ver Ficha.

Titularidad  
Uso Actual  
Estado de conservación

**Ayuntamiento  
Administrativo**  
**Normal estado de conservación**

### HU-ZUF-003

#### EDIFICIO DE CORREOS



PROVINCIA	HUELVA
COMARCA	Sierra de Huelva
MUNICIPIO	Zufre
REFERENCIA CATASTRAL	4308306QB3940N0001BT
PROTECCIÓN LEY 14/2007	Bien de Interés Cultural (BIC) inscrito
CAT. PLANEAMIENTO VIGENTE	-
CAT. PLANEAMIENTO TRAMIT	-

Interés Arquitectónico: 3

NIVEL II

El singular edificio de correos, una pieza de reducidas dimensiones, configura la pieza aneja a la restaurada Torre de las Harinas de origen medieval y declarada BIC. Al fondo se dispone una amplia terraza abierta al paisaje que constituye un mirador excepcional. En Guía Digital IAPH.

Titularidad  
Uso Actual  
Estado de conservación

**Ayuntamiento  
Servicios**  
-



**HU-ZUF-004****ANTIGUAS ESCUELAS, SALÓN DE ACTOS****Interés Arquitectónico: 3****NIVEL II**

PROVINCIA HUELVA  
 COMARCA Sierra de Huelva  
 MUNICIPIO Zufre  
 REFERENCIA CATASTRAL 4208402QB3940N0001LT

PROTECCIÓN LEY 14/2007 BCG por Disposición Adicional Sexta  
 CAT. PLANEAMIENTO VIGENTE -  
 CAT. PLANEAMIENTO TRAMIT Protección Estructural (nº57)

Interesante edificación de hacia 1933 de antiguas escuelas, rehabilitada en fecha reciente y destinada hoy a salón de actos y usos socioculturales. En una de las principales calles del recinto urbano, cerca del Paseo y el barranco, ocupa una parcela cuadrada con un edificio en L y patio trasero.

Titularidad  
 Uso Actual  
 Estado de conservación

**Ayuntamiento Cultural**

**HU-ZUF-005****LAVADERO DEL CHARQUITO****Interés Arquitectónico: 4****NIVEL II**

PROVINCIA HUELVA  
 COMARCA Sierra de Huelva  
 MUNICIPIO Zufre  
 REFERENCIA CATASTRAL 4311803QB3941S0001DU

PROTECCIÓN LEY 14/2007 BCG por Disposición Adicional Sexta  
 CAT. PLANEAMIENTO VIGENTE -  
 CAT. PLANEAMIENTO TRAMIT Protección Integral (nº109)

Antiguo lavadero cubierto de planta rectangular con tejado a cuatro aguas sobre pilares de fábrica que se surtía de las aguas del regajo que bajaban desde la parte alta del Conjunto Histórico, es obra de 1932-1933 proyectada por el arquitecto José Granados de la Vega, rehabilitada en 1995 y en 2002.

Titularidad  
 Uso Actual  
 Estado de conservación

**Ayuntamiento Lavadero**

**HU-ZUF-006****PLAZA DE TOROS****Interés Arquitectónico: 4****NIVEL II**

PROVINCIA HUELVA  
 COMARCA Sierra de Huelva  
 MUNICIPIO Zufre  
 REFERENCIA CATASTRAL 4108114QB3940N0001RT

PROTECCIÓN LEY 14/2007 BCG por Disposición Adicional Sexta  
 CAT. PLANEAMIENTO VIGENTE -  
 CAT. PLANEAMIENTO TRAMIT Protección Estructural (nº56)

Con ruedo, graderío y piezas anexas en el caserío tradicional al oeste del casco y dedicada a festejos taurinos y actos culturales, fue construida hacia 1860 por el alarife portugués Domingo Alfonso de Amorín. De interés arquitectónico y ambiental. En Inventario COPT 1988 y Guía Digital IAPH.

Titularidad  
 Uso Actual  
 Estado de conservación

**Ayuntamiento De ocio / espectáculo**

**HU-ZUF-007****CAPILLA DEL ANTIGUO CEMENTERIO DE SAN SEBASTIÁN****Interés Arquitectónico: 4****NIVEL II**

PROVINCIA HUELVA  
 COMARCA Sierra de Huelva  
 MUNICIPIO Zufre  
 REFERENCIA CATASTRAL 4009501QB3940N0001ST

PROTECCIÓN LEY 14/2007 BCG por Disposición Adicional Sexta  
 CAT. PLANEAMIENTO VIGENTE -  
 CAT. PLANEAMIENTO TRAMIT Protección Integral (nº26)

Es la capilla del antiguo cementerio, en uso hasta 1924 al trasladarse el camposanto. Obra de planta cuadrada con portada de arco polilobulado de estilo barroco popular, quizá originaria del XVI, es el eje de un espacio público de esparcimiento. En Inventario COPT 1988 y Guía Digital IAPH.

Titularidad  
 Uso Actual  
 Estado de conservación

**Ayuntamiento Religioso**

**HU-ZUF-008****CEMENTERIO MUNICIPAL DE SAN MIGUEL****Interés Arquitectónico: 4****NIVEL II**

PROVINCIA HUELVA  
COMARCA Sierra de Huelva  
MUNICIPIO Zufre  
REFERENCIA CATASTRAL 4313701QB3941S0001QU

PROTECCIÓN LEY 14/2007 BCG por Disposición Adicional Sexta  
CAT. PLANEAMIENTO VIGENTE -  
CAT. PLANEAMIENTO TRAMIT -

Configura un recinto rectangular de notable interés ambiental al norte del núcleo urbano. Del primer tercio del XX y reformado a mediados del siglo, tiene una portada clasicista de arco de medio punto y frontón recto, y la capilla al fondo. En Guía Digital IAPH e Inventario de Cementerios de la COPT.

Titularidad  
Uso Actual  
Estado de conservación

**Ayuntamiento  
Cementerio**

-