

MUNICIPIO**ALBANCHEZ DE MÁGINA**

El municipio de Albánchez de Mágina (Albánchez de Úbeda hasta el año 2000) se enmarca en la comarca de Sierra Mágina, al sur de la provincia. La mayor parte del término municipal se encuentra comprendido dentro del Parque Natural de Sierra Mágina, el cual se alza al borde de la campiña jiennense. El núcleo urbano, cuyo centro histórico presenta una traza medieval, cuenta con una población de 1.027 habitantes. La relación de inmuebles en Albánchez de Mágina parte de la selección establecida a partir de los inventarios remitidos por el Ayuntamiento, la consulta del planeamiento vigente y otra bibliografía específica. De acuerdo con los criterios establecidos por la Secretaría General de Vivienda, se muestran aquellos edificios correspondientes a los niveles I, II, III, IV que reflejen un interés arquitectónico en una escala de 2 a 5.

JA-ADM-001**CASA CONSISTORIAL****Interés Arquitectónico: 2****NIVEL IV**

PROVINCIA JAÉN
COMARCA Sierra Mágina
MUNICIPIO Albánchez de Mágina
REFERENCIA CATASTRAL 8929302VG5882N0001JU

PROTECCIÓN LEY 14/2007 -
CAT. PLANEAMIENTO VIGENTE -
CAT. PLANEAMIENTO TRAMIT -

-
Titularidad
Uso Actual
Estado de conservación

**Ayuntamiento
Administrativo**
-

JA-ADM-002**TORRE DEL RELOJ****Interés Arquitectónico: 2****NIVEL IV**

PROVINCIA JAÉN
COMARCA Sierra Mágina
MUNICIPIO Albánchez de Mágina
REFERENCIA CATASTRAL 9028503VG5892N0001XA

PROTECCIÓN LEY 14/2007 BCG por Disposición Adicional Sexta
CAT. PLANEAMIENTO VIGENTE -
CAT. PLANEAMIENTO TRAMIT -

-
Titularidad
Uso Actual
Estado de conservación

**Ayuntamiento
Cultural**
-

JA-ADM-003**CASTILLO****Interés Arquitectónico: 4****NIVEL II**

PROVINCIA JAÉN
COMARCA Sierra Mágina
MUNICIPIO Albánchez de Mágina
REFERENCIA CATASTRAL 0002402VGVG58D0001XA

PROTECCIÓN LEY 14/2007 Bien de Interés Cultural (BIC) inscrito
CAT. PLANEAMIENTO VIGENTE -
CAT. PLANEAMIENTO TRAMIT -

El castillo, de origen medieval del s. XIV, presenta un claro valor arquitectónico e histórico-artístico, estando incluido en el Inventario de 1987-88. Fue declarado BIC en 1985 en la tipología de monumento.

Titularidad
Uso Actual
Estado de conservación

**Ayuntamiento
Cultural**
-

JA-ADM-004**COLEGIO PÚBLICO "FERNANDO MOLINA"****Interés Arquitectónico: 2****NIVEL IV**

PROVINCIA JAÉN
 COMARCA Sierra Mágina
 MUNICIPIO Albanchez de Mágina
 REFERENCIA CATASTRAL 9032634VG5893S0001XD

PROTECCIÓN LEY 14/2007 -
 CAT. PLANEAMIENTO VIGENTE -
 CAT. PLANEAMIENTO TRAMIT -

-
 Titularidad
 Uso Actual
 Estado de conservación

**Ayuntamiento
 Educativo**

-

JA-ADM-005**CENTRO LOCAL DE EMPREDEDORES Y BIENESTAR SOCIAL****Interés Arquitectónico: 2****NIVEL IV**

PROVINCIA JAÉN
 COMARCA Sierra Mágina
 MUNICIPIO Albanchez de Mágina
 REFERENCIA CATASTRAL 8930203VG5883S0002DP

PROTECCIÓN LEY 14/2007 -
 CAT. PLANEAMIENTO VIGENTE -
 CAT. PLANEAMIENTO TRAMIT -

-
 Titularidad
 Uso Actual
 Estado de conservación

**Ayuntamiento
 Administrativo**

-

JA-ADM-006**REFUGIO TURÍSTICO DEL CAÑO DEL AGUADERO****Interés Arquitectónico: 2****NIVEL IV**

PROVINCIA JAÉN
 COMARCA Sierra Mágina
 MUNICIPIO Albanchez de Mágina
 REFERENCIA CATASTRAL 23013A012000010000DY

PROTECCIÓN LEY 14/2007 -
 CAT. PLANEAMIENTO VIGENTE -
 CAT. PLANEAMIENTO TRAMIT -

-
 Titularidad
 Uso Actual
 Estado de conservación

**Ayuntamiento
 Hotelero**

-

MUNICIPIO

ALCALÁ LA REAL

El municipio de Alcalá la Real se enmarca en la comarca de la Sierra Sur, en un enclave estratégico que comunica el valle del Guadalquivir con las áreas de vega granadinas. Debido a esto, fue durante siglos un lugar estratégico, llegando a ser incluso frontera con el Reino de Granada. Esto ha permitido legar a la ciudad una importante arquitectura militar y civil, gran parte de la cual se conserva actualmente. El núcleo urbano cuenta con una población de 16.885 habitantes, contando el municipio con un total de 21.709 habitantes. La relación de inmuebles en Alcalá la Real parte de la selección establecida a partir de los inventarios remitidos por el Ayuntamiento, la consulta del planeamiento vigente y otra bibliografía específica. De acuerdo con los criterios establecidos por la Secretaría General de Vivienda, se muestran aquellos edificios correspondientes a los niveles I, II, III, IV que reflejen un interés arquitectónico en una escala de 2 a 5.

JA-ALR-001**AYUNTAMIENTO**

PROVINCIA JAÉN
COMARCA Sierra Sur
MUNICIPIO Alcalá la Real
REFERENCIA CATASTRAL 8369001VG1486N0001MU
PROTECCIÓN LEY 14/2007 BCG por Disposición Adicional Sexta
CAT. PLANEAMIENTO VIGENTE Protección Integral
CAT. PLANEAMIENTO TRAMIT -

Interés Arquitectónico: 4**NIVEL I**

El edificio, del s. XVIII, presenta un claro valor arquitectónico y artístico, estando incluido tanto en el Inventario de 1987-88 como en el catálogo municipal, contando con un nivel de protección integral. Fue reconstruido por Regiones Devastadas. El estado de conservación es bueno, por lo que se considera una prioridad de intervención bajo.

Titularidad
Uso Actual
Estado de conservación

**Ayuntamiento
Administrativo
Buen estado de conservación**

JA-ALR-002**CASA BATMALA (DEPENDENCIAS MUNICIPALES)**

PROVINCIA JAÉN
COMARCA Sierra Sur
MUNICIPIO Alcalá la Real
REFERENCIA CATASTRAL 8268426VG1486N0001YU
PROTECCIÓN LEY 14/2007 BCG por Disposición Adicional Sexta
CAT. PLANEAMIENTO VIGENTE Protección estructural (E-17)
CAT. PLANEAMIENTO TRAMIT -

Interés Arquitectónico: 3**NIVEL I**

El edificio, del que destaca principalmente su fachada esgrafiada con motivos clásicos, presenta un claro valor arquitectónico. Se encuentra incluido en el Catálogo Municipal, contando con un nivel de protección estructural. El estado de conservación general es normal por lo que se considera una prioridad de intervención baja.

Titularidad
Uso Actual
Estado de conservación

**Ayuntamiento
Administrativo
Normal estado de conservación**

JA-ALR-003**CASA DE FERNANDO DE TAPIA**

PROVINCIA JAÉN
COMARCA Sierra Sur
MUNICIPIO Alcalá la Real
REFERENCIA CATASTRAL 8468810VG1486N0001RU
PROTECCIÓN LEY 14/2007 BCG por Disposición Adicional Sexta
CAT. PLANEAMIENTO VIGENTE Protección estructural
CAT. PLANEAMIENTO TRAMIT -

Interés Arquitectónico: 4**NIVEL I**

El edificio presenta un claro valor arquitectónico. Cuenta con nivel de protección estructural según el planeamiento municipal. Actualmente se encuentra en obras para reestructurar el inmueble como edificio administrativo. Dado que el estado de conservación general del edificio es bueno, el nivel de prioridad de intervención en el mismo es bajo.

Titularidad
Uso Actual
Estado de conservación

**Ayuntamiento
Administrativo
Buen estado de conservación**

JA-ALR-004**EDIFICIO POLIVALENTE "LA TEJUELA"****Interés Arquitectónico: 3****NIVEL I**

PROVINCIA JAÉN
 COMARCA Sierra Sur
 MUNICIPIO Alcalá la Real
 REFERENCIA CATASTRAL 8371045VG1487S0001UO

PROTECCIÓN LEY 14/2007 BCG por Disposición Adicional Sexta
 CAT. PLANEAMIENTO VIGENTE Protección Estructural
 CAT. PLANEAMIENTO TRAMIT -

El edificio presenta un claro valor arquitectónico, ambiental y etnográfico que se ve incrementado por dar acceso a los restos de la Domus Herculana. Se encuentra incluido en el Catálogo Municipal con nivel de protección estructural. Dado que el estado de conservación general del edificio es normal, el nivel de prioridad de intervención es bajo.

Titularidad
 Uso Actual
 Estado de conservación

Ayuntamiento Polivalente
Normal estado de conservación

JA-ALR-005**PALACIO ABACIAL****Interés Arquitectónico: 5****NIVEL I**

PROVINCIA JAÉN
 COMARCA Sierra Sur
 MUNICIPIO Alcalá la Real
 REFERENCIA CATASTRAL 8569022VG1486N0001RU

PROTECCIÓN LEY 14/2007 Bien de Catalogación General inscrito individualmente
 CAT. PLANEAMIENTO VIGENTE Protección Integral
 CAT. PLANEAMIENTO TRAMIT -

El edificio, originario del s. XVIII, presenta un claro valor arquitectónico y patrimonial. Se trata de un Bien de Catalogación General propuesto actualmente para BIC. Así mismo cuenta con protección integral por el catálogo municipal. El estado de conservación es bueno, por lo que se considera un nivel de prioridad de intervención bajo.

Titularidad
 Uso Actual
 Estado de conservación

Ayuntamiento Administrativo
Buen estado de conservación

JA-ALR-006**CASA PINEDA (DEPENDENCIAS MUNICIPALES)****Interés Arquitectónico: 3****NIVEL I**

PROVINCIA JAÉN
 COMARCA Sierra Sur
 MUNICIPIO Alcalá la Real
 REFERENCIA CATASTRAL 8169017VG1486N0001KU

PROTECCIÓN LEY 14/2007 BCG por Disposición Adicional Sexta
 CAT. PLANEAMIENTO VIGENTE Protección ambiental
 CAT. PLANEAMIENTO TRAMIT -

El edificio, originario del s. XVIII, presenta un claro valor arquitectónico y ambiental estando incluido en el Catálogo Municipal con nivel de protección ambiental. El estado de conservación general es bueno ya que fue rehabilitado en el año 2000 por lo que el nivel de prioridad de intervención es bajo.

Titularidad
 Uso Actual
 Estado de conservación

Ayuntamiento Administrativo
Buen estado de conservación

JA-ALR-007**EDIFICIO ANTIGUO CONVENTO DE LA TRINIDAD****Interés Arquitectónico: 3****NIVEL II**

PROVINCIA JAÉN
 COMARCA Sierra Sur
 MUNICIPIO Alcalá la Real
 REFERENCIA CATASTRAL 8067002VG1486N0001MU

PROTECCIÓN LEY 14/2007 BCG por Disposición Adicional Sexta
 CAT. PLANEAMIENTO VIGENTE Protección integral
 CAT. PLANEAMIENTO TRAMIT -

El palacio de estilo neoclásico, fue construido en 1752 como Casa Solariega de la familia Fernández de Moya. En 1884 pasa a albergar el Convento de las Madres Trinitarias. Presenta un claro valor arquitectónico y patrimonial, estando incluido en el Catálogo Municipal con grado de protección integral.

Titularidad
 Uso Actual
 Estado de conservación

Ayuntamiento Cultural
 -

JA-ALR-008**BIBLIOTECA Y ARCHIVO MUNICIPAL (ANTIGUO CONVENTO)****Interés Arquitectónico: 4****NIVEL I**

PROVINCIA JAÉN
 COMARCA Sierra Sur
 MUNICIPIO Alcalá la Real
 REFERENCIA CATASTRAL 8665102VG1486N0001GU

PROTECCIÓN LEY 14/2007 BCG por Disposición Adicional Sexta
 CAT. PLANEAMIENTO VIGENTE Protección integral
 CAT. PLANEAMIENTO TRAMIT -

Se trata del edificio del antiguo Convento de Capuchinos. A pesar de su alto grado de transformación, presenta un claro valor arquitectónico e histórico, estando incluido en el Catálogo Municipal con nivel de protección integral. Su estado de conservación es bueno, por lo que se considera un nivel de prioridad de intervención bajo.

Titularidad
 Uso Actual
 Estado de conservación

**Ayuntamiento
 Biblioteca
 Buen estado de conservación**

JA-ALR-009**CONJUNTO MONUMENTAL FORTALEZA DE LA MOTA****Interés Arquitectónico: 5****NIVEL II**

PROVINCIA JAÉN
 COMARCA Sierra Sur
 MUNICIPIO Alcalá la Real
 REFERENCIA CATASTRAL 8065019VG1476S0001QA

PROTECCIÓN LEY 14/2007 Bien de Interés Cultural (BIC) inscrito
 CAT. PLANEAMIENTO VIGENTE Protección integral
 CAT. PLANEAMIENTO TRAMIT -

El conjunto de la fortaleza, de la segunda mitad del s. XIII y origen nazarí, presenta un claro valor arquitectónico e histórico-artístico. Se encuentra incluido en el Catálogo Municipal con grado de protección integral. Así mismo, fue declarado BIC en 1931 y 1985, en ambos casos bajo la tipología de monumento.

Titularidad
 Uso Actual
 Estado de conservación

**Ayuntamiento
 Cultural
 -**

MUNICIPIO ALCAUDETE

El municipio de Alcaudete se enmarca en la comarca de la Sierra Sur, en un enclave estratégico que comunica el valle del Guadalquivir con las áreas de vega granadinas, extremo suroeste de la provincia. Formó parte del Reino de Granada, integrándose en su estructura defensiva y llegando a convertirse en cabecera de un distrito administrativo. Posteriormente, fue cedida a la Orden Militar de Calatrava. Esta peculiar situación geográfica e histórica siguen siendo palpables hoy día en el municipio. La relación de inmuebles en Alcaudete parte de la selección establecida a partir de los inventarios remitidos por el Ayuntamiento, la consulta del planeamiento vigente y otra bibliografía específica. De acuerdo con los criterios establecidos por la Secretaría General de Vivienda, se muestran aquellos edificios correspondientes a los niveles I, II, III, IV que reflejen un interés arquitectónico en una escala de 2 a 5.

JA-ALT-001

AYUNTAMIENTO



PROVINCIA	JAÉN
COMARCA	Sierra Sur
MUNICIPIO	Alcaudete
REFERENCIA CATASTRAL	4011860VG0641S0001BR
PROTECCIÓN LEY 14/2007	Bien de Interés Cultural (BIC) inscrito
CAT. PLANEAMIENTO VIGENTE	Protección Integral
CAT. PLANEAMIENTO TRAMIT	-

Interés Arquitectónico: 4

NIVEL I

El edificio, del s. XVIII, presenta un claro valor arquitectónico, estando incluido en el Catálogo Municipal con nivel de protección integral. Fue declarado BIC en 2004. Destaca principalmente su portada original de esmerada labor de cantería. El estado de conservación general es normal dado que su interior se encuentra reformado recientemente.

Titularidad
Uso Actual
Estado de conservación

**Ayuntamiento
Administrativo**
Normal estado de conservación

JA-ALT-002

MERCADO DE ABASTOS



PROVINCIA	JAÉN
COMARCA	Sierra Sur
MUNICIPIO	Alcaudete
REFERENCIA CATASTRAL	4011800VG0641S0001PR
PROTECCIÓN LEY 14/2007	Bien de Catalogación General inscrito individualmente
CAT. PLANEAMIENTO VIGENTE	Protección estructural
CAT. PLANEAMIENTO TRAMIT	-

Interés Arquitectónico: 3

NIVEL II

El edificio, construido a finales del s. XIX, presenta un claro valor arquitectónico y patrimonial, estando incluido en el Catálogo Municipal con grado de protección estructural. Así mismo se encuentra catalogado como Bien de Catalogación General inscrito individualmente desde 2007.

Titularidad
Uso Actual
Estado de conservación

**Ayuntamiento
Comercial**
-

JA-ALT-003

CENTRO SERVICIOS SOCIALES COMUNITARIOS



PROVINCIA	JAÉN
COMARCA	Sierra Sur
MUNICIPIO	Alcaudete
REFERENCIA CATASTRAL	4110337VG0641S0001XR
PROTECCIÓN LEY 14/2007	-
CAT. PLANEAMIENTO VIGENTE	-
CAT. PLANEAMIENTO TRAMIT	-

Interés Arquitectónico: 2

NIVEL IV

-
Titularidad
Uso Actual
Estado de conservación

**Ayuntamiento
Administrativo**
-

JA-ALT-004**JUZGADO DE PAZ**

PROVINCIA	JAÉN
COMARCA	Sierra Sur
MUNICIPIO	Alcaudete
REFERENCIA CATASTRAL	4210603VG0641S0001IR
PROTECCIÓN LEY 14/2007	BCG por Disposición Adicional Sexta
CAT. PLANEAMIENTO VIGENTE	Protección urbana-paisajística
CAT. PLANEAMIENTO TRAMIT	-

Interés Arquitectónico: 3**NIVEL II**

El edificio presenta un claro valor arquitectónico y paisajístico, estando incluido en el Catálogo Municipal con grado de protección urbana-paisajística. Destaca por su estilo neoclásico y su fachada, formada por un frontón labrado sobre cuatro columnas de orden jónico sobre unas escalinatas frontales.

Titularidad
 Uso Actual
 Estado de conservación

**Ayuntamiento
 Juzgados**

JA-ALT-005**HOSPEDERIA CASTILLO DE ALCAUDETE**

PROVINCIA	JAÉN
COMARCA	Sierra Sur
MUNICIPIO	Alcaudete
REFERENCIA CATASTRAL	4110332VG0641S0001MR
PROTECCIÓN LEY 14/2007	Sin protección
CAT. PLANEAMIENTO VIGENTE	-
CAT. PLANEAMIENTO TRAMIT	-

Interés Arquitectónico: 3**NIVEL II**

El edificio, del s. XIX, presenta un claro valor arquitectónico. Se encuentra dentro del Entorno BIC de Protección del Castillo de Alcaudete y próxima a la Iglesia de Sta. M.^a la Mayor. Fue reformada en 2012, tras haber albergado otros usos, para restituirla como hospedería.

Titularidad
 Uso Actual
 Estado de conservación

**Ayuntamiento
 Hotelero**

JA-ALT-006**CENTRO DE RECEPCIÓN DE VISITANTES**

PROVINCIA	JAÉN
COMARCA	Sierra Sur
MUNICIPIO	Alcaudete
REFERENCIA CATASTRAL	4011843VG0641S0001DR
PROTECCIÓN LEY 14/2007	-
CAT. PLANEAMIENTO VIGENTE	-
CAT. PLANEAMIENTO TRAMIT	-

Interés Arquitectónico: 2**NIVEL IV**

-

Titularidad
 Uso Actual
 Estado de conservación

**Ayuntamiento
 Cultural**

JA-ALT-007**ANTIGUO HOSPITAL DE LA MISERICORDIA**

PROVINCIA	JAÉN
COMARCA	Sierra Sur
MUNICIPIO	Alcaudete
REFERENCIA CATASTRAL	4009404VG0640N0001SW
PROTECCIÓN LEY 14/2007	BCG por Disposición Adicional Sexta
CAT. PLANEAMIENTO VIGENTE	Protección estructural
CAT. PLANEAMIENTO TRAMIT	-

Interés Arquitectónico: 3**NIVEL I**

El edificio, original de la segunda mitad del s. XVIII, presenta un claro valor arquitectónico, estando incluido en el Catálogo Municipal con grado de protección estructural. Actualmente presenta un buen estado de conservación, proponiéndose una prioridad de intervención baja.

Titularidad
 Uso Actual
 Estado de conservación

**Ayuntamiento
 Administrativo
 Buen estado de conservación**

JA-ALT-008**IGLESIA DE JESUS MARIA****Interés Arquitectónico: 4****NIVEL II**

PROVINCIA JAÉN
 COMARCA Sierra Sur
 MUNICIPIO Alcaudete
 REFERENCIA CATASTRAL 4513945VG0641S0001TR

PROTECCIÓN LEY 14/2007 BCG por Disposición Adicional Sexta
 CAT. PLANEAMIENTO VIGENTE Protección estructural
 CAT. PLANEAMIENTO TRAMIT -

El conjunto del Convento e Iglesia fue edificado en el s. XVI y presenta un claro valor arquitectónico y ambiental, estando incluido en el Catálogo Municipal con grado de protección estructural según el planeamiento municipal. Estuvo en funcionamiento hasta el s. XX, encontrándose en desuso desde entonces.

Titularidad
 Uso Actual
 Estado de conservación

Ayuntamiento
En desuso
 -

JA-ALT-009**CASTILLO DE ALCAUDETE****Interés Arquitectónico: 5****NIVEL II**

PROVINCIA JAÉN
 COMARCA Sierra Sur
 MUNICIPIO Alcaudete
 REFERENCIA CATASTRAL 4011821VG0641S0001UR

PROTECCIÓN LEY 14/2007 Bien de Interés Cultural (BIC) inscrito
 CAT. PLANEAMIENTO VIGENTE Protección integral
 CAT. PLANEAMIENTO TRAMIT -

El castillo, edificado sobre una fortificación romana en los primeros años de la conquista islámica, presenta un claro valor arquitectónico e histórico-artístico, estando incluido en el Catálogo Municipal con grado de protección integral. Así mismo, fue declarado BIC en 1985 en la tipología de monumento.

Titularidad
 Uso Actual
 Estado de conservación

Ayuntamiento
Cultural
 -

JA-ALT-010**CEMENTERIO DE SANTA CATALINA****Interés Arquitectónico: 3****NIVEL II**

PROVINCIA JAÉN
 COMARCA Sierra Sur
 MUNICIPIO Alcaudete
 REFERENCIA CATASTRAL 3514800VG0631S0001KM

PROTECCIÓN LEY 14/2007 Bien de Catalogación General inscrito individualmente
 CAT. PLANEAMIENTO VIGENTE -
 CAT. PLANEAMIENTO TRAMIT -

El conjunto del cementerio, edificado en 1807, presenta un claro valor ambiental, etnográfico y paisajístico, estando incluido en el Catálogo del Instituto Andaluz de Patrimonio Histórico como Bien de Catalogación General inscrito Individualmente. Destacan especialmente los panteones de las antiguas familias nobiliarias y la Ermita.

Titularidad
 Uso Actual
 Estado de conservación

Ayuntamiento
Cementerio
 -

JA-ALT-011**PABELLON DEPORTES (BOBADILLA)****Interés Arquitectónico: 2****NIVEL IV**

PROVINCIA JAÉN
 COMARCA Sierra Sur
 MUNICIPIO Alcaudete
 REFERENCIA CATASTRAL 2789004VG0628N0001PG

PROTECCIÓN LEY 14/2007 -
 CAT. PLANEAMIENTO VIGENTE -
 CAT. PLANEAMIENTO TRAMIT -

-

Titularidad
 Uso Actual
 Estado de conservación

Ayuntamiento
Deportivo
 -

JA-ALT-012**CASA DE LA CULTURA MIGUEL BURGOS MANELLA****Interés Arquitectónico: 2****NIVEL IV**

PROVINCIA JAÉN
 COMARCA Sierra Sur
 MUNICIPIO Alcaudete
 REFERENCIA CATASTRAL 5009907VG0650N0001EY

PROTECCIÓN LEY 14/2007 -
 CAT. PLANEAMIENTO VIGENTE -
 CAT. PLANEAMIENTO TRAMIT -

-
 Titularidad
 Uso Actual
 Estado de conservación

Ayuntamiento Cultural

-

JA-ALT-013**CEIP SAN MIGUEL (NOGUERONES)****Interés Arquitectónico: 2****NIVEL IV**

PROVINCIA JAÉN
 COMARCA Sierra Sur
 MUNICIPIO Alcaudete
 REFERENCIA CATASTRAL 7485200UG9678N0001TG

PROTECCIÓN LEY 14/2007 -
 CAT. PLANEAMIENTO VIGENTE -
 CAT. PLANEAMIENTO TRAMIT -

-
 Titularidad
 Uso Actual
 Estado de conservación

Ayuntamiento Educativo

-

MUNICIPIO**ALDEAQUEMADA**

El municipio de Aldeaquemada se enmarca en la comarca de Sierra Morena. La mayor parte del término municipal se encuentra comprendido dentro del Parque Natural de Despeñaperros, limitando al norte con la provincia de Ciudad Real. A pesar de haber sido habitada desde la prehistoria, no es hasta la política ilustrada de las Nuevas Poblaciones de Carlos III cuando se funda la localidad, lo que confiere al núcleo de Aldeaquemada una gran armonía tanto en su arquitectura como en su trazado. Cuenta con 476 habitantes, habitando la mayor parte en el núcleo principal. La relación de inmuebles en Aldeaquemada parte de la selección establecida a partir de los inventarios remitidos por el Ayuntamiento, la consulta del planeamiento vigente y otra bibliografía específica. De acuerdo con los criterios establecidos por la Secretaría General de Vivienda, se muestran aquellos edificios correspondientes a los niveles I, II, III, IV que reflejen un interés arquitectónico en una escala de 2 a 5.

JA-ALQ-001**CASA CONSISTORIAL**

PROVINCIA JAÉN
COMARCA Sierra Morena
MUNICIPIO Aldeaquemada
REFERENCIA CATASTRAL 7718101VH6571N0001OZ

PROTECCIÓN LEY 14/2007 Sin protección
CAT. PLANEAMIENTO VIGENTE -
CAT. PLANEAMIENTO TRAMIT -

Interés Arquitectónico: 3**NIVEL I**

Construido en 1792 dentro del proyecto de Nuevas Poblaciones y originalmente concebido como pósito de la localidad. Se ubica en la Plaza de la Constitución frente a la Iglesia, la Casa del Comandante y la del Párroco, se encuentra en buen estado de conservación. Actualmente alberga las dependencias del Ayuntamiento y el Archivo Municipal.

Titularidad
Uso Actual
Estado de conservación

**Ayuntamiento
Administrativo
Buen estado de conservación**

JA-ALQ-002**CASA DEL COMANDANTE**

PROVINCIA JAÉN
COMARCA Sierra Morena
MUNICIPIO Aldeaquemada
REFERENCIA CATASTRAL 7618108VH6571N0001AZ

PROTECCIÓN LEY 14/2007 Sin protección
CAT. PLANEAMIENTO VIGENTE -
CAT. PLANEAMIENTO TRAMIT -

Interés Arquitectónico: 3**NIVEL II**

El edificio, construido dentro del Plan de Nuevas Poblaciones del s. XVIII, presenta un claro valor arquitectónico, ambiental y etnográfico. Se encuentra junto a la Iglesia y en frente del actual Ayuntamiento. Desde su concepción ha albergado diferentes usos públicos, siendo ahora la Casa del Jubilado. El Ayuntamiento nos solicita su inclusión.

Titularidad
Uso Actual
Estado de conservación

**Ayuntamiento
Residencial**

JA-ALQ-003**BIBLIOTECA-GUADALINFO**

PROVINCIA JAÉN
COMARCA Sierra Morena
MUNICIPIO Aldeaquemada
REFERENCIA CATASTRAL 7617201VH6571N0001HZ

PROTECCIÓN LEY 14/2007 Sin protección
CAT. PLANEAMIENTO VIGENTE -
CAT. PLANEAMIENTO TRAMIT -

Interés Arquitectónico: 3**NIVEL I**

Construido como parte del proyecto de Nueva Poblaciones. Fue incluido en el Inventario de 1987-88 y actualmente presenta un importante uso sociocultural. Se ubica en una de las principales vías de la localidad. Dado que el estado de conservación general del edificio es bueno, se considera un nivel de prioridad de intervención bajo.

Titularidad
Uso Actual
Estado de conservación

**Ayuntamiento
Biblioteca
Buen estado de conservación**

JA-ALQ-004**GIMNASIO MUNICIPAL****Interés Arquitectónico: 2****NIVEL IV**

PROVINCIA JAÉN
 COMARCA Sierra Morena
 MUNICIPIO Aldeaquemada
 REFERENCIA CATASTRAL 7618110VH6571N0001WZ

PROTECCIÓN LEY 14/2007 -
 CAT. PLANEAMIENTO VIGENTE -
 CAT. PLANEAMIENTO TRAMIT -

-
 Titularidad
 Uso Actual
 Estado de conservación

**Ayuntamiento
 Deportivo**

-

JA-ALQ-005**CENTRO DE INTERPRETACIÓN-ECOMUSEO****Interés Arquitectónico: 2****NIVEL IV**

PROVINCIA JAÉN
 COMARCA Sierra Morena
 MUNICIPIO Aldeaquemada
 REFERENCIA CATASTRAL 7615403VH6571N0001OZ

PROTECCIÓN LEY 14/2007 -
 CAT. PLANEAMIENTO VIGENTE -
 CAT. PLANEAMIENTO TRAMIT -

-
 Titularidad
 Uso Actual
 Estado de conservación

**Ayuntamiento
 Cultural**

-

JA-ALQ-006**CASA RURAL SUPERIOR "NAVALACEDRA"****Interés Arquitectónico: 3****NIVEL II**

PROVINCIA JAÉN
 COMARCA Sierra Morena
 MUNICIPIO Aldeaquemada
 REFERENCIA CATASTRAL 23004A002000130000ST

PROTECCIÓN LEY 14/2007 Sin protección
 CAT. PLANEAMIENTO VIGENTE -
 CAT. PLANEAMIENTO TRAMIT -

El edificio, de principios del s. XX, fue construido dentro del Plan de Nuevas Poblaciones de Sierra Morena del s. XVIII como Casa Forestal de la Dehesa boyal de Aldeaquemada. Presenta un claro valor arquitectónico, ambiental y paisajístico por lo que tras pasar a ser propiedad del Ayuntamiento, fue restaurada y rehabilitada como Casa Rural.

Titularidad
 Uso Actual
 Estado de conservación

**Ayuntamiento
 Hotelero**

-

MUNICIPIO

ANDÚJAR

El municipio de Andújar se enmarca en la comarca de la Campiña de Jaén, siendo cabecera de la misma. El núcleo principal se trata de una ciudad industrial y bien comunicada, tercera más poblada de la provincia, la cual cuenta con numerosos palacetes y edificaciones civiles de gran importancia, provenientes principalmente de principios de la edad contemporánea. La relación de inmuebles en Andújar parte de la selección establecida a partir de los inventarios remitidos por el Ayuntamiento de Andújar, la consulta del planeamiento vigente y otra bibliografía específica. De acuerdo con los criterios establecidos por la Secretaría General de Vivienda, se muestran aquellos edificios correspondientes a los niveles I, II, III, IV que reflejen un interés arquitectónico en una escala de 2 a 5.

JA-ADJ-001**PALACIO MUNICIPAL-AYUNTAMIENTO****Interés Arquitectónico: 5****NIVEL I**

PROVINCIA	JAÉN
COMARCA	Campiña de Jaén
MUNICIPIO	Andújar
REFERENCIA CATASTRAL	7606001VH0170N0001FR
PROTECCIÓN LEY 14/2007	Bien de Interés Cultural (BIC) inscrito
CAT. PLANEAMIENTO VIGENTE	Protección integral
CAT. PLANEAMIENTO TRAMIT	-

El edificio, del s. XVII, presenta un claro valor arquitectónico e histórico-artístico. Fue declarado BIC en 2009, y cuenta con nivel de protección integral según el planeamiento municipal. Fue reformado en 1995, por lo que se considera un estado de conservación bueno y por tanto una prioridad de intervención baja.

Titularidad
Uso Actual
Estado de conservación

**Ayuntamiento
Administrativo
Buen estado de conservación**

JA-ADJ-002**GRUPO ESCOLAR CAPITAN CORTES****Interés Arquitectónico: 3****NIVEL II**

PROVINCIA	JAÉN
COMARCA	Campiña de Jaén
MUNICIPIO	Andújar
REFERENCIA CATASTRAL	7507303VH0170N0001AR
PROTECCIÓN LEY 14/2007	BCG por Disposición Adicional Sexta
CAT. PLANEAMIENTO VIGENTE	Protección estructural
CAT. PLANEAMIENTO TRAMIT	-

El edificio, del s. XX, presenta un claro valor arquitectónico, estando incluido en el Catálogo Municipal con grado de protección estructural. Fue construido sobre el asentamiento de un antiguo palacio, destacando la ordenación del edificio en torno a sus patios.

Titularidad
Uso Actual
Estado de conservación

**Ayuntamiento
Educativo
-**

JA-ADJ-003**CASA DE LA TORRE. TORREON DE LOS VALDIVIA****Interés Arquitectónico: 3****NIVEL II**

PROVINCIA	JAÉN
COMARCA	Campiña de Jaén
MUNICIPIO	Andújar
REFERENCIA CATASTRAL	7606414VH0170N0001TR
PROTECCIÓN LEY 14/2007	BCG por Disposición Adicional Sexta
CAT. PLANEAMIENTO VIGENTE	Protección integral
CAT. PLANEAMIENTO TRAMIT	-

El edificio, del s. XVII, presenta un claro valor arquitectónico e histórico-artístico, estando incluido en el Inventario de 1987-88 y en el Catálogo Municipal con grado de protección integral. Se trata del único ejemplo de arquitectura civil renacentista de la localidad, destacando la torre de ladrillo que se eleva sobre el eje de su portada.

Titularidad
Uso Actual
Estado de conservación

**Ayuntamiento
Residencial
-**

JA-ADJ-004**TORRE DEL RELOJ**

PROVINCIA JAÉN
COMARCA Campiña de Jaén
MUNICIPIO Andújar
REFERENCIA CATASTRAL 7507307VH0170N0001QR

PROTECCIÓN LEY 14/2007 BCG por Disposición Adicional Sexta
CAT. PLANEAMIENTO VIGENTE Protección integral
CAT. PLANEAMIENTO TRAMIT -

Interés Arquitectónico: 3**NIVEL II**

Se trata de una torre almenada construida con hileras de piedra y ladrillo en el s. XVII que fue presumiblemente parte de la antigua Cárcel Real. Presenta un claro valor arquitectónico e histórico-artístico, estando incluido en el Inventario de 1987-88 y en el catálogo Municipal con grado de protección integral. Actualmente es un mirador.

Titularidad
Uso Actual
Estado de conservación

Ayuntamiento Servicios**JA-ADJ-005****CASA PALACIO SOLARIEGA COELLO DE PORTUGAL**

PROVINCIA JAÉN
COMARCA Campiña de Jaén
MUNICIPIO Andújar
REFERENCIA CATASTRAL 7706501VH0170N0001ER

PROTECCIÓN LEY 14/2007 BCG por Disposición Adicional Sexta
CAT. PLANEAMIENTO VIGENTE Protección estructural
CAT. PLANEAMIENTO TRAMIT -

Interés Arquitectónico: 4**NIVEL I**

El edificio presenta un claro valor arquitectónico, estando incluido en el Inventario de 1987-88. Cuenta con nivel de protección estructural según el planeamiento. Actualmente sede de la Escuela de Adultos, cuenta con algunos desperfectos que podrían derivar en la pérdida irremediable de sus frescos, por lo que se considera una prioridad media.

Titularidad
Uso Actual
Estado de conservación

Ayuntamiento Administrativo Degradado**JA-ADJ-006****CASA DE LOS NIÑOS DE DON GOME**

PROVINCIA JAÉN
COMARCA Campiña de Jaén
MUNICIPIO Andújar
REFERENCIA CATASTRAL 7706505VH0170N0001HR

PROTECCIÓN LEY 14/2007 BCG por Disposición Adicional Sexta
CAT. PLANEAMIENTO VIGENTE Protección integral
CAT. PLANEAMIENTO TRAMIT -

Interés Arquitectónico: 3**NIVEL II**

El edificio, del s. XVII, presenta un claro valor arquitectónico, encontrándose incluido en el Catálogo Municipal con grado de protección integral. Destaca su fachada principal, ejecutada en piedra formando un vano adintelado con dovelas radiales y enmarcado por columnas dóricas con fuste estriado. Actualmente alberga el Museo Arqueológico.

Titularidad
Uso Actual
Estado de conservación

Ayuntamiento Cultural**JA-ADJ-007****ANTIGUA IGLESIA DE SANTA MARINA**

PROVINCIA JAÉN
COMARCA Campiña de Jaén
MUNICIPIO Andújar
REFERENCIA CATASTRAL 7408201VH0170N0001WR

PROTECCIÓN LEY 14/2007 Bien de Interés Cultural (BIC) inscrito
CAT. PLANEAMIENTO VIGENTE Protección estructural
CAT. PLANEAMIENTO TRAMIT -

Interés Arquitectónico: 3**NIVEL II**

El edificio, presumiblemente del s. XIII, presenta un claro valor arquitectónico e histórico-artístico, encontrándose incluido en el Catálogo Municipal con grado de protección estructural. Fue declarado BIC en 2010 en la tipología de monumento.

Titularidad
Uso Actual
Estado de conservación

Ayuntamiento Religioso

JA-ADJ-008**HOSPITAL MUNICIPAL**

PROVINCIA JAÉN
COMARCA Campiña de Jaén
MUNICIPIO Andújar
REFERENCIA CATASTRAL 7209402VH0170N0001JR

PROTECCIÓN LEY 14/2007 Bien de Interés Cultural (BIC) inscrito
CAT. PLANEAMIENTO VIGENTE Protección integral
CAT. PLANEAMIENTO TRAMIT -

Interés Arquitectónico: 4**NIVEL II**

El edificio, correspondiente a la antigua Casa Colegio de la Compañía de Jesús edificada en 1623, presenta un claro valor arquitectónico y patrimonial, estando incluido en el Inventario de 1987-88 y en el catálogo municipal con grado de protección integral. Fue declarado BIC en 2011 en la tipología de monumento.

Titularidad
Uso Actual
Estado de conservación

**Ayuntamiento
Hospitalario**

JA-ADJ-009**PARTE EDIFICIO ANTIGUO COLEGIO DE SAN JOSE**

PROVINCIA JAÉN
COMARCA Campiña de Jaén
MUNICIPIO Andújar
REFERENCIA CATASTRAL 7506625VH0170N

PROTECCIÓN LEY 14/2007 BCG por Disposición Adicional Sexta
CAT. PLANEAMIENTO VIGENTE Protección estructural
CAT. PLANEAMIENTO TRAMIT -

Interés Arquitectónico: 3**NIVEL I**

El edificio, originalmente concebido como residencia particular, presenta un claro valor arquitectónico, encontrándose incluido en el Catálogo Municipal con grado de protección estructural. Destaca su patio interior porticado mediante arcos de medio punto sobre columnas. Actualmente alberga el Centro de Iniciativa Empresarial y Formación San José.

Titularidad
Uso Actual
Estado de conservación

**Ayuntamiento
Educativo
Normal estado de conservación**

JA-ADJ-010**CASA DE LOS NIÑOS EXPOSITOS**

PROVINCIA JAÉN
COMARCA Campiña de Jaén
MUNICIPIO Andújar
REFERENCIA CATASTRAL 7209401VH0170N0001IR

PROTECCIÓN LEY 14/2007 BCG por Disposición Adicional Sexta
CAT. PLANEAMIENTO VIGENTE Protección estructural
CAT. PLANEAMIENTO TRAMIT -

Interés Arquitectónico: 4**NIVEL I**

El edificio, que formó inicialmente parte del Colegio de los Jesuitas, presenta un claro valor arquitectónico, estando incluido en el Catálogo Municipal con grado de protección estructural. Destaca su fachada, labrada en piedra y originaria del 1710. Actualmente el edificio se encuentra restaurado y alberga la Escuela-Taller.

Titularidad
Uso Actual
Estado de conservación

**Ayuntamiento
Polivalente
Normal estado de conservación**

JA-ADJ-011**MUSEO GONZÁLEZ OREA-CAPILLA Y NAVE**

PROVINCIA JAÉN
COMARCA Campiña de Jaén
MUNICIPIO Andújar
REFERENCIA CATASTRAL 7411401VH0171S0009KF

PROTECCIÓN LEY 14/2007 Bien de Catalogación General inscrito individualmente
CAT. PLANEAMIENTO VIGENTE Protección integral
CAT. PLANEAMIENTO TRAMIT -

Interés Arquitectónico: 4**NIVEL II**

El edificio, construido en el s. XVII como Antiguo Convento de Madres Capuchinas en estilo barroco, presenta un claro valor arquitectónico e histórico-artístico, encontrándose incluido en el Catálogo Municipal con grado de protección integral. Así mismo, se trata de un Bien de Catalogación General Inscrito Individualmente desde 1997.

Titularidad
Uso Actual
Estado de conservación

**Ayuntamiento
Cultural**

JA-ADJ-012**MERCADO MUNICIPAL DE ABASTOS**

PROVINCIA JAÉN
 COMARCA Campiña de Jaén
 MUNICIPIO Andújar
 REFERENCIA CATASTRAL 7610029VH0171S0001PY

PROTECCIÓN LEY 14/2007 Bien de Catalogación General inscrito individualmente
 CAT. PLANEAMIENTO VIGENTE Protección integral
 CAT. PLANEAMIENTO TRAMIT -

Interés Arquitectónico: 4**NIVEL II**

El edificio, construido en 1935, presenta un claro valor arquitectónico, estando incluido en el Inventario de 1987-88 y en el catálogo Municipal con grado de protección integral. Así mismo, se trata de un Bien de Catalogación General Inscrito Individualmente desde 2007. Destaca su planta poligonal, casi circular, y el diseño de sus puestos.

Titularidad
 Uso Actual
 Estado de conservación

**Ayuntamiento
Comercial****JA-ADJ-013****PALACIO DEL ECIJANO**

PROVINCIA JAÉN
 COMARCA Campiña de Jaén
 MUNICIPIO Andújar
 REFERENCIA CATASTRAL 7111211VH0171S0001BY

PROTECCIÓN LEY 14/2007 BCG por Disposición Adicional Sexta
 CAT. PLANEAMIENTO VIGENTE Protección estructural
 CAT. PLANEAMIENTO TRAMIT -

Interés Arquitectónico: 4**NIVEL II**

El edificio, construido de finales del siglo XVII, presenta un claro valor arquitectónico, estando incluido en el Catálogo Municipal con grado de protección estructural. Fue restaurado en 1924 por Manuel Aldehuela y actualmente se encuentra en rehabilitación por parte del Ayuntamiento para acoger el futuro Museo de la Romería.

Titularidad
 Uso Actual
 Estado de conservación

**Ayuntamiento
En desuso
Buen estado de conservación****JA-ADJ-014****CEMENTERIO MUNICIPAL**

PROVINCIA JAÉN
 COMARCA Campiña de Jaén
 MUNICIPIO Andújar
 REFERENCIA CATASTRAL 7516601VH0171N0001SZ

PROTECCIÓN LEY 14/2007 BCG por Disposición Adicional Sexta
 CAT. PLANEAMIENTO VIGENTE Protección estructural
 CAT. PLANEAMIENTO TRAMIT -

Interés Arquitectónico: 3**NIVEL II**

El cementerio, edificado en el s. XIX, presenta un claro valor ambiental y etnográfico, estando incluido en el Catálogo Municipal con grado de protección estructural. De planta rectangular, se ordena en dos patios, siendo el primero de ellos el de mayor interés por albergar los panteones familiares, de muy distinta traza y constitución.

Titularidad
 Uso Actual
 Estado de conservación

**Ayuntamiento
Cementerio**

MUNICIPIO

ARJONA

El municipio de Arjona se enmarca en la comarca de la Campiña de Jaén, al este de la provincia. El núcleo principal estuvo poblado desde la prehistoria, destacando en época romana y posteriormente formando parte del Califato de Córdoba, cuando fue lugar de residencia de varias familias nobles. Al igual que otras ciudades jiennenses, fue frontera con el Reino de Granada durante la época de la reconquista, por lo que presenta una gran herencia árabe y cristiana la cual se refleja principalmente en su arquitectura civil y religiosa. La relación de inmuebles en Arjona parte de la selección establecida a partir de los inventarios remitidos por el Ayuntamiento de Arjona, la consulta del planeamiento vigente y otra bibliografía específica. De acuerdo con los criterios establecidos por la Secretaría General de Vivienda, se muestran aquellos edificios correspondientes a los niveles I, II, III, IV que reflejen un interés arquitectónico en una escala de 2 a 5.

JA-ARJ-001**CASA CONSISTORIAL****Interés Arquitectónico: 4****NIVEL I**

PROVINCIA JAÉN
COMARCA Campiña de Jaén
MUNICIPIO Arjona
REFERENCIA CATASTRAL 7395002VG0979N0001SZ

PROTECCIÓN LEY 14/2007 Bien de Interés Cultural (BIC) incoado
CAT. PLANEAMIENTO VIGENTE Protección estructural
CAT. PLANEAMIENTO TRAMIT -

Edificio originario de 1868 y concebido como nueva Casa Capitular. Se encuentra incluido en el Catálogo Municipal de Patrimonio, contando con grado de protección estructural. Debido a que ha sido objeto de pequeñas intervenciones, el estado de conservación es normal y por tanto el nivel de prioridad de intervención es bajo.

Titularidad
Uso Actual
Estado de conservación

**Ayuntamiento
Administrativo**
Normal estado de conservación

JA-ARJ-002**CINE CAPITOL - CENTRO CULTURAL****Interés Arquitectónico: 3****NIVEL II**

PROVINCIA JAÉN
COMARCA Campiña de Jaén
MUNICIPIO Arjona
REFERENCIA CATASTRAL 7394910VG0979S0001LY

PROTECCIÓN LEY 14/2007 BCG por Disposición Adicional Sexta
CAT. PLANEAMIENTO VIGENTE Protección ambiental
CAT. PLANEAMIENTO TRAMIT -

El edificio, antiguo cine-teatro de los años 60 del s. XX, presenta un claro valor arquitectónico. Se encuentra incluido en el Catálogo Municipal con grado de protección ambiental. Fue reformado a principios de siglo para convertirlo en Casa de la Cultura, conservando únicamente del cine el rótulo, el escenario y el patio de butacas.

Titularidad
Uso Actual
Estado de conservación

**Ayuntamiento
Cultural**
-

JA-ARJ-003**CENTRO DE INFORMACION DE LA MUJER (CIM)****Interés Arquitectónico: 2****NIVEL IV**

PROVINCIA JAÉN
COMARCA Campiña de Jaén
MUNICIPIO Arjona
REFERENCIA CATASTRAL 7394906VG0979S0001PY

PROTECCIÓN LEY 14/2007 -
CAT. PLANEAMIENTO VIGENTE -
CAT. PLANEAMIENTO TRAMIT -

-

Titularidad
Uso Actual
Estado de conservación

**Ayuntamiento
Servicios**
-

JA-ARJ-004**IGLESIA DEL CARMEN****Interés Arquitectónico: 4****NIVEL II**

PROVINCIA	JAÉN
COMARCA	Campaña de Jaén
MUNICIPIO	Arjona
REFERENCIA CATASTRAL	7192102VG0979S0001JY
PROTECCIÓN LEY 14/2007	BCG por Disposición Adicional Sexta
CAT. PLANEAMIENTO VIGENTE	Protección integral
CAT. PLANEAMIENTO TRAMIT	-

El edificio, construido en el s. XIX, presenta un claro valor arquitectónico e histórico-artístico, encontrándose incluido en el Catálogo Municipal con grado de protección integral. Presenta dos estilos arquitectónicos bien diferenciados, neomudéjar en la torre (copia de la de la Iglesia Sta. Ana de Granada) e historicista en el resto del templo.

Titularidad
Uso Actual
Estado de conservación

Ayuntamiento Religioso

-

JA-ARJ-005**RESIDENCIA DE MAYORES "HOSPITAL DE SAN MIGUEL"****Interés Arquitectónico: 2****NIVEL IV**

PROVINCIA	JAÉN
COMARCA	Campaña de Jaén
MUNICIPIO	Arjona
REFERENCIA CATASTRAL	7393505VG0979S0001EY
PROTECCIÓN LEY 14/2007	-
CAT. PLANEAMIENTO VIGENTE	-
CAT. PLANEAMIENTO TRAMIT	-

-

Titularidad
Uso Actual
Estado de conservación

Ayuntamiento Asistencial

-

JA-ARJ-006**MUSEO ARQUEOLOGICO****Interés Arquitectónico: 4****NIVEL II**

PROVINCIA	JAÉN
COMARCA	Campaña de Jaén
MUNICIPIO	Arjona
REFERENCIA CATASTRAL	7393506VG0979S0001SY
PROTECCIÓN LEY 14/2007	Sin protección
CAT. PLANEAMIENTO VIGENTE	-
CAT. PLANEAMIENTO TRAMIT	-

El edificio, situado en un lateral de lo que fue el Antiguo Hospital de San Miguel (prácticamente desaparecido y muy remodelado), presenta un claro valor arquitectónico e histórico-artístico. Fue rehabilitado en el año 2012 como Museo Arqueológico Ciudad de Arjona.

Titularidad
Uso Actual
Estado de conservación

Ayuntamiento Cultural

-

JA-ARJ-007**NAVE MATADERO "ESCUELA TALLER ARJONA IV"****Interés Arquitectónico: 2****NIVEL IV**

PROVINCIA	JAÉN
COMARCA	Campaña de Jaén
MUNICIPIO	Arjona
REFERENCIA CATASTRAL	7677400VG0979N0001KZ
PROTECCIÓN LEY 14/2007	-
CAT. PLANEAMIENTO VIGENTE	-
CAT. PLANEAMIENTO TRAMIT	-

-

Titularidad
Uso Actual
Estado de conservación

Ayuntamiento Educativo

-

JA-ARJ-008**VIVERO DE EMPRESAS****Interés Arquitectónico: 3****NIVEL I**

PROVINCIA JAÉN
 COMARCA Campiña de Jaén
 MUNICIPIO Arjona
 REFERENCIA CATASTRAL 7094067VG0979S0001JY

PROTECCIÓN LEY 14/2007 Sin protección
 CAT. PLANEAMIENTO VIGENTE -
 CAT. PLANEAMIENTO TRAMIT -

Edificio de finales del s. XIX, situado en la zona de ensanche de Arjona y concebido inicialmente como residencia. Fue rehabilitado en 2016 como Vivero de Empresas por lo que se encuentra en buen estado de conservación, disponiendo de protección contra incendios, sistema de climatización, etc. Se considera una prioridad de intervención baja.

Titularidad
 Uso Actual
 Estado de conservación

**Ayuntamiento
 Polivalente
 Buen estado de conservación**

JA-ARJ-009**CEMENTERIO****Interés Arquitectónico: 2****NIVEL IV**

PROVINCIA JAÉN
 COMARCA Campiña de Jaén
 MUNICIPIO Arjona
 REFERENCIA CATASTRAL 7400701VH0070S0001TU

PROTECCIÓN LEY 14/2007 -
 CAT. PLANEAMIENTO VIGENTE -
 CAT. PLANEAMIENTO TRAMIT -

-

Titularidad
 Uso Actual
 Estado de conservación

**Ayuntamiento
 Cementerio
 -**

JA-ARJ-010**ANTIGUO SILO****Interés Arquitectónico: 3****NIVEL II**

PROVINCIA JAÉN
 COMARCA Campiña de Jaén
 MUNICIPIO Arjona
 REFERENCIA CATASTRAL 7094062VG0979S0001KY

PROTECCIÓN LEY 14/2007 BCG por Disposición Adicional Sexta
 CAT. PLANEAMIENTO VIGENTE Protección integral
 CAT. PLANEAMIENTO TRAMIT -

El edificio, representativo de la arquitectura funcionalista de los años 50 del s. XX, presenta un claro valor arquitectónico y patrimonial, encontrándose incluido en el Catálogo Municipal con grado de protección integral. También se le conoce como Silo del SEMPA.

Titularidad
 Uso Actual
 Estado de conservación

**Ayuntamiento
 En desuso
 -**

JA-ARJ-011**PARQUE ANDALUCIA Y QUIOSCO****Interés Arquitectónico: 2****NIVEL IV**

PROVINCIA JAÉN
 COMARCA Campiña de Jaén
 MUNICIPIO Arjona
 REFERENCIA CATASTRAL 6696101VG0969N0001ZJ

PROTECCIÓN LEY 14/2007 -
 CAT. PLANEAMIENTO VIGENTE -
 CAT. PLANEAMIENTO TRAMIT -

-

Titularidad
 Uso Actual
 Estado de conservación

**Ayuntamiento
 Polivalente
 -**

JA-ARJ-012**COLEGIO PUBLICO SAN BONOSO Y MAXIMILIANO****Interés Arquitectónico: 3****NIVEL II**

PROVINCIA JAÉN
COMARCA Campiña de Jaén
MUNICIPIO Arjona
REFERENCIA CATASTRAL 7393016VG0979S0001OY

PROTECCIÓN LEY 14/2007 Sin protección
CAT. PLANEAMIENTO VIGENTE Entorno
CAT. PLANEAMIENTO TRAMIT -

El edificio presenta un claro valor arquitectónico, estando incluido en el Catálogo Municipal como parte del entorno protegido de la Plaza Juan Antonio de León. Fue ampliado en el año 2011 como parte del Plan Mejor Escuela ejecutado por la Consejería de Educación .

Titularidad
Uso Actual
Estado de conservación

**Ayuntamiento
Educativo**

-

MUNICIPIO

ARJONILLA

El municipio de Arjonilla se enmarca en la comarca de la Campiña de Jaén. Se enclava en una zona arqueológica cuna de la civilización ibera. Hasta el s. XVI formó parte de la misma división administrativa que Arjona, siendo también ciudad romana y musulmana hasta que con la Reconquista pasa a ser cristiana, estando muy ligada a la Orden de Calatrava. Cuenta todavía con la herencia de arquitectura civil y militar árabe y cristiana, destacando también el legado de la arquitectura civil proveniente de la industrialización de principios del s. XX. La relación de inmuebles en Arjonilla parte de la selección establecida a partir de los inventarios remitidos por el Ayuntamiento de Arjonilla, la consulta del planeamiento vigente y otra bibliografía específica. De acuerdo con los criterios establecidos por la Secretaría General de Vivienda, se muestran aquellos edificios correspondientes a los niveles I, II, III, IV que reflejen un interés arquitectónico en una escala de 2 a 5.

JA-ARN-001**AYUNTAMIENTO**


PROVINCIA	JAÉN
COMARCA	Campiña de Jaén
MUNICIPIO	Arjonilla
REFERENCIA CATASTRAL	2836606VH0023N0001GU
PROTECCIÓN LEY 14/2007	BCG por Disposición Adicional Sexta
CAT. PLANEAMIENTO VIGENTE	Protección integral
CAT. PLANEAMIENTO TRAMIT	-

Interés Arquitectónico: 3**NIVEL I**

El edificio de estilo regionalista de principios del s. XX, presenta un claro valor arquitectónico, estando incluido en el Catálogo Municipal con nivel de protección integral. El edificio ha sido reformado en varias ocasiones por lo que el estado de conservación es bueno y el nivel de prioridad de intervención es bajo.

Titularidad
Uso Actual
Estado de conservación

**Ayuntamiento
Administrativo
Buen estado de conservación**

JA-ARN-002**OFICINAS MUNICIPALES**

PROVINCIA	JAÉN
COMARCA	Campiña de Jaén
MUNICIPIO	Arjonilla
REFERENCIA CATASTRAL	2936911VH0023N0001FU
PROTECCIÓN LEY 14/2007	-
CAT. PLANEAMIENTO VIGENTE	-
CAT. PLANEAMIENTO TRAMIT	-

Interés Arquitectónico: 2**NIVEL IV**

-

Titularidad
Uso Actual
Estado de conservación

**Ayuntamiento
Administrativo
-**

JA-ARN-003**HOGAR DEL PENSIONISTA**

PROVINCIA	JAÉN
COMARCA	Campiña de Jaén
MUNICIPIO	Arjonilla
REFERENCIA CATASTRAL	2936912VH0023N0001MU
PROTECCIÓN LEY 14/2007	BCG por Disposición Adicional Sexta
CAT. PLANEAMIENTO VIGENTE	Protección integral
CAT. PLANEAMIENTO TRAMIT	-

Interés Arquitectónico: 4**NIVEL II**

El edificio, construido en el s. XX en estilo regionalista, presenta un claro valor arquitectónico, encontrándose incluido en el Inventario de 1987-88 y en el Catálogo Municipal con grado de protección integral. Originalmente, albergó el mercado municipal pasando posteriormente a albergar el Hogar del Jubilado.

Titularidad
Uso Actual
Estado de conservación

**Ayuntamiento
Asistencial
-**

JA-ARN-004**MERCADO DE ABASTOS**

PROVINCIA	JAÉN
COMARCA	Campaña de Jaén
MUNICIPIO	Arjonilla
REFERENCIA CATASTRAL	2936025VH0023N0001IU
PROTECCIÓN LEY 14/2007	BCG por Disposición Adicional Sexta
CAT. PLANEAMIENTO VIGENTE	Protección estructural
CAT. PLANEAMIENTO TRAMIT	-

Interés Arquitectónico: 4**NIVEL II**

El edificio, construido en el s. XX en estilo regionalista, presenta un claro valor arquitectónico y paisajístico, estando incluido en el Inventario de 1987-88 y en el Catálogo Municipal con grado de protección estructural. El edificio se construyó para albergar el nuevo mercado, que anteriormente albergaba el edificio del Hogar del Jubilado.

Titularidad
 Uso Actual
 Estado de conservación

**Ayuntamiento
 Comercial**

JA-ARN-005**TEATRO MUNICIPAL EL TROVADOR**

PROVINCIA	JAÉN
COMARCA	Campaña de Jaén
MUNICIPIO	Arjonilla
REFERENCIA CATASTRAL	2936017VH0023N0001OU
PROTECCIÓN LEY 14/2007	Sin protección
CAT. PLANEAMIENTO VIGENTE	-
CAT. PLANEAMIENTO TRAMIT	-

Interés Arquitectónico: 3**NIVEL II**

El edificio, inaugurado en 2005, se trata actualmente del espacio escénico más importante de la localidad. Cuenta con un patio de butacas, un anfiteatro y palcos y un escenario construido "a la italiana". Su acceso se realiza a través de un vano con triple arcada.

Titularidad
 Uso Actual
 Estado de conservación

**Ayuntamiento
 De ocio / espectáculo**

JA-ARN-006**REFUGIO ANTI-AÉREO DE LA GUERRA**

PROVINCIA	JAÉN
COMARCA	Campaña de Jaén
MUNICIPIO	Arjonilla
REFERENCIA CATASTRAL	2837008VH0023N0001FU
PROTECCIÓN LEY 14/2007	Sin protección
CAT. PLANEAMIENTO VIGENTE	-
CAT. PLANEAMIENTO TRAMIT	-

Interés Arquitectónico: 4**NIVEL II**

El refugio, construido durante la Guerra Civil junto a la Iglesia de la Encarnación, presenta un claro valor arquitectónico e histórico. Fue restaurado en 1998 y actualmente es posible visitar parte de esta galería, ya que algunos muros han sido cegados por dar acceso a casas particulares de las inmediaciones.

Titularidad
 Uso Actual
 Estado de conservación

**Ayuntamiento
 Cultural**

JA-ARN-007**CASA DE LA CULTURA Y CENTRO CÍVICO**


PROVINCIA	JAÉN
COMARCA	Campaña de Jaén
MUNICIPIO	Arjonilla
REFERENCIA CATASTRAL	2936900VH0023N0001AU
PROTECCIÓN LEY 14/2007	BCG por Disposición Adicional Sexta
CAT. PLANEAMIENTO VIGENTE	Protección integral
CAT. PLANEAMIENTO TRAMIT	-

Interés Arquitectónico: 3**NIVEL II**

El edificio, original del s. XIX y concebido como la residencia particular de la familia Medina, presenta un claro valor arquitectónico, encontrándose incluido en el Inventario de 1987-88 y en el Catálogo Municipal con grado de protección integral.

Titularidad
 Uso Actual
 Estado de conservación

**Ayuntamiento
 Cultural**

JA-ARN-008**VIVIENDA ANTIGUO HOSPITALILLO JESÚS NAZARENO****Interés Arquitectónico: 2****NIVEL IV**

PROVINCIA JAÉN
 COMARCA Campiña de Jaén
 MUNICIPIO Arjonilla
 REFERENCIA CATASTRAL 2838007VH0023N0001PU

PROTECCIÓN LEY 14/2007 -
 CAT. PLANEAMIENTO VIGENTE -
 CAT. PLANEAMIENTO TRAMIT -

-
 Titularidad
 Uso Actual
 Estado de conservación

**Ayuntamiento
Residencial**

JA-ARN-009**ESCUELA INFANTIL EL CASTILLO****Interés Arquitectónico: 2****NIVEL IV**

PROVINCIA JAÉN
 COMARCA Campiña de Jaén
 MUNICIPIO Arjonilla
 REFERENCIA CATASTRAL 3037301VH0033N0001JA

PROTECCIÓN LEY 14/2007 -
 CAT. PLANEAMIENTO VIGENTE -
 CAT. PLANEAMIENTO TRAMIT -

-
 Titularidad
 Uso Actual
 Estado de conservación

**Ayuntamiento
Educativo**

JA-ARN-010**ANTIGUO GIMNASIO ESCOLAR****Interés Arquitectónico: 2****NIVEL IV**

PROVINCIA JAÉN
 COMARCA Campiña de Jaén
 MUNICIPIO Arjonilla
 REFERENCIA CATASTRAL 3237022VH0033N0001OA

PROTECCIÓN LEY 14/2007 -
 CAT. PLANEAMIENTO VIGENTE -
 CAT. PLANEAMIENTO TRAMIT -

-
 Titularidad
 Uso Actual
 Estado de conservación

**Ayuntamiento
Deportivo**

JA-ARN-011**TORREÓN Y RESTOS DEL CASTILLO****Interés Arquitectónico: 5****NIVEL II**

PROVINCIA JAÉN
 COMARCA Campiña de Jaén
 MUNICIPIO Arjonilla
 REFERENCIA CATASTRAL 3137021VH0033N00011A

PROTECCIÓN LEY 14/2007 Bien de Interés Cultural (BIC) inscrito
 CAT. PLANEAMIENTO VIGENTE Protección integral
 CAT. PLANEAMIENTO TRAMIT -

Es el edificio medieval más representativo de la localidad. Su elemento más antiguo es la torre del homenaje, siendo el resto del recinto del s. XIV. Presenta un claro valor arquitectónico e histórico-artístico, estando incluido en el Inventario de 1987-88 y en el Catálogo Municipal con grado de protección integral. Fue declarado BIC en 1985.

Titularidad
 Uso Actual
 Estado de conservación

**Ayuntamiento
Cultural**

JA-ARN-012**RESIDENCIA MUNICIPAL SAGRADA FAMILIA****Interés Arquitectónico: 3****NIVEL II**

PROVINCIA JAÉN
 COMARCA Campiña de Jaén
 MUNICIPIO Arjonilla
 REFERENCIA CATASTRAL 2637013VH0023N0001WU

PROTECCIÓN LEY 14/2007 Sin protección
 CAT. PLANEAMIENTO VIGENTE -
 CAT. PLANEAMIENTO TRAMIT -

El edificio presenta un claro valor arquitectónico y ambiental. Fue reformada entre finales del s. XX y principios del XXI para acoger la Residencia Municipal Sagrada Familia para la tercera edad, dependiente de la Consejería de Asuntos Sociales.

Titularidad
 Uso Actual
 Estado de conservación

**Ayuntamiento
 Asistencial**

JA-ARN-013**MUSEO MUNICIPAL-PALACIO DEL MARQUÉS DE LA MERCED****Interés Arquitectónico: 3****NIVEL II**

PROVINCIA JAÉN
 COMARCA Campiña de Jaén
 MUNICIPIO Arjonilla
 REFERENCIA CATASTRAL 3137023VH0033N0001EA

PROTECCIÓN LEY 14/2007 BCG por Disposición Adicional Sexta
 CAT. PLANEAMIENTO VIGENTE Protección integral
 CAT. PLANEAMIENTO TRAMIT -

El edificio, construido en el s. XVIII como Casa del Marqués de la Merced, presenta un claro valor arquitectónico, encontrándose incluido en el Catálogo Municipal con grado de protección integral. Actualmente alberga el Museo Municipal y un taller de cerámica.

Titularidad
 Uso Actual
 Estado de conservación

**Ayuntamiento
 Cultural**

JA-ARN-014**CASA SAN ROQUE****Interés Arquitectónico: 2****NIVEL IV**

PROVINCIA JAÉN
 COMARCA Campiña de Jaén
 MUNICIPIO Arjonilla
 REFERENCIA CATASTRAL 2439202VH0023N0001PU

PROTECCIÓN LEY 14/2007 -
 CAT. PLANEAMIENTO VIGENTE -
 CAT. PLANEAMIENTO TRAMIT -

-

Titularidad
 Uso Actual
 Estado de conservación

**Ayuntamiento
 Residencial**

JA-ARN-015**POLIDEPORTIVO MUNICIPAL****Interés Arquitectónico: 2****NIVEL IV**

PROVINCIA JAÉN
 COMARCA Campiña de Jaén
 MUNICIPIO Arjonilla
 REFERENCIA CATASTRAL 2340008VH0024S0001IO

PROTECCIÓN LEY 14/2007 -
 CAT. PLANEAMIENTO VIGENTE -
 CAT. PLANEAMIENTO TRAMIT -

-

Titularidad
 Uso Actual
 Estado de conservación

**Ayuntamiento
 Deportivo**

JA-ARN-016**CEMENTERIO MUNICIPAL****Interés Arquitectónico: 3****NIVEL II**

PROVINCIA JAÉN
COMARCA Campiña de Jaén
MUNICIPIO Arjonilla
REFERENCIA CATASTRAL 2742000VH0024S0001YO

PROTECCIÓN LEY 14/2007 BCG por Disposición Adicional Sexta
CAT. PLANEAMIENTO VIGENTE Protección integral
CAT. PLANEAMIENTO TRAMIT -

El cementerio fue edificado en 1915 y presenta un claro valor arquitectónico y ambiental, encontrándose incluido en el Inventario de 1987-88 y en el Catálogo Municipal con grado de protección integral. Destaca en su interior una gran fosa dedicada a los caídos en la Guerra Civil con una gran losa de mármol en su honor.

Titularidad
Uso Actual
Estado de conservación

**Ayuntamiento
Cementerio**

-

MUNICIPIO ARQUILLOS

El municipio de Arquillos se enmarca en la comarca de El Condado. Se desconoce el origen de la localidad, aunque parece ser musulmán. Formó parte de la política ilustrada de las Nuevas Poblaciones de Carlos III, lo cual puede apreciarse hoy en día en el trazado de sus calles. Dependió administrativamente de Santisteban del Puerto durante muchos años, hasta que en el s. XIX se le otorgó la independencia, por lo que sus edificios administrativos son relativamente recientes. La relación de inmuebles en Arquillos parte de la selección establecida a partir de los inventarios remitidos por el Ayuntamiento de Arquillos, la consulta del planeamiento vigente y otra bibliografía específica. De acuerdo con los criterios establecidos por la Secretaría General de Vivienda, se muestran aquellos edificios correspondientes a los niveles I, II, III, IV que reflejen un interés arquitectónico en una escala de 2 a 5.

JA-ARQ-001

AYUNTAMIENTO

Interés Arquitectónico: 2

NIVEL IV



PROVINCIA JAÉN
COMARCA El Condado
MUNICIPIO Arquillos
REFERENCIA CATASTRAL 2463020VH6226S0001QP

PROTECCIÓN LEY 14/2007 -
CAT. PLANEAMIENTO VIGENTE -
CAT. PLANEAMIENTO TRAMIT -

-
Titularidad
Uso Actual
Estado de conservación

**Ayuntamiento
Administrativo**
-

JA-ARQ-002

HOGAR DEL PENSIONISTA

Interés Arquitectónico: 3

NIVEL II



PROVINCIA JAÉN
COMARCA El Condado
MUNICIPIO Arquillos
REFERENCIA CATASTRAL 2463024VH6226S0001FP

PROTECCIÓN LEY 14/2007 Sin protección
CAT. PLANEAMIENTO VIGENTE -
CAT. PLANEAMIENTO TRAMIT -

El edificio, original del s. XX presenta un claro valor arquitectónico, estando incluido en el Inventario de 1987-88. Situado frente al Ayuntamiento, alberga actualmente la Escuela de Adultos, el Guadalinfo y el Hogar del Pensionista.

Titularidad
Uso Actual
Estado de conservación

**Ayuntamiento
Asistencial**
-

JA-ARQ-003

MERCADO DE ABASTOS

Interés Arquitectónico: 3

NIVEL II



PROVINCIA JAÉN
COMARCA El Condado
MUNICIPIO Arquillos
REFERENCIA CATASTRAL 2562712VH6226S0001JP

PROTECCIÓN LEY 14/2007 Sin protección
CAT. PLANEAMIENTO VIGENTE -
CAT. PLANEAMIENTO TRAMIT -

El edificio, construido en el s. XX, presenta un claro valor arquitectónico, estando incluido en el Inventario de 1987-88. Se trata de un edificio desarrollado en una planta y un semisótano, que se utiliza como carga y descarga. Destaca la claraboya del cuerpo principal, al rededor de la cual se distribuyen los puestos.

Titularidad
Uso Actual
Estado de conservación

**Ayuntamiento
Comercial**
-

JA-ARQ-004**ESCUELA DE MUSICA****Interés Arquitectónico: 2****NIVEL IV**

PROVINCIA JAÉN
 COMARCA El Condado
 MUNICIPIO Arquillos
 REFERENCIA CATASTRAL 2360083VH6226S0000UO

PROTECCIÓN LEY 14/2007 -
 CAT. PLANEAMIENTO VIGENTE -
 CAT. PLANEAMIENTO TRAMIT -

-
 Titularidad
 Uso Actual
 Estado de conservación

**Ayuntamiento
Educativo**

-

JA-ARQ-005**CASA DE LA CULTURA-PABLO OLAVIDE****Interés Arquitectónico: 2****NIVEL IV**

PROVINCIA JAÉN
 COMARCA El Condado
 MUNICIPIO Arquillos
 REFERENCIA CATASTRAL 2360001VH6226S0001GP

PROTECCIÓN LEY 14/2007 -
 CAT. PLANEAMIENTO VIGENTE -
 CAT. PLANEAMIENTO TRAMIT -

-
 Titularidad
 Uso Actual
 Estado de conservación

**Ayuntamiento
Cultural**

-

JA-ARQ-006**MATADERO (ALMACEN)****Interés Arquitectónico: 2****NIVEL IV**

PROVINCIA JAÉN
 COMARCA El Condado
 MUNICIPIO Arquillos
 REFERENCIA CATASTRAL 2859000VH6225N0002MO

PROTECCIÓN LEY 14/2007 -
 CAT. PLANEAMIENTO VIGENTE -
 CAT. PLANEAMIENTO TRAMIT -

-
 Titularidad
 Uso Actual
 Estado de conservación

**Ayuntamiento
Industrial**

-

JA-ARQ-007**COLEGIO PÚBLICO****Interés Arquitectónico: 2****NIVEL IV**

PROVINCIA JAÉN
 COMARCA El Condado
 MUNICIPIO Arquillos
 REFERENCIA CATASTRAL 2860021VH6226S0001OP

PROTECCIÓN LEY 14/2007 -
 CAT. PLANEAMIENTO VIGENTE -
 CAT. PLANEAMIENTO TRAMIT -

-
 Titularidad
 Uso Actual
 Estado de conservación

**Ayuntamiento
Educativo**

-

MUNICIPIO**ARROYO DEL OJANCO**

El municipio de Arroyo del Ojanco se enmarca en la comarca de Sierra de Segura, estando situado a la entrada del Parque Natural de la Sierra de Cazorla, Segura y las Villas. Fue dependiente del municipio de Beas de Segura hasta principios del s. XXI, aunque su proceso de segregación se inició a mediados del s. XX, por lo que se trata de uno de los municipios más recientes de la democracia, lo que se refleja en su arquitectura civil. La relación de inmuebles en Arroyo del Ojanco parte de la selección establecida a partir de los inventarios remitidos por el Ayuntamiento de Arroyo del Ojanco, la consulta del planeamiento vigente y otra bibliografía específica. De acuerdo con los criterios establecidos por la Secretaría General de Vivienda, se muestran aquellos edificios correspondientes a los niveles I, II, III, IV que reflejen un interés arquitectónico en una escala de 2 a 5.

JA-ADO-001**CASA CONSISTORIAL****Interés Arquitectónico: 2****NIVEL IV**

PROVINCIA JAÉN
 COMARCA Sierra de Segura
 MUNICIPIO Arroyo del Ojanco
 REFERENCIA CATASTRAL 9216701WH0491N0001BA

PROTECCIÓN LEY 14/2007 -
 CAT. PLANEAMIENTO VIGENTE -
 CAT. PLANEAMIENTO TRAMIT -

-
 Titularidad
 Uso Actual
 Estado de conservación

**Ayuntamiento
 Administrativo**
 -

JA-ADO-002**CENTRO INTERPRETACIÓN (ANTIGUAS ESCUELAS)****Interés Arquitectónico: 2****NIVEL IV**

PROVINCIA JAÉN
 COMARCA Sierra de Segura
 MUNICIPIO Arroyo del Ojanco
 REFERENCIA CATASTRAL 9317601WH0491N0001DA

PROTECCIÓN LEY 14/2007 -
 CAT. PLANEAMIENTO VIGENTE -
 CAT. PLANEAMIENTO TRAMIT -

-
 Titularidad
 Uso Actual
 Estado de conservación

**Ayuntamiento
 Cultural**
 -

JA-ADO-003**CEIP FRANCISCO VILCHEZ****Interés Arquitectónico: 2****NIVEL IV**

PROVINCIA JAÉN
 COMARCA Sierra de Segura
 MUNICIPIO Arroyo del Ojanco
 REFERENCIA CATASTRAL 8916617WH0481N0001KU

PROTECCIÓN LEY 14/2007 -
 CAT. PLANEAMIENTO VIGENTE -
 CAT. PLANEAMIENTO TRAMIT -

-
 Titularidad
 Uso Actual
 Estado de conservación

**Ayuntamiento
 Educativo**
 -

MUNICIPIO BAEZA

El municipio de Baeza se enmarca en la comarca de La Loma, situado en la zona central de la provincia. Desde la época tardo romana, la ciudad goza de gran relevancia, llegando en el s. XIII a existir de forma efímera un Reino de Baeza. Ya cristianizada, en los s. XV y XVI, la economía de la localidad crece, convirtiéndose en una ciudad de gran riqueza, lo que se refleja en la dignidad de la construcción de sus edificios públicos y administrativos. Desde 2003, su Conjunto Monumental Histórico está declarado como Patrimonio de la Humanidad. La relación de inmuebles en Baeza parte de la selección establecida a partir de los inventarios remitidos por el Ayuntamiento de Baeza, la consulta del planeamiento vigente y otra bibliografía específica. De acuerdo con los criterios establecidos por la Secretaría General de Vivienda, se muestran aquellos edificios correspondientes a los niveles I, II, III, IV que reflejen un interés arquitectónico en una escala de 2 a 5.

JA-BAZ-001

CASA CONSISTORIAL



PROVINCIA	JAÉN
COMARCA	La Loma
MUNICIPIO	Baeza
REFERENCIA CATASTRAL	8854715VH5085S0001RK
PROTECCIÓN LEY 14/2007	Bien de Interés Cultural (BIC) inscrito
CAT. PLANEAMIENTO VIGENTE	Protección integral
CAT. PLANEAMIENTO TRAMIT	-

Interés Arquitectónico: 5

NIVEL I

El edificio presenta un claro valor arquitectónico, patrimonial e histórico-artístico, encontrándose incluido en el Catálogo Municipal con grado de protección integral. Situado dentro del Conjunto Monumental Renacentista de Baeza. Fue rehabilitado en 2011 por lo que el estado de conservación general es bueno y su prioridad de intervención es baja.

Titularidad
Uso Actual
Estado de conservación

**Ayuntamiento
Administrativo
Buen estado de conservación**

JA-BAZ-002

MERCADO DE ABASTOS



PROVINCIA	JAÉN
COMARCA	La Loma
MUNICIPIO	Baeza
REFERENCIA CATASTRAL	8954902VH5085S0001YK
PROTECCIÓN LEY 14/2007	Bien de Catalogación General inscrito individualmente
CAT. PLANEAMIENTO VIGENTE	Protección ambiental
CAT. PLANEAMIENTO TRAMIT	-

Interés Arquitectónico: 5

NIVEL II

El edificio, del s. XX, presenta un claro valor arquitectónico e histórico-artístico, estando incluido en el Catálogo Municipal con grado de protección ambiental (fachada protegida, presumiblemente perteneciente al antiguo Convento de La Victoria del s. XVII). Se trata de un Bien de Catalogación general Inscrito Individualmente desde 2007.

Titularidad
Uso Actual
Estado de conservación

**Ayuntamiento
Comercial
-**

JA-BAZ-003

CASAS CAPITULARES BAJAS



PROVINCIA	JAÉN
COMARCA	La Loma
MUNICIPIO	Baeza
REFERENCIA CATASTRAL	8854013VH5085S0001RK
PROTECCIÓN LEY 14/2007	BCG por Disposición Adicional Sexta
CAT. PLANEAMIENTO VIGENTE	Protección integral
CAT. PLANEAMIENTO TRAMIT	-

Interés Arquitectónico: 5

NIVEL II

Se construye en el s. XVII-XVIII como "Balcón de la Ciudad" para que el cabildo pudiese disfrutar de los festejos. Presenta un claro valor arquitectónico e histórico-artístico, estando incluido en el Inventario de 1987-88 y en el Catálogo Municipal con grado de protección integral. Fue sede del Ayuntamiento y hoy de la Junta de Cofradías de Baeza.

Titularidad
Uso Actual
Estado de conservación

**Ayuntamiento
Cultural
-**

JA-BAZ-004**AUDITORIO DE LAS RUINAS DE SAN FRANCISCO****Interés Arquitectónico: 5****NIVEL II**

PROVINCIA	JAÉN
COMARCA	La Loma
MUNICIPIO	Baeza
REFERENCIA CATASTRAL	8955020VH5085N0001FP
PROTECCIÓN LEY 14/2007	Bien de Interés Cultural (BIC) inscrito
CAT. PLANEAMIENTO VIGENTE	Protección Integral
CAT. PLANEAMIENTO TRAMIT	-

El Auditorio (s. XX-XXI) ocupa la antigua Capilla Mayor del Convento de San Francisco (s. XVI), destruida en un terremoto en el s. XIX y de la que se conserva la estructura, a excepción de la cubierta. El conjunto presenta un claro valor arquitectónico, histórico-artístico y patrimonial, estando las ruinas declaradas BIC desde 1931.

Titularidad
Uso Actual
Estado de conservación

Ayuntamiento Cultural

JA-BAZ-005**MATADERO MUNICIPAL****Interés Arquitectónico: 2****NIVEL IV**

PROVINCIA	JAÉN
COMARCA	La Loma
MUNICIPIO	Baeza
REFERENCIA CATASTRAL	9654003VH5095S0001HX
PROTECCIÓN LEY 14/2007	-
CAT. PLANEAMIENTO VIGENTE	-
CAT. PLANEAMIENTO TRAMIT	-

-

Titularidad
Uso Actual
Estado de conservación

Ayuntamiento Industrial

JA-BAZ-006**ANTIGUO HOSPITAL DE SAN ANTÓN ABAD****Interés Arquitectónico: 4****NIVEL I**

PROVINCIA	JAÉN
COMARCA	La Loma
MUNICIPIO	Baeza
REFERENCIA CATASTRAL	8753032VH5085S0001OK
PROTECCIÓN LEY 14/2007	Sin protección
CAT. PLANEAMIENTO VIGENTE	-
CAT. PLANEAMIENTO TRAMIT	-

El edificio presenta un claro valor arquitectónico e histórico-artístico. El inmueble fue reformado en 2016 por el Ayuntamiento para mejorar su eficiencia energética, por lo que se considera que el estado de conservación general del edificio es normal y el nivel de prioridad de intervención es bajo.

Titularidad
Uso Actual
Estado de conservación

Ayuntamiento Biblioteca
Normal estado de conservación

JA-BAZ-007**CASA PALACIO****Interés Arquitectónico: 4****NIVEL I**

PROVINCIA	JAÉN
COMARCA	La Loma
MUNICIPIO	Baeza
REFERENCIA CATASTRAL	8754921VH5085S0001QK
PROTECCIÓN LEY 14/2007	Sin protección
CAT. PLANEAMIENTO VIGENTE	-
CAT. PLANEAMIENTO TRAMIT	-

El edificio presenta un claro valor arquitectónico e histórico-artístico. Ubicado en el centro histórico, es representativo de la tipología de casa-patio historicista. Fue rehabilitado en 2017, por lo que su estado de conservación se considera normal y su prioridad de intervención baja. Actualmente alberga el uso de vivero de empresas.

Titularidad
Uso Actual
Estado de conservación

Ayuntamiento Administrativo
Normal estado de conservación

JA-BAZ-008**TEATRO MONTEMAR**

PROVINCIA JAÉN
COMARCA La Loma
MUNICIPIO Baeza
REFERENCIA CATASTRAL 8456028VH5085N0001HP

PROTECCIÓN LEY 14/2007 Sin protección
CAT. PLANEAMIENTO VIGENTE -
CAT. PLANEAMIENTO TRAMIT -

Interés Arquitectónico: 3**NIVEL II**

El edificio, construido a principios del s. XX, presenta un claro valor arquitectónico. En 1986 se aprobó su reforma como Centro Cultural Polivalente, las cuales tras varios años de paralización, finalizaron en el año 2007.

Titularidad
Uso Actual
Estado de conservación

**Ayuntamiento
De ocio / espectáculo**

JA-BAZ-009**CASA DEL PÓPULO**

PROVINCIA JAÉN
COMARCA La Loma
MUNICIPIO Baeza
REFERENCIA CATASTRAL 8650202VH5085S0001TK

PROTECCIÓN LEY 14/2007 Bien de Interés Cultural (BIC) inscrito
CAT. PLANEAMIENTO VIGENTE Protección integral
CAT. PLANEAMIENTO TRAMIT -

Interés Arquitectónico: 5**NIVEL I**

El edificio, del segundo tercio del s. XVI y estilo plateresco, presenta un claro valor arquitectónico, histórico-artístico y patrimonial, encontrándose incluido en el Catálogo Municipal con grado de protección integral. Así mismo, fue declarado BIC en 1919. Ha albergado diferentes usos públicos, siendo ahora Oficina de Turismo.

Titularidad
Uso Actual
Estado de conservación

**Ayuntamiento
Administrativo
Normal estado de conservación**

JA-BAZ-010**EDIFICIO MUNICIPAL DE SERVICIOS SOCIALES**

PROVINCIA JAÉN
COMARCA La Loma
MUNICIPIO Baeza
REFERENCIA CATASTRAL 9052032VH5095S0001RX

PROTECCIÓN LEY 14/2007 Sin protección
CAT. PLANEAMIENTO VIGENTE -
CAT. PLANEAMIENTO TRAMIT -

Interés Arquitectónico: 4**NIVEL I**

El edificio, construido en diferentes etapas entre el s. XVI y el s. XIX, presenta un claro valor arquitectónico e histórico-artístico. Fue reformado en 2013 y actualmente alberga las oficinas del Servicio Andaluz de Empleo entre otros usos. Su estado de conservación es normal, por lo que se considera un nivel de prioridad de intervención bajo.

Titularidad
Uso Actual
Estado de conservación

**Ayuntamiento
Administrativo
Normal estado de conservación**

JA-BAZ-011**CENTRO DE INTERPRETACIÓN RENACE**

PROVINCIA JAÉN
COMARCA La Loma
MUNICIPIO Baeza
REFERENCIA CATASTRAL 9053086VH5095S0001GX

PROTECCIÓN LEY 14/2007 BCG por Disposición Adicional Sexta
CAT. PLANEAMIENTO VIGENTE Protección integral
CAT. PLANEAMIENTO TRAMIT -

Interés Arquitectónico: 4**NIVEL II**

El edificio, antiguo pósito de la ciudad, presenta un claro valor arquitectónico, histórico-artístico y patrimonial, encontrándose incluido en el Catálogo Municipal con grado de protección integral. Rehabilitado en 2012, actualmente alberga el Centro de Interpretación del Renacimiento.

Titularidad
Uso Actual
Estado de conservación

**Ayuntamiento
Cultural**

JA-BAZ-012**TORREON PUERTA DE UBEDA****Interés Arquitectónico: 4****NIVEL II**

PROVINCIA	JAÉN
COMARCA	La Loma
MUNICIPIO	Baeza
REFERENCIA CATASTRAL	9252000VH5095S0001AX
PROTECCIÓN LEY 14/2007	BCG por Disposición Adicional Sexta
CAT. PLANEAMIENTO VIGENTE	Protección integral
CAT. PLANEAMIENTO TRAMIT	-

El torreón presenta un claro valor arquitectónico e histórico-artístico, estando incluido en el Inventario de 1987-88 y en el Catálogo Municipal con grado de protección integral. Se trata de la puerta mejor fortificada de la antigua ciudad amurallada, la cual alberga en el interior de su torreón el Centro de Interpretación Baeza Medieval.

Titularidad
Uso Actual
Estado de conservación

Ayuntamiento Cultural
-

JA-BAZ-013**AUDITORIO LOS TRINITARIOS DESCALZOS****Interés Arquitectónico: 4****NIVEL II**

PROVINCIA	JAÉN
COMARCA	La Loma
MUNICIPIO	Baeza
REFERENCIA CATASTRAL	8456028VH5085N0001HP
PROTECCIÓN LEY 14/2007	BCG por Disposición Adicional Sexta
CAT. PLANEAMIENTO VIGENTE	Protección integral
CAT. PLANEAMIENTO TRAMIT	-

El auditorio, ubicado en la Iglesia (desacralizada) del Convento de Jesús de los Descalzos (s. XVIII) de la orden Trinitaria, presenta un claro valor arquitectónico, histórico-artístico y patrimonial, encontrándose ésta incluida en el Catálogo Municipal con grado de protección integral.

Titularidad
Uso Actual
Estado de conservación

Ayuntamiento Cultural
-

JA-BAZ-014**RESIDENCIA CENTRO DE DIA VELA-ALMAZAN****Interés Arquitectónico: 4****NIVEL II**

PROVINCIA	JAÉN
COMARCA	La Loma
MUNICIPIO	Baeza
REFERENCIA CATASTRAL	9156900VH5095N0001YF
PROTECCIÓN LEY 14/2007	Sin protección
CAT. PLANEAMIENTO VIGENTE	-
CAT. PLANEAMIENTO TRAMIT	-

El edificio, construido en 1875 por la familia Almazán como residencia particular en estilo ecléctico, presenta un claro valor arquitectónico, histórico-artístico y patrimonial, destacando la rejería de la fachada principal. Su interior fue remodelado a finales del s. XX como centro de día para la tercera edad, uso que mantiene en la actualidad.

Titularidad
Uso Actual
Estado de conservación

Ayuntamiento Asistencial
-

JA-BAZ-015**CASAS CONSISTORIALES ALTAS****Interés Arquitectónico: 5****NIVEL II**

PROVINCIA	JAÉN
COMARCA	La Loma
MUNICIPIO	Baeza
REFERENCIA CATASTRAL	8950003VH5085S0001TK
PROTECCIÓN LEY 14/2007	BCG por Disposición Adicional Sexta
CAT. PLANEAMIENTO VIGENTE	Protección integral
CAT. PLANEAMIENTO TRAMIT	-

El edificio, original del primer cuarto del s. XVI, presenta un claro valor arquitectónico, patrimonial e histórico-artístico, estando incluido en el Inventario de 1987-88 y en el Catálogo Municipal con grado de protección integral. Se sitúa dentro del Conjunto Monumental Renacentista de Baeza, patrimonio mundial desde 2003.

Titularidad
Uso Actual
Estado de conservación

Ayuntamiento Cultural
-

JA-BAZ-016**CAPILLA CRISTO DE LAS NECESIDADES****Interés Arquitectónico: 2****NIVEL IV**

PROVINCIA JAÉN
 COMARCA La Loma
 MUNICIPIO Baeza
 REFERENCIA CATASTRAL 9251605VH5095S0001YX

PROTECCIÓN LEY 14/2007 -
 CAT. PLANEAMIENTO VIGENTE -
 CAT. PLANEAMIENTO TRAMIT -

-
 Titularidad
 Uso Actual
 Estado de conservación

**Ayuntamiento
Religioso**

JA-BAZ-017**PLAZA DE TOROS****Interés Arquitectónico: 4****NIVEL II**

PROVINCIA JAÉN
 COMARCA La Loma
 MUNICIPIO Baeza
 REFERENCIA CATASTRAL 9654000VH5095S0001SX

PROTECCIÓN LEY 14/2007 BCG por Disposición Adicional Sexta
 CAT. PLANEAMIENTO VIGENTE Protección estructural
 CAT. PLANEAMIENTO TRAMIT -

Inaugurada en 1828, presenta un claro valor arquitectónico e histórico-artístico, estando incluida en el Inventario de 1987-88 y en el Catálogo Municipal con grado de protección estructural. Se caracteriza por su fachada enalada y la portada de piedra con puerta en arco de herradura. Sus sillares proceden del antiguo Convento de la Victoria.

Titularidad
 Uso Actual
 Estado de conservación

**Ayuntamiento
Cultural**

JA-BAZ-018**ANTIGUO COLEGIO DE SAN IGNACIO****Interés Arquitectónico: 4****NIVEL II**

PROVINCIA JAÉN
 COMARCA La Loma
 MUNICIPIO Baeza
 REFERENCIA CATASTRAL 9756033VH5095N0001MF

PROTECCIÓN LEY 14/2007 Sin protección
 CAT. PLANEAMIENTO VIGENTE -
 CAT. PLANEAMIENTO TRAMIT -

El edificio, del s. XIX, presenta un claro valor arquitectónico, histórico-artístico y patrimonial. Se encuentra anexo a la Iglesia de San Ignacio, edificio propuesto para BIC por el PEPCH de Baeza de 1990. Actualmente el edificio del antiguo colegio se encuentra remodelado y alberga la residencia de estudiantes "La Milagrosa".

Titularidad
 Uso Actual
 Estado de conservación

**Ayuntamiento
Residencial**

JA-BAZ-019**IGLESIA DE SAN IGNACIO****Interés Arquitectónico: 4****NIVEL II**

PROVINCIA JAÉN
 COMARCA La Loma
 MUNICIPIO Baeza
 REFERENCIA CATASTRAL 9756033VH5095N0001MF

PROTECCIÓN LEY 14/2007 BCG por Disposición Adicional Sexta
 CAT. PLANEAMIENTO VIGENTE Protección integral
 CAT. PLANEAMIENTO TRAMIT -

La Iglesia, edificada en 1609 y estilo barroco, presenta un claro valor arquitectónico, histórico-artístico y patrimonial. Se encuentra incluida en el Catálogo Municipal con un grado protección integral. La casa anexa, actual residencia de estudiantes "La Milagrosa" se erige sobre el antiguo seminario de la Compañía de Jesús.

Titularidad
 Uso Actual
 Estado de conservación

**Ayuntamiento
Religioso**

JA-BAZ-020**NUEVA ESTACIÓN DE AUTOBUSES****Interés Arquitectónico: 3****NIVEL II**

PROVINCIA JAÉN
 COMARCA La Loma
 MUNICIPIO Baeza
 REFERENCIA CATASTRAL 9557801VH5095N0001UF

PROTECCIÓN LEY 14/2007 Sin protección
 CAT. PLANEAMIENTO VIGENTE -
 CAT. PLANEAMIENTO TRAMIT -

Se trata de un edificio de nueva construcción proyectado por el estudio DTR_studio arquitectos en 2012 para acoger la nueva estación de autobuses de Baeza, la cual estuvo promovida por la Consejería de Obras Públicas y Vivienda de la Junta de Andalucía. Se conforma como una gran marquesina bajo la cual se desarrolla su programa y el apeadero.

Titularidad
 Uso Actual
 Estado de conservación

**Ayuntamiento
 Servicios**

JA-BAZ-021**EDIFICIO USOS MÚLTIPLES. ANTIGUA HOSPEDERÍA****Interés Arquitectónico: 3****NIVEL I**

PROVINCIA JAÉN
 COMARCA La Loma
 MUNICIPIO Baeza
 REFERENCIA CATASTRAL 9557801VH5095N0001UF

PROTECCIÓN LEY 14/2007 BCG por Disposición Adicional Sexta
 CAT. PLANEAMIENTO VIGENTE Protección ambiental
 CAT. PLANEAMIENTO TRAMIT -

El edificio presenta un claro valor arquitectónico e histórico-artístico, estando incluido en el Catálogo Municipal con protección ambiental. Fue rehabilitado en 1994 como sede de la Asociación Musical "Ciudad de Baeza". El estado de conservación general del edificio es bueno, por lo que se considera un nivel de prioridad de intervención bajo.

Titularidad
 Uso Actual
 Estado de conservación

**Ayuntamiento
 Polivalente
 Buen estado de conservación**

JA-BAZ-022**CENTRO SOCIAL BLAS INFANTE****Interés Arquitectónico: 2****NIVEL IV**

PROVINCIA JAÉN
 COMARCA La Loma
 MUNICIPIO Baeza
 REFERENCIA CATASTRAL 8258101VH5085N0001KP

PROTECCIÓN LEY 14/2007 -
 CAT. PLANEAMIENTO VIGENTE -
 CAT. PLANEAMIENTO TRAMIT -

-

Titularidad
 Uso Actual
 Estado de conservación

**Ayuntamiento
 Servicios**

JA-BAZ-023**ERMITA DE SAN CRISTÓBAL****Interés Arquitectónico: 3****NIVEL II**

PROVINCIA JAÉN
 COMARCA La Loma
 MUNICIPIO Baeza
 REFERENCIA CATASTRAL NO CATASTRADO

PROTECCIÓN LEY 14/2007 Sin protección
 CAT. PLANEAMIENTO VIGENTE -
 CAT. PLANEAMIENTO TRAMIT -

La ermita, edificada en 1991 por la Escuela Taller de Baeza, fue construida para dar cobijo a la imagen de San Cristóbal. Presenta valor arquitectónico y paisajístico, ubicándose en el Paseo de las Montalbas.

Titularidad
 Uso Actual
 Estado de conservación

**Ayuntamiento
 Religioso**

JA-BAZ-024**CEMENTERIO MUNICIPAL****Interés Arquitectónico: 3****NIVEL II**

PROVINCIA JAÉN
COMARCA La Loma
MUNICIPIO Baeza
REFERENCIA CATASTRAL 0903801VH6100S0001IP

PROTECCIÓN LEY 14/2007 Sin protección
CAT. PLANEAMIENTO VIGENTE -
CAT. PLANEAMIENTO TRAMIT -

El cementerio, edificado en 1906, presenta un claro valor arquitectónico, paisajístico y etnológico. Resultan de interés su ordenación y construcción, así como alguno de los mausoleos de buena labra de piedra, la mayoría de habitáculo, incorporando leguajes eclécticos o historicistas y pertenecientes a antiguas familias nobiliarias.

Titularidad
Uso Actual
Estado de conservación

**Ayuntamiento
Cementerio**

-

MUNICIPIO**BAILÉN**

El municipio de Bailén se enmarca en la comarca de Sierra Morena, en el paso natural de las vías de comunicación que enlazan el centro y norte de España con el sur, por lo que siempre ha contado con una posición estratégica. Esto le otorgó la posibilidad de contar desde el inicio de la industrialización, con estación de ferrocarril, lo que permitió en auge de la industria y sector servicios en la localidad, siendo estas sus principales fuentes de herencia arquitectónica. La relación de inmuebles en Bailén parte de la selección establecida a partir de los inventarios remitidos por el Ayuntamiento de Bailén, la consulta del planeamiento vigente y otra bibliografía específica. De acuerdo con los criterios establecidos por la Secretaría General de Vivienda, se muestran aquellos edificios correspondientes a los niveles I, II, III, IV que reflejen un interés arquitectónico en una escala de 2 a 5.

JA-BLN-001**AYUNTAMIENTO****Interés Arquitectónico: 4****NIVEL I**

PROVINCIA	JAÉN
COMARCA	Sierra Morena
MUNICIPIO	Bailén
REFERENCIA CATASTRAL	2270707VH3127S0001WO
PROTECCIÓN LEY 14/2007	BCG por Disposición Adicional Sexta
CAT. PLANEAMIENTO VIGENTE	Protección estructural
CAT. PLANEAMIENTO TRAMIT	PA VA 1

El edificio presenta un claro valor arquitectónico, estando incluido en el Inventario de 1987-88 y en el Catálogo Municipal de Patrimonio con nivel de protección estructural. A pesar del buen estado general de las estancias interiores, tanto la fachada como el patio presentan ciertos desperfectos, considerándose su estado degradado.

Titularidad
Uso Actual
Estado de conservación

**Ayuntamiento
Administrativo
Degradado**

JA-BLN-002**CASA DE LA CULTURA****Interés Arquitectónico: 4****NIVEL II**

PROVINCIA	JAÉN
COMARCA	Sierra Morena
MUNICIPIO	Bailén
REFERENCIA CATASTRAL	2169410VH3126N0001IU
PROTECCIÓN LEY 14/2007	BCG por Disposición Adicional Sexta
CAT. PLANEAMIENTO VIGENTE	Protección estructural
CAT. PLANEAMIENTO TRAMIT	PA VA 15

El edificio, antigua residencia particular, fue adquirido por el Ayuntamiento en 1984 y rehabilitado como Casa de la Cultura en 1987. Presenta un claro valor arquitectónico, estando incluido en el Inventario de 1987-88 y en el Catálogo Municipal con grado de protección estructural. Alberga diferentes usos, destacando el de Salón de Actos Municipal

Titularidad
Uso Actual
Estado de conservación

**Ayuntamiento
Cultural
-**

JA-BLN-003**MERCADO DE ABASTOS****Interés Arquitectónico: 2****NIVEL IV**

PROVINCIA	JAÉN
COMARCA	Sierra Morena
MUNICIPIO	Bailén
REFERENCIA CATASTRAL	2171501VH3127S0001XO
PROTECCIÓN LEY 14/2007	-
CAT. PLANEAMIENTO VIGENTE	-
CAT. PLANEAMIENTO TRAMIT	-

-

Titularidad
Uso Actual
Estado de conservación

**Ayuntamiento
Comercial
-**

JA-BLN-004**CENTRO DE INTERPRETACIÓN DE LA BATALLA DE BAILÉN****Interés Arquitectónico: 2****NIVEL IV**

PROVINCIA JAÉN
 COMARCA Sierra Morena
 MUNICIPIO Bailén
 REFERENCIA CATASTRAL 1868558VH3116N0001OE

PROTECCIÓN LEY 14/2007 -
 CAT. PLANEAMIENTO VIGENTE -
 CAT. PLANEAMIENTO TRAMIT -

-
 Titularidad
 Uso Actual
 Estado de conservación

Ayuntamiento Cultural
 -

JA-BLN-005**APEADERO TERMINAL DE AUTOBUSES****Interés Arquitectónico: 2****NIVEL IV**

PROVINCIA JAÉN
 COMARCA Sierra Morena
 MUNICIPIO Bailén
 REFERENCIA CATASTRAL 2066002VH3126N0001OU

PROTECCIÓN LEY 14/2007 -
 CAT. PLANEAMIENTO VIGENTE -
 CAT. PLANEAMIENTO TRAMIT -

-
 Titularidad
 Uso Actual
 Estado de conservación

Ayuntamiento Servicios
 -

JA-BLN-006**PASEO DE LAS PALMERAS Y PABELLÓN INDEPENDENCIA****Interés Arquitectónico: 3****NIVEL II**

PROVINCIA JAÉN
 COMARCA Sierra Morena
 MUNICIPIO Bailén
 REFERENCIA CATASTRAL 15650C5VH3116S0001YA

PROTECCIÓN LEY 14/2007 Sin protección
 CAT. PLANEAMIENTO VIGENTE -
 CAT. PLANEAMIENTO TRAMIT -

Pabellón de planta irregular del s. XX construido en forja, vidrio y cerámica, de estilo ecléctico, situado en el Paseo de las Palmeras. Se trata del único pabellón situado en este espacio urbano, destacando en su entorno por sus colores y formas. Desde el año 2003 alberga el uso de cafetería-restaurante.

Titularidad
 Uso Actual
 Estado de conservación

Ayuntamiento Hostelero
 -

MUNICIPIO**BAÑOS DE LA ENCINA**

El municipio de Baños de la Encina se enmarca en la comarca de Sierra Morena, al noroeste de la provincia. A pesar de encontrarse poblada desde la prehistoria, la localidad destaca durante la Edad Media gracias a la construcción de su fortaleza, que formó parte del sistema defensivo del Califato de Córdoba y fue objeto de numerosas batallas hasta la conquista final de los cristianos, cuando su defensa pasa a depender de la Orden de Santiago. Fue residencia de varias familias adineradas, de las que aún se conservan sus residencias palaciegas. La relación de inmuebles en Baños de la Encina parte de la selección establecida a partir de los inventarios remitidos por el Ayuntamiento, la consulta del planeamiento vigente y otra bibliografía específica. De acuerdo con los criterios establecidos por la Secretaría General de Vivienda, se muestran aquellos edificios correspondientes a los niveles I, II, III, IV que reflejen un interés arquitectónico en una escala de 2 a 5.

JA-BAÑ-001**CASA CONSISTORIAL****Interés Arquitectónico: 4****NIVEL I**

PROVINCIA	JAÉN
COMARCA	Sierra Morena
MUNICIPIO	Baños de la Encina
REFERENCIA CATASTRAL	2252506VH3225S0001JE
PROTECCIÓN LEY 14/2007	Sin protección
CAT. PLANEAMIENTO VIGENTE	-
CAT. PLANEAMIENTO TRAMIT	Protección estructural

Presenta un claro valor arquitectónico, estando incluido en el Inventario de 1987-88 y proponiéndose un nivel de protección estructural en el planeamiento en tramitación. Su última rehabilitación se llevó a cabo en 1935, existiendo algunos espacios deteriorados, por lo que se considera una prioridad media debido a su antigüedad.

Titularidad
Uso Actual
Estado de conservación

**Ayuntamiento
Administrativo
Degradado**

JA-BAÑ-002**CASTILLO DE BURGALIMAR****Interés Arquitectónico: 5****NIVEL II**

PROVINCIA	JAÉN
COMARCA	Sierra Morena
MUNICIPIO	Baños de la Encina
REFERENCIA CATASTRAL	2151501VH3225S0001ZE
PROTECCIÓN LEY 14/2007	Bien de Interés Cultural (BIC) inscrito
CAT. PLANEAMIENTO VIGENTE	-
CAT. PLANEAMIENTO TRAMIT	Protección integral

El conjunto, edificado entre el 912-1035 y origen islámico, presenta un claro valor arquitectónico e histórico-artístico. Se encuentra declarado como BIC desde 1931 y su protección integral está propuesta por el planeamiento municipal en tramitación. Destaca el recinto primitivo, un helicoide guarnecido por quince torreones ejecutados en tapial.

Titularidad
Uso Actual
Estado de conservación

**Ayuntamiento
Cultural**

JA-BAÑ-003**OFICINA DE TURISMO Y CASA DE LA JUVENTUD****Interés Arquitectónico: 2****NIVEL IV**

PROVINCIA	JAÉN
COMARCA	Sierra Morena
MUNICIPIO	Baños de la Encina
REFERENCIA CATASTRAL	2252102VH3225S0001AE
PROTECCIÓN LEY 14/2007	-
CAT. PLANEAMIENTO VIGENTE	-
CAT. PLANEAMIENTO TRAMIT	-

-

Titularidad
Uso Actual
Estado de conservación

**Ayuntamiento
Administrativo**

JA-BAÑ-004**SEDE CAMARA AGRARIA LOCAL****Interés Arquitectónico: 2****NIVEL IV**

PROVINCIA JAÉN
 COMARCA Sierra Morena
 MUNICIPIO Baños de la Encina
 REFERENCIA CATASTRAL 2253001VH3225S0001EE

PROTECCIÓN LEY 14/2007 -
 CAT. PLANEAMIENTO VIGENTE -
 CAT. PLANEAMIENTO TRAMIT -

-
 Titularidad
 Uso Actual
 Estado de conservación

**Ayuntamiento
Administrativo****JA-BAÑ-005****CONVENTO Y ESCUELAS ADOSADAS A LA ERMITA****Interés Arquitectónico: 3****NIVEL II**

PROVINCIA JAÉN
 COMARCA Sierra Morena
 MUNICIPIO Baños de la Encina
 REFERENCIA CATASTRAL 2257901VH3225N0001DK

PROTECCIÓN LEY 14/2007 Sin protección
 CAT. PLANEAMIENTO VIGENTE -
 CAT. PLANEAMIENTO TRAMIT -

Se trata del conjunto de edificios ejecutados en 1960 anexos a la fachada del Camarín. Estos edificios albergan a Residencia y Colegio de las Hermanas Apostólicas de Cristo Crucificado, los cuales presentan un claro valor arquitectónico y se encuentran incluidos dentro del Entorno BIC de Protección de la Ermita del Sto. Cristo.

Titularidad
 Uso Actual
 Estado de conservación

**Ayuntamiento
Residencial****JA-BAÑ-006****BIBLIOTECA MUNICIPAL****Interés Arquitectónico: 2****NIVEL IV**

PROVINCIA JAÉN
 COMARCA Sierra Morena
 MUNICIPIO Baños de la Encina
 REFERENCIA CATASTRAL 2254839VH3225S0005YU

PROTECCIÓN LEY 14/2007 -
 CAT. PLANEAMIENTO VIGENTE -
 CAT. PLANEAMIENTO TRAMIT -

-
 Titularidad
 Uso Actual
 Estado de conservación

**Ayuntamiento
Biblioteca****JA-BAÑ-007****OFICINA DE CORREOS Y JUZGADOS****Interés Arquitectónico: 3****NIVEL II**

PROVINCIA JAÉN
 COMARCA Sierra Morena
 MUNICIPIO Baños de la Encina
 REFERENCIA CATASTRAL 2252102VH3225S0001AE

PROTECCIÓN LEY 14/2007 Sin protección
 CAT. PLANEAMIENTO VIGENTE -
 CAT. PLANEAMIENTO TRAMIT Protección estructural

El edificio, construido en el s. XVIII con portada renacentista como Casa de Consumos, presenta un claro valor arquitectónico. El planeamiento municipal en tramitación propone un grado de protección estructural. Destacan del elemento la fachada principal y su portada, ejecutadas en sillería de piedra, y la rejería de hierro colado.

Titularidad
 Uso Actual
 Estado de conservación

**Ayuntamiento
Servicios**

JA-BAÑ-008**MOLINO DEL SANTO CRISTO****Interés Arquitectónico: 4****NIVEL II**

PROVINCIA	JAÉN
COMARCA	Sierra Morena
MUNICIPIO	Baños de la Encina
REFERENCIA CATASTRAL	2557201VH3225N0001UK

PROTECCIÓN LEY 14/2007	Sin protección
CAT. PLANEAMIENTO VIGENTE	-
CAT. PLANEAMIENTO TRAMIT	Protección integral

El molino de viento, construido en el s. XVIII, presenta un claro valor arquitectónico, tratándose de un claro ejemplo de la arquitectura vernácula de la localidad. El planeamiento en tramitación propone un grado de protección integral. Actualmente, acoge en su interior la exposición "Historia del viento".

Titularidad
Uso Actual
Estado de conservación

Ayuntamiento Cultural**JA-BAÑ-009****TORREÓN POBLACIONES DÁVALOS****Interés Arquitectónico: 4****NIVEL II**

PROVINCIA	JAÉN
COMARCA	Sierra Morena
MUNICIPIO	Baños de la Encina
REFERENCIA CATASTRAL	2353802VH3225S0001DE

PROTECCIÓN LEY 14/2007	Sin protección
CAT. PLANEAMIENTO VIGENTE	-
CAT. PLANEAMIENTO TRAMIT	Protección estructural

Ejemplo de la arquitectura civil y militar renacentista del s. XVI, cuenta con un claro valor arquitectónico e histórico. El planeamiento municipal en tramitación propone un grado de protección estructural, a pesar de que tan solo se conserva su portada, con dintel de una pieza labrada sobre el acceso principal, estando el resto desmontado.

Titularidad
Uso Actual
Estado de conservación

Ayuntamiento En desuso

MUNICIPIO**BEAS DE SEGURA**

El municipio de Beas de Segura se enmarca en la comarca de Sierra de Segura, contando con parte de su territorio dentro del Parque Natural de las Sierras de Cazorla, Segura y las Villas. Tras su periodo musulmán, pasó a depender de la Orden de Santiago y fue centro económico de la zona de Segura gracias a su actividad agraria. De esta época a penas se conservan restos ya que la localidad fue prácticamente reducida a cenizas tras la Batalla de Bailén, perdiéndose edificios de gran valor y siendo por tanto la arquitectura predominantemente reciente. La relación de inmuebles en Beas de Segura parte de la selección establecida a partir de los inventarios remitidos por el Ayuntamiento de Beas de Segura, la consulta del planeamiento vigente y otra bibliografía específica. De acuerdo con los criterios establecidos por la Secretaría General de Vivienda, se muestran aquellos edificios correspondientes a los niveles I, II, III, IV que reflejen un interés arquitectónico en una escala de 2 a 5.

JA-BDS-001**CASA CONSISTORIAL**

PROVINCIA JAÉN
COMARCA Sierra de Segura
MUNICIPIO Beas de Segura
REFERENCIA CATASTRAL 9740810WH0394S0001ZL

PROTECCIÓN LEY 14/2007 Sin protección
CAT. PLANEAMIENTO VIGENTE -
CAT. PLANEAMIENTO TRAMIT -

Interés Arquitectónico: 3**NIVEL I**

El edificio, del s. XX, presenta un claro valor arquitectónico, destacando el frontón triangular con reloj de su fachada. Se encuentra incluido en el Inventario de 1987-88. Su estado de conservación es normal, por lo que se considera un nivel de prioridad de intervención bajo.

Titularidad
Uso Actual
Estado de conservación

**Ayuntamiento
Administrativo**
Normal estado de conservación

JA-BDS-002**TEATRO CINE REGIO**

PROVINCIA JAÉN
COMARCA Sierra de Segura
MUNICIPIO Beas de Segura
REFERENCIA CATASTRAL 9938217WH0393N0001EJ

PROTECCIÓN LEY 14/2007 Sin protección
CAT. PLANEAMIENTO VIGENTE -
CAT. PLANEAMIENTO TRAMIT -

Interés Arquitectónico: 3**NIVEL II**

El edificio, construido a mediados del s. XX, presenta un estilo ecléctico con una fuerte influencia clásica, siendo uno de los elementos emblemáticos de la localidad. Presenta un claro valor arquitectónico e histórico-artístico. Tras varios años en desuso, fue rehabilitado como cine y espacio para eventos culturales en 2007 por el Ayuntamiento.

Titularidad
Uso Actual
Estado de conservación

**Ayuntamiento
De ocio / espectáculo**

JA-BDS-003**NUEVO IES "SIERRA DE SEGURA"**

PROVINCIA JAÉN
COMARCA Sierra de Segura
MUNICIPIO Beas de Segura
REFERENCIA CATASTRAL 9341102WH0394S0001IL

PROTECCIÓN LEY 14/2007 -
CAT. PLANEAMIENTO VIGENTE -
CAT. PLANEAMIENTO TRAMIT -

Interés Arquitectónico: 2**NIVEL IV**

-

Titularidad
Uso Actual
Estado de conservación

**Ayuntamiento
Educativo**

JA-BDS-004**MERCADO DE ABASTOS****Interés Arquitectónico: 2****NIVEL IV**

PROVINCIA JAÉN
 COMARCA Sierra de Segura
 MUNICIPIO Beas de Segura
 REFERENCIA CATASTRAL 9838007WH0393N0001OJ

PROTECCIÓN LEY 14/2007 -
 CAT. PLANEAMIENTO VIGENTE -
 CAT. PLANEAMIENTO TRAMIT -

-
 Titularidad
 Uso Actual
 Estado de conservación

**Ayuntamiento
 Comercial**

-

JA-BDS-005**POLICÍA LOCAL Y OFICINA CÁMARA AGRARIA****Interés Arquitectónico: 2****NIVEL IV**

PROVINCIA JAÉN
 COMARCA Sierra de Segura
 MUNICIPIO Beas de Segura
 REFERENCIA CATASTRAL 9638503WH0393N0001OJ

PROTECCIÓN LEY 14/2007 -
 CAT. PLANEAMIENTO VIGENTE -
 CAT. PLANEAMIENTO TRAMIT -

-
 Titularidad
 Uso Actual
 Estado de conservación

**Ayuntamiento
 Servicios**

-

JA-BDS-006**JUZGADO DE PAZ Y REGISTRO CIVIL****Interés Arquitectónico: 3****NIVEL II**

PROVINCIA JAÉN
 COMARCA Sierra de Segura
 MUNICIPIO Beas de Segura
 REFERENCIA CATASTRAL 0038754WH1303N0001LH

PROTECCIÓN LEY 14/2007 Sin protección
 CAT. PLANEAMIENTO VIGENTE -
 CAT. PLANEAMIENTO TRAMIT -

El edificio, del s. XVII, se construyó como Casa de la Audiencia y Pósito del Concejo, y presenta un claro valor arquitectónico. Del edificio original se mantiene su portada, con puerta adintelada con decoración en el marco y tondo en el centro del dintel, la cual se encuentra flanqueada por columnas jónicas sobre pedestal.

Titularidad
 Uso Actual
 Estado de conservación

**Ayuntamiento
 Juzgados**

-

JA-BDS-007**CENTRO DE SERVICIOS SOCIALES COMUNITARIOS****Interés Arquitectónico: 3****NIVEL I**

PROVINCIA JAÉN
 COMARCA Sierra de Segura
 MUNICIPIO Beas de Segura
 REFERENCIA CATASTRAL 9638504WH0393N0001KJ

PROTECCIÓN LEY 14/2007 Sin protección
 CAT. PLANEAMIENTO VIGENTE -
 CAT. PLANEAMIENTO TRAMIT -

El edificio, de reciente construcción e inaugurado en 2015, se ordena en cuatro cuerpos diferenciados y conectados por las zonas de tránsito. El edificio, además del Centro de Servicios Sociales Comunitarios, alberga un Centro de Día Municipal para mayores y el nuevo Juzgado de Paz. Su estado de conservación es bueno y la prioridad baja.

Titularidad
 Uso Actual
 Estado de conservación

**Ayuntamiento
 Administrativo
 Buen estado de conservación**

JA-BDS-008**ERMITA DE LA VILLA Y CONVENTO DE LA DIVINA PASTORA****Interés Arquitectónico: 3****NIVEL II**

PROVINCIA JAÉN
 COMARCA Sierra de Segura
 MUNICIPIO Beas de Segura
 REFERENCIA CATASTRAL 0138030WH1303N0001TH

PROTECCIÓN LEY 14/2007 Sin protección
 CAT. PLANEAMIENTO VIGENTE -
 CAT. PLANEAMIENTO TRAMIT -

Situada en el antiguo patio de armas del castillo de Beas de Segura y sobre los restos de la Iglesia Parroquial Sta. M.ª de la Villa, se levanta en el s. XIX la actual Ermita de la Villa, la cual fue inaugurada en 1873. Se trata de un pequeño santuario en el que destaca la bóveda de cañón de la nave principal y el Camarín de la Virgen de la Paz.

Titularidad
 Uso Actual
 Estado de conservación

Ayuntamiento Religioso

JA-BDS-009**ALJIBE****Interés Arquitectónico: 2****NIVEL IV**

PROVINCIA JAÉN
 COMARCA Sierra de Segura
 MUNICIPIO Beas de Segura
 REFERENCIA CATASTRAL 0539801WH1303N0001FH

PROTECCIÓN LEY 14/2007 -
 CAT. PLANEAMIENTO VIGENTE -
 CAT. PLANEAMIENTO TRAMIT -

Titularidad
 Uso Actual
 Estado de conservación

Ayuntamiento Servicios

JA-BDS-010**CEMENTERIO****Interés Arquitectónico: 2****NIVEL IV**

PROVINCIA JAÉN
 COMARCA Sierra de Segura
 MUNICIPIO Beas de Segura
 REFERENCIA CATASTRAL 1804001WH1410S0001WT

PROTECCIÓN LEY 14/2007 -
 CAT. PLANEAMIENTO VIGENTE -
 CAT. PLANEAMIENTO TRAMIT -

Titularidad
 Uso Actual
 Estado de conservación

Ayuntamiento Cementerio

MUNICIPIO**BEDMAR Y GARCÍEZ**

El municipio de Bedmar y Garcéz se enmarca en la comarca de Sierra Mágina, en la alta campiña jiennense. Tanto Bedmar como Garcéz fueron municipios independientes hasta 1975, cuando Bedmar solicita su adhesión. La relación de inmuebles en Bedmar y Garcéz parte de la selección establecida a partir de los inventarios remitidos por el Ayuntamiento de Bedmar y Garcéz, la consulta del planeamiento vigente y otra bibliografía específica. De acuerdo con los criterios establecidos por la Secretaría General de Vivienda, se muestran aquellos edificios correspondientes a los niveles I, II, III, IV que reflejen un interés arquitectónico en una escala de 2 a 5.

JA-BDG-001**AYUNTAMIENTO****Interés Arquitectónico: 2****NIVEL IV**

PROVINCIA JAÉN
COMARCA Sierra Mágina
MUNICIPIO Bedmar y Garcéz
REFERENCIA CATASTRAL 3864617VG6836S0001AY

PROTECCIÓN LEY 14/2007 -
CAT. PLANEAMIENTO VIGENTE -
CAT. PLANEAMIENTO TRAMIT -

-
Titularidad
Uso Actual
Estado de conservación

**Ayuntamiento
Administrativo**
-

JA-BDG-002**EDIFICIO POLIVALENTE****Interés Arquitectónico: 2****NIVEL IV**

PROVINCIA JAÉN
COMARCA Sierra Mágina
MUNICIPIO Bedmar y Garcéz
REFERENCIA CATASTRAL 3864801VG6836S0001JY

PROTECCIÓN LEY 14/2007 -
CAT. PLANEAMIENTO VIGENTE -
CAT. PLANEAMIENTO TRAMIT -

-
Titularidad
Uso Actual
Estado de conservación

**Ayuntamiento
Polivalente**
-

JA-BDG-003**CENTRO CULTURAL GARCIA LORCA. ESCUELA DE ADULTOS****Interés Arquitectónico: 2****NIVEL IV**

PROVINCIA JAÉN
COMARCA Sierra Mágina
MUNICIPIO Bedmar y Garcéz
REFERENCIA CATASTRAL 3864837VG6836S0001UY

PROTECCIÓN LEY 14/2007 -
CAT. PLANEAMIENTO VIGENTE -
CAT. PLANEAMIENTO TRAMIT -

-
Titularidad
Uso Actual
Estado de conservación

**Ayuntamiento
Educativo**
-

JA-BDG-004**MERCADO****Interés Arquitectónico: 2****NIVEL IV**

PROVINCIA JAÉN
 COMARCA Sierra Mágina
 MUNICIPIO Bedmar y Garcéz
 REFERENCIA CATASTRAL 3963206VG6836S0001WY

PROTECCIÓN LEY 14/2007 -
 CAT. PLANEAMIENTO VIGENTE -
 CAT. PLANEAMIENTO TRAMIT -

-
 Titularidad
 Uso Actual
 Estado de conservación

**Ayuntamiento
 Comercial**

-

JA-BDG-005**COLEGIO INFANTIL****Interés Arquitectónico: 2****NIVEL IV**

PROVINCIA JAÉN
 COMARCA Sierra Mágina
 MUNICIPIO Bedmar y Garcéz
 REFERENCIA CATASTRAL 3765601VG6836N0001XZ

PROTECCIÓN LEY 14/2007 -
 CAT. PLANEAMIENTO VIGENTE -
 CAT. PLANEAMIENTO TRAMIT -

-
 Titularidad
 Uso Actual
 Estado de conservación

**Ayuntamiento
 Educativo**

-

JA-BDG-006**CEMENTERIO****Interés Arquitectónico: 2****NIVEL IV**

PROVINCIA JAÉN
 COMARCA Sierra Mágina
 MUNICIPIO Bedmar y Garcéz
 REFERENCIA CATASTRAL 3471203VG6837S0001JM

PROTECCIÓN LEY 14/2007 -
 CAT. PLANEAMIENTO VIGENTE -
 CAT. PLANEAMIENTO TRAMIT -

-
 Titularidad
 Uso Actual
 Estado de conservación

**Ayuntamiento
 Cementerio**

-

JA-BDG-007**CONSEJO REGULAR DEL ACEITE SIERRA MAGINA****Interés Arquitectónico: 2****NIVEL IV**

PROVINCIA JAÉN
 COMARCA Sierra Mágina
 MUNICIPIO Bedmar y Garcéz
 REFERENCIA CATASTRAL 3471211VG6837S0001HM

PROTECCIÓN LEY 14/2007 -
 CAT. PLANEAMIENTO VIGENTE -
 CAT. PLANEAMIENTO TRAMIT -

-
 Titularidad
 Uso Actual
 Estado de conservación

**Ayuntamiento
 Administrativo**

-

MUNICIPIO**BEGÍJAR**

El municipio de Begíjar se enmarca en la comarca de La Loma, en una zona de gran riqueza agrícola. De antigua fundación, tras la época islámica, el municipio fue adscrito a Baeza y se le concedieron tierras a la Orden de Calatrava, tras lo que existieron numerosas disputas por su pertenencia, ya que la riqueza de su agricultura dio lugar a unas rentas elevadas y a una arquitectura civil y religiosa de calidad. La relación de inmuebles en Begíjar parte de la selección establecida a partir de los inventarios remitidos por el Ayuntamiento de Begíjar, la consulta del planeamiento vigente y otra bibliografía específica. De acuerdo con los criterios establecidos por la Secretaría General de Vivienda, se muestran aquellos edificios correspondientes a los niveles I, II, III, IV que reflejen un interés arquitectónico en una escala de 2 a 5.

JA-BGJ-001**CASA CONSISTORIAL**

PROVINCIA	JAÉN
COMARCA	La Loma
MUNICIPIO	Begíjar
REFERENCIA CATASTRAL	3245604VH5034N0001LL
PROTECCIÓN LEY 14/2007	BCG por Disposición Adicional Sexta
CAT. PLANEAMIENTO VIGENTE	Lugar de interés
CAT. PLANEAMIENTO TRAMIT	-

Interés Arquitectónico: 4**NIVEL I**

El edificio presenta un claro valor arquitectónico e histórico-artístico, estando catalogado como Lugar de Interés. En 2021 se lleva a cabo la remodelación del entorno de la Plaza de la Constitución donde se ubica el edificio, con el fin de eliminar las barreras arquitectónicas existentes. El estado de conservación es normal y la prioridad baja.

Titularidad
Uso Actual
Estado de conservación

**Ayuntamiento
Administrativo
Normal estado de conservación**

JA-BGJ-002**HOGAR DEL JUBILADO**

PROVINCIA	JAÉN
COMARCA	La Loma
MUNICIPIO	Begíjar
REFERENCIA CATASTRAL	3245603VH5034N0001PL
PROTECCIÓN LEY 14/2007	BCG por Disposición Adicional Sexta
CAT. PLANEAMIENTO VIGENTE	Lugar de interés
CAT. PLANEAMIENTO TRAMIT	-

Interés Arquitectónico: 3**NIVEL II**

El edificio, antiguo cuartel de la Guardia Civil, presenta un claro valor arquitectónico, estando incluido en el Inventario de 1987-88 y catalogado por el planeamiento municipal como Lugar de Interés. Situado junto al Ayuntamiento y frente a la Iglesia de Santiago Apóstol, alberga actualmente el Centro de Día para personas mayores.

Titularidad
Uso Actual
Estado de conservación

**Ayuntamiento
Asistencial
-**

JA-BGJ-003**CASA DE LA CULTURA Y BIBLIOTECA**

PROVINCIA	JAÉN
COMARCA	La Loma
MUNICIPIO	Begíjar
REFERENCIA CATASTRAL	3246621VH5034N0001IL
PROTECCIÓN LEY 14/2007	Sin protección
CAT. PLANEAMIENTO VIGENTE	-
CAT. PLANEAMIENTO TRAMIT	-

Interés Arquitectónico: 3**NIVEL I**

El edificio, construido en los años 30 del s. XX en estilo racionalista, se encuentra incluido en el Inventario de 1987-88. Actualmente, alberga la Casa de la Cultura y la Biblioteca Municipal, estando adecuadamente acondicionado para ello.

Titularidad
Uso Actual
Estado de conservación

**Ayuntamiento
Biblioteca
Normal estado de conservación**

JA-BGJ-004**JUZGADO DE PAZ Y REGISTRO CIVIL****Interés Arquitectónico: 3****NIVEL II**

PROVINCIA JAÉN
 COMARCA La Loma
 MUNICIPIO Begíjar
 REFERENCIA CATASTRAL 3246441VH5034N0001AL

PROTECCIÓN LEY 14/2007 Sin protección
 CAT. PLANEAMIENTO VIGENTE -
 CAT. PLANEAMIENTO TRAMIT -

El edificio, recientemente reformado presenta un claro valor arquitectónico y ambiental, estando incluido en el Inventario de 1987-88. Se ubica en una de las esquinas de la Plaza de la Constitución, junto al Ayuntamiento. Entre otros usos, alberga actualmente el Juzgado de Paz y el registro Civil de Begíjar.

Titularidad
 Uso Actual
 Estado de conservación

**Ayuntamiento
 Juzgados**

-

JA-BGJ-005**MERCADO DE ABASTOS****Interés Arquitectónico: 2****NIVEL IV**

PROVINCIA JAÉN
 COMARCA La Loma
 MUNICIPIO Begíjar
 REFERENCIA CATASTRAL 3446405VH5034N0001OL

PROTECCIÓN LEY 14/2007 -
 CAT. PLANEAMIENTO VIGENTE -
 CAT. PLANEAMIENTO TRAMIT -

-

Titularidad
 Uso Actual
 Estado de conservación

**Ayuntamiento
 Comercial**

-

JA-BGJ-006**CEMENTERIO****Interés Arquitectónico: 2****NIVEL IV**

PROVINCIA JAÉN
 COMARCA La Loma
 MUNICIPIO Begíjar
 REFERENCIA CATASTRAL 001860200000000001EQ

PROTECCIÓN LEY 14/2007 -
 CAT. PLANEAMIENTO VIGENTE -
 CAT. PLANEAMIENTO TRAMIT -

-

Titularidad
 Uso Actual
 Estado de conservación

**Ayuntamiento
 Cementerio**

-

MUNICIPIO**BÉLMEZ DE LA MORALEDA**

El municipio de Bélmez de la Moraleda se enmarca en la comarca de Sierra Mágina y pertenece al ámbito del Parque Natural de Sierra Mágina. Durante la época islámica, formó parte de los terrenos fronterizos con el Reino de Granada, por lo que destaca la existencia de atalayas y torres defensivas a lo largo de su territorio. Su actividad principal desde hace siglos es la agricultura olivera y cuenta con una población total de 1.569 habitantes. La relación de inmuebles en Bélmez de la Moraleda parte de la selección establecida a partir de los inventarios remitidos por el Ayuntamiento de Bélmez de la Moraleda, la consulta del planeamiento vigente y otra bibliografía específica. De acuerdo con los criterios establecidos por la Secretaría General de Vivienda, se muestran aquellos edificios correspondientes a los niveles I, II, III, IV que reflejen un interés arquitectónico en una escala de 2 a 5.

JA-BDM-001**CASA CONSISTORIAL**

PROVINCIA	JAÉN
COMARCA	Sierra Mágina
MUNICIPIO	Bélmez de la Moraleda
REFERENCIA CATASTRAL	6355828VG6705S0001WK
PROTECCIÓN LEY 14/2007	BCG por Disposición Adicional Sexta
CAT. PLANEAMIENTO VIGENTE	Interés histórico-artístico
CAT. PLANEAMIENTO TRAMIT	-

Interés Arquitectónico: 3**NIVEL I**

Edificio catalogado por el planeamiento como edificio de Interés Histórico-Artístico e incluido en el Inventario de 1987-88. De arquitectura de estilo popular, destaca su patio interior con arcadas coronadas por una balaustrada. Su estado de conservación es normal, por lo que se considera una prioridad de intervención baja.

Titularidad
Uso Actual
Estado de conservación

**Ayuntamiento
Administrativo
Normal estado de conservación**

JA-BDM-002**MERCADO DE ABASTOS Y ALMACÉN**

PROVINCIA	JAÉN
COMARCA	Sierra Mágina
MUNICIPIO	Bélmez de la Moraleda
REFERENCIA CATASTRAL	6454912VG6705S0001FK
PROTECCIÓN LEY 14/2007	-
CAT. PLANEAMIENTO VIGENTE	-
CAT. PLANEAMIENTO TRAMIT	-

Interés Arquitectónico: 2**NIVEL IV**

Titularidad
Uso Actual
Estado de conservación

**Ayuntamiento
Comercial
-**

JA-BDM-003**TORRE DEL LUCERO**

PROVINCIA	JAÉN
COMARCA	Sierra Mágina
MUNICIPIO	Bélmez de la Moraleda
REFERENCIA CATASTRAL	23015A001001420000ZD
PROTECCIÓN LEY 14/2007	Sin protección
CAT. PLANEAMIENTO VIGENTE	Interés histórico-artístico
CAT. PLANEAMIENTO TRAMIT	-

Interés Arquitectónico: 3**NIVEL II**

El edificio presenta un claro valor arquitectónico e histórico-artístico. Edificio catalogado por el planeamiento como elemento de interés Histórico-Artístico. Se incluye como elemento de NII por no poder albergar ninguno de los usos considerados en NI.

Titularidad
Uso Actual
Estado de conservación

**Ayuntamiento
En desuso
-**

JA-BDM-004**TORRE DEL SOL****Interés Arquitectónico: 3****NIVEL II**PROVINCIA
COMARCA
MUNICIPIO
REFERENCIA CATASTRALJAÉN
Sierra Mágina
Bélmez de la Moraleda
23015A004001630000ZOPROTECCIÓN LEY 14/2007
CAT. PLANEAMIENTO VIGENTE
CAT. PLANEAMIENTO TRAMITBCG por Disposición Adicional Sexta
Interés histórico-artístico
-

El edificio presenta un claro valor arquitectónico e histórico-artístico. Edificio catalogado por el planeamiento como elemento de interés Histórico-Artístico. Se incluye como elemento de NII por no poder albergar ninguno de los usos considerados en NI.

Titularidad
Uso Actual
Estado de conservación**Ayuntamiento**
En desuso

-

MUNICIPIO BENATAE

El municipio de Benatae se enmarca en la comarca de Sierra de Segura, siendo el municipio de menor tamaño de esta e integrándose por completo dentro de los límites del Parque Natural de Cazorla, Segura y las Villas. Dado su tamaño, se desconoce su momento de fundación, aunque se sabe que existió como aldea en las épocas romana e islámica. Tras la Reconquista, fue cedida a la Orden de Santiago. Su principal fuente de economía histórica ha sido la agricultura, estando íntimamente ligado a las variaciones políticas y económicas de la comarca. La relación de inmuebles en Benatae parte de la selección establecida a partir de los inventarios remitidos por el Ayuntamiento de Benatae, la consulta del planeamiento vigente y otra bibliografía específica. De acuerdo con los criterios establecidos por la Secretaría General de Vivienda, se muestran aquellos edificios correspondientes a los niveles I, II, III, IV que reflejen un interés arquitectónico en una escala de 2 a 5.

JA-BNT-001

AYUNTAMIENTO

Interés Arquitectónico: 2

NIVEL IV



PROVINCIA JAÉN
COMARCA Sierra de Segura
MUNICIPIO Benatae
REFERENCIA CATASTRAL 0652716WH3405S0001UK

PROTECCIÓN LEY 14/2007 -
CAT. PLANEAMIENTO VIGENTE -
CAT. PLANEAMIENTO TRAMIT -

-
Titularidad
Uso Actual
Estado de conservación

**Ayuntamiento
Administrativo**
-

JA-BNT-002

IGLESIA PARROQUIAL NTRA. SRA. DE LA ASUNCIÓN

Interés Arquitectónico: 3

NIVEL II



PROVINCIA JAÉN
COMARCA Sierra de Segura
MUNICIPIO Benatae
REFERENCIA CATASTRAL 0653901WH3405S0001RK

PROTECCIÓN LEY 14/2007 BCG por Disposición Adicional Sexta
CAT. PLANEAMIENTO VIGENTE -
CAT. PLANEAMIENTO TRAMIT -

El edificio, construido entre los s. XV-XVIII, presenta elementos estilísticos góticos, renacentistas y barrocos. Se trata de la construcción más relevante de la localidad y cuenta con un claro valor arquitectónico, siendo uno de los pocos templos de la provincia que responde a los paradigmas de la arquitectura levantina sacra de la época.

Titularidad
Uso Actual
Estado de conservación

**Ayuntamiento
Religioso**
-

JA-BNT-003

PLAZA DE TOROS

Interés Arquitectónico: 3

NIVEL II



PROVINCIA JAÉN
COMARCA Sierra de Segura
MUNICIPIO Benatae
REFERENCIA CATASTRAL 0551901WH3405S0001WK

PROTECCIÓN LEY 14/2007 BCG por Disposición Adicional Sexta
CAT. PLANEAMIENTO VIGENTE -
CAT. PLANEAMIENTO TRAMIT -

La plaza de toros, construida en 1970, destaca por su valor tipológico y etnológico, caracterizándose por su relación con el paisaje urbano, ya que su construcción está adaptada a la morfología del terreno y aprovechando su desnivel para colocar el graderío. Su foso circular que hace además las funciones de burladero la convierte en singular.

Titularidad
Uso Actual
Estado de conservación

**Ayuntamiento
De ocio / espectáculo**
-

JA-BNT-004**CASTILLO DE CARDETE****Interés Arquitectónico: 4****NIVEL II**

PROVINCIA JAÉN
COMARCA Sierra de Segura
MUNICIPIO Benatae
REFERENCIA CATASTRAL 23016A007001420000WA

PROTECCIÓN LEY 14/2007 Bien de Interés Cultural (BIC) inscrito
CAT. PLANEAMIENTO VIGENTE -
CAT. PLANEAMIENTO TRAMIT -

Se estima su construcción en el s. XII en la época almorávide, aunque su origen no está esclarecido. Es una de las fortificaciones que se edificaron a lo largo del Corredor de Levante para su control. Se compone de una torre de planta rectangular alrededor de la cual se encuentra un recinto amurallado, ejecutado en tapial. Fue declarado BIC en 1985

Titularidad
Uso Actual
Estado de conservación

Ayuntamiento
En desuso

-

MUNICIPIO**CABRA DEL SANTO CRISTO**

El municipio de Cabra del Santo Cristo se enmarca en la comarca de Sierra Mágina, situándose al sur de esta y junto a la sierra de Cazorla. El municipio formó parte de los terrenos de Úbeda hasta 1.593, momento en el que se segregó. A principios del s. XVII se convirtió en lugar de peregrinación, pasando de ser una pequeña aldea a ser el núcleo principal de un señorío, del cual todavía se mantienen algunas casas palaciegas y edificios religiosos. La relación de inmuebles en Cabra del Santo Cristo parte de la selección establecida a partir de los inventarios remitidos por el Ayuntamiento de Cabra del Santo Cristo, la consulta del planeamiento vigente y otra bibliografía específica. De acuerdo con los criterios establecidos por la Secretaría General de Vivienda, se muestran aquellos edificios correspondientes a los niveles I, II, III, IV que reflejen un interés arquitectónico en una escala de 2 a 5.

JA-CSC-001**AYUNTAMIENTO****Interés Arquitectónico: 2****NIVEL IV**

PROVINCIA JAÉN
COMARCA Sierra Mágina
MUNICIPIO Cabra del Santo Cristo
REFERENCIA CATASTRAL 4933207VG7743S0001AS

PROTECCIÓN LEY 14/2007 -
CAT. PLANEAMIENTO VIGENTE -
CAT. PLANEAMIENTO TRAMIT -

-
Titularidad
Uso Actual
Estado de conservación

**Ayuntamiento
Administrativo**
-

JA-CSC-002**CASA DE LA CULTURA****Interés Arquitectónico: 2****NIVEL IV**

PROVINCIA JAÉN
COMARCA Sierra Mágina
MUNICIPIO Cabra del Santo Cristo
REFERENCIA CATASTRAL 4930204VG7743S0001GS

PROTECCIÓN LEY 14/2007 -
CAT. PLANEAMIENTO VIGENTE -
CAT. PLANEAMIENTO TRAMIT -

-
Titularidad
Uso Actual
Estado de conservación

**Ayuntamiento
Cultural**
-

JA-CSC-003**BIBLIOTECA****Interés Arquitectónico: 3****NIVEL I**

PROVINCIA JAÉN
COMARCA Sierra Mágina
MUNICIPIO Cabra del Santo Cristo
REFERENCIA CATASTRAL 4832902VG7743S0001BS

PROTECCIÓN LEY 14/2007 Sin protección
CAT. PLANEAMIENTO VIGENTE -
CAT. PLANEAMIENTO TRAMIT -

Ubicado en uno de los principales espacios públicos urbanos de la localidad, fue reformado por el Ayuntamiento en 1990 para albergar la Biblioteca Municipal. El estado de conservación general es degradado ya que se considera que la accesibilidad y la eficiencia energética son deficientes y por ello el nivel de prioridad de intervención es medio.

Titularidad
Uso Actual
Estado de conservación

**Ayuntamiento
Biblioteca
Degradado**

JA-CSC-004**CASA DE CERDÁ Y RICO****Interés Arquitectónico: 3****NIVEL I**

PROVINCIA JAÉN
 COMARCA Sierra Mágina
 MUNICIPIO Cabra del Santo Cristo
 REFERENCIA CATASTRAL 4832905VG7743S0001QS

PROTECCIÓN LEY 14/2007 Sin protección
 CAT. PLANEAMIENTO VIGENTE -
 CAT. PLANEAMIENTO TRAMIT -

El edificio, de estilo modernista, presenta un claro valor arquitectónico y ambiental, siendo pionero en su estilo en la localidad. Debido a que el edificio fue reformado en el año 2001 por el Ayuntamiento, el estado de conservación general del edificio es bueno, y por tanto se considera un nivel de prioridad de intervención bajo.

Titularidad
 Uso Actual
 Estado de conservación

**Ayuntamiento
 Polivalente
 Buen estado de conservación**

JA-CSC-005**TEATRO MUNICIPAL****Interés Arquitectónico: 2****NIVEL IV**

PROVINCIA JAÉN
 COMARCA Sierra Mágina
 MUNICIPIO Cabra del Santo Cristo
 REFERENCIA CATASTRAL 4832916VG7743S0001RS

PROTECCIÓN LEY 14/2007 -
 CAT. PLANEAMIENTO VIGENTE -
 CAT. PLANEAMIENTO TRAMIT -

-

Titularidad
 Uso Actual
 Estado de conservación

**Ayuntamiento
 De ocio / espectáculo
 -**

MUNICIPIO

CAMBIL

El municipio de Cambil se enmarca en la comarca de Sierra Mágina y se sitúa parcialmente en el Parque Natural Sierra Mágina. Dada su posición fronteriza con el antiguo Reino de Granada, sus dos castillos fueron de vital importancia durante la Guerra de Granada. Se convierte en municipio independiente en 1.558. Dada la baja productividad de la tierra, su población ha sido históricamente baja y su desarrollo arquitectónico menor al de otros municipios, destacando por tanto por su enclave único entre las fortalezas y estando atravesado por el río Cambil. La relación de inmuebles en Cambil parte de la selección establecida a partir de los inventarios remitidos por el Ayuntamiento de Cambil, la consulta del planeamiento vigente y otra bibliografía específica. De acuerdo con los criterios establecidos por la Secretaría General de Vivienda, se muestran aquellos edificios correspondientes a los niveles I, II, III, IV que reflejen un interés arquitectónico en una escala de 2 a 5.

JA-CMB-001**CASA CONSISTORIAL**

PROVINCIA JAÉN
COMARCA Sierra Mágina
MUNICIPIO Cambil
REFERENCIA CATASTRAL 0003618VG5700S0001FD

PROTECCIÓN LEY 14/2007 Sin protección
CAT. PLANEAMIENTO VIGENTE -
CAT. PLANEAMIENTO TRAMIT -

Interés Arquitectónico: 3**NIVEL I**

El edificio presenta un claro valor arquitectónico. Dado que el edificio cuenta con protección contra incendios, sistemas de climatización (antiguos) y se encuentra parcialmente adaptado, se considera un estado de conservación normal y por tanto un nivel de prioridad de intervención bajo.

Titularidad
Uso Actual
Estado de conservación

**Ayuntamiento
Administrativo
Normal estado de conservación**

JA-CMB-002**RUINAS CASTILLO DE CAMBIL**

PROVINCIA JAÉN
COMARCA Sierra Mágina
MUNICIPIO Cambil
REFERENCIA CATASTRAL 23018A015002320000PR

PROTECCIÓN LEY 14/2007 Bien de Interés Cultural (BIC) inscrito
CAT. PLANEAMIENTO VIGENTE Protección integral
CAT. PLANEAMIENTO TRAMIT -

Interés Arquitectónico: 4**NIVEL II**

El castillo, presumiblemente del s. XII, se encuentra enclavado en uno de los farallones rocosos que guardan la localidad (oeste). Gracias a este enclave, contaba con murallones naturales, de los cuales solo se conservan sus ruinas. Presenta un gran valor arquitectónico e histórico-artístico. Fue declarado BIC en 1985.

Titularidad
Uso Actual
Estado de conservación

**Ayuntamiento
En desuso
-**

JA-CMB-003**RUINAS CASTILLO DE ALHABAR**

PROVINCIA JAÉN
COMARCA Sierra Mágina
MUNICIPIO Cambil
REFERENCIA CATASTRAL 0104502VG5700S0001TD

PROTECCIÓN LEY 14/2007 Bien de Interés Cultural (BIC) inscrito
CAT. PLANEAMIENTO VIGENTE Protección integral
CAT. PLANEAMIENTO TRAMIT -

Interés Arquitectónico: 4**NIVEL II**

El castillo, presumiblemente del s. XII, se encuentra enclavado en uno de los farallones rocosos que guardan la localidad (este). Gracias a este enclave, contaba con murallones naturales que cerraban los lados mayores del rectángulo. Presenta un gran valor arquitectónico e histórico-artístico. Fue declarado BIC en 1985.

Titularidad
Uso Actual
Estado de conservación

**Ayuntamiento
En desuso
-**

JA-CMB-004**RESIDENCIA 3º EDAD****Interés Arquitectónico: 2****NIVEL IV**

PROVINCIA JAÉN
 COMARCA Sierra Mágina
 MUNICIPIO Cambil
 REFERENCIA CATASTRAL 9908402VG4790N0001TY

PROTECCIÓN LEY 14/2007 -
 CAT. PLANEAMIENTO VIGENTE -
 CAT. PLANEAMIENTO TRAMIT -

-

Titularidad
 Uso Actual
 Estado de conservación

Ayuntamiento Asistencial

-

JA-CMB-005**CEMENTERIO****Interés Arquitectónico: 2****NIVEL IV**

PROVINCIA JAÉN
 COMARCA Sierra Mágina
 MUNICIPIO Cambil
 REFERENCIA CATASTRAL 23018A006002880000PU

PROTECCIÓN LEY 14/2007 -
 CAT. PLANEAMIENTO VIGENTE -
 CAT. PLANEAMIENTO TRAMIT -

-

Titularidad
 Uso Actual
 Estado de conservación

Ayuntamiento Cementerio

-

MUNICIPIO**CAMPILLO DE ARENAS**

El municipio de Campillo de Arenas se enmarca en el extremo suroeste de la comarca de Sierra Mágina, en el área de influencia del Parque Natural de Sierra Mágina. La localidad fue fundada en el s. XVI durante las repoblaciones de la frontera de Granada, por lo que su trazado ordenado fue ejecutado conforme a un planeamiento previo y su arquitectura es relativamente reciente. La relación de inmuebles en Campillo de Arenas parte de la selección establecida a partir de los inventarios remitidos por el Ayuntamiento de Campillo de Arenas, la consulta del planeamiento vigente y otra bibliografía específica. De acuerdo con los criterios establecidos por la Secretaría General de Vivienda, se muestran aquellos edificios correspondientes a los niveles I, II, III, IV que reflejen un interés arquitectónico en una escala de 2 a 5.

JA-CMP-001**CASA CONSISTORIAL****Interés Arquitectónico: 2****NIVEL IV**

PROVINCIA JAÉN
 COMARCA Sierra Mágina
 MUNICIPIO Campillo de Arenas
 REFERENCIA CATASTRAL 3969916VH4536N00011B

PROTECCIÓN LEY 14/2007 -
 CAT. PLANEAMIENTO VIGENTE -
 CAT. PLANEAMIENTO TRAMIT -

-
 Titularidad
 Uso Actual
 Estado de conservación

**Ayuntamiento
 Administrativo**
 -

JA-CMP-002**CASA DE LA CULTURA Y DE LA JUVENTUD****Interés Arquitectónico: 2****NIVEL IV**

PROVINCIA JAÉN
 COMARCA Sierra Mágina
 MUNICIPIO Campillo de Arenas
 REFERENCIA CATASTRAL 4068831VH4546N0001RQ

PROTECCIÓN LEY 14/2007 -
 CAT. PLANEAMIENTO VIGENTE -
 CAT. PLANEAMIENTO TRAMIT -

-
 Titularidad
 Uso Actual
 Estado de conservación

**Ayuntamiento
 Cultural**
 -

JA-CMP-003**CEMENTERIO MUNICIPAL Y ERMITA****Interés Arquitectónico: 2****NIVEL IV**

PROVINCIA JAÉN
 COMARCA Sierra Mágina
 MUNICIPIO Campillo de Arenas
 REFERENCIA CATASTRAL 4066601VH4546N0001RQ

PROTECCIÓN LEY 14/2007 -
 CAT. PLANEAMIENTO VIGENTE -
 CAT. PLANEAMIENTO TRAMIT -

-
 Titularidad
 Uso Actual
 Estado de conservación

**Ayuntamiento
 Cementerio**
 -

JA-CMP-004

RUINAS DEL CASTILLO DE ARENAS

Interés Arquitectónico: 5

NIVEL III



PROVINCIA JAÉN
COMARCA Sierra Mágina
MUNICIPIO Campillo de Arenas
REFERENCIA CATASTRAL 23019A006006770000FB

PROTECCIÓN LEY 14/2007 -
CAT. PLANEAMIENTO VIGENTE -
CAT. PLANEAMIENTO TRAMIT -

-
Titularidad
Uso Actual
Estado de conservación

bien inmueble en trámite de compra por el ayuntamiento
En desuso

-

MUNICIPIO

CANENA

El municipio de Canena se enmarca en la comarca de La Loma, en la zona de campiña. Se desconoce el origen del núcleo actual, aunque destaca la existencia de dos importantes asentamientos de época romana. Tras la Reconquista, pasó a depender de Baeza, poco después fue legada a las Ordenes de Santiago y Calatrava y finalmente a Úbeda hasta el s. XIV. Destaca la construcción del Castillo de Canena en el s. XV, el cual pasó a ser residencia de D. Francisco de los Cobos, mecenas del renacimiento, periodo en el que se desarrolló arquitectónicamente la localidad. La relación de inmuebles en Canena parte de la selección establecida a partir de los inventarios remitidos por el Ayuntamiento de Canena, la consulta del planeamiento vigente y otra bibliografía específica. De acuerdo con los criterios establecidos por la Secretaría General de Vivienda, se muestran aquellos edificios correspondientes a los niveles I, II, III, IV que reflejen un interés arquitectónico en una escala de 2 a 5.

JA-CNN-001**AYUNTAMIENTO****Interés Arquitectónico: 3****NIVEL III**

PROVINCIA JAÉN
COMARCA La Loma
MUNICIPIO Canena
REFERENCIA CATASTRAL 7715305VH5171N0001GS

PROTECCIÓN LEY 14/2007 -
CAT. PLANEAMIENTO VIGENTE -
CAT. PLANEAMIENTO TRAMIT -

-
Titularidad
Uso Actual
Estado de conservación

**Cesión de uso
Administrativo**

JA-CNN-002**BIBLIOTECA Y HOGAR DEL JUBILADO****Interés Arquitectónico: 3****NIVEL I**

PROVINCIA JAÉN
COMARCA La Loma
MUNICIPIO Canena
REFERENCIA CATASTRAL 7715704VH5171N0001XS

PROTECCIÓN LEY 14/2007 Sin protección
CAT. PLANEAMIENTO VIGENTE -
CAT. PLANEAMIENTO TRAMIT -

El edificio, del s. XIX y perteneciente a las "antiguas escuelas" presenta un claro valor arquitectónico, ambiental y etnográfico. Debido a que el edificio fue reformado en 2006 por el Ayuntamiento para albergar la Biblioteca, su estado de conservación es bueno y por tanto el nivel de prioridad de intervención es bajo.

Titularidad
Uso Actual
Estado de conservación

**Ayuntamiento
Biblioteca
Buen estado de conservación**

JA-CNN-003**CONSULTORIO MEDICO****Interés Arquitectónico: 3****NIVEL II**

PROVINCIA JAÉN
COMARCA La Loma
MUNICIPIO Canena
REFERENCIA CATASTRAL 7715701VH5171N0001KS

PROTECCIÓN LEY 14/2007 Sin protección
CAT. PLANEAMIENTO VIGENTE -
CAT. PLANEAMIENTO TRAMIT -

Se ubica dentro del conjunto de edificios de las "antiguas escuelas", por lo que comparte recinto con la biblioteca y el hogar del jubilado. Construido en el s. XIX, fue restaurado en 2010 para acoger su uso actual, y al igual que el resto del conjunto, presenta un claro valor arquitectónico, ambiental y etnográfico.

Titularidad
Uso Actual
Estado de conservación

**Ayuntamiento
Hospitalario**

JA-CNN-004**MUSEO TELECOMUNICACIONES****Interés Arquitectónico: 3****NIVEL II**

PROVINCIA JAÉN
 COMARCA La Loma
 MUNICIPIO Canena
 REFERENCIA CATASTRAL 7816007VH5171N0001KS

PROTECCIÓN LEY 14/2007 Sin protección
 CAT. PLANEAMIENTO VIGENTE -
 CAT. PLANEAMIENTO TRAMIT -

Se trata del antiguo Ayuntamiento de la localidad, reformado en 2010 para albergar el uso de Museo de las Telecomunicaciones. Presenta un claro valor arquitectónico, ambiental y etnográfico, destacando de la construcción su fachada de piedra vista con vanos de arco rebajado de ladrillo.

Titularidad
 Uso Actual
 Estado de conservación

Ayuntamiento Cultural
 -

JA-CNN-005**ESCUELA INFANTIL LOS PARVULITOS****Interés Arquitectónico: 2****NIVEL IV**

PROVINCIA JAÉN
 COMARCA La Loma
 MUNICIPIO Canena
 REFERENCIA CATASTRAL 7815206VH5171N0001SS

PROTECCIÓN LEY 14/2007 -
 CAT. PLANEAMIENTO VIGENTE -
 CAT. PLANEAMIENTO TRAMIT -

-

Titularidad
 Uso Actual
 Estado de conservación

Ayuntamiento Educativo
 -

JA-CNN-006**ANTIGUA ESTACION****Interés Arquitectónico: 2****NIVEL IV**

PROVINCIA JAÉN
 COMARCA La Loma
 MUNICIPIO Canena
 REFERENCIA CATASTRAL 7414501VH5171S0001YB

PROTECCIÓN LEY 14/2007 -
 CAT. PLANEAMIENTO VIGENTE -
 CAT. PLANEAMIENTO TRAMIT -

-

Titularidad
 Uso Actual
 Estado de conservación

Ayuntamiento Servicios
 -

JA-CNN-007**ESCUELA MUSICA Y DANZA****Interés Arquitectónico: 2****NIVEL IV**

PROVINCIA JAÉN
 COMARCA La Loma
 MUNICIPIO Canena
 REFERENCIA CATASTRAL 8114003VH5181S0001KQ

PROTECCIÓN LEY 14/2007 -
 CAT. PLANEAMIENTO VIGENTE -
 CAT. PLANEAMIENTO TRAMIT -

-

Titularidad
 Uso Actual
 Estado de conservación

Ayuntamiento Educativo
 -

MUNICIPIO**CARBONEROS**

El municipio de Carboneros se enmarca en la comarca de Sierra Morena. A pesar de haber sido habitada anteriormente, no es hasta la política ilustrada de las Nuevas Poblaciones de Carlos III cuando se funda la localidad, lo que confiere al núcleo de Carboneros una gran armonía tanto en su arquitectura como en su trazado ortogonal, destacando los edificios administrativos y religiosos erigidos en orden clásico. La relación de inmuebles en Carboneros parte de la selección establecida a partir de los inventarios remitidos por el Ayuntamiento de Carboneros, la consulta del planeamiento vigente y otra bibliografía específica. De acuerdo con los criterios establecidos por la Secretaría General de Vivienda, se muestran aquellos edificios correspondientes a los niveles I, II, III, IV que reflejen un interés arquitectónico en una escala de 2 a 5.

JA-CBN-001**CASA CONSISTORIAL**

PROVINCIA	JAÉN
COMARCA	Sierra Morena
MUNICIPIO	Carboneros
REFERENCIA CATASTRAL	4816514VH4341N0001SZ
PROTECCIÓN LEY 14/2007	BCG por Disposición Adicional Sexta
CAT. PLANEAMIENTO VIGENTE	Protección integral
CAT. PLANEAMIENTO TRAMIT	-

Interés Arquitectónico: 4**NIVEL I**

El edificio, de principios del s. XX y estilo historicista, presenta un claro valor arquitectónico y ambiental, estando incluido en el Catálogo Municipal con un nivel de protección integral. El estado de conservación general del edificio es normal, por lo que se considera un nivel de prioridad de intervención bajo.

Titularidad
Uso Actual
Estado de conservación

**Ayuntamiento
Administrativo
Normal estado de conservación**

JA-CBN-002**PÓSITO DE LABRADORES**

PROVINCIA	JAÉN
COMARCA	Sierra Morena
MUNICIPIO	Carboneros
REFERENCIA CATASTRAL	4816304VH4341N0001PZ
PROTECCIÓN LEY 14/2007	BCG por Disposición Adicional Sexta
CAT. PLANEAMIENTO VIGENTE	Protección estructural
CAT. PLANEAMIENTO TRAMIT	-

Interés Arquitectónico: 3**NIVEL I**

El edificio, concebido como pósito, presenta un claro valor ambiental y se encuentra incluido en el Catálogo Municipal con nivel de protección estructural. Fue rehabilitado en 2013 para transformarlo en Centro de Interpretación sobre el pasado de la villa y Nuevas Poblaciones por lo que el estado de conservación es normal y la intervención es baja.

Titularidad
Uso Actual
Estado de conservación

**Ayuntamiento
Polivalente
Normal estado de conservación**

JA-CBN-003**HOGAR JUBILADO / GUADALINFO**

PROVINCIA	JAÉN
COMARCA	Sierra Morena
MUNICIPIO	Carboneros
REFERENCIA CATASTRAL	4817911VH4341N0001YZ
PROTECCIÓN LEY 14/2007	-
CAT. PLANEAMIENTO VIGENTE	-
CAT. PLANEAMIENTO TRAMIT	-

Interés Arquitectónico: 2**NIVEL IV**

-

Titularidad
Uso Actual
Estado de conservación

**Ayuntamiento
Asistencial
-**

JA-CBN-004**CEMENTERIO****Interés Arquitectónico: 2****NIVEL IV**

PROVINCIA JAÉN
 COMARCA Sierra Morena
 MUNICIPIO Carboneros
 REFERENCIA CATASTRAL 4717201VH4341N0001GZ

PROTECCIÓN LEY 14/2007 -
 CAT. PLANEAMIENTO VIGENTE -
 CAT. PLANEAMIENTO TRAMIT -

-
 Titularidad
 Uso Actual
 Estado de conservación

**Ayuntamiento
 Cementerio**
 -

JA-CBN-005**GUARDERIA MUNICIPAL Y CASA DE LA JUVENTUD****Interés Arquitectónico: 2****NIVEL IV**

PROVINCIA JAÉN
 COMARCA Sierra Morena
 MUNICIPIO Carboneros
 REFERENCIA CATASTRAL 4815607VH4341N0001ZZ

PROTECCIÓN LEY 14/2007 -
 CAT. PLANEAMIENTO VIGENTE -
 CAT. PLANEAMIENTO TRAMIT -

-
 Titularidad
 Uso Actual
 Estado de conservación

**Ayuntamiento
 Polivalente**
 -

JA-CBN-006**CUARTEL DE LA GUARDIA CIVIL****Interés Arquitectónico: 3****NIVEL II**

PROVINCIA JAÉN
 COMARCA Sierra Morena
 MUNICIPIO Carboneros
 REFERENCIA CATASTRAL 4919101VH4341N0001TZ

PROTECCIÓN LEY 14/2007 Sin protección
 CAT. PLANEAMIENTO VIGENTE -
 CAT. PLANEAMIENTO TRAMIT -

Se trata del antiguo cuartel de la Guardia Civil de la localidad. Construido en el s. XX y actualmente abandonado, mantiene en la fachada el emblema de la Guardia Civil ejecutado en cerámica. Se desarrolla en tres cuerpos simétricos, los laterales, de dos plantas y menor envergadura, y el cuerpo central, de tres plantas, contiene el emblema.

Titularidad
 Uso Actual
 Estado de conservación

**Ayuntamiento
 En desuso**
 -

MUNICIPIO CÁRCHELES

El municipio de Cárcheles se enmarca en la comarca de Sierra Mágina. Es resultado de la reunificación en 1975 de los municipios independientes de Cárcheles y Carchelejo. La economía del municipio ha dependido siempre principalmente del olivar, por lo que el desarrollo del campo está íntimamente ligado al desarrollo arquitectónico de los núcleos de población. La relación de inmuebles en Cárcheles parte de la selección establecida a partir de los inventarios remitidos por el Ayuntamiento de Cárcheles, la consulta del planeamiento vigente y otra bibliografía específica. De acuerdo con los criterios establecidos por la Secretaría General de Vivienda, se muestran aquellos edificios correspondientes a los niveles I, II, III, IV que reflejen un interés arquitectónico en una escala de 2 a 5.

JA-CCL-001

AYUNTAMIENTO

Interés Arquitectónico: 2

NIVEL IV



PROVINCIA JAÉN
COMARCA Sierra Mágina
MUNICIPIO Cárcheles
REFERENCIA CATASTRAL 3556901VH4635N0001BI

PROTECCIÓN LEY 14/2007 -
CAT. PLANEAMIENTO VIGENTE -
CAT. PLANEAMIENTO TRAMIT -

-
Titularidad
Uso Actual
Estado de conservación

**Ayuntamiento
Administrativo**
-

JA-CCL-002

VIVIENDA-ANTIGUO AYUNTAMIENTO

Interés Arquitectónico: 3

NIVEL II



PROVINCIA JAÉN
COMARCA Sierra Mágina
MUNICIPIO Cárcheles
REFERENCIA CATASTRAL 3656808VH4635N0001WI

PROTECCIÓN LEY 14/2007 Sin protección
CAT. PLANEAMIENTO VIGENTE -
CAT. PLANEAMIENTO TRAMIT -

El edificio, construido en 1941, albergó las dependencias municipales del Ayuntamiento hasta principios del s. XXI, cuando son trasladadas a su ubicación actual en la Plaza de la Constitución. Actualmente se encuentra reconvertido en un edificio plurifamiliar de viviendas, del que destaca la portada original en piedra labrada.

Titularidad
Uso Actual
Estado de conservación

**Ayuntamiento
Residencial**
-

JA-CCL-003

IGLESIA DE SAN MARCOS

Interés Arquitectónico: 3

NIVEL II



PROVINCIA JAÉN
COMARCA Sierra Mágina
MUNICIPIO Cárcheles
REFERENCIA CATASTRAL 3558606VH4635N0001JI

PROTECCIÓN LEY 14/2007 BCG por Disposición Adicional Sexta
CAT. PLANEAMIENTO VIGENTE -
CAT. PLANEAMIENTO TRAMIT -

La iglesia de San Marcos fue edificada en el s. XVIII, y presenta un claro valor arquitectónico y etnológico. Se trata de un templo de una sola nave rectangular de pequeñas dimensiones, en la cual destaca la fachada ciclópea con sillería de piedra en su parte central, donde se sitúa el portón compuesto por un arco de medio punto y el campanario.

Titularidad
Uso Actual
Estado de conservación

**Ayuntamiento
Religioso**
-

JA-CCL-004**CONSULTORIO****Interés Arquitectónico: 2****NIVEL IV**

PROVINCIA JAÉN
 COMARCA Sierra Mágina
 MUNICIPIO Cárcheles
 REFERENCIA CATASTRAL 3660201VH4636S0001SP

PROTECCIÓN LEY 14/2007 -
 CAT. PLANEAMIENTO VIGENTE -
 CAT. PLANEAMIENTO TRAMIT -

-
 Titularidad
 Uso Actual
 Estado de conservación

**Ayuntamiento
Hospitalario**

-

JA-CCL-005**C. CULTURAL****Interés Arquitectónico: 2****NIVEL IV**

PROVINCIA JAÉN
 COMARCA Sierra Mágina
 MUNICIPIO Cárcheles
 REFERENCIA CATASTRAL 3976457VH4637N0001HL

PROTECCIÓN LEY 14/2007 -
 CAT. PLANEAMIENTO VIGENTE -
 CAT. PLANEAMIENTO TRAMIT -

-
 Titularidad
 Uso Actual
 Estado de conservación

**Ayuntamiento
Cultural**

-

JA-CCL-006**CAPILLA****Interés Arquitectónico: 2****NIVEL IV**

PROVINCIA JAÉN
 COMARCA Sierra Mágina
 MUNICIPIO Cárcheles
 REFERENCIA CATASTRAL 3974417VH4367N0001UH

PROTECCIÓN LEY 14/2007 -
 CAT. PLANEAMIENTO VIGENTE -
 CAT. PLANEAMIENTO TRAMIT -

-
 Titularidad
 Uso Actual
 Estado de conservación

**Ayuntamiento
Religioso**

-

JA-CCL-007**VIVIENDA****Interés Arquitectónico: 2****NIVEL IV**

PROVINCIA JAÉN
 COMARCA Sierra Mágina
 MUNICIPIO Cárcheles
 REFERENCIA CATASTRAL 3976501VH4637N0001LL

PROTECCIÓN LEY 14/2007 -
 CAT. PLANEAMIENTO VIGENTE -
 CAT. PLANEAMIENTO TRAMIT -

-
 Titularidad
 Uso Actual
 Estado de conservación

**Ayuntamiento
Residencial**

-

MUNICIPIO CASTELLAR

El municipio de Castellar se enmarca en la comarca de El Condado, entre las cordilleras de La Loma y Sierra Morena. De origen preislámico, fue una de las primeras localidades en ser reconquistadas, por lo que sufrió durante años los intentos de reconquista musulmana, lo que propició la construcción de elementos defensivos, alguno de los cuales se mantienen todavía. Fue parte del condado de Santisteban, por lo que hasta finales del s. XX, se denominó Castellar de Santisteban. La relación de inmuebles en Castellar parte de la selección establecida a partir de los inventarios remitidos por el Ayuntamiento de Castellar, la consulta del planeamiento vigente y otra bibliografía específica. De acuerdo con los criterios establecidos por la Secretaría General de Vivienda, se muestran aquellos edificios correspondientes a los niveles I, II, III, IV que reflejen un interés arquitectónico en una escala de 2 a 5.

JA-CTL-001

CASA CONSISTORIAL. AYUNTAMIENTO

Interés Arquitectónico: 5

NIVEL I



PROVINCIA	JAÉN
COMARCA	El Condado
MUNICIPIO	Castellar
REFERENCIA CATASTRAL	8844101VH8384S0001UY
PROTECCIÓN LEY 14/2007	Bien de Interés Cultural (BIC) inscrito
CAT. PLANEAMIENTO VIGENTE	-
CAT. PLANEAMIENTO TRAMIT	-

Se trata de la antigua residencia de los Duques de Medinaceli, de estilo renacentista, por lo que cuenta con gran valor histórico-artístico. Fue declarado BIC en 1985. El inmueble fue rehabilitado en 1998, previo al CTE, por lo que, a pesar de encontrarse aparentemente bien climatizado, se considera un nivel de prioridad de intervención bajo.

Titularidad
Uso Actual
Estado de conservación

**Ayuntamiento
Administrativo
Buen estado de conservación**

JA-CTL-002

MUSEO DE LA MEMORIA

Interés Arquitectónico: 2

NIVEL IV



PROVINCIA	JAÉN
COMARCA	El Condado
MUNICIPIO	Castellar
REFERENCIA CATASTRAL	8744420VH8384S0001YY
PROTECCIÓN LEY 14/2007	-
CAT. PLANEAMIENTO VIGENTE	-
CAT. PLANEAMIENTO TRAMIT	-

Titularidad
Uso Actual
Estado de conservación

**Ayuntamiento
Cultural
-**

JA-CTL-003

MERCADO DE ABASTOS

Interés Arquitectónico: 3

NIVEL II



PROVINCIA	JAÉN
COMARCA	El Condado
MUNICIPIO	Castellar
REFERENCIA CATASTRAL	8944820VH8384S
PROTECCIÓN LEY 14/2007	Bien de Catalogación General inscrito individualmente
CAT. PLANEAMIENTO VIGENTE	-
CAT. PLANEAMIENTO TRAMIT	-

Fue edificado en 1958 con un esquema innovador, ordenándose sus puestos en torno a un patio central. Presenta elementos de estilo racionalista. Su fachada interior se compone de galerías con arcadas rebajadas y la exterior permite el acceso directo a los puestos. Se trata de un Bien de Catalogación General Inscrito Individualmente desde 2007.

Titularidad
Uso Actual
Estado de conservación

**Ayuntamiento
Comercial
-**

JA-CTL-004

ANTIGUO MATADERO (EDIFICIO DE USOS MULTIPLES 2)

Interés Arquitectónico: 2

NIVEL IV



PROVINCIA JAÉN
COMARCA El Condado
MUNICIPIO Castellar
REFERENCIA CATASTRAL 8940402VH8384S0001MY

PROTECCIÓN LEY 14/2007 -
CAT. PLANEAMIENTO VIGENTE -
CAT. PLANEAMIENTO TRAMIT -

-
Titularidad
Uso Actual
Estado de conservación

**Ayuntamiento
Polivalente**

-

MUNICIPIO

CASTILLO DE LOCUBÍN

El municipio de Castillo de Locubín se enmarca en la comarca de la Sierra Sur. De origen prehistórico, tras la caída del Califato de Córdoba pasó a depender de Granada y posteriormente del distrito catastral de Alcalá la Real, cuya dependencia duró hasta principios del s. XIX. Durante la Reconquista, formó parte de los terrenos de la Orden de Calatrava. Durante la Guerra Civil llegó a ser bombardeada, sufriendo daños personales y materiales, debido a su cercanía con Alcalá la Real, al estar ambas ocupadas por bandos contrarios. La relación de inmuebles en Castillo de Locubín parte de la selección establecida a partir de los inventarios remitidos por el Ayuntamiento de Castillo de Locubín, la consulta del planeamiento vigente y otra bibliografía específica. De acuerdo con los criterios establecidos por la Secretaría General de Vivienda, se muestran aquellos edificios correspondientes a los niveles I, II, III, IV que reflejen un interés arquitectónico en una escala de 2 a 5.

JA-CDL-001**AYUNTAMIENTO****Interés Arquitectónico: 2****NIVEL IV**

PROVINCIA	JAÉN
COMARCA	Sierra Sur
MUNICIPIO	Castillo de Locubín
REFERENCIA CATASTRAL	6741721VG1564S0001OQ
PROTECCIÓN LEY 14/2007	BCG por Disposición Adicional Sexta
CAT. PLANEAMIENTO VIGENTE	-
CAT. PLANEAMIENTO TRAMIT	-

-
Titularidad
Uso Actual
Estado de conservación

Ayuntamiento
Administrativo
-

JA-CDL-002**JUZGADO DE PAZ Y BIBLIOTECA MUNICIPAL****Interés Arquitectónico: 2****NIVEL IV**

PROVINCIA	JAÉN
COMARCA	Sierra Sur
MUNICIPIO	Castillo de Locubín
REFERENCIA CATASTRAL	6742018VG1564S0001OQ
PROTECCIÓN LEY 14/2007	-
CAT. PLANEAMIENTO VIGENTE	-
CAT. PLANEAMIENTO TRAMIT	-

-
Titularidad
Uso Actual
Estado de conservación

Ayuntamiento
Polivalente
-

JA-CDL-003**CASA FEDERICO PARERA****Interés Arquitectónico: 4****NIVEL I**

PROVINCIA	JAÉN
COMARCA	Sierra Sur
MUNICIPIO	Castillo de Locubín
REFERENCIA CATASTRAL	6641600VG1564S0001HQ
PROTECCIÓN LEY 14/2007	BCG por Disposición Adicional Sexta
CAT. PLANEAMIENTO VIGENTE	Protección Ambiental (E-5)
CAT. PLANEAMIENTO TRAMIT	Ambiental/ A.1. Casco Histórico

El edificio presenta un claro valor arquitectónico e histórico-artístico y etnológico, tratándose de una casa solariega original del s. XVII y estilo renacentista. Se encuentra situada en el Casco Histórico y cuenta con protección ambiental, según el planeamiento vigente. Actualmente en desuso y muy degradada, existe proyecto de rehabilitación.

Titularidad
Uso Actual
Estado de conservación

Ayuntamiento
En desuso
Muy degradado

JA-CDL-004**CONSULTORIO MÉDICO****Interés Arquitectónico: 3****NIVEL II**

PROVINCIA	JAÉN
COMARCA	Sierra Sur
MUNICIPIO	Castillo de Locubín
REFERENCIA CATASTRAL	6739400VG1563N0001TX
PROTECCIÓN LEY 14/2007	BCG por Disposición Adicional Sexta
CAT. PLANEAMIENTO VIGENTE	Protección Ambiental
CAT. PLANEAMIENTO TRAMIT	Ambiental /A.1. Casco Histórico

El edificio, construido en el s. XX en estilo neo-regionalista, presenta un claro valor arquitectónico y ambiental, estando incluido en el Catálogo Municipal con grado de protección ambiental. Así mismo, se encuentra dentro del Casco Histórico. El edificio alberga tanto el consultorio como el centro social.

Titularidad
Uso Actual
Estado de conservación

**Ayuntamiento
Hospitalario**

-

JA-CDL-005**CASA DE LA JUVENTUD****Interés Arquitectónico: 2****NIVEL IV**

PROVINCIA	JAÉN
COMARCA	Sierra Sur
MUNICIPIO	Castillo de Locubín
REFERENCIA CATASTRAL	6740315VG1564S0001UQ
PROTECCIÓN LEY 14/2007	-
CAT. PLANEAMIENTO VIGENTE	-
CAT. PLANEAMIENTO TRAMIT	-

-

Titularidad
Uso Actual
Estado de conservación

**Ayuntamiento
Servicios**

-

JA-CDL-006**RESIDENCIA DE MAYORES NTRO. PADRE JESÚS****Interés Arquitectónico: 2****NIVEL IV**

PROVINCIA	JAÉN
COMARCA	Sierra Sur
MUNICIPIO	Castillo de Locubín
REFERENCIA CATASTRAL	6940360VG1564S0001IQ
PROTECCIÓN LEY 14/2007	-
CAT. PLANEAMIENTO VIGENTE	-
CAT. PLANEAMIENTO TRAMIT	-

-

Titularidad
Uso Actual
Estado de conservación

**Ayuntamiento
Asistencial**

-

JA-CDL-007**ESCUELA DE ADULTOS****Interés Arquitectónico: 3****NIVEL I**

PROVINCIA	JAÉN
COMARCA	Sierra Sur
MUNICIPIO	Castillo de Locubín
REFERENCIA CATASTRAL	7039700VG1573N0001JE
PROTECCIÓN LEY 14/2007	Sin protección
CAT. PLANEAMIENTO VIGENTE	-
CAT. PLANEAMIENTO TRAMIT	-

El edificio presenta cierto valor arquitectónico y ambiental, incluyéndose por su interés tipológico y por solicitud del Ayuntamiento. A pesar de ser un edificio originalmente residencial, actualmente alberga la Escuela de Adultos Municipal de Castillo de Locubín. El estado de conservación general del conjunto es degradado, existiendo desperfectos.

Titularidad
Uso Actual
Estado de conservación

**Varios
Educativo
Degradado**

JA-CDL-008**CEIP MIGUEL HERNÁNDEZ****Interés Arquitectónico: 2****NIVEL IV**

PROVINCIA JAÉN
 COMARCA Sierra Sur
 MUNICIPIO Castillo de Locubín
 REFERENCIA CATASTRAL 6635000VG1563N0001MX

PROTECCIÓN LEY 14/2007 -
 CAT. PLANEAMIENTO VIGENTE -
 CAT. PLANEAMIENTO TRAMIT -

-

Titularidad
 Uso Actual
 Estado de conservación

**Ayuntamiento
 Educativo**

-

JA-CDL-009**COLEGIO PÚBLICO RURAL "VALLE DE SAN JUAN"****Interés Arquitectónico: 2****NIVEL IV**

PROVINCIA JAÉN
 COMARCA Sierra Sur
 MUNICIPIO Castillo de Locubín
 REFERENCIA CATASTRAL 2356139VG1525N0001XJ

PROTECCIÓN LEY 14/2007 -
 CAT. PLANEAMIENTO VIGENTE -
 CAT. PLANEAMIENTO TRAMIT -

-

Titularidad
 Uso Actual
 Estado de conservación

**Ayuntamiento
 Educativo**

-

JA-CDL-010**OFICINAS MUNICIPALES Y CENTRO MULTIUSOS****Interés Arquitectónico: 2****NIVEL IV**

PROVINCIA JAÉN
 COMARCA Sierra Sur
 MUNICIPIO Castillo de Locubín
 REFERENCIA CATASTRAL 2256105VG1525N0001SJ

PROTECCIÓN LEY 14/2007 -
 CAT. PLANEAMIENTO VIGENTE -
 CAT. PLANEAMIENTO TRAMIT -

-

Titularidad
 Uso Actual
 Estado de conservación

**Ayuntamiento
 Polivalente**

-

MUNICIPIO

CAZALILLA

El municipio de Cazalilla se enmarca en la comarca de la Campiña de Jaén. La localidad, de origen prehistórico, fue villae romana y posteriormente ciudad islámica, destacando desde entonces el castillo a lo largo de su historia. Dependió de Jaén como aldea hasta el s. XVI, y desde entonces su crecimiento se ha visto íntimamente ligado al del resto de la provincia, ya que como la mayoría de los municipios, depende principalmente del cultivo del olivar. La relación de inmuebles en Cazalilla parte de la selección establecida a partir de los inventarios remitidos por el Ayuntamiento de Cazalilla, la consulta del planeamiento vigente y otra bibliografía específica. De acuerdo con los criterios establecidos por la Secretaría General de Vivienda, se muestran aquellos edificios correspondientes a los niveles I, II, III, IV que reflejen un interés arquitectónico en una escala de 2 a 5.

JA-CZL-001**CASA CONSISTORIAL****Interés Arquitectónico: 2****NIVEL IV**

PROVINCIA JAÉN
COMARCA Campiña de Jaén
MUNICIPIO Cazalilla
REFERENCIA CATASTRAL 2747011VH2024N0001AW

PROTECCIÓN LEY 14/2007 -
CAT. PLANEAMIENTO VIGENTE -
CAT. PLANEAMIENTO TRAMIT -

-
Titularidad
Uso Actual
Estado de conservación

**Ayuntamiento
Administrativo**
-

JA-CZL-002**CUARTEL DE LA GUARDIA CIVIL****Interés Arquitectónico: 2****NIVEL IV**

PROVINCIA JAÉN
COMARCA Campiña de Jaén
MUNICIPIO Cazalilla
REFERENCIA CATASTRAL 2746800VH2024N0001SW

PROTECCIÓN LEY 14/2007 -
CAT. PLANEAMIENTO VIGENTE -
CAT. PLANEAMIENTO TRAMIT -

-
Titularidad
Uso Actual
Estado de conservación

**Ayuntamiento
Servicios**
-

JA-CZL-003**AYUNTAMIENTO VIEJO-CENTRO GUADALINFO****Interés Arquitectónico: 3****NIVEL I**

PROVINCIA JAÉN
COMARCA Campiña de Jaén
MUNICIPIO Cazalilla
REFERENCIA CATASTRAL 2747014VH2024N0001GW

PROTECCIÓN LEY 14/2007 Sin protección
CAT. PLANEAMIENTO VIGENTE -
CAT. PLANEAMIENTO TRAMIT -

El edificio presenta un claro valor arquitectónico y ambiental. El estado de conservación general del edificio es normal, presentando tan solo cierta vegetación en su cubierta debido a la falta de mantenimiento, por lo que se considera un nivel de prioridad de intervención bajo.

Titularidad
Uso Actual
Estado de conservación

**Ayuntamiento
Biblioteca**
Normal estado de conservación

JA-CZL-004**CEIP MARTÍN PEINADO****Interés Arquitectónico: 2****NIVEL IV**

PROVINCIA JAÉN
 COMARCA Campiña de Jaén
 MUNICIPIO Cazalilla
 REFERENCIA CATASTRAL 2748005VH2024N0001SW

PROTECCIÓN LEY 14/2007 -
 CAT. PLANEAMIENTO VIGENTE -
 CAT. PLANEAMIENTO TRAMIT -

-
 Titularidad
 Uso Actual
 Estado de conservación

**Ayuntamiento
Educativo**

-

JA-CZL-005**CONSULTORIO MÉDICO****Interés Arquitectónico: 2****NIVEL IV**

PROVINCIA JAÉN
 COMARCA Campiña de Jaén
 MUNICIPIO Cazalilla
 REFERENCIA CATASTRAL 2748011VH2024N0001HW

PROTECCIÓN LEY 14/2007 -
 CAT. PLANEAMIENTO VIGENTE -
 CAT. PLANEAMIENTO TRAMIT -

-
 Titularidad
 Uso Actual
 Estado de conservación

**Ayuntamiento
Hospitalario**

-

JA-CZL-006**CENTRO RESIDENCIAL 3ª EDAD "JUAN ZARRIAS"****Interés Arquitectónico: 2****NIVEL IV**

PROVINCIA JAÉN
 COMARCA Campiña de Jaén
 MUNICIPIO Cazalilla
 REFERENCIA CATASTRAL 2544004VH2024S0001XP

PROTECCIÓN LEY 14/2007 -
 CAT. PLANEAMIENTO VIGENTE -
 CAT. PLANEAMIENTO TRAMIT -

-
 Titularidad
 Uso Actual
 Estado de conservación

**Ayuntamiento
Asistencial**

-

JA-CZL-007**ERMITA VIRGEN NUESTRA SEÑORA DE LA CRUZ****Interés Arquitectónico: 2****NIVEL IV**

PROVINCIA JAÉN
 COMARCA Campiña de Jaén
 MUNICIPIO Cazalilla
 REFERENCIA CATASTRAL 2549016VH2024N0001DW

PROTECCIÓN LEY 14/2007 -
 CAT. PLANEAMIENTO VIGENTE -
 CAT. PLANEAMIENTO TRAMIT -

-
 Titularidad
 Uso Actual
 Estado de conservación

**Ayuntamiento
Religioso**

-

JA-CZL-008**CEMENTERIO****Interés Arquitectónico: 2****NIVEL IV**

PROVINCIA JAÉN
 COMARCA Campiña de Jaén
 MUNICIPIO Cazalilla
 REFERENCIA CATASTRAL 271300100000000001UQ

PROTECCIÓN LEY 14/2007 -
 CAT. PLANEAMIENTO VIGENTE -
 CAT. PLANEAMIENTO TRAMIT -

-
 Titularidad
 Uso Actual
 Estado de conservación

**Ayuntamiento
 Cementerio**
 -

JA-CZL-009**TANATORIO****Interés Arquitectónico: 2****NIVEL IV**

PROVINCIA JAÉN
 COMARCA Campiña de Jaén
 MUNICIPIO Cazalilla
 REFERENCIA CATASTRAL 271300100000000001UQ

PROTECCIÓN LEY 14/2007 -
 CAT. PLANEAMIENTO VIGENTE -
 CAT. PLANEAMIENTO TRAMIT -

-
 Titularidad
 Uso Actual
 Estado de conservación

**Ayuntamiento
 Servicios**
 -

MUNICIPIO CAZORLA

El municipio de Cazorla se enmarca en la comarca de la Sierra de Cazorla, siendo su localidad más importante. De origen prehistórico, existió presencia romana en el casco urbano y fue fortificada durante su etapa islámica, conservándose todavía la fortaleza y parte de las murallas. Durante la Edad Media, fue un enclave fronterizo de gran importancia. Fue además, uno de los municipios que más intensamente sufrió la Guerra de la Independencia, padeciendo dos años de saqueos y daños. En 1972, se declaró Conjunto Histórico Artístico a la ciudad y sus alrededores. La relación de inmuebles en Cazorla parte de la selección establecida a partir de los inventarios remitidos por el Ayuntamiento de Cazorla, la consulta del planeamiento vigente y otra bibliografía específica. De acuerdo con los criterios establecidos por la Secretaría General de Vivienda, se muestran aquellos edificios correspondientes a los niveles I, II, III, IV que reflejen un interés arquitectónico en una escala de 2 a 5.

JA-CZR-001

AYUNTAMIENTO



PROVINCIA	JAÉN
COMARCA	Sierra de Cazorla
MUNICIPIO	Cazorla
REFERENCIA CATASTRAL	0061037WG0906S000110
PROTECCIÓN LEY 14/2007	BCG por Disposición Adicional Sexta
CAT. PLANEAMIENTO VIGENTE	Protección Integral
CAT. PLANEAMIENTO TRAMIT	-

Interés Arquitectónico: 4

NIVEL I

El edificio, del s. XVI, presenta valor arquitectónico e histórico-artístico, contando con un nivel de protección integral según el planeamiento municipal. Su estado de conservación del edificio es normal, sin que disponga de deficiencias significativas, por lo que el nivel de prioridad de intervención es bajo.

Titularidad
Uso Actual
Estado de conservación

**Ayuntamiento
Administrativo**
Normal estado de conservación

JA-CZR-002

OFICINA SERVICIO ANDALUZ DE EMPLEO



PROVINCIA	JAÉN
COMARCA	Sierra de Cazorla
MUNICIPIO	Cazorla
REFERENCIA CATASTRAL	9962011VG9996S0001HW
PROTECCIÓN LEY 14/2007	BCG por Disposición Adicional Sexta
CAT. PLANEAMIENTO VIGENTE	Protección Integral
CAT. PLANEAMIENTO TRAMIT	-

Interés Arquitectónico: 4

NIVEL I

Forma parte del conjunto del Colegio e Iglesia de los Jesuitas (actual Iglesia del Carmen), encontrándose en las dependencias del antiguo Colegio, que posteriormente fue Hospital Municipal. Fue edificado en el s. XVI, sufriendo numerosas reformas a lo largo de su historia. El estado de conservación es normal y su prioridad de intervención baja.

Titularidad
Uso Actual
Estado de conservación

**Ayuntamiento
Administrativo**
Normal estado de conservación

JA-CZR-003

RUINAS DE LA IGLESIA DE SANTA MARÍA



PROVINCIA	JAÉN
COMARCA	Sierra de Cazorla
MUNICIPIO	Cazorla
REFERENCIA CATASTRAL	0159709WG0905N0001MU
PROTECCIÓN LEY 14/2007	BCG por Disposición Adicional Sexta
CAT. PLANEAMIENTO VIGENTE	Protección Integral
CAT. PLANEAMIENTO TRAMIT	-

Interés Arquitectónico: 5

NIVEL I

El edificio, obra de Andrés de Vandelvira, fue construido entre 1510-1575 y a pesar de encontrarse en estado de ruina, presenta un claro valor arquitectónico e histórico-artístico. Se encuentra incluido en el Catálogo Municipal con grado de protección integral. Actualmente se trata de un espacio multiusos que acoge la Oficina de Turismo.

Titularidad
Uso Actual
Estado de conservación

**Ayuntamiento
Polivalente**
Buen estado de conservación

JA-CZR-004**MERCADO MUNICIPAL DE ABASTOS****Interés Arquitectónico: 2****NIVEL IV**

PROVINCIA JAÉN
 COMARCA Sierra de Cazorla
 MUNICIPIO Cazorla
 REFERENCIA CATASTRAL 9862029VG9996S0002XE

PROTECCIÓN LEY 14/2007 -
 CAT. PLANEAMIENTO VIGENTE -
 CAT. PLANEAMIENTO TRAMIT -

-
 Titularidad
 Uso Actual
 Estado de conservación

**Ayuntamiento
 Comercial**

-

JA-CZR-005**CENTRO MUNICIPAL DE SERVICIOS SOCIALES****Interés Arquitectónico: 2****NIVEL IV**

PROVINCIA JAÉN
 COMARCA Sierra de Cazorla
 MUNICIPIO Cazorla
 REFERENCIA CATASTRAL 0061009WG0906S0001ZO

PROTECCIÓN LEY 14/2007 -
 CAT. PLANEAMIENTO VIGENTE -
 CAT. PLANEAMIENTO TRAMIT -

-
 Titularidad
 Uso Actual
 Estado de conservación

**Ayuntamiento
 Administrativo**

-

JA-CZR-006**ANTIGUO COLEGIO DE E.G.B. "VIRGEN DE LA CABEZA"****Interés Arquitectónico: 2****NIVEL IV**

PROVINCIA JAÉN
 COMARCA Sierra de Cazorla
 MUNICIPIO Cazorla
 REFERENCIA CATASTRAL 0064901WG0906S0001MO

PROTECCIÓN LEY 14/2007 -
 CAT. PLANEAMIENTO VIGENTE -
 CAT. PLANEAMIENTO TRAMIT -

-
 Titularidad
 Uso Actual
 Estado de conservación

**Ayuntamiento
 Educativo**

-

JA-CZR-007**IES "CASTILLO DE LA YEDRA"****Interés Arquitectónico: 2****NIVEL IV**

PROVINCIA JAÉN
 COMARCA Sierra de Cazorla
 MUNICIPIO Cazorla
 REFERENCIA CATASTRAL 9662001VG9996S0001MW

PROTECCIÓN LEY 14/2007 -
 CAT. PLANEAMIENTO VIGENTE -
 CAT. PLANEAMIENTO TRAMIT -

-
 Titularidad
 Uso Actual
 Estado de conservación

**Ayuntamiento
 Educativo**

-

JA-CZR-008**COLEGIO PÚBLICO “VIRGEN DE LA CABEZA”****Interés Arquitectónico: 2****NIVEL IV**

PROVINCIA JAÉN
 COMARCA Sierra de Cazorla
 MUNICIPIO Cazorla
 REFERENCIA CATASTRAL 9868002VG9996N0001MJ

PROTECCIÓN LEY 14/2007 -
 CAT. PLANEAMIENTO VIGENTE -
 CAT. PLANEAMIENTO TRAMIT -

-
 Titularidad
 Uso Actual
 Estado de conservación

**Ayuntamiento
Educativo**

-

JA-CZR-009**VIVIENDA PROTEGIDA Nº 18 EN C/ JAIME CEBRIÁN Nº 40****Interés Arquitectónico: 2****NIVEL IV**

PROVINCIA JAÉN
 COMARCA Sierra de Cazorla
 MUNICIPIO Cazorla
 REFERENCIA CATASTRAL 9768808VG9996N0001WJ

PROTECCIÓN LEY 14/2007 -
 CAT. PLANEAMIENTO VIGENTE -
 CAT. PLANEAMIENTO TRAMIT -

-
 Titularidad
 Uso Actual
 Estado de conservación

**Ayuntamiento
Residencial**

-

JA-CZR-010**CEMENTERIO MUNICIPAL****Interés Arquitectónico: 2****NIVEL IV**

PROVINCIA JAÉN
 COMARCA Sierra de Cazorla
 MUNICIPIO Cazorla
 REFERENCIA CATASTRAL 23028A014004020001HH

PROTECCIÓN LEY 14/2007 -
 CAT. PLANEAMIENTO VIGENTE -
 CAT. PLANEAMIENTO TRAMIT -

-
 Titularidad
 Uso Actual
 Estado de conservación

**Ayuntamiento
Cementerio**

-

MUNICIPIO**CHICLANA DE SEGURA**

El municipio de Chiclana de Segura se enmarca en la comarca de El Condado, limitando con la de Segura y Ciudad Real. El núcleo principal cuenta con un trazado de origen islámico, el cual aprovecha las laderas de la roca en un difícil equilibrio arquitectónico que todavía se conserva. Tras la reconquista, formó parte de los territorios de la Orden de Santiago, llegando a ser cabecera de una de sus encomiendas y situándose el poder en el Castillo de Chiclana. Fue una de sus épocas más prósperas, por lo que la mayoría de su arquitectura civil data de la misma. La relación de inmuebles en Chiclana de Segura parte de la selección establecida a partir de los inventarios remitidos por el Ayuntamiento, la consulta del planeamiento vigente y otra bibliografía específica. De acuerdo con los criterios establecidos por la Secretaría General de Vivienda, se muestran aquellos edificios correspondientes a los niveles I, II, III, IV que reflejen un interés arquitectónico en una escala de 2 a 5.

JA-CDS-001**AYUNTAMIENTO**

PROVINCIA JAÉN
 COMARCA El Condado
 MUNICIPIO Chiclana de Segura
 REFERENCIA CATASTRAL 6305803VH9460N0001QI
 PROTECCIÓN LEY 14/2007 Sin protección
 CAT. PLANEAMIENTO VIGENTE -
 CAT. PLANEAMIENTO TRAMIT -

Interés Arquitectónico: 3**NIVEL I**

Presenta valor arquitectónico y patrimonial, estando incluido en el Inventario de 1987-88. Se trata de la antigua "Casa del Pósito", rehabilitada como Ayuntamiento en 1995. Algunas estancias se encuentran parcialmente degradadas, observándose que la distribución no se adapta totalmente al uso actual, por lo que se considera prioridad media.

Titularidad
 Uso Actual
 Estado de conservación

**Ayuntamiento
 Administrativo
 Degradado**

JA-CDS-002**CENTRO JORGE MANRIQUE**

PROVINCIA JAÉN
 COMARCA El Condado
 MUNICIPIO Chiclana de Segura
 REFERENCIA CATASTRAL 6406919VH9460N0001RI
 PROTECCIÓN LEY 14/2007 Sin protección
 CAT. PLANEAMIENTO VIGENTE -
 CAT. PLANEAMIENTO TRAMIT -

Interés Arquitectónico: 3**NIVEL II**

El edificio, inaugurado en 2001 y construido para albergar el Centro Cultural se encuentra en el punto más elevado de la pared rocosa de la localidad y junto al mirador de Jorge Manrique y el ascensor urbano. A pesar de su reciente construcción, el inmueble se integra en el paisaje de la localidad, presentando un claro valor arquitectónico.

Titularidad
 Uso Actual
 Estado de conservación

**Ayuntamiento
 Cultural
 -**

JA-CDS-003**CASA CASTILLO**

PROVINCIA JAÉN
 COMARCA El Condado
 MUNICIPIO Chiclana de Segura
 REFERENCIA CATASTRAL 6406922VH9460N0001RI
 PROTECCIÓN LEY 14/2007 Sin protección
 CAT. PLANEAMIENTO VIGENTE -
 CAT. PLANEAMIENTO TRAMIT -

Interés Arquitectónico: 4**NIVEL II**

El edificio se trata de una pequeña vivienda unifamiliar desarrollada en una planta sobre rasante en el punto más elevado del mirador de Jorge Manrique, en el límite de la pared rocosa, y en el lugar donde aún se conservan algunos restos del antiguo castillo, desaparecido desde el s. XIX pero cuyos restos fueron declarados BIC en 1985.

Titularidad
 Uso Actual
 Estado de conservación

**Ayuntamiento
 En desuso
 -**

JA-CDS-004**TEATRO CINE SAN JOSÉ****Interés Arquitectónico: 3****NIVEL II**

PROVINCIA JAÉN
 COMARCA El Condado
 MUNICIPIO Chiclana de Segura
 REFERENCIA CATASTRAL 6506957VH9460N0001MI

PROTECCIÓN LEY 14/2007 Sin protección
 CAT. PLANEAMIENTO VIGENTE -
 CAT. PLANEAMIENTO TRAMIT -

El edificio, original de 1943, acoge desde entonces el teatro de la localidad, el cual cuenta con diversos salones y dependencias que permiten acoger diferentes eventos culturales, desde conciertos a cafés literarios. Desarrollado entre dos y cuatro plantas sobre rasante, destaca su zócalo ejecutado en piedra en contraste con el resto del edificio.

Titularidad
 Uso Actual
 Estado de conservación

Ayuntamiento
De ocio / espectáculo

-

JA-CDS-005**C.P. "SANTA MARIA NAZARET"****Interés Arquitectónico: 2****NIVEL IV**

PROVINCIA JAÉN
 COMARCA El Condado
 MUNICIPIO Chiclana de Segura
 REFERENCIA CATASTRAL 6405740VH9460N0001UI

PROTECCIÓN LEY 14/2007 -
 CAT. PLANEAMIENTO VIGENTE -
 CAT. PLANEAMIENTO TRAMIT -

-

Titularidad
 Uso Actual
 Estado de conservación

Ayuntamiento
Educativo

-

MUNICIPIO

CHILLUÉVAR

El municipio de Chilluevar se enmarca en la comarca de la Sierra de Cazorla, estando su territorio incluido parcialmente en el Parque Natural de las Sierras de Cazorla, Segura y Las Villas. La consolidación del núcleo urbano se lleva a cabo a lo largo del s. XIII, gracias a su posición durante la Reconquista y a la trashumancia. Sus principales monumentos son la Parroquia de Ntra. Sra. De la Paz, los restos de calzada romana y el yacimiento romano de Los Almansas. Se han revisado la guía digital del IAPH y el inventario de 1988, así como los catálogos urbanísticos y las distintas publicaciones, concluyendo que no existe en el municipio ningún edificio de interés arquitectónico de propiedad pública local que deba formar parte del presente inventario.

El municipio de Escañuela se enmarca en la comarca de la Campiña de Jaén. De origen prehistórico, el enclave de la localidad de Escañuela llegó a encontrarse deshabitado durante el periodo nazarí y no fue hasta el s. XIV cuando la villa formó parte del Señorío de los Torres y Portugal, que comprendía además Villardompardo. Finalmente se independizaron a principios del s. XIX. Sus principales monumentos son el yacimiento del Pozo de Marisancho y el de Las Higueras. Se han revisado la guía digital del IAPH y el inventario de 1988, así como los catálogos urbanísticos y las distintas publicaciones, concluyendo que no existe en el municipio ningún edificio de interés arquitectónico de propiedad pública local que deba formar parte del presente inventario.

MUNICIPIO ESPELUY

El municipio de Espeluy se enmarca en la comarca de la Campiña de Jaén. El municipio cuenta con un importante legado prehistórico e ibero-romano. El núcleo de Espeluy parece consolidarse a lo largo del s. XIII y en el s. XIV pasó a formar parte del Señorío del Conde de Santisteban, momento en el que se construye el castillo como expresión de poder de los nuevos señores. A pesar de ello, su fisionomía se mantiene similar a la de una aldea, contando el municipio con 620 habitantes. Se han revisado la guía digital del IAPH y el inventario de 1988, así como los catálogos urbanísticos y las distintas publicaciones, concluyendo que no existe en el municipio ningún edificio de interés arquitectónico de propiedad pública local que deba formar parte del presente inventario.

MUNICIPIO FRAILES

El municipio de Frailes se enmarca en la comarca de la Sierra Sur, lindando con Alcalá la Real y Granada. El municipio tiene sus orígenes en la prehistoria y presenta indicios de su ocupación musulmana, pero no es hasta el s. XIV cuando se estima la consolidación de la aldea de Navas de Frailes. A mediados del s. XVI se construye la ermita de Sta. Lucía, la cual posteriormente se convertiría en el núcleo del municipio. Dependió de Alcalá la Real hasta 1836, momento en el que la aldea comienza su periodo de esplendor que duró hasta el principio de la Guerra Civil. La relación de inmuebles en Frailes parte de la selección establecida a partir de los inventarios remitidos por el Ayuntamiento de Frailes, la consulta del planeamiento vigente y otra bibliografía específica. De acuerdo con los criterios establecidos por la Secretaría General de Vivienda, se muestran aquellos edificios correspondientes a los niveles I, II, III, IV que reflejen un interés arquitectónico en una escala de 2 a 5.

JA-FRL-001**CASA CONSISTORIAL****Interés Arquitectónico: 2****NIVEL IV**

PROVINCIA JAÉN
COMARCA Sierra Sur
MUNICIPIO Frailes
REFERENCIA CATASTRAL 6194040VG2469S0001FQ

PROTECCIÓN LEY 14/2007 -
CAT. PLANEAMIENTO VIGENTE -
CAT. PLANEAMIENTO TRAMIT -

-
Titularidad
Uso Actual
Estado de conservación

**Ayuntamiento
Administrativo**
-

JA-FRL-002**CEIP SANTA LUCÍA****Interés Arquitectónico: 2****NIVEL IV**

PROVINCIA JAÉN
COMARCA Sierra Sur
MUNICIPIO Frailes
REFERENCIA CATASTRAL 6194042VG2469S0001OQ

PROTECCIÓN LEY 14/2007 -
CAT. PLANEAMIENTO VIGENTE -
CAT. PLANEAMIENTO TRAMIT -

-
Titularidad
Uso Actual
Estado de conservación

**Ayuntamiento
Educativo**
-

JA-FRL-003**GUARDERÍA TEMPORERA****Interés Arquitectónico: 2****NIVEL IV**

PROVINCIA JAÉN
COMARCA Sierra Sur
MUNICIPIO Frailes
REFERENCIA CATASTRAL 6394903VG2469S0001HQ

PROTECCIÓN LEY 14/2007 -
CAT. PLANEAMIENTO VIGENTE -
CAT. PLANEAMIENTO TRAMIT -

-
Titularidad
Uso Actual
Estado de conservación

**Ayuntamiento
Educativo**
-

JA-FRL-004

LAVADERO DEL NACIMIENTO

Interés Arquitectónico: 2

NIVEL IV



PROVINCIA JAÉN
COMARCA Sierra Sur
MUNICIPIO Frailes
REFERENCIA CATASTRAL 5894521VG2459S0001OB

PROTECCIÓN LEY 14/2007 -
CAT. PLANEAMIENTO VIGENTE -
CAT. PLANEAMIENTO TRAMIT -

-
Titularidad
Uso Actual
Estado de conservación

**Ayuntamiento
Lavadero**

-

MUNICIPIO**FUENSANTA DE MARTOS**

El municipio de Fuensanta de Martos se enmarca en la Comarca Metropolitana de Jaén, situándose entre la sierra y la campiña. Esta situación elevada respecto al entorno ha promovido la existencia de diversos recintos fortificados en el municipio. Tras la Reconquista, pasó a formar parte de uno de los señoríos de la Orden de Calatrava. Alcanzó su independencia de Martos en 1835. Fue bombardeada junto a Martos durante la Guerra Civil, produciendo pérdidas personales y materiales. La relación de inmuebles en Fuensanta de Martos parte de la selección establecida a partir de los inventarios remitidos por el Ayuntamiento, la consulta del planeamiento vigente y otra bibliografía específica. De acuerdo con los criterios establecidos por la Secretaría General de Vivienda, se muestran aquellos edificios correspondientes a los niveles I, II, III, IV que reflejen un interés arquitectónico en una escala de 2 a 5.

JA-FDM-001**CASA CONSISTORIAL****Interés Arquitectónico: 2****NIVEL IV**

PROVINCIA JAÉN
 COMARCA Comarca Metropolitana de Jaén
 MUNICIPIO Fuensanta de Martos
 REFERENCIA CATASTRAL 0273021VG2607S0001SX

PROTECCIÓN LEY 14/2007 -
 CAT. PLANEAMIENTO VIGENTE -
 CAT. PLANEAMIENTO TRAMIT -

-
 Titularidad
 Uso Actual
 Estado de conservación

**Ayuntamiento
 Administrativo**
 -

JA-FDM-002**CASA DE LA CULTURA****Interés Arquitectónico: 2****NIVEL IV**

PROVINCIA JAÉN
 COMARCA Comarca Metropolitana de Jaén
 MUNICIPIO Fuensanta de Martos
 REFERENCIA CATASTRAL 0273023VG2607S0001UX

PROTECCIÓN LEY 14/2007 -
 CAT. PLANEAMIENTO VIGENTE -
 CAT. PLANEAMIENTO TRAMIT -

-
 Titularidad
 Uso Actual
 Estado de conservación

**Ayuntamiento
 Cultural**
 -

JA-FDM-003**ANTIGUO LAVADERO MUNICIPAL****Interés Arquitectónico: 3****NIVEL II**

PROVINCIA JAÉN
 COMARCA Comarca Metropolitana de Jaén
 MUNICIPIO Fuensanta de Martos
 REFERENCIA CATASTRAL 0473004VG2607S0001SX

PROTECCIÓN LEY 14/2007 BCG por Disposición Adicional Sexta
 CAT. PLANEAMIENTO VIGENTE Protección Estructural
 CAT. PLANEAMIENTO TRAMIT -

Formado por una crujía rectangular en el interior de la cual se encuentra un cauce con las piedras de lavar en el suelo y dispuestas a lo largo de su perímetro. La fachada se divide en dos vanos formados por arcos de medio punto. Presenta valor arquitectónico y etnológico estando incluido en el Catálogo Municipal con grado de protección estructural

Titularidad
 Uso Actual
 Estado de conservación

**Ayuntamiento
 Lavadero**
 -


JA-FDM-004**FUENTE LA NEGRA****Interés Arquitectónico: 3****NIVEL II**

PROVINCIA	JAÉN
COMARCA	Comarca Metropolitana de Jaén
MUNICIPIO	Fuensanta de Martos
REFERENCIA CATASTRAL	0473001VG2607S00011X
PROTECCIÓN LEY 14/2007	BCG por Disposición Adicional Sexta
CAT. PLANEAMIENTO VIGENTE	Protección Ambiental
CAT. PLANEAMIENTO TRAMIT	-

Trasladada en 1981, recibe el culto de la Virgen de Fuensanta, encontrándose junto a la parroquia renacentista que lleva su nombre. En su interior destaca una pequeña hornacina del s. XX que acoge una imagen de la Virgen. Presenta valor arquitectónico y etnológico estando incluida en el Catálogo Municipal con grado de protección ambiental

Titularidad
Uso Actual
Estado de conservación

**Ayuntamiento
Lavadero**
-

JA-FDM-005**ANTIGUO MERCADO DE ABASTOS****Interés Arquitectónico: 2****NIVEL IV**

PROVINCIA	JAÉN
COMARCA	Comarca Metropolitana de Jaén
MUNICIPIO	Fuensanta de Martos
REFERENCIA CATASTRAL	0071201VG2607S0001GX
PROTECCIÓN LEY 14/2007	-
CAT. PLANEAMIENTO VIGENTE	-
CAT. PLANEAMIENTO TRAMIT	-

-

Titularidad
Uso Actual
Estado de conservación

**Ayuntamiento
En desuso**
-

JA-FDM-006**CEMENTERIO****Interés Arquitectónico: 2****NIVEL IV**

PROVINCIA	JAÉN
COMARCA	Comarca Metropolitana de Jaén
MUNICIPIO	Fuensanta de Martos
REFERENCIA CATASTRAL	0069300VG2606N0001GB
PROTECCIÓN LEY 14/2007	-
CAT. PLANEAMIENTO VIGENTE	-
CAT. PLANEAMIENTO TRAMIT	-

-

Titularidad
Uso Actual
Estado de conservación

**Ayuntamiento
Cementerio**
-

JA-FDM-007**CEIP VIRGEN DE LA FUENSANTA****Interés Arquitectónico: 2****NIVEL IV**

PROVINCIA	JAÉN
COMARCA	Comarca Metropolitana de Jaén
MUNICIPIO	Fuensanta de Martos
REFERENCIA CATASTRAL	9471001VG1697S0001MM
PROTECCIÓN LEY 14/2007	-
CAT. PLANEAMIENTO VIGENTE	-
CAT. PLANEAMIENTO TRAMIT	-

-

Titularidad
Uso Actual
Estado de conservación

**Ayuntamiento
Educativo**
-

JA-FDM-008**ANTIGUO MATADERO MUNICIPAL****Interés Arquitectónico: 2****NIVEL IV**

PROVINCIA JAÉN
 COMARCA Comarca Metropolitana de Jaén
 MUNICIPIO Fuensanta de Martos
 REFERENCIA CATASTRAL 051000400000000001OQ

PROTECCIÓN LEY 14/2007 -
 CAT. PLANEAMIENTO VIGENTE -
 CAT. PLANEAMIENTO TRAMIT -

-
 Titularidad
 Uso Actual
 Estado de conservación

Ayuntamiento Industrial

-

JA-FDM-009**ERMITA DE LOS ENCINARES****Interés Arquitectónico: 3****NIVEL II**

PROVINCIA JAÉN
 COMARCA Comarca Metropolitana de Jaén
 MUNICIPIO Fuensanta de Martos
 REFERENCIA CATASTRAL 070802200000000001FQ

PROTECCIÓN LEY 14/2007 BCG por Disposición Adicional Sexta
 CAT. PLANEAMIENTO VIGENTE Protección Ambiental
 CAT. PLANEAMIENTO TRAMIT -

Ermita consagrada a la Virgen de Fátima compuesta por una sola nave con cubierta metálica a dos aguas. La fachada principal posee una portada de arco de medio punto y remate con frontón mixtilíneo, con cuatro jarrones y el campanario a eje de la portada. Se encuentra incluida en el catálogo Municipal con protección ambiental.

Titularidad
 Uso Actual
 Estado de conservación

Ayuntamiento Religioso

-

MUNICIPIO**FUERTE DEL REY**

El municipio de Fuerte del Rey se enmarca en la Comarca Metropolitana de Jaén. El actual núcleo de Fuerte del Rey surge tras la ocupación islámica debido a su situación estratégica. Entre los siglos XI y XIII se construye una fortificación, incluida dentro del sistema defensivo de Jaén. Dicha fortificación fue completada por la Orden de Calatrava tras la Reconquista. La configuración urbana actual de la localidad se consolida en el s. XIX, años antes de su independencia de Jaén. La relación de inmuebles de Fuerte del Rey parte de la selección establecida a partir de los inventarios remitidos por el Ayuntamiento, la consulta del planeamiento vigente y otra bibliografía específica. De acuerdo con los criterios establecidos por la Secretaría General de Vivienda, se muestran aquellos edificios correspondientes a los niveles I, II, III, IV que reflejen un interés arquitectónico en una escala de 2 a 5.

JA-FDR-001**CASA CONSISTORIAL****Interés Arquitectónico: 2****NIVEL IV**

PROVINCIA JAÉN
 COMARCA Comarca Metropolitana de Jaén
 MUNICIPIO Fuerte del Rey
 REFERENCIA CATASTRAL 2424029VG2922S0001HY

PROTECCIÓN LEY 14/2007 -
 CAT. PLANEAMIENTO VIGENTE -
 CAT. PLANEAMIENTO TRAMIT -

-
 Titularidad
 Uso Actual
 Estado de conservación

**Ayuntamiento
 Administrativo**
 -

JA-FDR-002**ANTIGUA FÁBRICA DE HARINAS****Interés Arquitectónico: 4****NIVEL II**

PROVINCIA JAÉN
 COMARCA Comarca Metropolitana de Jaén
 MUNICIPIO Fuerte del Rey
 REFERENCIA CATASTRAL 2324919VG2922S0001BY

PROTECCIÓN LEY 14/2007 Bien de Interés Cultural (BIC) inscrito
 CAT. PLANEAMIENTO VIGENTE -
 CAT. PLANEAMIENTO TRAMIT -

Edificio de 1930, situado en el centro de la localidad. Está compuesto por tres espacios; el edificio principal, el almacén y otras dependencias. El conjunto presenta un claro valor arquitectónico y etnológico, estando desde 2004 declarado como BIC en la categoría de Lugar de Interés Etnológico.

Titularidad
 Uso Actual
 Estado de conservación

**Ayuntamiento
 Cultural**
 -

MUNICIPIO

GÉNAVE

El municipio de Génave se enmarca en la comarca de Sierra de Segura, situado entre ésta y Sierra Morena, siendo corredor de unión natural entre Andalucía y el Levante. El municipio forma parte del Parque Natural de las Sierras de Cazorla, Segura y las Villas. El núcleo de Génave fue reconquistado en el s. XIII, momento en el que es entregado a la Orden de Santiago. Dado que hasta el momento se trataba de una aldea rural y no de una villa, la arquitectura de mayor relevancia data de esta época, destacando la arquitectura religiosa y las Torres de la Laguna y la Tercia. La relación de inmuebles de Génave parte de la selección establecida a partir de los inventarios remitidos por el Ayuntamiento, la consulta del planeamiento vigente y otra bibliografía específica. De acuerdo con los criterios establecidos por la Secretaría General de Vivienda, se muestran aquellos edificios correspondientes a los niveles I, II, III, IV que reflejen un interés arquitectónico en una escala de 2 a 5.

JA-GNV-001**AYUNTAMIENTO****Interés Arquitectónico: 2****NIVEL IV**

PROVINCIA JAÉN
COMARCA Sierra de Segura
MUNICIPIO Génave
REFERENCIA CATASTRAL 3336405WH2533N0001TR

PROTECCIÓN LEY 14/2007 -
CAT. PLANEAMIENTO VIGENTE -
CAT. PLANEAMIENTO TRAMIT -

-
Titularidad
Uso Actual
Estado de conservación

**Ayuntamiento
Administrativo**
-

JA-GNV-002**RESIDENCIA DE MAYORES ASISTIDOS Y UNIDAD DE ESTANC****Interés Arquitectónico: 2****NIVEL IV**

PROVINCIA JAÉN
COMARCA Sierra de Segura
MUNICIPIO Génave
REFERENCIA CATASTRAL 3637708WH2533N0001WR

PROTECCIÓN LEY 14/2007 -
CAT. PLANEAMIENTO VIGENTE -
CAT. PLANEAMIENTO TRAMIT -

-
Titularidad
Uso Actual
Estado de conservación

**Ayuntamiento
Asistencial**
-

JA-GNV-003**PLAZA DE TOROS****Interés Arquitectónico: 2****NIVEL IV**

PROVINCIA JAÉN
COMARCA Sierra de Segura
MUNICIPIO Génave
REFERENCIA CATASTRAL 3638101WH2533N0001SR

PROTECCIÓN LEY 14/2007 -
CAT. PLANEAMIENTO VIGENTE -
CAT. PLANEAMIENTO TRAMIT -

-
Titularidad
Uso Actual
Estado de conservación

**Ayuntamiento
De ocio / espectáculo**
-

JA-GNV-005**ERMITA DE LA VIRGEN DEL CAMPO****Interés Arquitectónico: 3****NIVEL II**

PROVINCIA JAÉN
 COMARCA Sierra de Segura
 MUNICIPIO Génave
 REFERENCIA CATASTRAL 23037A007002560000HX

PROTECCIÓN LEY 14/2007 Sin protección
 CAT. PLANEAMIENTO VIGENTE -
 CAT. PLANEAMIENTO TRAMIT -

Edificada a finales del s. XX principios del s. XXI, se sitúa en el Pizorro Rodeo, desde donde se celebra la Romería de la Virgen del Campo. Presenta valor arquitectónico y etnológico.

Titularidad
 Uso Actual
 Estado de conservación

Ayuntamiento Religioso

JA-GNV-006**CASA DE LA JUVENTUD Y TORREÓN****Interés Arquitectónico: 3****NIVEL II**

PROVINCIA JAÉN
 COMARCA Sierra de Segura
 MUNICIPIO Génave
 REFERENCIA CATASTRAL 3438213WH2533N0001ZR

PROTECCIÓN LEY 14/2007 Bien de Interés Cultural (BIC) inscrito
 CAT. PLANEAMIENTO VIGENTE -
 CAT. PLANEAMIENTO TRAMIT -

El edificio se encuentra anexo al Torreón de la Tercia, edificada en el s. XIII se cree que su origen se encuentra el programa sistémico de fortificaciones islámicas. Presenta un claro valor arquitectónico e histórico-artístico, estando declarado como BIC en la tipología de monumento desde 1985.

Titularidad
 Uso Actual
 Estado de conservación

Ayuntamiento Cultural

JA-GNV-007**LAVADERO****Interés Arquitectónico: 2****NIVEL IV**

PROVINCIA JAÉN
 COMARCA Sierra de Segura
 MUNICIPIO Génave
 REFERENCIA CATASTRAL 3539105WH2533N0001GR

PROTECCIÓN LEY 14/2007 -
 CAT. PLANEAMIENTO VIGENTE -
 CAT. PLANEAMIENTO TRAMIT -

Titularidad
 Uso Actual
 Estado de conservación

Ayuntamiento Lavadero

JA-GNV-008**LAVADERO****Interés Arquitectónico: 2****NIVEL IV**

PROVINCIA JAÉN
 COMARCA Sierra de Segura
 MUNICIPIO Génave
 REFERENCIA CATASTRAL 3237627WH2533N0001OR

PROTECCIÓN LEY 14/2007 -
 CAT. PLANEAMIENTO VIGENTE -
 CAT. PLANEAMIENTO TRAMIT -

Titularidad
 Uso Actual
 Estado de conservación

Ayuntamiento Lavadero

JA-GNV-009

LAVADERO DE SANTA CLARA

Interés Arquitectónico: 2

NIVEL IV



PROVINCIA JAÉN
COMARCA Sierra de Segura
MUNICIPIO Génave
REFERENCIA CATASTRAL 001900200WH25C0001US

PROTECCIÓN LEY 14/2007 -
CAT. PLANEAMIENTO VIGENTE -
CAT. PLANEAMIENTO TRAMIT -

-
Titularidad
Uso Actual
Estado de conservación

**Ayuntamiento
Lavadero**

-

MUNICIPIO**GUARROMÁN**

El municipio de Guarromán se enmarca en la comarca de Sierra Morena. A pesar de existir asentamientos anteriores, la localidad de Guarromán fue fundada en el s. XVIII como parte del proyecto de Nuevas Poblaciones de Sierra Morena de Carlos III, en el antiguo emplazamiento de la Venta de Guarromán junto al Camino Real. Sus principales monumentos proceden de este momento, como la iglesia de la Inmaculada Concepción y del s. XX. La relación de inmuebles de Guarromán parte de la selección establecida a partir de los inventarios remitidos por el Ayuntamiento, la consulta del planeamiento vigente y otra bibliografía específica. De acuerdo con los criterios establecidos por la Secretaría General de Vivienda, se muestran aquellos edificios correspondientes a los niveles I, II, III, IV que reflejen un interés arquitectónico en una escala de 2 a 5.

JA-GRM-001**CASA CONSISTORIAL**

PROVINCIA	JAÉN
COMARCA	Sierra Morena
MUNICIPIO	Guarromán
REFERENCIA CATASTRAL	0063112VH4206S0001SQ
PROTECCIÓN LEY 14/2007	Sin protección
CAT. PLANEAMIENTO VIGENTE	-
CAT. PLANEAMIENTO TRAMIT	-

Interés Arquitectónico: 3**NIVEL I**

El edificio, situado junto a la Iglesia de la Inmaculada Concepción, presenta un claro valor arquitectónico, estando incluido en el Inventario de 1987-88. Se encuentra dentro del Conjunto Histórico de la localidad. Su estado de conservación general es normal, por lo que cuenta con un nivel de prioridad de intervención bajo.

Titularidad
Uso Actual
Estado de conservación

**Ayuntamiento
Administrativo
Normal estado de conservación**

JA-GRM-002**ANDALUCIA ORIENTA**

PROVINCIA	JAÉN
COMARCA	Sierra Morena
MUNICIPIO	Guarromán
REFERENCIA CATASTRAL	0063113VH4206S0001ZQ
PROTECCIÓN LEY 14/2007	Sin protección
CAT. PLANEAMIENTO VIGENTE	-
CAT. PLANEAMIENTO TRAMIT	-

Interés Arquitectónico: 3**NIVEL I**

Anexo al Ayuntamiento y edificado con características físicas y estéticas similares, presenta valor arquitectónico. Se encuentra incluido dentro del Conjunto Histórico. Actualmente acoge la oficina territorial de Empleo, Desarrollo Local y Tecnológico de la Zona Norte así como otras dependencias municipales. Su estado de conservación es normal.

Titularidad
Uso Actual
Estado de conservación

**Ayuntamiento
Administrativo
Normal estado de conservación**

JA-GRM-003**HOGAR DEL JUBILADO-GUADALINFO-BIBLIOTECA**

PROVINCIA	JAÉN
COMARCA	Sierra Morena
MUNICIPIO	Guarromán
REFERENCIA CATASTRAL	0064705VH4206S0001TQ
PROTECCIÓN LEY 14/2007	-
CAT. PLANEAMIENTO VIGENTE	-
CAT. PLANEAMIENTO TRAMIT	-

Interés Arquitectónico: 2**NIVEL IV**

-

Titularidad
Uso Actual
Estado de conservación

**Ayuntamiento
Asistencial
-**

JA-GRM-004**PÓSITO DE LABRADORES****Interés Arquitectónico: 3****NIVEL II**

PROVINCIA JAÉN
COMARCA Sierra Morena
MUNICIPIO Guarromán
REFERENCIA CATASTRAL 9965807VH3296N0001IJ

PROTECCIÓN LEY 14/2007 Sin protección
CAT. PLANEAMIENTO VIGENTE -
CAT. PLANEAMIENTO TRAMIT -

Edificado entre 1767-1789 dentro del Programa de Nuevas Poblaciones, se concibió inicialmente como Pósito de Labradores. Construido en sillares de arenisca, presenta dos naves rectangulares divididas mediante una alquería de ladrillo. En 1987 fue rehabilitado como Biblioteca, uso trasladado actualmente. Alberga diferentes usos culturales.

Titularidad
Uso Actual
Estado de conservación

**Ayuntamiento
Cultural**

-

MUNICIPIO**HIGUERA DE CALATRAVA**

El municipio de Higuera de Calatrava se enmarca en la Comarca de Sierra Sur, situándose en la campiña de Martos. El emplazamiento actual de la localidad tiene su origen en una alquería árabe, la cual fue tomada por los cristianos junto al castillo y la villa de Martos en el s. XIII mediante el Pacto de las Navas de Tolosa, momento en el que fue cedida a la Orden de Calatrava. Fue frontera con el Reino de Granada hasta la Reconquista. Sus principales monumentos datan de esta época, siendo el Castillo Calatravo y la Iglesia de la Inmaculada Concepción. La relación de inmuebles de Higuera de Calatrava parte de la selección establecida a partir de los inventarios remitidos por el Ayuntamiento, la consulta del planeamiento vigente y otra bibliografía específica. De acuerdo con los criterios establecidos por la Secretaría General de Vivienda, se muestran aquellos edificios correspondientes a los niveles I, II, III, IV que reflejen un interés arquitectónico en una escala de 2 a 5.

JA-HDC-001**EDIFICIO CASA CONSISTORIAL Y SERVICIOS PÚBLICOS****Interés Arquitectónico: 3****NIVEL I**

PROVINCIA JAÉN
 COMARCA Comarca Metropolitana de Jaén
 MUNICIPIO Higuera de Calatrava
 REFERENCIA CATASTRAL 8343049UG9884S0001JG
 PROTECCIÓN LEY 14/2007 Sin protección
 CAT. PLANEAMIENTO VIGENTE -
 CAT. PLANEAMIENTO TRAMIT -

El edificio de mediados del s. XX presenta un claro valor arquitectónico e histórico-artístico. Actualmente está siendo parcialmente reformado, encontrándose los espacios sin reformar en un estado de conservación normal, por lo que se ha considerado un nivel de prioridad de intervención bajo.

Titularidad
 Uso Actual
 Estado de conservación

**Ayuntamiento
 Administrativo
 Normal estado de conservación**


JA-HDC-002**GUADALINFO Y POLIDEPORTIVO MUNICIPAL****Interés Arquitectónico: 2****NIVEL IV**

PROVINCIA JAÉN
 COMARCA Comarca Metropolitana de Jaén
 MUNICIPIO Higuera de Calatrava
 REFERENCIA CATASTRAL 8343049UG9884S0001JG
 PROTECCIÓN LEY 14/2007 -
 CAT. PLANEAMIENTO VIGENTE -
 CAT. PLANEAMIENTO TRAMIT -

-

Titularidad
 Uso Actual
 Estado de conservación

**Ayuntamiento
 Polivalente
 -**

JA-HDC-003**TORREÓN FORTALEZA DE LA ORDEN DE CALATRAVA****Interés Arquitectónico: 5****NIVEL II**

PROVINCIA JAÉN
 COMARCA Comarca Metropolitana de Jaén
 MUNICIPIO Higuera de Calatrava
 REFERENCIA CATASTRAL 8044027UG9884S0001JG
 PROTECCIÓN LEY 14/2007 Bien de Interés Cultural (BIC) inscrito
 CAT. PLANEAMIENTO VIGENTE -
 CAT. PLANEAMIENTO TRAMIT -

Se trata de la Torre del Homenaje de un pequeño castillo de origen cristiano del s. XIII que actuó como baluarte calatravo. Presenta un claro valor arquitectónico, histórico-artístico y patrimonial. Presenta un claro valor arquitectónico e histórico-artístico. Fue declarado Monumento Histórico y BIC en la tipología de monumento en 1985.

Titularidad
 Uso Actual
 Estado de conservación

**Ayuntamiento
 Cultural
 -**

JA-HDC-004**VIVIENDAS DE MAESTROS****Interés Arquitectónico: 2****NIVEL IV**

PROVINCIA JAÉN
 COMARCA Comarca Metropolitana de Jaén
 MUNICIPIO Higuera de Calatrava
 REFERENCIA CATASTRAL 8044015UG9884S0001TG

PROTECCIÓN LEY 14/2007 -
 CAT. PLANEAMIENTO VIGENTE -
 CAT. PLANEAMIENTO TRAMIT -

-
 Titularidad
 Uso Actual
 Estado de conservación

**Ayuntamiento
 Residencial**

-

JA-HDC-005**CEMENTERIO MUNICIPAL****Interés Arquitectónico: 2****NIVEL IV**

PROVINCIA JAÉN
 COMARCA Comarca Metropolitana de Jaén
 MUNICIPIO Higuera de Calatrava
 REFERENCIA CATASTRAL 4135007000000000011Q

PROTECCIÓN LEY 14/2007 -
 CAT. PLANEAMIENTO VIGENTE -
 CAT. PLANEAMIENTO TRAMIT -

-
 Titularidad
 Uso Actual
 Estado de conservación

**Ayuntamiento
 Cementerio**

-

JA-HDC-006**ERMITA DE SAN ISIDRO****Interés Arquitectónico: 3****NIVEL II**

PROVINCIA JAÉN
 COMARCA Comarca Metropolitana de Jaén
 MUNICIPIO Higuera de Calatrava
 REFERENCIA CATASTRAL 4134002000000000001RQ

PROTECCIÓN LEY 14/2007 Sin protección
 CAT. PLANEAMIENTO VIGENTE -
 CAT. PLANEAMIENTO TRAMIT -

El edificio, construido a mediados del s. XX, presenta un claro valor arquitectónico y etnológico. Se sitúa junto al camino que une la localidad con Santiago de Calatrava y , desde su construcción, se trata del lugar donde se celebra la Romería de San Isidro.

Titularidad
 Uso Actual
 Estado de conservación

**Ayuntamiento
 Religioso**

-

MUNICIPIO HINOJARES

El municipio de Hinojares se enmarca en la comarca de la Sierra de Cazorla, siendo dependiente del municipio de Pozo Alcón hasta 1690. Así mismo, forma parte del Parque Natural de las Sierras de Cazorla, Segura y las Villas. El origen del núcleo de Hinojares parece ser de nueva fundación tras la conquista castellana y el traslado de la población al valle, dependiendo de Quesada hasta 1648, momento en el que pasó a depender de Pozo Alcón. La relación de inmuebles de Hinojares parte de la selección establecida a partir de los inventarios remitidos por el Ayuntamiento, la consulta del planeamiento vigente y otra bibliografía específica. De acuerdo con los criterios establecidos por la Secretaría General de Vivienda, se muestran aquellos edificios correspondientes a los niveles I, II, III, IV que reflejen un interés arquitectónico en una escala de 2 a 5.

JA-HJR-001

AYUNTAMIENTO

Interés Arquitectónico: 2

NIVEL IV



PROVINCIA JAÉN
COMARCA Sierra de Cazorla
MUNICIPIO Hinojares
REFERENCIA CATASTRAL 0144601WG0704S0001WA

PROTECCIÓN LEY 14/2007 -
CAT. PLANEAMIENTO VIGENTE -
CAT. PLANEAMIENTO TRAMIT -

-
Titularidad
Uso Actual
Estado de conservación

Ayuntamiento
Administrativo
-

JA-HJR-002

ESCUELAS Y FARMACIAS

Interés Arquitectónico: 2

NIVEL IV



PROVINCIA JAÉN
COMARCA Sierra de Cazorla
MUNICIPIO Hinojares
REFERENCIA CATASTRAL 0144610WG0704S0001PA

PROTECCIÓN LEY 14/2007 -
CAT. PLANEAMIENTO VIGENTE -
CAT. PLANEAMIENTO TRAMIT -

-
Titularidad
Uso Actual
Estado de conservación

Ayuntamiento
Polivalente
-

JA-HJR-003

ESCUELAS PÚBLICAS

Interés Arquitectónico: 2

NIVEL IV



PROVINCIA JAÉN
COMARCA Sierra de Cazorla
MUNICIPIO Hinojares
REFERENCIA CATASTRAL 0143411WG0704S0001YA

PROTECCIÓN LEY 14/2007 -
CAT. PLANEAMIENTO VIGENTE -
CAT. PLANEAMIENTO TRAMIT -

-
Titularidad
Uso Actual
Estado de conservación

Ayuntamiento
Educativo
-

JA-HJR-004

EDIFICIO DE USOS MÚLTIPLES

Interés Arquitectónico: 2

NIVEL IV



PROVINCIA JAÉN
COMARCA Sierra de Cazorla
MUNICIPIO Hinojares
REFERENCIA CATASTRAL 0144202WG0704S0001KA

PROTECCIÓN LEY 14/2007 -
CAT. PLANEAMIENTO VIGENTE -
CAT. PLANEAMIENTO TRAMIT -

-
Titularidad
Uso Actual
Estado de conservación

**Ayuntamiento
Polivalente**

-

MUNICIPIO**HORNOS**

El municipio de Hornos se enmarca en la comarca de la Sierra de Segura, perteneciendo íntegramente al Parque Natural de las Sierras de Cazorla Segura y las Villas. El actual enclave del núcleo de Hornos estuvo ocupado en la prehistoria, siendo abandonado y repoblado posteriormente en la Edad Media. Tuvo su periodo de máximo esplendor durante los s. XI y XII, consolidándose su recinto amurallado. Tras la reconquista, fue legada a la Orden de Santiago, la cual construyó el actual Castillo de Hornos y diversas fortificaciones. La relación de inmuebles de Hornos parte de la selección establecida a partir de los inventarios remitidos por el Ayuntamiento, la consulta del planeamiento vigente y otra bibliografía específica. De acuerdo con los criterios establecidos por la Secretaría General de Vivienda, se muestran aquellos edificios correspondientes a los niveles I, II, III, IV que reflejen un interés arquitectónico en una escala de 2 a 5.

JA-HRN-001**CASA CONSISTORIAL**

PROVINCIA	JAÉN
COMARCA	Sierra de Segura
MUNICIPIO	Hornos
REFERENCIA CATASTRAL	4600401WH2340S0001UQ
PROTECCIÓN LEY 14/2007	BCG por Disposición Adicional Sexta
CAT. PLANEAMIENTO VIGENTE	-
CAT. PLANEAMIENTO TRAMIT	-

Interés Arquitectónico: 3**NIVEL I**

Presenta un claro valor arquitectónico y paisajístico, situándose en un lugar excepcional sobre el territorio. Cuenta con miradores, que fueron reparados dentro del Proyecto del Plan Provincial de Obras y Servicios en 1981. El estado de conservación general del edificio es bueno, por lo que se considera un nivel de prioridad de intervención bajo.

Titularidad
Uso Actual
Estado de conservación

**Ayuntamiento
Administrativo
Buen estado de conservación**

JA-HRN-002**EDIFICIO FRENTE CASA CONSISTORIAL**

PROVINCIA	JAÉN
COMARCA	Sierra de Segura
MUNICIPIO	Hornos
REFERENCIA CATASTRAL	4601810WH2340S0001DQ
PROTECCIÓN LEY 14/2007	Sin protección
CAT. PLANEAMIENTO VIGENTE	-
CAT. PLANEAMIENTO TRAMIT	-

Interés Arquitectónico: 3**NIVEL I**

Ejemplo de arquitectura tradicional. Recientemente se han acometido obras de reforma por parte del Ayuntamiento para albergar dependencias municipales como el Dto. de Información Catastral, por lo que el estado de conservación general del edificio es bueno y se considera un nivel de prioridad de intervención bajo.

Titularidad
Uso Actual
Estado de conservación

**Ayuntamiento
Administrativo
Buen estado de conservación**

JA-HRN-003**UNIDAD DE ESTANCIA DIURNA**

PROVINCIA	JAÉN
COMARCA	Sierra de Segura
MUNICIPIO	Hornos
REFERENCIA CATASTRAL	4601506WH2340S0001GQ
PROTECCIÓN LEY 14/2007	Sin protección
CAT. PLANEAMIENTO VIGENTE	-
CAT. PLANEAMIENTO TRAMIT	-

Interés Arquitectónico: 3**NIVEL II**

Caserío tradicional, presumiblemente del s. XIX, situado en el casco histórico de Hornos. Presenta un claro valor arquitectónico y etnológico. Recientemente reformado, alberga la unidad de estancia diurna municipal.

Titularidad
Uso Actual
Estado de conservación

**Ayuntamiento
Asistencial
-**

JA-HRN-004**RECINTO CASTILLO DE HORNOS Y C. DE INTERPRETACIÓN****Interés Arquitectónico: 5****NIVEL II**

PROVINCIA	JAÉN
COMARCA	Sierra de Segura
MUNICIPIO	Hornos
REFERENCIA CATASTRAL	4700518WH2340S0001FQ
PROTECCIÓN LEY 14/2007	Bien de Interés Cultural (BIC) inscrito
CAT. PLANEAMIENTO VIGENTE	-
CAT. PLANEAMIENTO TRAMIT	-

Conjunto edificado en la Baja Edad Media. Presenta un claro valor arquitectónico e histórico-artístico. Se conserva un recinto de forma ligeramente trapezoidal, con una gran torre del homenaje en su lado más amplio y restos de tres torreones de menor tamaño. Restaurado por D. Luis Berges Roldán en 1973. Fue declarado BIC en 1985.

Titularidad
Uso Actual
Estado de conservación

Ayuntamiento Cultural
-

JA-HRN-005**CLUB SOCIAL DEL PENSIONISTA****Interés Arquitectónico: 3****NIVEL II**

PROVINCIA	JAÉN
COMARCA	Sierra de Segura
MUNICIPIO	Hornos
REFERENCIA CATASTRAL	4700712WH2340S
PROTECCIÓN LEY 14/2007	Sin protección
CAT. PLANEAMIENTO VIGENTE	-
CAT. PLANEAMIENTO TRAMIT	-

Edificado presumiblemente a mediados del s. XX, presenta valor arquitectónico y paisajístico debido a la tipología del mismo. Ordenado en dos volúmenes, el primero es ejemplo de la arquitectura residencial tradicional de la localidad. El segundo, de mayor interés, cuenta con planta semicircular de cara a aprovechar las vistas al territorio.

Titularidad
Uso Actual
Estado de conservación

Ayuntamiento Asistencial
-

JA-HRN-006**LAVADERO CL. SAN JUAN****Interés Arquitectónico: 2****NIVEL IV**

PROVINCIA	JAÉN
COMARCA	Sierra de Segura
MUNICIPIO	Hornos
REFERENCIA CATASTRAL	4802802WH2340S0001EQ
PROTECCIÓN LEY 14/2007	-
CAT. PLANEAMIENTO VIGENTE	-
CAT. PLANEAMIENTO TRAMIT	-

-

Titularidad
Uso Actual
Estado de conservación

Ayuntamiento Lavadero
-

JA-HRN-007**LAVADERO (GUADABRAZ)****Interés Arquitectónico: 2****NIVEL IV**

PROVINCIA	JAÉN
COMARCA	Sierra de Segura
MUNICIPIO	Hornos
REFERENCIA CATASTRAL	23043A001006850001YF
PROTECCIÓN LEY 14/2007	-
CAT. PLANEAMIENTO VIGENTE	-
CAT. PLANEAMIENTO TRAMIT	-

-

Titularidad
Uso Actual
Estado de conservación

Ayuntamiento Lavadero
-

JA-HRN-008**LAVADERO (CAÑADA MORALES)****Interés Arquitectónico: 2****NIVEL IV**

PROVINCIA JAÉN
 COMARCA Sierra de Segura
 MUNICIPIO Hornos
 REFERENCIA CATASTRAL 23043A002008580001YD

PROTECCIÓN LEY 14/2007 -
 CAT. PLANEAMIENTO VIGENTE -
 CAT. PLANEAMIENTO TRAMIT -

-
 Titularidad
 Uso Actual
 Estado de conservación

**Ayuntamiento
 Lavadero**

-

JA-HRN-009**ESCUELAS (CAPELLANIA)****Interés Arquitectónico: 3****NIVEL II**

PROVINCIA JAÉN
 COMARCA Sierra de Segura
 MUNICIPIO Hornos
 REFERENCIA CATASTRAL 330301300000000001YQ

PROTECCIÓN LEY 14/2007 Sin protección
 CAT. PLANEAMIENTO VIGENTE -
 CAT. PLANEAMIENTO TRAMIT -

Edificado a principios del s. XX en estilo racionalista, se trata de una pequeña escuela popular situada en una de las pedanías más remotas de la provincia. Presenta una planta rectangular con un pequeño porche a dos aguas como acceso. La fachada norte, prácticamente ciega, presenta huecos muy pequeños, concentrándose éstos en la fachada sur.

Titularidad
 Uso Actual
 Estado de conservación

**Ayuntamiento
 Educativo**

-

MUNICIPIO

HUELMA

El municipio de Huelma se enmarca en la comarca de Sierra Mágina. De origen árabe, el núcleo se situó en un cruce de caminos, lo que favoreció al crecimiento de la población. En el s. XIII se firma el Pacto de Jaén, por el que pasa a ser localidad fronteriza con el Reino de Granada. Tras la Reconquista, la fortaleza de Mata Bejid, pasa a depender de Huelma, siendo el s. XVI una época de crecimiento arquitectónico gracias en parte a la obra de Andrés de Vandelvira. La localidad de Solera fue asimilada en 1975 y la villa de Huelma, declarada Conjunto Histórico Artístico en 1983. La relación de inmuebles de Huelma parte de la selección establecida a partir de los inventarios remitidos por el Ayuntamiento, la consulta del planeamiento vigente y otra bibliografía específica. De acuerdo con los criterios establecidos por la Secretaría General de Vivienda, se muestran aquellos edificios correspondientes a los niveles I, II, III, IV que reflejen un interés arquitectónico en una escala de 2 a 5

JA-HLM-001**AYUNTAMIENTO****Interés Arquitectónico: 3****NIVEL I**

PROVINCIA	JAÉN
COMARCA	Sierra Mágina
MUNICIPIO	Huelma
REFERENCIA CATASTRAL	9473715VG5697S0001XW
PROTECCIÓN LEY 14/2007	BCG por Disposición Adicional Sexta
CAT. PLANEAMIENTO VIGENTE	Protección Ambiental
CAT. PLANEAMIENTO TRAMIT	-

El edificio, de reciente construcción presenta valor arquitectónico y patrimonial, estando incluido en el catálogo municipal con nivel de protección ambiental. La construcción fue promovida por el Ayuntamiento, finalizando en 2007, por lo que se ha considerado un estado de conservación general bueno y por tanto un nivel de intervención bajo.

Titularidad
Uso Actual
Estado de conservación

**Ayuntamiento
Administrativo
Buen estado de conservación**

JA-HLM-002**AUDITORIO Y ALMACEN MUNICIPAL****Interés Arquitectónico: 2****NIVEL IV**

PROVINCIA	JAÉN
COMARCA	Sierra Mágina
MUNICIPIO	Huelma
REFERENCIA CATASTRAL	9572415VG5697S0001BW
PROTECCIÓN LEY 14/2007	-
CAT. PLANEAMIENTO VIGENTE	-
CAT. PLANEAMIENTO TRAMIT	-

-

Titularidad
Uso Actual
Estado de conservación

**Ayuntamiento
Polivalente
-**

JA-HLM-003**MERCADO DE ABASTOS****Interés Arquitectónico: 2****NIVEL IV**

PROVINCIA	JAÉN
COMARCA	Sierra Mágina
MUNICIPIO	Huelma
REFERENCIA CATASTRAL	9572416VG5697S0001YW
PROTECCIÓN LEY 14/2007	-
CAT. PLANEAMIENTO VIGENTE	-
CAT. PLANEAMIENTO TRAMIT	-

-

Titularidad
Uso Actual
Estado de conservación

**Ayuntamiento
Comercial
-**

JA-HLM-004**CENTRO DE INTERPRETACION EL PAJARILLO****Interés Arquitectónico: 3****NIVEL II**

PROVINCIA JAÉN
 COMARCA Sierra Mágina
 MUNICIPIO Huelma
 REFERENCIA CATASTRAL 9373614VG5967S0001JT

PROTECCIÓN LEY 14/2007 Sin protección
 CAT. PLANEAMIENTO VIGENTE Protección Ambiental. Grado 1
 CAT. PLANEAMIENTO TRAMIT -

Del edificio original, renacentista, solo se conserva la fachada y la fuente situadas hacia la Plaza de la Constitución, siendo el resto resultado de varias actuaciones, las principales acometidas en los años 70 del s. XX y en 2012. Se encuentra incluido en el catálogo municipal y dentro del entorno BIC de la Iglesia de la Inmaculada Concepción.

Titularidad
 Uso Actual
 Estado de conservación

Ayuntamiento Cultural

JA-HLM-005**CENTRO DE SERVICIOS SOCIALES COMUNITARIO****Interés Arquitectónico: 3****NIVEL I**

PROVINCIA JAÉN
 COMARCA Sierra Mágina
 MUNICIPIO Huelma
 REFERENCIA CATASTRAL 9373614VG5967S0001JT

PROTECCIÓN LEY 14/2007 BCG por Disposición Adicional Sexta
 CAT. PLANEAMIENTO VIGENTE Protección Ambiental
 CAT. PLANEAMIENTO TRAMIT -

El edificio, del s. XIX, presenta un claro valor arquitectónico y patrimonial, estando incluido en el catálogo municipal de patrimonio con nivel de protección ambiental. El estado de conservación general del edificio es bueno, por lo que se considera un nivel de prioridad de intervención bajo.

Titularidad
 Uso Actual
 Estado de conservación

Ayuntamiento Administrativo
Buen estado de conservación

JA-HLM-006**CASTILLO DE ALBURQUERQUE****Interés Arquitectónico: 5****NIVEL II**

PROVINCIA JAÉN
 COMARCA Sierra Mágina
 MUNICIPIO Huelma
 REFERENCIA CATASTRAL 9374501VG5697S0001BW

PROTECCIÓN LEY 14/2007 Bien de Interés Cultural (BIC) inscrito
 CAT. PLANEAMIENTO VIGENTE Protección Estructural
 CAT. PLANEAMIENTO TRAMIT -

El edificio, cuyo origen se remonta al s. XIV, es en la actualidad un castillo de corte renacentista construido sobre el antiguo castillo musulmán en el s. XVI. Presenta un claro valor arquitectónico e histórico artístico, estando incluido en el catálogo municipal con grado de protección estructural. Fue declarado BIC en 1985 como monumento.

Titularidad
 Uso Actual
 Estado de conservación

Ayuntamiento Cultural

JA-HLM-007**GRUPO ESCOLAR****Interés Arquitectónico: 2****NIVEL IV**

PROVINCIA JAÉN
 COMARCA Sierra Mágina
 MUNICIPIO Huelma
 REFERENCIA CATASTRAL 9968506VG6606N0001WX

PROTECCIÓN LEY 14/2007 -
 CAT. PLANEAMIENTO VIGENTE -
 CAT. PLANEAMIENTO TRAMIT -

-

Titularidad
 Uso Actual
 Estado de conservación

Ayuntamiento Educativo

JA-HLM-008**AYUNTAMIENTO DE SOLERA (SOLERA)**

PROVINCIA JAÉN
 COMARCA Sierra Mágina
 MUNICIPIO Huelma
 REFERENCIA CATASTRAL 7609325VG6770N0001LX

PROTECCIÓN LEY 14/2007 BCG por Disposición Adicional Sexta
 CAT. PLANEAMIENTO VIGENTE Protección Ambiental
 CAT. PLANEAMIENTO TRAMIT -

Interés Arquitectónico: 3**NIVEL I**

El edificio, construido en 1956, presenta un claro valor arquitectónico y patrimonial, estando incluido en el catálogo municipal con nivel de protección ambiental. Fue reformado entre 2009-2010 por lo que el estado de conservación general del edificio es bueno y se considera un nivel de prioridad de intervención bajo.

Titularidad
 Uso Actual
 Estado de conservación

**Ayuntamiento
 Administrativo
 Normal estado de conservación**

JA-HLM-009**CASTILLO DE SOLERA (SOLERA)**

PROVINCIA JAÉN
 COMARCA Sierra Mágina
 MUNICIPIO Huelma
 REFERENCIA CATASTRAL 7510501VG6771S0001QQ

PROTECCIÓN LEY 14/2007 Bien de Interés Cultural (BIC) inscrito
 CAT. PLANEAMIENTO VIGENTE Protección Estructural
 CAT. PLANEAMIENTO TRAMIT -

Interés Arquitectónico: 5**NIVEL II**

Ruinas de un edificio árabe del s. XIII emblemático de la localidad, destinado a la vigilancia y defensa del paso de Jandulilla. Presenta un claro valor arquitectónico e histórico-artístico, estando incluido en el catálogo municipal con grado de protección estructural. Fue declarado BIC en 1985 en la tipología de monumento.

Titularidad
 Uso Actual
 Estado de conservación

**Ayuntamiento
 Cultural
 -**

MUNICIPIO

HUESA

El municipio de Huesa se enmarca en la comarca de la Sierra de Cazorla, incluyéndose una pequeña parte del municipio en el Parque Natural de las Sierras de Cazorla, Segura y las Villas. Históricamente, el municipio ha contado con abundante población desde la prehistoria debido a sus recursos naturales y su situación estratégica. Tras la Reconquista, entró en su época de consolidación y crecimiento económico. En 1848 pasó de ubicarse en el marco jurisdiccional de Quesada al de Cazorla. La relación de inmuebles de Huesa parte de la selección establecida a partir de los inventarios remitidos por el Ayuntamiento, la consulta del planeamiento vigente y otra bibliografía específica. De acuerdo con los criterios establecidos por la Secretaría General de Vivienda, se muestran aquellos edificios correspondientes a los niveles I, II, III, IV que reflejen un interés arquitectónico en una escala de 2 a 5.

JA-HUS-001**CASA CONSISTORIAL -AYTO****Interés Arquitectónico: 2****NIVEL IV**

PROVINCIA JAÉN
COMARCA Sierra de Cazorla
MUNICIPIO Huesa
REFERENCIA CATASTRAL 3298215VG9739N0001SA

PROTECCIÓN LEY 14/2007 -
CAT. PLANEAMIENTO VIGENTE -
CAT. PLANEAMIENTO TRAMIT -

-
Titularidad
Uso Actual
Estado de conservación

**Ayuntamiento
Administrativo**
-

JA-HUS-002**ANEXOS AYUNTAMIENTO****Interés Arquitectónico: 2****NIVEL IV**

PROVINCIA JAÉN
COMARCA Sierra de Cazorla
MUNICIPIO Huesa
REFERENCIA CATASTRAL 3298216VG9739N0001ZA

PROTECCIÓN LEY 14/2007 -
CAT. PLANEAMIENTO VIGENTE -
CAT. PLANEAMIENTO TRAMIT -

-
Titularidad
Uso Actual
Estado de conservación

**Ayuntamiento
Administrativo**
-

JA-HUS-003**CASA CULTURA-HOGAR JUBILADO-BIBLIOTECA-SALON ACTOS****Interés Arquitectónico: 2****NIVEL IV**

PROVINCIA JAÉN
COMARCA Sierra de Cazorla
MUNICIPIO Huesa
REFERENCIA CATASTRAL 3200702VG9830S0001QO

PROTECCIÓN LEY 14/2007 -
CAT. PLANEAMIENTO VIGENTE -
CAT. PLANEAMIENTO TRAMIT -

-
Titularidad
Uso Actual
Estado de conservación

**Ayuntamiento
Polivalente**
-

JA-HUS-004

COLEGIO PRIMARIA Y 4 CASAS DE MAESTROS

Interés Arquitectónico: 2

NIVEL IV



PROVINCIA JAÉN
COMARCA Sierra de Cazorla
MUNICIPIO Huesa
REFERENCIA CATASTRAL 3497705VG9739N0001JA

PROTECCIÓN LEY 14/2007 -
CAT. PLANEAMIENTO VIGENTE -
CAT. PLANEAMIENTO TRAMIT -

-
Titularidad
Uso Actual
Estado de conservación

**Ayuntamiento
Educativo**

-

MUNICIPIO IBROS

El municipio de Ibros se enmarca en la comarca de La Loma. De origen ibero, mantiene en su casco urbano la muralla ciclópea ibera. Ocupada por romanos y árabes, conserva vestigios de ambos. A partir del s. XII hubo amagos de conquista cristiana, aunque no fue hasta el s. XV cuando cae la ciudad, lo que explica la existencia de torres defensivas y el mantenimiento de la muralla ciclópea. Tras la conquista, existió división administrativa y económica en el municipio, lo que marcó la morfología de su casco, existiendo dos zonas yuxtapuestas y de diferente calidad arquitectónica. La relación de inmuebles de Ibros parte de la selección establecida a partir de los inventarios remitidos por el Ayuntamiento, la consulta del planeamiento vigente y otra bibliografía específica. De acuerdo con los criterios establecidos por la Secretaría General de Vivienda, se muestran aquellos edificios correspondientes a los niveles I, II, III, IV que reflejen un interés arquitectónico en una escala de 2 a 5.

JA-IBR-001**AYUNTAMIENTO**

PROVINCIA	JAÉN
COMARCA	La Loma
MUNICIPIO	Ibros
REFERENCIA CATASTRAL	6087401VH5068N0001TU
PROTECCIÓN LEY 14/2007	BCG por Disposición Adicional Sexta
CAT. PLANEAMIENTO VIGENTE	Protección Integral
CAT. PLANEAMIENTO TRAMIT	-

Interés Arquitectónico: 3**NIVEL I**

El edificio fue construido en 1948 y presenta un claro valor arquitectónico y patrimonial, estando incluido en el catálogo municipal con nivel de protección integral. El estado de conservación general del edificio es normal, por lo que se considera un nivel de prioridad de intervención bajo.

Titularidad
Uso Actual
Estado de conservación

**Ayuntamiento
Administrativo
Normal estado de conservación**

JA-IBR-002**CASA JUVENTUD**

PROVINCIA	JAÉN
COMARCA	La Loma
MUNICIPIO	Ibros
REFERENCIA CATASTRAL	6187010VH5068N0001SU
PROTECCIÓN LEY 14/2007	Sin protección
CAT. PLANEAMIENTO VIGENTE	-
CAT. PLANEAMIENTO TRAMIT	-

Interés Arquitectónico: 3**NIVEL II**

El edificio, presumiblemente de principios del s. XIX, presenta un claro valor arquitectónico e histórico-artístico. Se trata del antiguo cuartel de la Guardia Civil, el cual fue reformado en 1993. Destaca la fachada, de piedra vista, cuya portada se compone por un arco rebajado sobre el cual se dispone un balcón.

Titularidad
Uso Actual
Estado de conservación

**Ayuntamiento
Cultural
-**

JA-IBR-003**MERCADO DE ABASTOS**

PROVINCIA	JAÉN
COMARCA	La Loma
MUNICIPIO	Ibros
REFERENCIA CATASTRAL	6084215VH5068S0001SG
PROTECCIÓN LEY 14/2007	-
CAT. PLANEAMIENTO VIGENTE	-
CAT. PLANEAMIENTO TRAMIT	-

Interés Arquitectónico: 2**NIVEL IV**

-

Titularidad
Uso Actual
Estado de conservación

**Ayuntamiento
Comercial
-**

JA-IBR-004**HOGAR DEL PENSIONISTA****Interés Arquitectónico: 2****NIVEL IV**

PROVINCIA JAÉN
 COMARCA La Loma
 MUNICIPIO Ibros
 REFERENCIA CATASTRAL 6084218VH5068S0001HG

PROTECCIÓN LEY 14/2007 -
 CAT. PLANEAMIENTO VIGENTE -
 CAT. PLANEAMIENTO TRAMIT -

-
 Titularidad
 Uso Actual
 Estado de conservación

**Ayuntamiento
 Asistencial**

-

JA-IBR-005**CEIP NUESTRA SEÑORA DE LOS REMEDIOS****Interés Arquitectónico: 2****NIVEL IV**

PROVINCIA JAÉN
 COMARCA La Loma
 MUNICIPIO Ibros
 REFERENCIA CATASTRAL 6383006VH5068S0001DG

PROTECCIÓN LEY 14/2007 -
 CAT. PLANEAMIENTO VIGENTE -
 CAT. PLANEAMIENTO TRAMIT -

-
 Titularidad
 Uso Actual
 Estado de conservación

**Ayuntamiento
 Educativo**

-

JA-IBR-006**CONSULTORIO MEDICO****Interés Arquitectónico: 2****NIVEL IV**

PROVINCIA JAÉN
 COMARCA La Loma
 MUNICIPIO Ibros
 REFERENCIA CATASTRAL 5884205VH5058S0001PA

PROTECCIÓN LEY 14/2007 -
 CAT. PLANEAMIENTO VIGENTE -
 CAT. PLANEAMIENTO TRAMIT -

-
 Titularidad
 Uso Actual
 Estado de conservación

**Ayuntamiento
 Hospitalario**

-

JA-IBR-007**RESIDENCIA 3ª EDAD****Interés Arquitectónico: 3****NIVEL II**

PROVINCIA JAÉN
 COMARCA La Loma
 MUNICIPIO Ibros
 REFERENCIA CATASTRAL 5884206VH5058S0001LA

PROTECCIÓN LEY 14/2007 BCG por Disposición Adicional Sexta
 CAT. PLANEAMIENTO VIGENTE Protección Estructural
 CAT. PLANEAMIENTO TRAMIT -

El edificio, construido en la segunda mitad del s. XX, presenta un claro valor arquitectónico, encontrándose incluido en el catálogo municipal de patrimonio con grado de protección estructural.

-
 Titularidad
 Uso Actual
 Estado de conservación

**Ayuntamiento
 Asistencial**

-

JA-IBR-008

VIVIENDA MAESTROS Nº 1

Interés Arquitectónico: 2

NIVEL IV



PROVINCIA JAÉN
 COMARCA La Loma
 MUNICIPIO Ibros
 REFERENCIA CATASTRAL 6383075VH5058S

PROTECCIÓN LEY 14/2007 -
 CAT. PLANEAMIENTO VIGENTE -
 CAT. PLANEAMIENTO TRAMIT -

-
 Titularidad
 Uso Actual
 Estado de conservación

**Ayuntamiento
 Residencial**

-

JA-IBR-009

VIVIENDA MAESTROS Nº 2

Interés Arquitectónico: 2

NIVEL IV



PROVINCIA JAÉN
 COMARCA La Loma
 MUNICIPIO Ibros
 REFERENCIA CATASTRAL 6383074VH5058S

PROTECCIÓN LEY 14/2007 -
 CAT. PLANEAMIENTO VIGENTE -
 CAT. PLANEAMIENTO TRAMIT -

-
 Titularidad
 Uso Actual
 Estado de conservación

**Ayuntamiento
 Residencial**

-

JA-IBR-010

VIVIENDA MAESTROS Nº 3

Interés Arquitectónico: 2

NIVEL IV



PROVINCIA JAÉN
 COMARCA La Loma
 MUNICIPIO Ibros
 REFERENCIA CATASTRAL 6383073VH5058S

PROTECCIÓN LEY 14/2007 -
 CAT. PLANEAMIENTO VIGENTE -
 CAT. PLANEAMIENTO TRAMIT -

-
 Titularidad
 Uso Actual
 Estado de conservación

**Ayuntamiento
 Residencial**

-

JA-IBR-011

VIVIENDA MAESTROS Nº 4

Interés Arquitectónico: 2

NIVEL IV



PROVINCIA JAÉN
 COMARCA La Loma
 MUNICIPIO Ibros
 REFERENCIA CATASTRAL 6383072VH5058S

PROTECCIÓN LEY 14/2007 -
 CAT. PLANEAMIENTO VIGENTE -
 CAT. PLANEAMIENTO TRAMIT -

-
 Titularidad
 Uso Actual
 Estado de conservación

**Ayuntamiento
 Residencial**

-

JA-IBR-012**VIVIENDA MAESTROS Nº 5****Interés Arquitectónico: 2****NIVEL IV**

PROVINCIA JAÉN
 COMARCA La Loma
 MUNICIPIO Ibros
 REFERENCIA CATASTRAL 6383070VH5058S

PROTECCIÓN LEY 14/2007 -
 CAT. PLANEAMIENTO VIGENTE -
 CAT. PLANEAMIENTO TRAMIT -

-
 Titularidad
 Uso Actual
 Estado de conservación

**Ayuntamiento
 Residencial**

-

JA-IBR-013**VIVIENDA MAESTROS Nº 6****Interés Arquitectónico: 2****NIVEL IV**

PROVINCIA JAÉN
 COMARCA La Loma
 MUNICIPIO Ibros
 REFERENCIA CATASTRAL 6383070VH5058S

PROTECCIÓN LEY 14/2007 -
 CAT. PLANEAMIENTO VIGENTE -
 CAT. PLANEAMIENTO TRAMIT -

-
 Titularidad
 Uso Actual
 Estado de conservación

**Ayuntamiento
 Residencial**

-

JA-IBR-014**CEMENTERIO****Interés Arquitectónico: 2****NIVEL IV**

PROVINCIA JAÉN
 COMARCA La Loma
 MUNICIPIO Ibros
 REFERENCIA CATASTRAL 6391901VH5069S0001YO

PROTECCIÓN LEY 14/2007 -
 CAT. PLANEAMIENTO VIGENTE -
 CAT. PLANEAMIENTO TRAMIT -

-
 Titularidad
 Uso Actual
 Estado de conservación

**Ayuntamiento
 Cementerio**

-

MUNICIPIO

IZNATORAF

El municipio de Iznatoraf se enmarca en la comarca de Las Villas. Su casco antiguo fue declarado Conjunto Histórico en 2012. Originalmente fue una medina islámica de gran importancia dada su elevación estratégica sobre el terreno. De ésta, conserva el trazado de sus calles y los restos de la fortaleza. Tras la Reconquista, pierde importancia militar, pero gana importancia económica, rebosando la localidad los límites de sus muralla y empezando la construcción de la Iglesia de la Asunción. La relación de inmuebles de Iznatoraf parte de la selección establecida a partir de los inventarios remitidos por el Ayuntamiento, la consulta del planeamiento vigente y otra bibliografía específica. De acuerdo con los criterios establecidos por la Secretaría General de Vivienda, se muestran aquellos edificios correspondientes a los niveles I, II, III, IV que reflejen un interés arquitectónico en una escala de 2 a 5.

JA-IZN-001**CASA CONSISTORIAL**

PROVINCIA	JAÉN
COMARCA	Las Villas
MUNICIPIO	Iznatoraf
REFERENCIA CATASTRAL	7235107VH9283N0001BA
PROTECCIÓN LEY 14/2007	Sin protección
CAT. PLANEAMIENTO VIGENTE	-
CAT. PLANEAMIENTO TRAMIT	-

Interés Arquitectónico: 3**NIVEL I**

El edificio presenta un claro valor arquitectónico y patrimonial, estando incluido en el Inventario de 1987-88. Se ubica en el espacio principal de la localidad, frente a la torre del reloj. El estado de conservación general del edificio es bueno, por lo que se considera un nivel de prioridad de intervención bajo.

Titularidad
Uso Actual
Estado de conservación

**Ayuntamiento
Administrativo
Buen estado de conservación**

JA-IZN-002**TORRE DEL RELOJ Y DEPÓSITO**

PROVINCIA	JAÉN
COMARCA	Las Villas
MUNICIPIO	Iznatoraf
REFERENCIA CATASTRAL	7234932VH9283S0001UL
PROTECCIÓN LEY 14/2007	Sin protección
CAT. PLANEAMIENTO VIGENTE	-
CAT. PLANEAMIENTO TRAMIT	-

Interés Arquitectónico: 3**NIVEL II**

El edificio presenta un claro valor arquitectónico y patrimonial. Alberga desde mediado del s. XX el depósito de agua de la localidad, por ser el unto de mayor altura de ésta.

Titularidad
Uso Actual
Estado de conservación

**Ayuntamiento
Polivalente
-**

JA-IZN-003**ARCO DEL POZO DE LA NIEVE**

PROVINCIA	JAÉN
COMARCA	Las Villas
MUNICIPIO	Iznatoraf
REFERENCIA CATASTRAL	7336638VH9283N0001TA
PROTECCIÓN LEY 14/2007	Sin protección
CAT. PLANEAMIENTO VIGENTE	-
CAT. PLANEAMIENTO TRAMIT	-

Interés Arquitectónico: 3**NIVEL II**

Se trata de uno de los cinco arcos que se conservan de los nueve por los que se accedía al recinto amurallado de la localidad. La puerta es de mampostería irregular y argamasa, predominando la austeridad de la función militar que había de cumplir sobre la del ornato urbano. Se cubre con arco de medio punto.

Titularidad
Uso Actual
Estado de conservación

**Ayuntamiento
En desuso
-**

JA-IZN-004**CASA DE ALI MENÓN**

PROVINCIA JAÉN
COMARCA Las Villas
MUNICIPIO Iznatoraf
REFERENCIA CATASTRAL 7133626VH9283S0001JL

PROTECCIÓN LEY 14/2007 Bien de Interés Cultural (BIC) inscrito
CAT. PLANEAMIENTO VIGENTE Protección Integral
CAT. PLANEAMIENTO TRAMIT -

Interés Arquitectónico: 3**NIVEL II**

Construido junto a la muralla en el s. XV, forma un adarve en la calle del Castillo tratándose de uno de los dos torreones que subsisten de la antigua fortaleza medieval. Presenta un claro valor arquitectónico e histórico-artístico, estando incluido en el catálogo municipal con grado de protección integral. Fue declarado BIC en 1985.

Titularidad
Uso Actual
Estado de conservación

Ayuntamiento Cultural
-

JA-IZN-005**MUSEO DEL ARCO**

PROVINCIA JAÉN
COMARCA Las Villas
MUNICIPIO Iznatoraf
REFERENCIA CATASTRAL 7133620VH9283S0001OL

PROTECCIÓN LEY 14/2007 BCG por Disposición Adicional Sexta
CAT. PLANEAMIENTO VIGENTE Protección Estructural
CAT. PLANEAMIENTO TRAMIT -

Interés Arquitectónico: 4**NIVEL II**

Situado dentro del Torreón de la Puerta de la Virgen del Postigo. Es una de las cinco puertas que se conservan y uno de los dos torreones que subsisten. En ella, el ladrillo, la sillería y la mampostería cristiana se superponen al trazado original, siendo uno de los hitos históricos que testimonian el pasado de Iznatoraf. Protección estructural.

Titularidad
Uso Actual
Estado de conservación

Ayuntamiento Cultural
-

JA-IZN-006**MUSEO ETNOLÓGICO**

PROVINCIA JAÉN
COMARCA Las Villas
MUNICIPIO Iznatoraf
REFERENCIA CATASTRAL 7336903VH9283N0001DA

PROTECCIÓN LEY 14/2007 -
CAT. PLANEAMIENTO VIGENTE -
CAT. PLANEAMIENTO TRAMIT -

Interés Arquitectónico: 2**NIVEL IV**

-

Titularidad
Uso Actual
Estado de conservación

Ayuntamiento Cultural
-

JA-IZN-007**CENTRO CULTURAL Y USOS MÚLTIPLES**

PROVINCIA JAÉN
COMARCA Las Villas
MUNICIPIO Iznatoraf
REFERENCIA CATASTRAL 7336604VH9283N0002AS

PROTECCIÓN LEY 14/2007 BCG por Disposición Adicional Sexta
CAT. PLANEAMIENTO VIGENTE Protección Estructural
CAT. PLANEAMIENTO TRAMIT -

Interés Arquitectónico: 4**NIVEL I**

El edificio, del s. XVIII, presenta un claro valor arquitectónico e histórico-artístico, estando incluido en el catálogo municipal con grado de protección estructural. El estado de conservación general del edificio es bueno, por lo que se considera un nivel de prioridad de intervención bajo.

Titularidad
Uso Actual
Estado de conservación

Ayuntamiento Polivalente
Buen estado de conservación

JA-IZN-008

CEMENTERIO MUNICIPAL

Interés Arquitectónico: 2

NIVEL IV



PROVINCIA JAÉN
COMARCA Las Villas
MUNICIPIO Iznatoraf
REFERENCIA CATASTRAL 23048A008000330000WF

PROTECCIÓN LEY 14/2007 -
CAT. PLANEAMIENTO VIGENTE -
CAT. PLANEAMIENTO TRAMIT -

-
Titularidad
Uso Actual
Estado de conservación

**Ayuntamiento
Cementerio**

-

MUNICIPIO

JABALQUINTO

El municipio de Jabalquinto se enmarca en la comarca de Sierra Morena. Su villa, fue fundada en el siglo XIV, aunque existió ocupación romana en el municipio. En el s. XV, el señorío de Jabalquinto quedó consolidado, comenzándose la construcción del Palacio sobre los restos de una antigua fortaleza medieval. La relación de inmuebles de Jabalquinto parte de la selección establecida a partir de los inventarios remitidos por el Ayuntamiento, la consulta del planeamiento vigente y otra bibliografía específica. De acuerdo con los criterios establecidos por la Secretaría General de Vivienda, se muestran aquellos edificios correspondientes a los niveles I, II, III, IV que reflejen un interés arquitectónico en una escala de 2 a 5.

JA-JBQ-001**AYUNTAMIENTO****Interés Arquitectónico: 4****NIVEL I**

PROVINCIA	JAÉN
COMARCA	Sierra Morena
MUNICIPIO	Jabalquinto
REFERENCIA CATASTRAL	6384005VH3068S0001OF
PROTECCIÓN LEY 14/2007	BCG por Disposición Adicional Sexta
CAT. PLANEAMIENTO VIGENTE	Valor Arquitectónico (1)
CAT. PLANEAMIENTO TRAMIT	-

El edificio del s. XVI y antigua Casa de los Marqueses de Jabalquinto, presenta un claro valor arquitectónico e histórico-artístico. Dado que ha sido reformado en 2004, el estado de conservación general del edificio es bueno, por lo que se considera un nivel de prioridad de intervención bajo.

Titularidad
Uso Actual
Estado de conservación

**Ayuntamiento
Administrativo
Buen estado de conservación**

JA-JBQ-002**CASA DE LA CULTURA****Interés Arquitectónico: 2****NIVEL IV**

PROVINCIA	JAÉN
COMARCA	Sierra Morena
MUNICIPIO	Jabalquinto
REFERENCIA CATASTRAL	5284202VH3058S0001IP
PROTECCIÓN LEY 14/2007	-
CAT. PLANEAMIENTO VIGENTE	-
CAT. PLANEAMIENTO TRAMIT	-

-

Titularidad
Uso Actual
Estado de conservación

**Ayuntamiento
Cultural
-**

JA-JBQ-003**HOGAR DEL PENSIONISTA Y GUARDERIA****Interés Arquitectónico: 2****NIVEL IV**

PROVINCIA	JAÉN
COMARCA	Sierra Morena
MUNICIPIO	Jabalquinto
REFERENCIA CATASTRAL	5284202VH3058S0001IP
PROTECCIÓN LEY 14/2007	-
CAT. PLANEAMIENTO VIGENTE	-
CAT. PLANEAMIENTO TRAMIT	-

-

Titularidad
Uso Actual
Estado de conservación

**Ayuntamiento
Polivalente
-**

JA-JBQ-004**COLEGIO PREESCOLAR****Interés Arquitectónico: 2****NIVEL IV**

PROVINCIA JAÉN
 COMARCA Sierra Morena
 MUNICIPIO Jabalquinto
 REFERENCIA CATASTRAL 5983405VH3058S0001TP

PROTECCIÓN LEY 14/2007 -
 CAT. PLANEAMIENTO VIGENTE -
 CAT. PLANEAMIENTO TRAMIT -

-
 Titularidad
 Uso Actual
 Estado de conservación

**Ayuntamiento
 Educativo**

-

JA-JBQ-005**ERMITA DE S. JUAN BAUTISTA****Interés Arquitectónico: 3****NIVEL II**

PROVINCIA JAÉN
 COMARCA Sierra Morena
 MUNICIPIO Jabalquinto
 REFERENCIA CATASTRAL 6384008VH3068S0001DF

PROTECCIÓN LEY 14/2007 Sin protección
 CAT. PLANEAMIENTO VIGENTE -
 CAT. PLANEAMIENTO TRAMIT -

Ubicada a espaldas del Palacio de Jabalquinto y sobre los restos del antiguo castillo. Su portada es ejemplo de las portadas conventuales del s. XVII, destacando la pequeña espadaña que presenta y su rejería original. El Ayuntamiento nos solicita su inclusión en el presente Inventario, ya que actualmente se encuentra abandonada y amenaza ruina.

Titularidad
 Uso Actual
 Estado de conservación

**Ayuntamiento
 Religioso**

-

MUNICIPIO JAÉN

El municipio de Jaén se enmarca en la Comarca Metropolitana de Jaén, siendo su cabecera. Situada al pie del cerro de Sta. Catalina, es lugar de varios de los asentamientos más antiguos de Europa. Durante la época islámica fue capital del Taifa de Jaén, levantándose fortificaciones, palacios y mezquitas y desarrollándose su trazado urbano, condicionado por las pronunciadas pendientes del terreno. Tras varios sitios a la ciudad, fue conquistada en el s. XIII y se convirtió en cabeza del nuevo reino castellano hasta la conquista de Granada, desarrollándose la judería y la arquitectura civil de la ciudad. La relación de inmuebles de Jaén parte de la selección establecida a partir de los inventarios remitidos por el Ayuntamiento, la consulta del planeamiento vigente y otra bibliografía específica. De acuerdo con los criterios establecidos por la SGV, se muestran aquellos edificios correspondientes a los niveles I, II, III, IV que reflejen un interés arquitectónico en una escala de 2 a 5.

JA-JAE-001

AYUNTAMIENTO



PROVINCIA	JAÉN
COMARCA	Comarca Metropolitana de Jaén
MUNICIPIO	Jaén
REFERENCIA CATASTRAL	0401401VG3800S0001XJ
PROTECCIÓN LEY 14/2007	BCG por Disposición Adicional Sexta
CAT. PLANEAMIENTO VIGENTE	Protección Estructural
CAT. PLANEAMIENTO TRAMIT	-

Interés Arquitectónico: 5

NIVEL I

El edificio presenta un claro valor arquitectónico e histórico-artístico, estando incluido en el catálogo municipal con un nivel de protección estructural. Sus últimas intervenciones han sido realizadas para adecuar el edificio al programa de necesidades derivadas de su uso municipal. Su estado de conservación es normal, con prioridad baja.

Titularidad
Uso Actual
Estado de conservación

**Ayuntamiento
Administrativo**
Normal estado de conservación

JA-JAE-002

DOMUSVI CONDES DE CORBULL



PROVINCIA	JAÉN
COMARCA	Comarca Metropolitana de Jaén
MUNICIPIO	Jaén
REFERENCIA CATASTRAL	0401803VG3800S0001PJ
PROTECCIÓN LEY 14/2007	BCG por Disposición Adicional Sexta
CAT. PLANEAMIENTO VIGENTE	Protección Ambiental
CAT. PLANEAMIENTO TRAMIT	-

Interés Arquitectónico: 3

NIVEL II

Antiguo Palacio de los Condes de Corbull, se encuentra en la Carrera de Jesús, dentro del Conjunto Histórico. Actualmente tan solo se conserva la fachada, ya que el interior fue demolido para la construcción de una residencia, no obstante, presenta valor arquitectónico, estando incluido en el catálogo municipal con grado de protección ambiental.

Titularidad
Uso Actual
Estado de conservación

**Ayuntamiento
Asistencial**
-

JA-JAE-003

CL OBISPO GONZALEZ 1



PROVINCIA	JAÉN
COMARCA	Comarca Metropolitana de Jaén
MUNICIPIO	Jaén
REFERENCIA CATASTRAL	0401403VG3800S0001JJ
PROTECCIÓN LEY 14/2007	BCG por Disposición Adicional Sexta
CAT. PLANEAMIENTO VIGENTE	Protección Ambiental
CAT. PLANEAMIENTO TRAMIT	-

Interés Arquitectónico: 3

NIVEL II

El edificio, situado en la trasera del Ayuntamiento, presenta un claro valor arquitectónico e histórico-artístico, encontrándose incluido en el catálogo municipal con grado de protección ambiental. Destaca por su portada adintelada de piedra vista y la galería superior con arcadas de arcos de medio punto de su fachada principal.

Titularidad
Uso Actual
Estado de conservación

**Ayuntamiento
En desuso**
-

JA-JAE-004**GESTIÓN Y RECAUDACIÓN TRIBUTARIA****Interés Arquitectónico: 3****NIVEL II**

PROVINCIA	JAÉN
COMARCA	Comarca Metropolitana de Jaén
MUNICIPIO	Jaén
REFERENCIA CATASTRAL	0301805VG3800S0003GL
PROTECCIÓN LEY 14/2007	BCG por Disposición Adicional Sexta
CAT. PLANEAMIENTO VIGENTE	Protección Ambiental
CAT. PLANEAMIENTO TRAMIT	-

El edificio, construido a finales del s. XIX, presenta un claro valor arquitectónico e histórico-artístico, estando incluido en el catálogo municipal con grado de protección ambiental. Destacan su fachada, con rejería de hierro fundido en sus balcones, y los restos de muralla existentes en la parte trasera. Fue reformado y rehabilitado en 1994.

Titularidad
 Uso Actual
 Estado de conservación

**Ayuntamiento
 Servicios**
 -

JA-JAE-005**PALACIO MUNICIPAL DE CULTURA****Interés Arquitectónico: 4****NIVEL I**

PROVINCIA	JAÉN
COMARCA	Comarca Metropolitana de Jaén
MUNICIPIO	Jaén
REFERENCIA CATASTRAL	0403312VG3800S0003PL
PROTECCIÓN LEY 14/2007	Sin protección
CAT. PLANEAMIENTO VIGENTE	-
CAT. PLANEAMIENTO TRAMIT	-

El edificio, cuyos restos más antiguos datan del s. XV, presenta un claro valor arquitectónico, patrimonial e histórico-artístico. Se trata de una muestra de la pervivencia del arte hispano-musulmán en los territorios reconquistados. Su estado de conservación general es normal, por lo que se considera un nivel de prioridad de intervención bajo.

Titularidad
 Uso Actual
 Estado de conservación

**Ayuntamiento
 Administrativo**
Normal estado de conservación

JA-JAE-006**CENTRO DE DÍA PARA PERSONAS MAYORES CATEDRAL****Interés Arquitectónico: 2****NIVEL IV**

PROVINCIA	JAÉN
COMARCA	Comarca Metropolitana de Jaén
MUNICIPIO	Jaén
REFERENCIA CATASTRAL	0401402VG3800S0001IJ
PROTECCIÓN LEY 14/2007	-
CAT. PLANEAMIENTO VIGENTE	-
CAT. PLANEAMIENTO TRAMIT	-

-

Titularidad
 Uso Actual
 Estado de conservación

**Ayuntamiento
 Asistencial**
 -

JA-JAE-007**CEIP SANTO TOMÁS****Interés Arquitectónico: 2****NIVEL IV**

PROVINCIA	JAÉN
COMARCA	Comarca Metropolitana de Jaén
MUNICIPIO	Jaén
REFERENCIA CATASTRAL	0301809VG3800S0001EJ
PROTECCIÓN LEY 14/2007	-
CAT. PLANEAMIENTO VIGENTE	-
CAT. PLANEAMIENTO TRAMIT	-

-

Titularidad
 Uso Actual
 Estado de conservación

**Ayuntamiento
 Educativo**
 -

JA-JAE-008**PATRONATO MUNICIPAL DE ASUNTOS SOCIALES****Interés Arquitectónico: 2****NIVEL IV**

PROVINCIA JAÉN
 COMARCA Comarca Metropolitana de Jaén
 MUNICIPIO Jaén
 REFERENCIA CATASTRAL 0403302VG3800S0002GK

PROTECCIÓN LEY 14/2007 -
 CAT. PLANEAMIENTO VIGENTE -
 CAT. PLANEAMIENTO TRAMIT -

-
 Titularidad
 Uso Actual
 Estado de conservación

**Ayuntamiento
 Administrativo**
 -

JA-JAE-009**TEATRO DARYMELIA****Interés Arquitectónico: 4****NIVEL II**

PROVINCIA JAÉN
 COMARCA Comarca Metropolitana de Jaén
 MUNICIPIO Jaén
 REFERENCIA CATASTRAL 0403313VG3800S0005ZZ

PROTECCIÓN LEY 14/2007 BCG por Disposición Adicional Sexta
 CAT. PLANEAMIENTO VIGENTE Protección Estructural
 CAT. PLANEAMIENTO TRAMIT -

El edificio, inaugurado en 1927 y construido sobre el antiguo Teatro de la Audiencia, presenta un claro valor arquitectónico e histórico-artístico, encontrándose incluido en el catálogo municipal con grado de protección estructural. Destaca su portada de ladrillo con una galería de arcos escazanos flanqueados por pilastras en la parte superior.

Titularidad
 Uso Actual
 Estado de conservación

**Ayuntamiento
 De ocio / espectáculo**
 -

JA-JAE-011**SALÓN MUDEJAR****Interés Arquitectónico: 4****NIVEL II**

PROVINCIA JAÉN
 COMARCA Comarca Metropolitana de Jaén
 MUNICIPIO Jaén
 REFERENCIA CATASTRAL 0403308VG3800S0001XJ

PROTECCIÓN LEY 14/2007 BCG por Disposición Adicional Sexta
 CAT. PLANEAMIENTO VIGENTE Protección Ambiental
 CAT. PLANEAMIENTO TRAMIT -

Situado en el interior del Palacio Municipal de Cultura, presenta un claro valor arquitectónico, patrimonial e histórico-artístico. Cuenta con un alfarje mudéjar, ejemplo único de este arte en toda la ciudad. Se encuentra incluido en el catálogo municipal con grado de protección ambiental.

Titularidad
 Uso Actual
 Estado de conservación

**Ayuntamiento
 Cultural**
 -

JA-JAE-012**GERENCIA MUNICIPAL DE URBANISMO****Interés Arquitectónico: 4****NIVEL I**

PROVINCIA JAÉN
 COMARCA Comarca Metropolitana de Jaén
 MUNICIPIO Jaén
 REFERENCIA CATASTRAL 0202517VG3800S0001EJ

PROTECCIÓN LEY 14/2007 BCG por Disposición Adicional Sexta
 CAT. PLANEAMIENTO VIGENTE Protección Integral
 CAT. PLANEAMIENTO TRAMIT -

El edificio presenta un claro valor arquitectónico e histórico-artístico, estando incluido en el catálogo municipal de patrimonio con nivel de protección integral. Fue reformado en 1986. El estado de conservación general del edificio es normal, por lo que se considera un nivel de prioridad de intervención bajo.

Titularidad
 Uso Actual
 Estado de conservación

**Ayuntamiento
 Singular**
Normal estado de conservación

JA-JAE-013**MERCADO DE ABASTOS****Interés Arquitectónico: 3****NIVEL II**

PROVINCIA JAÉN
 COMARCA Comarca Metropolitana de Jaén
 MUNICIPIO Jaén
 REFERENCIA CATASTRAL 0504525VG3800S0001AJ

PROTECCIÓN LEY 14/2007 BCG por Disposición Adicional Sexta
 CAT. PLANEAMIENTO VIGENTE Protección Cautelar
 CAT. PLANEAMIENTO TRAMIT -

El edificio original y del que se conserva la portada de la calle Álamos, fue edificado en la segunda mitad del s. XIX, teniendo que ser parcialmente reconstruido en los años 70. Se ubica en la antigua huerta del Real Monasterio de S. Francisco de Asís, junto a la plaza del pósito. Presenta un claro valor arquitectónico.

Titularidad
 Uso Actual
 Estado de conservación

**Ayuntamiento
Comercial**

-

JA-JAE-014**ESCUELA MUNICIPAL INFANTIL CERVANTES****Interés Arquitectónico: 3****NIVEL II**

PROVINCIA JAÉN
 COMARCA Comarca Metropolitana de Jaén
 MUNICIPIO Jaén
 REFERENCIA CATASTRAL 0000701VG3800S0001GJ

PROTECCIÓN LEY 14/2007 BCG por Disposición Adicional Sexta
 CAT. PLANEAMIENTO VIGENTE Protección Estructural
 CAT. PLANEAMIENTO TRAMIT -

Edificado en 1908 sobre los restos del antiguo Convento de Santa Ana, presenta un claro valor arquitectónico e histórico-artístico. Cuenta con nivel de protección estructural según el planeamiento municipal. Destaca el uso ornamental del ladrillo en su fachada.

Titularidad
 Uso Actual
 Estado de conservación

**Ayuntamiento
Educativo**

-

JA-JAE-016**EDIFICIO DONADO PARA ESCUELA EN 1932****Interés Arquitectónico: 2****NIVEL IV**

PROVINCIA JAÉN
 COMARCA Comarca Metropolitana de Jaén
 MUNICIPIO Jaén
 REFERENCIA CATASTRAL 0802519VG3800S0002BK

PROTECCIÓN LEY 14/2007 -
 CAT. PLANEAMIENTO VIGENTE -
 CAT. PLANEAMIENTO TRAMIT -

-

Titularidad
 Uso Actual
 Estado de conservación

**Ayuntamiento
En desuso**

-

JA-JAE-018**DEPENDENCIA AYTO 1****Interés Arquitectónico: 2****NIVEL IV**

PROVINCIA JAÉN
 COMARCA Comarca Metropolitana de Jaén
 MUNICIPIO Jaén
 REFERENCIA CATASTRAL 0905204VG3800N0007RG

PROTECCIÓN LEY 14/2007 -
 CAT. PLANEAMIENTO VIGENTE -
 CAT. PLANEAMIENTO TRAMIT -

-

Titularidad
 Uso Actual
 Estado de conservación

**Ayuntamiento
Administrativo**

-

JA-JAE-022**ESTACIÓN DE AUTOBUSES**

PROVINCIA	JAÉN
COMARCA	Comarca Metropolitana de Jaén
MUNICIPIO	Jaén
REFERENCIA CATASTRAL	0809201VG3800N0001XO
PROTECCIÓN LEY 14/2007	Bien de Catalogación General inscrito individualmente
CAT. PLANEAMIENTO VIGENTE	Protección Estructural
CAT. PLANEAMIENTO TRAMIT	-

Interés Arquitectónico: 4**NIVEL II**

El edificio, construido en 1941 y de estilo racionalista, presenta un claro valor arquitectónico, histórico-artístico y patrimonial, estando incluido en el catálogo municipal con grado de protección estructural. Así mismo, está incluido en el DOCOMOMO por ser ejemplo de arquitectura modernista y es BCG inscrito individualmente desde 2006.

Titularidad
Uso Actual
Estado de conservación

**Ayuntamiento
Servicios**
-

JA-JAE-023**AUDITORIO DE LA ALAMEDA**

PROVINCIA	JAÉN
COMARCA	Comarca Metropolitana de Jaén
MUNICIPIO	Jaén
REFERENCIA CATASTRAL	1303301VG3810S0001EZ
PROTECCIÓN LEY 14/2007	Sin protección
CAT. PLANEAMIENTO VIGENTE	-
CAT. PLANEAMIENTO TRAMIT	-

Interés Arquitectónico: 3**NIVEL II**

El edificio presenta un claro valor arquitectónico y paisajístico. Fue construido en la segunda mitad del s. XX, siendo reformado a principios de los años 80, y sufriendo pequeñas actuaciones en 1999 y 2007. Se ubica al final de la Alameda de Capuchinos, que tiene régimen de Catalogación General.

Titularidad
Uso Actual
Estado de conservación

**Ayuntamiento
De ocio / espectáculo**
-

JA-JAE-025**TEATRO INFANTA LEONOR**

PROVINCIA	JAÉN
COMARCA	Comarca Metropolitana de Jaén
MUNICIPIO	Jaén
REFERENCIA CATASTRAL	0011622VG3801S0001WA
PROTECCIÓN LEY 14/2007	Sin protección
CAT. PLANEAMIENTO VIGENTE	-
CAT. PLANEAMIENTO TRAMIT	-

Interés Arquitectónico: 3**NIVEL II**

El edificio, cofinanciado entre la Junta de Andalucía y el Ayuntamiento, fue inaugurado en 2008. Se encuentra integrado en un lienzo de la antigua muralla de la Puerta del Aceituno, destacando también por la calidad de su caja escénica. Presenta un claro valor arquitectónico y patrimonial.

Titularidad
Uso Actual
Estado de conservación

**Ayuntamiento
De ocio / espectáculo**
-

JA-JAE-026**EDIFICIO DEL BANCO DE ESPAÑA**

PROVINCIA	JAÉN
COMARCA	Comarca Metropolitana de Jaén
MUNICIPIO	Jaén
REFERENCIA CATASTRAL	0517901VG3801N0001UE
PROTECCIÓN LEY 14/2007	BCG por Disposición Adicional Sexta
CAT. PLANEAMIENTO VIGENTE	Protección Estructural
CAT. PLANEAMIENTO TRAMIT	-

Interés Arquitectónico: 4**NIVEL I**

El edificio presenta un claro valor arquitectónico y patrimonial, estando incluido en el catálogo municipal de patrimonio. Su estado de conservación se considera normal aunque actualmente no puede albergar usos públicos acordes a su potencial por encontrarse sus instalaciones obsoletas (telecomunicaciones y A.A).

Titularidad
Uso Actual
Estado de conservación

**Ayuntamiento
Polivalente**
Normal estado de conservación

JA-JAE-028**CEMENTERIO DE SAN FERNANDO****Interés Arquitectónico: 3****NIVEL II**

PROVINCIA JAÉN
 COMARCA Comarca Metropolitana de Jaén
 MUNICIPIO Jaén
 REFERENCIA CATASTRAL 2112501VG3821S0001QL

PROTECCIÓN LEY 14/2007 Sin protección
 CAT. PLANEAMIENTO VIGENTE -
 CAT. PLANEAMIENTO TRAMIT -

El edificio, construido en la segunda mitad del s. XX, presenta un claro valor arquitectónico y patrimonial, encontrándose incluido en el DOCOMOMO por ser ejemplo de arquitectura modernista en la ciudad. Su proyecto corrió a cargo de los arquitectos D. Luis Berges Roldán y Ernesto Hontoria.

Titularidad
 Uso Actual
 Estado de conservación

**Ayuntamiento
 Cementerio**

JA-JAE-030**CASTILLO DE SANTA CATALINA****Interés Arquitectónico: 5****NIVEL II**

PROVINCIA JAÉN
 COMARCA Comarca Metropolitana de Jaén
 MUNICIPIO Jaén
 REFERENCIA CATASTRAL 9405501VG2890N0001WP

PROTECCIÓN LEY 14/2007 Bien de Interés Cultural (BIC) inscrito
 CAT. PLANEAMIENTO VIGENTE Protección Integral
 CAT. PLANEAMIENTO TRAMIT -

La antigua fortaleza constaba de tres edificaciones: Alcázar Viejo, castillo Abrehui y Alcázar Nuevo (s. XIII), siendo este último el único que se conserva. De estilo gótico, presenta un claro valor arquitectónico e histórico-artístico, estando incluido en el catálogo municipal con grado de protección integral. Fue declarado BIC en 1931.

Titularidad
 Uso Actual
 Estado de conservación

**Ayuntamiento
 Polivalente**

JA-JAE-031**PALACIO DE CONGRESOS Y EXPOSICIONES****Interés Arquitectónico: 2****NIVEL IV**

PROVINCIA JAÉN
 COMARCA Comarca Metropolitana de Jaén
 MUNICIPIO Jaén
 REFERENCIA CATASTRAL 9916101VG2891N0001OR

PROTECCIÓN LEY 14/2007 -
 CAT. PLANEAMIENTO VIGENTE -
 CAT. PLANEAMIENTO TRAMIT -

-

Titularidad
 Uso Actual
 Estado de conservación

**Ayuntamiento
 Polivalente**

JA-JAE-032**ANTIGUO MATADERO MUNICIPAL****Interés Arquitectónico: 3****NIVEL I**

PROVINCIA JAÉN
 COMARCA Comarca Metropolitana de Jaén
 MUNICIPIO Jaén
 REFERENCIA CATASTRAL 1344908VG3814S0001TB

PROTECCIÓN LEY 14/2007 BCG por Disposición Adicional Sexta
 CAT. PLANEAMIENTO VIGENTE Protección Cautelar
 CAT. PLANEAMIENTO TRAMIT -

El edificio presenta un claro valor arquitectónico y patrimonial, siendo una de las obras modernistas del arquitecto D. Luis Berges Roldán. Su estado de conservación se considera normal aunque presenta algunos daños e instalaciones sin adecuar que deberán subsanarse con el fin de conservar en buen estado el edificio y su tipología.

Titularidad
 Uso Actual
 Estado de conservación

**Ayuntamiento
 Administrativo
 Normal estado de conservación**

JA-JAE-D10**PALACIO PROVINCIAL**

PROVINCIA	JAÉN
COMARCA	Comarca Metropolitana de Jaén
MUNICIPIO	Jaén
REFERENCIA CATASTRAL	0504526VG3800S0001BJ
PROTECCIÓN LEY 14/2007	BCG por Disposición Adicional Sexta
CAT. PLANEAMIENTO VIGENTE	Protección Integral
CAT. PLANEAMIENTO TRAMIT	-

Interés Arquitectónico: 5**NIVEL I**

El edificio presenta un claro valor arquitectónico, patrimonial e histórico-artístico, estando incluido en el catálogo municipal con nivel de protección integral. El estado de conservación general del edificio es bueno, estando actualmente finalizando sus obras de reforma, por lo que se considera un nivel de prioridad de intervención bajo.

Titularidad
 Uso Actual
 Estado de conservación

**Diputación
 Administrativa
 Buen estado de conservación**

JA-JAE-D15**VIVIENDA CL HURTADO 31**

PROVINCIA	JAÉN
COMARCA	Comarca Metropolitana de Jaén
MUNICIPIO	Jaén
REFERENCIA CATASTRAL	0704804VG3800S0001PJ
PROTECCIÓN LEY 14/2007	BCG por Disposición Adicional Sexta
CAT. PLANEAMIENTO VIGENTE	Protección Ambiental
CAT. PLANEAMIENTO TRAMIT	-

Interés Arquitectónico: 3**NIVEL II**

El edificio, de mediados del s. XX, presenta un claro valor arquitectónico, encontrándose incluido en el catálogo municipal con grado de protección ambiental. Desarrollado en cuatro plantas, destacan como elementos ornamentales el señalamiento de las líneas de impostas, la decoración de la cornisa y los sillares almohadillados laterales.

Titularidad
 Uso Actual
 Estado de conservación

**Diputación
 Residencial
 -**

JA-JAE-D17**VIVIENDA CL ROLDAN Y MARIN 1**

PROVINCIA	JAÉN
COMARCA	Comarca Metropolitana de Jaén
MUNICIPIO	Jaén
REFERENCIA CATASTRAL	0605504VG3800N0001AO
PROTECCIÓN LEY 14/2007	BCG por Disposición Adicional Sexta
CAT. PLANEAMIENTO VIGENTE	Protección Ambiental
CAT. PLANEAMIENTO TRAMIT	-

Interés Arquitectónico: 3**NIVEL II**

Fue construido en 1948 sobre un antiguo edificio modernista, del cual conserva algunos elementos. Presenta un claro valor arquitectónico e histórico-artístico, estando incluido en el catálogo municipal con grado de protección ambiental. El edificio se encuentra rodeado por pequeños jardines y por una verja modernista.

Titularidad
 Uso Actual
 Estado de conservación

**Diputación
 Polivalente
 -**

JA-JAE-D19**CASA EN C/MARTINEZ MOLINA 60**


PROVINCIA	JAÉN
COMARCA	Comarca Metropolitana de Jaén
MUNICIPIO	Jaén
REFERENCIA CATASTRAL	0209222VG3800N0001ZO
PROTECCIÓN LEY 14/2007	BCG por Disposición Adicional Sexta
CAT. PLANEAMIENTO VIGENTE	Protección Ambiental
CAT. PLANEAMIENTO TRAMIT	-

Interés Arquitectónico: 3**NIVEL II**

El edificio fue parte del antiguo hospicio y sede de la Cruz Roja. Presenta un claro valor arquitectónico, estando incluido en el catálogo municipal con grado de protección ambiental. Cuenta con una fachada de piedra vista compuesta por tosca sillería con partes blanqueadas donde destaca la esquina a sogá y tizón con una bola decorativa.

Titularidad
 Uso Actual
 Estado de conservación

**Diputación
 Servicios
 -**

JA-JAE-D20**PALACIO DE VILLARDOMPARDO**


PROVINCIA	JAÉN
COMARCA	Comarca Metropolitana de Jaén
MUNICIPIO	Jaén
REFERENCIA CATASTRAL	0209209VG3800N0001RO
PROTECCIÓN LEY 14/2007	Bien de Interés Cultural (BIC) inscrito
CAT. PLANEAMIENTO VIGENTE	Protección Integral
CAT. PLANEAMIENTO TRAMIT	-

Interés Arquitectónico: 4**NIVEL II**

Edificio del s. XVI por cuyo patio se accede a los baños árabes, situados bajo el palacio, al igual que los lavaderos de Villardompardo. En 1984 finaliza la reforma del complejo a cargo de D. Luis Berges Roldán, recibiendo el premio Europa Nostra y convirtiéndose en segundo destino turístico de la ciudad. Actualmente alberga dos museos.

Titularidad
Uso Actual
Estado de conservación

Diputación Cultural
-

JA-JAE-D21**CONVENTO DE SANTO DOMINGO**

PROVINCIA	JAÉN
COMARCA	Comarca Metropolitana de Jaén
MUNICIPIO	Jaén
REFERENCIA CATASTRAL	0009501VG3800N0001YO
PROTECCIÓN LEY 14/2007	Bien de Interés Cultural (BIC) inscrito
CAT. PLANEAMIENTO VIGENTE	Protección Integral
CAT. PLANEAMIENTO TRAMIT	-

Interés Arquitectónico: 5**NIVEL I**

El edificio, antiguo convento de Santo Domingo, presenta un claro valor arquitectónico, patrimonial e histórico-artístico. Fue rehabilitado por D. Luis Berges Roldán en el s. XX. Se encuentra incluido en el catálogo municipal con un grado de protección integral. Su estado de conservación se considera degradado, con prioridad de intervención media.

Titularidad
Uso Actual
Estado de conservación

Diputación Archivo
Muy degradado

JA-JAE-D24**ANTIGUO HOSPITAL PROVINCIAL SAN JUAN DE DIOS**

PROVINCIA	JAÉN
COMARCA	Comarca Metropolitana de Jaén
MUNICIPIO	Jaén
REFERENCIA CATASTRAL	0011607VG3801S0001DA
PROTECCIÓN LEY 14/2007	BCG por Disposición Adicional Sexta
CAT. PLANEAMIENTO VIGENTE	Protección Integral
CAT. PLANEAMIENTO TRAMIT	-

Interés Arquitectónico: 4**NIVEL II**

Construido a raíz de dos hospitales del s. XV, el edificio actual deriva de la unión de estos en el s. XVII. Las dependencias del hospital fueron trasladadas en los años 70 a su nueva sede, quedando el edificio abandonado hasta los años 90. Fue restaurado por D. Luis Berges Roldán inaugurándose en 1995 como nueva sede del IEG y Palacio de Congresos

Titularidad
Uso Actual
Estado de conservación

Diputación Polivalente
-

JA-JAE-D27**CASERIA ESCALONA "LA GRANJA"**

PROVINCIA	JAÉN
COMARCA	Comarca Metropolitana de Jaén
MUNICIPIO	Jaén
REFERENCIA CATASTRAL	8916205VG2891S0001DS
PROTECCIÓN LEY 14/2007	Sin protección
CAT. PLANEAMIENTO VIGENTE	-
CAT. PLANEAMIENTO TRAMIT	-

Interés Arquitectónico: 3**NIVEL I**

El edificio presenta un claro valor arquitectónico y patrimonial. Importante uso público y cultural. Fue restaurado entre 1994 y 1998, por lo que el estado de conservación general es bueno y por tanto se ha considerado un nivel de prioridad de intervención bajo.

Titularidad
Uso Actual
Estado de conservación

Diputación Administrativo
Buen estado de conservación

JA-JAE-D29

PARQUE PROVINCIAL DE BOMBEROS

Interés Arquitectónico: 2

NIVEL IV



PROVINCIA JAÉN
COMARCA Comarca Metropolitana de Jaén
MUNICIPIO Jaén
REFERENCIA CATASTRAL 8916201VG2881N0001MM

PROTECCIÓN LEY 14/2007 -
CAT. PLANEAMIENTO VIGENTE -
CAT. PLANEAMIENTO TRAMIT -

-
Titularidad
Uso Actual
Estado de conservación

**Diputación
Servicios**

-

MUNICIPIO

JAMILENA

El municipio de Jamilena se enmarca en la comarca Metropolitana de Jaén. Se trata de una zona especialmente rica en yacimientos prehistóricos y romanos, siendo la localidad de Jamilena presumiblemente de origen romano. Durante la época islámica se convirtió en una de las alquerías de mayor relevancia a lo largo del camino entre Jaén y Martos, construyéndose un castillo en el s. XIII que posteriormente pasó a la Orden de Calatrava tras la Reconquista y el cual desapareció durante la construcción del antiguo convento. La relación de inmuebles de Jamilena parte de la selección establecida a partir de los inventarios remitidos por el Ayuntamiento, la consulta del planeamiento vigente y otra bibliografía específica. De acuerdo con los criterios establecidos por la SGV, se muestran aquellos edificios correspondientes a los niveles I, II, III, IV que reflejen un interés arquitectónico en una escala de 2 a 5.

JA-JML-001**CASA CONSISTORIAL****Interés Arquitectónico: 2****NIVEL IV**

PROVINCIA JAÉN
 COMARCA Comarca Metropolitana de Jaén
 MUNICIPIO Jamilena
 REFERENCIA CATASTRAL 9783701VG1798S0001EX

PROTECCIÓN LEY 14/2007 -
 CAT. PLANEAMIENTO VIGENTE -
 CAT. PLANEAMIENTO TRAMIT -

-
 Titularidad
 Uso Actual
 Estado de conservación

**Ayuntamiento
 Administrativo**
 -

JA-JML-002**MERCADO DE ABASTOS****Interés Arquitectónico: 2****NIVEL IV**

PROVINCIA JAÉN
 COMARCA Comarca Metropolitana de Jaén
 MUNICIPIO Jamilena
 REFERENCIA CATASTRAL 9583501VG1798S0001AX

PROTECCIÓN LEY 14/2007 -
 CAT. PLANEAMIENTO VIGENTE -
 CAT. PLANEAMIENTO TRAMIT -

-
 Titularidad
 Uso Actual
 Estado de conservación

**Ayuntamiento
 Comercial**
 -

JA-JML-003**ERMITA SAN FRANCISCO****Interés Arquitectónico: 4****NIVEL II**

PROVINCIA JAÉN
 COMARCA Comarca Metropolitana de Jaén
 MUNICIPIO Jamilena
 REFERENCIA CATASTRAL 0182102VG2708S0001YZ

PROTECCIÓN LEY 14/2007 BCG por Disposición Adicional Sexta
 CAT. PLANEAMIENTO VIGENTE Protección Integral
 CAT. PLANEAMIENTO TRAMIT -

El edificio, construido en 1910 en estilo Barroco Hispanoamericano tardío, presenta un claro valor arquitectónico y paisajístico, estando incluido en el catálogo municipal con grado de protección integral. Cuenta con un importante patrimonio material en su interior, destacando un lienzo del s. XVII donde se representa a S. Fco. Solano.

Titularidad
 Uso Actual
 Estado de conservación

**Ayuntamiento
 Religioso**
 -

JA-JML-004

CEMENTERIO MUNICIPAL

Interés Arquitectónico: 2

NIVEL IV



PROVINCIA JAÉN
COMARCA Comarca Metropolitana de Jaén
MUNICIPIO Jamilena
REFERENCIA CATASTRAL 9387901VG1798N0001JF

PROTECCIÓN LEY 14/2007 Sin protección
CAT. PLANEAMIENTO VIGENTE -
CAT. PLANEAMIENTO TRAMIT -

-
Titularidad
Uso Actual
Estado de conservación

**Ayuntamiento
Cementerio**

-

MUNICIPIO

JIMENA

El municipio de Jimena se enmarca en la comarca de Sierra Mágina, situándose parcialmente dentro del Parque natural de Sierra Mágina. Ha pesar de encontrarse poblado desde la prehistoria, es en época árabe cuando se produce una intensa ocupación del municipio mediante alquerías, algunas de ellas fortificadas, como el núcleo de Jimena, que se mantuvo fortificada tras la Reconquista, pasando a formar parte de diversos señoríos, de los que deriva su arquitectura palaciega, y dependiendo temporalmente de la Orden de Calatrava. La relación de inmuebles de Jimena parte de la selección establecida a partir de los inventarios remitidos por el Ayuntamiento, la consulta del planeamiento vigente y otra bibliografía específica. De acuerdo con los criterios establecidos por la Secretaría General de Vivienda, se muestran aquellos edificios correspondientes a los niveles I, II, III, IV que reflejen un interés arquitectónico en una escala de 2 a 5.

JA-JMN-001**AYUNTAMIENTO****Interés Arquitectónico: 2****NIVEL IV**

PROVINCIA JAÉN
COMARCA Sierra Mágina
MUNICIPIO Jimena
REFERENCIA CATASTRAL 8285101VG5888N

PROTECCIÓN LEY 14/2007 -
CAT. PLANEAMIENTO VIGENTE -
CAT. PLANEAMIENTO TRAMIT -

-
Titularidad
Uso Actual
Estado de conservación

**Ayuntamiento
Administrativo**
-

JA-JMN-002**EDIFICIO USOS MÚLTIPLES****Interés Arquitectónico: 2****NIVEL IV**

PROVINCIA JAÉN
COMARCA Sierra Mágina
MUNICIPIO Jimena
REFERENCIA CATASTRAL 8185417VG5888S

PROTECCIÓN LEY 14/2007 -
CAT. PLANEAMIENTO VIGENTE -
CAT. PLANEAMIENTO TRAMIT -

-
Titularidad
Uso Actual
Estado de conservación

**Ayuntamiento
Polivalente**
-

JA-JMN-003**HOGAR PENSIONISTA. NUEVO CENTRO URGENCIAS****Interés Arquitectónico: 3****NIVEL II**

PROVINCIA JAÉN
COMARCA Sierra Mágina
MUNICIPIO Jimena
REFERENCIA CATASTRAL 8185494VG5888S

PROTECCIÓN LEY 14/2007 Sin protección
CAT. PLANEAMIENTO VIGENTE -
CAT. PLANEAMIENTO TRAMIT -

El edificio es presumiblemente una vivienda de principios del s. XX anexo a la Torre del Homenaje del castillo de Jimena. Presenta un claro valor arquitectónico e histórico-artístico, ya que es ejemplo de como el castillo fue evolucionando a casa-castillo e integrándose en las edificaciones de la localidad. Situado en el entorno BIC del castillo.

Titularidad
Uso Actual
Estado de conservación

**Ayuntamiento
Polivalente**
-

JA-JMN-004**CASTILLO DE JIMENA****Interés Arquitectónico: 5****NIVEL II**

PROVINCIA JAÉN
 COMARCA Sierra Mágina
 MUNICIPIO Jimena
 REFERENCIA CATASTRAL 8185423VG5888S

PROTECCIÓN LEY 14/2007 Bien de Interés Cultural (BIC) inscrito
 CAT. PLANEAMIENTO VIGENTE -
 CAT. PLANEAMIENTO TRAMIT -

El castillo tiene su origen en el 912 y ha estado en uso desde entonces, por lo que cuenta con elementos de diferentes periodos y ha sido muy transformado, cambiando su uso de defensivo a casa-palacio residencial y posteriormente a servicios. Presenta un claro valor arquitectónico e histórico-artístico, por lo que fue declarado BIC en 1985.

Titularidad
 Uso Actual
 Estado de conservación

Ayuntamiento Polivalente
 -

JA-JMN-005**MERCADO MUNICIPAL****Interés Arquitectónico: 2****NIVEL IV**

PROVINCIA JAÉN
 COMARCA Sierra Mágina
 MUNICIPIO Jimena
 REFERENCIA CATASTRAL 8284935VG5888S

PROTECCIÓN LEY 14/2007 -
 CAT. PLANEAMIENTO VIGENTE -
 CAT. PLANEAMIENTO TRAMIT -

-

Titularidad
 Uso Actual
 Estado de conservación

Ayuntamiento Comercial
 -

JA-JMN-006**BIBLIOTECA MUNICIPAL****Interés Arquitectónico: 2****NIVEL IV**

PROVINCIA JAÉN
 COMARCA Sierra Mágina
 MUNICIPIO Jimena
 REFERENCIA CATASTRAL 8084812VG5787N

PROTECCIÓN LEY 14/2007 -
 CAT. PLANEAMIENTO VIGENTE -
 CAT. PLANEAMIENTO TRAMIT -

-

Titularidad
 Uso Actual
 Estado de conservación

Ayuntamiento Biblioteca
 -

JA-JMN-007**GRUPOS ESCOLARES. VIVIENDAS DE MAESTROS.****Interés Arquitectónico: 2****NIVEL IV**

PROVINCIA JAÉN
 COMARCA Sierra Mágina
 MUNICIPIO Jimena
 REFERENCIA CATASTRAL 7886402VG5878N

PROTECCIÓN LEY 14/2007 -
 CAT. PLANEAMIENTO VIGENTE -
 CAT. PLANEAMIENTO TRAMIT -

-

Titularidad
 Uso Actual
 Estado de conservación

Ayuntamiento Residencial
 -

JA-JMN-008**ALBERGUE MUNICIPAL****Interés Arquitectónico: 3****NIVEL II**

PROVINCIA JAÉN
 COMARCA Sierra Mágina
 MUNICIPIO Jimena
 REFERENCIA CATASTRAL 7787701VG5878N

PROTECCIÓN LEY 14/2007 Sin protección
 CAT. PLANEAMIENTO VIGENTE -
 CAT. PLANEAMIENTO TRAMIT -

El edificio, construido en la primera mitad del s. XX, fue originalmente la casa cuartel de la Guardia Civil. En la fachada de mampostería destacan la portada principal de arco de medio punto sobre la que se encuentra el escudo en cerámica y la garita circular esquinera. Presenta un claro valor arquitectónico y patrimonial.

Titularidad
 Uso Actual
 Estado de conservación

**Ayuntamiento
 Asistencial**

-

JA-JMN-009**GRUPOS ESCOLARES****Interés Arquitectónico: 2****NIVEL IV**

PROVINCIA JAÉN
 COMARCA Sierra Mágina
 MUNICIPIO Jimena
 REFERENCIA CATASTRAL 23052A00200100

PROTECCIÓN LEY 14/2007 -
 CAT. PLANEAMIENTO VIGENTE -
 CAT. PLANEAMIENTO TRAMIT -

-

Titularidad
 Uso Actual
 Estado de conservación

**Ayuntamiento
 Educativo**

-

MUNICIPIO**JÓDAR**

El municipio de Jódar se enmarca en la comarca de Sierra Mágina, siendo cabecera de esta. Existen en el municipio numerosos restos ibérico-romanos y fue intensamente poblado durante la época islámica. Destacan la alcazaba y los restos de muralla árabe de la ciudad, que llegó a ser temporalmente capital de la cora de Jaén. Fue conquistada en el s. XIII, creciendo en importancia y población hasta que obtiene el título de Villa Real y posteriormente siendo parte del Mayorazgo de Jódar. Tuvo una época de esplendor en el s. XVI. La relación de inmuebles de Jódar parte de la selección establecida a partir de los inventarios remitidos por el Ayuntamiento, la consulta del planeamiento vigente y otra bibliografía específica. De acuerdo con los criterios establecidos por la Secretaría General de Vivienda, se muestran aquellos edificios correspondientes a los niveles I, II, III, IV que reflejen un interés arquitectónico en una escala de 2 a 5.

JA-JDR-001**AYUNTAMIENTO**

PROVINCIA JAÉN
 COMARCA Sierra Mágina
 MUNICIPIO Jódar
 REFERENCIA CATASTRAL 9085704VG6898N0001RP
 PROTECCIÓN LEY 14/2007 BCG por Disposición Adicional Sexta
 CAT. PLANEAMIENTO VIGENTE Protección ambiental. Grado 1
 CAT. PLANEAMIENTO TRAMIT -

Interés Arquitectónico: 4**NIVEL I**

El edificio, construido en el s. XX, presenta un claro valor arquitectónico. Se encuentra incluido en el catálogo municipal en tramitación, propuesto con un grado de protección ambiental. Su estado de conservación general es normal, por lo que se considera un nivel de prioridad de intervención bajo.

Titularidad
 Uso Actual
 Estado de conservación

**Ayuntamiento
 Administrativo
 Normal estado de conservación**

JA-JDR-002**CASTILLO Y MURALLAS DE LA PUERTA DEL AIRE**

PROVINCIA JAÉN
 COMARCA Sierra Mágina
 MUNICIPIO Jódar
 REFERENCIA CATASTRAL 9086951VG6888N0001YY
 PROTECCIÓN LEY 14/2007 Bien de Interés Cultural (BIC) inscrito
 CAT. PLANEAMIENTO VIGENTE -
 CAT. PLANEAMIENTO TRAMIT Protección Integral

Interés Arquitectónico: 5**NIVEL II**

El origen del castillo se remonta al año 756, habiendo sido ampliado y reformado en varias ocasiones. Destacan sus dos torres del homenaje, de estilo predominantemente gótico. Entre 2012-2013 la Diputación llevó a cabo una serie de actuaciones encaminadas a la rehabilitación y musealización de la torre norte. Fue declarado BIC en 1985.

Titularidad
 Uso Actual
 Estado de conservación

**Ayuntamiento
 Cultural
 -**

JA-JDR-003**COLEGIO "GENERAL FRESNEDA"**

PROVINCIA JAÉN
 COMARCA Sierra Mágina
 MUNICIPIO Jódar
 REFERENCIA CATASTRAL 9283801VG6888N0001QY
 PROTECCIÓN LEY 14/2007 BCG por Disposición Adicional Sexta
 CAT. PLANEAMIENTO VIGENTE -
 CAT. PLANEAMIENTO TRAMIT Protección Integral

Interés Arquitectónico: 4**NIVEL II**

El edificio, construido en 1929 y organizado en dos alas, presenta un claro valor arquitectónico, estando incluido en el Inventario de 1987-88. El catálogo municipal en tramitación propone para éste un grado de protección integral. Forma parte del proyecto de los años 20 de la Oficina Técnica de Construcciones Escolares en la provincia de Jaén.

Titularidad
 Uso Actual
 Estado de conservación

**Ayuntamiento
 Educativo
 -**

JA-JDR-004**AGENCIA DE EMPLEO Y DESARROLLO LOCAL****Interés Arquitectónico: 2****NIVEL IV**

PROVINCIA JAÉN
 COMARCA Sierra Mágina
 MUNICIPIO Jódar
 REFERENCIA CATASTRAL 9281301VG6898S0001JK

PROTECCIÓN LEY 14/2007 -
 CAT. PLANEAMIENTO VIGENTE -
 CAT. PLANEAMIENTO TRAMIT -

-
 Titularidad
 Uso Actual
 Estado de conservación

**Ayuntamiento
 Administrativo**

-

JA-JDR-005**CLUB DEL PENSIONISTA****Interés Arquitectónico: 2****NIVEL IV**

PROVINCIA JAÉN
 COMARCA Sierra Mágina
 MUNICIPIO Jódar
 REFERENCIA CATASTRAL 9384035VG6888N0001UY

PROTECCIÓN LEY 14/2007 -
 CAT. PLANEAMIENTO VIGENTE -
 CAT. PLANEAMIENTO TRAMIT -

-
 Titularidad
 Uso Actual
 Estado de conservación

**Ayuntamiento
 Asistencial**

-

JA-JDR-006**COLEGIO PÚBLICO "VIRGEN DE FÁTIMA"****Interés Arquitectónico: 2****NIVEL IV**

PROVINCIA JAÉN
 COMARCA Sierra Mágina
 MUNICIPIO Jódar
 REFERENCIA CATASTRAL 8778213VG6887N0001KS

PROTECCIÓN LEY 14/2007 -
 CAT. PLANEAMIENTO VIGENTE -
 CAT. PLANEAMIENTO TRAMIT -

-
 Titularidad
 Uso Actual
 Estado de conservación

**Ayuntamiento
 Educativo**

-

JA-JDR-007**CEMENTERIO Y ERMITA DE SAN SEBASTIÁN****Interés Arquitectónico: 3****NIVEL II**

PROVINCIA JAÉN
 COMARCA Sierra Mágina
 MUNICIPIO Jódar
 REFERENCIA CATASTRAL 01100100VG78G0001RP

PROTECCIÓN LEY 14/2007 BCG por Disposición Adicional Sexta
 CAT. PLANEAMIENTO VIGENTE -
 CAT. PLANEAMIENTO TRAMIT Protección Integral

El cementerio, erigido en 1894, presenta un claro valor arquitectónico y paisajístico, destacando sus mausoleos figurativos. Cuenta además en su interior con la Ermita de S. Sebastián, edificada en 1940. El catálogo municipal en tramitación propone un grado de protección integral. Así mismo, se encuentra propuesto para protección BIC.

Titularidad
 Uso Actual
 Estado de conservación

**Ayuntamiento
 Cementerio**

-

JA-JDR-008**ERMITA DE SAN ISIDRO LABRADOR****Interés Arquitectónico: 2****NIVEL IV**

PROVINCIA JAÉN
 COMARCA Sierra Mágina
 MUNICIPIO Jódar
 REFERENCIA CATASTRAL 002400100VG69B0001IQ

PROTECCIÓN LEY 14/2007 -
 CAT. PLANEAMIENTO VIGENTE -
 CAT. PLANEAMIENTO TRAMIT Protección Integral

-
 Titularidad
 Uso Actual
 Estado de conservación

Ayuntamiento Religioso

-

JA-JDR-009**ATALAYA DE LOS PINARES****Interés Arquitectónico: 3****NIVEL II**

PROVINCIA JAÉN
 COMARCA Sierra Mágina
 MUNICIPIO Jódar
 REFERENCIA CATASTRAL 23053A020000050000PW

PROTECCIÓN LEY 14/2007 Bien de Interés Cultural (BIC) inscrito
 CAT. PLANEAMIENTO VIGENTE -
 CAT. PLANEAMIENTO TRAMIT Protección Integral

Formaba parte de la amplia red de torres-vigía árabes que daban seguridad al camino real que iba a Granada. Presenta un claro valor arquitectónico, histórico-artístico y paisajístico. El catálogo municipal en tramitación propone su inclusión con grado de protección integral. Fue declarado BIC en 1985. Actualmente en riesgo de ruina.

Titularidad
 Uso Actual
 Estado de conservación

Ayuntamiento En desuso

-

MUNICIPIO

LA CAROLINA

El municipio de La Carolina se enmarca en la comarca de Sierra Morena, encontrándose su término incluido dentro del Parque Natural de Despeñaperros. El núcleo de La Carolina se fundó en el s. XVIII, con la intención de ser ejemplo urbano de la época de Carlos III. Asumió la capitalidad de las Nuevas Poblaciones y fue objeto de importantes construcciones civiles, industriales y religiosas. La relación de inmuebles de La Carolina parte de la selección establecida a partir de los inventarios remitidos por el Ayuntamiento, la consulta del planeamiento vigente y otra bibliografía específica. De acuerdo con los criterios establecidos por la Secretaría General de Vivienda, se muestran aquellos edificios correspondientes a los niveles I, II, III, IV que reflejen un interés arquitectónico en una escala de 2 a 5.

JA-CAR-001**CASA CONSISTORIAL**

PROVINCIA	JAÉN
COMARCA	Sierra Morena
MUNICIPIO	La Carolina
REFERENCIA CATASTRAL	6366204VH4366N0001JX
PROTECCIÓN LEY 14/2007	BCG por Disposición Adicional Sexta
CAT. PLANEAMIENTO VIGENTE	Interés Histórico-Artístico (26)
CAT. PLANEAMIENTO TRAMIT	-

Interés Arquitectónico: 4**NIVEL I**

El edificio presenta un claro valor arquitectónico, estando incluido en el Inventario de 1987-88 y en el catálogo municipal de patrimonio. Ubicado en uno de los principales espacios públicos urbanos de la localidad, presenta un importante uso administrativo. Cuenta con espacios muy deteriorados, pero su estado de conservación general es normal.

Titularidad
Uso Actual
Estado de conservación

**Ayuntamiento
Administrativo
Normal estado de conservación**

JA-CAR-002**ANTIGUA CÁRCEL-AYUNTAMIENTO**

PROVINCIA	JAÉN
COMARCA	Sierra Morena
MUNICIPIO	La Carolina
REFERENCIA CATASTRAL	6366204VH4366N0001JX
PROTECCIÓN LEY 14/2007	-
CAT. PLANEAMIENTO VIGENTE	-
CAT. PLANEAMIENTO TRAMIT	-

Interés Arquitectónico: 4**NIVEL III**

Titularidad
Uso Actual
Estado de conservación

**Telefónica
Administrativo
-**

JA-CAR-003**CENTRO CULTURAL**

PROVINCIA	JAÉN
COMARCA	Sierra Morena
MUNICIPIO	La Carolina
REFERENCIA CATASTRAL	6465801VH4366N0001QX
PROTECCIÓN LEY 14/2007	Sin protección
CAT. PLANEAMIENTO VIGENTE	-
CAT. PLANEAMIENTO TRAMIT	-

Interés Arquitectónico: 3**NIVEL II**

El edificio, de reciente construcción e inaugurado en 2015, presenta un claro valor arquitectónico. Se plantea como continuidad de la Plaza de Las Nuevas Poblaciones, un nuevo espacio público que surge como parte del proyecto. Es actualmente uno de los espacios dinamizadores de la cultura local, albergando constantes exposiciones y un cine.

Titularidad
Uso Actual
Estado de conservación

**Ayuntamiento
Cultural
-**

JA-CAR-004**CINE TEATRO CARLOS III****Interés Arquitectónico: 3****NIVEL II**

PROVINCIA JAÉN
 COMARCA Sierra Morena
 MUNICIPIO La Carolina
 REFERENCIA CATASTRAL 6267401VH4366N0001AX

PROTECCIÓN LEY 14/2007 Sin protección
 CAT. PLANEAMIENTO VIGENTE -
 CAT. PLANEAMIENTO TRAMIT -

Construido a principios del s. XX, es desde los años 20 uno de los edificios de ocio más relevantes de la localidad, presentando valor un claro arquitectónico. Fue remodelado a principios del s. XXI como cine-teatro y posteriormente sufrió una reforma integral de su interior en el 2019 para adaptarlo a las condiciones normativas vigentes.

Titularidad
 Uso Actual
 Estado de conservación

**Ayuntamiento
 De ocio / espectáculo**

JA-CAR-005**TORRE DE LA MUNICION****Interés Arquitectónico: 3****NIVEL II**

PROVINCIA JAÉN
 COMARCA Sierra Morena
 MUNICIPIO La Carolina
 REFERENCIA CATASTRAL 6164238VH4366S0001KU

PROTECCIÓN LEY 14/2007 BCG por Disposición Adicional Sexta
 CAT. PLANEAMIENTO VIGENTE Interés histórico
 CAT. PLANEAMIENTO TRAMIT -

La torre formaba parte de una antigua fundición del s. XVIII que ocupaba gran parte de la manzana donde su ubica. De base cuadrada y dividida en tres cuerpos de volumen decreciente, presenta valor arquitectónico y tipológico, estando incluido en el catálogo municipal como elemento de interés histórico. Reformado en 2016 como museo.

Titularidad
 Uso Actual
 Estado de conservación

**Ayuntamiento
 Cultural**

JA-CAR-006**PALACIO DEL INTENDENTE OLAVIDE****Interés Arquitectónico: 5****NIVEL I**


PROVINCIA JAÉN
 COMARCA Sierra Morena
 MUNICIPIO La Carolina
 REFERENCIA CATASTRAL 6168911VH4366N0001GX

PROTECCIÓN LEY 14/2007 BCG por Disposición Adicional Sexta
 CAT. PLANEAMIENTO VIGENTE Interés Histórico-Artístico
 CAT. PLANEAMIENTO TRAMIT -

El edificio presenta un claro valor arquitectónico e histórico-artístico. Se encuentra incluido en el Catálogo Municipal de Patrimonio. Dado que la última reforma realizada es de 1995, previa al CTE, el edificio no se encuentra correctamente climatizado, siendo su instalación muy antigua por ello se considera una prioridad media de intervención.

Titularidad
 Uso Actual
 Estado de conservación

**Ayuntamiento
 Sociocultural
 Degradado**

JA-CAR-007**CENTRO DE INTERPRETACION - MUSEO****Interés Arquitectónico: 3****NIVEL II**

PROVINCIA JAÉN
 COMARCA Sierra Morena
 MUNICIPIO La Carolina
 REFERENCIA CATASTRAL 6168912VH4366N0001QX

PROTECCIÓN LEY 14/2007 Sin protección
 CAT. PLANEAMIENTO VIGENTE -
 CAT. PLANEAMIENTO TRAMIT -

El edificio, reformado a principios del s. XXI e inaugurado en 2011 para albergar el Museo de La Carolina, presenta un claro valor arquitectónico, aunando la arquitectura del edificio original del s. XVIII y la contemporánea. Se ubica anexo al Palacio del Intendente Olavide, y fue la antigua sede del Museo Arqueológico.

Titularidad
 Uso Actual
 Estado de conservación

**Ayuntamiento
 Cultural**

JA-CAR-008**HOGAR DEL PENSIONISTA "SIERRA MORENA"****Interés Arquitectónico: 2****NIVEL IV**

PROVINCIA JAÉN
 COMARCA Sierra Morena
 MUNICIPIO La Carolina
 REFERENCIA CATASTRAL 6269701VH4366N0001PX

PROTECCIÓN LEY 14/2007 -
 CAT. PLANEAMIENTO VIGENTE -
 CAT. PLANEAMIENTO TRAMIT -

-
 Titularidad
 Uso Actual
 Estado de conservación

**Ayuntamiento
 Asistencial**

-

JA-CAR-009**CASA DE LA JUVENTUD****Interés Arquitectónico: 2****NIVEL IV**

PROVINCIA JAÉN
 COMARCA Sierra Morena
 MUNICIPIO La Carolina
 REFERENCIA CATASTRAL 6769112VH4366N0001KX

PROTECCIÓN LEY 14/2007 -
 CAT. PLANEAMIENTO VIGENTE -
 CAT. PLANEAMIENTO TRAMIT -

-
 Titularidad
 Uso Actual
 Estado de conservación

**Ayuntamiento
 Cultural**

-

JA-CAR-010**COLEGIO CARLOS III****Interés Arquitectónico: 2****NIVEL IV**

PROVINCIA JAÉN
 COMARCA Sierra Morena
 MUNICIPIO La Carolina
 REFERENCIA CATASTRAL 6069619VH4366N0001LX

PROTECCIÓN LEY 14/2007 -
 CAT. PLANEAMIENTO VIGENTE -
 CAT. PLANEAMIENTO TRAMIT -

-
 Titularidad
 Uso Actual
 Estado de conservación

**Ayuntamiento
 Educativo**

-

JA-CAR-011**ESCUELA OFICIAL DE IDIOMAS - ANTIGUO COLEGIO CARLO****Interés Arquitectónico: 2****NIVEL IV**

PROVINCIA JAÉN
 COMARCA Sierra Morena
 MUNICIPIO La Carolina
 REFERENCIA CATASTRAL 5969701VH4356N0001PK

PROTECCIÓN LEY 14/2007 -
 CAT. PLANEAMIENTO VIGENTE -
 CAT. PLANEAMIENTO TRAMIT -

-
 Titularidad
 Uso Actual
 Estado de conservación

**Ayuntamiento
 Educativo**

-

JA-CAR-012**ERMITA SAN JUAN DE LA CRUZ****Interés Arquitectónico: 2****NIVEL IV**

PROVINCIA JAÉN
 COMARCA Sierra Morena
 MUNICIPIO La Carolina
 REFERENCIA CATASTRAL 6270035VH4367S0001DQ

PROTECCIÓN LEY 14/2007 -
 CAT. PLANEAMIENTO VIGENTE -
 CAT. PLANEAMIENTO TRAMIT -

-
 Titularidad
 Uso Actual
 Estado de conservación

Ayuntamiento Religioso

JA-CAR-013**MERCADO DE ABASTOS****Interés Arquitectónico: 2****NIVEL IV**

PROVINCIA JAÉN
 COMARCA Sierra Morena
 MUNICIPIO La Carolina
 REFERENCIA CATASTRAL 6469401VH4367S0001TQ

PROTECCIÓN LEY 14/2007 -
 CAT. PLANEAMIENTO VIGENTE -
 CAT. PLANEAMIENTO TRAMIT -

-
 Titularidad
 Uso Actual
 Estado de conservación

Ayuntamiento Comercial

JA-CAR-014**VIVIENDA 1****Interés Arquitectónico: 2****NIVEL IV**

PROVINCIA JAÉN
 COMARCA Sierra Morena
 MUNICIPIO La Carolina
 REFERENCIA CATASTRAL 5862329VH4356S0001RE

PROTECCIÓN LEY 14/2007 -
 CAT. PLANEAMIENTO VIGENTE -
 CAT. PLANEAMIENTO TRAMIT -

-
 Titularidad
 Uso Actual
 Estado de conservación

Ayuntamiento Residencial

JA-CAR-015**VIVIENDA 2****Interés Arquitectónico: 2****NIVEL IV**

PROVINCIA JAÉN
 COMARCA Sierra Morena
 MUNICIPIO La Carolina
 REFERENCIA CATASTRAL 5763315VH4356S0001PE

PROTECCIÓN LEY 14/2007 -
 CAT. PLANEAMIENTO VIGENTE -
 CAT. PLANEAMIENTO TRAMIT -

-
 Titularidad
 Uso Actual
 Estado de conservación

Ayuntamiento Residencial

JA-CAR-016**VIVIENDA 3****Interés Arquitectónico: 2****NIVEL IV**

PROVINCIA JAÉN
 COMARCA Sierra Morena
 MUNICIPIO La Carolina
 REFERENCIA CATASTRAL 5763318VH4356S0001FE

PROTECCIÓN LEY 14/2007 -
 CAT. PLANEAMIENTO VIGENTE -
 CAT. PLANEAMIENTO TRAMIT -

-
 Titularidad
 Uso Actual
 Estado de conservación

**Ayuntamiento
Residencial**

-

JA-CAR-017**VIVIENDA 4****Interés Arquitectónico: 2****NIVEL IV**

PROVINCIA JAÉN
 COMARCA Sierra Morena
 MUNICIPIO La Carolina
 REFERENCIA CATASTRAL 5762413VH4356S0001FE

PROTECCIÓN LEY 14/2007 -
 CAT. PLANEAMIENTO VIGENTE -
 CAT. PLANEAMIENTO TRAMIT -

-
 Titularidad
 Uso Actual
 Estado de conservación

**Ayuntamiento
Residencial**

-

JA-CAR-018**VIVIENDA 5****Interés Arquitectónico: 2****NIVEL IV**

PROVINCIA JAÉN
 COMARCA Sierra Morena
 MUNICIPIO La Carolina
 REFERENCIA CATASTRAL 5763322VH4356S0001ME

PROTECCIÓN LEY 14/2007 -
 CAT. PLANEAMIENTO VIGENTE -
 CAT. PLANEAMIENTO TRAMIT -

-
 Titularidad
 Uso Actual
 Estado de conservación

**Ayuntamiento
Residencial**

-

JA-CAR-019**PISCINA MUNICIPAL CUBIERTA****Interés Arquitectónico: 2****NIVEL IV**

PROVINCIA JAÉN
 COMARCA Sierra Morena
 MUNICIPIO La Carolina
 REFERENCIA CATASTRAL 6674101VH4367S0001PQ

PROTECCIÓN LEY 14/2007 -
 CAT. PLANEAMIENTO VIGENTE -
 CAT. PLANEAMIENTO TRAMIT -

-
 Titularidad
 Uso Actual
 Estado de conservación

**Ayuntamiento
Deportivo**

-

JA-CAR-020

CEMENTERIO MUNICIPAL

Interés Arquitectónico: 2

NIVEL IV



PROVINCIA JAÉN
COMARCA Sierra Morena
MUNICIPIO La Carolina
REFERENCIA CATASTRAL 7572501VH4377S0001FT

PROTECCIÓN LEY 14/2007 -
CAT. PLANEAMIENTO VIGENTE -
CAT. PLANEAMIENTO TRAMIT -

-
Titularidad
Uso Actual
Estado de conservación

**Ayuntamiento
Cementerio**

-

MUNICIPIO**LA GUARDIA DE JAÉN**

El municipio de La Guardia de Jaén se enmarca en la comarca de Sierra Mágina. Cuenta con importantes yacimientos prehistóricos e ibéricos. En época romana existieron dentro del municipio palacios y edificaciones de índole social y administrativa, llegando en la época islámica a ser temporalmente capital de la cora, al tener una importancia similar a la de la capital. De este periodo data el castillo, el cual se conservó tras la conquista de la localidad en el s. XIII y que mantuvo su importancia militar al convertirse en terreno fronterizo. La relación de inmuebles de La Guardia de Jaén parte de la selección establecida a partir de los inventarios remitidos por el Ayuntamiento, la consulta del planeamiento vigente y otra bibliografía específica. De acuerdo con los criterios establecidos por la Secretaría General de Vivienda, se muestran aquellos edificios correspondientes a los niveles I, II, III, IV que reflejen un interés arquitectónico en una escala de 2 a 5.

JA-GDJ-001**AYUNTAMIENTO**

PROVINCIA JAÉN
COMARCA Comarca Metropolitana de Jaén
MUNICIPIO La Guardia de Jaén
REFERENCIA CATASTRAL 9075901VG3797N0001LZ

PROTECCIÓN LEY 14/2007 Sin protección
CAT. PLANEAMIENTO VIGENTE -
CAT. PLANEAMIENTO TRAMIT -

Interés Arquitectónico: 3**NIVEL I**

Presenta un claro valor arquitectónico e histórico-artístico, encontrándose incluido en el Inventario de 1987-88. Levantado sobre el antiguo solar de la Iglesia de San Pedro, destaca por albergar restos arqueológicos del antiguo oppidum ibero-romano. Su estado de conservación es bueno por lo que su prioridad de intervención se considera baja.

Titularidad
Uso Actual
Estado de conservación

**Ayuntamiento
Administrativo
Buen estado de conservación**

JA-GDJ-002**ANTIGUO CONVENTO DE SANTO DOMINGO**

PROVINCIA JAÉN
COMARCA Comarca Metropolitana de Jaén
MUNICIPIO La Guardia de Jaén
REFERENCIA CATASTRAL 9079109VG3797N0001PZ

PROTECCIÓN LEY 14/2007 Bien de Interés Cultural (BIC) inscrito
CAT. PLANEAMIENTO VIGENTE -
CAT. PLANEAMIENTO TRAMIT -

Interés Arquitectónico: 4**NIVEL II**

El conjunto fue fundado en el s. XVI por la Orden de Sto. Domingo. De estilo inicialmente gótico, presenta elementos renacentistas gracias a la intervención de diferentes arquitectos a lo largo de su construcción como Andrés de Vandelvira. Las dependencias conventuales fueron transformadas a lo largo del s. XX. Declarado BIC en 1975.

Titularidad
Uso Actual
Estado de conservación

**Ayuntamiento
Cultural
-**

JA-GDJ-003**CASTILLO**

PROVINCIA JAÉN
COMARCA Comarca Metropolitana de Jaén
MUNICIPIO La Guardia de Jaén
REFERENCIA CATASTRAL 8877904VG3787N0001WJ

PROTECCIÓN LEY 14/2007 Bien de Interés Cultural (BIC) inscrito
CAT. PLANEAMIENTO VIGENTE -
CAT. PLANEAMIENTO TRAMIT -

Interés Arquitectónico: 5**NIVEL II**

El conjunto defensivo tiene su origen en la época romana, conservándose actualmente el amplio recinto ejecutado posteriormente en tapial, muy transformado durante el siglo XII. Se estructura en el Alcázar y la Alcazaba, siendo el primero el único con importantes reformas cristianas. Acondicionado y consolidado en 2016. Declarado BIC en 1985.

Titularidad
Uso Actual
Estado de conservación

**Ayuntamiento
Cultural
-**

MUNICIPIO**LA HIGUERA**

El municipio de Lahiguera se enmarca en la comarca de la Campiña de Jaén. De origen previsiblemente romano, pasó a dominio castellano cuando Andújar y sus territorios fueron reconquistados. La localidad de Lahiguera fue concedida a Andújar y posteriormente a Arjona, dentro del señorío de la Orden de Calatrava. De este periodo datan las principales obras de arquitectura civil y religioso. Consigue su independencia en el s. XVII. La relación de inmuebles de Lahiguera parte de la selección establecida a partir de los inventarios remitidos por el Ayuntamiento, la consulta del planeamiento vigente y otra bibliografía específica. De acuerdo con los criterios establecidos por la Secretaría General de Vivienda, se muestran aquellos edificios correspondientes a los niveles I, II, III, IV que reflejen un interés arquitectónico en una escala de 2 a 5.

JA-LHG-001**CASA CONSISTORIAL****Interés Arquitectónico: 4****NIVEL I**

PROVINCIA	JAÉN
COMARCA	Campiña de Jaén
MUNICIPIO	La Higuera
REFERENCIA CATASTRAL	3434402VH1033S0001YI
PROTECCIÓN LEY 14/2007	BCG por Disposición Adicional Sexta
CAT. PLANEAMIENTO VIGENTE	Interés Etnologico y Arquitectonico
CAT. PLANEAMIENTO TRAMIT	-

El edificio original de 1914, se trata de la obra civil más relevante de la localidad, presentando un claro valor arquitectónico e histórico-artístico. Se encuentra incluido en el Inventario de 1987-88 y en catálogo municipal de como elemento de interés etnológico y arquitectónico. Presenta un estado de conservación normal y una prioridad baja.

Titularidad
Uso Actual
Estado de conservación

**Ayuntamiento
Administrativo
Normal estado de conservación**

JA-LHG-002**MERCADO DE ABASTOS****Interés Arquitectónico: 2****NIVEL IV**

PROVINCIA	JAÉN
COMARCA	Campiña de Jaén
MUNICIPIO	La Higuera
REFERENCIA CATASTRAL	3132208VH1033S0001BI
PROTECCIÓN LEY 14/2007	-
CAT. PLANEAMIENTO VIGENTE	-
CAT. PLANEAMIENTO TRAMIT	-

-

Titularidad
Uso Actual
Estado de conservación

**Ayuntamiento
Comercial
-**

JA-LHG-003**FORTIFICACIÓN DE LA TERCIA****Interés Arquitectónico: 4****NIVEL II**

PROVINCIA	JAÉN
COMARCA	Campiña de Jaén
MUNICIPIO	La Higuera
REFERENCIA CATASTRAL	2733010VH1023S0001HR
PROTECCIÓN LEY 14/2007	BCG por Disposición Adicional Sexta
CAT. PLANEAMIENTO VIGENTE	-
CAT. PLANEAMIENTO TRAMIT	-

Edificada en el s. XVIII, se trata de una construcción desmochada de planta rectangular y fábrica de mampostería en su base, siendo el alzado superior de tapial y mampuesto irregular reforzado por hiladas y pilares de ladrillo. Presenta un claro valor arquitectónico e histórico-artístico, estando incluido en el CGPHA.

Titularidad
Uso Actual
Estado de conservación

**Ayuntamiento
Cultural
-**

JA-LHG-004

CEMENTERIO MUNICIPAL

Interés Arquitectónico: 2

NIVEL IV



PROVINCIA JAÉN
COMARCA Campiña de Jaén
MUNICIPIO La Higuera
REFERENCIA CATASTRAL 2940801VH1024S0001ZZ

PROTECCIÓN LEY 14/2007 -
CAT. PLANEAMIENTO VIGENTE -
CAT. PLANEAMIENTO TRAMIT -

-
Titularidad
Uso Actual
Estado de conservación

**Ayuntamiento
Cementerio**

-

MUNICIPIO

LA IRUELA

El municipio de La Iruela se enmarca en la comarca de la Sierra de Cazorla, coronando el valle del Guadalquivir. Al igual que Cazorla, en época árabe, la localidad se trataba de una pequeña alquería la cual se fortificó y amuralló en el s. XI. Fue conquistada en el s. XIII y pasó a depender del arzobispo de Toledo. En esta época se realizaron algunas actuaciones sobre el castillo, como la construcción de la torre del homenaje y la construcción de diversas iglesias, destacando las del s. XVI. La relación de inmuebles de La Iruela parte de la selección establecida a partir de los inventarios remitidos por el Ayuntamiento, la consulta del planeamiento vigente y otra bibliografía específica. De acuerdo con los criterios establecidos por la Secretaría General de Vivienda, se muestran aquellos edificios correspondientes a los niveles I, II, III, IV que reflejen un interés arquitectónico en una escala de 2 a 5.

JA-IRU-001**AYUNTAMIENTO**

PROVINCIA JAÉN
COMARCA Sierra de Cazorla
MUNICIPIO La Iruela
REFERENCIA CATASTRAL 0672511WG0907S0001QE
PROTECCIÓN LEY 14/2007 BCG por Disposición Adicional Sexta
CAT. PLANEAMIENTO VIGENTE Protección Estructural (E-01)
CAT. PLANEAMIENTO TRAMIT -

Interés Arquitectónico: 4**NIVEL I**

El edificio, del s. XVI, presenta un claro valor arquitectónico y patrimonial, estando incluido en el catálogo municipal con grado de protección estructural. Dado que el interior se encuentra muy remodelado y es parcialmente accesible, se considera que su estado de conservación es normal y su prioridad de intervención es baja.

Titularidad
Uso Actual
Estado de conservación

**Ayuntamiento
Administrativo
Normal estado de conservación**

JA-IRU-002**TORRE DEL RELOJ DEL CONCEJO**

PROVINCIA JAÉN
COMARCA Sierra de Cazorla
MUNICIPIO La Iruela
REFERENCIA CATASTRAL 0772721WG0907S0001KE
PROTECCIÓN LEY 14/2007 BCG por Disposición Adicional Sexta
CAT. PLANEAMIENTO VIGENTE Protección integral
CAT. PLANEAMIENTO TRAMIT -

Interés Arquitectónico: 4**NIVEL II**

La torre, presumiblemente parte de las defensas de La Iruela durante los s. XIV y XV, presenta un claro valor arquitectónico e histórico-artístico, estando incluida en el Inventario de 1987-88 y en el catálogo municipal con grado de protección integral. Cuenta con una planta cuadrada y en su parte superior, un cuerpo de campana y el reloj.

Titularidad
Uso Actual
Estado de conservación

**Ayuntamiento
Cultural
-**

JA-IRU-003**IGLESIA DE SANTO DOMINGO DE SILOS**

PROVINCIA JAÉN
COMARCA Sierra de Cazorla
MUNICIPIO La Iruela
REFERENCIA CATASTRAL 0871402WG0907S0001FE
PROTECCIÓN LEY 14/2007 BCG por Disposición Adicional Sexta
CAT. PLANEAMIENTO VIGENTE Protección integral/arqueológica
CAT. PLANEAMIENTO TRAMIT -

Interés Arquitectónico: 3**NIVEL II**

Ubicado en el recinto del castillo, su origen se remonta al s. XIII, siendo el edificio actual construido en el s. XVI replicando los modelos de Andrés de Vandelvira. Presenta un claro valor arquitectónico e histórico-artístico, estando incluido en el catálogo municipal con grado de protección integral y arqueológica. Se conservan sus ruinas.

Titularidad
Uso Actual
Estado de conservación

**Ayuntamiento
Cultural
-**

JA-IRU-004**CASTILLO DE IRUELA**

PROVINCIA JAÉN
COMARCA Sierra de Cazorla
MUNICIPIO La Iruela
REFERENCIA CATASTRAL 0871402WG0907S0001FE

PROTECCIÓN LEY 14/2007 Bien de Interés Cultural (BIC) inscrito
CAT. PLANEAMIENTO VIGENTE Protección integral/arqueológica
CAT. PLANEAMIENTO TRAMIT -

Interés Arquitectónico: 5**NIVEL II**

Fortaleza de origen musulmán que alberga la Iglesia de Sto. Domingo, edificada en el s. XVI. Ambos elementos presentan con claro valor arquitectónico y patrimonial, estando incluido en el catálogo municipal con grado de protección integral y arqueológica. Así mismo, el castillo fue declarado BIC en 1985. Recientemente rehabilitado.

Titularidad
Uso Actual
Estado de conservación

Ayuntamiento Cultural

-

JA-IRU-005**LAVADERO DE LA IRUELA**

PROVINCIA JAÉN
COMARCA Sierra de Cazorla
MUNICIPIO La Iruela
REFERENCIA CATASTRAL 0272802WG0907S0001FE

PROTECCIÓN LEY 14/2007 BCG por Disposición Adicional Sexta
CAT. PLANEAMIENTO VIGENTE Protección integral
CAT. PLANEAMIENTO TRAMIT -

Interés Arquitectónico: 3**NIVEL II**

El lavadero, situado al pie del Castillo de la Iruela, presenta un claro valor arquitectónico y etnológico, encontrándose incluido en el catálogo municipal de patrimonio con grado de protección integral. Cuenta con un caño central y una cubierta a dos aguas de teja cerámica, con estructura de madera. Recientemente reformado.

Titularidad
Uso Actual
Estado de conservación

Ayuntamiento Lavadero

-

JA-IRU-006**EREMITORIO DEL ARROYO LA MAGDALENA**

PROVINCIA JAÉN
COMARCA Sierra de Cazorla
MUNICIPIO La Iruela
REFERENCIA CATASTRAL 23028A016000120000GM

PROTECCIÓN LEY 14/2007 BCG por Disposición Adicional Sexta
CAT. PLANEAMIENTO VIGENTE Protección Estructural
CAT. PLANEAMIENTO TRAMIT -

Interés Arquitectónico: 3**NIVEL II**

Restos del antiguo ermitorio, presumiblemente de finales del s. XVI principios del s. XVII. A pesar de su estado, se aprecian los arranques de las bóvedas de yesería y de las pinturas de sus paramentos. Presenta un claro valor arquitectónico y etnológico, estando incluido en el catálogo municipal con grado de protección estructural.

Titularidad
Uso Actual
Estado de conservación

Ayuntamiento En desuso

-

JA-IRU-007**LAVADERO (BURUNCHEL)**

PROVINCIA JAÉN
COMARCA Sierra de Cazorla
MUNICIPIO La Iruela
REFERENCIA CATASTRAL 4100408WH0040S0001KI

PROTECCIÓN LEY 14/2007 BCG por Disposición Adicional Sexta
CAT. PLANEAMIENTO VIGENTE Protección integral
CAT. PLANEAMIENTO TRAMIT -

Interés Arquitectónico: 3**NIVEL II**

Se encuentra situado en el centro de la pedanía. Destaca por su forma circular, siendo la mayoría de los lavaderos de estructura rectangular. Se encuentra configurado por una decena de fregaderos en muy buen estado. Presenta un claro valor arquitectónico y etnológico, estando incluido en el catálogo municipal con grado de protección integral.

Titularidad
Uso Actual
Estado de conservación

Ayuntamiento Lavadero

-

JA-IRU-008**CASA FORESTAL EL SAGREO****Interés Arquitectónico: 3****NIVEL II**

PROVINCIA JAÉN
COMARCA Sierra de Cazorla
MUNICIPIO La Iruela
REFERENCIA CATASTRAL 23047A011001250000ZL

PROTECCIÓN LEY 14/2007 BCG por Disposición Adicional Sexta
CAT. PLANEAMIENTO VIGENTE Protección Estructural
CAT. PLANEAMIENTO TRAMIT -

El edificio, de mediados del s. XX presenta un claro valor arquitectónico y paisajístico, estando incluido en el catálogo municipal con grado de protección estructural. Fue erigida como casa forestal en el paraje de Sageo, junto a la Ctra. al Puerto de las Palomas. Existe proyecto de 2007 para rehabilitarla como albergue municipal.

Titularidad
Uso Actual
Estado de conservación

**Junta de Andalucía
Hotelería**

-

MUNICIPIO**LA PUERTA DE SEGURA**

El municipio de La Puerta de Segura se enmarca en la comarca de la Sierra de Segura situándose en su entrada natural. Debido a esta situación estratégica, durante la época islámica se levantaron diversas construcciones defensivas que defendían a la villa de Segura. Fue reconquistada en el s. XIII por la Orden de Santiago, con sede en Segura de la Sierra, lo que le permitió contar con cierta independencia. Los edificios religiosos sufrieron daños durante los ataques de las tropas francesas en el s. XIX. Tras esto, consigue segregarse y obtiene el título de villa. La relación de inmuebles de La Puerta de Segura parte de la selección establecida a partir de los inventarios remitidos por el Ayuntamiento, la consulta del planeamiento vigente y otra bibliografía específica. De acuerdo con los criterios establecidos por la Secretaría General de Vivienda, se muestran aquellos edificios correspondientes a los niveles I, II, III, IV que reflejen un interés arquitectónico en una escala de 2 a 5.

JA-PDS-001**CASA CONSISTORIAL**

PROVINCIA JAÉN
COMARCA Sierra de Segura
MUNICIPIO La Puerta de Segura
REFERENCIA CATASTRAL 3047622WH2434N0001GH
PROTECCIÓN LEY 14/2007 BCG por Disposición Adicional Sexta
CAT. PLANEAMIENTO VIGENTE Protección Estructural
CAT. PLANEAMIENTO TRAMIT -

Interés Arquitectónico: 3**NIVEL I**

El edificio presenta un claro valor arquitectónico. Se encuentra incluido en el catálogo municipal de patrimonio y cuenta con nivel de protección estructural según el planeamiento municipal. El estado de conservación general del edificio es bueno, por lo que se se considera un nivel de prioridad de intervención bajo.

Titularidad
Uso Actual
Estado de conservación

**Ayuntamiento
Administrativo
Buen estado de conservación**

JA-PDS-002**TEATRO MUNICIPAL**

PROVINCIA JAÉN
COMARCA Sierra de Segura
MUNICIPIO La Puerta de Segura
REFERENCIA CATASTRAL 3146210WH2434N0001BH
PROTECCIÓN LEY 14/2007 BCG por Disposición Adicional Sexta
CAT. PLANEAMIENTO VIGENTE Protección Estructural
CAT. PLANEAMIENTO TRAMIT -

Interés Arquitectónico: 3**NIVEL II**

Edificado a principios del s. XX e inaugurado en 1928, presenta un claro valor arquitectónico, destacando especialmente su tipología. Se encuentra incluido en el catálogo municipal con grado de protección estructural. Tras varios años en desuso a finales del s. XX, fue rehabilitado y reinaugurado en el 2002.

Titularidad
Uso Actual
Estado de conservación

**Ayuntamiento
De ocio / espectáculo**

JA-PDS-003**TORREON RUINAS DEL CASTILLO**

PROVINCIA JAÉN
COMARCA Sierra de Segura
MUNICIPIO La Puerta de Segura
REFERENCIA CATASTRAL 3047436WH2434N0001FH
PROTECCIÓN LEY 14/2007 Bien de Interés Cultural (BIC) inscrito
CAT. PLANEAMIENTO VIGENTE Protección Integral
CAT. PLANEAMIENTO TRAMIT -

Interés Arquitectónico: 4**NIVEL II**

Del castillo de origen almohade tan solo se conserva el torreón y un pequeño recinto adosado a éste a modo de habitación, los cuales presentan un claro valor arquitectónico e histórico-artístico. Se encuentra incluido en el catálogo municipal con grado de protección integral y fue declarado BIC en la tipología de monumento en 1985.

Titularidad
Uso Actual
Estado de conservación

**Ayuntamiento
En desuso**

JA-PDS-004**BIBLIOTECA MUNICIPAL****Interés Arquitectónico: 2****NIVEL IV**

PROVINCIA JAÉN
 COMARCA Sierra de Segura
 MUNICIPIO La Puerta de Segura
 REFERENCIA CATASTRAL 3148716WH2434N0001SH

PROTECCIÓN LEY 14/2007 -
 CAT. PLANEAMIENTO VIGENTE -
 CAT. PLANEAMIENTO TRAMIT -

-
 Titularidad
 Uso Actual
 Estado de conservación

**Ayuntamiento
 Biblioteca**
 -

JA-PDS-005**MERCADO DE ABASTOS****Interés Arquitectónico: 2****NIVEL IV**

PROVINCIA JAÉN
 COMARCA Sierra de Segura
 MUNICIPIO La Puerta de Segura
 REFERENCIA CATASTRAL 3148716WH2434N0001SH

PROTECCIÓN LEY 14/2007 -
 CAT. PLANEAMIENTO VIGENTE -
 CAT. PLANEAMIENTO TRAMIT -

-
 Titularidad
 Uso Actual
 Estado de conservación

**Ayuntamiento
 Comercial**
 -

JA-PDS-006**CENTRO SOCIAL POLIVALENTE (ANTIGUO MATADERO)****Interés Arquitectónico: 2****NIVEL IV**

PROVINCIA JAÉN
 COMARCA Sierra de Segura
 MUNICIPIO La Puerta de Segura
 REFERENCIA CATASTRAL 2948702WH2434N0001BH

PROTECCIÓN LEY 14/2007 BCG por Disposición Adicional Sexta
 CAT. PLANEAMIENTO VIGENTE Protección Estructural
 CAT. PLANEAMIENTO TRAMIT -

-
 Titularidad
 Uso Actual
 Estado de conservación

**Ayuntamiento
 Polivalente**
 -

JA-PDS-007**EDIFICIO (CARITAS PARROQUIAL)****Interés Arquitectónico: 2****NIVEL IV**

PROVINCIA JAÉN
 COMARCA Sierra de Segura
 MUNICIPIO La Puerta de Segura
 REFERENCIA CATASTRAL 2948701WH2434N0001AH

PROTECCIÓN LEY 14/2007 -
 CAT. PLANEAMIENTO VIGENTE -
 CAT. PLANEAMIENTO TRAMIT -

-
 Titularidad
 Uso Actual
 Estado de conservación

**Ayuntamiento
 Asistencial**
 -

JA-PDS-008

ANTIGUA ESCUELA Y CASA DE MAESTRO EN A. AGRACEAS

Interés Arquitectónico: 2

NIVEL IV



PROVINCIA JAÉN
COMARCA Sierra de Segura
MUNICIPIO La Puerta de Segura
REFERENCIA CATASTRAL 8247101WH1489N0001QJ

PROTECCIÓN LEY 14/2007 -
CAT. PLANEAMIENTO VIGENTE -
CAT. PLANEAMIENTO TRAMIT -

-
Titularidad
Uso Actual
Estado de conservación

**Ayuntamiento
Educativo**

-

MUNICIPIO LARVA

El municipio de Larva se enmarca en la comarca de Sierra Mágina. El municipio cuenta con importantes yacimientos prehistóricos, ibéricos y romanos. De la época islámica, se conserva el castillo del Tejar de los Moros, del que dependía la alquería de Larva. Tras su reconquista en el s. XIII, estuvo en la frontera con el Reino de Granada, jugando un papel importante en el control de las revueltas. Dependió de Quesada hasta el s. XIX, cuando pasó a depender de cabra del Santo Cristo. Finalmente consigue su independencia en 1936. La relación de inmuebles de Larva parte de la selección establecida a partir de los inventarios remitidos por el Ayuntamiento, la consulta del planeamiento vigente y otra bibliografía específica. De acuerdo con los criterios establecidos por la Secretaría General de Vivienda, se muestran aquellos edificios correspondientes a los niveles I, II, III, IV que reflejen un interés arquitectónico en una escala de 2 a 5.

JA-LAR-001

CASA CONSISTORIAL

Interés Arquitectónico: 2

NIVEL IV



PROVINCIA JAÉN
COMARCA Sierra Mágina
MUNICIPIO Larva
REFERENCIA CATASTRAL 2393904VG8729S0001FE

PROTECCIÓN LEY 14/2007 -
CAT. PLANEAMIENTO VIGENTE -
CAT. PLANEAMIENTO TRAMIT -

-
Titularidad
Uso Actual
Estado de conservación

Ayuntamiento
Administrativo
-

JA-LAR-002

ALBERGUE MUNICIPAL

Interés Arquitectónico: 3

NIVEL II



PROVINCIA JAÉN
COMARCA Sierra Mágina
MUNICIPIO Larva
REFERENCIA CATASTRAL 2294704VG8729S0001LE

PROTECCIÓN LEY 14/2007 Sin protección
CAT. PLANEAMIENTO VIGENTE -
CAT. PLANEAMIENTO TRAMIT -

El edificio del antiguo Ayuntamiento presenta un claro valor arquitectónico, estando incluido en el Inventario de 1987-88. Desarrollado en dos pisos, presenta una tipología tradicional destacando por sus paredes encaladas, grandes vanos simétricos y la espadaña situada en la zona central de la fachada que contiene el reloj. Reformado como albergue

Titularidad
Uso Actual
Estado de conservación

Ayuntamiento
Hoteler
-

JA-LAR-003

CASA DE LA CULTURA

Interés Arquitectónico: 3

NIVEL II



PROVINCIA JAÉN
COMARCA Sierra Mágina
MUNICIPIO Larva
REFERENCIA CATASTRAL 2592601VG8729S0001ME

PROTECCIÓN LEY 14/2007 Sin protección
CAT. PLANEAMIENTO VIGENTE -
CAT. PLANEAMIENTO TRAMIT -

El edificio presenta un claro valor arquitectónico. Ubicado en una de las principales vías de la localidad. Importante uso cultural.

Titularidad
Uso Actual
Estado de conservación

Ayuntamiento
Cultural
-

JA-LAR-004**CONSULTORIO MÉDICO****Interés Arquitectónico: 2****NIVEL IV**

PROVINCIA JAÉN
 COMARCA Sierra Mágina
 MUNICIPIO Larva
 REFERENCIA CATASTRAL 2194911VG8729S0001WE

PROTECCIÓN LEY 14/2007 -
 CAT. PLANEAMIENTO VIGENTE -
 CAT. PLANEAMIENTO TRAMIT -

-
 Titularidad
 Uso Actual
 Estado de conservación

**Ayuntamiento
 Hospitalario**

-

JA-LAR-005**C.P. NUESTRA SEÑORA DE LOS DOLORES****Interés Arquitectónico: 2****NIVEL IV**

PROVINCIA JAÉN
 COMARCA Sierra Mágina
 MUNICIPIO Larva
 REFERENCIA CATASTRAL 2395602VG8729N0001JK

PROTECCIÓN LEY 14/2007 -
 CAT. PLANEAMIENTO VIGENTE -
 CAT. PLANEAMIENTO TRAMIT -

-
 Titularidad
 Uso Actual
 Estado de conservación

**Ayuntamiento
 Educativo**

-

MUNICIPIO

LINARES

El municipio de Linares se enmarca en la comarca de Sierra Morena. La ciudad se remonta a la prehistoria, siendo la sucesora de la antigua Cástulo. En la época islámica entró en decadencia, conservándose tan solo una torre del castillo. Fue reconquistada en el s. XIII y entregada al realengo de Baeza, del que dependió hasta el s. XVI. Tras esto aumenta su crecimiento económico y arquitectónico, dando lugar a una ciudad renacentista. En el s. XIX su industria minera cobró gran importancia, siendo su mayor periodo de crecimiento y dando lugar a construcciones relevantes como la fundición La Tortilla. La relación de inmuebles de Linares parte de la selección establecida a partir de los inventarios remitidos por el Ayuntamiento, la consulta del planeamiento vigente y otra bibliografía específica. De acuerdo con los criterios establecidos por la SGV, se muestran aquellos edificios correspondientes a los niveles I, II, III, IV que reflejen un interés arquitectónico en una escala de 2 a 5.

JA-LNR-001**AYUNTAMIENTO- PALACIO MUNICIPAL****Interés Arquitectónico: 4****NIVEL I**

PROVINCIA JAÉN
COMARCA Sierra Morena
MUNICIPIO Linares
REFERENCIA CATASTRAL 4267728VH4146N0001WR

PROTECCIÓN LEY 14/2007 Bien de Catalogación General inscrito individualmente
CAT. PLANEAMIENTO VIGENTE -
CAT. PLANEAMIENTO TRAMIT -

Edificio neoclásico construido en el siglo XIX. De planta cuadrada, tiene un hermoso patio central. De la fachada destacan su pórtico y el reloj, De claro valor arquitectónico. Incluido en el Inventario de 1987-88. Elemento protegido según la Ley 14/2007 con catalogación general. Ubicado en uno de los principales espacios públicos urbanos.

Titularidad
Uso Actual
Estado de conservación

**Ayuntamiento
Administrativo
Degradado**

JA-LNR-002**COLEGIO TETUÁN****Interés Arquitectónico: 3****NIVEL II**

PROVINCIA JAÉN
COMARCA Sierra Morena
MUNICIPIO Linares
REFERENCIA CATASTRAL 4470403VH4147S0001PY

PROTECCIÓN LEY 14/2007 BCG por Disposición Adicional Sexta
CAT. PLANEAMIENTO VIGENTE -
CAT. PLANEAMIENTO TRAMIT -

Ejemplo del programa municipal de construcción de escuelas en distintos puntos de la ciudad, realizado entre el s. XIX y principios del XX. El edificio presenta un claro valor arquitectónico y tipológico, estando incluido en el Inventario de 1987-88 y en el CGPHA. Destaca en la fachada sus vanos adintelados con recercado en piedra y clave resaltada

Titularidad
Uso Actual
Estado de conservación

**Ayuntamiento
Educativo
-**


JA-LNR-003**CASA DE LA CULTURA****Interés Arquitectónico: 2****NIVEL IV**

PROVINCIA JAÉN
COMARCA Sierra Morena
MUNICIPIO Linares
REFERENCIA CATASTRAL 4670029VH4147S0001BY

PROTECCIÓN LEY 14/2007 -
CAT. PLANEAMIENTO VIGENTE -
CAT. PLANEAMIENTO TRAMIT -

Titularidad
Uso Actual
Estado de conservación

**Ayuntamiento
Cultural
-**

JA-LNR-004**TEATRO CERVANTES****Interés Arquitectónico: 2****NIVEL IV**

PROVINCIA JAÉN
 COMARCA Sierra Morena
 MUNICIPIO Linares
 REFERENCIA CATASTRAL 4668410VH4146N0001SR

PROTECCIÓN LEY 14/2007 -
 CAT. PLANEAMIENTO VIGENTE -
 CAT. PLANEAMIENTO TRAMIT -

-
 Titularidad
 Uso Actual
 Estado de conservación

Ayuntamiento
De ocio / espectáculo

JA-LNR-005**MERCADO DE ABASTOS****Interés Arquitectónico: 4****NIVEL II**

PROVINCIA JAÉN
 COMARCA Sierra Morena
 MUNICIPIO Linares
 REFERENCIA CATASTRAL 4168801VH4146N0001FR

PROTECCIÓN LEY 14/2007 Bien de Catalogación General inscrito individualmente
 CAT. PLANEAMIENTO VIGENTE -
 CAT. PLANEAMIENTO TRAMIT -

Ejemplo de obra de estilo neomudéjar, diseñado por el arquitecto municipal Francisco de Paula Casado y Gómez en 1903-1906. Fue destruido parcialmente en 2018 por el viento. Presenta un claro valor arquitectónico e histórico-artístico, estando incluido en el Inventario de 1987-88 y en el Catálogo General de Patrimonio Histórico de Andalucía.

Titularidad
 Uso Actual
 Estado de conservación

Ayuntamiento
En desuso

JA-LNR-006**CENTRO DE INTERPRETACIÓN DE LA CIUDAD Y MUSEO****Interés Arquitectónico: 4****NIVEL II**

PROVINCIA JAÉN
 COMARCA Sierra Morena
 MUNICIPIO Linares
 REFERENCIA CATASTRAL 4464401VH4146S0001MS

PROTECCIÓN LEY 14/2007 Sin protección
 CAT. PLANEAMIENTO VIGENTE -
 CAT. PLANEAMIENTO TRAMIT -

Antiguo Pósito del s. XVIII. En 1975- albergó un colegio. Entre los años 2009-2010 fue restaurado para destinarlo a diferentes usos culturales, Centro de Interpretación y Oficina de Turismo. En el interior, destaca un patio con pozo y brocal. De gran valor arquitectónico. Incluido en el Inventario de 1987-88. Importante uso público y cultural.

Titularidad
 Uso Actual
 Estado de conservación

Ayuntamiento
Cultural

JA-LNR-007**CASA DEL FACTOR****Interés Arquitectónico: 4****NIVEL I**

PROVINCIA JAÉN
 COMARCA Sierra Morena
 MUNICIPIO Linares
 REFERENCIA CATASTRAL 4875001VH4147N0001GZ

PROTECCIÓN LEY 14/2007 Bien de Catalogación General inscrito individualmente
 CAT. PLANEAMIENTO VIGENTE -
 CAT. PLANEAMIENTO TRAMIT -

Pertenece al conjunto de la Estación de Madrid, de gran valor arquitectónico e histórico-artístico. Se encuentra incluido en el Inventario de 1987-88 y cuenta con protección según la Ley 14/2007 con catalogación general. Actualmente en desuso, presenta un estado muy degradado no pudiendo albergar ningún uso, siendo su intervención prioritaria.

Titularidad
 Uso Actual
 Estado de conservación

Ayuntamiento
En desuso
Muy degradado

JA-LNR-008**CARBONERÍA**

PROVINCIA JAÉN
 COMARCA Sierra Morena
 MUNICIPIO Linares
 REFERENCIA CATASTRAL 4875001VH4147N0001GZ

PROTECCIÓN LEY 14/2007 Bien de Catalogación General inscrito individualmente
 CAT. PLANEAMIENTO VIGENTE -
 CAT. PLANEAMIENTO TRAMIT -

Interés Arquitectónico: 3**NIVEL II**

Antiguo edificio de almacén de carbón del complejo ferroviario. El edificio presenta un claro valor arquitectónico e histórico-artístico. Incluido en el Inventario de 1987-88. Elemento protegido según la Ley 14/2007 con catalogación general. Ubicado en uno de los principales espacios públicos urbanos.

Titularidad
 Uso Actual
 Estado de conservación

**Ayuntamiento
 En desuso**

JA-LNR-009**COMPLEJO ANTIGUA ESTACIÓN FERROVIARIA DE MADRID**

PROVINCIA JAÉN
 COMARCA Sierra Morena
 MUNICIPIO Linares
 REFERENCIA CATASTRAL 4875001VH4147N0001GZ

PROTECCIÓN LEY 14/2007 Bien de Catalogación General inscrito individualmente
 CAT. PLANEAMIENTO VIGENTE -
 CAT. PLANEAMIENTO TRAMIT -

Interés Arquitectónico: 4**NIVEL I**

Edificio neomudéjar y modernista, proyectado por Nicasio Clavería entre 1916 y 1925. De gran valor arquitectónico y artístico. Bien de Catalogación General en 2004. Su estado de conservación es algo degradado sin apreciarse patologías graves. Dispone de una prioridad alta con objeto de mejorar su habitabilidad y reformarlo para albergar otros usos.

Titularidad
 Uso Actual
 Estado de conservación

**Ayuntamiento
 Polivalente
 Degradado**

JA-LNR-010**CASA DE FERROVIARIOS - ASOCIACIONES SOCIALES**

PROVINCIA JAÉN
 COMARCA Sierra Morena
 MUNICIPIO Linares
 REFERENCIA CATASTRAL 4875001VH4147N0001GZ

PROTECCIÓN LEY 14/2007 BCG por Disposición Adicional Sexta
 CAT. PLANEAMIENTO VIGENTE -
 CAT. PLANEAMIENTO TRAMIT -

Interés Arquitectónico: 3**NIVEL I**

El edificio, incluido en el conjunto de la Antigua Estación Ferroviaria de Madrid, presenta un claro valor arquitectónico e histórico-artístico, estando incluido en el Inventario de 1987-88. Así mismo, se encuentra incluido en el Catálogo General de Patrimonio Histórico de Andalucía.

Titularidad
 Uso Actual
 Estado de conservación

**Ayuntamiento
 Administrativo
 Buen estado de conservación**

JA-LNR-011**EDIFICIO "LA CONSTANCIA"**

PROVINCIA JAÉN
 COMARCA Sierra Morena
 MUNICIPIO Linares
 REFERENCIA CATASTRAL 4868501VH4146N0001GR

PROTECCIÓN LEY 14/2007 Bien de Catalogación General inscrito individualmente
 CAT. PLANEAMIENTO VIGENTE -
 CAT. PLANEAMIENTO TRAMIT -

Interés Arquitectónico: 4**NIVEL I**

Antiguas oficinas de Fundación La Constancia, de 1870. Edificación robusta, de composición sencilla y rigurosa. Con un claro valor arquitectónico y patrimonial, está protegida con catalogación general. El edificio presenta un estado ligeramente degradado, siendo el elemento en peor estado la cubierta, considerándose prioritaria su intervención.

Titularidad
 Uso Actual
 Estado de conservación

**Ayuntamiento
 Polivalente
 Degradado**

JA-LNR-012**MUSEO ARQUEOLÓGICO****Interés Arquitectónico: 4****NIVEL II**

PROVINCIA JAÉN
 COMARCA Sierra Morena
 MUNICIPIO Linares
 REFERENCIA CATASTRAL 4465701VH4146N0001JR

PROTECCIÓN LEY 14/2007 Bien de Interés Cultural (BIC) inscrito
 CAT. PLANEAMIENTO VIGENTE -
 CAT. PLANEAMIENTO TRAMIT -

Restaurado a mediados del s. XX por D. Luis Berges Roldán, se trata originariamente de un edificio palaciego del s. XVI y estilo renacentista, del que se conservan tan solo las fachadas. Presenta un claro valor arquitectónico e histórico-artístico, estando declarado BIC desde 1962. Actualmente, se trata de un museo monográfico de Cástulo.

Titularidad
 Uso Actual
 Estado de conservación

Ayuntamiento Cultural
 -

JA-LNR-013**CENTRO SOCIAL POLIVALENTE SAN JOSÉ - PAQUI ROJAS****Interés Arquitectónico: 3****NIVEL II**

PROVINCIA JAÉN
 COMARCA Sierra Morena
 MUNICIPIO Linares
 REFERENCIA CATASTRAL 3767501VH4136N0001TM

PROTECCIÓN LEY 14/2007 Sin protección
 CAT. PLANEAMIENTO VIGENTE -
 CAT. PLANEAMIENTO TRAMIT -

Edificio exento, de una altura, con planta cruciforme, en recinto cuadrado, y con entrada flanqueada por sendos pabellones. El edificio presenta un claro valor arquitectónico y paisajístico. Incluido en el Inventario de 1987-88. Importante uso público y cultural a través del área de Bienestar Social del Ayuntamiento de Linares.

Titularidad
 Uso Actual
 Estado de conservación

Ayuntamiento Polivalente
 -

JA-LNR-014**INSTITUTO SANTA ENGRACIA (ANTIGUO GRUPO ESCOLAR)****Interés Arquitectónico: 3****NIVEL II**

PROVINCIA JAÉN
 COMARCA Sierra Morena
 MUNICIPIO Linares
 REFERENCIA CATASTRAL 4864603VH4146S0001JS

PROTECCIÓN LEY 14/2007 BCG por Disposición Adicional Sexta
 CAT. PLANEAMIENTO VIGENTE -
 CAT. PLANEAMIENTO TRAMIT -

Junto al Colegio Tetuán, otro ejemplo del programa municipal de construcción de escuelas en distintos puntos de la ciudad, realizado entre el s. XIX y principios del XX. El edificio presenta un claro valor arquitectónico y tipológico, estando incluido en el Inventario de 1987-88 y en el Catálogo General de Patrimonio Histórico de Andalucía.

Titularidad
 Uso Actual
 Estado de conservación

Ayuntamiento Educativo
 -

JA-LNR-015**PALACIO DE LOS OROZCO****Interés Arquitectónico: 4****NIVEL II**

PROVINCIA JAÉN
 COMARCA Sierra Morena
 MUNICIPIO Linares
 REFERENCIA CATASTRAL 4765023VH4146N0001JR

PROTECCIÓN LEY 14/2007 Bien de Interés Cultural (BIC) inscrito
 CAT. PLANEAMIENTO VIGENTE -
 CAT. PLANEAMIENTO TRAMIT -

Edificio de 1695 y estilo predominantemente barroco, presenta un claro valor arquitectónico e histórico-artístico, estando incluido en el Inventario de 1987-88. Destaca su fachada, lienzo apaisado de cantería de dos plantas con tres huecos cada una, coronado por alero de ladrillos en esquinilla. Sobre la portada adintelada se encuentra el balcón.

Titularidad
 Uso Actual
 Estado de conservación

Ayuntamiento Cultural
 -

JA-LNR-016**COLEGIO EUROPA**

PROVINCIA JAÉN
COMARCA Sierra Morena
MUNICIPIO Linares
REFERENCIA CATASTRAL 4363624VH4146S0001ES

PROTECCIÓN LEY 14/2007 BCG por Disposición Adicional Sexta
CAT. PLANEAMIENTO VIGENTE -
CAT. PLANEAMIENTO TRAMIT -

Interés Arquitectónico: 3**NIVEL II**

El edificio, construido a finales del s. XIX dentro del programa municipal de construcción de escuelas, presenta un claro valor arquitectónico y patrimonial, estando incluido en el Inventario de 1987-88. Destaca en su fachada el balcón volado con rejería de hierro situado en el vano central. Se encuentra incluido en el CGPHA.

Titularidad
Uso Actual
Estado de conservación

**Ayuntamiento
Educativo**
-

JA-LNR-017**PALACIO DE ZAMBRANA**

PROVINCIA JAÉN
COMARCA Sierra Morena
MUNICIPIO Linares
REFERENCIA CATASTRAL 4562002VH4146S0001ZS

PROTECCIÓN LEY 14/2007 Bien de Catalogación General inscrito individualmente
CAT. PLANEAMIENTO VIGENTE -
CAT. PLANEAMIENTO TRAMIT -

Interés Arquitectónico: 4**NIVEL I**

El edificio, del s. XVI presenta un claro valor arquitectónico e histórico-artístico, estando incluido en el Inventario de 1987-88. Así mismo, se encuentra protegido según la Ley 14/2007 con catalogación general. Actualmente en desuso debido a su estado de conservación, se considera prioritaria su intervención para que pueda albergar usos públicos

Titularidad
Uso Actual
Estado de conservación

**Ayuntamiento
En desuso
Muy degradado**

JA-LNR-018**ANTIGUO HOSPITAL DE LOS MARQUESES DE LINARES**

PROVINCIA JAÉN
COMARCA Sierra Morena
MUNICIPIO Linares
REFERENCIA CATASTRAL 4961034VH4146S0001US

PROTECCIÓN LEY 14/2007 BCG por Disposición Adicional Sexta
CAT. PLANEAMIENTO VIGENTE -
CAT. PLANEAMIENTO TRAMIT -

Interés Arquitectónico: 3**NIVEL II**

Construcción de estilo neogótico erigida durante los años 1904 y 1917. Cuenta con una cripta bajo la capilla donde existe un mausoleo de mármol y bronce. Concebido como Hospital, Asilo y Casa Cuna para pobres. Presenta un claro valor arquitectónico e histórico-artístico. Incluido en el Catálogo del Instituto Andaluz de Patrimonio Histórico.

Titularidad
Uso Actual
Estado de conservación

**Ayuntamiento
Hospitalario**
-

JA-LNR-019**CEMENTERIO MUNICIPAL DE SAN JOSÉ**

PROVINCIA JAÉN
COMARCA Sierra Morena
MUNICIPIO Linares
REFERENCIA CATASTRAL 3954203VH4135S0001FF

PROTECCIÓN LEY 14/2007 BCG por Disposición Adicional Sexta
CAT. PLANEAMIENTO VIGENTE -
CAT. PLANEAMIENTO TRAMIT -

Interés Arquitectónico: 3**NIVEL II**

Construido en 1892 en la Carretera de Torreblascopedro. Dispone de un jardín de enterramientos central, con dos recintos de bloques de nichos a ambos lados. El edificio presenta un claro valor arquitectónico y paisajístico. Incluido en el Inventario de 1987-88. Incluido en el Catálogo del Instituto Andaluz de Patrimonio Histórico.

Titularidad
Uso Actual
Estado de conservación

**Ayuntamiento
Cementerio**
-

JA-LNR-020**ANTIGUA FUNDICIÓN LA TORTILLA**

PROVINCIA JAÉN
 COMARCA Sierra Morena
 MUNICIPIO Linares
 REFERENCIA CATASTRAL 23055A021001100000KH

PROTECCIÓN LEY 14/2007 Bien de Interés Cultural (BIC) inscrito
 CAT. PLANEAMIENTO VIGENTE -
 CAT. PLANEAMIENTO TRAMIT -

Interés Arquitectónico: 3**NIVEL II**

Construida entre 1875 y 1885, fue la más completa de Europa, siendo la única en España que realizaba todo el proceso productivo del plomo. El complejo presenta un gran valor arquitectónico, industrial y paisajístico. Incluido en el Catálogo del Instituto Andaluz de Patrimonio Histórico. Elemento protegido según Ley 14/2007. Declarado BIC.

Titularidad
 Uso Actual
 Estado de conservación

Ayuntamiento
En desuso

-

JA-LNR-021**EDIFICIOS MINEROS. CONCESIÓN LORD DERBY.**

PROVINCIA JAÉN
 COMARCA Sierra Morena
 MUNICIPIO Linares
 REFERENCIA CATASTRAL 23055A020000940000KI

PROTECCIÓN LEY 14/2007 Bien de Interés Cultural (BIC) inscrito
 CAT. PLANEAMIENTO VIGENTE -
 CAT. PLANEAMIENTO TRAMIT -

Interés Arquitectónico: 3**NIVEL II**

Formado por los pozos de San Federico y de Santa Annie, la concesión minera de Lord Derby-Los Lores perteneció a la fundición La Tortilla, de Tomas Sopwith. El complejo presenta un claro valor arquitectónico y paisajístico. Incluido en el Catálogo del Instituto Andaluz de Patrimonio Histórico. Elemento protegido según la Ley 14/2007. Declarado BIC

Titularidad
 Uso Actual
 Estado de conservación

Ayuntamiento
En desuso

-

MUNICIPIO

LOPERA

El municipio de Lopera se enmarca en la comarca de la Campiña de Jaén. Existen numerosos yacimientos prehistóricos, ibéricos y romanos, considerándose que el origen del núcleo de Lopera se trata de una alquería islámica fortificada en el s. XI. Fue reconquistada en el s. XIII y otorgada a la Orden de Calatrava. Su auge económico data del s. XVI, momento en el que comienza su independencia y que permite la construcción de casas nobiliarias y edificios como el Hospital de San Juan de Dios. En el s. XX, contó con una importante industria vinícola, tal como atestiguan las diversas bodegas de la localidad. La relación de inmuebles de Lopera parte de la selección establecida a partir de los inventarios remitidos por el Ayuntamiento, la consulta del planeamiento vigente y otra bibliografía específica. De acuerdo con los criterios establecidos por la SGV, se muestran aquellos edificios correspondientes a los niveles I, II, III, IV que reflejen un interés arquitectónico en una escala de 2 a 5.

JA-LPR-001**CASA CONSISTORIAL**

PROVINCIA JAÉN
COMARCA Campiña de Jaén
MUNICIPIO Lopera
REFERENCIA CATASTRAL 3305610UH9030N0001DO
PROTECCIÓN LEY 14/2007 BCG por Disposición Adicional Sexta
CAT. PLANEAMIENTO VIGENTE Protección Integral y Ambiental
CAT. PLANEAMIENTO TRAMIT -

Interés Arquitectónico: 4**NIVEL I**

El edificio, original de 1605 de estilo toscano, presenta un claro valor arquitectónico e histórico-artístico, estando incluido en el Inventario de 1987-88 y en el catálogo municipal con grado de protección integral y ambiental. Destaca en su fachada la espadaña simple que contiene el reloj, situada en el vano central.

Titularidad
Uso Actual
Estado de conservación

**Ayuntamiento
Administrativo
Normal estado de conservación**

JA-LPR-002**CASTILLO DE LOPERA**

PROVINCIA JAÉN
COMARCA Campiña de Jaén
MUNICIPIO Lopera
REFERENCIA CATASTRAL 3405900UH9030N0001MO
PROTECCIÓN LEY 14/2007 BCG por Disposición Adicional Sexta
CAT. PLANEAMIENTO VIGENTE Protección Integral y Ambiental
CAT. PLANEAMIENTO TRAMIT -

Interés Arquitectónico: 5**NIVEL II**

Ejemplo de castillo construido en el s. XIII por la orden Militar de Calatrava en la provincia. Conserva, aunque alterado, el perímetro amurallado original y el castillo, que constituye el núcleo del conjunto. Presenta un claro valor arquitectónico e histórico-artístico, estando incluido en el catálogo municipal con grado de protección integral.

Titularidad
Uso Actual
Estado de conservación

**Ayuntamiento
Cultural
-**

JA-LPR-003**BODEGA**

PROVINCIA JAÉN
COMARCA Campiña de Jaén
MUNICIPIO Lopera
REFERENCIA CATASTRAL 3405200UH9030N0001KO
PROTECCIÓN LEY 14/2007 Sin protección
CAT. PLANEAMIENTO VIGENTE -
CAT. PLANEAMIENTO TRAMIT -

Interés Arquitectónico: 3**NIVEL II**

Construido presumiblemente en el s. XV, presenta un claro valor arquitectónico y paisajístico. Se trata de un antiguo almacén de trigo rectangular, construido mediante sillares de piedra e hiladas de ladrillo y cubierta de teja a dos aguas. Fue empleado en el s. XX como bodega. Se ubica en la trasera del Castillo de Lopera. Actualmente en desuso.

Titularidad
Uso Actual
Estado de conservación

**Ayuntamiento
En desuso
-**

JA-LPR-004**CONSULTORIO MÉDICO Y PROTECCIÓN CIVIL****Interés Arquitectónico: 3****NIVEL II**

PROVINCIA JAÉN
 COMARCA Campiña de Jaén
 MUNICIPIO Lopera
 REFERENCIA CATASTRAL 3305600UH9030N0001LO

PROTECCIÓN LEY 14/2007 Sin protección
 CAT. PLANEAMIENTO VIGENTE -
 CAT. PLANEAMIENTO TRAMIT -

El edificio, del s. XVII y planta irregular, presenta un claro valor arquitectónico y patrimonial, estando incluido en el Inventario de 1987-88. Conserva un hermoso patio con doble arcada de medio punto sobre columnas toscanas en la planta baja y rebajados en la planta superior y la portada original, con frontón partido de ladrillo.

Titularidad
 Uso Actual
 Estado de conservación

Ayuntamiento Polivalente
 -

JA-LPR-005**MERCADO DE ABASTOS****Interés Arquitectónico: 2****NIVEL IV**

PROVINCIA JAÉN
 COMARCA Campiña de Jaén
 MUNICIPIO Lopera
 REFERENCIA CATASTRAL 3708910UH9030N0001IO

PROTECCIÓN LEY 14/2007 -
 CAT. PLANEAMIENTO VIGENTE -
 CAT. PLANEAMIENTO TRAMIT -

-

Titularidad
 Uso Actual
 Estado de conservación

Ayuntamiento Comercial
 -

JA-LPR-006**COLEGIO PÚBLICO MIGUEL DE CERVANTES****Interés Arquitectónico: 3****NIVEL II**

PROVINCIA JAÉN
 COMARCA Campiña de Jaén
 MUNICIPIO Lopera
 REFERENCIA CATASTRAL 3806600UH9030N0001UO

PROTECCIÓN LEY 14/2007 BCG por Disposición Adicional Sexta
 CAT. PLANEAMIENTO VIGENTE Protección Integral y Ambiental
 CAT. PLANEAMIENTO TRAMIT -

El edificio, construido en 1928, presenta un claro valor arquitectónico, estando incluido en el Inventario de 1987-88 y en el catálogo municipal con grado de protección integral y ambiental. Destaca su fachada de inspiración racionalista, ejecutada en ladrillo visto y orden simétrico con tres vanos verticales a cada lado del eje central.

Titularidad
 Uso Actual
 Estado de conservación

Ayuntamiento Educativo
 -

JA-LPR-007**MATADERO MUNICIPAL****Interés Arquitectónico: 2****NIVEL IV**

PROVINCIA JAÉN
 COMARCA Campiña de Jaén
 MUNICIPIO Lopera
 REFERENCIA CATASTRAL 3701301UH9030S0001PJ

PROTECCIÓN LEY 14/2007 -
 CAT. PLANEAMIENTO VIGENTE -
 CAT. PLANEAMIENTO TRAMIT -

-

Titularidad
 Uso Actual
 Estado de conservación

Ayuntamiento Industrial
 -

JA-LPR-008

CEMENTERIO MUNICIPAL

Interés Arquitectónico: 2

NIVEL IV



PROVINCIA JAÉN
COMARCA Campiña de Jaén
MUNICIPIO Lopera
REFERENCIA CATASTRAL 2711301UH9021S0001OU

PROTECCIÓN LEY 14/2007 -
CAT. PLANEAMIENTO VIGENTE -
CAT. PLANEAMIENTO TRAMIT -

-
Titularidad
Uso Actual
Estado de conservación

**Ayuntamiento
Cementerio**

-

MUNICIPIO

LOS VILLARES

El municipio de Los Villares se enmarca en la Comarca Metropolitana de Jaén. A pesar de existir numerosos indicios de que el municipio estuvo poblado desde la prehistoria, este quedó prácticamente despoblado durante la época islámica. La localidad actual fue fundada en el s. XVI en el marco de las políticas de repoblación de la sierra y se implantó con un urbanismo colonial hipodámico heredero de los castros romanos. Debido a sus abundantes recursos y su cercanía a la capital, creció notablemente durante los s. XIX y XX. La relación de inmuebles de Los Villares parte de la selección establecida a partir de los inventarios remitidos por el Ayuntamiento, la consulta del planeamiento vigente y otra bibliografía específica. De acuerdo con los criterios establecidos por la SGV, se muestran aquellos edificios correspondientes a los niveles I, II, III, IV que reflejen un interés arquitectónico en una escala de 2 a 5.

JA-LVI-001**AYUNTAMIENTO****Interés Arquitectónico: 4****NIVEL I**

PROVINCIA JAÉN
 COMARCA Comarca Metropolitana de Jaén
 MUNICIPIO Los Villares
 REFERENCIA CATASTRAL 7919422VH2771N0001UY
 PROTECCIÓN LEY 14/2007 BCG por Disposición Adicional Sexta
 CAT. PLANEAMIENTO VIGENTE Interés etnológico
 CAT. PLANEAMIENTO TRAMIT -

El edificio, rehabilitado entre 1998-1999, presenta un claro valor arquitectónico e histórico-artístico, estando incluido en el Inventario de 1987-88 y en el catálogo municipal como elemento de interés etnológico. Presenta un grado de conservación normal, por lo que se propone una prioridad de intervención baja.

Titularidad
 Uso Actual
 Estado de conservación

**Ayuntamiento
 Administrativo
 Normal estado de conservación**

JA-LVI-002**PALACIO VIZCONDE****Interés Arquitectónico: 4****NIVEL I**

PROVINCIA JAÉN
 COMARCA Comarca Metropolitana de Jaén
 MUNICIPIO Los Villares
 REFERENCIA CATASTRAL 7919507VH2771N0001XY
 PROTECCIÓN LEY 14/2007 Bien de Interés Cultural (BIC) inscrito
 CAT. PLANEAMIENTO VIGENTE Protección Integral
 CAT. PLANEAMIENTO TRAMIT -

El edificio presenta un claro valor arquitectónico e histórico-artístico, estando incluido en el Catálogo General de Patrimonio Histórico de Andalucía. Así mismo, se ha iniciado el expediente para su declaración como BIC en la categoría de Monumento. A pesar de haber sido rehabilitado en 2013, presenta ciertas deficiencias en cuanto a su uso.

Titularidad
 Uso Actual
 Estado de conservación

**Ayuntamiento
 Polivalente
 Degradado**

JA-LVI-003**CENTRO DE SALUD, GUADALINFO Y APARCAMIENTO****Interés Arquitectónico: 2****NIVEL IV**

PROVINCIA JAÉN
 COMARCA Comarca Metropolitana de Jaén
 MUNICIPIO Los Villares
 REFERENCIA CATASTRAL 8020906VH2771N0001SY
 PROTECCIÓN LEY 14/2007 -
 CAT. PLANEAMIENTO VIGENTE -
 CAT. PLANEAMIENTO TRAMIT -

-

Titularidad
 Uso Actual
 Estado de conservación

**Ayuntamiento
 Polivalente
 -**

JA-LVI-004**CENTRO DE ADULTOS****Interés Arquitectónico: 2****NIVEL IV**

PROVINCIA JAÉN
 COMARCA Comarca Metropolitana de Jaén
 MUNICIPIO Los Villares
 REFERENCIA CATASTRAL 7921917VH2772S0001RI

PROTECCIÓN LEY 14/2007 -
 CAT. PLANEAMIENTO VIGENTE -
 CAT. PLANEAMIENTO TRAMIT -

-
 Titularidad
 Uso Actual
 Estado de conservación

Ayuntamiento Asistencial

-

JA-LVI-005**TANATORIO, NAVE Y PILAR****Interés Arquitectónico: 2****NIVEL IV**

PROVINCIA JAÉN
 COMARCA Comarca Metropolitana de Jaén
 MUNICIPIO Los Villares
 REFERENCIA CATASTRAL 7709201VG2770N0001YB

PROTECCIÓN LEY 14/2007 -
 CAT. PLANEAMIENTO VIGENTE -
 CAT. PLANEAMIENTO TRAMIT -

-
 Titularidad
 Uso Actual
 Estado de conservación

Ayuntamiento Polivalente

-

MUNICIPIO

LUPIÓN

El municipio de Lupión se enmarca en la comarca de La Loma. Históricamente muy ligado a Linares, su núcleo fue en época romana una zona de expansión del antiguo Cástulo, que posteriormente fue una de las alquerías que salpicaba el territorio en época islámica. Fue reconquistada en el s. XIII y entregada a Baeza, momento en el que se construyen el torreón y las fortificaciones. Se independizó de Baeza en el s. XVIII siendo nombrada villa. La pedanía de Guadalimar fue fundada en 1961 por iniciativa del Ministerio de Obras Públicas. La relación de inmuebles de Lupión parte de la selección establecida a partir de los inventarios remitidos por el Ayuntamiento, la consulta del planeamiento vigente y otra bibliografía específica. De acuerdo con los criterios establecidos por la SGV, se muestran aquellos edificios correspondientes a los niveles I, II, III, IV que reflejen un interés arquitectónico en una escala de 2 a 5.

JA-LPN-001**CASA CONSISTORIAL****Interés Arquitectónico: 3****NIVEL I**

PROVINCIA JAÉN
COMARCA La Loma
MUNICIPIO Lupión
REFERENCIA CATASTRAL 2058517VH5025N0001BO
PROTECCIÓN LEY 14/2007 Sin protección
CAT. PLANEAMIENTO VIGENTE -
CAT. PLANEAMIENTO TRAMIT -

Edificio de principios del s. XX. Presenta un claro valor arquitectónico, estando incluido en el Inventario de 1987-88. Se encuentra adosado al Torreón, último resquicio del castillo (declarado BIC). La fachada fue recientemente reformada para revestir la franja anteriormente pintada por piedra, con el fin de dar continuidad al conjunto entre ambos

Titularidad
Uso Actual
Estado de conservación

**Ayuntamiento
Administrativo
Normal estado de conservación**

JA-LPN-002**TORREÓN****Interés Arquitectónico: 4****NIVEL II**

PROVINCIA JAÉN
COMARCA La Loma
MUNICIPIO Lupión
REFERENCIA CATASTRAL 2058517VH5025N0001BO
PROTECCIÓN LEY 14/2007 Bien de Interés Cultural (BIC) inscrito
CAT. PLANEAMIENTO VIGENTE -
CAT. PLANEAMIENTO TRAMIT -

Perteneció a un castillo medieval, que puede datarse en el s.XIII, del cinturón defensivo de Úbeda y Baeza. Conserva la estructura almenada con canes. Claro valor arquitectónico y patrimonial. Incluido en Inventario de 1987-88. Elemento protegido por la Ley 14/2007. Declarado BIC. Ubicado en uno de los principales espacios públicos de la localidad.

Titularidad
Uso Actual
Estado de conservación

**Ayuntamiento
En desuso
-**

JA-LPN-003**GRUPO ESCOLAR "NUESTRA SEÑORA DE LORITE"****Interés Arquitectónico: 2****NIVEL IV**

PROVINCIA JAÉN
COMARCA La Loma
MUNICIPIO Lupión
REFERENCIA CATASTRAL 1959533VH5015N0001UT
PROTECCIÓN LEY 14/2007 -
CAT. PLANEAMIENTO VIGENTE -
CAT. PLANEAMIENTO TRAMIT -

-

Titularidad
Uso Actual
Estado de conservación

**Ayuntamiento
Educativo
-**

JA-LPN-004**CENTRO SOCIAL, DE ADULTOS Y GUARDERÍA TEMPORERA****Interés Arquitectónico: 2****NIVEL IV**

PROVINCIA JAÉN
 COMARCA La Loma
 MUNICIPIO Lupión
 REFERENCIA CATASTRAL 1959533VH5015N0001UT

PROTECCIÓN LEY 14/2007 -
 CAT. PLANEAMIENTO VIGENTE -
 CAT. PLANEAMIENTO TRAMIT -

-
 Titularidad
 Uso Actual
 Estado de conservación

**Ayuntamiento
 Polivalente**

-

JA-LPN-005**CEMENTERIO MUNICIPAL****Interés Arquitectónico: 2****NIVEL IV**

PROVINCIA JAÉN
 COMARCA La Loma
 MUNICIPIO Lupión
 REFERENCIA CATASTRAL 2260901VH5026S0001DA

PROTECCIÓN LEY 14/2007 -
 CAT. PLANEAMIENTO VIGENTE -
 CAT. PLANEAMIENTO TRAMIT -

-
 Titularidad
 Uso Actual
 Estado de conservación

**Ayuntamiento
 Cementerio**

-

JA-LPN-006**AYUNTAMIENTO PEDÁNEO (GUADALIMAR)****Interés Arquitectónico: 2****NIVEL IV**

PROVINCIA JAÉN
 COMARCA La Loma
 MUNICIPIO Lupión
 REFERENCIA CATASTRAL 6385201VH4068N0001OK

PROTECCIÓN LEY 14/2007 -
 CAT. PLANEAMIENTO VIGENTE -
 CAT. PLANEAMIENTO TRAMIT -

-
 Titularidad
 Uso Actual
 Estado de conservación

**Ayuntamiento
 Administrativo**

-

JA-LPN-007**HOGAR RURAL JUVENIL (GUADALIMAR)****Interés Arquitectónico: 2****NIVEL IV**

PROVINCIA JAÉN
 COMARCA La Loma
 MUNICIPIO Lupión
 REFERENCIA CATASTRAL 6386701VH4068N0001AK

PROTECCIÓN LEY 14/2007 -
 CAT. PLANEAMIENTO VIGENTE -
 CAT. PLANEAMIENTO TRAMIT -

-
 Titularidad
 Uso Actual
 Estado de conservación

**Ayuntamiento
 Polivalente**

-

MUNICIPIO

MANCHA REAL

El municipio de Mancha Real se enmarca en la Comarca Metropolitana de Jaén. Existen numerosos yacimientos prehistóricos, ibéricos, romanos y árabes, sin embargo, hasta la reconquista en el s. XIII, el modelo de población fue fundamentalmente disperso. La ciudad actual fue fundada en el s. XVI dentro de las políticas de repoblación de Carlos I y era dependiente de Jaén. La población creció rápidamente, de forma que en 1557 se le concedió el título de villa. Destacan de esta época la Iglesia de San Juan Evangelista y otras edificaciones religiosas como el Convento de S. Juan de la Cruz. La relación de inmuebles de Mancha Real parte de la selección establecida a partir de los inventarios remitidos por el Ayuntamiento, la consulta del planeamiento vigente y otra bibliografía específica. De acuerdo con los criterios establecidos por la SGV, se muestran aquellos edificios correspondientes a los niveles I, II, III, IV que reflejen un interés arquitectónico en una escala de 2 a 5.

JA-MHR-001**CASA CONSITORIAL****Interés Arquitectónico: 2****NIVEL IV**

PROVINCIA JAÉN
 COMARCA Comarca Metropolitana de Jaén
 MUNICIPIO Mancha Real
 REFERENCIA CATASTRAL 6125624VG4862N0001UP

PROTECCIÓN LEY 14/2007 -
 CAT. PLANEAMIENTO VIGENTE -
 CAT. PLANEAMIENTO TRAMIT -

-
 Titularidad
 Uso Actual
 Estado de conservación

**Ayuntamiento
 Administrativo**
 -

JA-MHR-002**MERCADO DE ABASTOS****Interés Arquitectónico: 2****NIVEL IV**

PROVINCIA JAÉN
 COMARCA Comarca Metropolitana de Jaén
 MUNICIPIO Mancha Real
 REFERENCIA CATASTRAL 6225917VG4862N0001ZP

PROTECCIÓN LEY 14/2007 -
 CAT. PLANEAMIENTO VIGENTE -
 CAT. PLANEAMIENTO TRAMIT -

-
 Titularidad
 Uso Actual
 Estado de conservación

**Ayuntamiento
 Comercial**
 -

JA-MHR-003**GUARDERIA MUNICIPAL Y CENTRO DE ADULTOS****Interés Arquitectónico: 2****NIVEL IV**

PROVINCIA JAÉN
 COMARCA Comarca Metropolitana de Jaén
 MUNICIPIO Mancha Real
 REFERENCIA CATASTRAL 6227102VG4862N0001YP

PROTECCIÓN LEY 14/2007 -
 CAT. PLANEAMIENTO VIGENTE -
 CAT. PLANEAMIENTO TRAMIT -

-
 Titularidad
 Uso Actual
 Estado de conservación

**Ayuntamiento
 Polivalente**
 -

JA-MHR-004**COLEGIO PUBLICO SIXTO SIGLER****Interés Arquitectónico: 2****NIVEL IV**

PROVINCIA JAÉN
 COMARCA Comarca Metropolitana de Jaén
 MUNICIPIO Mancha Real
 REFERENCIA CATASTRAL 6227102VG4862N0001YP

PROTECCIÓN LEY 14/2007 -
 CAT. PLANEAMIENTO VIGENTE -
 CAT. PLANEAMIENTO TRAMIT -

-
 Titularidad
 Uso Actual
 Estado de conservación

**Ayuntamiento
Educativo**

-

JA-MHR-005**EDIFICIO USOS MULTIPLES****Interés Arquitectónico: 2****NIVEL IV**

PROVINCIA JAÉN
 COMARCA Comarca Metropolitana de Jaén
 MUNICIPIO Mancha Real
 REFERENCIA CATASTRAL 6227102VG4862N0001YP

PROTECCIÓN LEY 14/2007 -
 CAT. PLANEAMIENTO VIGENTE -
 CAT. PLANEAMIENTO TRAMIT -

-
 Titularidad
 Uso Actual
 Estado de conservación

**Ayuntamiento
Polivalente**

-

JA-MHR-006**CONVENTO DE SAN JUAN DE LA CRUZ****Interés Arquitectónico: 4****NIVEL III**

PROVINCIA JAÉN
 COMARCA Comarca Metropolitana de Jaén
 MUNICIPIO Mancha Real
 REFERENCIA CATASTRAL 6126503VG4862N0001AP

PROTECCIÓN LEY 14/2007 -
 CAT. PLANEAMIENTO VIGENTE -
 CAT. PLANEAMIENTO TRAMIT -

-
 Titularidad
 Uso Actual
 Estado de conservación

**Se desconoce si es propiedad municipal
En desuso**

-

JA-MHR-007**MATADERO MUNICIPAL****Interés Arquitectónico: 2****NIVEL IV**

PROVINCIA JAÉN
 COMARCA Comarca Metropolitana de Jaén
 MUNICIPIO Mancha Real
 REFERENCIA CATASTRAL 5926401VG4852N0001RY

PROTECCIÓN LEY 14/2007 -
 CAT. PLANEAMIENTO VIGENTE -
 CAT. PLANEAMIENTO TRAMIT -

-
 Titularidad
 Uso Actual
 Estado de conservación

**Ayuntamiento
Industrial**

-

JA-MHR-008

CEMENTERIO MUNICIPAL

Interés Arquitectónico: 2

NIVEL IV



PROVINCIA JAÉN
COMARCA Comarca Metropolitana de Jaén
MUNICIPIO Mancha Real
REFERENCIA CATASTRAL 6429927VG4862N0001LP

PROTECCIÓN LEY 14/2007 -
CAT. PLANEAMIENTO VIGENTE -
CAT. PLANEAMIENTO TRAMIT -

-
Titularidad
Uso Actual
Estado de conservación

**Ayuntamiento
Cementerio**

-

MUNICIPIO

MARMOLEJO

El municipio de Marmolejo se enmarca en la comarca de la Campiña de Jaén. Existen numerosos yacimientos prehistóricos e ibéricos, considerándose el núcleo principal de origen romano. Durante la época islámica se le conoce por su pequeño castillo, en el que se encontraba la ermita de San Lorenzo, y era dependiente de Andújar. En el s. XVIII se le concede el Privilegio de Villazgo. Famosa desde la antigüedad por sus aguas, se construye el Balneario en el s. XX. La relación de inmuebles de Marmolejo parte de la selección establecida a partir de los inventarios remitidos por el Ayuntamiento, la consulta del planeamiento vigente y otra bibliografía específica. De acuerdo con los criterios establecidos por la SGV, se muestran aquellos edificios correspondientes a los niveles I, II, III, IV que reflejen un interés arquitectónico en una escala de 2 a 5.

JA-MMJ-001**CASA CONSISTORIAL Y C.S. SOCIALES****Interés Arquitectónico: 4****NIVEL I**

PROVINCIA	JAÉN
COMARCA	Campiña de Jaén
MUNICIPIO	Marmolejo
REFERENCIA CATASTRAL	7416808UH9171N0001XQ
PROTECCIÓN LEY 14/2007	BCG por Disposición Adicional Sexta
CAT. PLANEAMIENTO VIGENTE	Protección Estructural
CAT. PLANEAMIENTO TRAMIT	-

El edificio, de principios del s. XX y reformado posteriormente por Luis Berges Martínez, presenta un claro valor arquitectónico, estando incluido en el Inventario de 1987-88 y en el Catálogo Municipal de Patrimonio, con nivel de protección estructural. Su estado de conservación se considera normal, definiéndose una prioridad de intervención baja.

Titularidad
Uso Actual
Estado de conservación

**Ayuntamiento
Administrativo
Normal estado de conservación**

JA-MMJ-002**CASA DE LA CULTURA****Interés Arquitectónico: 3****NIVEL II**

PROVINCIA	JAÉN
COMARCA	Campiña de Jaén
MUNICIPIO	Marmolejo
REFERENCIA CATASTRAL	7416811UH9171N0001XQ
PROTECCIÓN LEY 14/2007	BCG por Disposición Adicional Sexta
CAT. PLANEAMIENTO VIGENTE	Protección Ambiental
CAT. PLANEAMIENTO TRAMIT	Nivel III-Protección Ambiental

Construida en 1950 asociada a la remodelación de la Plaza de Abastos de San José. Fue remodelada en el año 2001. Alberga el Museo de Arte Contemporáneo Mayte Spinola. Incluida en el Catálogo Municipal de Patrimonio, nivel de protección ambiental, y en el Catálogo del Instituto Andaluz de Patrimonio Histórico. Ubicado en una de las principales vías.

Titularidad
Uso Actual
Estado de conservación

**Ayuntamiento
Cultural
-**

JA-MMJ-003**MERCADO DE ABASTOS****Interés Arquitectónico: 3****NIVEL II**

PROVINCIA	JAÉN
COMARCA	Campiña de Jaén
MUNICIPIO	Marmolejo
REFERENCIA CATASTRAL	7415302UH9171N0001SQ
PROTECCIÓN LEY 14/2007	BCG por Disposición Adicional Sexta
CAT. PLANEAMIENTO VIGENTE	Protección Estructural
CAT. PLANEAMIENTO TRAMIT	-

Construido en 1953 con proyecto de Ramón Pajares, en el nuevo barrio de Regiones Devastadas. El edificio presenta un claro valor arquitectónico y tipológico. Incluido en el Catálogo Municipal de Patrimonio con nivel de protección estructural, y en el Catálogo del Instituto Andaluz de Patrimonio Histórico. Ubicado en uno de los principales espacios.

Titularidad
Uso Actual
Estado de conservación

**Ayuntamiento
Comercial
-**

JA-MMJ-004**TEATRO MUNICIPAL****Interés Arquitectónico: 2****NIVEL IV**

PROVINCIA JAÉN
 COMARCA Campiña de Jaén
 MUNICIPIO Marmolejo
 REFERENCIA CATASTRAL 7217319UH9171N0001EQ

PROTECCIÓN LEY 14/2007 -
 CAT. PLANEAMIENTO VIGENTE -
 CAT. PLANEAMIENTO TRAMIT -

-
 Titularidad
 Uso Actual
 Estado de conservación

Ayuntamiento
De ocio / espectáculo

-

JA-MMJ-005**POLICIA LOCAL, JUZGADO DE PAZ Y PROT. CIVIL****Interés Arquitectónico: 2****NIVEL IV**

PROVINCIA JAÉN
 COMARCA Campiña de Jaén
 MUNICIPIO Marmolejo
 REFERENCIA CATASTRAL 7415302UH9171N0001SQ

PROTECCIÓN LEY 14/2007 -
 CAT. PLANEAMIENTO VIGENTE -
 CAT. PLANEAMIENTO TRAMIT -

-
 Titularidad
 Uso Actual
 Estado de conservación

Ayuntamiento
Polivalente

-

JA-MMJ-006**BIBLIOTECA, ARCHIVO MUNICIPAL Y MUSEO ETNOLÓGICO****Interés Arquitectónico: 2****NIVEL IV**

PROVINCIA JAÉN
 COMARCA Campiña de Jaén
 MUNICIPIO Marmolejo
 REFERENCIA CATASTRAL 7119366UH9171N0001PQ

PROTECCIÓN LEY 14/2007 -
 CAT. PLANEAMIENTO VIGENTE -
 CAT. PLANEAMIENTO TRAMIT -

-
 Titularidad
 Uso Actual
 Estado de conservación

Ayuntamiento
Polivalente

-

JA-MMJ-007**COLEGIO PUBLICO NTRA. SRA. DE LA PAZ****Interés Arquitectónico: 2****NIVEL IV**

PROVINCIA JAÉN
 COMARCA Campiña de Jaén
 MUNICIPIO Marmolejo
 REFERENCIA CATASTRAL 7215401UH9171N0001MQ

PROTECCIÓN LEY 14/2007 -
 CAT. PLANEAMIENTO VIGENTE -
 CAT. PLANEAMIENTO TRAMIT -

-
 Titularidad
 Uso Actual
 Estado de conservación

Ayuntamiento
Educativo

-

JA-MMJ-008**CASA DE LA JUVENTUD-PLAZA ESPAÑA****Interés Arquitectónico: 2****NIVEL IV**

PROVINCIA JAÉN
 COMARCA Campiña de Jaén
 MUNICIPIO Marmolejo
 REFERENCIA CATASTRAL 7116817UH9171N0001IQ

PROTECCIÓN LEY 14/2007 -
 CAT. PLANEAMIENTO VIGENTE -
 CAT. PLANEAMIENTO TRAMIT -

-
 Titularidad
 Uso Actual
 Estado de conservación

Ayuntamiento Cultural
 -

JA-MMJ-009**ESPACIO DE CREACION JOVEN****Interés Arquitectónico: 2****NIVEL IV**

PROVINCIA JAÉN
 COMARCA Campiña de Jaén
 MUNICIPIO Marmolejo
 REFERENCIA CATASTRAL 7815033UH9171N0001TQ

PROTECCIÓN LEY 14/2007 -
 CAT. PLANEAMIENTO VIGENTE -
 CAT. PLANEAMIENTO TRAMIT -

-
 Titularidad
 Uso Actual
 Estado de conservación

Ayuntamiento Polivalente
 -

JA-MMJ-010**CEMENTERIO MUNICIPAL****Interés Arquitectónico: 2****NIVEL IV**

PROVINCIA JAÉN
 COMARCA Campiña de Jaén
 MUNICIPIO Marmolejo
 REFERENCIA CATASTRAL 7124901UH9172S0001SE

PROTECCIÓN LEY 14/2007 -
 CAT. PLANEAMIENTO VIGENTE -
 CAT. PLANEAMIENTO TRAMIT -

-
 Titularidad
 Uso Actual
 Estado de conservación

Ayuntamiento Cementerio
 -

MUNICIPIO**MARTOS**

El municipio de Martos se enmarca en la Comarca Metropolitana de Jaén. Existen en el municipio numerosos yacimientos prehistóricos e ibéricos, siendo de este último periodo del que derivan las calles angostas y sinuosas de su casco histórico. En la época árabe, su fortaleza fue capital de un distrito dependiente de Jaén. Posteriormente formó parte del reino de Granada y del de Sevilla lo que revela su gran importancia estratégica, que la dotó de un castillo urbano. Reconquistada en el s. XIII, dependió de la Orden de Calatrava siendo esta la época de esplendor de la que proceden sus principales templos. La relación de inmuebles de Martos parte de la selección establecida a partir de los inventarios remitidos por el Ayuntamiento, la consulta del planeamiento vigente y otra bibliografía específica. De acuerdo con los criterios establecidos por la SGV, se muestran aquellos edificios correspondientes a los niveles I, II, III, IV que reflejen un interés arquitectónico en una escala de 2 a 5

JA-MRT-001**AYUNTAMIENTO**

PROVINCIA	JAÉN
COMARCA	Comarca Metropolitana de Jaén
MUNICIPIO	Martos
REFERENCIA CATASTRAL	4957200VG1745N0001GS
PROTECCIÓN LEY 14/2007	Bien de Interés Cultural (BIC) inscrito
CAT. PLANEAMIENTO VIGENTE	Protección Integral
CAT. PLANEAMIENTO TRAMIT	-

Interés Arquitectónico: 5**NIVEL I**

El edificio de la antigua Cárcel y Cabildo del s. XVI, cuenta con un claro valor arquitectónico e histórico-artístico, estando incluido en el catálogo municipal con grado de protección integral. Fue declarado BIC en 1931. Su estado de conservación actual se considera degradado a pesar de que su estado interior sea normal, dándole prioridad media.

Titularidad
Uso Actual
Estado de conservación

**Ayuntamiento
Administrativo
Degradado**

JA-MRT-002**MERCADO MUNICIPAL STA. MARTA Y PARKING**

PROVINCIA	JAÉN
COMARCA	Comarca Metropolitana de Jaén
MUNICIPIO	Martos
REFERENCIA CATASTRAL	5057000VG1755N0001MH
PROTECCIÓN LEY 14/2007	-
CAT. PLANEAMIENTO VIGENTE	-
CAT. PLANEAMIENTO TRAMIT	-

Interés Arquitectónico: 2**NIVEL IV**

-

Titularidad
Uso Actual
Estado de conservación

**Ayuntamiento
Comercial
-**

JA-MRT-003**EDIFICIO CALLE FRANQUERA 7**

PROVINCIA	JAÉN
COMARCA	Comarca Metropolitana de Jaén
MUNICIPIO	Martos
REFERENCIA CATASTRAL	4958007VG1745N0001YS
PROTECCIÓN LEY 14/2007	BCG por Disposición Adicional Sexta
CAT. PLANEAMIENTO VIGENTE	Protección Ambiental
CAT. PLANEAMIENTO TRAMIT	-

Interés Arquitectónico: 3**NIVEL I**

Edificado en 1880 como casa particular, ha sido reformado durante el año 2021 para albergar la Concejalía de Urbanismo y Gestión Económica. Presenta un claro valor arquitectónico, estando incluido en el Catálogo Municipal con grado de protección ambiental. Dada su reciente intervención, su estado de conservación es bueno y la prioridad baja.

Titularidad
Uso Actual
Estado de conservación

**Ayuntamiento
Administrativo
Buen estado de conservación**

JA-MRT-004**TORRE ALMEDINA**

PROVINCIA	JAÉN
COMARCA	Comarca Metropolitana de Jaén
MUNICIPIO	Martos
REFERENCIA CATASTRAL	4958433VG1745N0001FS
PROTECCIÓN LEY 14/2007	Bien de Interés Cultural (BIC) inscrito
CAT. PLANEAMIENTO VIGENTE	Protección Integral
CAT. PLANEAMIENTO TRAMIT	-

Interés Arquitectónico: 5**NIVEL II**

Estructura militar de la fortaleza baja de Martos construida en el s. XIII por la Orden de Calatrava, constituía la entrada primitiva a la misma. Presenta un claro valor arquitectónico e histórico, estando incluida en el Inventario de 1987-88 y en el catálogo municipal con grado de protección integral. Fue declarada BIC en 1985.

Titularidad
 Uso Actual
 Estado de conservación

Ayuntamiento Cultural
 -

JA-MRT-005**SALA CULTURAL SAN JUAN DE DIOS**

PROVINCIA	JAÉN
COMARCA	Comarca Metropolitana de Jaén
MUNICIPIO	Martos
REFERENCIA CATASTRAL	5058114VG1755N0001HH
PROTECCIÓN LEY 14/2007	BCG por Disposición Adicional Sexta
CAT. PLANEAMIENTO VIGENTE	Protección Integral
CAT. PLANEAMIENTO TRAMIT	-

Interés Arquitectónico: 3**NIVEL II**

Notable edificio del XVII. La sala ocupa la nave de la antigua iglesia, con bóveda elíptica sobre pechinas. El edificio presenta un claro valor arquitectónico y ambiental. Se encuentra incluido en el Catálogo Municipal de Patrimonio. Cuenta con nivel de protección integral según el planeamiento municipal. Importante uso público y cultural.

Titularidad
 Uso Actual
 Estado de conservación

Ayuntamiento Cultural
 -

JA-MRT-006**CENTRO DE ATENCION AL INMIGRANTE**

PROVINCIA	JAÉN
COMARCA	Comarca Metropolitana de Jaén
MUNICIPIO	Martos
REFERENCIA CATASTRAL	4956001VG1745N0001AS
PROTECCIÓN LEY 14/2007	-
CAT. PLANEAMIENTO VIGENTE	-
CAT. PLANEAMIENTO TRAMIT	-

Interés Arquitectónico: 2**NIVEL IV**

-

Titularidad
 Uso Actual
 Estado de conservación

Ayuntamiento Asistencial
 -

JA-MRT-007**TORRE ALBARRANA Y MURALLA EN CL REAL**

PROVINCIA	JAÉN
COMARCA	Comarca Metropolitana de Jaén
MUNICIPIO	Martos
REFERENCIA CATASTRAL	4957406VG1745N0001IS
PROTECCIÓN LEY 14/2007	BCG por Disposición Adicional Sexta
CAT. PLANEAMIENTO VIGENTE	Protección Integral
CAT. PLANEAMIENTO TRAMIT	-

Interés Arquitectónico: 4**NIVEL II**

Estructura militar defensiva construida por la Orden de Calatrava en el s. XIII de una de las antiguas puertas de la ciudad, que presenta un claro valor arquitectónico e histórico, estando incluido en el Inventario de 1987-88 y en el catálogo municipal con grado de protección integral. Fue restaurada a finales de 1990 por la Escuela Taller.

Titularidad
 Uso Actual
 Estado de conservación

Ayuntamiento En desuso
 -

JA-MRT-008**TORRE DEL HOMENAJE****Interés Arquitectónico: 5****NIVEL II**

PROVINCIA	JAÉN
COMARCA	Comarca Metropolitana de Jaén
MUNICIPIO	Martos
REFERENCIA CATASTRAL	4959308VG1745N0001OS
PROTECCIÓN LEY 14/2007	BCG por Disposición Adicional Sexta
CAT. PLANEAMIENTO VIGENTE	Protección Integral
CAT. PLANEAMIENTO TRAMIT	-

Torre principal del castillo de la Villa o Fortaleza Baja construida en el s. XIII, dispone de tres plantas superpuestas y un sótano. Presenta un claro valor arquitectónico y patrimonial, estando incluida en el Inventario de 1987-88 y en el catálogo municipal con grado de protección integral. Así mismo, se encuentra recogida en el CGPHA.

Titularidad
Uso Actual
Estado de conservación

Ayuntamiento Cultural
-

JA-MRT-009**RESIDENCIA DE ADULTOS VIRGEN DE LA VILLA****Interés Arquitectónico: 2****NIVEL IV**

PROVINCIA	JAÉN
COMARCA	Comarca Metropolitana de Jaén
MUNICIPIO	Martos
REFERENCIA CATASTRAL	4858314VG1745N0001HS
PROTECCIÓN LEY 14/2007	-
CAT. PLANEAMIENTO VIGENTE	-
CAT. PLANEAMIENTO TRAMIT	-

-

Titularidad
Uso Actual
Estado de conservación

Ayuntamiento Asistencial
-

JA-MRT-010**CENTRO DE SALUD EN PZA FUENTE DE LA VILLA****Interés Arquitectónico: 2****NIVEL IV**

PROVINCIA	JAÉN
COMARCA	Comarca Metropolitana de Jaén
MUNICIPIO	Martos
REFERENCIA CATASTRAL	5359000VG1755N0001OH
PROTECCIÓN LEY 14/2007	-
CAT. PLANEAMIENTO VIGENTE	-
CAT. PLANEAMIENTO TRAMIT	-

-

Titularidad
Uso Actual
Estado de conservación

Ayuntamiento Asistencial
-

JA-MRT-011**ANTIGUO MERCADO MUNICIPAL****Interés Arquitectónico: 2****NIVEL IV**

PROVINCIA	JAÉN
COMARCA	Comarca Metropolitana de Jaén
MUNICIPIO	Martos
REFERENCIA CATASTRAL	4754322VG1745S0001EB
PROTECCIÓN LEY 14/2007	-
CAT. PLANEAMIENTO VIGENTE	-
CAT. PLANEAMIENTO TRAMIT	-

-

Titularidad
Uso Actual
Estado de conservación

Ayuntamiento Parking
-

JA-MRT-012**EDIFICIO POLIVALENTE. EFP, CEP, CENTRO DE LA MUJER****Interés Arquitectónico: 3****NIVEL I**

PROVINCIA	JAÉN
COMARCA	Comarca Metropolitana de Jaén
MUNICIPIO	Martos
REFERENCIA CATASTRAL	4856048VG1745N0001SS
PROTECCIÓN LEY 14/2007	BCG por Disposición Adicional Sexta
CAT. PLANEAMIENTO VIGENTE	Protección Ambiental
CAT. PLANEAMIENTO TRAMIT	-

Construido en 1896 y rehabilitado a finales del s. XX, presenta un claro valor arquitectónico, estando incluido en el catálogo municipal con grado de protección ambiental y en el CGPHA. Del edificio destaca el chafalán que forma la esquina entre las calles Algollón y Bahondillo donde se coloca un bello mirador de hierro y su patio de luces.

Titularidad
Uso Actual
Estado de conservación

Ayuntamiento Polivalente
Normal estado de conservación

JA-MRT-013**EDIFICIO SOCIAL Y USOS MÚLTIPLES****Interés Arquitectónico: 2****NIVEL IV**

PROVINCIA	JAÉN
COMARCA	Comarca Metropolitana de Jaén
MUNICIPIO	Martos
REFERENCIA CATASTRAL	5360062VG1756S0001RK
PROTECCIÓN LEY 14/2007	-
CAT. PLANEAMIENTO VIGENTE	-
CAT. PLANEAMIENTO TRAMIT	-

-

Titularidad
Uso Actual
Estado de conservación

Ayuntamiento Administrativo
-

JA-MRT-014**CEMENTERIO MUNICIPAL****Interés Arquitectónico: 3****NIVEL II**

PROVINCIA	JAÉN
COMARCA	Comarca Metropolitana de Jaén
MUNICIPIO	Martos
REFERENCIA CATASTRAL	5164400VG1756S0001TK
PROTECCIÓN LEY 14/2007	BCG por Disposición Adicional Sexta
CAT. PLANEAMIENTO VIGENTE	Protección Estructural
CAT. PLANEAMIENTO TRAMIT	-

El conjunto fue edificado a principios del s. XIX, presentando un claro valor arquitectónico y paisajístico. La ordenación de los conjuntos de nichos y panteones adosados para formar calles arboladas con cipreses es una de sus características principales. Se encuentra incluido en el catálogo municipal con grado de protección estructural.

Titularidad
Uso Actual
Estado de conservación

Ayuntamiento Cementerio
-

JA-MRT-015**ANTIGUA ESTACIÓN DEL TREN****Interés Arquitectónico: 3****NIVEL II**

PROVINCIA	JAÉN
COMARCA	Comarca Metropolitana de Jaén
MUNICIPIO	Martos
REFERENCIA CATASTRAL	240400400000000001TQ
PROTECCIÓN LEY 14/2007	BCG por Disposición Adicional Sexta
CAT. PLANEAMIENTO VIGENTE	Protección ambiental
CAT. PLANEAMIENTO TRAMIT	-

Presenta valor arquitectónico y paisajístico, contando con protección ambiental según el planeamiento. Se trata de uno de los edificios que se mantienen de la antigua "Línea del Aceite", el cual debido a su abandono se encuentra en un estado muy degradado. Existe acuerdo para su rehabilitación, considerándose ésta prioritaria para su conservación.

Titularidad
Uso Actual
Estado de conservación

Ayuntamiento En desuso
-

JA-MRT-016**AUDITORIO MUNICIPAL****Interés Arquitectónico: 2****NIVEL IV**

PROVINCIA JAÉN
 COMARCA Comarca Metropolitana de Jaén
 MUNICIPIO Martos
 REFERENCIA CATASTRAL 4253003VG1745S0001QB

PROTECCIÓN LEY 14/2007 -
 CAT. PLANEAMIENTO VIGENTE -
 CAT. PLANEAMIENTO TRAMIT -

-
 Titularidad
 Uso Actual
 Estado de conservación

Ayuntamiento Cultural
 -

JA-MRT-017**CASA DE LA CULTURA FCO. DELICADO****Interés Arquitectónico: 4****NIVEL II**

PROVINCIA JAÉN
 COMARCA Comarca Metropolitana de Jaén
 MUNICIPIO Martos
 REFERENCIA CATASTRAL 4452101VG1745S0001SB

PROTECCIÓN LEY 14/2007 Sin protección
 CAT. PLANEAMIENTO VIGENTE -
 CAT. PLANEAMIENTO TRAMIT -

Casa exenta, rodeada de jardín, construida en los años 20 del siglo XX. Actual sede de la Casa Municipal de la Cultura, con Archivo y Biblioteca. El edificio presenta un claro valor arquitectónico e histórico-artístico. Incluido en el Catálogo General de Patrimonio Histórico de Andalucía.
 Importante uso cultural

Titularidad
 Uso Actual
 Estado de conservación

Ayuntamiento Cultural
 -

JA-MRT-018**CASA DE LA JUVENTUD****Interés Arquitectónico: 2****NIVEL IV**

PROVINCIA JAÉN
 COMARCA Comarca Metropolitana de Jaén
 MUNICIPIO Martos
 REFERENCIA CATASTRAL 4253003VG1745S0001QB

PROTECCIÓN LEY 14/2007 -
 CAT. PLANEAMIENTO VIGENTE -
 CAT. PLANEAMIENTO TRAMIT -

-
 Titularidad
 Uso Actual
 Estado de conservación

Ayuntamiento Servicios
 -

JA-MRT-019**TEATRO MUNIC., ESCUELA DE MUSICA, DANZA Y ARTES****Interés Arquitectónico: 2****NIVEL IV**

PROVINCIA JAÉN
 COMARCA Comarca Metropolitana de Jaén
 MUNICIPIO Martos
 REFERENCIA CATASTRAL NO CATASTRADO

PROTECCIÓN LEY 14/2007 -
 CAT. PLANEAMIENTO VIGENTE -
 CAT. PLANEAMIENTO TRAMIT -

-
 Titularidad
 Uso Actual
 Estado de conservación

Ayuntamiento De ocio / espectáculo
 -

MUNICIPIO

MENGÍBAR

El municipio de Mengíbar se enmarca en la Comarca Metropolitana de Jaén. Existen en el municipio yacimientos de gran importancia, destacando restos como el acueducto romano o el arco miliario de Augusto. Tras su conquista en el s. XIII, la ciudad de Mengíbar fue entregada a la Orden de Santiago, quienes construyeron una importante fortaleza. Tras la conquista de Jaén, quedó inscrita en ésta, hasta que en el s. XVI obtiene el título de villa y comienza a prosperar, edificándose monumentos como la Casa de la Inquisición o la Iglesia de S. Pedro Apóstol. La relación de inmuebles de Mengíbar parte de la selección establecida a partir de los inventarios remitidos por el Ayuntamiento, la consulta del planeamiento vigente y otra bibliografía específica. De acuerdo con los criterios establecidos por la SGV, se muestran aquellos edificios correspondientes a los niveles I, II, III, IV que reflejen un interés arquitectónico en una escala de 2 a 5.

JA-MGB-001**AYUNTAMIENTO**

PROVINCIA JAÉN
COMARCA Comarca Metropolitana de Jaén
MUNICIPIO Mengíbar
REFERENCIA CATASTRAL 9028703VH2092N0001UL
PROTECCIÓN LEY 14/2007 Sin protección
CAT. PLANEAMIENTO VIGENTE -
CAT. PLANEAMIENTO TRAMIT -

Interés Arquitectónico: 4**NIVEL I**

Edificio neoclásico construido en el inicio del s. XX, junto a la torre del homenaje del desaparecido castillo de Mengíbar, con posteriores reformas en los años 50 y 90. El edificio presenta un claro valor arquitectónico. Incluido en el Inventario de 1987-88. Ubicado en uno de los principales espacios públicos urbanos de la localidad.

Titularidad
Uso Actual
Estado de conservación

**Ayuntamiento
Administrativo
Buen estado de conservación**

JA-MGB-002**TORRE DEL HOMENAJE**

PROVINCIA JAÉN
COMARCA Comarca Metropolitana de Jaén
MUNICIPIO Mengíbar
REFERENCIA CATASTRAL 9028702VH2092N0001ZL
PROTECCIÓN LEY 14/2007 Bien de Interés Cultural (BIC) inscrito
CAT. PLANEAMIENTO VIGENTE -
CAT. PLANEAMIENTO TRAMIT -

Interés Arquitectónico: 5**NIVEL II**

La construcción más antigua de la localidad. Vestigio de una antigua fortaleza árabe, alrededor de la cual surgió el núcleo de población. Se construyó en el s. XIII, presentando un gran valor arquitectónico y patrimonial. Incluido en el Inventario de 1987-88 y en el Catálogo de Patrimonio Histórico. Fue declarado BIC en 1985.

Titularidad
Uso Actual
Estado de conservación

**Ayuntamiento
Cultural
-**

JA-MGB-003**PALACIO DE LOS SEÑORES DE LA CHICA**

PROVINCIA JAÉN
COMARCA Comarca Metropolitana de Jaén
MUNICIPIO Mengíbar
REFERENCIA CATASTRAL 9028907VH2082N0001TG
PROTECCIÓN LEY 14/2007 BCG por Disposición Adicional Sexta
CAT. PLANEAMIENTO VIGENTE -
CAT. PLANEAMIENTO TRAMIT -

Interés Arquitectónico: 5**NIVEL II**

Se levanta sobre una parcela cuadrangular rodeada por patios y zonas abiertas en sus cuatro ángulos. Las primeras evidencias se corresponden con la fase islámica, desde el año 800 hasta el año 1225. Incluida en el Inventario de 1987-88 y en el Catálogo General de Patrimonio Histórico de Andalucía. Actualmente reformado como Hotel.

Titularidad
Uso Actual
Estado de conservación

**Ayuntamiento
Hotelero
-**

JA-MGB-004**MERCADO DE ABASTOS****Interés Arquitectónico: 2****NIVEL IV**

PROVINCIA JAÉN
 COMARCA Comarca Metropolitana de Jaén
 MUNICIPIO Mengíbar
 REFERENCIA CATASTRAL 9029403VH2083S0001MJ

PROTECCIÓN LEY 14/2007 -
 CAT. PLANEAMIENTO VIGENTE -
 CAT. PLANEAMIENTO TRAMIT -

-
 Titularidad
 Uso Actual
 Estado de conservación

**Ayuntamiento
 Comercial**

-

JA-MGB-005**POLIDEPORTIVO MANUEL DE LA CHICA-C. DE LA CULTURA****Interés Arquitectónico: 2****NIVEL IV**

PROVINCIA JAÉN
 COMARCA Comarca Metropolitana de Jaén
 MUNICIPIO Mengíbar
 REFERENCIA CATASTRAL 8929902VH2082N0001KG

PROTECCIÓN LEY 14/2007 -
 CAT. PLANEAMIENTO VIGENTE -
 CAT. PLANEAMIENTO TRAMIT -

-
 Titularidad
 Uso Actual
 Estado de conservación

**Ayuntamiento
 Deportivo**

-

JA-MGB-006**COLEGIO PUBLICO MANUEL DE LA CHICA****Interés Arquitectónico: 2****NIVEL IV**

PROVINCIA JAÉN
 COMARCA Comarca Metropolitana de Jaén
 MUNICIPIO Mengíbar
 REFERENCIA CATASTRAL 8929902VH2082N0001KG

PROTECCIÓN LEY 14/2007 -
 CAT. PLANEAMIENTO VIGENTE -
 CAT. PLANEAMIENTO TRAMIT -

-
 Titularidad
 Uso Actual
 Estado de conservación

**Ayuntamiento
 Educativo**

-

JA-MGB-007**RESIDENCIA PARA MAYORES Y U. DE ATENCIÓN DIURNA****Interés Arquitectónico: 2****NIVEL IV**

PROVINCIA JAÉN
 COMARCA Comarca Metropolitana de Jaén
 MUNICIPIO Mengíbar
 REFERENCIA CATASTRAL 9225206VH2092N0001YL

PROTECCIÓN LEY 14/2007 -
 CAT. PLANEAMIENTO VIGENTE -
 CAT. PLANEAMIENTO TRAMIT -

-
 Titularidad
 Uso Actual
 Estado de conservación

**Ayuntamiento
 En desuso**

-

JA-MGB-008**CENTRO OCUPACIONAL****Interés Arquitectónico: 2****NIVEL IV**

PROVINCIA JAÉN
 COMARCA Comarca Metropolitana de Jaén
 MUNICIPIO Mengíbar
 REFERENCIA CATASTRAL 9529615VH2092N0001EL

PROTECCIÓN LEY 14/2007 -
 CAT. PLANEAMIENTO VIGENTE -
 CAT. PLANEAMIENTO TRAMIT -

-
 Titularidad
 Uso Actual
 Estado de conservación

**Ayuntamiento
 Educativo**
 -

JA-MGB-009**CEMENTERIO****Interés Arquitectónico: 2****NIVEL IV**

PROVINCIA JAÉN
 COMARCA Comarca Metropolitana de Jaén
 MUNICIPIO Mengíbar
 REFERENCIA CATASTRAL 9123601VH2092S0001ZR

PROTECCIÓN LEY 14/2007 -
 CAT. PLANEAMIENTO VIGENTE -
 CAT. PLANEAMIENTO TRAMIT -

-
 Titularidad
 Uso Actual
 Estado de conservación

**Ayuntamiento
 Cementerio**
 -

JA-MGB-010**AUDITORIO MUNICIPAL****Interés Arquitectónico: 2****NIVEL IV**

PROVINCIA JAÉN
 COMARCA Comarca Metropolitana de Jaén
 MUNICIPIO Mengíbar
 REFERENCIA CATASTRAL 8730201VH2083S0001PJ

PROTECCIÓN LEY 14/2007 -
 CAT. PLANEAMIENTO VIGENTE -
 CAT. PLANEAMIENTO TRAMIT -

-
 Titularidad
 Uso Actual
 Estado de conservación

**Ayuntamiento
 De ocio / espectáculo**
 -

JA-MGB-011**MATADERO (OFICINA DE ASESOR AGRARIO)****Interés Arquitectónico: 2****NIVEL IV**

PROVINCIA JAÉN
 COMARCA Comarca Metropolitana de Jaén
 MUNICIPIO Mengíbar
 REFERENCIA CATASTRAL 8933491VH2083S0001ZJ

PROTECCIÓN LEY 14/2007 -
 CAT. PLANEAMIENTO VIGENTE -
 CAT. PLANEAMIENTO TRAMIT -

-
 Titularidad
 Uso Actual
 Estado de conservación

**Ayuntamiento
 Industrial**
 -

JA-MGB-012**BIBLIOTECA MUNICIPAL****Interés Arquitectónico: 3****NIVEL I**

PROVINCIA JAÉN
 COMARCA Comarca Metropolitana de Jaén
 MUNICIPIO Mengíbar
 REFERENCIA CATASTRAL 9028514VH2092N0001WL

PROTECCIÓN LEY 14/2007 Sin protección
 CAT. PLANEAMIENTO VIGENTE -
 CAT. PLANEAMIENTO TRAMIT -

El edificio, construido en el año 1974, presenta un claro valor arquitectónico, estando incluido en el Inventario de 1987-88. Aunque inicialmente el edificio estaba destinado a Biblioteca, actualmente se esta usando como Archivo Municipal. El ayuntamiento nos solicita su inclusión. Presenta un estado de conservación normal y una prioridad baja.

Titularidad
 Uso Actual
 Estado de conservación

**Ayuntamiento
 Archivo
 Normal estado de conservación**

JA-MGB-013**COLEGIO PUBLICO SANTA MARIA MAGDALENA****Interés Arquitectónico: 2****NIVEL IV**

PROVINCIA JAÉN
 COMARCA Comarca Metropolitana de Jaén
 MUNICIPIO Mengíbar
 REFERENCIA CATASTRAL 8528101VH2082N0001RG

PROTECCIÓN LEY 14/2007 -
 CAT. PLANEAMIENTO VIGENTE -
 CAT. PLANEAMIENTO TRAMIT -

-

Titularidad
 Uso Actual
 Estado de conservación

**Ayuntamiento
 Educativo
 -**

JA-MGB-014**COLEGIO PUBLICO PALOMAREJO JOSE PLATA****Interés Arquitectónico: 2****NIVEL IV**

PROVINCIA JAÉN
 COMARCA Comarca Metropolitana de Jaén
 MUNICIPIO Mengíbar
 REFERENCIA CATASTRAL 9727502VH2092N0001ZL

PROTECCIÓN LEY 14/2007 -
 CAT. PLANEAMIENTO VIGENTE -
 CAT. PLANEAMIENTO TRAMIT -

-

Titularidad
 Uso Actual
 Estado de conservación

**Ayuntamiento
 Educativo
 -**

JA-MGB-015**MUSEO MUNICIPAL****Interés Arquitectónico: 2****NIVEL IV**

PROVINCIA JAÉN
 COMARCA Comarca Metropolitana de Jaén
 MUNICIPIO Mengíbar
 REFERENCIA CATASTRAL 9632301VH2093S0001XZ

PROTECCIÓN LEY 14/2007 -
 CAT. PLANEAMIENTO VIGENTE -
 CAT. PLANEAMIENTO TRAMIT -

-

Titularidad
 Uso Actual
 Estado de conservación

**Ayuntamiento
 Cultural
 -**

MUNICIPIO

MONTIZÓN

El municipio de Montizón se enmarca en la comarca de El Condado. A pesar de haber estado poblado desde la prehistoria, el modelo de población diseminada con el que se ha desarrollado históricamente da lugar a que el núcleo de Montizón fuese fundado en el s. XIX dentro de el programa de Nuevas Poblaciones, habiéndose considerado previamente una zona de dehesa dependiente de Santisteban del Puerto. Se trataba de la Capital de Feligresía, y ha sufrido muy pocas variaciones desde su fundación, siendo los principales monumentos sus templos y la Casa Grande. La relación de inmuebles de Montizón parte de la selección establecida a partir de los inventarios remitidos por el Ayuntamiento, la consulta del planeamiento vigente y otra bibliografía específica. De acuerdo con los criterios establecidos por la SGV, se muestran aquellos edificios correspondientes a los niveles I, II, III, IV que reflejen un interés arquitectónico en una escala de 2 a 5.

JA-MTZ-001**AYUNTAMIENTO****Interés Arquitectónico: 3****NIVEL I**

PROVINCIA	JAÉN
COMARCA	El Condado
MUNICIPIO	Montizón
REFERENCIA CATASTRAL	1239311VH9413N0001WH
PROTECCIÓN LEY 14/2007	Sin protección
CAT. PLANEAMIENTO VIGENTE	-
CAT. PLANEAMIENTO TRAMIT	-

Edificio construido en 1993 en el marco de los programas conmemorativos del Bicentenario de Carlos III. Se encuentra incluido en Inventario 1987-88. A pesar de su reciente construcción, se considera que su estado de conservación es degradado debido a que presenta ciertas deficiencias, por lo que presenta una prioridad de intervención media.

Titularidad
Uso Actual
Estado de conservación

**Ayuntamiento
Administrativo
Degradado**

JA-MTZ-002**CENTRO DE USOS MULTIPLES (VENTA DE LOS SANTOS)****Interés Arquitectónico: 2****NIVEL IV**

PROVINCIA	JAÉN
COMARCA	El Condado
MUNICIPIO	Montizón
REFERENCIA CATASTRAL	4259305VH9446S0001GK
PROTECCIÓN LEY 14/2007	-
CAT. PLANEAMIENTO VIGENTE	-
CAT. PLANEAMIENTO TRAMIT	-

-

Titularidad
Uso Actual
Estado de conservación

**Ayuntamiento
En desuso**

-

MUNICIPIO**NAVAS DE SAN JUAN**

El municipio de Navas de San Juan se enmarca en la comarca de El Condado. Su territorio tuvo gran importancia en la época romana, contando con la calzada romana de El Paso y numerosas villas. En época islámica, fue una alquería fortificada integrada dentro del distrito de Santisteban. Conquistada en el s. XIII, pasando a ser parte de del condado de Santisteban, siendo en el s. XVI residencia del conde, lo que supone la construcción de su palacio y otros edificios relevantes. A finales del s. XVIII pasa al ducado de los Medinacelli, obteniendo el título de villa y segregándose de Santisteban. La relación de inmuebles de Navas de San Juan parte de la selección establecida a partir de los inventarios remitidos por el Ayuntamiento, la consulta del planeamiento vigente y otra bibliografía específica. De acuerdo con los criterios establecidos por la SGV, se muestran aquellos edificios correspondientes a los niveles I, II, III, IV que reflejen un interés arquitectónico en una escala de 2 a 5.

JA-NSJ-001**AYUNTAMIENTO**

PROVINCIA JAÉN
COMARCA El Condado
MUNICIPIO Navas de San Juan
REFERENCIA CATASTRAL 2366509VH7226N0001XF

PROTECCIÓN LEY 14/2007 Sin protección
CAT. PLANEAMIENTO VIGENTE -
CAT. PLANEAMIENTO TRAMIT -

Interés Arquitectónico: 4**NIVEL I**

Construido en 1924 sobre la antigua Casa del Concejo. En el primer piso cuenta con balcón corrido, y en el segundo, una galería adintelada rematada por espadaña y reloj. Presenta un claro valor arquitectónico e histórico-artístico. Incluido en el Inventario de 1987-88. Ubicado en uno de los principales espacios públicos urbanos de la localidad.

Titularidad
Uso Actual
Estado de conservación

**Ayuntamiento
Administrativo
Degradado**

JA-NSJ-002**LOS TORREONES**

PROVINCIA JAÉN
COMARCA El Condado
MUNICIPIO Navas de San Juan
REFERENCIA CATASTRAL 2567040VH7226N0001QF

PROTECCIÓN LEY 14/2007 Sin protección
CAT. PLANEAMIENTO VIGENTE -
CAT. PLANEAMIENTO TRAMIT -

Interés Arquitectónico: 3**NIVEL I**

Fue construido a principios del siglo XX como palacio de Fructuoso Rodríguez Carrasco, concejal de Navas en el año 1905 y alcalde entre 1906 y 1910. El edificio presenta un claro valor arquitectónico. en los años 90, se construye en su patio trasero la Guardería Municipal Temporera. Actualmente es un edificio multifuncional y Biblioteca Municipal.

Titularidad
Uso Actual
Estado de conservación

**Ayuntamiento
Biblioteca
Normal estado de conservación**

JA-NSJ-003**CEMENTERIO**

PROVINCIA JAÉN
COMARCA El Condado
MUNICIPIO Navas de San Juan
REFERENCIA CATASTRAL 23063A021001560000GM

PROTECCIÓN LEY 14/2007 -
CAT. PLANEAMIENTO VIGENTE -
CAT. PLANEAMIENTO TRAMIT -

Interés Arquitectónico: 2**NIVEL IV**

-

Titularidad
Uso Actual
Estado de conservación

**Ayuntamiento
Cementerio
-**

MUNICIPIO

NOALEJO

El municipio de Noalejo se enmarca en la comarca de Sierra Mágina, tratándose de uno de los municipios fronterizos con Granada. Esta situación fronteriza dio lugar a que sus territorios fuesen objeto de disputa entre el Concejo de Granada y el de Jaén tras la Reconquista. Su núcleo principal fue fundado en el s. XVI por D^a. Mencia de Salcedo, pasando posteriormente al mayorazgo de los Maldonado hasta el s. XIX. Sus principales monumentos son el Palacio Consistorial y antiguo convento del s. XVI y la Iglesia de Ntra. Sra. De la Asunción. La relación de inmuebles de Noalejo parte de la selección establecida a partir de los inventarios remitidos por el Ayuntamiento, la consulta del planeamiento vigente y otra bibliografía específica. De acuerdo con los criterios establecidos por la SGV, se muestran aquellos edificios correspondientes a los niveles I, II, III, IV que reflejen un interés arquitectónico en una escala de 2 a 5.

JA-NLJ-001**AYUNTAMIENTO****Interés Arquitectónico: 4****NIVEL I**

PROVINCIA	JAÉN
COMARCA	Sierra Mágina
MUNICIPIO	Noalejo
REFERENCIA CATASTRAL	2340804VH4524S0001RD
PROTECCIÓN LEY 14/2007	BCG por Disposición Adicional Sexta
CAT. PLANEAMIENTO VIGENTE	-
CAT. PLANEAMIENTO TRAMIT	-

Se construyó como convento entre los s. XVI y XVII. En el XVIII se convierte en Casa del Concejo. En 1845 se le realiza la primera reforma, considerándolo Madoz una de las mejores casas del pueblo. Presenta cierto valor arquitectónico e histórico. Incluido en el Inventario de 1987-88, y en el Catálogo del Instituto Andaluz de Patrimonio Histórico.

Titularidad
Uso Actual
Estado de conservación

**Ayuntamiento
Administrativo
Normal estado de conservación**

JA-NLJ-002**ERMITA NUESTRA SEÑORA DE BELÉN****Interés Arquitectónico: 2****NIVEL IV**

PROVINCIA	JAÉN
COMARCA	Sierra Mágina
MUNICIPIO	Noalejo
REFERENCIA CATASTRAL	1842101VH4514S0001ZO
PROTECCIÓN LEY 14/2007	-
CAT. PLANEAMIENTO VIGENTE	-
CAT. PLANEAMIENTO TRAMIT	-

-

Titularidad
Uso Actual
Estado de conservación

**Ayuntamiento
Religioso**

-

JA-NLJ-003**ERMITA VIRGEN DE LA CABEZA****Interés Arquitectónico: 3****NIVEL II**

PROVINCIA	JAÉN
COMARCA	Sierra Mágina
MUNICIPIO	Noalejo
REFERENCIA CATASTRAL	-
PROTECCIÓN LEY 14/2007	BCG por Disposición Adicional Sexta
CAT. PLANEAMIENTO VIGENTE	-
CAT. PLANEAMIENTO TRAMIT	-

La ermita es de una sola nave rectangular. El presbiterio se corresponde con la antigua ermita y está separado del resto de la nave por tres arcos de medio punto apoyados sobre pilares. El coro, en tres niveles, se encuentra a los pies de la nave. Incluido en el Catálogo del Instituto Andaluz de Patrimonio Histórico. Importante uso público y social

Titularidad
Uso Actual
Estado de conservación

**Ayuntamiento
Religioso**

-

MUNICIPIO ORCERA

El municipio de Orcera se enmarca en la comarca de la Sierra de Segura, encontrándose parcialmente integrado en el Parque Natural de las Sierras de Cazorla, Segura y Las Villas. Cuenta con un discreto patrimonio histórico-artístico procedente de su época como alquería dependiente de Segura de la Sierra y posteriormente adscrita a la Orden de Santiago. Cuenta con un casco antiguo bien conservado, en el que destaca la Iglesia de Ntra. Sra. De la Asunción, del s. XVI. La relación de inmuebles de Orcera parte de la selección establecida a partir de los inventarios remitidos por el Ayuntamiento, la consulta del planeamiento vigente y otra bibliografía específica. De acuerdo con los criterios establecidos por la SGV, se muestran aquellos edificios correspondientes a los niveles I, II, III, IV que reflejen un interés arquitectónico en una escala de 2 a 5

JA-OCR-001**AYUNTAMIENTO, POLICIA Y JUZGADO****Interés Arquitectónico: 3****NIVEL I**

PROVINCIA	JAÉN
COMARCA	Sierra de Segura
MUNICIPIO	Orcera
REFERENCIA CATASTRAL	9813601WH2491S0001XB
PROTECCIÓN LEY 14/2007	Sin protección
CAT. PLANEAMIENTO VIGENTE	-
CAT. PLANEAMIENTO TRAMIT	-

El edificio, históricamente muy transformado en su interior, presenta un claro valor arquitectónico, estando incluido en el Inventario de 1987-88. Fue intervenido en 2005, demoliéndose los añadidos e incorporando una nueva edificación dotacional. Presenta un estado de conservación normal por lo que su prioridad es baja.

Titularidad
Uso Actual
Estado de conservación

**Ayuntamiento
Administrativo**
Normal estado de conservación

JA-OCR-002**MATADERO****Interés Arquitectónico: 2****NIVEL IV**

PROVINCIA	JAÉN
COMARCA	Sierra de Segura
MUNICIPIO	Orcera
REFERENCIA CATASTRAL	9712911WH2491S0001IB
PROTECCIÓN LEY 14/2007	-
CAT. PLANEAMIENTO VIGENTE	-
CAT. PLANEAMIENTO TRAMIT	-

Titularidad
Uso Actual
Estado de conservación

**Ayuntamiento
Industrial**
-

JA-OCR-003**CENTRO JUVENIL Y BIBLIOTECA****Interés Arquitectónico: 2****NIVEL IV**

PROVINCIA	JAÉN
COMARCA	Sierra de Segura
MUNICIPIO	Orcera
REFERENCIA CATASTRAL	9613815WH2491S0001UB
PROTECCIÓN LEY 14/2007	-
CAT. PLANEAMIENTO VIGENTE	-
CAT. PLANEAMIENTO TRAMIT	-

Titularidad
Uso Actual
Estado de conservación

**Ayuntamiento
Polivalente**
-

JA-OCR-004**MERCADO MUNICIPAL****Interés Arquitectónico: 2****NIVEL IV**

PROVINCIA JAÉN
 COMARCA Sierra de Segura
 MUNICIPIO Orcera
 REFERENCIA CATASTRAL 9613816WH2491S0001HB

PROTECCIÓN LEY 14/2007 -
 CAT. PLANEAMIENTO VIGENTE -
 CAT. PLANEAMIENTO TRAMIT -

-
 Titularidad
 Uso Actual
 Estado de conservación

**Ayuntamiento
 Comercial**

-

JA-OCR-005**CASA DE LA CULTURA****Interés Arquitectónico: 2****NIVEL IV**

PROVINCIA JAÉN
 COMARCA Sierra de Segura
 MUNICIPIO Orcera
 REFERENCIA CATASTRAL 9512701WH2491S0001XB

PROTECCIÓN LEY 14/2007 -
 CAT. PLANEAMIENTO VIGENTE -
 CAT. PLANEAMIENTO TRAMIT -

-
 Titularidad
 Uso Actual
 Estado de conservación

**Ayuntamiento
 Cultural**

-

JA-OCR-006**PLAZA DE TOROS****Interés Arquitectónico: 3****NIVEL IV**

PROVINCIA JAÉN
 COMARCA Sierra de Segura
 MUNICIPIO Orcera
 REFERENCIA CATASTRAL 001000200WH24B0001IO

PROTECCIÓN LEY 14/2007 -
 CAT. PLANEAMIENTO VIGENTE -
 CAT. PLANEAMIENTO TRAMIT -

-
 Titularidad
 Uso Actual
 Estado de conservación

**Ayuntamiento
 De ocio / espectáculo**

-

JA-OCR-007**TORRES SANTA CATALINA (TORRE I)****Interés Arquitectónico: 4****NIVEL II**

PROVINCIA JAÉN
 COMARCA Sierra de Segura
 MUNICIPIO Orcera
 REFERENCIA CATASTRAL 23065A003001190000MO

PROTECCIÓN LEY 14/2007 Bien de Interés Cultural (BIC) inscrito
 CAT. PLANEAMIENTO VIGENTE -
 CAT. PLANEAMIENTO TRAMIT -

-
 Construcciones de carácter defensivo que presentan un claro valor arquitectónico y patrimonial. Includo en el Inventario de 1987-88. Las Torres de Sta. Catalina fueron declaradas BIC en 1985 en la tipología de monumento. Desde 2018 existe convenio entre el Ayuntamiento y la Junta de Andalucía para su rehabilitación.

Titularidad
 Uso Actual
 Estado de conservación

**Ayuntamiento
 En desuso**

-

JA-OCR-008**TORRES SANTA CATALINA (TORRE II)****Interés Arquitectónico: 4****NIVEL II**

PROVINCIA JAÉN
 COMARCA Sierra de Segura
 MUNICIPIO Orcera
 REFERENCIA CATASTRAL 23065A003001060000MA

PROTECCIÓN LEY 14/2007 Bien de Interés Cultural (BIC) inscrito
 CAT. PLANEAMIENTO VIGENTE -
 CAT. PLANEAMIENTO TRAMIT -

Construcciones de carácter defensivo que presentan un claro valor arquitectónico y patrimonial. Incluido en el Inventario de 1987-88. Las Torres de Sta. Catalina fueron declaradas BIC en 1985 en la tipología de monumento. Desde 2018 existe convenio entre el Ayuntamiento y la Junta de Andalucía para su rehabilitación.

Titularidad
 Uso Actual
 Estado de conservación

**Ayuntamiento
 En desuso**

-

JA-OCR-009**CENTRO DE DIA****Interés Arquitectónico: 2****NIVEL IV**

PROVINCIA JAÉN
 COMARCA Sierra de Segura
 MUNICIPIO Orcera
 REFERENCIA CATASTRAL 001902100WH24A0001OM

PROTECCIÓN LEY 14/2007 -
 CAT. PLANEAMIENTO VIGENTE -
 CAT. PLANEAMIENTO TRAMIT -

-

Titularidad
 Uso Actual
 Estado de conservación

**Ayuntamiento
 Asistencial**

-

MUNICIPIO**PEAL DE BECERRO**

El municipio de Peal de Becerro se enmarca en la comarca de la Sierra de Cazorla. Existen importantes yacimientos en el municipio, como restos paleolíticos, la cámara funeraria íbera de Toya o el acueducto romano de Hornos de Peal. El origen íbero-romano de Toya es todavía reconocible en su trazado, siendo Peal dependiente del recinto fortificado de Toya hasta la reconquista en el s. XIII, momento en el que toma entidad de núcleo. En este momento empieza su fortificación, construyéndose las torres Mocha y del Reloj. La relación de inmuebles de Peal de Becerro parte de la selección establecida a partir de los inventarios remitidos por el Ayuntamiento, la consulta del planeamiento vigente y otra bibliografía específica. De acuerdo con los criterios establecidos por la SGV, se muestran aquellos edificios correspondientes a los niveles I, II, III, IV que reflejen un interés arquitectónico en una escala de 2 a 5.

JA-PDB-001**CASA CONSITORIAL****Interés Arquitectónico: 3****NIVEL I**

PROVINCIA JAÉN
 COMARCA Sierra de Cazorla
 MUNICIPIO Peal de Becerro
 REFERENCIA CATASTRAL 9463301VG8996S0001PD
 PROTECCIÓN LEY 14/2007 Sin protección
 CAT. PLANEAMIENTO VIGENTE -
 CAT. PLANEAMIENTO TRAMIT -

Edificio de mediados del s. XX concebido desde su origen como la nueva Casa Consistorial, se encuentra incluido en el Inventario de 1987-88. El interior ha sufrido varias actuaciones parciales para acondicionarlo a los distintos usos que alberga, observándose cambios bruscos en los materiales y en el estado de conservación.

Titularidad Ayuntamiento
 Uso Actual Administrativo
 Estado de conservación Normal estado de conservación

JA-PDB-002**BIBLIOTECA****Interés Arquitectónico: 3****NIVEL I**

PROVINCIA JAÉN
 COMARCA Sierra de Cazorla
 MUNICIPIO Peal de Becerro
 REFERENCIA CATASTRAL 9463301VG8996S0001PD
 PROTECCIÓN LEY 14/2007 Sin protección
 CAT. PLANEAMIENTO VIGENTE -
 CAT. PLANEAMIENTO TRAMIT -

Edificio de mediados del s. XX concebido inicialmente como Casa Consistorial, alberga en una de sus alas laterales la Biblioteca Municipal, la cual cuenta con acceso y dependencias independientes. Se encuentra incluido en el Inventario de 1987-88. Al igual que el Ayuntamiento, presenta un estado de conservación general normal.

Titularidad Ayuntamiento
 Uso Actual Biblioteca
 Estado de conservación Normal estado de conservación

JA-PDB-003**TEATRO****Interés Arquitectónico: 2****NIVEL IV**

PROVINCIA JAÉN
 COMARCA Sierra de Cazorla
 MUNICIPIO Peal de Becerro
 REFERENCIA CATASTRAL 9463301VG8996S0001PD
 PROTECCIÓN LEY 14/2007 -
 CAT. PLANEAMIENTO VIGENTE -
 CAT. PLANEAMIENTO TRAMIT -

-

Titularidad Ayuntamiento
 Uso Actual De ocio / espectáculo
 Estado de conservación -

JA-PDB-004**MERCADO MUNICIPAL****Interés Arquitectónico: 2****NIVEL IV**

PROVINCIA JAÉN
 COMARCA Sierra de Cazorla
 MUNICIPIO Peal de Becerro
 REFERENCIA CATASTRAL 9262201VG8996S0001JD

PROTECCIÓN LEY 14/2007 -
 CAT. PLANEAMIENTO VIGENTE -
 CAT. PLANEAMIENTO TRAMIT -

-
 Titularidad
 Uso Actual
 Estado de conservación

**Ayuntamiento
 Comercial**

-

JA-PDB-005**CENTRO DE EDUCACIÓN DE ADULTOS****Interés Arquitectónico: 2****NIVEL IV**

PROVINCIA JAÉN
 COMARCA Sierra de Cazorla
 MUNICIPIO Peal de Becerro
 REFERENCIA CATASTRAL 9566201VG8996N0001DT

PROTECCIÓN LEY 14/2007 -
 CAT. PLANEAMIENTO VIGENTE -
 CAT. PLANEAMIENTO TRAMIT -

-
 Titularidad
 Uso Actual
 Estado de conservación

**Ayuntamiento
 Educativo**

-

JA-PDB-006**CONSULTORIO MÉDICO****Interés Arquitectónico: 2****NIVEL IV**

PROVINCIA JAÉN
 COMARCA Sierra de Cazorla
 MUNICIPIO Peal de Becerro
 REFERENCIA CATASTRAL 9662702VG8996S0001FD

PROTECCIÓN LEY 14/2007 -
 CAT. PLANEAMIENTO VIGENTE -
 CAT. PLANEAMIENTO TRAMIT -

-
 Titularidad
 Uso Actual
 Estado de conservación

**Ayuntamiento
 Hospitalario**

-

JA-PDB-007**TORRE MOCHA****Interés Arquitectónico: 5****NIVEL II**

PROVINCIA JAÉN
 COMARCA Sierra de Cazorla
 MUNICIPIO Peal de Becerro
 REFERENCIA CATASTRAL 8962211VG8986S0001AO

PROTECCIÓN LEY 14/2007 Bien de Interés Cultural (BIC) inscrito
 CAT. PLANEAMIENTO VIGENTE -
 CAT. PLANEAMIENTO TRAMIT -

-
 Una de las dos torres que se conservan del desaparecido castillo medieval. Su construcción data de los siglos XIII y XIV. De mampostería concertada, tiene sus esquinas reforzadas a soga y tizón. El edificio presenta un claro valor arquitectónico y patrimonial. Incluido en el Inventario de 1987-88. Protegida según la Ley 14/2007. Declarada BIC.

Titularidad
 Uso Actual
 Estado de conservación

**Ayuntamiento
 Cultural**

-

JA-PDB-008**ANTIGUO MATADERO****Interés Arquitectónico: 2****NIVEL IV**

PROVINCIA JAÉN
 COMARCA Sierra de Cazorla
 MUNICIPIO Peal de Becerro
 REFERENCIA CATASTRAL 9260202VG8996S0001HD

PROTECCIÓN LEY 14/2007 -
 CAT. PLANEAMIENTO VIGENTE -
 CAT. PLANEAMIENTO TRAMIT -

-
 Titularidad
 Uso Actual
 Estado de conservación

Ayuntamiento Industrial
 -

JA-PDB-009**CENTRO DE RECEPCIÓN DE VISITANTES CÁMARA DE TOYA****Interés Arquitectónico: 2****NIVEL IV**

PROVINCIA JAÉN
 COMARCA Sierra de Cazorla
 MUNICIPIO Peal de Becerro
 REFERENCIA CATASTRAL 8962102VG8986S0001XO

PROTECCIÓN LEY 14/2007 -
 CAT. PLANEAMIENTO VIGENTE -
 CAT. PLANEAMIENTO TRAMIT -

-
 Titularidad
 Uso Actual
 Estado de conservación

Ayuntamiento Cultural
 -

JA-PDB-010**TORRE DEL RELOJ****Interés Arquitectónico: 5****NIVEL II**

PROVINCIA JAÉN
 COMARCA Sierra de Cazorla
 MUNICIPIO Peal de Becerro
 REFERENCIA CATASTRAL 9965504VG8996N0001GT

PROTECCIÓN LEY 14/2007 Bien de Interés Cultural (BIC) inscrito
 CAT. PLANEAMIENTO VIGENTE -
 CAT. PLANEAMIENTO TRAMIT -

-
 Erigida a finales del siglo XIV, tiene doce metros de altura. Es cuadrangular, de sillería no totalmente regular, se distribuye en cuatro niveles. Conserva almenado y matacanes. El edificio presenta un gran valor arquitectónico y patrimonial. Incluido en el Inventario de 1987-88. Elemento protegido según la Ley 14/2007. Declarado BIC.

Titularidad
 Uso Actual
 Estado de conservación

Ayuntamiento Cultural
 -

JA-PDB-011**CEMENTERIO****Interés Arquitectónico: 2****NIVEL IV**

PROVINCIA JAÉN
 COMARCA Sierra de Cazorla
 MUNICIPIO Peal de Becerro
 REFERENCIA CATASTRAL 9668002VG8996N0001HT

PROTECCIÓN LEY 14/2007 -
 CAT. PLANEAMIENTO VIGENTE -
 CAT. PLANEAMIENTO TRAMIT -

-
 Titularidad
 Uso Actual
 Estado de conservación

Ayuntamiento Cementerio
 -

JA-PDB-012**CAMPO DE FÚTBOL****Interés Arquitectónico: 2****NIVEL IV**

PROVINCIA JAÉN
 COMARCA Sierra de Cazorla
 MUNICIPIO Peal de Becerro
 REFERENCIA CATASTRAL 9965504VG8996N0001GT

PROTECCIÓN LEY 14/2007 -
 CAT. PLANEAMIENTO VIGENTE -
 CAT. PLANEAMIENTO TRAMIT -

-
 Titularidad
 Uso Actual
 Estado de conservación

Ayuntamiento Deportivo

-

JA-PDB-013**PABELLÓN CUBIERTO****Interés Arquitectónico: 2****NIVEL IV**

PROVINCIA JAÉN
 COMARCA Sierra de Cazorla
 MUNICIPIO Peal de Becerro
 REFERENCIA CATASTRAL 0466701VG9906N0001HR

PROTECCIÓN LEY 14/2007 -
 CAT. PLANEAMIENTO VIGENTE -
 CAT. PLANEAMIENTO TRAMIT -

-
 Titularidad
 Uso Actual
 Estado de conservación

Ayuntamiento Deportivo

-

MUNICIPIO

PEGALAJAR

El municipio de Pegalajar se enmarca en la comarca de Sierra Mágina. A pesar de encontrarse poblado desde la prehistoria, el origen principal de su herencia deriva de la época árabe, en la que fue zona fronteriza con el Reino de Granada y de la que procede la construcción de su castillo, el primer anillo de la muralla y las torres vigía situadas a lo largo de su territorio. Tras su conquista en el s. XIII su fortaleza y murallas fueron reforzadas, construyéndose nuevas torres además de edificios religiosos y administrativos. La relación de inmuebles de Pegalajar parte de la selección establecida a partir de los inventarios remitidos por el Ayuntamiento, la consulta del planeamiento vigente y otra bibliografía específica. De acuerdo con los criterios establecidos por la SGV, se muestran aquellos edificios correspondientes a los niveles I, II, III, IV que reflejen un interés arquitectónico en una escala de 2 a 5.

JA-PGL-001**CASA CONSISTORIAL****Interés Arquitectónico: 3****NIVEL I**

PROVINCIA	JAÉN
COMARCA	Sierra Mágina
MUNICIPIO	Pegalajar
REFERENCIA CATASTRAL	2771922VG4727S0001PD
PROTECCIÓN LEY 14/2007	BCG por Disposición Adicional Sexta
CAT. PLANEAMIENTO VIGENTE	-
CAT. PLANEAMIENTO TRAMIT	-

El edificio, original del s. XVII, presenta un claro valor arquitectónico e histórico-artístico, estando incluido en el Inventario de 1987-88 y en el Catálogo General del Patrimonio Histórico de Andalucía. Actualmente se encuentra en un buen estado de conservación, habiendo sido adecuado en varias ocasiones, por lo que su prioridad es baja.

Titularidad
Uso Actual
Estado de conservación

**Ayuntamiento
Administrativo
Buen estado de conservación**

JA-PGL-002**MERCADO MUNICIPAL Y MATADERO****Interés Arquitectónico: 3****NIVEL II**

PROVINCIA	JAÉN
COMARCA	Sierra Mágina
MUNICIPIO	Pegalajar
REFERENCIA CATASTRAL	2972829VG4727S0001SD
PROTECCIÓN LEY 14/2007	BCG por Disposición Adicional Sexta
CAT. PLANEAMIENTO VIGENTE	-
CAT. PLANEAMIENTO TRAMIT	-

Construido en los años 30. De planta cuadrangular. Tiene dos plantas, abajo el matadero y a cota de calle se sitúa el mercado, con patio central, alrededor del cual se establecen los puestos de venta. Incluido en el Inventario de 1987-88. Incluido en el Catálogo del Instituto Andaluz de Patrimonio Histórico. Importante uso público.

Titularidad
Uso Actual
Estado de conservación

**Ayuntamiento
Polivalente
-**

JA-PGL-003**TORREÓN DE LA MURALLA****Interés Arquitectónico: 4****NIVEL II**

PROVINCIA	JAÉN
COMARCA	Sierra Mágina
MUNICIPIO	Pegalajar
REFERENCIA CATASTRAL	2973821VG4727S0001FD
PROTECCIÓN LEY 14/2007	Sin protección
CAT. PLANEAMIENTO VIGENTE	-
CAT. PLANEAMIENTO TRAMIT	-

El torreón de la muralla que hoy puede verse en la calle Villa 21b formaba parte del recinto interior del alcázar árabe de las Peñuelas, del s. XI. Fue tomado por Fernando III en 1225. El edificio presenta un claro valor arquitectónico e histórico-artístico.

Titularidad
Uso Actual
Estado de conservación

**Ayuntamiento
En desuso
-**

JA-PGL-004**ANTIGUO CONSULTORIO MEDICO****Interés Arquitectónico: 2****NIVEL IV**

PROVINCIA JAÉN
 COMARCA Sierra Mágina
 MUNICIPIO Pegalajar
 REFERENCIA CATASTRAL 3073402VG4737S0001SJ

PROTECCIÓN LEY 14/2007 -
 CAT. PLANEAMIENTO VIGENTE -
 CAT. PLANEAMIENTO TRAMIT -

-
 Titularidad
 Uso Actual
 Estado de conservación

**Ayuntamiento
 Administrativo**
 -

JA-PGL-005**HOGAR DEL JUBILADO****Interés Arquitectónico: 2****NIVEL IV**

PROVINCIA JAÉN
 COMARCA Sierra Mágina
 MUNICIPIO Pegalajar
 REFERENCIA CATASTRAL 3373315VG4737S0001TJ

PROTECCIÓN LEY 14/2007 -
 CAT. PLANEAMIENTO VIGENTE -
 CAT. PLANEAMIENTO TRAMIT -

-
 Titularidad
 Uso Actual
 Estado de conservación

**Ayuntamiento
 Asistencial**
 -

JA-PGL-006**PLAZA DE TOROS****Interés Arquitectónico: 2****NIVEL IV**

PROVINCIA JAÉN
 COMARCA Sierra Mágina
 MUNICIPIO Pegalajar
 REFERENCIA CATASTRAL 3274524VG4737S0001AJ

PROTECCIÓN LEY 14/2007 -
 CAT. PLANEAMIENTO VIGENTE -
 CAT. PLANEAMIENTO TRAMIT -

-
 Titularidad
 Uso Actual
 Estado de conservación

**Ayuntamiento
 De ocio / espectáculo**
 -

JA-PGL-007**LAVADERO MUNICIPAL****Interés Arquitectónico: 3****NIVEL II**

PROVINCIA JAÉN
 COMARCA Sierra Mágina
 MUNICIPIO Pegalajar
 REFERENCIA CATASTRAL 3272210VG4737S0001TJ

PROTECCIÓN LEY 14/2007 Sin protección
 CAT. PLANEAMIENTO VIGENTE -
 CAT. PLANEAMIENTO TRAMIT -

Fue construido en 1949. Está próximo a la Charca, prácticamente en el casco urbano. Se compone de dos naves, una primera de planta cuadrangular era la vivienda del guarda, y una segunda rectangular, adosada a ésta, que es la nave del lavadero. Construido en muros de mampostería y mortero de cemento El edificio presenta un claro valor etnográfico.

-
 Titularidad
 Uso Actual
 Estado de conservación

**Ayuntamiento
 Lavadero**
 -

JA-PGL-008**CEIP NTRA. SEÑORA DE LAS NIEVES****Interés Arquitectónico: 2****NIVEL IV**

PROVINCIA JAÉN
 COMARCA Sierra Mágina
 MUNICIPIO Pegalajar
 REFERENCIA CATASTRAL 3371206VG4737S0001YJ

PROTECCIÓN LEY 14/2007 -
 CAT. PLANEAMIENTO VIGENTE -
 CAT. PLANEAMIENTO TRAMIT -

-
 Titularidad
 Uso Actual
 Estado de conservación

**Ayuntamiento
 Educativo**
 -

JA-PGL-009**GUARDERIA MUNICIPAL****Interés Arquitectónico: 2****NIVEL IV**

PROVINCIA JAÉN
 COMARCA Sierra Mágina
 MUNICIPIO Pegalajar
 REFERENCIA CATASTRAL 3371233VG4737S0001UJ

PROTECCIÓN LEY 14/2007 -
 CAT. PLANEAMIENTO VIGENTE -
 CAT. PLANEAMIENTO TRAMIT -

-
 Titularidad
 Uso Actual
 Estado de conservación

**Ayuntamiento
 Educativo**
 -

JA-PGL-010**ANTIGUA ESCUELA HAZA DE JESUS****Interés Arquitectónico: 2****NIVEL IV**

PROVINCIA JAÉN
 COMARCA Sierra Mágina
 MUNICIPIO Pegalajar
 REFERENCIA CATASTRAL 3573601VG4737S0001JJ

PROTECCIÓN LEY 14/2007 -
 CAT. PLANEAMIENTO VIGENTE -
 CAT. PLANEAMIENTO TRAMIT -

-
 Titularidad
 Uso Actual
 Estado de conservación

**Ayuntamiento
 Educativo**
 -

JA-PGL-011**CEMENTERIO MUNICIPAL****Interés Arquitectónico: 2****NIVEL IV**

PROVINCIA JAÉN
 COMARCA Sierra Mágina
 MUNICIPIO Pegalajar
 REFERENCIA CATASTRAL 3772501VG4737S0001GJ

PROTECCIÓN LEY 14/2007 -
 CAT. PLANEAMIENTO VIGENTE -
 CAT. PLANEAMIENTO TRAMIT -

-
 Titularidad
 Uso Actual
 Estado de conservación

**Ayuntamiento
 Cementerio**
 -

MUNICIPIO

PORCUNA

El municipio de Porcuna se enmarca en la Comarca Metropolitana de Jaén. De origen romano, la ciudad de Porcuna ha contado con cierto reconocimiento en todas las etapas históricas debido a su situación estratégica cercana a la vía Augusta que comunicaba Córdoba con Jaén, por lo que se encuentra fortificada desde la época islámica. Tras su conquista, fue cedida a la Orden de Calatrava, quienes la convierten en uno de sus principales enclaves y mejoraron su arquitectura defensiva, administrativa y religiosa. La relación de inmuebles de Porcuna parte de la selección establecida a partir de los inventarios remitidos por el Ayuntamiento, la consulta del planeamiento vigente y otra bibliografía específica. De acuerdo con los criterios establecidos por la SGV, se muestran aquellos edificios correspondientes a los niveles I, II, III, IV que reflejen un interés arquitectónico en una escala de 2 a 5.

JA-PCN-001**CASA CONSISTORIAL**

PROVINCIA	JAÉN
COMARCA	Comarca Metropolitana de Jaén
MUNICIPIO	Porcuna
REFERENCIA CATASTRAL	6024719UG9962S0001LQ
PROTECCIÓN LEY 14/2007	BCG por Disposición Adicional Sexta
CAT. PLANEAMIENTO VIGENTE	Protección Integral (I-20)
CAT. PLANEAMIENTO TRAMIT	-

Interés Arquitectónico: 5**NIVEL I**

El edificio, construido en el s. XX de estilo neobarroco, presenta un claro valor arquitectónico y patrimonial, estando incluido en el Inventario de 1987-88 y en el catálogo municipal con grado de protección integral. Actualmente se encuentra en un estado de conservación normal, considerándose una prioridad de intervención baja.

Titularidad
Uso Actual
Estado de conservación

**Ayuntamiento
Administrativo
Normal estado de conservación**

JA-PCN-002**ARCHIVO HISTÓRICO MUNICIPAL**

PROVINCIA	JAÉN
COMARCA	Comarca Metropolitana de Jaén
MUNICIPIO	Porcuna
REFERENCIA CATASTRAL	5923006UG9952S0001KB
PROTECCIÓN LEY 14/2007	BCG por Disposición Adicional Sexta
CAT. PLANEAMIENTO VIGENTE	Protección estructural (E-5)
CAT. PLANEAMIENTO TRAMIT	-

Interés Arquitectónico: 4**NIVEL I**

El edificio, original del s. XVI destinado a las Antiguas Carnicerías Reales, presenta un claro valor arquitectónico y patrimonial. Fue rehabilitado y reformado en 2014 con el fin de incluir los usos de archivos históricos y municipal como una sala de exposiciones y la Oficina de Turismo. Su estado de conservación es buena y su prioridad baja.

Titularidad
Uso Actual
Estado de conservación

**Ayuntamiento
Polivalente
Buen estado de conservación**

JA-PCN-003**TORRE NUEVA O DE BOABDIL**

PROVINCIA	JAÉN
COMARCA	Comarca Metropolitana de Jaén
MUNICIPIO	Porcuna
REFERENCIA CATASTRAL	5923025UG9952S0001BB
PROTECCIÓN LEY 14/2007	Bien de Interés Cultural (BIC) inscrito
CAT. PLANEAMIENTO VIGENTE	Edificación con Protección integral
CAT. PLANEAMIENTO TRAMIT	-

Interés Arquitectónico: 5**NIVEL II**

Construida entre 1411 y 1435, es el elemento mejor conservado de la fortaleza de Porcuna. Alcanza los 28 metros y tiene forma ochavada, según la tipología de las torres albarranas almohades del s. XII. Presenta un gran valor arquitectónico e histórico-artístico. Protegida según la Ley 14/2007. Declarada BIC. Protección integral según planeamiento.

Titularidad
Uso Actual
Estado de conservación

**Ayuntamiento
Cultural
-**

JA-PCN-004**TEATRO-CINE MUNICIPAL "MARIA BELLIDO"****Interés Arquitectónico: 3****NIVEL II**

PROVINCIA	JAÉN
COMARCA	Comarca Metropolitana de Jaén
MUNICIPIO	Porcuna
REFERENCIA CATASTRAL	5825001UG9952N0001FS
PROTECCIÓN LEY 14/2007	BCG por Disposición Adicional Sexta
CAT. PLANEAMIENTO VIGENTE	Protección Estructural
CAT. PLANEAMIENTO TRAMIT	-

El teatro-cine municipal María Bellido se levantó en 1950, en un sobrio estilo racionalista. Destaca el tratamiento de los aplacados de piedra en fachada, a modo de pequeños sillarejos. El edificio presenta un claro valor ambiental. Cuenta con nivel de protección estructural según el planeamiento municipal. Importante uso público y cultural.

Titularidad
 Uso Actual
 Estado de conservación

**Ayuntamiento
 De ocio / espectáculo**

JA-PCN-005**MERCADO DE ABASTOS DE SAN BENITO****Interés Arquitectónico: 4****NIVEL II**

PROVINCIA	JAÉN
COMARCA	Comarca Metropolitana de Jaén
MUNICIPIO	Porcuna
REFERENCIA CATASTRAL	5922801UG9952S0001MB
PROTECCIÓN LEY 14/2007	BCG por Disposición Adicional Sexta
CAT. PLANEAMIENTO VIGENTE	Protección Estructural
CAT. PLANEAMIENTO TRAMIT	-

Inaugurado el 23 de noviembre 1945 frente a la impresionante torre de Boabdil, se trata de un edificio que se desarrolla en torno a dos patios. El edificio presenta cierto valor arquitectónico. Incluido en el Inventario de 1987-88. Se encuentra incluido en el catálogo municipal de patrimonio con nivel de protección estructural.

Titularidad
 Uso Actual
 Estado de conservación

**Ayuntamiento
 Comercial**

JA-PCN-006**PRIMER KIOSCO DEL PASEO DE JESUS****Interés Arquitectónico: 2****NIVEL IV**

PROVINCIA	JAÉN
COMARCA	Comarca Metropolitana de Jaén
MUNICIPIO	Porcuna
REFERENCIA CATASTRAL	6020013UG9962S0001OQ
PROTECCIÓN LEY 14/2007	-
CAT. PLANEAMIENTO VIGENTE	-
CAT. PLANEAMIENTO TRAMIT	-

-

Titularidad
 Uso Actual
 Estado de conservación

**Ayuntamiento
 Comercial**

JA-PCN-007**SEGUNDO KIOSCO DEL PASEO DE JESUS****Interés Arquitectónico: 2****NIVEL IV**

PROVINCIA	JAÉN
COMARCA	Comarca Metropolitana de Jaén
MUNICIPIO	Porcuna
REFERENCIA CATASTRAL	6020005UG9962S0001PQ
PROTECCIÓN LEY 14/2007	-
CAT. PLANEAMIENTO VIGENTE	-
CAT. PLANEAMIENTO TRAMIT	-

-

Titularidad
 Uso Actual
 Estado de conservación

**Ayuntamiento
 Comercial**

JA-PCN-008**SALA DE EXPOSICIONES Y CONFERENCIAS****Interés Arquitectónico: 2****NIVEL IV**

PROVINCIA JAÉN
 COMARCA Comarca Metropolitana de Jaén
 MUNICIPIO Porcuna
 REFERENCIA CATASTRAL 6020003UG9962S0001GQ

PROTECCIÓN LEY 14/2007 -
 CAT. PLANEAMIENTO VIGENTE -
 CAT. PLANEAMIENTO TRAMIT -

-
 Titularidad
 Uso Actual
 Estado de conservación

Ayuntamiento Cultural
 -

JA-PCN-009**EDIFICIO CALLE PADRE GALERA Nº 1****Interés Arquitectónico: 2****NIVEL IV**

PROVINCIA JAÉN
 COMARCA Comarca Metropolitana de Jaén
 MUNICIPIO Porcuna
 REFERENCIA CATASTRAL 5623617UG9952S0001MB

PROTECCIÓN LEY 14/2007 -
 CAT. PLANEAMIENTO VIGENTE -
 CAT. PLANEAMIENTO TRAMIT -

-
 Titularidad
 Uso Actual
 Estado de conservación

Ayuntamiento En desuso
 -

JA-PCN-010**CISTERNA IBERO-ROMANA DE LA CALDERONA****Interés Arquitectónico: 4****NIVEL II**

PROVINCIA JAÉN
 COMARCA Comarca Metropolitana de Jaén
 MUNICIPIO Porcuna
 REFERENCIA CATASTRAL 23069A029000210000HB

PROTECCIÓN LEY 14/2007 Bien de Interés Cultural (BIC) inscrito
 CAT. PLANEAMIENTO VIGENTE -
 CAT. PLANEAMIENTO TRAMIT -

Construida en el s. I A.C., fue uno de los principales depósitos de agua de la antigua ciudad romana de Obulco, es el principal edificio que se mantiene en pie de la esa época. El edificio presenta un gran valor arquitectónico y patrimonial. Incluido en el Catálogo del Instituto Andaluz de Patrimonio Histórico. Actualmente en restauración.

Titularidad
 Uso Actual
 Estado de conservación

Ayuntamiento Cultural
 -

JA-PCN-011**CENTRO CULTURAL JULIO ROMERO DE TORRES****Interés Arquitectónico: 3****NIVEL II**

PROVINCIA JAÉN
 COMARCA Comarca Metropolitana de Jaén
 MUNICIPIO Porcuna
 REFERENCIA CATASTRAL 6523604UG9962S0001MQ

PROTECCIÓN LEY 14/2007 BCG por Disposición Adicional Sexta
 CAT. PLANEAMIENTO VIGENTE Protección Estructural
 CAT. PLANEAMIENTO TRAMIT -

Acondicionando un edificio de la década de los años 50, en marzo de 2003 se inaugura el Centro Cultural Julio Romero de Torres. Se incluye por su implicación socio-cultural. Incluido en el Inventario de 1987-88. Cuenta con protección estructural según el planeamiento municipal.

Titularidad
 Uso Actual
 Estado de conservación

Ayuntamiento Cultural
 -

JA-PCN-012**PISCINAS MUNICIPALES:AL AIRE LIBRE Y CUBIERTA****Interés Arquitectónico: 2****NIVEL IV**

PROVINCIA JAÉN
 COMARCA Comarca Metropolitana de Jaén
 MUNICIPIO Porcuna
 REFERENCIA CATASTRAL 6523603UG9962S0001FQ

PROTECCIÓN LEY 14/2007 -
 CAT. PLANEAMIENTO VIGENTE -
 CAT. PLANEAMIENTO TRAMIT -

-
 Titularidad
 Uso Actual
 Estado de conservación

**Ayuntamiento
 Deportivo**

-

JA-PCN-013**CEMENTERIO MUNICIPAL****Interés Arquitectónico: 2****NIVEL IV**

PROVINCIA JAÉN
 COMARCA Comarca Metropolitana de Jaén
 MUNICIPIO Porcuna
 REFERENCIA CATASTRAL 7021101UG9972S0001LT

PROTECCIÓN LEY 14/2007 -
 CAT. PLANEAMIENTO VIGENTE -
 CAT. PLANEAMIENTO TRAMIT -

-
 Titularidad
 Uso Actual
 Estado de conservación

**Ayuntamiento
 Cementerio**

-

JA-PCN-014**CENTRO INTERPRETACIÓN PARQUE ARQUEOLOGICO
 CERRILLO****Interés Arquitectónico: 2****NIVEL IV**

PROVINCIA JAÉN
 COMARCA Comarca Metropolitana de Jaén
 MUNICIPIO Porcuna
 REFERENCIA CATASTRAL 23069A023004010000HR

PROTECCIÓN LEY 14/2007 -
 CAT. PLANEAMIENTO VIGENTE -
 CAT. PLANEAMIENTO TRAMIT -

-
 Titularidad
 Uso Actual
 Estado de conservación

**Ayuntamiento
 Cultural**

-

MUNICIPIO

POZO ALCÓN

El municipio de Pozo Alcón se enmarca en la comarca de la Sierra de Cazorla, encontrándose parte de este integrado en el Parque Natural de la Sierra de Cazorla, Segura y Las Villas. A pesar de existir yacimientos prehistóricos en el municipio, no es hasta el s. XV y tras la reconquista cuando empieza a aumentar su población, la cual dependía de Quesada. A finales del s. XVI se consolida el núcleo, construyéndose la ermita de Sta. Ana y la Iglesia de la Encarnación. En el s. XVII obtiene el título de villa, segregándose de Quesada y aumentando su población. La relación de inmuebles de Pozo Alcón parte de la selección establecida a partir de los inventarios remitidos por el Ayuntamiento, la consulta del planeamiento vigente y otra bibliografía específica. De acuerdo con los criterios establecidos por la SGV, se muestran aquellos edificios correspondientes a los niveles I, II, III, IV que reflejen un interés arquitectónico en una escala de 2 a 5.

JA-PZA-001**CASA CONSISTORIAL****Interés Arquitectónico: 2****NIVEL IV**

PROVINCIA JAÉN
COMARCA Sierra de Cazorla
MUNICIPIO Pozo Alcón
REFERENCIA CATASTRAL 5236405WG0753N0001HY

PROTECCIÓN LEY 14/2007 -
CAT. PLANEAMIENTO VIGENTE -
CAT. PLANEAMIENTO TRAMIT -

-
Titularidad
Uso Actual
Estado de conservación

**Ayuntamiento
Administrativo**
-

JA-PZA-002**MUSEO DE ARTES Y COSTUMBRES****Interés Arquitectónico: 2****NIVEL IV**

PROVINCIA JAÉN
COMARCA Sierra de Cazorla
MUNICIPIO Pozo Alcón
REFERENCIA CATASTRAL 5238708WG0753N0001LY

PROTECCIÓN LEY 14/2007 -
CAT. PLANEAMIENTO VIGENTE -
CAT. PLANEAMIENTO TRAMIT -

-
Titularidad
Uso Actual
Estado de conservación

**Ayuntamiento
Cultural**
-

JA-PZA-003**CASA DE LA CULTURA****Interés Arquitectónico: 2****NIVEL IV**

PROVINCIA JAÉN
COMARCA Sierra de Cazorla
MUNICIPIO Pozo Alcón
REFERENCIA CATASTRAL 5135208WG0753N0001GY

PROTECCIÓN LEY 14/2007 -
CAT. PLANEAMIENTO VIGENTE -
CAT. PLANEAMIENTO TRAMIT -

-
Titularidad
Uso Actual
Estado de conservación

**Ayuntamiento
Cultural**
-

JA-PZA-004**MERCADO DE ABASTOS****Interés Arquitectónico: 2****NIVEL IV**

PROVINCIA JAÉN
 COMARCA Sierra de Cazorla
 MUNICIPIO Pozo Alcón
 REFERENCIA CATASTRAL 5135212WG0753N0001QY

PROTECCIÓN LEY 14/2007 -
 CAT. PLANEAMIENTO VIGENTE -
 CAT. PLANEAMIENTO TRAMIT -

-
 Titularidad
 Uso Actual
 Estado de conservación

**Ayuntamiento
 Comercial**

-

JA-PZA-005**TORRE DEL RELOJ****Interés Arquitectónico: 2****NIVEL IV**

PROVINCIA JAÉN
 COMARCA Sierra de Cazorla
 MUNICIPIO Pozo Alcón
 REFERENCIA CATASTRAL 5237818WG0753N0001SY

PROTECCIÓN LEY 14/2007 -
 CAT. PLANEAMIENTO VIGENTE -
 CAT. PLANEAMIENTO TRAMIT -

-
 Titularidad
 Uso Actual
 Estado de conservación

**Ayuntamiento
 Cultural**

-

JA-PZA-006**CENTRO CULTURAL Y SOCIAL Y CONSULTORIO MEDICO- FON****Interés Arquitectónico: 2****NIVEL IV**

PROVINCIA JAÉN
 COMARCA Sierra de Cazorla
 MUNICIPIO Pozo Alcón
 REFERENCIA CATASTRAL 2795506WG0629N0001JX

PROTECCIÓN LEY 14/2007 -
 CAT. PLANEAMIENTO VIGENTE -
 CAT. PLANEAMIENTO TRAMIT -

-
 Titularidad
 Uso Actual
 Estado de conservación

**Ayuntamiento
 Polivalente**

-

JA-PZA-007**CENTRO FORMACION OCUPACIONAL-CASA DE OFICIOS****Interés Arquitectónico: 2****NIVEL IV**

PROVINCIA JAÉN
 COMARCA Sierra de Cazorla
 MUNICIPIO Pozo Alcón
 REFERENCIA CATASTRAL 4938913WG0743N0001XW

PROTECCIÓN LEY 14/2007 -
 CAT. PLANEAMIENTO VIGENTE -
 CAT. PLANEAMIENTO TRAMIT -

-
 Titularidad
 Uso Actual
 Estado de conservación

**Ayuntamiento
 Educativo**

-

MUNICIPIO**PUENTE DE GÉNAVE**

El municipio de Puente de Génave se enmarca en la comarca de la Sierra de Segura. De origen romano, nace por encontrarse en la vía que comunicaba el valle del Guadalquivir con Cartagena, siendo la construcción del Puente Viejo el origen de la localidad. Durante la época islámica, se fortificaron algunas alquerías, como la de Peñolite. Tras la conquista cristiana en el s. XIII pasa a depender de Segura de la Sierra, de la que se segrega en 1933 gracias al aumento poblacional que se dio a lo largo de los s. XIX y XX. La relación de inmuebles de Puente de Génave parte de la selección establecida a partir de los inventarios remitidos por el Ayuntamiento, la consulta del planeamiento vigente y otra bibliografía específica. De acuerdo con los criterios establecidos por la SGV, se muestran aquellos edificios correspondientes a los niveles I, II, III, IV que reflejen un interés arquitectónico en una escala de 2 a 5.

JA-PDG-001**CASA CONSISTORIAL****Interés Arquitectónico: 4****NIVEL I**

PROVINCIA	JAÉN
COMARCA	Sierra de Segura
MUNICIPIO	Puente de Génave
REFERENCIA CATASTRAL	7253405WH1475N0001TF
PROTECCIÓN LEY 14/2007	Sin protección
CAT. PLANEAMIENTO VIGENTE	-
CAT. PLANEAMIENTO TRAMIT	-

Edificio regionalista construido a finales del s. XIX y principios del s. XX, de corte ecléctico, presenta un claro valor arquitectónico, estando incluido en el Inventario de 1987-88. Fue rehabilitado íntegramente por la Junta de Andalucía en el año 2009, por lo que presenta un buen estado de conservación y una prioridad baja.

Titularidad
Uso Actual
Estado de conservación

**Ayuntamiento
Administrativo
Buen estado de conservación**

JA-PDG-002**MERCADO DE ABASTOS****Interés Arquitectónico: 2****NIVEL IV**

PROVINCIA	JAÉN
COMARCA	Sierra de Segura
MUNICIPIO	Puente de Génave
REFERENCIA CATASTRAL	7355801WH1475N0001PF
PROTECCIÓN LEY 14/2007	-
CAT. PLANEAMIENTO VIGENTE	-
CAT. PLANEAMIENTO TRAMIT	-

Titularidad
Uso Actual
Estado de conservación

**Ayuntamiento
Comercial
-**

JA-PDG-003**RESTAURANTE CL. PARALELA GOYA****Interés Arquitectónico: 2****NIVEL IV**

PROVINCIA	JAÉN
COMARCA	Sierra de Segura
MUNICIPIO	Puente de Génave
REFERENCIA CATASTRAL	7455421WH1475N
PROTECCIÓN LEY 14/2007	-
CAT. PLANEAMIENTO VIGENTE	-
CAT. PLANEAMIENTO TRAMIT	-

Titularidad
Uso Actual
Estado de conservación

**Ayuntamiento
Servicios
-**

JA-PDG-004**CONSULTORIO MÉDICO****Interés Arquitectónico: 2****NIVEL IV**

PROVINCIA JAÉN
 COMARCA Sierra de Segura
 MUNICIPIO Puente de Génave
 REFERENCIA CATASTRAL 7658813WH1475N0001DF

PROTECCIÓN LEY 14/2007 -
 CAT. PLANEAMIENTO VIGENTE -
 CAT. PLANEAMIENTO TRAMIT -

-
 Titularidad
 Uso Actual
 Estado de conservación

**Ayuntamiento
 Hospitalario**

JA-PDG-005**ANTIGUA FÁBRICA DE ACEITE****Interés Arquitectónico: 4****NIVEL I**

PROVINCIA JAÉN
 COMARCA Sierra de Segura
 MUNICIPIO Puente de Génave
 REFERENCIA CATASTRAL 23071A003000430000SW

PROTECCIÓN LEY 14/2007 Sin protección
 CAT. PLANEAMIENTO VIGENTE -
 CAT. PLANEAMIENTO TRAMIT -

Edificio industrial de tipo señorial construido en la segunda mitad del s. XIX. Presenta un claro valor arquitectónico y patrimonial. Fue rehabilitado en 2014 con fondos de la Diputación para convertirlo en un espacio museístico y expositivo. Su estado de conservación es bueno por lo que se considera una prioridad de intervención baja.

Titularidad
 Uso Actual
 Estado de conservación

**Ayuntamiento
 Cultural
 Buen estado de conservación**

JA-PDG-006**NAVE, ERMITA Y RESTAURANTE POLÍGONO****Interés Arquitectónico: 2****NIVEL IV**

PROVINCIA JAÉN
 COMARCA Sierra de Segura
 MUNICIPIO Puente de Génave
 REFERENCIA CATASTRAL 6647201WH1464N

PROTECCIÓN LEY 14/2007 -
 CAT. PLANEAMIENTO VIGENTE -
 CAT. PLANEAMIENTO TRAMIT -

-
 Titularidad
 Uso Actual
 Estado de conservación

**Ayuntamiento
 Polivalente**

MUNICIPIO

QUESADA

El municipio de Quesada se enmarca en la comarca de la Sierra de Cazorla, encontrándose parcialmente integrado en el Parque Natural de las Sierras de Cazorla, Segura y Las Villas. Cuenta con numerosos yacimientos prehistóricos y pinturas rupestres, así como importantes yacimientos romanos como el de la villa romana de Bruñel. El casco urbano de Quesada, de origen visigodo, fue una de las poblaciones más importantes de la provincia en época islámica. Durante la reconquista formó parte del Adelantamiento de Cazorla, lo que propició su fortificación. La relación de inmuebles de Quesada parte de la selección establecida a partir de los inventarios remitidos por el Ayuntamiento, la consulta del planeamiento vigente y otra bibliografía específica. De acuerdo con los criterios establecidos por la SGV, se muestran aquellos edificios correspondientes a los niveles I, II, III, IV que reflejen un interés arquitectónico en una escala de 2 a 5.

JA-QSD-001**CASA CONSITORIAL****Interés Arquitectónico: 3****NIVEL I**

PROVINCIA	JAÉN
COMARCA	Sierra de Cazorla
MUNICIPIO	Quesada
REFERENCIA CATASTRAL	4188805VG9848N0001TE
PROTECCIÓN LEY 14/2007	Sin protección
CAT. PLANEAMIENTO VIGENTE	-
CAT. PLANEAMIENTO TRAMIT	-

El edificio, original del s. XX, fue inaugurado en 1971 como Casa Consistorial. Presenta un claro valor arquitectónico e histórico-artístico, estando incluido en el Inventario de 1987-88. El grueso del edificio se encuentra en un estado de conservación normal, existiendo estancias en desuso en un estado de conservación degradado.

Titularidad
Uso Actual
Estado de conservación

**Ayuntamiento
Administrativo
Degradado**

JA-QSD-002**C.P. MADRE DE DIOS****Interés Arquitectónico: 2****NIVEL IV**

PROVINCIA	JAÉN
COMARCA	Sierra de Cazorla
MUNICIPIO	Quesada
REFERENCIA CATASTRAL	4089801VG9848N0001TE
PROTECCIÓN LEY 14/2007	-
CAT. PLANEAMIENTO VIGENTE	-
CAT. PLANEAMIENTO TRAMIT	-

Titularidad
Uso Actual
Estado de conservación

**Ayuntamiento
Educativo
-**

JA-QSD-003**MERCADO DE ABASTOS/APEADERO/TALLER OCUPACIONAL****Interés Arquitectónico: 2****NIVEL IV**

PROVINCIA	JAÉN
COMARCA	Sierra de Cazorla
MUNICIPIO	Quesada
REFERENCIA CATASTRAL	4186501VG9848N0001HE
PROTECCIÓN LEY 14/2007	-
CAT. PLANEAMIENTO VIGENTE	-
CAT. PLANEAMIENTO TRAMIT	-

Titularidad
Uso Actual
Estado de conservación

**Ayuntamiento
Polivalente
-**

JA-QSD-004**CASA DE LA CULTURA Y BIBLIOTECA MUNICIPAL****Interés Arquitectónico: 2****NIVEL IV**

PROVINCIA JAÉN
 COMARCA Sierra de Cazorla
 MUNICIPIO Quesada
 REFERENCIA CATASTRAL 4286203VG9848N0001FE

PROTECCIÓN LEY 14/2007 -
 CAT. PLANEAMIENTO VIGENTE -
 CAT. PLANEAMIENTO TRAMIT -

-
 Titularidad
 Uso Actual
 Estado de conservación

**Ayuntamiento
 Polivalente**

-

JA-QSD-005**HOSTAL RURAL****Interés Arquitectónico: 2****NIVEL IV**

PROVINCIA JAÉN
 COMARCA Sierra de Cazorla
 MUNICIPIO Quesada
 REFERENCIA CATASTRAL 4186701VG9848N0001QE

PROTECCIÓN LEY 14/2007 -
 CAT. PLANEAMIENTO VIGENTE -
 CAT. PLANEAMIENTO TRAMIT -

-
 Titularidad
 Uso Actual
 Estado de conservación

**Ayuntamiento
 Hotelero**

-

JA-QSD-006**MUSEO PINTOR ZABALETA****Interés Arquitectónico: 2****NIVEL IV**

PROVINCIA JAÉN
 COMARCA Sierra de Cazorla
 MUNICIPIO Quesada
 REFERENCIA CATASTRAL 4285901VG9848N0001LE

PROTECCIÓN LEY 14/2007 -
 CAT. PLANEAMIENTO VIGENTE -
 CAT. PLANEAMIENTO TRAMIT -

-
 Titularidad
 Uso Actual
 Estado de conservación

**Ayuntamiento
 Cultural**

-

JA-QSD-007**INSTALACIONES ESCUELA TALLER****Interés Arquitectónico: 2****NIVEL IV**

PROVINCIA JAÉN
 COMARCA Sierra de Cazorla
 MUNICIPIO Quesada
 REFERENCIA CATASTRAL 3886113VG9838N0001SX

PROTECCIÓN LEY 14/2007 -
 CAT. PLANEAMIENTO VIGENTE -
 CAT. PLANEAMIENTO TRAMIT -

-
 Titularidad
 Uso Actual
 Estado de conservación

**Ayuntamiento
 Educativo**

-

JA-QSD-008**VIVIENDA DE MAESTROS****Interés Arquitectónico: 2****NIVEL IV**

PROVINCIA JAÉN
 COMARCA Sierra de Cazorla
 MUNICIPIO Quesada
 REFERENCIA CATASTRAL 3886114VG9838N0001ZX

PROTECCIÓN LEY 14/2007 -
 CAT. PLANEAMIENTO VIGENTE -
 CAT. PLANEAMIENTO TRAMIT -

-
 Titularidad
 Uso Actual
 Estado de conservación

**Ayuntamiento
Residencial**

-

JA-QSD-009**CONSULTORIO MEDICO****Interés Arquitectónico: 2****NIVEL IV**

PROVINCIA JAÉN
 COMARCA Sierra de Cazorla
 MUNICIPIO Quesada
 REFERENCIA CATASTRAL 7293729VG9779S0001BS

PROTECCIÓN LEY 14/2007 -
 CAT. PLANEAMIENTO VIGENTE -
 CAT. PLANEAMIENTO TRAMIT -

-
 Titularidad
 Uso Actual
 Estado de conservación

**Ayuntamiento
Hospitalario**

-

JA-QSD-010**CEMENTERIO MUNICIPAL****Interés Arquitectónico: 2****NIVEL IV**

PROVINCIA JAÉN
 COMARCA Sierra de Cazorla
 MUNICIPIO Quesada
 REFERENCIA CATASTRAL 091900100VG98G0001KK

PROTECCIÓN LEY 14/2007 -
 CAT. PLANEAMIENTO VIGENTE -
 CAT. PLANEAMIENTO TRAMIT -

-
 Titularidad
 Uso Actual
 Estado de conservación

**Ayuntamiento
Cementerio**

-

JA-QSD-011**CEMENTERIO BELERDA****Interés Arquitectónico: 2****NIVEL IV**

PROVINCIA JAÉN
 COMARCA Sierra de Cazorla
 MUNICIPIO Quesada
 REFERENCIA CATASTRAL 23073A009001470000BJ

PROTECCIÓN LEY 14/2007 -
 CAT. PLANEAMIENTO VIGENTE -
 CAT. PLANEAMIENTO TRAMIT -

-
 Titularidad
 Uso Actual
 Estado de conservación

**Ayuntamiento
Cementerio**

-

MUNICIPIO RUS

El municipio de Rus se enmarca en la comarca de la Loma. Cuenta con dos importantes oratorios de época visigoda, Valdecanales y la Cueva de la Vegilla. De época islámica conserva uno de los torreones de la fortaleza del s. XIII, actualmente integrada en el núcleo urbano. Tras la conquista, fue cedida a la Orden de Calatrava, momento en el que se desarrolla la arquitectura religiosa construyéndose la Iglesia de Ntra. Sra. De la Asunción. La relación de inmuebles de Rus parte de la selección establecida a partir de los inventarios remitidos por el Ayuntamiento, la consulta del planeamiento vigente y otra bibliografía específica. De acuerdo con los criterios establecidos por la SGV, se muestran aquellos edificios correspondientes a los niveles I, II, III, IV que reflejen un interés arquitectónico en una escala de 2 a 5.

JA-RUS-001

AYUNTAMIENTO



PROVINCIA	JAÉN
COMARCA	La Loma
MUNICIPIO	Rus
REFERENCIA CATASTRAL	9615609VH5191N0001TB
PROTECCIÓN LEY 14/2007	Sin protección
CAT. PLANEAMIENTO VIGENTE	-
CAT. PLANEAMIENTO TRAMIT	-

Interés Arquitectónico: 4

NIVEL I

El edificio, original del s. XX, presenta un claro valor arquitectónico e histórico-artístico, estando incluido en el Inventario de 1987-88. Construido en sillería, su fachada sencilla y sobria presenta un aire clasicista. Fue reformado en el año 2015 por lo que su estado de conservación es bueno, considerándose una prioridad de intervención baja.

Titularidad
Uso Actual
Estado de conservación

**Ayuntamiento
Administrativo
Buen estado de conservación**

JA-RUS-002

OFICINA DE TURISMO



PROVINCIA	JAÉN
COMARCA	La Loma
MUNICIPIO	Rus
REFERENCIA CATASTRAL	9713603VH5191S0001WT
PROTECCIÓN LEY 14/2007	Bien de Interés Cultural (BIC) inscrito
CAT. PLANEAMIENTO VIGENTE	-
CAT. PLANEAMIENTO TRAMIT	-

Interés Arquitectónico: 3

NIVEL I

El conjunto incluye La Torre de El Mármol, construida en el s. XIII, perteneciente a un castillo medieval cristiano del antiguo Camino de Toledo. Presenta un claro valor arquitectónico e histórico-artístico, estando incluido en el CGPHA y habiendo sido declarado BIC en 1985. El edificio presenta un estado de conservación normal con prioridad baja

Titularidad
Uso Actual
Estado de conservación

**Ayuntamiento
Administrativo
Normal estado de conservación**

JA-RUS-003

MERCADO DE ABASTOS



PROVINCIA	JAÉN
COMARCA	La Loma
MUNICIPIO	Rus
REFERENCIA CATASTRAL	9414401VH5191S0001TT
PROTECCIÓN LEY 14/2007	-
CAT. PLANEAMIENTO VIGENTE	-
CAT. PLANEAMIENTO TRAMIT	-

Interés Arquitectónico: 2

NIVEL IV

-

Titularidad
Uso Actual
Estado de conservación

**Ayuntamiento
Comercial
-**

JA-RUS-004**CASA DE LA JUVENTUD****Interés Arquitectónico: 2****NIVEL IV**

PROVINCIA JAÉN
 COMARCA La Loma
 MUNICIPIO Rus
 REFERENCIA CATASTRAL 9711101VH5191S0001MT

PROTECCIÓN LEY 14/2007 -
 CAT. PLANEAMIENTO VIGENTE -
 CAT. PLANEAMIENTO TRAMIT -

-
 Titularidad
 Uso Actual
 Estado de conservación

Ayuntamiento Cultural
 -


JA-RUS-005**RESIDENCIA DE ANCIANOS- ALMACÉN MUNICIPAL****Interés Arquitectónico: 2****NIVEL IV**

PROVINCIA JAÉN
 COMARCA La Loma
 MUNICIPIO Rus
 REFERENCIA CATASTRAL 9612415VH5191S0001OT

PROTECCIÓN LEY 14/2007 -
 CAT. PLANEAMIENTO VIGENTE -
 CAT. PLANEAMIENTO TRAMIT -

-
 Titularidad
 Uso Actual
 Estado de conservación

Ayuntamiento Asistencial
 -

JA-RUS-006**COLEGIO****Interés Arquitectónico: 2****NIVEL IV**

PROVINCIA JAÉN
 COMARCA La Loma
 MUNICIPIO Rus
 REFERENCIA CATASTRAL 9811606VH5191S0001AT

PROTECCIÓN LEY 14/2007 -
 CAT. PLANEAMIENTO VIGENTE -
 CAT. PLANEAMIENTO TRAMIT -

-
 Titularidad
 Uso Actual
 Estado de conservación

Ayuntamiento Educativo
 -

JA-RUS-007**GIMNASIO****Interés Arquitectónico: 2****NIVEL IV**

PROVINCIA JAÉN
 COMARCA La Loma
 MUNICIPIO Rus
 REFERENCIA CATASTRAL 9811510VH5191S0001HT

PROTECCIÓN LEY 14/2007 -
 CAT. PLANEAMIENTO VIGENTE -
 CAT. PLANEAMIENTO TRAMIT -

-
 Titularidad
 Uso Actual
 Estado de conservación

Ayuntamiento Deportivo
 -

JA-RUS-008**AUDITORIO****Interés Arquitectónico: 2****NIVEL IV**

PROVINCIA JAÉN
 COMARCA La Loma
 MUNICIPIO Rus
 REFERENCIA CATASTRAL 9908101VH5190N0001UE

PROTECCIÓN LEY 14/2007 -
 CAT. PLANEAMIENTO VIGENTE -
 CAT. PLANEAMIENTO TRAMIT -

-
 Titularidad
 Uso Actual
 Estado de conservación

**Ayuntamiento
 De ocio / espectáculo**

-

JA-RUS-009**CEMENTERIO****Interés Arquitectónico: 2****NIVEL IV**

PROVINCIA JAÉN
 COMARCA La Loma
 MUNICIPIO Rus
 REFERENCIA CATASTRAL 9423101VH5192S0001MX

PROTECCIÓN LEY 14/2007 -
 CAT. PLANEAMIENTO VIGENTE -
 CAT. PLANEAMIENTO TRAMIT -

-
 Titularidad
 Uso Actual
 Estado de conservación

**Ayuntamiento
 Cementerio**

-

JA-RUS-010**HIPOGEOS DE VALDECANALES****Interés Arquitectónico: 5****NIVEL III**

PROVINCIA JAÉN
 COMARCA La Loma
 MUNICIPIO Rus
 REFERENCIA CATASTRAL 23074A003000580000QK

PROTECCIÓN LEY 14/2007 -
 CAT. PLANEAMIENTO VIGENTE -
 CAT. PLANEAMIENTO TRAMIT -

-
 Titularidad
 Uso Actual
 Estado de conservación

**No es propiedad municipal aún pero están en negociaciones
 En desuso**

-

MUNICIPIO

SABIOTE

El municipio de Sabiote se enmarca en la comarca de La Loma. Cuentan con uno de los ejemplos de arquitectura renacentista de mayor calidad de la provincia. La villa estuvo habitada desde la prehistoria, contando con cierta importancia a lo largo de toda su historia. Dispone de una importante fortificación de origen islámico. Tras la reconquista, obtuvo el título de Muy Leal Villa y fue concedida a la Orden de Calatrava. Sufrió una importante remodelación urbanística y arquitectónica en el s. XVI gracias a la familia de los Cobos y Molina, destacando las casas señoriales y obras de Andrés de Vandelvira. La relación de inmuebles de Sabiote parte de la selección establecida a partir de los inventarios remitidos por el Ayuntamiento, la consulta del planeamiento vigente y otra bibliografía específica. De acuerdo con los criterios establecidos por la SGV, se muestran aquellos edificios correspondientes a los niveles I, II, III, IV que reflejen un interés arquitectónico en una escala de 2 a 5

JA-SBT-001**CASA CONSISTORIAL****Interés Arquitectónico: 3****NIVEL I**

PROVINCIA	JAÉN
COMARCA	La Loma
MUNICIPIO	Sabiote
REFERENCIA CATASTRAL	3338065VH7133N0001OI
PROTECCIÓN LEY 14/2007	BCG por Disposición Adicional Sexta
CAT. PLANEAMIENTO VIGENTE	Protección Integral
CAT. PLANEAMIENTO TRAMIT	-

El edificio, original de principios del s. XX, presenta un claro valor arquitectónico e histórico-artístico, estando incluido en el Catálogo Municipal con grado de protección integral. Se encuentra en un estado de conservación normal, apreciándose pequeños desperfectos, por lo que se considera una prioridad de intervención baja.

Titularidad
Uso Actual
Estado de conservación

**Ayuntamiento
Administrativo
Normal estado de conservación**

JA-SBT-002**MERCADO MUNICIPAL DE ABASTOS-HOGAR DEL PENSIONISTA****Interés Arquitectónico: 2****NIVEL IV**

PROVINCIA	JAÉN
COMARCA	La Loma
MUNICIPIO	Sabiote
REFERENCIA CATASTRAL	3338062VH7133N0001TI
PROTECCIÓN LEY 14/2007	-
CAT. PLANEAMIENTO VIGENTE	-
CAT. PLANEAMIENTO TRAMIT	-

Titularidad
Uso Actual
Estado de conservación

**Ayuntamiento
Comercial
-**

JA-SBT-003**CENTRO CULTURAL INTEGRADO Y ESPACIO DE ARTES****Interés Arquitectónico: 4****NIVEL II**

PROVINCIA	JAÉN
COMARCA	La Loma
MUNICIPIO	Sabiote
REFERENCIA CATASTRAL	3138007VH7133N0001PI
PROTECCIÓN LEY 14/2007	BCG por Disposición Adicional Sexta
CAT. PLANEAMIENTO VIGENTE	Protección Integral
CAT. PLANEAMIENTO TRAMIT	-

Ubicado en el edificio de la Iglesia de Santa María y Convento de Carmelitas Descalzas, cuenta con una fachada de sillería con portada renacentista y patio central dórico. De estilo renacentista, está edificada sobre una iglesia románica. Gran valor arquitectónico y artístico. Incluido en el Catálogo Municipal con grado de protección integral.

Titularidad
Uso Actual
Estado de conservación

**Ayuntamiento
Cultural
-**

JA-SBT-004**CENTRO CULTURAL-ESPACIO DE ARTES ESCÉNICAS****Interés Arquitectónico: 2****NIVEL IV**

PROVINCIA JAÉN
 COMARCA La Loma
 MUNICIPIO Sabiote
 REFERENCIA CATASTRAL 2834017VH7123S0001US

PROTECCIÓN LEY 14/2007 -
 CAT. PLANEAMIENTO VIGENTE -
 CAT. PLANEAMIENTO TRAMIT -

-
 Titularidad
 Uso Actual
 Estado de conservación

Ayuntamiento Cultural
 -

JA-SBT-005**CASA PALACIO DE LOS TERUEL****Interés Arquitectónico: 4****NIVEL I**

PROVINCIA JAÉN
 COMARCA La Loma
 MUNICIPIO Sabiote
 REFERENCIA CATASTRAL 3338400VH7133N0001HI

PROTECCIÓN LEY 14/2007 BCG por Disposición Adicional Sexta
 CAT. PLANEAMIENTO VIGENTE Protección Integral
 CAT. PLANEAMIENTO TRAMIT -

Del s. XVI, y reconstruida en el s. XX. Entre 1925 y 1941 se destinó a Ayuntamiento. Sobre la entrada encontramos los escudos de las familias Teruel y Melgarejo. Entre 1925 y 1941 fue Casa-Ayuntamiento. Presenta gran valor arquitectónico e histórico-artístico, estando incluido en el catálogo municipal con protección integral.

Titularidad
 Uso Actual
 Estado de conservación

Ayuntamiento Polivalente
Normal estado de conservación

JA-SBT-006**CASA PALACIO DE LOS MENDOZA****Interés Arquitectónico: 3****NIVEL II**

PROVINCIA JAÉN
 COMARCA La Loma
 MUNICIPIO Sabiote
 REFERENCIA CATASTRAL 3339305VH7133N0001HI

PROTECCIÓN LEY 14/2007 BCG por Disposición Adicional Sexta
 CAT. PLANEAMIENTO VIGENTE -
 CAT. PLANEAMIENTO TRAMIT -

Del s. XVI, se articula en dos cuerpos. Se accede a través de puerta adintelada, sobre la que aparece el escudo de los marqueses de Camarasa. Fue sede la Audiencia, Escribanías, Pósito y Escuelas, albergando actualmente el Consultorio Médico. De gran valor arquitectónico e histórico-artístico, está incluido en el CGPHA.

Titularidad
 Uso Actual
 Estado de conservación

Ayuntamiento Hospitalario
 -

JA-SBT-007**PALACIO LAS MANILLAS****Interés Arquitectónico: 4****NIVEL II**

PROVINCIA JAÉN
 COMARCA La Loma
 MUNICIPIO Sabiote
 REFERENCIA CATASTRAL 3439302VH7133N0001RI

PROTECCIÓN LEY 14/2007 BCG por Disposición Adicional Sexta
 CAT. PLANEAMIENTO VIGENTE -
 CAT. PLANEAMIENTO TRAMIT -

Palacio fechado en el 1550 del s. XVI, actualmente convertido en hotel. La portada adintelada se encuentra entre pilastras con escudos nobiliarios. El edificio presenta un claro valor arquitectónico e histórico-artístico. Incluido en el Catálogo General de Patrimonio Histórico de Andalucía. Ubicado en una de las principales vías de la localidad.

Titularidad
 Uso Actual
 Estado de conservación

Ayuntamiento Hotelero
 -

JA-SBT-008**CENTRO ASOCIACIONAL-CULTURAL****Interés Arquitectónico: 3****NIVEL II**

PROVINCIA JAÉN
 COMARCA La Loma
 MUNICIPIO Sabiote
 REFERENCIA CATASTRAL 3538401VH7133N0001OI

PROTECCIÓN LEY 14/2007 Sin protección
 CAT. PLANEAMIENTO VIGENTE -
 CAT. PLANEAMIENTO TRAMIT -

Casa solariega presumiblemente del s. XIX, con fachada de mampostería careada, y dintel monolítico. Se encuentra junto al Castillo de Sabiote estando incluido dentro de su entorno BIC, y anexo a la oficina de información turística del Ayuntamiento. El edificio presenta cierto valor arquitectónico y paisajístico.

Titularidad
 Uso Actual
 Estado de conservación

**Ayuntamiento
 Polivalente**

-

JA-SBT-009**PLAZA DE TOROS MUNICIPAL****Interés Arquitectónico: 2****NIVEL IV**

PROVINCIA JAÉN
 COMARCA La Loma
 MUNICIPIO Sabiote
 REFERENCIA CATASTRAL 2837028VH7123N0001WR

PROTECCIÓN LEY 14/2007 -
 CAT. PLANEAMIENTO VIGENTE -
 CAT. PLANEAMIENTO TRAMIT -

-

Titularidad
 Uso Actual
 Estado de conservación

**Ayuntamiento
 De ocio / espectáculo**

-

MUNICIPIO**SANTA ELENA**

El municipio de Santa Elena se enmarca en la comarca de Sierra Morena. La zona estuvo habitada desde época prehistórica. En tiempo de los íberos se encontraba en sus inmediaciones uno de sus grandes centros de culto, el Santuario del Collado de los Jardines. Dado que en las inmediaciones de la localidad se disputó la Batalla de las Navas de Tolosa, esta localidad está muy ligada a la misma. Forma parte de la Ruta de los Castillos y las Batallas. Carlos III, por medio de su Intendente Olavide fundó una de las Nuevas Poblaciones en el año 1767 con el nombre de Santa Elena. La relación de inmuebles de Santa Elena parte de la selección establecida a partir de los inventarios remitidos por el Ayuntamiento, la consulta del planeamiento vigente y otra bibliografía específica. De acuerdo con los criterios establecidos por la SGV, se muestran aquellos edificios correspondientes a los niveles I, II, III, IV que reflejen un interés arquitectónico en una escala de 2 a 5.

JA-STE-001**AYUNTAMIENTO****Interés Arquitectónico: 3****NIVEL I**

PROVINCIA JAÉN
 COMARCA Sierra Morena
 MUNICIPIO Santa Elena
 REFERENCIA CATASTRAL 3038118VH5433N0001WX
 PROTECCIÓN LEY 14/2007 BCG por Disposición Adicional Sexta
 CAT. PLANEAMIENTO VIGENTE Protección Ambiental
 CAT. PLANEAMIENTO TRAMIT VS-01 Protección Integral

El nuevo edificio presenta un cierto valor arquitectónico y ambiental, estando incluido en el Inventario de 1987-88 y en el catálogo municipal con grado de protección ambiental. Existe nuevo catálogo municipal en tramitación, que propone una protección integral. Reformado en 1993, su estado de conservación es bueno y la prioridad baja.

Titularidad
 Uso Actual
 Estado de conservación

**Ayuntamiento
 Administrativo
 Buen estado de conservación**

JA-STE-002**HOGAR DEL JUBILADO Y CENTRO PERMANENTE DE ADULTOS****Interés Arquitectónico: 2****NIVEL IV**

PROVINCIA JAÉN
 COMARCA Sierra Morena
 MUNICIPIO Santa Elena
 REFERENCIA CATASTRAL 2937409VH5423N0001IK
 PROTECCIÓN LEY 14/2007 -
 CAT. PLANEAMIENTO VIGENTE -
 CAT. PLANEAMIENTO TRAMIT -

-

Titularidad
 Uso Actual
 Estado de conservación

**Ayuntamiento
 Asistencial
 -**

JA-STE-003**PILAR Y LAVADERO MUNICIPAL****Interés Arquitectónico: 3****NIVEL II**

PROVINCIA JAÉN
 COMARCA Sierra Morena
 MUNICIPIO Santa Elena
 REFERENCIA CATASTRAL 2837711VH5423N0001LK
 PROTECCIÓN LEY 14/2007 Sin protección
 CAT. PLANEAMIENTO VIGENTE -
 CAT. PLANEAMIENTO TRAMIT ET-02 Protección Integral

Data del S. XVIII. Es un antiguo abrevadero de animales cuya segunda pila fue usada posteriormente para el lavado de ropa, encontrándose esta cubierta actualmente. El elemento presenta un claro valor arquitectónico, ambiental y etnográfico. El catálogo municipal en tramitación propone un grado de protección integral.

Titularidad
 Uso Actual
 Estado de conservación

**Ayuntamiento
 Lavadero
 -**

JA-STE-004**PLAZA DE TOROS****Interés Arquitectónico: 2****NIVEL IV**

PROVINCIA JAÉN
 COMARCA Sierra Morena
 MUNICIPIO Santa Elena
 REFERENCIA CATASTRAL 23076A015000350000OM

PROTECCIÓN LEY 14/2007 -
 CAT. PLANEAMIENTO VIGENTE -
 CAT. PLANEAMIENTO TRAMIT -

-
 Titularidad
 Uso Actual
 Estado de conservación

Ayuntamiento
De ocio / espectáculo

-

JA-STE-005**MUSEO BATALLA DE LAS NAVAS****Interés Arquitectónico: 2****NIVEL IV**

PROVINCIA JAÉN
 COMARCA Sierra Morena
 MUNICIPIO Santa Elena
 REFERENCIA CATASTRAL 23076A028000170001PB

PROTECCIÓN LEY 14/2007 -
 CAT. PLANEAMIENTO VIGENTE -
 CAT. PLANEAMIENTO TRAMIT -

-
 Titularidad
 Uso Actual
 Estado de conservación

Ayuntamiento
Cultural

-

MUNICIPIO**SANTIAGO DE CALATRAVA**

El municipio de Santiago de Calatrava se enmarca en la Comarca Metropolitana de Jaén. Su origen se remonta a la Edad de Bronce. En época romana, se detecta una proliferación de pequeñas casas pertenecientes al campesinado. El rey Fernando III el Santo, la entregó en 1228 al Señorío de la Orden Militar de Calatrava. En su término se conservan dos restos de dos torres defensivas el castillo de la Matea y el de las Gorgolillas. Durante los siglos siguientes, hasta la conquista de Granada, la vida de Santiago de Calatrava se vio dificultada por su situación fronteriza con el reino nazarí. La relación de inmuebles de Santiago de Calatrava parte de la selección establecida a partir de los inventarios remitidos por el Ayuntamiento, la consulta del planeamiento vigente y otra bibliografía específica. De acuerdo con los criterios establecidos por la SGV, se muestran aquellos edificios correspondientes a los niveles I, II, III, IV que reflejen un interés arquitectónico en una escala de 2 a 5.

JA-SDC-001**CASA CONSISTORIAL****Interés Arquitectónico: 3****NIVEL I**

PROVINCIA JAÉN
 COMARCA Comarca Metropolitana de Jaén
 MUNICIPIO Santiago de Calatrava
 REFERENCIA CATASTRAL 7092031UG9779S0001JX
 PROTECCIÓN LEY 14/2007 Sin protección
 CAT. PLANEAMIENTO VIGENTE -
 CAT. PLANEAMIENTO TRAMIT -

El edificio, construido a finales del s. XIX en estilo regionalista andaluz, presenta un claro valor arquitectónico y ambiental, estando incluido en el Inventario de 1987-88. Actualmente se encuentra en un estado de conservación normal, sin apreciarse desperfectos relevantes, por lo que se considera una prioridad de intervención baja.

Titularidad
 Uso Actual
 Estado de conservación

**Ayuntamiento
 Administrativo
 Normal estado de conservación**

JA-SDC-002**HOGAR DEL JUBILADO****Interés Arquitectónico: 2****NIVEL IV**

PROVINCIA JAÉN
 COMARCA Comarca Metropolitana de Jaén
 MUNICIPIO Santiago de Calatrava
 REFERENCIA CATASTRAL 6992113UG9769S0001SK
 PROTECCIÓN LEY 14/2007 -
 CAT. PLANEAMIENTO VIGENTE -
 CAT. PLANEAMIENTO TRAMIT -

-

Titularidad
 Uso Actual
 Estado de conservación

**Ayuntamiento
 Asistencial
 -**

JA-SDC-003**ANTIGUO CONSULTORIO MEDICO****Interés Arquitectónico: 2****NIVEL IV**

PROVINCIA JAÉN
 COMARCA Comarca Metropolitana de Jaén
 MUNICIPIO Santiago de Calatrava
 REFERENCIA CATASTRAL 6993808UG9769S0001RK
 PROTECCIÓN LEY 14/2007 -
 CAT. PLANEAMIENTO VIGENTE -
 CAT. PLANEAMIENTO TRAMIT -

-

Titularidad
 Uso Actual
 Estado de conservación

**Ayuntamiento
 En desuso
 -**

JA-SDC-004

CEMENTERIO MUNICIPAL

Interés Arquitectónico: 2

NIVEL IV



PROVINCIA JAÉN
COMARCA Comarca Metropolitana de Jaén
MUNICIPIO Santiago de Calatrava
REFERENCIA CATASTRAL 773700300000000001LQ

PROTECCIÓN LEY 14/2007 -
CAT. PLANEAMIENTO VIGENTE -
CAT. PLANEAMIENTO TRAMIT -

-
Titularidad
Uso Actual
Estado de conservación

**Ayuntamiento
Cementerio**

-

MUNICIPIO**SANTIAGO-PONTONES**

El municipio de Santiago Pontones se enmarca en la comarca de la Sierra de Segura. Su origen se remonta al 9250 a.C. En época musulmana las tierras estuvieron pobladas de numerosas fortificaciones y alquerías o pequeñas poblaciones. En 1243 estas tierras fueron conquistadas a los musulmanes por la Orden de Santiago. El actual emplazamiento tuvo su origen en 1525 por unos pastores. Los Reyes Católicos la hicieron villa de fuero Real en 1691. Fue aldea de Segura hasta que en 1837 alcanzó su independencia. Nació de la fusión en 1975 entre los municipios de Santiago de la Espada y Pontones. La relación de inmuebles de Santiago Pontones parte de la selección establecida a partir de los inventarios remitidos por el Ayuntamiento, la consulta del planeamiento vigente y otra bibliografía específica. De acuerdo con los criterios establecidos por la SGV, se muestran aquellos edificios correspondientes a los niveles I, II, III, IV que reflejen un interés arquitectónico en una escala de 2 a 5.

JA-STP-001**CASA CONSISTORIAL****Interés Arquitectónico: 2****NIVEL IV**

PROVINCIA JAÉN
COMARCA Sierra de Segura
MUNICIPIO Santiago-Pontones
REFERENCIA CATASTRAL 9386501WH3198N0001LD

PROTECCIÓN LEY 14/2007 -
CAT. PLANEAMIENTO VIGENTE -
CAT. PLANEAMIENTO TRAMIT -

-
Titularidad
Uso Actual
Estado de conservación

**Ayuntamiento
Administrativo**
-

JA-STP-002**LAVADERO PÚBLICO****Interés Arquitectónico: 2****NIVEL IV**

PROVINCIA JAÉN
COMARCA Sierra de Segura
MUNICIPIO Santiago-Pontones
REFERENCIA CATASTRAL 9487936WH3198N0001DD

PROTECCIÓN LEY 14/2007 -
CAT. PLANEAMIENTO VIGENTE -
CAT. PLANEAMIENTO TRAMIT -

-
Titularidad
Uso Actual
Estado de conservación

**Ayuntamiento
Lavadero**
-

JA-STP-003**CASA CONSISTORIAL (PONTONES)****Interés Arquitectónico: 2****NIVEL IV**

PROVINCIA JAÉN
COMARCA Sierra de Segura
MUNICIPIO Santiago-Pontones
REFERENCIA CATASTRAL 9091101WH3199S0001FG

PROTECCIÓN LEY 14/2007 -
CAT. PLANEAMIENTO VIGENTE -
CAT. PLANEAMIENTO TRAMIT -

-
Titularidad
Uso Actual
Estado de conservación

**Ayuntamiento
Administrativo**
-

JA-STP-004**CONSULTORIO MÉDICO (PONTONES)****Interés Arquitectónico: 3****NIVEL II**

PROVINCIA JAÉN
 COMARCA Sierra de Segura
 MUNICIPIO Santiago-Pontones
 REFERENCIA CATASTRAL 8992001WH3189S0001XA

PROTECCIÓN LEY 14/2007 Sin protección
 CAT. PLANEAMIENTO VIGENTE -
 CAT. PLANEAMIENTO TRAMIT -

El edificio, construido presumiblemente a principios del s. XX con la tipología tradicional de casería, se ubica junto al río Segura en la entrada de la localidad, y presenta cierto valor arquitectónico y paisajístico. Se trata del antiguo Cuartel de la Guardia Civil, reformado a principios del s. XXI como Consultorio Médico y oficina de Correos.

Titularidad
 Uso Actual
 Estado de conservación

**Ayuntamiento
 Polivalente**

-

JA-STP-005**IGLESIA SAN MIGUEL ARCÁNGEL (COTO RIOS)****Interés Arquitectónico: 2****NIVEL IV**

PROVINCIA JAÉN
 COMARCA Sierra de Segura
 MUNICIPIO Santiago-Pontones
 REFERENCIA CATASTRAL 260902200000000001UQ

PROTECCIÓN LEY 14/2007 -
 CAT. PLANEAMIENTO VIGENTE -
 CAT. PLANEAMIENTO TRAMIT -

-

Titularidad
 Uso Actual
 Estado de conservación

**Ayuntamiento
 Religioso**

-

MUNICIPIO**SANTISTEBAN DEL PUERTO**

El municipio de Santisteban del Puerto se enmarca en la comarca del Condado. Los orígenes de su actual emplazamiento se remontan a etapa ibérica. Durante la época romana se produjo una proliferación de villas en su entorno entre las que destaca la de La Peñuela. En 1226 Fernando III la adquirió le concedió el Fuero de Cuenca, levantando varios recintos fortificados. En 1285 se le otorga el privilegio de Villa. Desde finales del s. XIV hasta el XIX su historia estuvo ligada a la Casa de los Benavides. La relación de inmuebles de Santisteban del Puerto parte de la selección establecida a partir de los inventarios remitidos por el Ayuntamiento, la consulta del planeamiento vigente y otra bibliografía específica. De acuerdo con los criterios establecidos por la SGV, se muestran aquellos edificios correspondientes a los niveles I, II, III, IV que reflejen un interés arquitectónico en una escala de 2 a 5.

JA-SDP-001**AYUNTAMIENTO**

PROVINCIA	JAÉN
COMARCA	El Condado
MUNICIPIO	Santisteban del Puerto
REFERENCIA CATASTRAL	2034501VH8323S0001BA
PROTECCIÓN LEY 14/2007	BCG por Disposición Adicional Sexta
CAT. PLANEAMIENTO VIGENTE	Protección Ambiental
CAT. PLANEAMIENTO TRAMIT	-

Interés Arquitectónico: 3**NIVEL I**

El edificio, cuya construcción se estima en el s. XIX, presenta un claro valor arquitectónico y paisajístico, estando incluido en el Inventario de 1987-88 y en el Catálogo Municipal con grado de protección ambiental. Actualmente su estado de conservación general es bueno, considerándose una prioridad de intervención baja.

Titularidad
Uso Actual
Estado de conservación

**Ayuntamiento
Administrativo
Buen estado de conservación**

JA-SDP-002**MUSEO ARQUEOLOGICO-CASA DE LA CULTURA**

PROVINCIA	JAÉN
COMARCA	El Condado
MUNICIPIO	Santisteban del Puerto
REFERENCIA CATASTRAL	2034527VH8323S0001HA
PROTECCIÓN LEY 14/2007	-
CAT. PLANEAMIENTO VIGENTE	-
CAT. PLANEAMIENTO TRAMIT	-

Interés Arquitectónico: 2**NIVEL IV**

-

Titularidad
Uso Actual
Estado de conservación

**Ayuntamiento
Cultural
-**

JA-SDP-003**MUSEO JACINTO HIGUERAS**

PROVINCIA	JAÉN
COMARCA	El Condado
MUNICIPIO	Santisteban del Puerto
REFERENCIA CATASTRAL	2035624VH8323N0001ZE
PROTECCIÓN LEY 14/2007	BCG por Disposición Adicional Sexta
CAT. PLANEAMIENTO VIGENTE	Protección Ambiental
CAT. PLANEAMIENTO TRAMIT	-

Interés Arquitectónico: 4**NIVEL II**

El Museo Jacinto Higuera está ubicado en un edificio que data de 1868, situado en la plaza Mayor junto al Ayuntamiento. La fachada es de sillar de tonalidad rojiza y tiene balcones de hierro forjado. El edificio presenta un claro valor arquitectónico y ambiental. Se encuentra incluido en el Catálogo Municipal con grado de protección ambiental.

Titularidad
Uso Actual
Estado de conservación

**Ayuntamiento
Cultural
-**

JA-SDP-004**CASTILLO DE SAN ESTEBAN****Interés Arquitectónico: 5****NIVEL II**

PROVINCIA JAÉN
 COMARCA El Condado
 MUNICIPIO Santisteban del Puerto
 REFERENCIA CATASTRAL 1736042VH8313N0001KX

PROTECCIÓN LEY 14/2007 Bien de Interés Cultural (BIC) inscrito
 CAT. PLANEAMIENTO VIGENTE Protección Integral
 CAT. PLANEAMIENTO TRAMIT -

El recinto de calicanto bereber de los s. XI y XII se completó en el s. XII, ya época cristina. El único torreón en pie tenía la función de proteger el acceso al castillo. Presenta un claro valor arquitectónico y paisajístico, estando incluido en el Catálogo Municipal con grado de protección integral y en el CGPHA.

Titularidad
 Uso Actual
 Estado de conservación

Ayuntamiento
En desuso

-

JA-SDP-005**PLAZA DE TOROS****Interés Arquitectónico: 2****NIVEL IV**

PROVINCIA JAÉN
 COMARCA El Condado
 MUNICIPIO Santisteban del Puerto
 REFERENCIA CATASTRAL 2540201VH8324S0001YT

PROTECCIÓN LEY 14/2007 -
 CAT. PLANEAMIENTO VIGENTE -
 CAT. PLANEAMIENTO TRAMIT -

-

Titularidad
 Uso Actual
 Estado de conservación

Ayuntamiento
De ocio / espectáculo

-

MUNICIPIO**SANTO TOMÉ**

El municipio de Santo Tomé se enmarca en la comarca de la Sierra de Cazorla. Tiene su origen en el neolítico final. Durante la época romana la zona tuvo una intensa ocupación por medio de villas rústicas como la de Las Graveras. En época musulmana sería una de las alquerías que poblaban este territorio y contó con una torre para su protección. En 1231 pasó a formar parte del Adelantamiento de Cazorla. En 1835 formó ayuntamiento, separándose de Cazorla, pero en 1841 pidió volver a ser de Cazorla. En 1941 se segrega definitivamente de Cazorla. La relación de inmuebles de Santo Tomé parte de la selección establecida a partir de los inventarios remitidos por el Ayuntamiento, la consulta del planeamiento vigente y otra bibliografía específica. De acuerdo con los criterios establecidos por la SGV, se muestran aquellos edificios correspondientes a los niveles I, II, III, IV que reflejen un interés arquitectónico en una escala de 2 a 5.

JA-SNT-001**CASA CONSISTORIAL****Interés Arquitectónico: 2****NIVEL IV**

PROVINCIA JAÉN
 COMARCA Sierra de Cazorla
 MUNICIPIO Santo Tomé
 REFERENCIA CATASTRAL 1091504VH9019S0001XF

PROTECCIÓN LEY 14/2007 -
 CAT. PLANEAMIENTO VIGENTE -
 CAT. PLANEAMIENTO TRAMIT -

-
 Titularidad
 Uso Actual
 Estado de conservación

**Ayuntamiento
 Administrativo**
 -

JA-SNT-002**CONSULTORIO MEDICO****Interés Arquitectónico: 2****NIVEL IV**

PROVINCIA JAÉN
 COMARCA Sierra de Cazorla
 MUNICIPIO Santo Tomé
 REFERENCIA CATASTRAL 1290012VH9019S0001EF

PROTECCIÓN LEY 14/2007 -
 CAT. PLANEAMIENTO VIGENTE -
 CAT. PLANEAMIENTO TRAMIT -

-
 Titularidad
 Uso Actual
 Estado de conservación

**Ayuntamiento
 Hospitalario**
 -

JA-SNT-003**CEMENTERIO****Interés Arquitectónico: 2****NIVEL IV**

PROVINCIA JAÉN
 COMARCA Sierra de Cazorla
 MUNICIPIO Santo Tomé
 REFERENCIA CATASTRAL 1692101VH9019S0001TF

PROTECCIÓN LEY 14/2007 -
 CAT. PLANEAMIENTO VIGENTE -
 CAT. PLANEAMIENTO TRAMIT -

-
 Titularidad
 Uso Actual
 Estado de conservación

**Ayuntamiento
 Cementerio**
 -

JA-SNT-004**RESIDENCIA LA CAÑADA****Interés Arquitectónico: 2****NIVEL IV**

PROVINCIA JAÉN
 COMARCA Sierra de Cazorla
 MUNICIPIO Santo Tomé
 REFERENCIA CATASTRAL 1089310VH9018N0001MS

PROTECCIÓN LEY 14/2007 -
 CAT. PLANEAMIENTO VIGENTE -
 CAT. PLANEAMIENTO TRAMIT -

-
 Titularidad
 Uso Actual
 Estado de conservación

**Ayuntamiento
 Asistencial**

JA-SNT-005**MERCADO ABASTOS****Interés Arquitectónico: 2****NIVEL IV**

PROVINCIA JAÉN
 COMARCA Sierra de Cazorla
 MUNICIPIO Santo Tomé
 REFERENCIA CATASTRAL 1289301VH9018N0001XS

PROTECCIÓN LEY 14/2007 -
 CAT. PLANEAMIENTO VIGENTE -
 CAT. PLANEAMIENTO TRAMIT -

-
 Titularidad
 Uso Actual
 Estado de conservación

**Ayuntamiento
 Comercial**

JA-SNT-006**COLEGIO PUBLICO****Interés Arquitectónico: 2****NIVEL IV**

PROVINCIA JAÉN
 COMARCA Sierra de Cazorla
 MUNICIPIO Santo Tomé
 REFERENCIA CATASTRAL 1387001VH9016N0001GQ

PROTECCIÓN LEY 14/2007 -
 CAT. PLANEAMIENTO VIGENTE -
 CAT. PLANEAMIENTO TRAMIT -

-
 Titularidad
 Uso Actual
 Estado de conservación

**Ayuntamiento
 Educativo**

JA-SNT-007**ANTIGUA ESCUELA (AGRUPACION S.TOME)****Interés Arquitectónico: 2****NIVEL IV**

PROVINCIA JAÉN
 COMARCA Sierra de Cazorla
 MUNICIPIO Santo Tomé
 REFERENCIA CATASTRAL 8789101VH8088N0001LT

PROTECCIÓN LEY 14/2007 -
 CAT. PLANEAMIENTO VIGENTE -
 CAT. PLANEAMIENTO TRAMIT -

-
 Titularidad
 Uso Actual
 Estado de conservación

**Ayuntamiento
 Educativo**

MUNICIPIO**SEGURA DE LA SIERRA**

El municipio de Segura de la Sierra se enmarca en la comarca de la Sierra de Segura. En el 781 se tomó por los musulmanes, quienes la fortificaron con tres órdenes de murallas. En 1091 se ocupó por los almorávides. En 1243 tenía concejo y se le otorga el fuero de cuenca entre 1243 y 1245, lo que explica la construcción del castillo. En el s.XVI tuvo una etapa de gran esplendor, debido a la madera producida en su territorio. El descenso en consumo de madera provocó el desinterés de la administración y los agentes productivos, sumiendo a la comarca en un letargo económico hasta nuestros días. La relación de inmuebles de Segura de la Sierra parte de la selección establecida a partir de los inventarios remitidos por el Ayuntamiento, la consulta del planeamiento vigente y otra bibliografía específica. De acuerdo con los criterios establecidos por la SGV, se muestran aquellos edificios correspondientes a los niveles I, II, III, IV que reflejen un interés arquitectónico en una escala de 2 a 5

JA-SGS-001**AYUNTAMIENTO DE SEGURA****Interés Arquitectónico: 4****NIVEL I**

PROVINCIA	JAÉN
COMARCA	Sierra de Segura
MUNICIPIO	Segura de la Sierra
REFERENCIA CATASTRAL	0591702WH3309S0001TS
PROTECCIÓN LEY 14/2007	BCG por Disposición Adicional Sexta
CAT. PLANEAMIENTO VIGENTE	-
CAT. PLANEAMIENTO TRAMIT	N I-04 Protección Integral

Situado en la antigua Casa de la Compañía de Jesús y ampliado en 2013, presenta un claro valor arquitectónico y patrimonial, estando incluido en el Inventario de 1987-88 y en el CGPHA. A pesar de su reciente reforma, presenta algunos desperfectos derivados de las condiciones meteorológicas de la localidad, por lo que se considera prioridad media.

Titularidad
Uso Actual
Estado de conservación

**Ayuntamiento
Administrativo
Degradado**

JA-SGS-002**CASA MUSEO SECRETARIO****Interés Arquitectónico: 2****NIVEL IV**

PROVINCIA	JAÉN
COMARCA	Sierra de Segura
MUNICIPIO	Segura de la Sierra
REFERENCIA CATASTRAL	0591903WH3309S0001XS
PROTECCIÓN LEY 14/2007	-
CAT. PLANEAMIENTO VIGENTE	-
CAT. PLANEAMIENTO TRAMIT	-

Titularidad
Uso Actual
Estado de conservación

**Ayuntamiento
En desuso
-**

JA-SGS-003**IGLESIA DE LOS JESUITAS****Interés Arquitectónico: 4****NIVEL II**

PROVINCIA	JAÉN
COMARCA	Sierra de Segura
MUNICIPIO	Segura de la Sierra
REFERENCIA CATASTRAL	0590320WH3309S0001MS
PROTECCIÓN LEY 14/2007	BCG por Disposición Adicional Sexta
CAT. PLANEAMIENTO VIGENTE	-
CAT. PLANEAMIENTO TRAMIT	N I-02 Protección Integral

La iglesia de los Jesuitas se levantó entre 1583 y 1593. Tiene planta de cruz latina, con contrafuertes y cúpula. Actualmente es un salón multiusos. Presenta un claro valor arquitectónico, patrimonial e histórico-artístico. Incluido en el Inventario de 1987-88. Cuenta con nivel de protección integral según el planeamiento municipal en tramitación.

Titularidad
Uso Actual
Estado de conservación

**Ayuntamiento
Religioso
-**

JA-SGS-004**PATIO CASA JORGE MANRIQUE****Interés Arquitectónico: 3****NIVEL I**

PROVINCIA	JAÉN
COMARCA	Sierra de Segura
MUNICIPIO	Segura de la Sierra
REFERENCIA CATASTRAL	0591901WH3309S0001RS
PROTECCIÓN LEY 14/2007	Sin protección
CAT. PLANEAMIENTO VIGENTE	-
CAT. PLANEAMIENTO TRAMIT	N II-08 Protección estructural

La fachada de acceso al patio de la casa de Jorge Manrique presenta valor arquitectónico e histórico-artístico. Actualmente el edificio, de propiedad privada, es una biblioteca, siendo el patio de acceso y la portada propiedad municipal, por lo que el Ayuntamiento nos solicita su inclusión. En él se desarrollan actividades relacionadas con su uso.

Titularidad
Uso Actual
Estado de conservación

**Ayuntamiento
Biblioteca
Normal estado de conservación**

JA-SGS-005**TORRE TICO MEDINA****Interés Arquitectónico: 4****NIVEL II**

PROVINCIA	JAÉN
COMARCA	Sierra de Segura
MUNICIPIO	Segura de la Sierra
REFERENCIA CATASTRAL	0590323WH3309S0001RS
PROTECCIÓN LEY 14/2007	Bien de Interés Cultural (BIC) inscrito
CAT. PLANEAMIENTO VIGENTE	-
CAT. PLANEAMIENTO TRAMIT	-

Una de las torres de los tres órdenes de murallas con que contó la población. Presenta un claro valor arquitectónico, patrimonial e histórico-artístico. Bajo la protección de la Declaración genérica del Decreto de 22 de abril de 1949 y la Ley 16/1985 sobre el Patrimonio Histórico Español. Declarada BIC.

Titularidad
Uso Actual
Estado de conservación

**Ayuntamiento
En desuso
-**

JA-SGS-006**BAÑO ARABE****Interés Arquitectónico: 5****NIVEL II**

PROVINCIA	JAÉN
COMARCA	Sierra de Segura
MUNICIPIO	Segura de la Sierra
REFERENCIA CATASTRAL	0491803WH3309S0001ES
PROTECCIÓN LEY 14/2007	BCG por Disposición Adicional Sexta
CAT. PLANEAMIENTO VIGENTE	-
CAT. PLANEAMIENTO TRAMIT	N I-03 Protección integral

Los Baños Árabes datan de los siglos XI y XII, y fueron restaurados en 1971 por D.Luis Berges Roldán. Se organizan en tres salas. De claro valor arquitectónico, patrimonial e histórico-artístico, se encuentran incluidos en el Inventario de 1987-88 y en el CGPHA. El PECH en tramitación, propone un grado de protección integral.

Titularidad
Uso Actual
Estado de conservación

**Ayuntamiento
Cultural
-**

JA-SGS-007**PLAZA DE TOROS****Interés Arquitectónico: 4****NIVEL II**

PROVINCIA	JAÉN
COMARCA	Sierra de Segura
MUNICIPIO	Segura de la Sierra
REFERENCIA CATASTRAL	0693501WH3309S0001DS
PROTECCIÓN LEY 14/2007	BCG por Disposición Adicional Sexta
CAT. PLANEAMIENTO VIGENTE	-
CAT. PLANEAMIENTO TRAMIT	N I-05 Protección Integral

De planta cuadrangular y adosada a una antigua torre con restos de amurallamiento, la plaza de toros no dispone de graderío, sino que el público se acomoda en la ladera del monte al que se adosa. De gran valor etnográfico y tipológico. Inscrita en el Catálogo General del Patrimonio Histórico Andaluz. Propuesta protección integral por PECH.

Titularidad
Uso Actual
Estado de conservación

**Ayuntamiento
De ocio / espectáculo
-**

JA-SGS-008**CASTILLO DE SEGURA**

PROVINCIA	JAÉN
COMARCA	Sierra de Segura
MUNICIPIO	Segura de la Sierra
REFERENCIA CATASTRAL	000600100WH33G0001JK
PROTECCIÓN LEY 14/2007	Bien de Interés Cultural (BIC) inscrito
CAT. PLANEAMIENTO VIGENTE	-
CAT. PLANEAMIENTO TRAMIT	N I-BIC Protección Integral y Arqueológica

Interés Arquitectónico: 5**NIVEL II**

Formado por un recinto exterior pentagonal, con aljibes y una barbacana, tiene patio de armas, torre del homenaje, otras tres torres y capilla. Gran valor arquitectónico, patrimonial e histórico-artístico, estando incluido en el Inventario de 1987-88. El PECH en tramitación propone grado de protección integral y arqueológica.

Titularidad
Uso Actual
Estado de conservación

Ayuntamiento Cultural**JA-SGS-009****TORRE AGUA**

PROVINCIA	JAÉN
COMARCA	Sierra de Segura
MUNICIPIO	Segura de la Sierra
REFERENCIA CATASTRAL	23081A006004590000JL
PROTECCIÓN LEY 14/2007	Bien de Interés Cultural (BIC) inscrito
CAT. PLANEAMIENTO VIGENTE	-
CAT. PLANEAMIENTO TRAMIT	-

Interés Arquitectónico: 5**NIVEL II**

Debe su denominación a que se construyó para la protección de un manantial que surtía a la Alcazaba. Uno de los restos islámicos mejor conservados del castillo. Gran valor arquitectónico, patrimonial e histórico-artístico. Incluido en el Catálogo del Instituto Andaluz de Patrimonio Histórico. Elemento protegido según la Ley 14/2007. Declarado BIC

Titularidad
Uso Actual
Estado de conservación

Ayuntamiento En desuso**JA-SGS-010****CASTILLO DE LA ESPINAREDA**

PROVINCIA	JAÉN
COMARCA	Sierra de Segura
MUNICIPIO	Segura de la Sierra
REFERENCIA CATASTRAL	23081A001003170000JG
PROTECCIÓN LEY 14/2007	Bien de Interés Cultural (BIC) inscrito
CAT. PLANEAMIENTO VIGENTE	-
CAT. PLANEAMIENTO TRAMIT	-

Interés Arquitectónico: 4**NIVEL II**

Está formado por una torre del homenaje y recinto amurallado. Se extiende a lo largo de una ladera. De origen árabe, fue ocupado brevemente por la Orden de Santiago. Claro valor arquitectónico, patrimonial e histórico-artístico. Incluido en el Catálogo del Instituto Andaluz de Patrimonio Histórico. Protegido según la Ley 14/2007. Declarado BIC.

Titularidad
Uso Actual
Estado de conservación

Ayuntamiento En desuso**JA-SGS-011****CASTILLO (ALTAMIRA)**

PROVINCIA	JAÉN
COMARCA	Sierra de Segura
MUNICIPIO	Segura de la Sierra
REFERENCIA CATASTRAL	000800400WH23C0001IQ
PROTECCIÓN LEY 14/2007	Bien de Interés Cultural (BIC) inscrito
CAT. PLANEAMIENTO VIGENTE	-
CAT. PLANEAMIENTO TRAMIT	-

Interés Arquitectónico: 3**NIVEL II**

El Castillo de Altamira se encuentra en la ladera este de las cuerdas de Beas, en la cortijada de Altamira. Pertenecientes al sistema defensivo militar árabe. Gran valor arquitectónico, patrimonial e histórico-artístico. Incluido en el Catálogo del Instituto Andaluz de Patrimonio Histórico. Elemento protegido según la Ley 14/2007. Declarado BIC.

Titularidad
Uso Actual
Estado de conservación

Ayuntamiento En desuso

MUNICIPIO SILES

El municipio de Siles se enmarca en la comarca de la Sierra de Segura. En tiempos de Al Ándalus era una próspera población. Tenía un castillo-fortaleza que era uno de los más importantes baluartes defensivos en el levante. Fue conquistado en torno a 1230 por la Orden de Santiago. Se le dio el título de villa en el s.XIV. En el s.XV su fortaleza y su población se vieron involucrados en las luchas nobiliarias. En el s.XIX aún seguía en pie la fortaleza: el casco urbano se dividía en 2, la más antigua llamada Villa estaba circundada por murallas; al resto, fuera del recinto, se conocía como Nueva Población. La relación de inmuebles de Siles parte de la selección establecida a partir de los inventarios remitidos por el Ayuntamiento, la consulta del planeamiento vigente y otra bibliografía específica. De acuerdo con los criterios establecidos por la SGV, se muestran aquellos edificios correspondientes a los niveles I, II, III, IV que reflejen un interés arquitectónico en una escala de 2 a 5

JA-SLS-001**ANTIGUA CASA CONSISTORIAL****Interés Arquitectónico: 3****NIVEL I**

PROVINCIA JAÉN
COMARCA Sierra de Segura
MUNICIPIO Siles
REFERENCIA CATASTRAL 6691801WA3496S0001QS
PROTECCIÓN LEY 14/2007 Sin protección
CAT. PLANEAMIENTO VIGENTE -
CAT. PLANEAMIENTO TRAMIT -

El edificio, de 1974, presenta un claro valor arquitectónico, estando incluido en el Inventario de 1987-88. Se trata de la Antigua Casa Consistorial, actualmente finalizando su rehabilitación como Juzgado de Paz y Archivo Municipal. El Ayuntamiento nos solicita su inclusión en el Inventario. Su estado de conservación es bueno y su prioridad baja.

Titularidad
Uso Actual
Estado de conservación

**Ayuntamiento
Polivalente
Buen estado de conservación**

JA-SLS-002**VIVIENDA Y SOLAR "LA TERCIA"****Interés Arquitectónico: 3****NIVEL II**

PROVINCIA JAÉN
COMARCA Sierra de Segura
MUNICIPIO Siles
REFERENCIA CATASTRAL 6689344WH3496S0001SW
PROTECCIÓN LEY 14/2007 BCG por Disposición Adicional Sexta
CAT. PLANEAMIENTO VIGENTE Protección estructural
CAT. PLANEAMIENTO TRAMIT -

Situada junto a la torre conocida como "El Cubo", conjunto del s.XIV, la casa de "La Tercia" era la casa de la encomienda, donde se recogían los diezmos. En ella residió D. Rodrigo Manrique desde la Conquista de Siles. El edificio presenta un claro valor patrimonial. Incluido en el Catálogo Municipal de Patrimonio. Nivel de protección estructural.

Titularidad
Uso Actual
Estado de conservación

**Ayuntamiento
Cultural
-**

JA-SLS-003**CENTRO DE ADULTOS Y SALA DE USOS MÚLTIPLES****Interés Arquitectónico: 3****NIVEL I**

PROVINCIA JAÉN
COMARCA Sierra de Segura
MUNICIPIO Siles
REFERENCIA CATASTRAL 6592820WA3496S0001HS
PROTECCIÓN LEY 14/2007 BCG por Disposición Adicional Sexta
CAT. PLANEAMIENTO VIGENTE Protección estructural
CAT. PLANEAMIENTO TRAMIT -

El edificio, del s. XX, presenta un claro valor ambiental, estando incluido en el Catálogo Municipal con un nivel de protección estructural. Actualmente alberga la Escuela Municipal de Adultos Sierra de Segura y una sala de usos múltiples, encontrándose en un estado de conservación normal, por lo que su prioridad de intervención es baja.

Titularidad
Uso Actual
Estado de conservación

**Ayuntamiento
Polivalente
Normal estado de conservación**

JA-SLS-004**EL CUBO Y MURALLAS**

PROVINCIA	JAÉN
COMARCA	Sierra de Segura
MUNICIPIO	Siles
REFERENCIA CATASTRAL	6689350WH3496S0001HW
PROTECCIÓN LEY 14/2007	Bien de Interés Cultural (BIC) inscrito
CAT. PLANEAMIENTO VIGENTE	Protección Integral
CAT. PLANEAMIENTO TRAMIT	-

Interés Arquitectónico: 5**NIVEL II**

Torreón del s. XIV, y símbolo de Siles. Dispone de cuatro niveles. El edificio presenta un claro valor arquitectónico y patrimonial, estando incluido en el Catálogo Municipal con grado de protección integral y en el Catálogo General de Patrimonio Histórico de Andalucía. Fue declarado BIC en la tipología de monumento en 1985.

Titularidad
 Uso Actual
 Estado de conservación

Ayuntamiento
En desuso
 -

JA-SLS-005**AGRUPACIÓN ESCOLAR SANTA TERESA DE JESÚS**

PROVINCIA	JAÉN
COMARCA	Sierra de Segura
MUNICIPIO	Siles
REFERENCIA CATASTRAL	6991201WA3496S0001XS
PROTECCIÓN LEY 14/2007	BCG por Disposición Adicional Sexta
CAT. PLANEAMIENTO VIGENTE	Protección estructural
CAT. PLANEAMIENTO TRAMIT	-

Interés Arquitectónico: 3**NIVEL II**

Grupo Escolar emparentado tipológicamente con aquellos construidos bajo el patrón del "Real Decreto de construcción de Escuelas Normales y Anejas", de 1928. El edificio presenta un claro valor tipológico y ambiental. El edificio se encuentra incluido en el Catálogo Municipal de Patrimonio. Cuenta con nivel de protección estructural.

Titularidad
 Uso Actual
 Estado de conservación

Ayuntamiento
Educativo
 -

JA-SLS-006**LAVADERO PÚBLICO "FUENTE CASCAJO"**

PROVINCIA	JAÉN
COMARCA	Sierra de Segura
MUNICIPIO	Siles
REFERENCIA CATASTRAL	6392101WA3496S0001WS
PROTECCIÓN LEY 14/2007	BCG por Disposición Adicional Sexta
CAT. PLANEAMIENTO VIGENTE	Protección estructural
CAT. PLANEAMIENTO TRAMIT	-

Interés Arquitectónico: 3**NIVEL II**

Lavadero de dos bandas de cuatro pilas cada una, en posición centrada dentro de pabellón a dos aguas. Situado en el Camino Hoya de Hervás. El edificio presenta un claro valor etnográfico. Se encuentra incluido en el Catálogo Municipal de Patrimonio. Cuenta con nivel de protección estructural según el planeamiento municipal.

Titularidad
 Uso Actual
 Estado de conservación

Ayuntamiento
Lavadero
 -

JA-SLS-007**CEMENTERIO MUNICIPAL**

PROVINCIA	JAÉN
COMARCA	Sierra de Segura
MUNICIPIO	Siles
REFERENCIA CATASTRAL	23082A013008120000ZP
PROTECCIÓN LEY 14/2007	-
CAT. PLANEAMIENTO VIGENTE	-
CAT. PLANEAMIENTO TRAMIT	-

Interés Arquitectónico: 2**NIVEL IV**

-

Titularidad
 Uso Actual
 Estado de conservación

Ayuntamiento
Cementerio
 -

JA-SLS-008**PLAZA DE TOROS****Interés Arquitectónico: 2****NIVEL IV**

PROVINCIA JAÉN
 COMARCA Sierra de Segura
 MUNICIPIO Siles
 REFERENCIA CATASTRAL 7191401WH3479S0001GX

PROTECCIÓN LEY 14/2007 -
 CAT. PLANEAMIENTO VIGENTE -
 CAT. PLANEAMIENTO TRAMIT -

-
 Titularidad
 Uso Actual
 Estado de conservación

**Ayuntamiento
 De ocio / espectáculo**

-

JA-SLS-009**CASA DE LA JUVENTUD, GUADALINFO Y POLICIA LOCAL****Interés Arquitectónico: 2****NIVEL IV**

PROVINCIA JAÉN
 COMARCA Sierra de Segura
 MUNICIPIO Siles
 REFERENCIA CATASTRAL 6394301WH3496S0001BW

PROTECCIÓN LEY 14/2007 -
 CAT. PLANEAMIENTO VIGENTE -
 CAT. PLANEAMIENTO TRAMIT -

-
 Titularidad
 Uso Actual
 Estado de conservación

**Ayuntamiento
 Polivalente**

-

JA-SLS-010**EL SEQUERO, CENTRO DE INTERPRETACIÓN****Interés Arquitectónico: 3****NIVEL II**

PROVINCIA JAÉN
 COMARCA Sierra de Segura
 MUNICIPIO Siles
 REFERENCIA CATASTRAL 6595403WH3496S0001IW

PROTECCIÓN LEY 14/2007 Bien de Catalogación General inscrito individualmente
 CAT. PLANEAMIENTO VIGENTE Protección Integral
 CAT. PLANEAMIENTO TRAMIT -

El Sequero de Siles es el Centro de Interpretación y Acogida de Visitantes de la Sierra de Segura. Antiguo secadero de piñas del ICONA. El edificio presenta un claro valor arquitectónico, ambiental y etnográfico. Elemento protegido según Ley 14/2007 con catalogación general. Cuenta con nivel de protección integral según el planeamiento municipal.

Titularidad
 Uso Actual
 Estado de conservación

**Junta de Andalucía
 Polivalente**

-

MUNICIPIO**SORIHUELA DE GUADALIMAR**

El municipio de Sorihuela de Guadalimar se enmarca en la comarca de las Villas. En época árabe era una de las fortalezas que reforzaban a la villa de Iznatoraf. En el año 886 se levantó un torreón, en torno al que se fue agrupando un núcleo de población. Alcanza el título de Villa por decisión regia en 1595, y por tanto, su segregación de Iznatoraf. La relación de inmuebles de Sorihuela de Guadalimar parte de la selección establecida a partir de los inventarios remitidos por el Ayuntamiento, la consulta del planeamiento vigente y otra bibliografía específica. De acuerdo con los criterios establecidos por la SGV, se muestran aquellos edificios correspondientes a los niveles I, II, III, IV que reflejen un interés arquitectónico en una escala de 2 a 5.

JA-SDG-001**AYUNTAMIENTO**

PROVINCIA JAÉN
COMARCA Las Villas
MUNICIPIO Sorihuela de Guadalimar
REFERENCIA CATASTRAL 5326701VH9352N0001KP

PROTECCIÓN LEY 14/2007 Sin protección
CAT. PLANEAMIENTO VIGENTE -
CAT. PLANEAMIENTO TRAMIT -

Interés Arquitectónico: 3**NIVEL I**

El edificio, construido a finales del s. XX, presenta un claro valor arquitectónico, estando incluido en el Inventario de 1987-88. A pesar de su reciente construcción, no se encuentra adaptado y dispone de estancias con unas condiciones de habitabilidad deficientes, por lo que se considera un estado de conservación degradado y prioridad media.

Titularidad
Uso Actual
Estado de conservación

**Ayuntamiento
Administrativo
Degradado**

JA-SDG-002**HOGAR DEL PENSIONISTA Y ASOCIACION DE MUJERES**

PROVINCIA JAÉN
COMARCA Las Villas
MUNICIPIO Sorihuela de Guadalimar
REFERENCIA CATASTRAL 5628002VH9352N0001IP

PROTECCIÓN LEY 14/2007 Sin protección
CAT. PLANEAMIENTO VIGENTE -
CAT. PLANEAMIENTO TRAMIT -

Interés Arquitectónico: 3**NIVEL II**

Magnífica casa solariega, ubicada en uno de los principales ejes de la localidad. De fachadas de una cuidada mampostería careada y junta retacada, presenta así mismo las esquinas reforzadas con perpiaños. La fuerte pendiente del entorno le permite tener una terraza trasera colgada.

Titularidad
Uso Actual
Estado de conservación

**Ayuntamiento
Asistencial
-**

JA-SDG-003**TORREON CON ESPADAÑA**

PROVINCIA JAÉN
COMARCA Las Villas
MUNICIPIO Sorihuela de Guadalimar
REFERENCIA CATASTRAL 5327602VH9352N0001TP

PROTECCIÓN LEY 14/2007 Bien de Interés Cultural (BIC) inscrito
CAT. PLANEAMIENTO VIGENTE Protección Integral
CAT. PLANEAMIENTO TRAMIT -

Interés Arquitectónico: 4**NIVEL II**

Asentado sobre un afloramiento rocoso en la cota más alta de la localidad, se levanta esta torre de planta cuadrada, con un claro valor arquitectónico e histórico-artístico. Incluido en el Inventario de 1987-88. Nivel de protección I (Edificio completo) según el planeamiento municipal. Fue declarado BIC en 1985 en la tipología de monumento.

Titularidad
Uso Actual
Estado de conservación

**Ayuntamiento
Cultural
-**

JA-SDG-004**CENTRO SOCIO-ECONOMICO****Interés Arquitectónico: 3****NIVEL II**

PROVINCIA JAÉN
 COMARCA Las Villas
 MUNICIPIO Sorihuela de Guadalimar
 REFERENCIA CATASTRAL 5529701VH9352N0001JP

PROTECCIÓN LEY 14/2007 Sin protección
 CAT. PLANEAMIENTO VIGENTE -
 CAT. PLANEAMIENTO TRAMIT -

Edificio multiusos de una planta que se desarrolla en forma de "U" en torno a un gran patio.
 Fachada de mampostería con aparejo toledano, modulada según una serie de huecos verticales, significándose su acceso principal en el que ocupa el centro de su fachada principal, con dos plantas. Situado en una de las principales vías de la localidad.

Titularidad
 Uso Actual
 Estado de conservación

**Ayuntamiento
 Polivalente**

-

JA-SDG-005**COLEGIO PÚBLICO****Interés Arquitectónico: 2****NIVEL IV**

PROVINCIA JAÉN
 COMARCA Las Villas
 MUNICIPIO Sorihuela de Guadalimar
 REFERENCIA CATASTRAL 5632604VH9353S0001OS

PROTECCIÓN LEY 14/2007 -
 CAT. PLANEAMIENTO VIGENTE -
 CAT. PLANEAMIENTO TRAMIT -

-

Titularidad
 Uso Actual
 Estado de conservación

**Ayuntamiento
 Educativo**

-

MUNICIPIO**TORREBLASCOPEDRO**

El municipio de Torreblascopedro se enmarca en la comarca La Loma. Su origen fueron varias cortijadas o casas dispersas. El núcleo poblacional surge desde la manzana definida por una casa en la que aparece la inscripción del año 1714, extendiéndose hacia el Norte progresivamente. La Torre de Blasco Pedro fue pedanía de Baeza y durante una época también perteneció a Lupión. En 1813 Torreblascopedro solicitó a Lupión su independencia, que no la hizo efectiva hasta 1871. La relación de inmuebles de Torreblascopedro parte de la selección establecida a partir de los inventarios remitidos por el Ayuntamiento, la consulta del planeamiento vigente y otra bibliografía específica. De acuerdo con los criterios establecidos por la SGV, se muestran aquellos edificios correspondientes a los niveles I, II, III, IV que reflejen un interés arquitectónico en una escala de 2 a 5.

JA-TRP-001**CASA CONSISTORIAL****Interés Arquitectónico: 2****NIVEL IV**

PROVINCIA JAÉN
 COMARCA La Loma
 MUNICIPIO Torreblascopedro
 REFERENCIA CATASTRAL 4259407VH4045N0001FT

PROTECCIÓN LEY 14/2007 -
 CAT. PLANEAMIENTO VIGENTE -
 CAT. PLANEAMIENTO TRAMIT -

-
 Titularidad
 Uso Actual
 Estado de conservación

**Ayuntamiento
 Administrativo**
 -

JA-TRP-002**CASA MUSEO****Interés Arquitectónico: 2****NIVEL IV**

PROVINCIA JAÉN
 COMARCA La Loma
 MUNICIPIO Torreblascopedro
 REFERENCIA CATASTRAL 4160316VH4046S0001HU

PROTECCIÓN LEY 14/2007 -
 CAT. PLANEAMIENTO VIGENTE -
 CAT. PLANEAMIENTO TRAMIT -

-
 Titularidad
 Uso Actual
 Estado de conservación

**Ayuntamiento
 Cultural**
 -

JA-TRP-003**CENTRO CIVICO****Interés Arquitectónico: 3****NIVEL II**

PROVINCIA JAÉN
 COMARCA La Loma
 MUNICIPIO Torreblascopedro
 REFERENCIA CATASTRAL 4357217VH4045N0001TT

PROTECCIÓN LEY 14/2007 Sin protección
 CAT. PLANEAMIENTO VIGENTE -
 CAT. PLANEAMIENTO TRAMIT -

Centro Cívico construido en 2014. En él, a lo largo de un pasaje entre la calle Constitución y Dr. Fleming, se suceden una serie de edificaciones y espacios libres que albergan usos con el Consultorio Médico, Centro de día, Escuela de adultos y Cafetería. Se incluye por su importante uso público.

Titularidad
 Uso Actual
 Estado de conservación

**Ayuntamiento
 Polivalente**
 -

JA-TRP-004**CASA DE CULTURA****Interés Arquitectónico: 3****NIVEL II**

PROVINCIA JAÉN
 COMARCA La Loma
 MUNICIPIO Torreblascopedro
 REFERENCIA CATASTRAL 4657017VH4045N0001LT

PROTECCIÓN LEY 14/2007 Sin protección
 CAT. PLANEAMIENTO VIGENTE -
 CAT. PLANEAMIENTO TRAMIT -

La casa de la Cultura de Torreblascopedro es una construcción de 1987. Representa, junto al nuevo Centro Cívico, uno de los más importantes focos de actividad cultural del municipio.

Titularidad
 Uso Actual
 Estado de conservación

Ayuntamiento Cultural

-

JA-TRP-005**ANTIGUO AYO-CONSULTORIO MEDICO (CAMPILLO DEL RIO)****Interés Arquitectónico: 2****NIVEL IV**

PROVINCIA JAÉN
 COMARCA La Loma
 MUNICIPIO Torreblascopedro
 REFERENCIA CATASTRAL 1517401VH4011N0001MJ

PROTECCIÓN LEY 14/2007 -
 CAT. PLANEAMIENTO VIGENTE -
 CAT. PLANEAMIENTO TRAMIT -

-

Titularidad
 Uso Actual
 Estado de conservación

Ayuntamiento Hospitalario

-

MUNICIPIO

TORREDELCAMPO

El municipio de Torredelcampo se enmarca en la comarca Metropolitana de Jaén. Su origen se remonta a época Ibera. Tras la ocupación romana se mantuvo la organización del territorio entorno a un gran centro político-económico. En época imperial el término se pobló de explotaciones agropecuarias, tipo villae. En el periodo almohade se consolida y fortifica. De su importancia estratégica son las numerosas construcciones defensivas del periodo. En el solar de su casco urbano se construyó el Castillo de la Floresta, destruido en el s.XX. En 1804 obtuvo el título de Villa de manos del rey Carlos IV. La relación de inmuebles de Torredelcampo parte de la selección establecida a partir de los inventarios remitidos por el Ayuntamiento, la consulta del planeamiento vigente y otra bibliografía específica. De acuerdo con los criterios establecidos por la SGV, se muestran aquellos edificios correspondientes a los niveles I, II, III, IV que reflejen un interés arquitectónico en una escala de 2 a 5.

JA-TDC-001**CASA CONSISTORIAL****Interés Arquitectónico: 3****NIVEL I**

PROVINCIA JAÉN
 COMARCA Comarca Metropolitana de Jaén
 MUNICIPIO Torredelcampo
 REFERENCIA CATASTRAL 1009401VG2810N0001GQ
 PROTECCIÓN LEY 14/2007 Sin protección
 CAT. PLANEAMIENTO VIGENTE -
 CAT. PLANEAMIENTO TRAMIT -

El edificio, antiguo corral del s. XIX, presenta un claro valor arquitectónico y paisajístico, estando incluido en el Inventario de 1987-88. Desde su adquisición en 1956, el edificio ha sufrido varias reformas y adecuaciones, encontrándose actualmente en buen estado de conservación, por lo que se considera una prioridad de intervención baja.

Titularidad
 Uso Actual
 Estado de conservación

**Ayuntamiento
 Administrativo
 Buen estado de conservación**

JA-TDC-002**MERCADO MUNICIPAL DE ABASTOS****Interés Arquitectónico: 2****NIVEL IV**

PROVINCIA JAÉN
 COMARCA Comarca Metropolitana de Jaén
 MUNICIPIO Torredelcampo
 REFERENCIA CATASTRAL 0909320VG2800N0001BB
 PROTECCIÓN LEY 14/2007 -
 CAT. PLANEAMIENTO VIGENTE -
 CAT. PLANEAMIENTO TRAMIT -

-

Titularidad
 Uso Actual
 Estado de conservación

**Ayuntamiento
 Comercial
 -**

JA-TDC-003**CENTRO CULTURAL DE LA VILLA****Interés Arquitectónico: 2****NIVEL IV**

PROVINCIA JAÉN
 COMARCA Comarca Metropolitana de Jaén
 MUNICIPIO Torredelcampo
 REFERENCIA CATASTRAL 1111032VG2811S0001ME
 PROTECCIÓN LEY 14/2007 -
 CAT. PLANEAMIENTO VIGENTE -
 CAT. PLANEAMIENTO TRAMIT -

-

Titularidad
 Uso Actual
 Estado de conservación

**Ayuntamiento
 Cultural
 -**

JA-TDC-004**PISCINA Y AUDITORIO MUNICIPALES****Interés Arquitectónico: 2****NIVEL IV**

PROVINCIA JAÉN
 COMARCA Comarca Metropolitana de Jaén
 MUNICIPIO Torredelcampo
 REFERENCIA CATASTRAL 0506402VG2800N0001WB

PROTECCIÓN LEY 14/2007 -
 CAT. PLANEAMIENTO VIGENTE -
 CAT. PLANEAMIENTO TRAMIT -

-
 Titularidad
 Uso Actual
 Estado de conservación

**Ayuntamiento
 Deportivo**

-

JA-TDC-005**CEMENTERIO MUNICIPAL****Interés Arquitectónico: 2****NIVEL IV**

PROVINCIA JAÉN
 COMARCA Comarca Metropolitana de Jaén
 MUNICIPIO Torredelcampo
 REFERENCIA CATASTRAL 1116006VG2811N0001PK

PROTECCIÓN LEY 14/2007 -
 CAT. PLANEAMIENTO VIGENTE -
 CAT. PLANEAMIENTO TRAMIT -

-
 Titularidad
 Uso Actual
 Estado de conservación

**Ayuntamiento
 Cementerio**

-

JA-TDC-006**TANATORIO MUNICIPAL****Interés Arquitectónico: 2****NIVEL IV**

PROVINCIA JAÉN
 COMARCA Comarca Metropolitana de Jaén
 MUNICIPIO Torredelcampo
 REFERENCIA CATASTRAL 1116006VG2811N0001PK

PROTECCIÓN LEY 14/2007 -
 CAT. PLANEAMIENTO VIGENTE -
 CAT. PLANEAMIENTO TRAMIT -

-
 Titularidad
 Uso Actual
 Estado de conservación

**Ayuntamiento
 Cementerio**

-

MUNICIPIO**TORREDONJIMENO**

El municipio de Torredonjimeno se enmarca en la comarca Metropolitana de Jaén. En la Edad del Cobre se produce un proceso de colonización de las tierras que hoy comprende el término municipal. En los siglos XII y XIII los mozárabes levantaron una fortificación, de medianas dimensiones con tres torreones de planta circular. En 1275, los moros de Mohamed II, quieren conquistarlo, después de atacar y arrasar a las poblaciones cercanas. En el siglo XVIII inició una etapa de recuperación. En el siglo XIX se empieza a destinar las tierras que antes eran comunales, al cultivo del olivar de secano. La relación de inmuebles de Torredonjimeno parte de la selección establecida a partir de los inventarios remitidos por el Ayuntamiento, la consulta del planeamiento vigente y otra bibliografía específica. De acuerdo con los criterios establecidos por la SGV, se muestran aquellos edificios correspondientes a los niveles I, II, III, IV que reflejen un interés arquitectónico en una escala de 2 a 5.

JA-TDJ-001**AYUNTAMIENTO****Interés Arquitectónico: 5****NIVEL I**

PROVINCIA JAÉN
 COMARCA Comarca Metropolitana de Jaén
 MUNICIPIO Torredonjimeno
 REFERENCIA CATASTRAL 5604201VG1850S0001OD
 PROTECCIÓN LEY 14/2007 Bien de Interés Cultural (BIC) inscrito
 CAT. PLANEAMIENTO VIGENTE Protección Integral
 CAT. PLANEAMIENTO TRAMIT -

El edificio, del s. XVII, presenta un claro valor arquitectónico e histórico-artístico, estando incluido en el Inventario de 1987-88 y en el catálogo municipal con grado de protección integral. Fue declarado BIC en 2007. Actualmente presenta un estado de conservación bueno, por lo que se considera una prioridad de intervención baja.

Titularidad
 Uso Actual
 Estado de conservación

**Ayuntamiento
 Administrativo
 Buen estado de conservación**

JA-TDJ-002**EDIFICIO DE USOS MULTIPLES****Interés Arquitectónico: 2****NIVEL IV**

PROVINCIA JAÉN
 COMARCA Comarca Metropolitana de Jaén
 MUNICIPIO Torredonjimeno
 REFERENCIA CATASTRAL 5704803VG1850S0001BD
 PROTECCIÓN LEY 14/2007 -
 CAT. PLANEAMIENTO VIGENTE -
 CAT. PLANEAMIENTO TRAMIT -

-

Titularidad
 Uso Actual
 Estado de conservación

**Ayuntamiento
 Polivalente
 -**

JA-TDJ-003**OFICINA DE ATENCION CIUDADANA****Interés Arquitectónico: 2****NIVEL IV**

PROVINCIA JAÉN
 COMARCA Comarca Metropolitana de Jaén
 MUNICIPIO Torredonjimeno
 REFERENCIA CATASTRAL 5604512VG1850S0001QD
 PROTECCIÓN LEY 14/2007 -
 CAT. PLANEAMIENTO VIGENTE -
 CAT. PLANEAMIENTO TRAMIT -

-

Titularidad
 Uso Actual
 Estado de conservación

**Ayuntamiento
 Administrativo
 -**

JA-TDJ-004**COLEGIO PUERTA DE MARTOS****Interés Arquitectónico: 2****NIVEL IV**

PROVINCIA JAÉN
 COMARCA Comarca Metropolitana de Jaén
 MUNICIPIO Torredonjimeno
 REFERENCIA CATASTRAL 5504923VG1850S0001TD

PROTECCIÓN LEY 14/2007 -
 CAT. PLANEAMIENTO VIGENTE -
 CAT. PLANEAMIENTO TRAMIT -

-
 Titularidad
 Uso Actual
 Estado de conservación

**Ayuntamiento
 Educativo**
 -

JA-TDJ-005**CASTILLO****Interés Arquitectónico: 5****NIVEL II**

PROVINCIA JAÉN
 COMARCA Comarca Metropolitana de Jaén
 MUNICIPIO Torredonjimeno
 REFERENCIA CATASTRAL 5504902VG1850S00011D

PROTECCIÓN LEY 14/2007 Bien de Interés Cultural (BIC) inscrito
 CAT. PLANEAMIENTO VIGENTE -
 CAT. PLANEAMIENTO TRAMIT -

Se erige entre el s. XI y principios del s. XIII en el lugar que ocupara desde el s. VIII una alquería árabe. De las seis torres con las que contaba sólo se conserva una. Presenta un claro valor arquitectónico e histórico-artístico. Incluido en el Catálogo General de Patrimonio Histórico de Andalucía. Fue declarado BIC en 1985.

Titularidad
 Uso Actual
 Estado de conservación

**Ayuntamiento
 Cultural**
 -

JA-TDJ-006**2 EDIFICIOS****Interés Arquitectónico: 2****NIVEL III**

PROVINCIA JAÉN
 COMARCA Comarca Metropolitana de Jaén
 MUNICIPIO Torredonjimeno
 REFERENCIA CATASTRAL 5507501VG1850N0001ZT

PROTECCIÓN LEY 14/2007 -
 CAT. PLANEAMIENTO VIGENTE -
 CAT. PLANEAMIENTO TRAMIT -

-
 Titularidad
 Uso Actual
 Estado de conservación

**No son propiedad municipal aún pero están en negociaciones
 En desuso**
 -

JA-TDJ-007**CASA DE LA CULTURA Y BIBLIOTECAS****Interés Arquitectónico: 2****NIVEL IV**

PROVINCIA JAÉN
 COMARCA Comarca Metropolitana de Jaén
 MUNICIPIO Torredonjimeno
 REFERENCIA CATASTRAL 5507518VG1850N0001OT

PROTECCIÓN LEY 14/2007 -
 CAT. PLANEAMIENTO VIGENTE -
 CAT. PLANEAMIENTO TRAMIT -

-
 Titularidad
 Uso Actual
 Estado de conservación

**Ayuntamiento
 Cultural**
 -

JA-TDJ-008**1 EDIFICIO**

PROVINCIA JAÉN
 COMARCA Comarca Metropolitana de Jaén
 MUNICIPIO Torredonjimeno
 REFERENCIA CATASTRAL 5507006VG1850N0001MT

PROTECCIÓN LEY 14/2007 Sin protección
 CAT. PLANEAMIENTO VIGENTE -
 CAT. PLANEAMIENTO TRAMIT -

Interés Arquitectónico: 3**NIVEL II**

Modesta edificación de dos plantas, reformada en 1980, que presenta en su fachada una portada renacentista rematada con un frontón sobre el balcón de planta primera, y orlada con dos escudos heráldicos. Dicho elemento presenta un claro valor arquitectónico e histórico-artístico. Incluido en el Catálogo General de Patrimonio Histórico de Andalucía.

Titularidad
 Uso Actual
 Estado de conservación

Ayuntamiento
En desuso

JA-TDJ-009**COLEGIO SAN ROQUE**

PROVINCIA JAÉN
 COMARCA Comarca Metropolitana de Jaén
 MUNICIPIO Torredonjimeno
 REFERENCIA CATASTRAL 5509846VG1850N0001KT

PROTECCIÓN LEY 14/2007 Sin protección
 CAT. PLANEAMIENTO VIGENTE -
 CAT. PLANEAMIENTO TRAMIT -

Interés Arquitectónico: 3**NIVEL II**

Grupo escolar construido en los años 30 del s. XX, entre la Dictadura de Primo de Rivera y la I República, según patrón tipológico del "Real Decreto de construcción de Escuelas Normales y Anejas" de 1928. El edificio presenta un claro valor arquitectónico y patrimonial, estando incluido en el Catálogo General de Patrimonio Histórico de Andalucía.

Titularidad
 Uso Actual
 Estado de conservación

Ayuntamiento
Educativo

JA-TDJ-010**COLEGIO TOXIRIA**

PROVINCIA JAÉN
 COMARCA Comarca Metropolitana de Jaén
 MUNICIPIO Torredonjimeno
 REFERENCIA CATASTRAL 6202501VG1860S0001PJ

PROTECCIÓN LEY 14/2007 -
 CAT. PLANEAMIENTO VIGENTE -
 CAT. PLANEAMIENTO TRAMIT -

Interés Arquitectónico: 2**NIVEL IV**

-

Titularidad
 Uso Actual
 Estado de conservación

Ayuntamiento
Educativo

JA-TDJ-011**CEMENTERIO**

PROVINCIA JAÉN
 COMARCA Comarca Metropolitana de Jaén
 MUNICIPIO Torredonjimeno
 REFERENCIA CATASTRAL 5615801VG1851N0001RX

PROTECCIÓN LEY 14/2007 Bien de Catalogación General inscrito individualmente
 CAT. PLANEAMIENTO VIGENTE -
 CAT. PLANEAMIENTO TRAMIT -

Interés Arquitectónico: 3**NIVEL II**

Compuesto por un recinto rectangular originario, con panteones y enterramientos, alrededor del cual se ordenan, hasta colmatar la parcela trapezoidal, nuevos cuarteles de pabellones de nichos y un nuevo recinto de tumbas. Incluido en el Catálogo del Instituto Andaluz de Patrimonio Histórico. Protegido según la Ley 14/2007 con catalogación general.

Titularidad
 Uso Actual
 Estado de conservación

Ayuntamiento
Cementerio

MUNICIPIO

TORREPEROGIL

El municipio de Torreperogil se enmarca en la comarca de La Loma. Su origen se remonta a la época romana. Su nombre tiene su origen en el señor de la torre en torno a la que se construyó el pueblo: Pero Xil de Zatico. Durante la edad media fue escenario de importantes batallas y de luchas entre banderías. Logró su independencia de Úbeda en 1635, año que le fue otorgada por Felipe IV. Durante los siglos XVI y XVII se consolidó su casco urbano y su población. En el siglo XIX experimentó un ensanche a raíz de la creación de un nuevo espacio: el paseo del Prado. La relación de inmuebles de Torreperogil parte de la selección establecida a partir de los inventarios remitidos por el Ayuntamiento, la consulta del planeamiento vigente y otra bibliografía específica. De acuerdo con los criterios establecidos por la SGV, se muestran aquellos edificios correspondientes a los niveles I, II, III, IV que reflejen un interés arquitectónico en una escala de 2 a 5.


JA-TPG-001**CASA CONSISTORIAL****Interés Arquitectónico: 3****NIVEL I**

PROVINCIA	JAÉN
COMARCA	La Loma
MUNICIPIO	Torreperogil
REFERENCIA CATASTRAL	4999120VH7049N0001AJ
PROTECCIÓN LEY 14/2007	BCG por Disposición Adicional Sexta
CAT. PLANEAMIENTO VIGENTE	Proteccion Estructural
CAT. PLANEAMIENTO TRAMIT	-

El edificio, presumiblemente del s. XVII, presenta un claro valor arquitectónico y patrimonial, estando incluido en el Catálogo Municipal con grado de protección estructural. Desde el año 2015, ha sido objeto de varias adecuaciones, contando actualmente con un estado de conservación general bueno, por lo que su prioridad será baja.

Titularidad
Uso Actual
Estado de conservación

**Ayuntamiento
Administrativo
Buen estado de conservación**

JA-TPG-002**VIVIENDA****Interés Arquitectónico: 2****NIVEL IV**

PROVINCIA	JAÉN
COMARCA	La Loma
MUNICIPIO	Torreperogil
REFERENCIA CATASTRAL	4999517VH7049N0001RJ
PROTECCIÓN LEY 14/2007	-
CAT. PLANEAMIENTO VIGENTE	-
CAT. PLANEAMIENTO TRAMIT	-

-

Titularidad
Uso Actual
Estado de conservación

**Ayuntamiento
Residencial**

JA-TPG-003**CENTRO CULTURAL ALFONSO FERNANDEZ TORRES****Interés Arquitectónico: 2****NIVEL IV**

PROVINCIA	JAÉN
COMARCA	La Loma
MUNICIPIO	Torreperogil
REFERENCIA CATASTRAL	4999112VH7049N0001SJ
PROTECCIÓN LEY 14/2007	-
CAT. PLANEAMIENTO VIGENTE	-
CAT. PLANEAMIENTO TRAMIT	-

-

Titularidad
Uso Actual
Estado de conservación

**Ayuntamiento
Cultural**

JA-TPG-004**MERCADO DE ABASTOS****Interés Arquitectónico: 2****NIVEL IV**


PROVINCIA JAÉN
 COMARCA La Loma
 MUNICIPIO Torreperogil
 REFERENCIA CATASTRAL 4898705VH7049N0001EJ

PROTECCIÓN LEY 14/2007 -
 CAT. PLANEAMIENTO VIGENTE -
 CAT. PLANEAMIENTO TRAMIT -

-
 Titularidad
 Uso Actual
 Estado de conservación

**Ayuntamiento
 Comercial**

-

JA-TPG-005**CASA DE MAESTROS 1****Interés Arquitectónico: 2****NIVEL IV**

PROVINCIA JAÉN
 COMARCA La Loma
 MUNICIPIO Torreperogil
 REFERENCIA CATASTRAL 4898001VH7049N0001IJ

PROTECCIÓN LEY 14/2007 -
 CAT. PLANEAMIENTO VIGENTE -
 CAT. PLANEAMIENTO TRAMIT -

-
 Titularidad
 Uso Actual
 Estado de conservación

**Ayuntamiento
 Residencial**

-

JA-TPG-006**CASA DE MAESTROS 2****Interés Arquitectónico: 2****NIVEL IV**

PROVINCIA JAÉN
 COMARCA La Loma
 MUNICIPIO Torreperogil
 REFERENCIA CATASTRAL 4898002VH7049N0001JJ

PROTECCIÓN LEY 14/2007 -
 CAT. PLANEAMIENTO VIGENTE -
 CAT. PLANEAMIENTO TRAMIT -

-
 Titularidad
 Uso Actual
 Estado de conservación

**Ayuntamiento
 Residencial**

-

JA-TPG-007**CASA DE MAESTROS 3****Interés Arquitectónico: 2****NIVEL IV**

PROVINCIA JAÉN
 COMARCA La Loma
 MUNICIPIO Torreperogil
 REFERENCIA CATASTRAL 4898003VH7049N0001EJ

PROTECCIÓN LEY 14/2007 -
 CAT. PLANEAMIENTO VIGENTE -
 CAT. PLANEAMIENTO TRAMIT -

-
 Titularidad
 Uso Actual
 Estado de conservación

**Ayuntamiento
 Residencial**

-

JA-TPG-008**CASA DE MAESTROS 4****Interés Arquitectónico: 2****NIVEL IV**

PROVINCIA JAÉN
 COMARCA La Loma
 MUNICIPIO Torreperogil
 REFERENCIA CATASTRAL 4898004VH7049N0001SJ

PROTECCIÓN LEY 14/2007 -
 CAT. PLANEAMIENTO VIGENTE -
 CAT. PLANEAMIENTO TRAMIT -

-
 Titularidad
 Uso Actual
 Estado de conservación

**Ayuntamiento
Residencial**
-

JA-TPG-009**CASA DE MAESTROS 5****Interés Arquitectónico: 2****NIVEL IV**

PROVINCIA JAÉN
 COMARCA La Loma
 MUNICIPIO Torreperogil
 REFERENCIA CATASTRAL 4898005VH7049N0001ZJ

PROTECCIÓN LEY 14/2007 -
 CAT. PLANEAMIENTO VIGENTE -
 CAT. PLANEAMIENTO TRAMIT -

-
 Titularidad
 Uso Actual
 Estado de conservación

**Ayuntamiento
Residencial**
-

JA-TPG-010**TORRES OSCURAS****Interés Arquitectónico: 5****NIVEL II**

PROVINCIA JAÉN
 COMARCA La Loma
 MUNICIPIO Torreperogil
 REFERENCIA CATASTRAL 4996118VH7049N0001TJ

PROTECCIÓN LEY 14/2007 Bien de Interés Cultural (BIC) inscrito
 CAT. PLANEAMIENTO VIGENTE Proteccion Integral o Grado A
 CAT. PLANEAMIENTO TRAMIT -

Son parte del antiguo Castillo de Don Pero Xil, del s. XIII. Hasta 1887 existían cuatro, pero actualmente sólo quedan dos: la Torre Ochavada y el Torreón Cuadrado. Ambas incluidas en el Catálogo Municipal con grado de Protección integral e incluidas en el Inventario de 1987-88. Elemento protegido según la Ley 14/2007. Declaradas BIC.

Titularidad
 Uso Actual
 Estado de conservación

**Ayuntamiento
De ocio / espectáculo**
-

JA-TPG-011**EDIFICIO ANTIGUO CONVENTO****Interés Arquitectónico: 2****NIVEL IV**

PROVINCIA JAÉN
 COMARCA La Loma
 MUNICIPIO Torreperogil
 REFERENCIA CATASTRAL 4700834VH7140S0001QG

PROTECCIÓN LEY 14/2007 -
 CAT. PLANEAMIENTO VIGENTE -
 CAT. PLANEAMIENTO TRAMIT -

-
 Titularidad
 Uso Actual
 Estado de conservación

**Ayuntamiento
Polivalente**
-

JA-TPG-012**CASA DE LA JUVENTUD****Interés Arquitectónico: 2****NIVEL IV**

PROVINCIA JAÉN
 COMARCA La Loma
 MUNICIPIO Torreperogil
 REFERENCIA CATASTRAL 4696112VH7049N0001ZJ

PROTECCIÓN LEY 14/2007 -
 CAT. PLANEAMIENTO VIGENTE -
 CAT. PLANEAMIENTO TRAMIT -

-
 Titularidad
 Uso Actual
 Estado de conservación

Ayuntamiento Cultural
 -

JA-TPG-013**COLEGIO NTRA SRA DE LA MISERICORDIA****Interés Arquitectónico: 2****NIVEL IV**

PROVINCIA JAÉN
 COMARCA La Loma
 MUNICIPIO Torreperogil
 REFERENCIA CATASTRAL 4602301VH7140S0001DG

PROTECCIÓN LEY 14/2007 -
 CAT. PLANEAMIENTO VIGENTE -
 CAT. PLANEAMIENTO TRAMIT -

-
 Titularidad
 Uso Actual
 Estado de conservación

Ayuntamiento Educativo
 -


JA-TPG-014**GRUPO ESCOLAR PERO-XIL****Interés Arquitectónico: 2****NIVEL IV**

PROVINCIA JAÉN
 COMARCA La Loma
 MUNICIPIO Torreperogil
 REFERENCIA CATASTRAL 5301001VH7150S0001PL

PROTECCIÓN LEY 14/2007 -
 CAT. PLANEAMIENTO VIGENTE -
 CAT. PLANEAMIENTO TRAMIT -

-
 Titularidad
 Uso Actual
 Estado de conservación

Ayuntamiento Educativo
 -

JA-TPG-015**COMPLEJO POLIDEPORTIVO MUNICIPAL ABDON MARTINEZ F.****Interés Arquitectónico: 2****NIVEL IV**

PROVINCIA JAÉN
 COMARCA La Loma
 MUNICIPIO Torreperogil
 REFERENCIA CATASTRAL 5405405VH7150N0001TA

PROTECCIÓN LEY 14/2007 -
 CAT. PLANEAMIENTO VIGENTE -
 CAT. PLANEAMIENTO TRAMIT -

-
 Titularidad
 Uso Actual
 Estado de conservación

Ayuntamiento Deportivo
 -

JA-TPG-016**CEMENTERIO MUNICIPAL****Interés Arquitectónico: 3****NIVEL II**

PROVINCIA	JAÉN
COMARCA	La Loma
MUNICIPIO	Torreperogil
REFERENCIA CATASTRAL	5503003VH7150S0001XL
PROTECCIÓN LEY 14/2007	Sin protección
CAT. PLANEAMIENTO VIGENTE	Protección Integral o Grado A
CAT. PLANEAMIENTO TRAMIT	-

De planta irregular, fruto de las sucesivas ampliaciones, en su traza se puede distinguir una primera implantación, rectangular, de recinto único, dividido en cuarteles, con sepulturas en el suelo y nichos en su contorno, al que se le adosan nuevos y ordenados cuarteles de pabellones de nichos. Incluido en el Inventario de 1987-88.

Titularidad
Uso Actual
Estado de conservación

**Ayuntamiento
Cementerio**

-

MUNICIPIO**TORRES DE ALBANCHEZ**

El municipio de Torres de Albanchez se enmarca en la comarca de la Sierra de Segura. Su origen actual está en uno de los numerosos castillos-fortaleza que en época islámica poblaban la Sierra de Segura, el de la Yedra. Estuvo asociada a la administración eclesiástica del arzobispado de Toledo hasta finales del S.XIII. A finales del siglo XIV se le concedió el título de villa. En el siglo XIV los cristianos construyeron tras la conquista un recinto amurallado. El siglo XVI fue una época de expansión económica y social para la localidad. La relación de inmuebles de Torres de Albanchez parte de la selección establecida a partir de los inventarios remitidos por el Ayuntamiento, la consulta del planeamiento vigente y otra bibliografía específica. De acuerdo con los criterios establecidos por la SGV, se muestran aquellos edificios correspondientes a los niveles I, II, III, IV que reflejen un interés arquitectónico en una escala de 2 a 5.

JA-TDA-001**CASA CONSISTORIAL****Interés Arquitectónico: 3****NIVEL I**

PROVINCIA JAÉN
COMARCA Sierra de Segura
MUNICIPIO Torres de Albanchez
REFERENCIA CATASTRAL 8320415WH2582S

PROTECCIÓN LEY 14/2007 Sin protección
CAT. PLANEAMIENTO VIGENTE -
CAT. PLANEAMIENTO TRAMIT -

El edificio presenta un claro valor arquitectónico y paisajístico, estando incluido en el Inventario de 1987-88. Se encuentra dentro del entorno BIC de la Torre del Homenaje. Su estado de conservación general es bueno, considerándose por tanto su prioridad de intervención baja.

Titularidad
Uso Actual
Estado de conservación

**Ayuntamiento
Administrativo
Buen estado de conservación**

JA-TDA-002**TORRE DEL HOMENAJE****Interés Arquitectónico: 4****NIVEL II**

PROVINCIA JAÉN
COMARCA Sierra de Segura
MUNICIPIO Torres de Albanchez
REFERENCIA CATASTRAL 8320301WH2582S

PROTECCIÓN LEY 14/2007 Bien de Interés Cultural (BIC) inscrito
CAT. PLANEAMIENTO VIGENTE Protección Integral
CAT. PLANEAMIENTO TRAMIT -

De planta cuadrada y esquinas reforzadas según el estilo de construcción militar de la Encomienda de Santiago en la primera mitad del siglo XIV. Presenta un gran valor arquitectónico e histórico, estando incluido en el Catálogo Municipal con grado de protección integral. Declarado BIC en la tipología de monumento en 1985.

Titularidad
Uso Actual
Estado de conservación

**Ayuntamiento
En desuso
-**

JA-TDA-003**OFICINA DE CORREOS****Interés Arquitectónico: 2****NIVEL IV**

PROVINCIA JAÉN
COMARCA Sierra de Segura
MUNICIPIO Torres de Albanchez
REFERENCIA CATASTRAL 8221112WH2582S0001LG

PROTECCIÓN LEY 14/2007 -
CAT. PLANEAMIENTO VIGENTE -
CAT. PLANEAMIENTO TRAMIT -

Titularidad
Uso Actual
Estado de conservación

**Ayuntamiento
Servicios
-**

JA-TDA-004**CINE MUNICIPAL, BIBLIOTECA Y CENTRO GUADALINFO****Interés Arquitectónico: 2****NIVEL IV**

PROVINCIA JAÉN
 COMARCA Sierra de Segura
 MUNICIPIO Torres de Albánchez
 REFERENCIA CATASTRAL 8121104WH2582S

PROTECCIÓN LEY 14/2007 -
 CAT. PLANEAMIENTO VIGENTE -
 CAT. PLANEAMIENTO TRAMIT -

-
 Titularidad
 Uso Actual
 Estado de conservación

**Ayuntamiento
 Polivalente**
 -

JA-TDA-005**ANTIGUA VIVIENDA SECRETARIA Y EDIFICACIÓN COLIND.****Interés Arquitectónico: 2****NIVEL IV**

PROVINCIA JAÉN
 COMARCA Sierra de Segura
 MUNICIPIO Torres de Albánchez
 REFERENCIA CATASTRAL 7921610WH2582S0001ZG

PROTECCIÓN LEY 14/2007 -
 CAT. PLANEAMIENTO VIGENTE -
 CAT. PLANEAMIENTO TRAMIT -

-
 Titularidad
 Uso Actual
 Estado de conservación

**Ayuntamiento
 En desuso**
 -

JA-TDA-006**PLAZA DE TOROS Y EDIFICIO ANTIGUO MATADERO****Interés Arquitectónico: 3****NIVEL II**

PROVINCIA JAÉN
 COMARCA Sierra de Segura
 MUNICIPIO Torres de Albánchez
 REFERENCIA CATASTRAL 8022701WH2582S

PROTECCIÓN LEY 14/2007 BCG por Disposición Adicional Sexta
 CAT. PLANEAMIENTO VIGENTE Protección Estructural
 CAT. PLANEAMIENTO TRAMIT -

-
 Abierta al pueblo, y sobre la pendiente de una ladera, un ejemplo de este tipo de plazas existentes en las sierras de Jaén. Presenta un claro valor tipológico y paisajístico. Incluida en el Inventario de 1987-88, y en el Catálogo General de Patrimonio Histórico de Andalucía. Cuenta con nivel de protección estructural en el planeamiento municipal.

Titularidad
 Uso Actual
 Estado de conservación

**Ayuntamiento
 De ocio / espectáculo**
 -

JA-TDA-007**CEMENTERIO MUNICIPAL****Interés Arquitectónico: 2****NIVEL IV**

PROVINCIA JAÉN
 COMARCA Sierra de Segura
 MUNICIPIO Torres de Albánchez
 REFERENCIA CATASTRAL 8517401WH2581N

PROTECCIÓN LEY 14/2007 -
 CAT. PLANEAMIENTO VIGENTE -
 CAT. PLANEAMIENTO TRAMIT -

-
 Titularidad
 Uso Actual
 Estado de conservación

**Ayuntamiento
 Cementerio**
 -

MUNICIPIO TORRES

El municipio de Torres se enmarca en la comarca de Sierra Mágina. El núcleo urbano tiene su origen entre los siglos VIII y IX. Por su localización, en zona de frontera entre musulmanes y castellanos, tuvo una edad media muy azarosa, varias veces conquistada por unos y recuperada por los otros. En 1460 la población experimentó tal aumento demográfico que fue preciso que las casas se construyeran fuera del recinto amurallado. La ganadería fue la primera actividad económica que se realizó. En 1565 los propios Marqueses de Camarasa concluyeron las construcciones de su vivienda palacio y del puente. La relación de inmuebles de Torres parte de la selección establecida a partir de los inventarios remitidos por el Ayuntamiento, la consulta del planeamiento vigente y otra bibliografía específica. De acuerdo con los criterios establecidos por la SGV, se muestran aquellos edificios correspondientes a los niveles I, II, III, IV que reflejen un interés arquitectónico en una escala de 2 a 5.

JA-TRR-001**CASA CONSISTORIAL, CORREOS, JUZGADOS Y POLICIA****Interés Arquitectónico: 2****NIVEL IV**

PROVINCIA JAÉN
COMARCA Sierra Mágina
MUNICIPIO Torres
REFERENCIA CATASTRAL 5223927VG5852S0001GE

PROTECCIÓN LEY 14/2007 -
CAT. PLANEAMIENTO VIGENTE -
CAT. PLANEAMIENTO TRAMIT -

-
Titularidad
Uso Actual
Estado de conservación

**Ayuntamiento
Administrativo**
-

JA-TRR-002**MERCADO ABASTOS****Interés Arquitectónico: 2****NIVEL IV**

PROVINCIA JAÉN
COMARCA Sierra Mágina
MUNICIPIO Torres
REFERENCIA CATASTRAL 5223923VG5852S0001WE

PROTECCIÓN LEY 14/2007 -
CAT. PLANEAMIENTO VIGENTE -
CAT. PLANEAMIENTO TRAMIT -

-
Titularidad
Uso Actual
Estado de conservación

**Ayuntamiento
Comercial**
-

JA-TRR-003**CASA MARQUESES CAMARASA****Interés Arquitectónico: 4****NIVEL II**

PROVINCIA JAÉN
COMARCA Sierra Mágina
MUNICIPIO Torres
REFERENCIA CATASTRAL 5321102VG5852S0001QE

PROTECCIÓN LEY 14/2007 Bien de Catalogación General inscrito individualmente
CAT. PLANEAMIENTO VIGENTE Protección integral
CAT. PLANEAMIENTO TRAMIT -

Su construcción data del siglo XVI, y las obras debieron concluir en 1565. Perteneciente a los herederos de Francisco de los Cobos, se edificó como almacén y depósito. Actualmente Centro de Salud. Presenta claro valor arquitectónico e histórico-artístico. Incluido en el Inventario de 1987-88. Protegido según la Ley 14/2007 con catalogación general.

Titularidad
Uso Actual
Estado de conservación

**Ayuntamiento
Hospitalario**
-

JA-TRR-004**CENTRO DE ESTANCIA DIURNA****Interés Arquitectónico: 2****NIVEL IV**

PROVINCIA JAÉN
 COMARCA Sierra Mágina
 MUNICIPIO Torres
 REFERENCIA CATASTRAL 5521644VG5852S

PROTECCIÓN LEY 14/2007 -
 CAT. PLANEAMIENTO VIGENTE -
 CAT. PLANEAMIENTO TRAMIT -

-
 Titularidad
 Uso Actual
 Estado de conservación

**Ayuntamiento
 Asistencial**

-

JA-TRR-005**ANTIGUO MATADERO****Interés Arquitectónico: 2****NIVEL IV**

PROVINCIA JAÉN
 COMARCA Sierra Mágina
 MUNICIPIO Torres
 REFERENCIA CATASTRAL 5721802VG5852S0001BE

PROTECCIÓN LEY 14/2007 -
 CAT. PLANEAMIENTO VIGENTE -
 CAT. PLANEAMIENTO TRAMIT -

-
 Titularidad
 Uso Actual
 Estado de conservación

**Ayuntamiento
 Polivalente**

-

JA-TRR-006**CEMENTERIO****Interés Arquitectónico: 2****NIVEL IV**

PROVINCIA JAÉN
 COMARCA Sierra Mágina
 MUNICIPIO Torres
 REFERENCIA CATASTRAL 4828101VG5842N

PROTECCIÓN LEY 14/2007 -
 CAT. PLANEAMIENTO VIGENTE -
 CAT. PLANEAMIENTO TRAMIT -

-
 Titularidad
 Uso Actual
 Estado de conservación

**Ayuntamiento
 Cementerio**

-

MUNICIPIO

ÚBEDA

El municipio de Úbeda se enmarca en la comarca de la Loma. Los primeros asentamientos se remontan a la Edad del Cobre-Bronce. Durante los siglos XI Y XII fue conquistada por almorávides y almohades. En el siglo XVI alcanza su máximo esplendor, debido a la prosperidad económica en el cultivo de cereales, la ganadería y la actividad artesanal. La iniciativa constructora del alto clero y de la pequeña nobleza la transformaron en una de las ciudades más suntuosas del renacimiento. A partir del siglo XVII y XVIII sufre un estancamiento en su desarrollo, pero en el siglo XIX acelera su ritmo constructivo. La relación de inmuebles de Úbeda parte de la selección establecida a partir de los inventarios remitidos por el Ayuntamiento, la consulta del planeamiento vigente y otra bibliografía específica. De acuerdo con los criterios establecidos por la SGV, se muestran aquellos edificios correspondientes a los niveles I, II, III, IV que reflejen un interés arquitectónico en una escala de 2 a 5.

JA-UBD-001**AYUNTAMIENTO**

PROVINCIA JAÉN
COMARCA La Loma
MUNICIPIO Úbeda
REFERENCIA CATASTRAL 7869801VH6076N0001WS
PROTECCIÓN LEY 14/2007 Bien de Interés Cultural (BIC) inscrito
CAT. PLANEAMIENTO VIGENTE Protección en Grado 1
CAT. PLANEAMIENTO TRAMIT -

Interés Arquitectónico: 5**NIVEL I**

Declarado BIC en 1931. Se ha considerado una prioridad de actuación media debido al estado en que se encuentran las cubiertas y los forjados de la 2ª planta, además de los pequeños daños en fachadas y las deficiencias en climatización, accesibilidad y electricidad. Actualmente dichos trabajos se encuentran en ejecución.

Titularidad
Uso Actual
Estado de conservación

**Ayuntamiento
Administrativo
Degradado**

JA-UBD-002**CASA DE JUAN DE VALENCIA**

PROVINCIA JAÉN
COMARCA La Loma
MUNICIPIO Úbeda
REFERENCIA CATASTRAL 7770511VH6077S0001TF
PROTECCIÓN LEY 14/2007 Sin protección
CAT. PLANEAMIENTO VIGENTE -
CAT. PLANEAMIENTO TRAMIT -

Interés Arquitectónico: 4**NIVEL I**

El edificio se trata de una casa solariega del s. XVI con un claro valor arquitectónico y paisajístico. Ha sido adecuado en varias ocasiones a sus distintos usos, albergando actualmente el Dto. de Informática y Nuevas Tecnologías del Ayuntamiento por lo que se considera un estado de conservación normal y una prioridad de intervención baja.

Titularidad
Uso Actual
Estado de conservación

**Ayuntamiento
Administrativo
Normal estado de conservación**

JA-UBD-003**ANTIGUAS C.CONSISTORIALES**

PROVINCIA JAÉN
COMARCA La Loma
MUNICIPIO Úbeda
REFERENCIA CATASTRAL 7871115VH6077S0001XF
PROTECCIÓN LEY 14/2007 BCG por Disposición Adicional Sexta
CAT. PLANEAMIENTO VIGENTE Protección Estructural
CAT. PLANEAMIENTO TRAMIT -

Interés Arquitectónico: 5**NIVEL II**

Ejemplo de arquitectura civil de carácter público, toma como modelo edificios del renacimiento italiano, con fachada de doble galería porticada. Antigua sede del Ayuntamiento. Presenta un gran valor arquitectónico e histórico-artístico, estando incluido en el Catálogo Municipal con grado de protección estructural.

Titularidad
Uso Actual
Estado de conservación

**Ayuntamiento
Educativo
-**

JA-UBD-004**PALACIO DE ANGUIS-MEDINILLA**

PROVINCIA	JAÉN
COMARCA	La Loma
MUNICIPIO	Úbeda
REFERENCIA CATASTRAL	7771505VH6077S0001YF
PROTECCIÓN LEY 14/2007	BCG por Disposición Adicional Sexta
CAT. PLANEAMIENTO VIGENTE	Protección Estructural
CAT. PLANEAMIENTO TRAMIT	-

Interés Arquitectónico: 4**NIVEL I**

Ejemplo de casa-palacio solariega renacentista ubetense, en el que aparece la tipología del patio central, distribuidor de estancias alrededor, con doble galería. Presenta un claro valor arquitectónico y artístico, estando incluido en el Catálogo Municipal con grado de protección estructural. Su estado de conservación es bueno y la prioridad baja

Titularidad
Uso Actual
Estado de conservación

**Ayuntamiento
Administrativo
Buen estado de conservación**

JA-UBD-005**TEATRO IDEAL CINEMA**

PROVINCIA	JAÉN
COMARCA	La Loma
MUNICIPIO	Úbeda
REFERENCIA CATASTRAL	7772416VH6077S0001PF
PROTECCIÓN LEY 14/2007	BCG por Disposición Adicional Sexta
CAT. PLANEAMIENTO VIGENTE	Protección Ambiental
CAT. PLANEAMIENTO TRAMIT	-

Interés Arquitectónico: 4**NIVEL II**

Inaugurado en 1926 como "Teatro Rey Alfonso", en 1931 pasa a llamarse "Teatro Ideal Cinema". En 1989 entra a formar parte del patrimonio municipal. El edificio presenta un claro valor arquitectónico, tipológico y paisajístico. Se encuentra incluido en el Catálogo Municipal con grado de protección ambiental.

Titularidad
Uso Actual
Estado de conservación

**Ayuntamiento
Cultural
-**

JA-UBD-006**HOSPITAL DE LOS HONRADOS Y VENERABLES VIEJOS**

PROVINCIA	JAÉN
COMARCA	La Loma
MUNICIPIO	Úbeda
REFERENCIA CATASTRAL	8070712VH6087S0001XK
PROTECCIÓN LEY 14/2007	Bien de Interés Cultural (BIC) inscrito
CAT. PLANEAMIENTO VIGENTE	Protección Integral
CAT. PLANEAMIENTO TRAMIT	-

Interés Arquitectónico: 4**NIVEL II**

Fundado a finales del siglo XIV según modelo de hospital medieval, fue remodelado por Andrés de Vandelvira en el s. XVI. Presenta un gran valor arquitectónico e histórico-artístico, estando incluido en el catálogo municipal con grado de protección integral. Así mismo, fue declarado BIC en la tipología de monumento en 1931.

Titularidad
Uso Actual
Estado de conservación

**Ayuntamiento
Cultural
-**

JA-UBD-007**CASA DE LAS TORRES**

PROVINCIA	JAÉN
COMARCA	La Loma
MUNICIPIO	Úbeda
REFERENCIA CATASTRAL	7569303VH6076N0001QS
PROTECCIÓN LEY 14/2007	Bien de Interés Cultural (BIC) inscrito
CAT. PLANEAMIENTO VIGENTE	Grado de protección 2
CAT. PLANEAMIENTO TRAMIT	-

Interés Arquitectónico: 5**NIVEL I**

El edificio, de estilo plateresco de principios del s. XVI, presenta un claro valor arquitectónico, estando incluido en el catálogo municipal con grado de protección 2. Así mismo, fue declarado BIC en 1921. Su estado de conservación general se considera degradado debido a la falta de mantenimiento de algunos elementos, siendo su prioridad media.

Titularidad
Uso Actual
Estado de conservación

**Ayuntamiento
Polivalente
Degradado**

JA-UBD-008**CASA DE D. LUIS DE LA CUEVA****Interés Arquitectónico: 4****NIVEL I**

PROVINCIA	JAÉN
COMARCA	La Loma
MUNICIPIO	Úbeda
REFERENCIA CATASTRAL	7873701VH6077S0001EF
PROTECCIÓN LEY 14/2007	BCG por Disposición Adicional Sexta
CAT. PLANEAMIENTO VIGENTE	Protección Estructural
CAT. PLANEAMIENTO TRAMIT	-

El edificio, reedificado en el s. XVII a partir de una casa solariega, presenta un claro valor arquitectónico, estando incluido en el catálogo municipal con nivel de protección estructural. Fue rehabilitado en 2004 por lo que su estado de conservación se considera bueno y por tanto su prioridad de intervención es baja.

Titularidad
 Uso Actual
 Estado de conservación

**Ayuntamiento
 Polivalente
 Buen estado de conservación**

JA-UBD-009**ANTIGUAS CARNICERIAS Y TORRE DEL RELOJ****Interés Arquitectónico: 5****NIVEL II**

PROVINCIA	JAÉN
COMARCA	La Loma
MUNICIPIO	Úbeda
REFERENCIA CATASTRAL	7572819VH6077S0001MF
PROTECCIÓN LEY 14/2007	BCG por Disposición Adicional Sexta
CAT. PLANEAMIENTO VIGENTE	Protección Integral
CAT. PLANEAMIENTO TRAMIT	-

Construida sobre la antigua muralla árabe, defendía la antigua Puerta de Toledo. Se le añade el templete en el s. XVI. El edificio de las Carnicerías se erige en 1885. Desde él se accede a la Torre. De claro valor arquitectónico e histórico-artístico. Incluido en el Catálogo Municipal con grado de protección integral.

Titularidad
 Uso Actual
 Estado de conservación

**Ayuntamiento
 Cultural
 -**

JA-UBD-010**MERCADO ABASTOS****Interés Arquitectónico: 3****NIVEL II**

PROVINCIA	JAÉN
COMARCA	La Loma
MUNICIPIO	Úbeda
REFERENCIA CATASTRAL	7874001VH6077S0001EF
PROTECCIÓN LEY 14/2007	Sin protección
CAT. PLANEAMIENTO VIGENTE	-
CAT. PLANEAMIENTO TRAMIT	-

Construido en estilo racionalista durante la II República según proyecto de Luis Casanova. Se levantó en el lugar donde había estado con anterioridad el Convento de Nuestra Señora de la Coronada. El edificio presenta un claro valor arquitectónico, tipológico y paisajístico. Incluido en el Catálogo General de Patrimonio Histórico de Andalucía.

Titularidad
 Uso Actual
 Estado de conservación

**Ayuntamiento
 Comercial
 -**

JA-UBD-011**CENTRO UNED****Interés Arquitectónico: 2****NIVEL IV**

PROVINCIA	JAÉN
COMARCA	La Loma
MUNICIPIO	Úbeda
REFERENCIA CATASTRAL	7473023VH6077S0001DF
PROTECCIÓN LEY 14/2007	-
CAT. PLANEAMIENTO VIGENTE	-
CAT. PLANEAMIENTO TRAMIT	-

-

Titularidad
 Uso Actual
 Estado de conservación

**Ayuntamiento
 Educativo
 -**

JA-UBD-012**PLAZA DE TOROS COSO DE SAN NICASIO****Interés Arquitectónico: 4****NIVEL II**

PROVINCIA JAÉN
 COMARCA La Loma
 MUNICIPIO Úbeda
 REFERENCIA CATASTRAL 7073405VH6077S0001XF

PROTECCIÓN LEY 14/2007 Bien de Catalogación General inscrito individualmente
 CAT. PLANEAMIENTO VIGENTE Protección Estructural
 CAT. PLANEAMIENTO TRAMIT -

Construida en 1857 sobre el solar del antiguo convento de San Nicasio. Presenta un claro valor arquitectónico, ambiental y etnográfico. Elemento protegido según la Ley 14/2007 con catalogación general. Se encuentra incluido en el Catálogo Municipal con grado de protección estructural.

Titularidad
 Uso Actual
 Estado de conservación

**Ayuntamiento
 De ocio / espectáculo**

JA-UBD-013**HOSPITAL DE SANTIAGO****Interés Arquitectónico: 5****NIVEL II**

PROVINCIA JAÉN
 COMARCA La Loma
 MUNICIPIO Úbeda
 REFERENCIA CATASTRAL 7174801VH6077S0001XF

PROTECCIÓN LEY 14/2007 Bien de Interés Cultural (BIC) inscrito
 CAT. PLANEAMIENTO VIGENTE Protección Integral
 CAT. PLANEAMIENTO TRAMIT -

Una de las grandes obras de la arquitectura asistencial del renacimiento en España. Proyectado por Andrés de Vandelvira en 1562, las obras finalizaron en 1575. Tiene un gran valor arquitectónico. Incluido en el Catálogo Municipal de Patrimonio con grado de protección integral. Elemento protegido por la Ley 14/2007. Declarado BIC en 1917.

Titularidad
 Uso Actual
 Estado de conservación

**Ayuntamiento
 Cultural**

JA-UBD-014**CEMENTERIO MUNICIPAL DE SAN GINES****Interés Arquitectónico: 2****NIVEL IV**

PROVINCIA JAÉN
 COMARCA La Loma
 MUNICIPIO Úbeda
 REFERENCIA CATASTRAL 23092A095003170001RO

PROTECCIÓN LEY 14/2007 -
 CAT. PLANEAMIENTO VIGENTE -
 CAT. PLANEAMIENTO TRAMIT -

Titularidad
 Uso Actual
 Estado de conservación

**Ayuntamiento
 Cementerio**

MUNICIPIO

VALDEPEÑAS DE JAÉN

El municipio de Valdepeñas de Jaén se enmarca en la comarca Sierra Sur. Su origen se remonta al Paleolítico y Neolítico. El mayor hallazgo arqueológico procede de época romana, donde se produjo una proliferación en su territorio de pequeñas casas ligadas al campesinado. En época islámica se levantó el castillo de Susana. Lo que hoy día constituye Valdepeñas fue fundado por el emperador Carlos V en 1539. Se implantó un urbanismo colonial hipodámico, heredero de los castros romanos y que se ha mantenido prácticamente sin variaciones hasta nuestros días. En 1917 obtuvo el título de ciudad. La relación de inmuebles de Valdepeñas de Jaén parte de la selección establecida a partir de los inventarios remitidos por el Ayuntamiento, la consulta del planeamiento vigente y otra bibliografía específica. De acuerdo con los criterios establecidos por la SGV, se muestran aquellos edificios correspondientes a los niveles I, II, III, IV que reflejen un interés arquitectónico en una escala de 2 a 5.

JA-VDJ-001**AYUNTAMIENTO****Interés Arquitectónico: 2****NIVEL IV**

PROVINCIA JAÉN
COMARCA Sierra Sur
MUNICIPIO Valdepeñas de Jaén
REFERENCIA CATASTRAL 7708401VH2670N0001OU

PROTECCIÓN LEY 14/2007 -
CAT. PLANEAMIENTO VIGENTE -
CAT. PLANEAMIENTO TRAMIT -

-
Titularidad
Uso Actual
Estado de conservación

**Ayuntamiento
Administrativo**
-

JA-VDJ-002**ASOCIACION DE PERSONAS CON DISCAPACIDAD****Interés Arquitectónico: 2****NIVEL IV**

PROVINCIA JAÉN
COMARCA Sierra Sur
MUNICIPIO Valdepeñas de Jaén
REFERENCIA CATASTRAL 7609907VH2670N0001RU

PROTECCIÓN LEY 14/2007 -
CAT. PLANEAMIENTO VIGENTE -
CAT. PLANEAMIENTO TRAMIT -

-
Titularidad
Uso Actual
Estado de conservación

**Ayuntamiento
Asistencial**
-

JA-VDJ-003**ANTIGUA CAMARA AGRARIA-SEDE DE LA BANDA DE MUSICA****Interés Arquitectónico: 2****NIVEL IV**

PROVINCIA JAÉN
COMARCA Sierra Sur
MUNICIPIO Valdepeñas de Jaén
REFERENCIA CATASTRAL 7508662VH2670N0001YU

PROTECCIÓN LEY 14/2007 -
CAT. PLANEAMIENTO VIGENTE -
CAT. PLANEAMIENTO TRAMIT -

-
Titularidad
Uso Actual
Estado de conservación

**Ayuntamiento
Educativo**
-

JA-VDJ-004**CENTRO DE SALUD/MERCADO DE ABASTOS****Interés Arquitectónico: 2****NIVEL IV**

PROVINCIA JAÉN
 COMARCA Sierra Sur
 MUNICIPIO Valdepeñas de Jaén
 REFERENCIA CATASTRAL 7909421VH2670N0001OU

PROTECCIÓN LEY 14/2007 -
 CAT. PLANEAMIENTO VIGENTE -
 CAT. PLANEAMIENTO TRAMIT -

-
 Titularidad
 Uso Actual
 Estado de conservación

**Ayuntamiento
 Polivalente**

-

JA-VDJ-005**BIBLIOTECA PUBLICA****Interés Arquitectónico: 2****NIVEL IV**

PROVINCIA JAÉN
 COMARCA Sierra Sur
 MUNICIPIO Valdepeñas de Jaén
 REFERENCIA CATASTRAL 7906910VH2670N0001AU

PROTECCIÓN LEY 14/2007 -
 CAT. PLANEAMIENTO VIGENTE -
 CAT. PLANEAMIENTO TRAMIT -

-
 Titularidad
 Uso Actual
 Estado de conservación

**Ayuntamiento
 Biblioteca**

-

JA-VDJ-006**CENTRO DE PARTICIPACION ACTIVA PARA MAYORES****Interés Arquitectónico: 2****NIVEL IV**

PROVINCIA JAÉN
 COMARCA Sierra Sur
 MUNICIPIO Valdepeñas de Jaén
 REFERENCIA CATASTRAL 7906911VH2670N0001BU

PROTECCIÓN LEY 14/2007 -
 CAT. PLANEAMIENTO VIGENTE -
 CAT. PLANEAMIENTO TRAMIT -

-
 Titularidad
 Uso Actual
 Estado de conservación

**Ayuntamiento
 Asistencial**

-

JA-VDJ-007**CASA CUARTEL****Interés Arquitectónico: 2****NIVEL IV**

PROVINCIA JAÉN
 COMARCA Sierra Sur
 MUNICIPIO Valdepeñas de Jaén
 REFERENCIA CATASTRAL 7911901VH2671S0001DO

PROTECCIÓN LEY 14/2007 -
 CAT. PLANEAMIENTO VIGENTE -
 CAT. PLANEAMIENTO TRAMIT -

-
 Titularidad
 Uso Actual
 Estado de conservación

**Ayuntamiento
 Servicios**

-

JA-VDJ-008

GUARDERIA TEMPORERA

Interés Arquitectónico: 2

NIVEL IV



PROVINCIA JAÉN
COMARCA Sierra Sur
MUNICIPIO Valdepeñas de Jaén
REFERENCIA CATASTRAL 8011901VH2681S0001YD

PROTECCIÓN LEY 14/2007 -
CAT. PLANEAMIENTO VIGENTE -
CAT. PLANEAMIENTO TRAMIT -

-
Titularidad
Uso Actual
Estado de conservación

**Ayuntamiento
Educativo**

-

MUNICIPIO

VILCHES

El municipio de Vilches se enmarca en la comarca del Condado. Se han encontrado yacimientos arqueológicos de la edad de bronce. Fue en época islámica cuando se consolida y toma auge el actual emplazamiento de Vilches. En el año 711 fue ocupada por los musulmanes. Llegó a ser una gran fortaleza por estar levantada sobre las ruinas de un antiguo castro ibérico. Cayó en manos cristianas tras la batalla de las Navas de Tolosa. En 1627 se liberó de la jurisdicción de Baeza concediéndole el título de Villa. Posteriormente se crean los nuevos núcleos de Arquillos, Carboneros, La Carolina y Santa Elena. La relación de inmuebles de Vilches parte de la selección establecida a partir de los inventarios remitidos por el Ayuntamiento, la consulta del planeamiento vigente y otra bibliografía específica. De acuerdo con los criterios establecidos por la SGV, se muestran aquellos edificios correspondientes a los niveles I, II, III, IV que reflejen un interés arquitectónico en una escala de 2 a 5.

JA-VCH-001**CASA CONSISTORIAL Y JUZGADO DE PAZ****Interés Arquitectónico: 3****NIVEL I**

PROVINCIA	JAÉN
COMARCA	El Condado
MUNICIPIO	Vilches
REFERENCIA CATASTRAL	5688309VH5258N0001JD
PROTECCIÓN LEY 14/2007	Sin protección
CAT. PLANEAMIENTO VIGENTE	-
CAT. PLANEAMIENTO TRAMIT	-

El edificio, de principios del s. XX, presenta un claro valor arquitectónico, estando incluido en el Inventario de 1987-88. El estado de conservación general se considera normal, siendo bueno en su interior y estando el exterior ligeramente degradado, por lo que se considera una prioridad de intervención baja.

Titularidad
Uso Actual
Estado de conservación

**Ayuntamiento
Polivalente
Normal estado de conservación**

JA-VCH-002**CENTRO DE FORMACION CULTURAL Y OCUPACIONAL****Interés Arquitectónico: 2****NIVEL IV**

PROVINCIA	JAÉN
COMARCA	El Condado
MUNICIPIO	Vilches
REFERENCIA CATASTRAL	5687308VH5258N0001ED
PROTECCIÓN LEY 14/2007	-
CAT. PLANEAMIENTO VIGENTE	-
CAT. PLANEAMIENTO TRAMIT	-

-

Titularidad
Uso Actual
Estado de conservación

**Ayuntamiento
Educativo
-**

JA-VCH-003**CENTRO DE INTERPRETACION GIRIBAILE****Interés Arquitectónico: 2****NIVEL IV**

PROVINCIA	JAÉN
COMARCA	El Condado
MUNICIPIO	Vilches
REFERENCIA CATASTRAL	5586300VH5258N0001ED
PROTECCIÓN LEY 14/2007	-
CAT. PLANEAMIENTO VIGENTE	-
CAT. PLANEAMIENTO TRAMIT	-

-

Titularidad
Uso Actual
Estado de conservación

**Ayuntamiento
Cultural
-**

JA-VCH-004**CEMENTERIO MUNICIPAL****Interés Arquitectónico: 3****NIVEL II**

PROVINCIA JAÉN
 COMARCA El Condado
 MUNICIPIO Vilches
 REFERENCIA CATASTRAL 5791801VH5259S0001EG

PROTECCIÓN LEY 14/2007 BCG por Disposición Adicional Sexta
 CAT. PLANEAMIENTO VIGENTE -
 CAT. PLANEAMIENTO TRAMIT -

Situado en la ladera norte del cerro del castillo de Vilches, el cementerio se configura como un recinto rectangular sobre plataforma, cerrado por tapias, dentro del cual se disponen sus pabellones de nichos alineados con las líneas de cota. El edificio presenta un claro valor arquitectónico y paisajístico. Incluido en el Inventario de 1987-88.

Titularidad
 Uso Actual
 Estado de conservación

**Ayuntamiento
 Cementerio**

JA-VCH-005**BIBLIOTECA PUBLICA MUNICIPAL****Interés Arquitectónico: 2****NIVEL IV**

PROVINCIA JAÉN
 COMARCA El Condado
 MUNICIPIO Vilches
 REFERENCIA CATASTRAL 5291009VH5259S0001FG

PROTECCIÓN LEY 14/2007 -
 CAT. PLANEAMIENTO VIGENTE -
 CAT. PLANEAMIENTO TRAMIT -

-

Titularidad
 Uso Actual
 Estado de conservación

**Ayuntamiento
 Biblioteca**

JA-VCH-006**TEATRO MIGUEL HERNÁNDEZ****Interés Arquitectónico: 2****NIVEL IV**

PROVINCIA JAÉN
 COMARCA El Condado
 MUNICIPIO Vilches
 REFERENCIA CATASTRAL 5489082VH5258N0001UD

PROTECCIÓN LEY 14/2007 -
 CAT. PLANEAMIENTO VIGENTE -
 CAT. PLANEAMIENTO TRAMIT -

-

Titularidad
 Uso Actual
 Estado de conservación

**Ayuntamiento
 De ocio / espectáculo**

JA-VCH-007**CONSULTORIO MEDICO / CENTRO DE DIA DE MAYORES****Interés Arquitectónico: 2****NIVEL IV**

PROVINCIA JAÉN
 COMARCA El Condado
 MUNICIPIO Vilches
 REFERENCIA CATASTRAL 5294112VH5259S0001PG

PROTECCIÓN LEY 14/2007 -
 CAT. PLANEAMIENTO VIGENTE -
 CAT. PLANEAMIENTO TRAMIT -

-

Titularidad
 Uso Actual
 Estado de conservación

**Ayuntamiento
 Polivalente**

JA-VCH-008**TANATORIO MUNICIPAL****Interés Arquitectónico: 2****NIVEL IV**

PROVINCIA JAÉN
 COMARCA El Condado
 MUNICIPIO Vilches
 REFERENCIA CATASTRAL 4893300VH5249S0001OA

PROTECCIÓN LEY 14/2007 -
 CAT. PLANEAMIENTO VIGENTE -
 CAT. PLANEAMIENTO TRAMIT -

-
 Titularidad
 Uso Actual
 Estado de conservación

**Ayuntamiento
 Cementerio**

-

JA-VCH-009**COLEGIO NUESTRA SEÑORA DEL CASTILLO****Interés Arquitectónico: 2****NIVEL IV**

PROVINCIA JAÉN
 COMARCA El Condado
 MUNICIPIO Vilches
 REFERENCIA CATASTRAL 5297013VH5259N0001UU

PROTECCIÓN LEY 14/2007 -
 CAT. PLANEAMIENTO VIGENTE -
 CAT. PLANEAMIENTO TRAMIT -

-
 Titularidad
 Uso Actual
 Estado de conservación

**Ayuntamiento
 Educativo**

-

JA-VCH-010**COLEGIO PUBLICO SAN ISIDRO (GUADALEN)****Interés Arquitectónico: 2****NIVEL IV**

PROVINCIA JAÉN
 COMARCA El Condado
 MUNICIPIO Vilches
 REFERENCIA CATASTRAL 5721102VH5251N0001GO

PROTECCIÓN LEY 14/2007 -
 CAT. PLANEAMIENTO VIGENTE -
 CAT. PLANEAMIENTO TRAMIT -

-
 Titularidad
 Uso Actual
 Estado de conservación

**Ayuntamiento
 Educativo**

-

JA-VCH-011**AYUNTAMIENTO Y HOGAR DEL PENSIONISTA (GUADALEN)****Interés Arquitectónico: 3****NIVEL I**

PROVINCIA JAÉN
 COMARCA El Condado
 MUNICIPIO Vilches
 REFERENCIA CATASTRAL 5618200VH5251N0001OO

PROTECCIÓN LEY 14/2007 BCG por Disposición Adicional Sexta
 CAT. PLANEAMIENTO VIGENTE -
 CAT. PLANEAMIENTO TRAMIT -

El edificio, construido por el Instituto Nacional de Colonización en los años 60, presenta un claro valor arquitectónico y paisajístico. Se encuentra incluido en el Inventario de 1987-88. Su estado de conservación es bueno al haber sido reformado recientemente, por lo que la prioridad de intervención se considera baja.

Titularidad
 Uso Actual
 Estado de conservación

**Ayuntamiento
 Polivalente
 Buen estado de conservación**

JA-VCH-012**ESCUELA (MIRAE LRIO)****Interés Arquitectónico: 3****NIVEL II**

PROVINCIA JAÉN
 COMARCA El Condado
 MUNICIPIO Vilches
 REFERENCIA CATASTRAL 3567115VH5136N0001SS

PROTECCIÓN LEY 14/2007 Bien de Catalogación General inscrito individualmente
 CAT. PLANEAMIENTO VIGENTE Poblado de Miraelrío con Catalogación General
 CAT. PLANEAMIENTO TRAMIT -

Edificio situado dentro del poblado de Miralrío, construido por iniciativa del Instituto Nacional de Colonización, y proyectado por José Luis Fernandez del Amo entre 1964 y 1967. El edificio se encuentra inscrito colectivamente en el Catálogo General del Patrimonio Histórico Andaluz. Incluido en el Inventario de 1987-88.

Titularidad
 Uso Actual
 Estado de conservación

**Ayuntamiento
 Educativo**
 -

JA-VCH-013**AYUNTAMIENTO Y CENTRO DE SALUD (MIRAE LRÍO)****Interés Arquitectónico: 4****NIVEL I**

PROVINCIA JAÉN
 COMARCA El Condado
 MUNICIPIO Vilches
 REFERENCIA CATASTRAL 3567111VH5136N0001XS

PROTECCIÓN LEY 14/2007 Bien de Catalogación General inscrito individualmente
 CAT. PLANEAMIENTO VIGENTE Poblado de Miraelrío con Catalogación General
 CAT. PLANEAMIENTO TRAMIT -

Edificio situado dentro del poblado de Miralrío, construido por iniciativa del Instituto Nacional de Colonización, y proyectado por José Luis Fernandez del Amo entre 1964 y 1967. Edificio inscrito en el Catálogo General del Patrimonio Histórico Andaluz. Su estado de conservación se considera normal, por lo que su prioridad de intervención es baja.

Titularidad
 Uso Actual
 Estado de conservación

**Ayuntamiento
 Polivalente**
Normal estado de conservación

JA-VCH-014**VIVIENDA 66 (MIRAE LRIO)****Interés Arquitectónico: 3****NIVEL II**

PROVINCIA JAÉN
 COMARCA El Condado
 MUNICIPIO Vilches
 REFERENCIA CATASTRAL 3567110VH5136N0001DS

PROTECCIÓN LEY 14/2007 Bien de Catalogación General inscrito individualmente
 CAT. PLANEAMIENTO VIGENTE Poblado de Miraelrío con Catalogación General
 CAT. PLANEAMIENTO TRAMIT -

Edificio situado dentro del poblado de Miralrío, construido por iniciativa del Instituto Nacional de Colonización, y proyectado por José Luis Fernandez del Amo entre 1964 y 1967. El edificio se encuentra inscrito colectivamente en el Catálogo General del Patrimonio Histórico Andaluz. Incluido en el Inventario de 1987-88.

Titularidad
 Uso Actual
 Estado de conservación

**Ayuntamiento
 Residencial**
 -

JA-VCH-015**CENTRO DE DIA DE MAYORES (MIRAE LRÍO)****Interés Arquitectónico: 3****NIVEL II**

PROVINCIA JAÉN
 COMARCA El Condado
 MUNICIPIO Vilches
 REFERENCIA CATASTRAL 3567112VH5136N0001IS

PROTECCIÓN LEY 14/2007 Bien de Catalogación General inscrito individualmente
 CAT. PLANEAMIENTO VIGENTE Poblado de Miraelrío con Catalogación General
 CAT. PLANEAMIENTO TRAMIT -

Edificio situado dentro del poblado de Miralrío, construido por iniciativa del Instituto Nacional de Colonización, y proyectado por José Luis Fernandez del Amo entre 1964 y 1967. El edificio se encuentra inscrito colectivamente en el Catálogo General del Patrimonio Histórico Andaluz. Incluido en el Inventario de 1987-88.

Titularidad
 Uso Actual
 Estado de conservación

**Ayuntamiento
 Asistencial**
 -

JA-VCH-016**CENTRO JUVENIL (MIRAELRÍO)****Interés Arquitectónico: 3****NIVEL II**

PROVINCIA JAÉN
 COMARCA El Condado
 MUNICIPIO Vilches
 REFERENCIA CATASTRAL 3567113VH5136N0001JS

PROTECCIÓN LEY 14/2007 Bien de Catalogación General inscrito individualmente
 CAT. PLANEAMIENTO VIGENTE Poblado de Miraelrío con Catalogación General
 CAT. PLANEAMIENTO TRAMIT -

Edificio situado dentro del poblado de Miralrío, construido por iniciativa del Instituto Nacional de Colonización, y proyectado por José Luis Fernandez del Amo entre 1964 y 1967. El edificio se encuentra inscrito colectivamente en el Catálogo General del Patrimonio Histórico Andaluz. Incluido en el Inventario de 1987-88.

Titularidad
 Uso Actual
 Estado de conservación

Ayuntamiento Cultural
 -

JA-VCH-017**VIVIENDA 1 EN PB. 65 (MIRAELRÍO)****Interés Arquitectónico: 3****NIVEL II**

PROVINCIA JAÉN
 COMARCA El Condado
 MUNICIPIO Vilches
 REFERENCIA CATASTRAL 3567112VH5136N0001IS

PROTECCIÓN LEY 14/2007 Bien de Catalogación General inscrito individualmente
 CAT. PLANEAMIENTO VIGENTE Poblado de Miraelrío con Catalogación General
 CAT. PLANEAMIENTO TRAMIT -

Edificio situado dentro del poblado de Miralrío, construido por iniciativa del Instituto Nacional de Colonización, y proyectado por José Luis Fernandez del Amo entre 1964 y 1967. El edificio se encuentra inscrito colectivamente en el Catálogo General del Patrimonio Histórico Andaluz. Incluido en el Inventario de 1987-88.

Titularidad
 Uso Actual
 Estado de conservación

Ayuntamiento Residencial
 -

JA-VCH-018**VIVIENDA 2 EN PB. 65 (MIRAELRÍO)****Interés Arquitectónico: 3****NIVEL II**

PROVINCIA JAÉN
 COMARCA El Condado
 MUNICIPIO Vilches
 REFERENCIA CATASTRAL 3567112VH5136N0001IS

PROTECCIÓN LEY 14/2007 Bien de Catalogación General inscrito individualmente
 CAT. PLANEAMIENTO VIGENTE Poblado de Miraelrío con Catalogación General
 CAT. PLANEAMIENTO TRAMIT -

Edificio situado dentro del poblado de Miralrío, construido por iniciativa del Instituto Nacional de Colonización, y proyectado por José Luis Fernandez del Amo entre 1964 y 1967. El edificio se encuentra inscrito colectivamente en el Catálogo General del Patrimonio Histórico Andaluz. Incluido en el Inventario de 1987-88.

Titularidad
 Uso Actual
 Estado de conservación

Ayuntamiento Residencial
 -

JA-VCH-019**VIVIENDA 3 EN PB. 65 (MIRAELRÍO)****Interés Arquitectónico: 3****NIVEL II**

PROVINCIA JAÉN
 COMARCA El Condado
 MUNICIPIO Vilches
 REFERENCIA CATASTRAL 3567111VH5136N0001XS

PROTECCIÓN LEY 14/2007 Bien de Catalogación General inscrito individualmente
 CAT. PLANEAMIENTO VIGENTE Poblado de Miraelrío con Catalogación General
 CAT. PLANEAMIENTO TRAMIT -

Edificio situado dentro del poblado de Miralrío, construido por iniciativa del Instituto Nacional de Colonización, y proyectado por José Luis Fernandez del Amo entre 1964 y 1967. El edificio se encuentra inscrito colectivamente en el Catálogo General del Patrimonio Histórico Andaluz. Incluido en el Inventario de 1987-88.

Titularidad
 Uso Actual
 Estado de conservación

Ayuntamiento Residencial
 -

JA-VCH-020**VIVIENDA 1 EN PB. 64 (MIRALERÍO)****Interés Arquitectónico: 3****NIVEL II**

PROVINCIA JAÉN
 COMARCA El Condado
 MUNICIPIO Vilches
 REFERENCIA CATASTRAL 3567114VH5136N0001ES

PROTECCIÓN LEY 14/2007 Bien de Catalogación General inscrito individualmente
 CAT. PLANEAMIENTO VIGENTE Poblado de Miraelrio con Catalogación General
 CAT. PLANEAMIENTO TRAMIT -

Edificio situado dentro del poblado de Miralrío, construido por iniciativa del Instituto Nacional de Colonización, y proyectado por José Luis Fernandez del Amo entre 1964 y 1967. El edificio se encuentra inscrito colectivamente en el Catálogo General del Patrimonio Histórico Andaluz. Incluido en el Inventario de 1987-88.

Titularidad
 Uso Actual
 Estado de conservación

**Ayuntamiento
 Residencial**

-

JA-VCH-021**VIVIENDA 2 EN PB. 64 (MIRALERÍO)****Interés Arquitectónico: 3****NIVEL II**

PROVINCIA JAÉN
 COMARCA El Condado
 MUNICIPIO Vilches
 REFERENCIA CATASTRAL 3567114VH5136N0002RD

PROTECCIÓN LEY 14/2007 Bien de Catalogación General inscrito individualmente
 CAT. PLANEAMIENTO VIGENTE Poblado de Miraelrio con Catalogación General
 CAT. PLANEAMIENTO TRAMIT -

Edificio situado dentro del poblado de Miralrío, construido por iniciativa del Instituto Nacional de Colonización, y proyectado por José Luis Fernandez del Amo entre 1964 y 1967. El edificio se encuentra inscrito colectivamente en el Catálogo General del Patrimonio Histórico Andaluz. Incluido en el Inventario de 1987-88.

Titularidad
 Uso Actual
 Estado de conservación

**Ayuntamiento
 Residencial**

-

MUNICIPIO

VILLACARRILLO

El municipio de Villacarrillo se enmarca en la comarca de las Villas. Tiene su origen en época musulmana como fortaleza que defendía a Iznatoraf. En 1226 se inicia la evolución de esta aldea a Villa. Fue conocida al principio como Torre de Mingo Priego. Durante los siglos XVI, XVII y XVIII se produjo la consolidación y expansión de su población, que se traduce en su actual casco urbano en calles de trazado regular y grandes casas solariegas. Durante el siglo XIX y principios del XX gozó de un importante auge, como reflejan las edificaciones historicistas y modernistas que salpican sus calles. La relación de inmuebles de Villacarrillo parte de la selección establecida a partir de los inventarios remitidos por el Ayuntamiento, la consulta del planeamiento vigente y otra bibliografía específica. De acuerdo con los criterios establecidos por la SGV, se muestran aquellos edificios correspondientes a los niveles I, II, III, IV que reflejen un interés arquitectónico en una escala de 2 a 5.

JA-VCR-001**AYUNTAMIENTO**

PROVINCIA	JAÉN
COMARCA	Las Villas
MUNICIPIO	Villacarrillo
REFERENCIA CATASTRAL	2488905VH9128N0001TZ
PROTECCIÓN LEY 14/2007	BCG por Disposición Adicional Sexta
CAT. PLANEAMIENTO VIGENTE	-
CAT. PLANEAMIENTO TRAMIT	-

Interés Arquitectónico: 4**NIVEL I**

El edificio del s. XIX, presenta un claro valor arquitectónico e histórico-artístico. Destaca su portada, de piedra vista, a la que se ha añadido un cuarto piso que alberga la campana. Incluido en el Inventario de 1987-88. Incluido en el Catálogo del Instituto Andaluz de Patrimonio Histórico.

Titularidad
Uso Actual
Estado de conservación

**Ayuntamiento
Administrativo
Buen estado de conservación**

JA-VCR-002**CASA ARCHIVO "LOS TRONCHOS"**

PROVINCIA	JAÉN
COMARCA	Las Villas
MUNICIPIO	Villacarrillo
REFERENCIA CATASTRAL	2488904VH9128N0001LZ
PROTECCIÓN LEY 14/2007	Sin protección
CAT. PLANEAMIENTO VIGENTE	-
CAT. PLANEAMIENTO TRAMIT	-

Interés Arquitectónico: 3**NIVEL I**

Edificio residencial de principios del s. XX, que al estar adosado al edificio del Ayuntamiento se incorpora a su organización como archivo, perdiendo el acceso directo desde la calle Quevedo. Su estado de conservación, al igual que el del Ayuntamiento, se considera bueno, por lo que su prioridad de intervención es baja.

Titularidad
Uso Actual
Estado de conservación

**Ayuntamiento
Administrativo
Buen estado de conservación**

JA-VCR-003**MERCADO ABASTOS**

PROVINCIA	JAÉN
COMARCA	Las Villas
MUNICIPIO	Villacarrillo
REFERENCIA CATASTRAL	2689929VH9128N0001KZ
PROTECCIÓN LEY 14/2007	-
CAT. PLANEAMIENTO VIGENTE	-
CAT. PLANEAMIENTO TRAMIT	-

Interés Arquitectónico: 2**NIVEL IV**

-

Titularidad
Uso Actual
Estado de conservación

**Ayuntamiento
Comercial
-**

JA-VCR-004**BIBLIOTECA FRANCISCO TUDELA****Interés Arquitectónico: 4****NIVEL I**

PROVINCIA	JAÉN
COMARCA	Las Villas
MUNICIPIO	Villacarrillo
REFERENCIA CATASTRAL	2687401VH9128N0001BZ
PROTECCIÓN LEY 14/2007	BCG por Disposición Adicional Sexta
CAT. PLANEAMIENTO VIGENTE	-
CAT. PLANEAMIENTO TRAMIT	-

El edificio, original del s. XIX, de marcado carácter modernista, presenta un claro valor arquitectónico, patrimonial e histórico-artístico, estando incluido en el CGPHA. Recientemente ha sufrido pequeñas adecuaciones, siendo la última de ellas llevada a cabo en 2017 por lo que se considera que su estado de conservación es bueno y la prioridad baja

Titularidad
Uso Actual
Estado de conservación

**Ayuntamiento
Biblioteca
Buen estado de conservación**

JA-VCR-005**OFICINA DE EMPLEO****Interés Arquitectónico: 3****NIVEL I**

PROVINCIA	JAÉN
COMARCA	Las Villas
MUNICIPIO	Villacarrillo
REFERENCIA CATASTRAL	25866A0VH9128N0001HZ
PROTECCIÓN LEY 14/2007	Sin protección
CAT. PLANEAMIENTO VIGENTE	-
CAT. PLANEAMIENTO TRAMIT	-

Ubicado frente a la Iglesia de Nuestra Señora de la Asunción, este edificio supone un claro ejemplo de casa solariega de los que la nueva burguesía agraria levantan fundamentalmente durante la segunda mitad del s. XIX. Ubicado en la trasera de la Iglesia de Ntra. Sra. de la Asunción, presenta un estado de conservación normal.

Titularidad
Uso Actual
Estado de conservación

**Ayuntamiento
Administrativo
Normal estado de conservación**

JA-VCR-006**ALBERGUE****Interés Arquitectónico: 3****NIVEL II**

PROVINCIA	JAÉN
COMARCA	Las Villas
MUNICIPIO	Villacarrillo
REFERENCIA CATASTRAL	2386905VH9128N0001EZ
PROTECCIÓN LEY 14/2007	Sin protección
CAT. PLANEAMIENTO VIGENTE	-
CAT. PLANEAMIENTO TRAMIT	-

Edificio residencial de principios del s. XX, que en su fachada mantiene el mismo tipo de mampostería de piedra que el de la colindante Iglesia de Santa Isabel de los Ángeles. En los años 60 del mismo siglo se convertiría en Albergue de Beneficencia.

Titularidad
Uso Actual
Estado de conservación

**Ayuntamiento
Hotelero
-**

JA-VCR-007**CASA DE LA JUVENTUD****Interés Arquitectónico: 3****NIVEL II**

PROVINCIA	JAÉN
COMARCA	Las Villas
MUNICIPIO	Villacarrillo
REFERENCIA CATASTRAL	2788008VH9122N0001KA
PROTECCIÓN LEY 14/2007	Sin protección
CAT. PLANEAMIENTO VIGENTE	-
CAT. PLANEAMIENTO TRAMIT	-

Frente a la sobriedad de las edificaciones, fundamentalmente residenciales, que conforman la Calle Feria, sobresale como interesante edificación ecléctica de principios de s. XX este edificio, parcialmente ocupado por la Casa de la Juventud de Villacarrillo.

Titularidad
Uso Actual
Estado de conservación

**Ayuntamiento
Cultural
-**

JA-VCR-008**TEATRO MUNICIPAL****Interés Arquitectónico: 2****NIVEL IV**

PROVINCIA JAÉN
 COMARCA Las Villas
 MUNICIPIO Villacarrillo
 REFERENCIA CATASTRAL 2886937VH9122N0001OA

PROTECCIÓN LEY 14/2007 -
 CAT. PLANEAMIENTO VIGENTE -
 CAT. PLANEAMIENTO TRAMIT -

-
 Titularidad
 Uso Actual
 Estado de conservación

Ayuntamiento
De ocio / espectáculo

-

JA-VCR-009**PLAZA DE TOROS****Interés Arquitectónico: 3****NIVEL II**

PROVINCIA JAÉN
 COMARCA Las Villas
 MUNICIPIO Villacarrillo
 REFERENCIA CATASTRAL 2990418VH9139S0001UR

PROTECCIÓN LEY 14/2007 Sin protección
 CAT. PLANEAMIENTO VIGENTE -
 CAT. PLANEAMIENTO TRAMIT -

Edificio inaugurado en 1955. Si bien el edificio denota la pobreza de materiales de construcción propia de la postguerra, estando ejecutado con fábrica de ladrillo hueco, los arcos de descarga de los graderíos denotan gran dominio de su uso. Los muros que los sustentan son de mampostería ordinaria. Todas las fábricas de encuentran sin revestir.

Titularidad
 Uso Actual
 Estado de conservación

Ayuntamiento
De ocio / espectáculo

-

JA-VCR-010**MATADERO MUNICIPAL****Interés Arquitectónico: 2****NIVEL IV**

PROVINCIA JAÉN
 COMARCA Las Villas
 MUNICIPIO Villacarrillo
 REFERENCIA CATASTRAL 2991411VH9129S0001KM

PROTECCIÓN LEY 14/2007 -
 CAT. PLANEAMIENTO VIGENTE -
 CAT. PLANEAMIENTO TRAMIT -

-

Titularidad
 Uso Actual
 Estado de conservación

Ayuntamiento
Industrial

-

MUNICIPIO

VILLANUEVA DE LA REINA

El municipio de Villanueva de la Reina se enmarca en la comarca de la Campiña de Jaén. Su historia se remonta Paleolítico Inferior. Hay hallazgos que revelan la implantación de sistemas de parcelación romana como son los asentamientos de tipo villa situados en los parajes de la huerta de en medio, Arroyo del Tesoro, los Artesones, Milanos o varios en el entorno de la Quintería. En época musulmana fue una pequeña alquería y se entregó a Andújar, segregándose en 1790. A mediados del siglo XX se inician las obras de encauzamiento del Río Guadalquivir para evitar las inundaciones. La relación de inmuebles de Villanueva de la Reina parte de la selección establecida a partir de los inventarios remitidos por el Ayuntamiento, la consulta del planeamiento vigente y otra bibliografía específica. De acuerdo con los criterios establecidos por la SGV, se muestran aquellos edificios correspondientes a los niveles I, II, III, IV que reflejen un interés arquitectónico en una escala de 2 a 5.

JA-VDR-001**AYUNTAMIENTO**

PROVINCIA	JAÉN
COMARCA	Campiña de Jaén
MUNICIPIO	Villanueva de la Reina
REFERENCIA CATASTRAL	9469116VH1096N0001WY
PROTECCIÓN LEY 14/2007	BCG por Disposición Adicional Sexta
CAT. PLANEAMIENTO VIGENTE	-
CAT. PLANEAMIENTO TRAMIT	-

Interés Arquitectónico: 3**NIVEL I**

El edificio presenta un claro valor arquitectónico e histórico-artístico. Edificio original del s. XVI y fue rehabilitado en 1987 por el arquitecto Antonio Javier Cañada Dorado. Fue incluido en el Inventario de 1987-88. Actualmente se encuentra en buen estado de conservación por lo que la prioridad de intervención se considera baja.

Titularidad
Uso Actual
Estado de conservación

**Ayuntamiento
Administrativo
Buen estado de conservación**

JA-VDR-002**BIBLIOTECA**

PROVINCIA	JAÉN
COMARCA	Campiña de Jaén
MUNICIPIO	Villanueva de la Reina
REFERENCIA CATASTRAL	9469108VH1096N0001EY
PROTECCIÓN LEY 14/2007	-
CAT. PLANEAMIENTO VIGENTE	-
CAT. PLANEAMIENTO TRAMIT	-

Interés Arquitectónico: 2**NIVEL IV**

Titularidad
Uso Actual
Estado de conservación

**Ayuntamiento
Biblioteca
-**

JA-VDR-003**TEATRO MUNICIPAL**

PROVINCIA	JAÉN
COMARCA	Campiña de Jaén
MUNICIPIO	Villanueva de la Reina
REFERENCIA CATASTRAL	9269042VH1096N0001YY
PROTECCIÓN LEY 14/2007	-
CAT. PLANEAMIENTO VIGENTE	-
CAT. PLANEAMIENTO TRAMIT	-

Interés Arquitectónico: 2**NIVEL IV**

Titularidad
Uso Actual
Estado de conservación

**Ayuntamiento
De ocio / espectáculo
-**

JA-VDR-004**CONSULTORIO MEDICO CALLE REAL****Interés Arquitectónico: 2****NIVEL IV**

PROVINCIA JAÉN
 COMARCA Campiña de Jaén
 MUNICIPIO Villanueva de la Reina
 REFERENCIA CATASTRAL 9670007VH1097S0001PI

PROTECCIÓN LEY 14/2007 -
 CAT. PLANEAMIENTO VIGENTE -
 CAT. PLANEAMIENTO TRAMIT -

-
 Titularidad
 Uso Actual
 Estado de conservación

**Ayuntamiento
 Hospitalario**

-

JA-VDR-005**VIVIENDA MAESTROS. CL. SAN CRISTOBAL 2 B****Interés Arquitectónico: 2****NIVEL IV**

PROVINCIA JAÉN
 COMARCA Campiña de Jaén
 MUNICIPIO Villanueva de la Reina
 REFERENCIA CATASTRAL 9468028VH1096N0001TY

PROTECCIÓN LEY 14/2007 -
 CAT. PLANEAMIENTO VIGENTE -
 CAT. PLANEAMIENTO TRAMIT -

-
 Titularidad
 Uso Actual
 Estado de conservación

**Ayuntamiento
 Residencial**

-

JA-VDR-006**VIVIENDA MAESTROS. CL. SAN CRISTOBAL 2****Interés Arquitectónico: 2****NIVEL IV**

PROVINCIA JAÉN
 COMARCA Campiña de Jaén
 MUNICIPIO Villanueva de la Reina
 REFERENCIA CATASTRAL 9468029VH1096N0001FY

PROTECCIÓN LEY 14/2007 -
 CAT. PLANEAMIENTO VIGENTE -
 CAT. PLANEAMIENTO TRAMIT -

-
 Titularidad
 Uso Actual
 Estado de conservación

**Ayuntamiento
 Residencial**

-

JA-VDR-007**VIVIENDA MAESTROS. CL. SAN CRISTOBAL 4****Interés Arquitectónico: 2****NIVEL IV**

PROVINCIA JAÉN
 COMARCA Campiña de Jaén
 MUNICIPIO Villanueva de la Reina
 REFERENCIA CATASTRAL 9468030VH1096N0001LY

PROTECCIÓN LEY 14/2007 -
 CAT. PLANEAMIENTO VIGENTE -
 CAT. PLANEAMIENTO TRAMIT -

-
 Titularidad
 Uso Actual
 Estado de conservación

**Ayuntamiento
 Residencial**

-

JA-VDR-008**VIVIENDA MAESTROS. CUARTEL GUARDIA CIVIL****Interés Arquitectónico: 2****NIVEL IV**

PROVINCIA JAÉN
 COMARCA Campiña de Jaén
 MUNICIPIO Villanueva de la Reina
 REFERENCIA CATASTRAL 9269007VH1096N0001YY

PROTECCIÓN LEY 14/2007 -
 CAT. PLANEAMIENTO VIGENTE -
 CAT. PLANEAMIENTO TRAMIT -

-
 Titularidad
 Uso Actual
 Estado de conservación

**Ayuntamiento
 Servicios**

-

JA-VDR-009**ALMACEN Y ESTACION RENFE****Interés Arquitectónico: 3****NIVEL III**

PROVINCIA JAÉN
 COMARCA Campiña de Jaén
 MUNICIPIO Villanueva de la Reina
 REFERENCIA CATASTRAL 9068100VH1096N0001RY

PROTECCIÓN LEY 14/2007 -
 CAT. PLANEAMIENTO VIGENTE -
 CAT. PLANEAMIENTO TRAMIT -

-
 Titularidad
 Uso Actual
 Estado de conservación

**Cesión de uso
 En desuso**

-

JA-VDR-010**LOCAL A CALLE SANTA POTENCIANA 24****Interés Arquitectónico: 2****NIVEL IV**

PROVINCIA JAÉN
 COMARCA Campiña de Jaén
 MUNICIPIO Villanueva de la Reina
 REFERENCIA CATASTRAL 9769002VH1096N0001DY

PROTECCIÓN LEY 14/2007 -
 CAT. PLANEAMIENTO VIGENTE -
 CAT. PLANEAMIENTO TRAMIT -

-
 Titularidad
 Uso Actual
 Estado de conservación

**Ayuntamiento
 En desuso**

-

JA-VDR-011**LOCAL B CALLE SANTA POTENCIANA 24****Interés Arquitectónico: 2****NIVEL IV**

PROVINCIA JAÉN
 COMARCA Campiña de Jaén
 MUNICIPIO Villanueva de la Reina
 REFERENCIA CATASTRAL 9769002VH1096N0002FU

PROTECCIÓN LEY 14/2007 -
 CAT. PLANEAMIENTO VIGENTE -
 CAT. PLANEAMIENTO TRAMIT -

-
 Titularidad
 Uso Actual
 Estado de conservación

**Ayuntamiento
 En desuso**

-

JA-VDR-012**DEPOSITO DEL AGUA****Interés Arquitectónico: 2****NIVEL IV**

PROVINCIA JAÉN
 COMARCA Campiña de Jaén
 MUNICIPIO Villanueva de la Reina
 REFERENCIA CATASTRAL 9868204VH1096N

PROTECCIÓN LEY 14/2007 -
 CAT. PLANEAMIENTO VIGENTE -
 CAT. PLANEAMIENTO TRAMIT -

-
 Titularidad
 Uso Actual
 Estado de conservación

**Ayuntamiento
 En desuso**

-

JA-VDR-013**CENTRO DE INTERPRETACION VIDA RURAL Y DEL ACEITE****Interés Arquitectónico: 2****NIVEL IV**

PROVINCIA JAÉN
 COMARCA Campiña de Jaén
 MUNICIPIO Villanueva de la Reina
 REFERENCIA CATASTRAL 8970001VH1087S0001AR

PROTECCIÓN LEY 14/2007 -
 CAT. PLANEAMIENTO VIGENTE -
 CAT. PLANEAMIENTO TRAMIT -

-
 Titularidad
 Uso Actual
 Estado de conservación

**Ayuntamiento
 Cultural**

-

JA-VDR-014**CEMENTERIO****Interés Arquitectónico: 2****NIVEL IV**

PROVINCIA JAÉN
 COMARCA Campiña de Jaén
 MUNICIPIO Villanueva de la Reina
 REFERENCIA CATASTRAL 9773401VH1097S0001WI

PROTECCIÓN LEY 14/2007 -
 CAT. PLANEAMIENTO VIGENTE -
 CAT. PLANEAMIENTO TRAMIT -

-
 Titularidad
 Uso Actual
 Estado de conservación

**Ayuntamiento
 Cementerio**

-

JA-VDR-015**PISCINAS MUNICIPALES****Interés Arquitectónico: 2****NIVEL IV**

PROVINCIA JAÉN
 COMARCA Campiña de Jaén
 MUNICIPIO Villanueva de la Reina
 REFERENCIA CATASTRAL 9967014VH1096N0001XY

PROTECCIÓN LEY 14/2007 -
 CAT. PLANEAMIENTO VIGENTE -
 CAT. PLANEAMIENTO TRAMIT -

-
 Titularidad
 Uso Actual
 Estado de conservación

**Ayuntamiento
 Deportivo**

-

JA-VDR-016**CAMPO DE FUTBOL****Interés Arquitectónico: 2****NIVEL IV**

PROVINCIA JAÉN
 COMARCA Campiña de Jaén
 MUNICIPIO Villanueva de la Reina
 REFERENCIA CATASTRAL 9967006VH1096N0001MY

PROTECCIÓN LEY 14/2007 -
 CAT. PLANEAMIENTO VIGENTE -
 CAT. PLANEAMIENTO TRAMIT -

-
 Titularidad
 Uso Actual
 Estado de conservación

**Ayuntamiento
 Deportivo**

-

JA-VDR-017**CASA DEL CONDE DE LA QUINTERIA****Interés Arquitectónico: 3****NIVEL II**

PROVINCIA JAÉN
 COMARCA Campiña de Jaén
 MUNICIPIO Villanueva de la Reina
 REFERENCIA CATASTRAL 6681100VH1068S0001ZD

PROTECCIÓN LEY 14/2007 Sin protección
 CAT. PLANEAMIENTO VIGENTE -
 CAT. PLANEAMIENTO TRAMIT -

Robusto edificio construido en fábrica de ladrillo, de planta cuadrangular y tres plantas en su cuerpo principal, cuenta con un mirador en su cuerpo superior retranqueado, que abre sendas galerías arqueadas en sus lados mayores. El infante Carlos III pernoctó en este palacio en 1731. Recientemente rehabilitado, es una hospedería de turismo rural.

Titularidad
 Uso Actual
 Estado de conservación

**Ayuntamiento
 Hotelero**

-

MUNICIPIO

VILLANUEVA DEL ARZOBISPO

El municipio de Villanueva del arzobispo se enmarca en la comarca de las Villas, comprendiendo también las localidades de Gútar y Barranco de la Montesina. En época árabe era una de las fortalezas que reforzaban a la villa de Iznatoraf, llamada La Moraleja. En 1936 adquirió jurisdicción propia convirtiéndose en el núcleo comercial mas importante del señorío de Cazorla. Destacaron numerosos molinos harineros que jalonaban el paso del río Guadalquivir. Durante la guerra contra Francia (XIX), fue refugio de guerrilleros y por ello se produjeron diversos daños en los conventos. La relación de inmuebles de Villanueva del arzobispo parte de la selección establecida a partir de los inventarios remitidos por el Ayuntamiento, la consulta del planeamiento vigente y otra bibliografía específica. De acuerdo con los criterios establecidos por la SGV, se muestran aquellos edificios correspondientes a los niveles I, II, III, IV que reflejen un interés arquitectónico en una escala de 2 a 5.

JA-VDA-001**CASA CONSISTORIAL****Interés Arquitectónico: 3****NIVEL I**

PROVINCIA	JAÉN
COMARCA	Las Villas
MUNICIPIO	Villanueva del Arzobispo
REFERENCIA CATASTRAL	9244802VH9294S0001DJ
PROTECCIÓN LEY 14/2007	BCG por Disposición Adicional Sexta
CAT. PLANEAMIENTO VIGENTE	Protección Estructural
CAT. PLANEAMIENTO TRAMIT	-

El edificio, concebido como casa señorial del s. XVII y rehabilitado a mediados del s. XX como Casa Consistorial, presenta un claro valor arquitectónico y patrimonial, estando incluido en el Inventario de 1987-88 y en el catálogo municipal con protección estructural. Su estado de conservación es degradado con prioridad de intervención media.

Titularidad
Uso Actual
Estado de conservación

**Ayuntamiento
Administrativo
Degradado**

JA-VDA-002**EDIFICIO DE USOS MÚLTIPLES****Interés Arquitectónico: 2****NIVEL IV**

PROVINCIA	JAÉN
COMARCA	Las Villas
MUNICIPIO	Villanueva del Arzobispo
REFERENCIA CATASTRAL	9244802VH9294S0001DJ
PROTECCIÓN LEY 14/2007	-
CAT. PLANEAMIENTO VIGENTE	-
CAT. PLANEAMIENTO TRAMIT	-

-

Titularidad
Uso Actual
Estado de conservación

**Ayuntamiento
Polivalente**

-

JA-VDA-003**MERCADO DE ABASTOS****Interés Arquitectónico: 2****NIVEL IV**

PROVINCIA	JAÉN
COMARCA	Las Villas
MUNICIPIO	Villanueva del Arzobispo
REFERENCIA CATASTRAL	9348905VH9294N0001PO
PROTECCIÓN LEY 14/2007	-
CAT. PLANEAMIENTO VIGENTE	-
CAT. PLANEAMIENTO TRAMIT	-

-

Titularidad
Uso Actual
Estado de conservación

**Ayuntamiento
Comercial**

-

JA-VDA-004**TEATRO-CINE REGIO****Interés Arquitectónico: 2****NIVEL IV**

PROVINCIA JAÉN
 COMARCA Las Villas
 MUNICIPIO Villanueva del Arzobispo
 REFERENCIA CATASTRAL 9543746VH9294S0001GJ

PROTECCIÓN LEY 14/2007 -
 CAT. PLANEAMIENTO VIGENTE -
 CAT. PLANEAMIENTO TRAMIT -

-
 Titularidad
 Uso Actual
 Estado de conservación

Ayuntamiento
De ocio / espectáculo

-

JA-VDA-005**PLAZA DE TOROS****Interés Arquitectónico: 3****NIVEL II**

PROVINCIA JAÉN
 COMARCA Las Villas
 MUNICIPIO Villanueva del Arzobispo
 REFERENCIA CATASTRAL 9541402VH9294S0001RJ

PROTECCIÓN LEY 14/2007 BCG por Disposición Adicional Sexta
 CAT. PLANEAMIENTO VIGENTE Protección Estructural
 CAT. PLANEAMIENTO TRAMIT -

Edificio de estilo neomudéjar, con fachada de ladrillo visto y arcos de Herradura. Sobre proyecto de José María Tortajada, la dirección técnica la asume el Ing. Militar Ángel Arbex, entre 1924 y 1928, quien cambia la estructura de ladrillo por una de hormigón armado, siendo Luis Berges Martinez quien certificara esta en pos de su inauguración.

Titularidad
 Uso Actual
 Estado de conservación

Ayuntamiento
De ocio / espectáculo

-

MUNICIPIO

VILLARDOMPARDO

El municipio de Villardompardo se enmarca en la comarca metropolitana de Jaén. La primera noticia histórica de Villardompardo es la de su conquista en 1245 por las huestes del rey Fernando III el Santo. A mediados del siglo XV se formó un gran señorío, momento en el que se levantó la gran torre del homenaje. En 1558 se realizó la transformación del castillo en residencia palacial. Entre 1585 y 1589 se comenzó a construir el Palacio de Villardompardo y se convirtió el Castillo de Villardompardo en residencia palaciega con la portada renacentista que hoy tiene. La relación de inmuebles de Villardompardo parte de la selección establecida a partir de los inventarios remitidos por el Ayuntamiento, la consulta del planeamiento vigente y otra bibliografía específica. De acuerdo con los criterios establecidos por la SGV, se muestran aquellos edificios correspondientes a los niveles I, II, III, IV que reflejen un interés arquitectónico en una escala de 2 a 5.

JA-VDP-001**CASA CONSISTORIAL****Interés Arquitectónico: 4****NIVEL I**

PROVINCIA	JAÉN
COMARCA	Comarca Metropolitana de Jaén
MUNICIPIO	Villardompardo
REFERENCIA CATASTRAL	2087005VG1828N0001LF
PROTECCIÓN LEY 14/2007	Sin protección
CAT. PLANEAMIENTO VIGENTE	-
CAT. PLANEAMIENTO TRAMIT	-

El edificio, construido en 1990, presenta un claro valor arquitectónico y patrimonial. Dada su reciente construcción, su estado de conservación general se considera normal, siendo por tanto su prioridad de intervención baja.

Titularidad
Uso Actual
Estado de conservación

**Ayuntamiento
Administrativo
Normal estado de conservación**

JA-VDP-002**CENTRO DE DIA Y BIBLIOTECA (ANTIGUO CUARTEL)****Interés Arquitectónico: 2****NIVEL IV**

PROVINCIA	JAÉN
COMARCA	Comarca Metropolitana de Jaén
MUNICIPIO	Villardompardo
REFERENCIA CATASTRAL	2086051VG1828N0001JF
PROTECCIÓN LEY 14/2007	-
CAT. PLANEAMIENTO VIGENTE	-
CAT. PLANEAMIENTO TRAMIT	-

-

Titularidad
Uso Actual
Estado de conservación

**Ayuntamiento
Polivalente
-**

JA-VDP-003**EDIFICIO USOS MÚLTIPLES (ANTIGUO CONSULTORIO)****Interés Arquitectónico: 2****NIVEL IV**

PROVINCIA	JAÉN
COMARCA	Comarca Metropolitana de Jaén
MUNICIPIO	Villardompardo
REFERENCIA CATASTRAL	2087205VG1828N0001RF
PROTECCIÓN LEY 14/2007	-
CAT. PLANEAMIENTO VIGENTE	-
CAT. PLANEAMIENTO TRAMIT	-

-

Titularidad
Uso Actual
Estado de conservación

**Ayuntamiento
Polivalente
-**

JA-VDP-004**CASTILLO DE VILLARDOMPARDO****Interés Arquitectónico: 5****NIVEL II**

PROVINCIA	JAÉN
COMARCA	Comarca Metropolitana de Jaén
MUNICIPIO	Villardompardo
REFERENCIA CATASTRAL	8821010VG1828N0001KF
PROTECCIÓN LEY 14/2007	Bien de Interés Cultural (BIC) inscrito
CAT. PLANEAMIENTO VIGENTE	Protección integral
CAT. PLANEAMIENTO TRAMIT	-

Castillo Medieval Militar, que en el s. XVI es transformado en Castillo Palacio renacentista. Sus orígenes como tal se datan en el s.XIII, si bien en su rehabilitación han aparecido restos arqueológicos desde el periodo calcolítico, romano y árabe. Incluido en el Catálogo Municipal con grado de protección integral. Declarado BIC en 1985.

Titularidad
Uso Actual
Estado de conservación

Ayuntamiento
En desuso

-

JA-VDP-005**EDIFICIO TALLER EMPLEO "CAMPIÑA NORTE"****Interés Arquitectónico: 2****NIVEL IV**

PROVINCIA	JAÉN
COMARCA	Comarca Metropolitana de Jaén
MUNICIPIO	Villardompardo
REFERENCIA CATASTRAL	1889501VG1818N0001TP
PROTECCIÓN LEY 14/2007	-
CAT. PLANEAMIENTO VIGENTE	-
CAT. PLANEAMIENTO TRAMIT	-

-

Titularidad
Uso Actual
Estado de conservación

Ayuntamiento
Educativo

-

JA-VDP-006**GUARDERÍA MUNICIPAL****Interés Arquitectónico: 2****NIVEL IV**

PROVINCIA	JAÉN
COMARCA	Comarca Metropolitana de Jaén
MUNICIPIO	Villardompardo
REFERENCIA CATASTRAL	8121001VG1828S0001BX
PROTECCIÓN LEY 14/2007	-
CAT. PLANEAMIENTO VIGENTE	-
CAT. PLANEAMIENTO TRAMIT	-

-

Titularidad
Uso Actual
Estado de conservación

Ayuntamiento
Educativo

-

MUNICIPIO

VILLARRODRIGO

El municipio de Villarrodrido se enmarca en la comarca de la Sierra de Segura, tratándose de uno de los municipios más alejados de la capital, a 171 km de distancia de la misma. Los asentamientos más antiguos datan del Neolítico. Tras la conquista cristiana formó parte de la Encomienda de Segura, que pertenecía a la Orden de Santiago. Llamado inicialmente Albaladejuelo de la Sierra, pasó a llamarse Villarrodrido en el siglo XV en honor de Don Rodrigo Manrique. La relación de inmuebles de Villarrodrido parte de la selección establecida a partir de los inventarios remitidos por el Ayuntamiento, la consulta del planeamiento vigente y otra bibliografía específica. De acuerdo con los criterios establecidos por la SGV, se muestran aquellos edificios correspondientes a los niveles I, II, III, IV que reflejen un interés arquitectónico en una escala de 2 a 5.

JA-VRD-001**AYUNTAMIENTO**

PROVINCIA JAÉN
COMARCA Sierra de Segura
MUNICIPIO Villarrodrido
REFERENCIA CATASTRAL 1801901WH3610S0001MH

PROTECCIÓN LEY 14/2007 Sin protección
CAT. PLANEAMIENTO VIGENTE -
CAT. PLANEAMIENTO TRAMIT -

Interés Arquitectónico: 3**NIVEL I**

El edificio, de nueva planta e inaugurado en 2010, presenta un claro valor arquitectónico. Dada su reciente construcción, su estado de conservación es bueno y por tanto se considera un nivel de prioridad de intervención bajo.

Titularidad
Uso Actual
Estado de conservación

**Ayuntamiento
Administrativo
Buen estado de conservación**

JA-VRD-002**TORREÓN DE VASCO RODRIGUEZ**

PROVINCIA JAÉN
COMARCA Sierra de Segura
MUNICIPIO Villarrodrido
REFERENCIA CATASTRAL 1800405WH3610S0001AH

PROTECCIÓN LEY 14/2007 Bien de Interés Cultural (BIC) inscrito
CAT. PLANEAMIENTO VIGENTE -
CAT. PLANEAMIENTO TRAMIT -

Interés Arquitectónico: 4**NIVEL II**

Construido por la Orden de Santiago a finales del siglo XIV, a lo largo de los años 40 del XX pierde altura al utilizarse su piedra para otras construcciones. Es declarado BIC en la tipología de monumento en 1985. Está incluido en el Catálogo General de Patrimonio Histórico de Andalucía. Ubicado en espacio urbano de importancia local.

Titularidad
Uso Actual
Estado de conservación

**Ayuntamiento
Cultural
-**

JA-VRD-003**TANATORIO**

PROVINCIA JAÉN
COMARCA Sierra de Segura
MUNICIPIO Villarrodrido
REFERENCIA CATASTRAL 1800509WH3610S0001TH

PROTECCIÓN LEY 14/2007 -
CAT. PLANEAMIENTO VIGENTE -
CAT. PLANEAMIENTO TRAMIT -

Interés Arquitectónico: 2**NIVEL IV**

-

Titularidad
Uso Actual
Estado de conservación

**Ayuntamiento
Cementerio
-**

JA-VRD-004

PLAZA DE TOROS

Interés Arquitectónico: 2

NIVEL IV



PROVINCIA JAÉN
COMARCA Sierra de Segura
MUNICIPIO Villarrodrigo
REFERENCIA CATASTRAL 1602301WH3610S0001BH

PROTECCIÓN LEY 14/2007 -
CAT. PLANEAMIENTO VIGENTE -
CAT. PLANEAMIENTO TRAMIT -

-
Titularidad
Uso Actual
Estado de conservación

Ayuntamiento
De ocio / espectáculo

-

MUNICIPIO

VILLATORRES

El municipio de Villatorres se enmarca en la comarca metropolitana de Jaén. Nació de la fusión llevada a cabo por Decreto en 1975 entre los municipios de Villargordo y Torrequebradilla, a los que se les unió el núcleo de Vados de Torralba. Durante la Segunda Guerra Púnica estas tierras fueron escenarios de batallas entre los Cartagineses y los Romanos. En época romana proliferaron las pequeñas explotaciones agropecuarias, como testimonian los numerosos vestigios arqueológicos de su entorno. Durante la ocupación islámica la población se mantuvo dispersas en alquerías. La relación de inmuebles de Villatorres parte de la selección establecida a partir de los inventarios remitidos por el Ayuntamiento, la consulta del planeamiento vigente y otra bibliografía específica. De acuerdo con los criterios establecidos por la SGV, se muestran aquellos edificios correspondientes a los niveles I, II, III, IV que reflejen un interés arquitectónico en una escala de 2 a 5.

JA-VTR-001**CASA CONSISTORIAL****Interés Arquitectónico: 2****NIVEL IV**

PROVINCIA JAÉN
 COMARCA Comarca Metropolitana de Jaén
 MUNICIPIO Villatorres
 REFERENCIA CATASTRAL 5996606VG3959S0001EA

PROTECCIÓN LEY 14/2007 -
 CAT. PLANEAMIENTO VIGENTE -
 CAT. PLANEAMIENTO TRAMIT -

-
 Titularidad
 Uso Actual
 Estado de conservación

**Ayuntamiento
Administrativo**

-

JA-VTR-002**MUSEO CEREZO MORENO****Interés Arquitectónico: 3****NIVEL II**

PROVINCIA JAÉN
 COMARCA Comarca Metropolitana de Jaén
 MUNICIPIO Villatorres
 REFERENCIA CATASTRAL 6094300VG3969S0001SG

PROTECCIÓN LEY 14/2007 Sin protección
 CAT. PLANEAMIENTO VIGENTE -
 CAT. PLANEAMIENTO TRAMIT -

El Museo Cerezo Moreno se ubica en la que fuera antigua casa Consistorial de Villatorres, rehabilitada por la Diputación de Jaén en el año 1995. De planta rectangular, el edificio consta de dos plantas. La fachada es de piedra chapada, en la que asimétricamente se eleva uno de los cuerpos que la componen. El edificio dispone de valor ambiental.

Titularidad
 Uso Actual
 Estado de conservación

**Ayuntamiento
Cultural**

-

JA-VTR-003**CENTRO DE SALUD /MERCADO DE ABASTOS****Interés Arquitectónico: 2****NIVEL IV**

PROVINCIA JAÉN
 COMARCA Comarca Metropolitana de Jaén
 MUNICIPIO Villatorres
 REFERENCIA CATASTRAL 6297320VG3969N0001XU

PROTECCIÓN LEY 14/2007 -
 CAT. PLANEAMIENTO VIGENTE -
 CAT. PLANEAMIENTO TRAMIT -

-
 Titularidad
 Uso Actual
 Estado de conservación

**Ayuntamiento
Polivalente**

-

JA-VTR-004**CEMENTERIO****Interés Arquitectónico: 2****NIVEL IV**

PROVINCIA JAÉN
 COMARCA Comarca Metropolitana de Jaén
 MUNICIPIO Villatorres
 REFERENCIA CATASTRAL 6100407VH3060S0001SH

PROTECCIÓN LEY 14/2007 -
 CAT. PLANEAMIENTO VIGENTE -
 CAT. PLANEAMIENTO TRAMIT -

-
 Titularidad
 Uso Actual
 Estado de conservación

**Ayuntamiento
 Cementerio**
 -

JA-VTR-005**CENTRO SOCIO CULTURAL (TORREQUEBRADILLA)****Interés Arquitectónico: 2****NIVEL IV**

PROVINCIA JAÉN
 COMARCA Comarca Metropolitana de Jaén
 MUNICIPIO Villatorres
 REFERENCIA CATASTRAL 1862411VG4916S0001TW

PROTECCIÓN LEY 14/2007 -
 CAT. PLANEAMIENTO VIGENTE -
 CAT. PLANEAMIENTO TRAMIT -

-
 Titularidad
 Uso Actual
 Estado de conservación

**Ayuntamiento
 Cultural**
 -

JA-VTR-007**CENTRO SOCIO CULTURAL (VADOS DE TORRALBA)****Interés Arquitectónico: 2****NIVEL IV**

PROVINCIA JAÉN
 COMARCA Comarca Metropolitana de Jaén
 MUNICIPIO Villatorres
 REFERENCIA CATASTRAL 3899401VG4939N0001HU

PROTECCIÓN LEY 14/2007 Sin protección
 CAT. PLANEAMIENTO VIGENTE -
 CAT. PLANEAMIENTO TRAMIT -

-
 Titularidad
 Uso Actual
 Estado de conservación

**Ayuntamiento
 Cultural**
 -

JA-VTR-008**VIVIENDA DE MAESTROS 1 (VADOS DE TORRALBA)****Interés Arquitectónico: 2****NIVEL IV**

PROVINCIA JAÉN
 COMARCA Comarca Metropolitana de Jaén
 MUNICIPIO Villatorres
 REFERENCIA CATASTRAL 3999900VG4939N0001LU

PROTECCIÓN LEY 14/2007 -
 CAT. PLANEAMIENTO VIGENTE -
 CAT. PLANEAMIENTO TRAMIT -

-
 Titularidad
 Uso Actual
 Estado de conservación

**Ayuntamiento
 Residencial**
 -

JA-VTR-009**VIVIENDA DE MAESTROS 2 (VADOS DE TORRALBA)****Interés Arquitectónico: 2****NIVEL IV**

PROVINCIA JAÉN
 COMARCA Comarca Metropolitana de Jaén
 MUNICIPIO Villatorres
 REFERENCIA CATASTRAL 3999901VG4939N0001TU

PROTECCIÓN LEY 14/2007 -
 CAT. PLANEAMIENTO VIGENTE -
 CAT. PLANEAMIENTO TRAMIT -

-
 Titularidad
 Uso Actual
 Estado de conservación

**Ayuntamiento
Residencial**

-

JA-VTR-010**VIVIENDA DE MAESTROS 3 (VADOS DE TORRALBA)****Interés Arquitectónico: 2****NIVEL IV**

PROVINCIA JAÉN
 COMARCA Comarca Metropolitana de Jaén
 MUNICIPIO Villatorres
 REFERENCIA CATASTRAL 3999902VG4939N0001FU

PROTECCIÓN LEY 14/2007 -
 CAT. PLANEAMIENTO VIGENTE -
 CAT. PLANEAMIENTO TRAMIT -

-
 Titularidad
 Uso Actual
 Estado de conservación

**Ayuntamiento
Residencial**

-

JA-VTR-011**VIVIENDA DE MAESTROS 4 (VADOS DE TORRALBA)****Interés Arquitectónico: 2****NIVEL IV**

PROVINCIA JAÉN
 COMARCA Comarca Metropolitana de Jaén
 MUNICIPIO Villatorres
 REFERENCIA CATASTRAL 3999700VG4939N0001AU

PROTECCIÓN LEY 14/2007 -
 CAT. PLANEAMIENTO VIGENTE -
 CAT. PLANEAMIENTO TRAMIT -

-
 Titularidad
 Uso Actual
 Estado de conservación

**Ayuntamiento
Residencial**

-

JA-VTR-012**VIVIENDA DE MAESTROS 5 (VADOS DE TORRALBA)****Interés Arquitectónico: 2****NIVEL IV**

PROVINCIA JAÉN
 COMARCA Comarca Metropolitana de Jaén
 MUNICIPIO Villatorres
 REFERENCIA CATASTRAL 3998523VG4939N0001DU

PROTECCIÓN LEY 14/2007 -
 CAT. PLANEAMIENTO VIGENTE -
 CAT. PLANEAMIENTO TRAMIT -

-
 Titularidad
 Uso Actual
 Estado de conservación

**Ayuntamiento
Residencial**

-