

MUNICIPIO ALAMEDA

El municipio de Alameda se sitúa en la comarca de Antequera y cuenta con una población de 5.387. Su céntrica situación le ha permitido funcionar como nudo de comunicaciones terrestres y corredor natural a lo largo de la historia. Los antiguos y recientes descubrimientos ponen de manifiesto la presencia humana en este territorio desde el Neolítico hasta las épocas ibérica y romana. Las Termas Romanas, situadas en la Calle En Medio, demuestran que esta localidad debió ser un punto estratégico en las relaciones del pueblo romano, ya que tres de las calzadas más importantes pasaban por el término municipal, además, el antiguo emplazamiento romano coincide casi en su totalidad con el actual núcleo urbano. Se tienen pocos datos de época de ocupación musulmana, siendo tierra de nadie debido a su ubicación fronteriza durante dos siglos. Existen varios inmuebles municipales, destacando la antigua Fábrica de electricidad a orillas del río Genil.

MA-ALA-001 AYUNTAMIENTO

PROVINCIA MÁLAGA
COMARCA Antequera
MUNICIPIO Alameda
REFERENCIA CATASTRAL 2893527UG5129S0001LH

PROTECCIÓN LEY 14/2007 BCG por Disposición Adicional Sexta
CAT. PLANEAMIENTO VIGENTE Catálogo de Bienes y Espacios Protegidos. nºXI
CAT. PLANEAMIENTO TRAMIT Protección Etnológica Integral

Interés Arquitectónico: 3**NIVEL I**

Consistorio de la localidad. Edificio contemporáneo de estilo tradicional, fachada según eje de simetría axial, con tres alturas y tres vanos de huecos, de proporción vertical. Inmueble recogido en el "Catálogo de Bienes y Espacios Protegidos" del PGOU de Alameda.

Titularidad
Uso Actual
Estado de conservación

**Ayuntamiento
Administrativo
Normal estado de conservación**

MA-ALA-002 FÁBRICA DE ELECTRICIDAD

PROVINCIA MÁLAGA
COMARCA Antequera
MUNICIPIO Alameda
REFERENCIA CATASTRAL 001500100UG52C0001QD

PROTECCIÓN LEY 14/2007 -
CAT. PLANEAMIENTO VIGENTE -
CAT. PLANEAMIENTO TRAMIT -

Interés Arquitectónico: 4**NIVEL III**

-

Titularidad
Uso Actual
Estado de conservación

**Privada
En desuso
-**

MA-ALA-003 CASA DE LA CULTURA

PROVINCIA MÁLAGA
COMARCA Antequera
MUNICIPIO Alameda
REFERENCIA CATASTRAL 3192513UG5139S0001UB

PROTECCIÓN LEY 14/2007 Sin protección
CAT. PLANEAMIENTO VIGENTE -
CAT. PLANEAMIENTO TRAMIT -

Interés Arquitectónico: 3**NIVEL I**

Edificio de planta trapezoidal que funciona como remate de manzana y frente en relación al espacio público que tiene delante. Dispone de plantas semisótano, baja y primera. Destaca la composición simétrica de su fachada principal con acceso a través de espacio porticado. En su materialidad cabe reseñar el uso del azulejo de color azul y blanco.

Titularidad
Uso Actual
Estado de conservación

**Ayuntamiento
Sociocultural
Normal estado de conservación**

MUNICIPIO ALCAUCÍN

El municipio de Alcaucín se sitúa en la zona norte de la comarca de la Axarquía y cuenta con una población de 2.279 habitantes. Su término municipal es bastante abrupto, pues se encuentra en la Sierra de Tejada. Durante la época de colonización fenicia se pusieron los cimientos de la fortaleza de Zalia. Los árabes construyeron el actual castillo con su doble anillo de murallas, que dependía de Vélez-Málaga hasta que en el año 1410. Tras la caída de Antequera, se reorganizó la zona de Vélez, y el castillo Zalia pasó a ser cabeza de un distrito formado por Canillas de Aceituno, Archez y Corumbela. Como localidad, nace a la sombra de la invasión árabe sin que tengamos referencia de su fundación u origen, así como de su primera historia aunque quede patente en la disposición y trazado de sus calles.

MA-ALC-001

AYUNTAMIENTO

Interés Arquitectónico: 2

NIVEL IV



PROVINCIA MÁLAGA
COMARCA La Axarquía
MUNICIPIO Alcaucín
REFERENCIA CATASTRAL 0848902VF0804N0001PE

PROTECCIÓN LEY 14/2007 -
CAT. PLANEAMIENTO VIGENTE -
CAT. PLANEAMIENTO TRAMIT -

-
Titularidad
Uso Actual
Estado de conservación

**Ayuntamiento
Administrativo**

MA-ALC-002

CASA DE LA CULTURA

Interés Arquitectónico: 3

NIVEL I



PROVINCIA MÁLAGA
COMARCA La Axarquía
MUNICIPIO Alcaucín
REFERENCIA CATASTRAL 0847306VF0804N0001JE

PROTECCIÓN LEY 14/2007 Sin protección
CAT. PLANEAMIENTO VIGENTE -
CAT. PLANEAMIENTO TRAMIT -

El edificio contemporáneo de estilo principalmente vernáculo con ciertos recursos modernos como muro cortina y de gran cristalera en esquina, está compuesto por dos volúmenes de planta rectangular, maclados en esquina con un tercer volumen de mayor altura que resuelve el acceso y hall del conjunto.

Titularidad
Uso Actual
Estado de conservación

**Ayuntamiento
Sociocultural
Normal estado de conservación**

MA-ALC-003

CASTILLO DE ZALIA

Interés Arquitectónico: 5

NIVEL II



PROVINCIA MÁLAGA
COMARCA La Axarquía
MUNICIPIO Alcaucín
REFERENCIA CATASTRAL 29002A008004430000WQ

PROTECCIÓN LEY 14/2007 Bien de Interés Cultural (BIC) inscrito
CAT. PLANEAMIENTO VIGENTE Guía. Digit. IAPH. Código 01290020003
CAT. PLANEAMIENTO TRAMIT Protección Integral

El Castillo de Zalia tiene planta irregular, adaptándose con gran precisión a las curvas de nivel; las dimensiones aproximadas del recinto son 120 metros, en dirección este-oeste, por 150 metros, en dirección norte-sur. Permanecen en pie algunas torres y restos de muralla, reconociéndose las trazas de lo que fue la fortaleza vigía.

Titularidad
Uso Actual
Estado de conservación

**Ayuntamiento
En desuso**

MUNICIPIO ALFARNATE

El municipio de Alfarate se sitúa en el extremo noroccidental de la Axarquía, rodeado por las sierras de Enmedio, Palomera y Jobo. Tiene una población de 1065 habitantes. Habitado desde la Prehistoria, como queda patente en los restos que se encuentran en las terrazas del arroyo Palancar y Morales, su fundación se remonta al período de dominación musulmana, hecho que es recogido por la tradición durante la fiesta de moros y cristianos que se celebra cada septiembre. Se han revisado la guía digital de Patrimonio Cultural de Andalucía y el inventario de 1988, así como el planeamiento municipal, seleccionando el edificio del Ayuntamiento como apropiado para el presente inventario.

MA-ALF-001 AYUNTAMIENTO

PROVINCIA	MÁLAGA
COMARCA	La Axarquía
MUNICIPIO	Alfarate
REFERENCIA CATASTRAL	7852502UF8975S0001ZY
PROTECCIÓN LEY 14/2007	BCG por Disposición Adicional Sexta
CAT. PLANEAMIENTO VIGENTE	Catálogo de Bienes Protegidos del P. Hist. nº 4
CAT. PLANEAMIENTO TRAMIT	Arquitectónica (Grado I)

Interés Arquitectónico: 5**NIVEL I**

Inmueble recogido en el "Catálogo de Bienes Protegidos del Patrimonio Histórico" del PGOU 2011. Edificio de construcción primitiva en la segunda mitad del siglo XVI con intervenciones en el siglo XVIII y restauración de la fachada noble en 1980. Actualmente el uso a que se dedica es el de Casa Consistorial y sala de exposiciones.

Titularidad
Uso Actual
Estado de conservación

**Ayuntamiento
Administrativo
Degradado**

MA-ALF-002 COLEGIO PÚBLICO NUESTRA SEÑORA DE MONSALUD

PROVINCIA	MÁLAGA
COMARCA	La Axarquía
MUNICIPIO	Alfarate
REFERENCIA CATASTRAL	8049407UF8984N0001QI
PROTECCIÓN LEY 14/2007	Sin protección
CAT. PLANEAMIENTO VIGENTE	-
CAT. PLANEAMIENTO TRAMIT	-

Interés Arquitectónico: 4**NIVEL II**

Edificio construido por el conocido arquitecto José María Santos Rein. Con forma de "L" cada planta está estructurada longitudinalmente por un corredor que ocupa toda la extensión del inmueble y unas escaleras de comunicación vertical en posición central para el servicio homogéneo de cada nivel. Destacan los huecos en fachada.

Titularidad
Uso Actual
Estado de conservación

**Ayuntamiento
Educativo
-**

MUNICIPIO

ALFARNATEJO

Alfarnatejo es un municipio situado en el norte de la comarca de La Axarquía. El municipio cuenta con 364 habitantes. Los restos arqueológicos encontrados en los desfiladeros del río Sabar sitúan la presencia del hombre en esta zona desde la época neolítica. Durante la dominación musulmana, las cimas del Alto del Fraile pudieron ser un lugar ideal para vigilar el paso por la zona si, como parece, allí existió una fortaleza que hoy se conoce como Castillo de Sabar. Algunos historiadores sitúan el origen de Alfarnatejo en una alquería de época musulmana nacida al abrigo de dicho castillo. Se han revisado la Guía Digital de Patrimonio Cultural de Andalucía y el inventario de 1988, así como el planeamiento municipal, incorporando al presente inventario aquellos inmuebles que se adecuan a sus objetivos.

MA-ALJ-001**CENTRO SOCIAL ANTIGUO COLEGIO****Interés Arquitectónico: 3****NIVEL II**

PROVINCIA MÁLAGA
COMARCA La Axarquía
MUNICIPIO Alfarnatejo
REFERENCIA CATASTRAL 6836910UF8963N0001LY

PROTECCIÓN LEY 14/2007 Sin protección
CAT. PLANEAMIENTO VIGENTE -
CAT. PLANEAMIENTO TRAMIT -

Antiguo colegio del municipio de Alfarnatejo cuyo actual uso se trata de un Centro Social. El inmueble fue construido por el conocido arquitecto José María Santos Rein. Destaca en fachada los numerosos huecos que compone la organización de las formas geométricas.

Titularidad
Uso Actual
Estado de conservación

**Ayuntamiento
Sociocultural**

-

MUNICIPIO ALGARROBO

El municipio de Algarrobo se sitúa en la Comarca de la Axarquía, en su zona central. Limita al norte con el municipio de Arenas y Sayalonga, al este y oeste con Vélez-Málaga y al sur con el Mar Mediterráneo. Cuenta con una población de 6.556 habitantes. El cerro de Trayamar acogió una ciudad ibérica o de la última época de la Edad del Bronce, posteriormente fenicios y romanos tuvieron presencia en la zona. En periodo musulmán, Algarrobo contaba con un pequeño núcleo urbano con presencia de murallas que lo protegían (todavía pueden apreciarse restos en su zona nordeste). Hoy se conserva el legado que los árabes dejaron en el pueblo en características como la disposición de la trama urbana, con calles de cuevas pronunciadas, estrechas, serpenteadas y con cierto carácter laberíntico. Posee inmuebles municipales de carácter defensivo catalogados como Bien de Interés Cultural, como la Torre Derecha y la Torre Ladeada.

MA-ALB-001 TORRE LADEADA



PROVINCIA	MÁLAGA
COMARCA	La Axarquía
MUNICIPIO	Algarrobo
REFERENCIA CATASTRAL	6274107VF0667S0001RU
PROTECCIÓN LEY 14/2007	Bien de Interés Cultural (BIC) inscrito
CAT. PLANEAMIENTO VIGENTE	Guía. Digit. IAPH. Código 01290050001
CAT. PLANEAMIENTO TRAMIT	Protección Integral

Interés Arquitectónico: 5

NIVEL II

Inmueble catalogado como BIC. La inclinación de unos 18º que posee la torre en la actualidad, se debe a que sus cimientos, poco profundos, se realizaron sobre la misma arena de la playa. Su circunferencia mayor en la base mide 20 metros de diámetro. La altura es aproximadamente de 9 metros.

Titularidad
Uso Actual
Estado de conservación

**Ayuntamiento
En desuso**

-

MA-ALB-002 TORRE DERECHA



PROVINCIA	MÁLAGA
COMARCA	La Axarquía
MUNICIPIO	Algarrobo
REFERENCIA CATASTRAL	6276101VF0667N0000TZ
PROTECCIÓN LEY 14/2007	Bien de Interés Cultural (BIC) inscrito
CAT. PLANEAMIENTO VIGENTE	Guía. Digit. IAPH. Código 01290050002
CAT. PLANEAMIENTO TRAMIT	Protección Integral

Interés Arquitectónico: 5

NIVEL II

Inmueble catalogado como BIC. Construida en el siglo XVI como torre-fortín, se conserva casi en su integridad. Tiene una base troncocónica y un cuerpo superior cilíndrico, poseyendo una extensión superficial de 182 metros cuadrados y con una altura superior a los 11 metros.

Titularidad
Uso Actual
Estado de conservación

**Ayuntamiento
Cultural**

-

MUNICIPIO ALGATOCÍN

El municipio de Algotocín está situado en el oeste de la provincia, en el Valle del Genal, siendo una de las poblaciones que conforman la comarca de la Serranía de Ronda. Cuenta con una población de 814 habitantes. Poco se conoce del origen de Algotocín, cuyas tierras fueron ocupadas ya por los romanos, a juzgar por los restos hallados en Cerrogordo, cercano al pueblo. Diego Vázquez Otero en su libro Pueblos Malagueños, afirma que Algotocín "en un principio estuvo situado en la vertiente del río Guadiaro. Trasladado a la pequeña meseta en que está, fue residencia de la princesa Algotisa, hija de un rey moro de Ronda. Se han revisado la guía digital de Patrimonio Cultural de Andalucía y el inventario de 1988, así como el planeamiento municipal, seleccionado edificios de diferentes tipologías (ayuntamiento, lavadero, instituto).

MA-ALT-001

AYUNTAMIENTO



PROVINCIA	MÁLAGA
COMARCA	Serranía de Ronda
MUNICIPIO	Algotocín
REFERENCIA CATASTRAL	6401101TF9560A0001LQ
PROTECCIÓN LEY 14/2007	BCG por Disposición Adicional Sexta
CAT. PLANEAMIENTO VIGENTE	PreCatálogo Avance PGOU. nº47
CAT. PLANEAMIENTO TRAMIT	Patrimonio etnológico

Interés Arquitectónico: 5

NIVEL I

Inmueble recogido en el "PreCatálogo" del Avance PGOU 2006. Es un ejemplo notable de arquitectura popular. En su fachada destacan tanto su portada de acceso compuesta por pilastras y entablamento, así como la disposición de huecos de todas sus alturas, con una proporción vertical, y resueltos mediante tipología de ventana carcelera con rejería.

Titularidad
Uso Actual
Estado de conservación

**Ayuntamiento
Administrativo**
Normal estado de conservación

MA-ALT-002

LAVADERO PÚBLICO



PROVINCIA	MÁLAGA
COMARCA	Serranía de Ronda
MUNICIPIO	Algotocín
REFERENCIA CATASTRAL	29006A002002010000KQ
PROTECCIÓN LEY 14/2007	BCG por Disposición Adicional Sexta
CAT. PLANEAMIENTO VIGENTE	PreCatálogo Avance PGOU. nº2
CAT. PLANEAMIENTO TRAMIT	Patrimonio arquitectónico

Interés Arquitectónico: 4

NIVEL II

Pequeña construcción destinada a lavadero público municipal. El inmueble se sitúa al norte de la A-369, vía que hace las veces de límite del municipio. Queda recogido en el "PreCatálogo" del Avance PGOU 2006.

Titularidad
Uso Actual
Estado de conservación

**Ayuntamiento
En desuso**
-

MA-ALT-003

INSTITUTO DE SECUNDARIA 8 UDS



PROVINCIA	MÁLAGA
COMARCA	Serranía de Ronda
MUNICIPIO	Algotocín
REFERENCIA CATASTRAL	29006A003000100000KH
PROTECCIÓN LEY 14/2007	Sin protección
CAT. PLANEAMIENTO VIGENTE	-
CAT. PLANEAMIENTO TRAMIT	-

Interés Arquitectónico: 5

NIVEL II

Conjunto de pabellones orientados estratégicamente con el fin de apropiarse del lugar, introduciendo el paisaje en cada una de las dependencias gracias a los grandes ventanales con los que se cierran talleres y laboratorios que van girando hacia el norte para evitar el excesivo soleamiento.

Titularidad
Uso Actual
Estado de conservación

**Ayuntamiento
Educativo**
-

MUNICIPIO**ALHAURÍN DE LA TORRE**

El municipio de Alhaurín de la Torre está situado en la comarca del Valle del Guadalhorce y a su vez dentro del Área Metropolitana de Málaga. Su término municipal, ubicado entre la Sierra de Mijas y la Hoya de Málaga, está atravesado por el río Guadalhorce. Es el municipio más poblado de la comarca del Guadalhorce con una población de 41.170 habitantes. El origen de este municipio se remonta a la Prehistoria. Como primeros pobladores civilizadores e invasores, entre otros, se encuentran los fenicios, que fundaron factorías en Málaga y Cártama, allá por el año 1000 antes de Cristo. De la época árabe recibió el nombre de Albarracín (Albaizín, Alhah-Ahrrain) que quiere decir la Torre de Dios Misericordioso, y de este asentamiento árabe, surgieron pequeñas alquerías diseminadas. Se han seleccionado edificaciones de diferente uso y tipología en base a su valor y potencial.

MA-ATO-001**BIBLIOTECA PÚBLICA**

PROVINCIA	MÁLAGA
COMARCA	Valle del Guadalhorce
MUNICIPIO	Alhaurín de la Torre
REFERENCIA CATASTRAL	0590001UF6509S0001OW
PROTECCIÓN LEY 14/2007	Sin protección
CAT. PLANEAMIENTO VIGENTE	-
CAT. PLANEAMIENTO TRAMIT	-

Interés Arquitectónico: 4**NIVEL I**

Edificio dotacional, con programa de biblioteca, que se configura a partir de la intersección de dos volúmenes de geometrías sensiblemente cúbicas y de materialidades distintas. Un cuerpo se resuelve con paramentos acabados con enfoscado claro, mientras que en el otro se opta por una materialidad con paneles de hormigón color tierra.

Titularidad
Uso Actual
Estado de conservación

**Ayuntamiento
Biblioteca
Buen estado de conservación**

MA-ATO-002**CENTRO CULTURAL VICENTE ALEIXANDRE**

PROVINCIA	MÁLAGA
COMARCA	Valle del Guadalhorce
MUNICIPIO	Alhaurín de la Torre
REFERENCIA CATASTRAL	0386108UF6508N0001KM
PROTECCIÓN LEY 14/2007	Sin protección
CAT. PLANEAMIENTO VIGENTE	-
CAT. PLANEAMIENTO TRAMIT	-

Interés Arquitectónico: 4**NIVEL I**

Edificio concluido en 1985. Su estilo arquitectónico es representativo del lenguaje del momento. La fachada, de composición asimétrica, presenta diversos tipos de huecos que marcan el carácter del edificio. El acceso abocinado, resuelto mediante cerramiento de bloques de vidrio con curvatura hacia el interior.

Titularidad
Uso Actual
Estado de conservación

**Ayuntamiento
Sociocultural
Normal estado de conservación**

MA-ATO-003**CUARTEL GUARDIA CIVIL (ANT. AYTO)**

PROVINCIA	MÁLAGA
COMARCA	Valle del Guadalhorce
MUNICIPIO	Alhaurín de la Torre
REFERENCIA CATASTRAL	0688110UF6508N0001KM
PROTECCIÓN LEY 14/2007	Sin protección
CAT. PLANEAMIENTO VIGENTE	-
CAT. PLANEAMIENTO TRAMIT	-

Interés Arquitectónico: 3**NIVEL II**

Edificio integrado dentro de la plaza de la Concepción, con tres plantas de altura y cubierta a dos aguas alberga en la actualidad las instalaciones de la Guardia Civil en el municipio de Alhaurín de la Torre.

Titularidad
Uso Actual
Estado de conservación

**Ayuntamiento
Administrativo
-**

MA-ATO-004**JUZGADO DE PAZ****Interés Arquitectónico: 3****NIVEL II**

PROVINCIA MÁLAGA
 COMARCA Valle del Guadalhorce
 MUNICIPIO Alhaurín de la Torre
 REFERENCIA CATASTRAL 0588102UF6508N0001RM

PROTECCIÓN LEY 14/2007 Sin protección
 CAT. PLANEAMIENTO VIGENTE -
 CAT. PLANEAMIENTO TRAMIT -

Edificio de dos plantas y cubierta a dos aguas, compuesto buscando el carácter representativo frente al espacio público. La fachada se resuelve con un ritmo constante de huecos aunque la entrada, sobre la que se abre el balcón principal. Alberga los Juzgados de Paz.

Titularidad
 Uso Actual
 Estado de conservación

**Ayuntamiento
 Administrativo**

MA-ATO-005**OFICINA DE TURISMO****Interés Arquitectónico: 2****NIVEL IV**


PROVINCIA MÁLAGA
 COMARCA Valle del Guadalhorce
 MUNICIPIO Alhaurín de la Torre
 REFERENCIA CATASTRAL 0486204UF6508N0001QM

PROTECCIÓN LEY 14/2007 -
 CAT. PLANEAMIENTO VIGENTE -
 CAT. PLANEAMIENTO TRAMIT -

-

Titularidad
 Uso Actual
 Estado de conservación

**Ayuntamiento
 Cultural
 Normal estado de conservación**

MA-ATO-006**EDIFICIO PARA ASOCIACIONES****Interés Arquitectónico: 2****NIVEL IV**

PROVINCIA MÁLAGA
 COMARCA Valle del Guadalhorce
 MUNICIPIO Alhaurín de la Torre
 REFERENCIA CATASTRAL 0485102UF6508N0001BM

PROTECCIÓN LEY 14/2007 -
 CAT. PLANEAMIENTO VIGENTE -
 CAT. PLANEAMIENTO TRAMIT -

-

Titularidad
 Uso Actual
 Estado de conservación

**Ayuntamiento
 Asistencial
 Normal estado de conservación**

MA-ATO-007**EDIF. MULTIFUNCIONAL FINCA EL PORTÓN****Interés Arquitectónico: 4****NIVEL I**

PROVINCIA MÁLAGA
 COMARCA Valle del Guadalhorce
 MUNICIPIO Alhaurín de la Torre
 REFERENCIA CATASTRAL 9987601UF6508N0001EM

PROTECCIÓN LEY 14/2007 Sin protección
 CAT. PLANEAMIENTO VIGENTE -
 CAT. PLANEAMIENTO TRAMIT -

La Finca El Portón fue cedida por Mister Robinson al Ayuntamiento de la localidad con la finalidad de que en ella se desarrollasen actividades de carácter sociocultural. Data del siglo XIX y su creación se remonta a las propiedades que la jerarquía eclesiástica recibía como testamento de grandes hacendados.

Titularidad
 Uso Actual
 Estado de conservación

**Ayuntamiento
 Sociocultural
 Normal estado de conservación**

MA-ATO-008**CENTRO SERVICIOS INTEGRADOS CSI IDEA (EL PEÑÓN)****Interés Arquitectónico: 5****NIVEL II**

PROVINCIA MÁLAGA
 COMARCA Valle del Guadalhorce
 MUNICIPIO Alhaurín de la Torre
 REFERENCIA CATASTRAL 2710501UF6621S0001SJ

PROTECCIÓN LEY 14/2007 Sin protección
 CAT. PLANEAMIENTO VIGENTE -
 CAT. PLANEAMIENTO TRAMIT -

Construcción singular donde se han aplicado tecnologías avanzadas que lo convierten en un edificio inteligente. Deja libre la planta baja apoyándose en cuatro pilares de hormigón armado. De sección en C sus dos fachadas laterales se resuelven mediante jardines verticales que confieren al edificio una gran inercia térmica.

Titularidad
 Uso Actual
 Estado de conservación

Ayuntamiento Cultural

MA-ATO-009**COLEGIO PÚBLICO TORRIJOS (TORREALQUERÍA)****Interés Arquitectónico: 3****NIVEL II**

PROVINCIA MÁLAGA
 COMARCA Valle del Guadalhorce
 MUNICIPIO Alhaurín de la Torre
 REFERENCIA CATASTRAL 7218101UF5671N0001EJ

PROTECCIÓN LEY 14/2007 Sin protección
 CAT. PLANEAMIENTO VIGENTE -
 CAT. PLANEAMIENTO TRAMIT -

Colegio público en este antiguo pueblo del IARA que se fue habitando desde el año 1975 por colonos inmigrantes de la zona, siendo cedido a Alhaurín de la Torre en el año 1982 aproximadamente y que en la actualidad tiene casi 900 habitantes.

Titularidad
 Uso Actual
 Estado de conservación

Ayuntamiento Educativo

MA-ATO-010**EDIFICACIÓN ABANDONADA (TORREALQUERÍA)****Interés Arquitectónico: 5****NIVEL III**

PROVINCIA MÁLAGA
 COMARCA Valle del Guadalhorce
 MUNICIPIO Alhaurín de la Torre
 REFERENCIA CATASTRAL 7119301UF5671N0001QJ

PROTECCIÓN LEY 14/2007 -
 CAT. PLANEAMIENTO VIGENTE -
 CAT. PLANEAMIENTO TRAMIT -

-

Titularidad
 Uso Actual
 Estado de conservación

Privada En desuso

MA-ATO-011**TORRE ALQUERÍA (TORREALQUERÍA)****Interés Arquitectónico: 5****NIVEL II**

PROVINCIA MÁLAGA
 COMARCA Valle del Guadalhorce
 MUNICIPIO Alhaurín de la Torre
 REFERENCIA CATASTRAL 29007A002000020000XW

PROTECCIÓN LEY 14/2007 Bien de Interés Cultural (BIC) inscrito
 CAT. PLANEAMIENTO VIGENTE Guía. Digit. IAPH. Código 01290070010
 CAT. PLANEAMIENTO TRAMIT Protección Integral

Inmueble catalogado como BIC. La torre es una de las partes más valiosas y visibles del yacimiento arqueológico de Torrealquería. Tras los estudios llevados a cabo en la zona, se ha determinado que esta torre fue construida en el siglo XIII.

Titularidad
 Uso Actual
 Estado de conservación

Ayuntamiento En desuso

MA-ATO-012**EDIFICIO DE PROMOCIÓN****Interés Arquitectónico: 4****NIVEL II**

PROVINCIA MÁLAGA
COMARCA Valle del Guadalhorce
MUNICIPIO Alhaurín de la Torre
REFERENCIA CATASTRAL 2812501UF6621S0001FJ

PROTECCIÓN LEY 14/2007 Sin protección
CAT. PLANEAMIENTO VIGENTE -
CAT. PLANEAMIENTO TRAMIT -

Se trata de un gran equipamiento multifuncional, situado entre la avenida Gran Canaria y la calle La Graciosa, pensado para albergar ferias, exposiciones y eventos, ofreciendo a la industria auxiliar del sector aeroportuario un canal de presentación y proyección de sus iniciativas, con especial atención a los emprendedores y empresas.

Titularidad
Uso Actual
Estado de conservación

Ayuntamiento
De ocio / espectáculo

-

MUNICIPIO**ALHAURÍN EL GRANDE**

Situado en el centro-sur de la provincia, dentro de la comarca del Valle del Guadalhorce, el municipio de Alhaurín el Grande se extienden por la ladera norte de la Sierra de Mijas y la vega del río Guadalhorce. Cuenta con una población de 25.358 habitantes. En su término municipal se han encontrado restos de distintas civilizaciones, desde las más antiguas hasta abundantes restos romanos y árabes. Y es que el municipio de Alhaurín el Grande ha visto como a lo largo de la historia, fenicios, griegos, romanos, visigodos y árabes se han asentado en sus inmediaciones. En la Edad Moderna se produce un significativo desarrollo urbano, con numerosas calles nuevas, desplazándose el centro de la población original a la Plaza Baja y la Calle Cilla. Se han revisado la guía digital de Patrimonio Cultural de Andalucía y el inventario de 1988, así como el planeamiento municipal, seleccionando edificios de diferentes características tipológicas y antigüedad.

MA-AGR-001**AYUNTAMIENTO Y CUEVAS DEL CONVENTO****Interés Arquitectónico: 3****NIVEL I**

PROVINCIA	MÁLAGA
COMARCA	Valle del Guadalhorce
MUNICIPIO	Alhaurín el Grande
REFERENCIA CATASTRAL	8865302UF4586N0001UB
PROTECCIÓN LEY 14/2007	BCG por Disposición Adicional Sexta
CAT. PLANEAMIENTO VIGENTE	-
CAT. PLANEAMIENTO TRAMIT	-

Inmueble en el que se ubica el Ayuntamiento de la localidad. Constituido en dos plantas, en su fachada destaca la composición de huecos en planta baja, con arcos centrales y laterales de medio punto, sobre los que se sitúa el balcón corrido. El patio central articula la distribución interior del edificio.

Titularidad
Uso Actual
Estado de conservación

**Ayuntamiento
Administrativo
Normal estado de conservación**

MA-AGR-002**BIBLIOTECA MUNICIPAL Y FUNDACIÓN GERALD BRENNAN****Interés Arquitectónico: 4****NIVEL I**

PROVINCIA	MÁLAGA
COMARCA	Valle del Guadalhorce
MUNICIPIO	Alhaurín el Grande
REFERENCIA CATASTRAL	9567503UF4596N0001WQ
PROTECCIÓN LEY 14/2007	Sin protección
CAT. PLANEAMIENTO VIGENTE	-
CAT. PLANEAMIENTO TRAMIT	-

Contenedor para la actividad cultural del municipio, destacando la biblioteca municipal y la Fundación Gerald Brennan. Se desarrolla en un solar situado en un lugar estratégico del casco urbano, cruce de varias de vías vertebradoras del municipio.

Titularidad
Uso Actual
Estado de conservación

**Ayuntamiento
Biblioteca
Buen estado de conservación**

MA-AGR-003**CASA DE LA CULTURA****Interés Arquitectónico: 4****NIVEL I**

PROVINCIA	MÁLAGA
COMARCA	Valle del Guadalhorce
MUNICIPIO	Alhaurín el Grande
REFERENCIA CATASTRAL	9169606UF4596N0001YQ
PROTECCIÓN LEY 14/2007	Sin protección
CAT. PLANEAMIENTO VIGENTE	-
CAT. PLANEAMIENTO TRAMIT	-

El inmueble en su día fue la casa del sacerdote Domingo María de San Román, tratándose de un magnífico ejemplo de vivienda burguesa del siglo XIX. Destaca la composición regular y simétrica de su fachada principal, compuesta por cinco huecos verticales en cada planta, enrejados con forja tradicional. Conserva las carpinterías originales de madera.

Titularidad
Uso Actual
Estado de conservación

**Ayuntamiento
Sociocultural
Normal estado de conservación**

MA-AGR-004**TEATRO ANTONIO GALA**

PROVINCIA MÁLAGA
 COMARCA Valle del Guadalhorce
 MUNICIPIO Alhaurín el Grande
 REFERENCIA CATASTRAL 9570701UF4597S0001GE

PROTECCIÓN LEY 14/2007 Sin protección
 CAT. PLANEAMIENTO VIGENTE -
 CAT. PLANEAMIENTO TRAMIT -

Interés Arquitectónico: 5**NIVEL II**

Edificio incluido en la Guía de Arquitectura Contemporánea de la Provincia de Málaga. El edificio se compone de dos volúmenes tallados de diferente escala, tensionados según el eje Sur - Norte predominante en el lugar y ligeramente desplazados el uno sobre el otro. El volumen principal, alberga la torre escénica.

Titularidad
 Uso Actual
 Estado de conservación

**Ayuntamiento
 De ocio / espectáculo**

MA-AGR-005**CASA DE LA BALTASARA**

PROVINCIA MÁLAGA
 COMARCA Valle del Guadalhorce
 MUNICIPIO Alhaurín el Grande
 REFERENCIA CATASTRAL 29008A019001910000EG

PROTECCIÓN LEY 14/2007 Sin protección
 CAT. PLANEAMIENTO VIGENTE -
 CAT. PLANEAMIENTO TRAMIT -

Interés Arquitectónico: 3**NIVEL II**

Original finca rústica, que posteriormente pasó a ser residencia de verano del ilustre intelectual Antonio Gala. En la actualidad, ha sido adquirida por el consistorio para poner en valor su legado personal y artístico, pasando a convertirse en "La Casa Museo Antonio Gala-La Baltasara".

Titularidad
 Uso Actual
 Estado de conservación

**Ayuntamiento
 Cultural**

MA-AGR-006**PABELLÓN CUBIERTO. CIUDAD DEPORTIVA**

PROVINCIA MÁLAGA
 COMARCA Valle del Guadalhorce
 MUNICIPIO Alhaurín el Grande
 REFERENCIA CATASTRAL 0076903UF5507N0001JJ

PROTECCIÓN LEY 14/2007 Sin protección
 CAT. PLANEAMIENTO VIGENTE -
 CAT. PLANEAMIENTO TRAMIT -

Interés Arquitectónico: 5**NIVEL II**

Pabellón polideportivo que forma parte de la Ciudad Deportiva de la localidad. Concebido como ampliación del antiguo pabellón, están unidos internamente de manera que pueden funcionar conjuntamente y pueden celebrar no sólo competiciones deportivas sino eventos con necesidad de grandes espacios. Fue concluido en 2009.

Titularidad
 Uso Actual
 Estado de conservación

**Ayuntamiento
 Deportivo**

MA-AGR-007**TORRE DE HURIQUE**

PROVINCIA MÁLAGA
 COMARCA Valle del Guadalhorce
 MUNICIPIO Alhaurín el Grande
 REFERENCIA CATASTRAL 29008A020001060000EG

PROTECCIÓN LEY 14/2007 Bien de Interés Cultural (BIC) inscrito
 CAT. PLANEAMIENTO VIGENTE Guía. Digit. IAPH. Código 01290080003
 CAT. PLANEAMIENTO TRAMIT Protección Integral

Interés Arquitectónico: 5**NIVEL II**

Inmueble catalogado como BIC. La gran torre de unos 13 metros de altura se compone de tres plantas, descubierta la última que aparece coronada con una merlatura que suponemos posterior a la construcción original, junto a un campanario con arco de medio punto construido en ladrillo.

Titularidad
 Uso Actual
 Estado de conservación

**Ayuntamiento
 En desuso**

MA-AGR-008**INSTALACIÓN MPAL (VILLAFRANCO DEL GUADALHORCE)****Interés Arquitectónico: 4****NIVEL II**

PROVINCIA MÁLAGA
 COMARCA Valle del Guadalhorce
 MUNICIPIO Alhaurín el Grande
 REFERENCIA CATASTRAL 8334501UF4683S0001TT

PROTECCIÓN LEY 14/2007 Sin protección
 CAT. PLANEAMIENTO VIGENTE -
 CAT. PLANEAMIENTO TRAMIT -

Nuevo edificio de carácter dotacional en el poblado de colonización de Villafranco del Guadalhorce. En la actualidad es dedicado a guardería municipal.

Titularidad
 Uso Actual
 Estado de conservación

**Ayuntamiento
 Educativo**

-

MA-AGR-009**BIBLIOTECA (VILLAFRANCO DEL GUADALHORCE)****Interés Arquitectónico: 4****NIVEL I**

PROVINCIA MÁLAGA
 COMARCA Valle del Guadalhorce
 MUNICIPIO Alhaurín el Grande
 REFERENCIA CATASTRAL 8432901UF4683S0001ET

PROTECCIÓN LEY 14/2007 BCG por Disposición Adicional Sexta
 CAT. PLANEAMIENTO VIGENTE -
 CAT. PLANEAMIENTO TRAMIT -

Si bien el inmueble de manera individual no presenta gran interés, si que lo hace como parte del conjunto al que pertenece, el poblado de colonización de VillaFranco de Guadalhorce, proyectado por Víctor López Morales en 1.962 y promovido por el Instituto Nacional de colonización.

Titularidad
 Uso Actual
 Estado de conservación

**Ayuntamiento
 Biblioteca**

Normal estado de conservación

MUNICIPIO ALMÁCHAR

El municipio de Almáchar se sitúa en la Comarca de la Axarquía, en su zona oeste. Cuenta con una población de 1.817 habitantes. Formaba parte de las llamadas "Cuatro Villas" junto con Cútar, El Borge y Moclinejo, que vivían a la sombra del castillo protector de Comares. Los primeros datos históricos reales que tenemos del lugar son del siglo XVI. Se han revisado la guía digital de Patrimonio Cultural de Andalucía y el inventario de 1988, así como el planeamiento municipal, seleccionando edificios de tipo público y residencial de titularidad municipal.

MA-ACH-001

MUSEO DE LA PASA



PROVINCIA	MÁLAGA
COMARCA	La Axarquía
MUNICIPIO	Almáchar
REFERENCIA CATASTRAL	1745730UF9714N0001KT
PROTECCIÓN LEY 14/2007	BCG por Disposición Adicional Sexta
CAT. PLANEAMIENTO VIGENTE	Catálogo de Bienes y Espacios Protegidos. nºLXXVI
CAT. PLANEAMIENTO TRAMIT	Protección etnológica integral

Interés Arquitectónico: 4

NIVEL II

Ejemplo de arquitectura popular vernácula del lugar. Trata de mostrar el trabajo de la elaboración de la pasa desde su primer paso. Ubicado en una casa antigua de dos plantas que guarda la estructura original con que fue construida y da muestra de la precariedad de materiales utilizados en la construcción de aquella época. Cuenta con patio y cuadra

Titularidad
Uso Actual
Estado de conservación

Ayuntamiento
Cultural

MA-ACH-002

VIVIENDA TRADICIONAL



PROVINCIA	MÁLAGA
COMARCA	La Axarquía
MUNICIPIO	Almáchar
REFERENCIA CATASTRAL	1645103UF9714N0001QT
PROTECCIÓN LEY 14/2007	BCG por Disposición Adicional Sexta
CAT. PLANEAMIENTO VIGENTE	Catálogo de Bienes y Espacios Protegidos. nº3
CAT. PLANEAMIENTO TRAMIT	Arquitectónica Grado II

Interés Arquitectónico: 4

NIVEL I

Inmueble recogido en el "Catálogo de Bienes y Espacios Protegidos" (Aprob. Inicial PGOU 2010). Representa la continuidad de la arquitectura de la Edad Moderna con las aportaciones propias de la arquitectura tradicional.

Titularidad
Uso Actual
Estado de conservación

Ayuntamiento
En desuso
Muy degradado

MA-ACH-003

CENTRO DE ARTE Y DESARROLLO



PROVINCIA	MÁLAGA
COMARCA	La Axarquía
MUNICIPIO	Almáchar
REFERENCIA CATASTRAL	1647113UF9714N0001TT
PROTECCIÓN LEY 14/2007	Sin protección
CAT. PLANEAMIENTO VIGENTE	-
CAT. PLANEAMIENTO TRAMIT	-

Interés Arquitectónico: 4

NIVEL I

Edificio dotacional de construcción contemporánea, con una propuesta sensible al paisaje urbano, que acoge programas artísticos, culturales y ligados al desarrollo de la localidad. Configurado como un volumen blanco que remata una manzana en un cruce entre calles. Dispone de tres alturas en su fachada sur y dos en su fachada norte.

Titularidad
Uso Actual
Estado de conservación

Ayuntamiento
Polivalente
Normal estado de conservación

MA-ACH-004**CONSULTORIO-BIBLIOTECA (1983)****Interés Arquitectónico: 3****NIVEL I**

PROVINCIA MÁLAGA
 COMARCA La Axarquía
 MUNICIPIO Almáchar
 REFERENCIA CATASTRAL 1545901UF9714N0001MT

PROTECCIÓN LEY 14/2007 Sin protección
 CAT. PLANEAMIENTO VIGENTE -
 CAT. PLANEAMIENTO TRAMIT -

Inmueble dotacional que alberga la biblioteca pública de la localidad y el consultorio médico. De construcción contemporánea y arquitectura que busca integrarse con el entorno manteniendo el lenguaje de su tiempo.

Titularidad
 Uso Actual
 Estado de conservación

**Ayuntamiento
 Polivalente
 Normal estado de conservación**

MA-ACH-005**MIRADOR****Interés Arquitectónico: 5****NIVEL II**

PROVINCIA MÁLAGA
 COMARCA La Axarquía
 MUNICIPIO Almáchar
 REFERENCIA CATASTRAL -----

PROTECCIÓN LEY 14/2007 Sin protección
 CAT. PLANEAMIENTO VIGENTE -
 CAT. PLANEAMIENTO TRAMIT -

Espacio público que resuelve una plaza mirador hacia el paisaje que configura el valle del río del Borge a su paso por la localidad de Almáchar.

Titularidad
 Uso Actual
 Estado de conservación

**Ayuntamiento
 Espacio público
 -**

MA-ACH-006**DEPÓSITO DE AGUA****Interés Arquitectónico: 3****NIVEL I**

PROVINCIA MÁLAGA
 COMARCA La Axarquía
 MUNICIPIO Almáchar
 REFERENCIA CATASTRAL 000701500UF97C0001YJ

PROTECCIÓN LEY 14/2007 Sin protección
 CAT. PLANEAMIENTO VIGENTE -
 CAT. PLANEAMIENTO TRAMIT -

Antiguo depósito de agua del municipio. Espacio con capacidad para albergar posibles programas sociales, culturales, cívicos, etc. El edificio, de planta rectangular, está formado por el depósito en si mismo y otro volumen de menor dimensión adosado y que está formado por las estancias de servicio del mismo.

Titularidad
 Uso Actual
 Estado de conservación

**Ayuntamiento
 En desuso
 Degradado**

MUNICIPIO ALMARGEN

El municipio de Almargen está situado al noroeste de la provincia, siendo uno de los pueblos más occidentales del norte de la comarca de Antequera. Limita con las provincias de Sevilla y Cádiz y tienen una población de 1.947 habitantes. El nombre de Almargen proviene del árabe y significa "los dos prados". El pueblo es pequeño y son escasos los datos que se tienen sobre su origen aunque se han hallado restos de yacimientos arqueológicos que parecen datar la fundación en una época Prehistórica. Destaca la necrópolis de cuevas artificiales de El Almirón. Se han revisado la guía digital de Patrimonio Cultural de Andalucía y el inventario de 1988, así como el planeamiento municipal, seleccionando el antiguo depósito de aguas, ahora reconvertido en museo.

MA-ALN-001

MUSEO "CENTRO DE INTERPRETACIÓN DE ALMARGEN"

Interés Arquitectónico: 3

NIVEL II



PROVINCIA	MÁLAGA
COMARCA	Antequera
MUNICIPIO	Almargen
REFERENCIA CATASTRAL	0274515UF2907S0001PO
PROTECCIÓN LEY 14/2007	Sin protección
CAT. PLANEAMIENTO VIGENTE	-
CAT. PLANEAMIENTO TRAMIT	-

Centro de interpretación ubicado dentro de las instalaciones de un antiguo depósito de agua en un claro ejemplo de reutilización y puesta en valor del patrimonio. En su interior se exponen, entre otras, la Estela de Guerrero y un ejemplar de Espada forjada en bronce, ambas de época tartésica y el conocido como Ídolo de la Fertilidad de Almargen.

Titularidad
Uso Actual
Estado de conservación

Ayuntamiento
En desuso

-

El municipio de Almogía se sitúa en la Comarca Metropolitana de Málaga, en las estribaciones de los Montes de Málaga. Cuenta con una población de 3.770 habitantes. Fue importante enclave en la época musulmana. Durante la revuelta de Omar ben Hafsún contra los omeyas cordobeses, la fortaleza de Sancti Petri (Hins-Xan-Biter, según Vázquez Otero [históricamente no comprobado]) desempeñó un papel fundamental en la defensa del Bobastro de Málaga. Aún pueden apreciarse los restos de dicha fortaleza. Durante la guerra de la Independencia contra la Francia napoleónica, Almogía y su castillo fueron invadidos por las tropas napoleónicas que lo destruyeron en su huida. Se han revisado la guía digital de Patrimonio Cultural de Andalucía y el inventario de 1988, así como el planeamiento municipal, no habiéndose encontrado edificios de interés arquitectónico susceptibles de ser incorporados al presente inventario.

MUNICIPIO

ÁLORA

El municipio de Álora está situado en el centro de la provincia, dentro de la comarca del Valle del Guadalhorce. Su término municipal abarca un amplio territorio con grandes formaciones del relieve malagueño, suaves colinas ocupadas por cultivos y zona de valle ocupada por huertas. Los fenicios, pueblo comerciante, debieron encontrar en este valle óptimas condiciones para el desarrollo de sus actividades mercantiles y pusieron los cimientos de su castillo, que luego, en el transcurrir del tiempo, se convirtió en uno de los monumentos más representativos de la ciudad. Los romanos construyeron sobre las ruinas que hallaron, lo fortificaron y dejaron la base consistente para que otro pueblo invasor, los árabes, siglos después, lo convirtieran en residencia, Alcazaba y lugar de difícil acceso y conquista. Destacan inmuebles catalogados como BIC como el Castillo y de Catalogación General como el Molino Bachiller, entre otros.

MA-ALO-001**AYUNTAMIENTO**

PROVINCIA MÁLAGA
COMARCA Valle del Guadalhorce
MUNICIPIO Álora
REFERENCIA CATASTRAL 7867813UF4776N0001RE
PROTECCIÓN LEY 14/2007 Sin protección
CAT. PLANEAMIENTO VIGENTE -
CAT. PLANEAMIENTO TRAMIT -

Interés Arquitectónico: 4**NIVEL I**

Sede del ayuntamiento de la localidad. Edificio singular en lo relativo a composición y ornamentación. Entre medianeras, con altura de baja y primera planta en su fachada principal, la cual tiene una composición simétrica con tres vanos de huecos resueltos con arcos de medio punto, alineados verticalmente. Recogido en el inventario de 1988.

Titularidad
Uso Actual
Estado de conservación

**Ayuntamiento
Administrativo
Normal estado de conservación**

MA-ALO-002**CASTILLO**

PROVINCIA MÁLAGA
COMARCA Valle del Guadalhorce
MUNICIPIO Álora
REFERENCIA CATASTRAL 8064901UF4786S0001SG
PROTECCIÓN LEY 14/2007 Bien de Interés Cultural (BIC) inscrito
CAT. PLANEAMIENTO VIGENTE Guía. Digit. IAPH. Código 01290120001
CAT. PLANEAMIENTO TRAMIT Protección Integral

Interés Arquitectónico: 5**NIVEL II**

Inmueble catalogado como BIC. El conjunto de fortificaciones que conforman el castillo lo componen tres recintos amurallados con muy diferente grado de conservación. El primero, de planta sensiblemente cuadrada, formado por 6 torres cúbicas y sus correspondientes murallas. El segundo, de planta irregular y el tercero del que solo quedan restos.

Titularidad
Uso Actual
Estado de conservación

**Ayuntamiento
Cultural
-**

MA-ALO-003**CENTRO SERVICIOS SOCIALES**

PROVINCIA MÁLAGA
COMARCA Valle del Guadalhorce
MUNICIPIO Álora
REFERENCIA CATASTRAL 8177404UF4787N0001GQ
PROTECCIÓN LEY 14/2007 Sin protección
CAT. PLANEAMIENTO VIGENTE -
CAT. PLANEAMIENTO TRAMIT -

Interés Arquitectónico: 3**NIVEL II**

Finalizado en 2008. Edificio de planta curva y una sola planta que ofrecerá servicios a la Zona de Trabajo Social del Guadalhorce-Sierra de las Nieves, que está formada por los municipios de Álora, Cártama, Pizarra, Alozaina, Casarabonela, El Burgo, Yunquera y Valle de Abdalajís.

Titularidad
Uso Actual
Estado de conservación

**Ayuntamiento
Asistencial
-**

MA-ALO-004**MOLINO DEL BACHILLER**

PROVINCIA MÁLAGA
 COMARCA Valle del Guadalhorce
 MUNICIPIO Álora
 REFERENCIA CATASTRAL 7966234UF4776N0001PE

PROTECCIÓN LEY 14/2007 BCG por Disposición Adicional Sexta
 CAT. PLANEAMIENTO VIGENTE -
 CAT. PLANEAMIENTO TRAMIT -

Interés Arquitectónico: 5**NIVEL II**

El conjunto de la almazara, s. XVI, estaba integrado por varios elementos: el aljibe, el patio para descargar la aceituna y las áreas de molienda y prensa. Se trata de un espacio abierto de forma triangular conformado en su perímetro por los restos de muros históricos. Se cubrió el yacimiento de la prensa de aceite. Intervención finalizada en 2007.

Titularidad
 Uso Actual
 Estado de conservación

Ayuntamiento Cultural

MA-ALO-005**MUSEO MUNICIPAL RAFAEL LERÍA**

PROVINCIA MÁLAGA
 COMARCA Valle del Guadalhorce
 MUNICIPIO Álora
 REFERENCIA CATASTRAL 7865412UF4776N0001GE

PROTECCIÓN LEY 14/2007 BCG por Disposición Adicional Sexta
 CAT. PLANEAMIENTO VIGENTE -
 CAT. PLANEAMIENTO TRAMIT -

Interés Arquitectónico: 5**NIVEL II**

La Escuela de Cristo es una sala hipóstila de planta cuadrada, con cuatro pilares robustos en el centro, sobre los que apean arcos apainelados que sustentan nueve bóvedas vaídas de seis metros de altura, dividiendo el espacio en nueve tramos cuadrados. Todo el edificio está construido en fábrica de ladrillo.

Titularidad
 Uso Actual
 Estado de conservación

Ayuntamiento Cultural

MA-ALO-006**TEATRO CERVANTES**

PROVINCIA MÁLAGA
 COMARCA Valle del Guadalhorce
 MUNICIPIO Álora
 REFERENCIA CATASTRAL 7568816UF4776N0001FE

PROTECCIÓN LEY 14/2007 Sin protección
 CAT. PLANEAMIENTO VIGENTE -
 CAT. PLANEAMIENTO TRAMIT -

Interés Arquitectónico: 5**NIVEL II**

Concluido en 2005. Exteriormente es blanco como Álora. El acceso se efectúa desde la cara oeste del mismo, desde una pequeña plaza empedrada. El vestíbulo, revestido de piedra, se convierte en el verdadero escaparate del edificio, siendo su única ventana. La sala, de forma rectangular, guarda una proporción que favorece acústicamente.

Titularidad
 Uso Actual
 Estado de conservación

Ayuntamiento De ocio / espectáculo

MA-ALO-007**IGLESIA DEL CERRO DE LAS TORRES**

PROVINCIA MÁLAGA
 COMARCA Valle del Guadalhorce
 MUNICIPIO Álora
 REFERENCIA CATASTRAL 8064901UF4786S0001SG

PROTECCIÓN LEY 14/2007 BCG por Disposición Adicional Sexta
 CAT. PLANEAMIENTO VIGENTE -
 CAT. PLANEAMIENTO TRAMIT -

Interés Arquitectónico: 5**NIVEL II**

Inmueble catalogado como BIC. Ubicada en el recinto del castillo, se levantó en el siglo XV, probablemente sobre la antigua mezquita, y fue la primitiva parroquia del recinto fortificado. Adaptada como ermita la zona de la capilla mayor, acusa las formas góticas en sus elementos estructurales, como la bóveda de crucería.

Titularidad
 Uso Actual
 Estado de conservación

Ayuntamiento Religioso

MA-ALO-008**EDIFICIO EDUCATIVO Y SOCIOCULTURAL (EL PUENTE)****Interés Arquitectónico: 4****NIVEL I**

PROVINCIA MÁLAGA
 COMARCA Valle del Guadalhorce
 MUNICIPIO Álora
 REFERENCIA CATASTRAL 29012A014001780001IH

PROTECCIÓN LEY 14/2007 Sin protección
 CAT. PLANEAMIENTO VIGENTE -
 CAT. PLANEAMIENTO TRAMIT -

Edificio incluido en la Guía de Arquitectura Contemporánea de la Provincia de Málaga. El edificio se formaliza con volúmenes en diferentes alturas y distintas soluciones de cubierta, que emulan esos cuerpos adicionados a lo largo del tiempo, tan característicos de nuestra arquitectura popular.

Titularidad
 Uso Actual
 Estado de conservación

**Ayuntamiento
 Polivalente
 Buen estado de conservación**

MA-ALO-009**ERMITA DE LAS TRES CRUCES****Interés Arquitectónico: 5****NIVEL II**

PROVINCIA MÁLAGA
 COMARCA Valle del Guadalhorce
 MUNICIPIO Álora
 REFERENCIA CATASTRAL 002500300UF57E0001IL

PROTECCIÓN LEY 14/2007 BCG por Disposición Adicional Sexta
 CAT. PLANEAMIENTO VIGENTE -
 CAT. PLANEAMIENTO TRAMIT -

Pequeña ermita del s. XVIII, recientemente restaurada. Situada en los montes de Álora, pero en el límite de los términos municipales de Almogía, Álora y Cártama. Es un templo que consta de tres naves, cada una de ellas correspondiente a una de sus tres parroquias (los tres municipios). No obstante, también se le ha sumado el de Pizarra.

Titularidad
 Uso Actual
 Estado de conservación

**Ayuntamiento
 Religioso
 -**

MUNICIPIO

ALOZAINA

El municipio de Álozaina está situado al noroeste de la provincia de Málaga, en la comarca del Valle del Guadalhorce. Cuenta con una población de 2.061 habitantes. De la época de los Iberos o tal vez fenicio, se han encontrado tumbas con vasijas decoradas y otros objetos. También se han hallado restos romanos. Con la llegada de los musulmanes se construyen las atalayas de Ardite y de ALOZAINA, que se convertiría en una pequeña fortaleza, origen de la actual villa de Alozaina. Los cristianos mozárabes dejaron testimonio de un poblamiento, quizás continuación de Albar, en el actual partido de los Hoyos de los Peñols: una "Ermita Mozárabe" y una "Necrópolis" del s. XI. Se han revisado la guía digital de Patrimonio Cultural de Andalucía y el inventario de 1988, así como el planeamiento municipal, destacando en la selección el Castillo-Torre María Sagredo, catalogado como BIC.

MA-ALZ-001**CASTILLO-TORRE MARÍA SAGREDO****Interés Arquitectónico: 5****NIVEL II**

PROVINCIA	MÁLAGA
COMARCA	Valle del Guadalhorce
MUNICIPIO	Alozaina
REFERENCIA CATASTRAL	4465109UF3446N0001LP
PROTECCIÓN LEY 14/2007	Bien de Interés Cultural (BIC) inscrito
CAT. PLANEAMIENTO VIGENTE	Guía. Digit. IAPH. Código 01290130001
CAT. PLANEAMIENTO TRAMIT	Protección Integral

Inmueble catalogado como BIC. Castillo semidestruido, en parte restituído. Conserva algunos lienzos distribuidos a lo largo de la población, y dos torreones, uno de ellos, el conocido como Torre de María Sagredo, de forma troncocónica y que en el exterior se compone de grandes bloques de piedra tallada.

Titularidad
Uso Actual
Estado de conservación

Ayuntamiento
En desuso

MA-ALZ-002**COLEGIO ARQUITECTO SÁNCHEZ SEPÚLVEDA****Interés Arquitectónico: 4****NIVEL II**

PROVINCIA	MÁLAGA
COMARCA	Valle del Guadalhorce
MUNICIPIO	Alozaina
REFERENCIA CATASTRAL	4064103UF3646S0001GT
PROTECCIÓN LEY 14/2007	Sin protección
CAT. PLANEAMIENTO VIGENTE	-
CAT. PLANEAMIENTO TRAMIT	-

Infraestructura escolar que se desarrolla sobre un basamento que lo separa del nivel de la calle Calvario. En origen, la edificación tenía forma de J en dos plantas de altura. En sus fachadas se emplea el ladrillo visto en esquinas y separación de ventanas. Ha sido ampliado en diversas ocasiones.

Titularidad
Uso Actual
Estado de conservación

Ayuntamiento
Educativo

MA-ALZ-003**DEPÓSITO DE AGUA****Interés Arquitectónico: 3****NIVEL IV**

PROVINCIA	MÁLAGA
COMARCA	Valle del Guadalhorce
MUNICIPIO	Alozaina
REFERENCIA CATASTRAL	29013A009002080000AI
PROTECCIÓN LEY 14/2007	Sin protección
CAT. PLANEAMIENTO VIGENTE	-
CAT. PLANEAMIENTO TRAMIT	-

Edificio singular con potencial para albergar posibles usos culturales o sociales. Configurado por un volumen de plata cuadrada, está construido con muros de mampostería de piedra y cubierto con dos bóvedas de medio punto de hormigón. En la imagen de Google maps de 2023 se observa que el edificio ha sido demolido.

Titularidad
Uso Actual
Estado de conservación

Ayuntamiento
En desuso

MA-ALZ-004**LAVADERO PÚBLICO****Interés Arquitectónico: 4****NIVEL II**

PROVINCIA MÁLAGA
COMARCA Valle del Guadalhorce
MUNICIPIO Alosaina
REFERENCIA CATASTRAL 29013A004002040000AS

PROTECCIÓN LEY 14/2007 BCG por Disposición Adicional Sexta
CAT. PLANEAMIENTO VIGENTE -
CAT. PLANEAMIENTO TRAMIT -

También llamado, lavadero "El Albar" recibía sus aguas de un manantial de la Sierra Prieta, perteneciente al Parque Nacional Sierra de las Nieves, a través de un acueducto y acequias de tejas que abastecía a la localidad. El lavadero data del año 1951, levantado al lado de la fuente, cuenta con 12 lebrillos y fue utilizado hasta los años setenta.

Titularidad
Uso Actual
Estado de conservación

**Ayuntamiento
Social**

-

MUNICIPIO ALPANDEIRE

El municipio de Alpendeire está situado en el oeste de la provincia, en concreto en el Valle del Genal, siendo una de las poblaciones que conforman la comarca de la Serranía de Ronda. Tiene una población de 263 habitantes. Se han revisado la guía digital de Patrimonio Cultural de Andalucía y el inventario de 1988, así como el planeamiento municipal. La construcción del actual pueblo, Alpendeire o Pandeire, como figura en otros textos, tiene lugar sobre el año 711, siendo una de las primeras ciudades edificadas por los musulmanes en la serranía rondeña. Más tarde, Hamet el Zegri se refugió en su fortaleza desde donde vigilaba los ataques de la capital de la Serranía, Ronda. Se han seleccionado algunos edificios de tipología residencial de propiedad municipal y el lavadero público de la localidad.

MA-ALP-001**CASA DEL DOCTOR DUARTE****Interés Arquitectónico: 4****NIVEL I**

PROVINCIA	MÁLAGA
COMARCA	Serranía de Ronda
MUNICIPIO	Alpendeire
REFERENCIA CATASTRAL	3166402UF0536E0001UO
PROTECCIÓN LEY 14/2007	BCG por Disposición Adicional Sexta
CAT. PLANEAMIENTO VIGENTE	Relación de Elementos de Interés Etnológico. nº40
CAT. PLANEAMIENTO TRAMIT	Protección Integral

Ejemplo de casa burguesa. Consta de tres plantas, la superior abuhardillada. Composición ordenada y simétrica con tres huecos por planta, siendo los de la planta superior de menor relevancia. Inmueble recogido en la "Relación de los Elementos de Interés Etnológico" del POGU Avance 2006.

Titularidad
Uso Actual
Estado de conservación

Ayuntamiento
En desuso
Muy degradado

MA-ALP-002**HOTEL RESTAURANTE CASA GRANDE****Interés Arquitectónico: 3****NIVEL II**

PROVINCIA	MÁLAGA
COMARCA	Serranía de Ronda
MUNICIPIO	Alpendeire
REFERENCIA CATASTRAL	3167401UF0536E0001EO
PROTECCIÓN LEY 14/2007	BCG por Disposición Adicional Sexta
CAT. PLANEAMIENTO VIGENTE	Relación de Elementos de Interés Etnológico. nº34
CAT. PLANEAMIENTO TRAMIT	-

Edificio de planta cuadrada con patio interior en torno al que se organiza el programa. Denota que ha sido objeto de transformaciones a lo largo del tiempo, siendo su uso actual el de hotel. Inmueble recogido en la "Relación de los Elementos de Interés Etnológico" del POGU Avance 2006.

Titularidad
Uso Actual
Estado de conservación

Ayuntamiento
Hotelero
-

MA-ALP-003**LAVADERO****Interés Arquitectónico: 4****NIVEL II**

PROVINCIA	MÁLAGA
COMARCA	Serranía de Ronda
MUNICIPIO	Alpendeire
REFERENCIA CATASTRAL	3166402UF0536E0001UO
PROTECCIÓN LEY 14/2007	BCG por Disposición Adicional Sexta
CAT. PLANEAMIENTO VIGENTE	Relación de Elementos de Interés Etnológico. nº65
CAT. PLANEAMIENTO TRAMIT	-

Lavadero construido en 1954 a las afueras del casco urbano, junto al camino denominado de los Huertos. Hasta la llagada del agua corriente a las casas y la generalización del uso de las lavadoras en fechas recientes, este modesto lavadero supuso una gran ayuda. Asociado a esta construcción hay un abrevadero conocido como Fuente del Lavadero.

Titularidad
Uso Actual
Estado de conservación

Ayuntamiento
Cultural
-

MA-ALP-004**MUSEO LOCAL****Interés Arquitectónico: 4****NIVEL II**

PROVINCIA
COMARCA
MUNICIPIO
REFERENCIA CATASTRAL

MÁLAGA
Serranía de Ronda
Alpandeire
3166304UF0536E0001ZO

PROTECCIÓN LEY 14/2007
CAT. PLANEAMIENTO VIGENTE
CAT. PLANEAMIENTO TRAMIT

BCG por Disposición Adicional Sexta
Relación de Elementos de Interés Etnológico. nº21
-

Antiguo Pósito del siglo XVIII, actualmente convertido en centro cultural. Exteriormente es un volumen muy sencillo, cubierto a cuatro aguas, sin ventanas hacia la calle de acceso, donde solo abre la puerta que está enmarcada por un recercado de ladrillo visto.

Titularidad
Uso Actual
Estado de conservación

**Ayuntamiento
Cultural**

-

MUNICIPIO ANTEQUERA

El municipio de Antequera se ubica en el norte de la provincia y es el centro de la comarca que lleva su nombre. Con una población de 41.318 habitantes, se encuentra en un enclave geográfico estratégico, donde confluyen las principales vías que comunican Málaga con Córdoba, Granada y Sevilla. Las características naturales de la Depresión de Antequera han hecho de ella lugar de tránsito y asentamiento de las distintas comunidades primitivas que desde el Paleolítico Medio se establecieron en la Península Ibérica. En el siglo XVI, Antequera, llegó a convertirse en una de las más importantes ciudades de Andalucía por su gran actividad comercial, ya que se regulaba el tráfico de mercancías entre los ejes Sevilla-Granada y Málaga-Córdoba. Se trata de uno de los municipios con mayor patrimonio histórico, contando con un centro catalogado como conjunto histórico BIC.

MA-ANT-001**PALACIO CONSISTORIAL DE LOS REMEDIOS. AYUNTAMIENTO****Interés Arquitectónico: 5****NIVEL I**

PROVINCIA	MÁLAGA
COMARCA	Antequera
MUNICIPIO	Antequera
REFERENCIA CATASTRAL	1184114UF6918S0001KO
PROTECCIÓN LEY 14/2007	Bien de Interés Cultural (BIC) inscrito
CAT. PLANEAMIENTO VIGENTE	Cat. de Bienes Prot. del Centro Hist. nº 33-C
CAT. PLANEAMIENTO TRAMIT	Protección: A Integral

Inmueble catalogado como BIC. Inicialmente fue el convento Franciscano de los Remedios. Con origen en el S. XVII destacan su patio principal, del mismo siglo y la escalera del S. XVIII. La fachada presenta elementos característicos del S. XVIII copiados de otros edificios de la ciudad. Se ordena en nueve ejes articulados en dos plantas y ático.

Titularidad
Uso Actual
Estado de conservación

**Ayuntamiento
Administrativo
Normal estado de conservación**

MA-ANT-002**IGLESIA DE LOS REMEDIOS****Interés Arquitectónico: 5****NIVEL III**

PROVINCIA	MÁLAGA
COMARCA	Antequera
MUNICIPIO	Antequera
REFERENCIA CATASTRAL	1184115UF6918S0001RO
PROTECCIÓN LEY 14/2007	-
CAT. PLANEAMIENTO VIGENTE	-
CAT. PLANEAMIENTO TRAMIT	-

Titularidad
Uso Actual
Estado de conservación

**Cesión de uso
Religioso**

MA-ANT-003**PALACIO NÁJERA****Interés Arquitectónico: 5****NIVEL II**

PROVINCIA	MÁLAGA
COMARCA	Antequera
MUNICIPIO	Antequera
REFERENCIA CATASTRAL	1480808UF6918S0001ZO
PROTECCIÓN LEY 14/2007	BCG por Disposición Adicional Sexta
CAT. PLANEAMIENTO VIGENTE	Cat. de Bienes Prot. del Centro Hist. nº 95-C
CAT. PLANEAMIENTO TRAMIT	Protección: A Integral

Muestra dos periodos claramente diferenciados en el tiempo. La planta baja y la principal son de comienzos del siglo XVII mientras que, la torre-mirador y el ático corresponden a la segunda mitad del XVIII. Destaca su torre mirador, claro exponente de la arquitectura civil del barroco andaluz.

Titularidad
Uso Actual
Estado de conservación

**Ayuntamiento
Cultural**

MA-ANT-004**PALACIO MARQUÉS DE SABASONA**

PROVINCIA	MÁLAGA
COMARCA	Antequera
MUNICIPIO	Antequera
REFERENCIA CATASTRAL	1482805UF6918S0001RO
PROTECCIÓN LEY 14/2007	BCG por Disposición Adicional Sexta
CAT. PLANEAMIENTO VIGENTE	Cat. de Bienes Prot. del Centro Hist. nº 48-C
CAT. PLANEAMIENTO TRAMIT	Protección: B Estructural / D Ambiental

Interés Arquitectónico: 5**NIVEL II**

Actualmente sede del Colegio Publico Romero Robledo. La fachada es por completo de ladrillo excepto la portada, en la que se alternan los sillares de piedra blanca y negra. Cuenta con un patio de planta cuadrada, ejemplo del barroco en la ciudad, con columnas de piedras de color negro y rojo.

Titularidad
Uso Actual
Estado de conservación

**Ayuntamiento
Educativo**

MA-ANT-005**MERCADO DE ABASTOS**

PROVINCIA	MÁLAGA
COMARCA	Antequera
MUNICIPIO	Antequera
REFERENCIA CATASTRAL	1483501UF6918S0001UO
PROTECCIÓN LEY 14/2007	Bien de Interés Cultural (BIC) inscrito
CAT. PLANEAMIENTO VIGENTE	Guía. Digit. IAPH. Código 01290150022
CAT. PLANEAMIENTO TRAMIT	Protección Integral

Interés Arquitectónico: 4**NIVEL II**

Su emplazamiento es la plaza antiguamente denominada Coso de San Francisco. Las obras comenzaron en 1879. Es un edificio de cuerpo central al cual se adosan cuatro naves rectangulares en las esquinas. Para su construcción se utilizan materiales propios de la zona como el ladrillo.

Titularidad
Uso Actual
Estado de conservación

**Ayuntamiento
Comercial**

MA-ANT-006**IGLESIA DE SANTA CLARA**

PROVINCIA	MÁLAGA
COMARCA	Antequera
MUNICIPIO	Antequera
REFERENCIA CATASTRAL	1384609UF6918S0001RO
PROTECCIÓN LEY 14/2007	BCG por Disposición Adicional Sexta
CAT. PLANEAMIENTO VIGENTE	Cat. de Bienes Prot. del Centro Hist. nº 22-R
CAT. PLANEAMIENTO TRAMIT	Protección: A Integral

Interés Arquitectónico: 5**NIVEL I**

El antiguo convento de Santa Clara de la Paz fue fundado por las monjas Clarisas Franciscanas el año 1603. El edificio, adquirido por el Ayuntamiento en 1997, es hoy sede del Centro Cultural Santa Clara, después de las obras de rehabilitación y restauración llevadas a cabo por la Dirección General de Bienes Culturales de la Junta de Andalucía.

Titularidad
Uso Actual
Estado de conservación

**Ayuntamiento
Sociocultural
Buen estado de conservación**

MA-ANT-007**CASA DE LA CULTURA**

PROVINCIA	MÁLAGA
COMARCA	Antequera
MUNICIPIO	Antequera
REFERENCIA CATASTRAL	1181208UF6918S0001EO
PROTECCIÓN LEY 14/2007	BCG por Disposición Adicional Sexta
CAT. PLANEAMIENTO VIGENTE	Cat. de Bienes Prot. del Centro Hist. nº 64-C
CAT. PLANEAMIENTO TRAMIT	Protección: B Estructural / D Ambiental

Interés Arquitectónico: 4**NIVEL I**

El edificio data del siglo XX. En su origen fue la Antigua sucursal del Banco de España. Posteriormente pasó a ser el Conservatorio de Música y la sede Agrupación Fotográfica Antequerana. En el año 2011 se hicieron reformas para adecuar su uso al conservatorio, pese a éstas últimas todavía hay una zona sin tratar.

Titularidad
Uso Actual
Estado de conservación

**Ayuntamiento
Sociocultural
Degradado**

MA-ANT-008**PÓSITO**

PROVINCIA MÁLAGA
 COMARCA Antequera
 MUNICIPIO Antequera
 REFERENCIA CATASTRAL 1579401UF6918S0001DO

PROTECCIÓN LEY 14/2007 BCG por Disposición Adicional Sexta
 CAT. PLANEAMIENTO VIGENTE Cat. de Bienes Prot. del Centro Hist. nº 113-C
 CAT. PLANEAMIENTO TRAMIT Protección: B Estructural

Interés Arquitectónico: 5**NIVEL I**

Edificio construido como Pósito Municipal en 1733 por Tomás Melgarejo. Utilizado durante la Guerra Civil como cárcel. Rehabilitado en 1994, alberga más de 3.000 metros lineales de documentación. Con planta en forma de L y dividido en tres plantas. Cuenta con colecciones importantísimas como la de 64 libros cantorales del siglo XVI al XIX.

Titularidad
 Uso Actual
 Estado de conservación

**Ayuntamiento
 Sociocultural
 Normal estado de conservación**

MA-ANT-009**CAPILLA-TRIBUNA DE LA CRUZ BLANCA**

PROVINCIA MÁLAGA
 COMARCA Antequera
 MUNICIPIO Antequera
 REFERENCIA CATASTRAL 1385701UF6918N0001PQ

PROTECCIÓN LEY 14/2007 BCG por Disposición Adicional Sexta
 CAT. PLANEAMIENTO VIGENTE Cat. de Bienes Prot. del Centro Hist. nº 7-R
 CAT. PLANEAMIENTO TRAMIT Protección: A Integral

Interés Arquitectónico: 5**NIVEL II**

Edificada sobre 1774 por el maestro alarife de la ciudad, Martín de Bogas. Capilla de planta trapezoidal que fue dedicada a la Virgen del Socorro. Consta de dos plantas con tres arcadas en cada una de ellas realizadas con ladrillo visto.

Titularidad
 Uso Actual
 Estado de conservación

**Ayuntamiento
 Religioso**

MA-ANT-010**EDIFICIO SAN LUIS**

PROVINCIA MÁLAGA
 COMARCA Antequera
 MUNICIPIO Antequera
 REFERENCIA CATASTRAL 1184101UF6918S0001BO

PROTECCIÓN LEY 14/2007 BCG por Disposición Adicional Sexta
 CAT. PLANEAMIENTO VIGENTE Cat. de Bienes Prot. del Centro Hist. nº 4-C
 CAT. PLANEAMIENTO TRAMIT Protección: C Elementos / D Ambiental

Interés Arquitectónico: 5**NIVEL I**

El proyecto de edificio es de 1878 y su diseño corresponde a la propuesta del arquitecto Jerónimo Cuervo González. El inmueble se piensa para sede del colegio de segunda enseñanza San Luis Gonzaga y su obra concluye en 1880. El resultado final, es un edificio con tres fachadas de estilo dentro del historicismo eclético, de adscripción neoclásica.

Titularidad
 Uso Actual
 Estado de conservación

**Ayuntamiento
 Administrativo
 Normal estado de conservación**

MA-ANT-011**TEATRO-CINE EL TORCAL**

PROVINCIA MÁLAGA
 COMARCA Antequera
 MUNICIPIO Antequera
 REFERENCIA CATASTRAL 1284921UF6918S0001OO

PROTECCIÓN LEY 14/2007 Bien de Catalogación General inscrito individualmente
 CAT. PLANEAMIENTO VIGENTE Cat. de Bienes Prot. del Centro Hist. nº 18-C
 CAT. PLANEAMIENTO TRAMIT Protección: C Elementos / D Ambiental

Interés Arquitectónico: 5**NIVEL II**

Construido entre 1933 y 1934 al estilo Art Déco. Obra de los arquitectos Antonio Sánchez Esteve y Daniel Rubio, presenta formas angulares, distribución regular de huecos y acusada simetría, cuerpos salientes laterales, y bandas paralelas horizontales. En gran medida conserva lo fundamental de su primitiva decoración.

Titularidad
 Uso Actual
 Estado de conservación

**Ayuntamiento
 Cultural**

MA-ANT-012**ALCAZABA**

PROVINCIA MÁLAGA
COMARCA Antequera
MUNICIPIO Antequera
REFERENCIA CATASTRAL 1577301UF6917N0001XU

PROTECCIÓN LEY 14/2007 Bien de Interés Cultural (BIC) inscrito
CAT. PLANEAMIENTO VIGENTE Guía. Digit. IAPH. Código 01290150020
CAT. PLANEAMIENTO TRAMIT -

Interés Arquitectónico: 5**NIVEL II**

Inmueble catalogado como BIC. La mayor parte de las murallas conservadas datan de la primera mitad del siglo catorce y en su construcción se utilizaron materiales de la época romana. La torre más importante de todo el recinto, es la del Homenaje, conocida popularmente como Reloj de Papabellotas, de planta angular.

Titularidad
Uso Actual
Estado de conservación

Ayuntamiento Cultural**MA-ANT-013****CAPILLA-TRIBUNA EL PORTICHUELO**

PROVINCIA MÁLAGA
COMARCA Antequera
MUNICIPIO Antequera
REFERENCIA CATASTRAL 1476247UF6917N0001TU

PROTECCIÓN LEY 14/2007 -
CAT. PLANEAMIENTO VIGENTE -
CAT. PLANEAMIENTO TRAMIT -

Interés Arquitectónico: 5**NIVEL III**

-
Titularidad
Uso Actual
Estado de conservación

Obispado Religioso**MA-ANT-014****HOSPITAL DE SAN JUAN DE DIOS**

PROVINCIA MÁLAGA
COMARCA Antequera
MUNICIPIO Antequera
REFERENCIA CATASTRAL 0983502UF6908S0001OT

PROTECCIÓN LEY 14/2007 Bien de Interés Cultural (BIC) inscrito
CAT. PLANEAMIENTO VIGENTE Cat. de Bienes Prot. del Centro Hist. nº 9-C
CAT. PLANEAMIENTO TRAMIT Protección: B Estructural / D Ambiental

Interés Arquitectónico: 5**NIVEL I**

Inmueble catalogado como BIC. El hospital no se concluyó hasta finales del S. XVIII. Elementos originales que han perdurado son el patio central de forma irregular, construido en el siglo dieciocho y posteriormente renovado, y el estilo "imperial" de la escalera. El exterior del hospital fue restaurado en 1986, recuperando su aspecto original.

Titularidad
Uso Actual
Estado de conservación

Ayuntamiento Administrativo Muy degradado**MA-ANT-015****IGLESIA DE SAN JUAN DE DIOS**

PROVINCIA MÁLAGA
COMARCA Antequera
MUNICIPIO Antequera
REFERENCIA CATASTRAL 0983503UF6918S0001KO

PROTECCIÓN LEY 14/2007 Bien de Interés Cultural (BIC) inscrito
CAT. PLANEAMIENTO VIGENTE Cat. de Bienes Prot. del Centro Hist. nº 10-R
CAT. PLANEAMIENTO TRAMIT Protección: A Integral / D Ambiental

Interés Arquitectónico: 5**NIVEL II**

Inmueble catalogado como BIC. La fachada se compone de un rectángulo flanqueado de dos grandes pilastras toscanas y entablamento, sobre el que se sitúa la espadaña. Todo ello realizado en piedra arenisca procedente de las ruinas de la ciudad romana de Singilia Barba, con excepción de la portada que es de caliza roja del paraje natural de El Torcal.

Titularidad
Uso Actual
Estado de conservación

Ayuntamiento Religioso

MA-ANT-016**REAL CONV. S. ZOILO. BIBLIOTECA MUNICIPAL****Interés Arquitectónico: 5****NIVEL I**

PROVINCIA MÁLAGA
 COMARCA Antequera
 MUNICIPIO Antequera
 REFERENCIA CATASTRAL 1583743UF6918S0001QO

PROTECCIÓN LEY 14/2007 Bien de Interés Cultural (BIC) inscrito
 CAT. PLANEAMIENTO VIGENTE Cat. de Bienes Prot. del Centro Hist. nº 50-R
 CAT. PLANEAMIENTO TRAMIT Protección: A Integral

Inmueble catalogado como BIC. Fue el monasterio más antiguo de la ciudad (se construyó entre el 1501 y el 1515) y se levantó con la aportación de los Reyes Católicos. Destaca sobre todo su claustro, llamado de los Reyes Católicos, y que data de la época gótico-renacentista. Desde octubre de 2004 viene funcionando como biblioteca.

Titularidad
 Uso Actual
 Estado de conservación

**Ayuntamiento
 Biblioteca
 Buen estado de conservación**

MA-ANT-017**PUERTA DE MÁLAGA****Interés Arquitectónico: 5****NIVEL II**

PROVINCIA MÁLAGA
 COMARCA Antequera
 MUNICIPIO Antequera
 REFERENCIA CATASTRAL 1778626UF6917N0001PU

PROTECCIÓN LEY 14/2007 Bien de Interés Cultural (BIC) inscrito
 CAT. PLANEAMIENTO VIGENTE Cat. de Bienes Prot. del Centro Hist. nº 143-R
 CAT. PLANEAMIENTO TRAMIT Protección: A Integral

Inmueble catalogado como BIC. Constituye la expresión más característica del arte musulmán en la ciudad. Perteneciente al conjunto amurallado de la Medina islámica, la Puerta de Málaga es del tipo de pasadizo en recodo. En su frente principal (de 9,94 metros de anchura) tiene un arco de herradura de ladrillo con alfiz rehundido.

Titularidad
 Uso Actual
 Estado de conservación

**Ayuntamiento
 Religioso
 -**

MA-ANT-018**PLAZA DE TOROS****Interés Arquitectónico: 4****NIVEL II**

PROVINCIA MÁLAGA
 COMARCA Antequera
 MUNICIPIO Antequera
 REFERENCIA CATASTRAL 0887201UF6908N0001HB

PROTECCIÓN LEY 14/2007 Bien de Interés Cultural (BIC) inscrito
 CAT. PLANEAMIENTO VIGENTE Guía. Digit. IAPH. Código 0129015002
 CAT. PLANEAMIENTO TRAMIT -

En 1847 se adquieren los terrenos y comienzan las obras bajo la dirección de Manuel García del Álamo continuándolas Rafael Mitjana. Consta de dos pisos y ocho puertas de ingreso. En 1980 el Ayuntamiento adquirió la plaza y en 1984 se inician las obras de rehabilitación y remodelación.

Titularidad
 Uso Actual
 Estado de conservación

**Ayuntamiento
 De ocio / espectáculo
 -**

MA-ANT-019**CONVENTO DE LOS CAPUCHINOS****Interés Arquitectónico: 5****NIVEL III**

PROVINCIA MÁLAGA
 COMARCA Antequera
 MUNICIPIO Antequera
 REFERENCIA CATASTRAL 0782224UF6908S0001FT

PROTECCIÓN LEY 14/2007 -
 CAT. PLANEAMIENTO VIGENTE -
 CAT. PLANEAMIENTO TRAMIT -

-

Titularidad
 Uso Actual
 Estado de conservación

**Obispado
 Religioso
 -**

MA-ANT-020**ANTIGUA FÁBRICA****Interés Arquitectónico: 4****NIVEL III**

PROVINCIA MÁLAGA
 COMARCA Antequera
 MUNICIPIO Antequera
 REFERENCIA CATASTRAL 0981617UF6908S0001LT

PROTECCIÓN LEY 14/2007 -
 CAT. PLANEAMIENTO VIGENTE -
 CAT. PLANEAMIENTO TRAMIT Protección: C Elementos

-
 Titularidad
 Uso Actual
 Estado de conservación

Privada
En desuso
 -

MA-ANT-D01**CASA DE LOS COLARTE****Interés Arquitectónico: 5****NIVEL II**

PROVINCIA MÁLAGA
 COMARCA Antequera
 MUNICIPIO Antequera
 REFERENCIA CATASTRAL 1482830UF6918S0001PO

PROTECCIÓN LEY 14/2007 BCG por Disposición Adicional Sexta
 CAT. PLANEAMIENTO VIGENTE Cat. de Bienes Prot. del Centro Hist. nº 47-C
 CAT. PLANEAMIENTO TRAMIT Protección: B Estructural / D Ambiental

Construido a finales del S. XVIII por don Juan Manuel de Colarte y Lila, es de concepto puramente manierista con reminiscencias musulmanas. Consta de tres niveles y planta rectangular. Actualmente es el Museo de Arte de la Diputación de Málaga (MAD) convirtiéndose en un espacio creado para la divulgación y reflexión del arte.

Titularidad
 Uso Actual
 Estado de conservación

Diputación Cultural
 -

MA-ANT-D02**RESIDENCIA LA VEGA DE ANTEQUERA****Interés Arquitectónico: 4****NIVEL II**

PROVINCIA MÁLAGA
 COMARCA Antequera
 MUNICIPIO Antequera
 REFERENCIA CATASTRAL 29015A047000210000LH

PROTECCIÓN LEY 14/2007 Sin protección
 CAT. PLANEAMIENTO VIGENTE -
 CAT. PLANEAMIENTO TRAMIT -

Centro asistencial dedicado a las personas mayores válidas, disponiendo de 60 plazas. Depende de la Diputación de Málaga. Las instalaciones se encuentran junto a la autovía A-92 a las afueras de la ciudad. La edificación se desarrolla en dos plantas con forma de L con torreón en la esquina.

Titularidad
 Uso Actual
 Estado de conservación

Diputación Asistencial

El municipio de Árchez se sitúa en la Comarca de La Axarquía, en las estribaciones de la sierra de Tejeda y Almijara. Cuenta con una población de 391 habitantes. En 1487, las tropas cristianas que comandaban los Reyes Católicos conquistan la zona, pasando la villa de Árchez junto con las de Canillas de Aceituno, Corumbela, Algarrobo y Salares al señorío de don Diego Fernández de Córdoba, que después sería Marqués de Comares. Destaca la Torre alminar de la Iglesia de la Encarnación, del siglo XII. Se han revisado la guía digital de Patrimonio Cultural de Andalucía y el inventario de 1988, así como el planeamiento municipal, no habiéndose encontrado edificios de interés arquitectónico susceptibles de ser incorporados al presente inventario.

MUNICIPIO ARCHIDONA

El municipio de Archidona se extiende por el confín oriental de la depresión de Antequera, en la falda de la Sierra de Gracia, al norte de la provincia. Cuenta con una población de 8.168 habitantes. Diferentes culturas han ocupado el municipio desde la prehistoria, túrdulos, fenicios, romanos y árabes, que la llamaron "Medina Arxiduna", de donde deriva el nombre actual. Precisamente, es en Archidona donde tiene lugar el comienzo de una de las épocas más brillantes y cultas de la historia de España, con la implantación de la dinastía Omeya en Andalucía. En el S. XVI comienza a formarse la ciudad tal y como la conocemos hoy. La obra por excelencia del municipio es su plaza, la Plaza Ochavada, construida en el siglo XVIII, ubicada en su centro histórico, catalogado como conjunto histórico BIC. Se han seleccionado inmuebles históricos y contemporáneos en base a su potencial respecto al presente inventario.

MA-ARC-001 AYUNTAMIENTO



PROVINCIA MÁLAGA
COMARCA Antequera
MUNICIPIO Archidona
REFERENCIA CATASTRAL 6564937UG7066S0001TM

PROTECCIÓN LEY 14/2007 BCG por Disposición Adicional Sexta
CAT. PLANEAMIENTO VIGENTE Cat. de Bienes Prot. del Patrimonio Hist. nº7
CAT. PLANEAMIENTO TRAMIT -

Interés Arquitectónico: 5

NIVEL I

Intervención finalizada en 2010 con dos líneas: Una encaminada a preservar y recuperar el edificio del XVIII donde se sitúan las dependencias de la alcaldía y gobierno municipal, en las ochavas que dan a la Plaza, y otra a la sustitución de la parte más reciente para alojar el programa relacionado con la gestión municipal y centro cultural.

Titularidad
Uso Actual
Estado de conservación

**Ayuntamiento
Administrativo
Normal estado de conservación**

MA-ARC-002 ARCHIVO MUNICIPAL



PROVINCIA MÁLAGA
COMARCA Antequera
MUNICIPIO Archidona
REFERENCIA CATASTRAL 6566808UG7066N0001GG

PROTECCIÓN LEY 14/2007 BCG por Disposición Adicional Sexta
CAT. PLANEAMIENTO VIGENTE Cat. de Bienes Prot. del Patrimonio Hist. nº23
CAT. PLANEAMIENTO TRAMIT -

Interés Arquitectónico: 5

NIVEL I

Sus instalaciones se ubican dentro del edificio del antiguo Colegio Escolapio de Archidona, compartiendo inmueble con el actual instituto de secundaria Luis Barahona de Soto. Su arquitectura es un buen ejemplo representativo de la tradición constructiva de la arquitectura barroca y de su papel educador hasta 1950, que se desvincula de la orden.

Titularidad
Uso Actual
Estado de conservación

**Ayuntamiento
Sociocultural
Degradado**

MA-ARC-003 ANTIGUA ESCUELA DE CRISTO



PROVINCIA MÁLAGA
COMARCA Antequera
MUNICIPIO Archidona
REFERENCIA CATASTRAL 6566504UG7066N0001DG

PROTECCIÓN LEY 14/2007 Sin protección
CAT. PLANEAMIENTO VIGENTE -
CAT. PLANEAMIENTO TRAMIT -

Interés Arquitectónico: 4

NIVEL I

Obra del maestro alarife Francisco Astorga Frías, uno de los artífices de la plaza Ochavada. La construcción se desarrolla en una profunda parcela entre medianeras. Su fachada presenta un tratamiento similar al de la plaza, con empleo del ladrillo visto enmarcando huecos y generando paños terminados con mortero de cal.

Titularidad
Uso Actual
Estado de conservación

**Ayuntamiento
Sociocultural
Degradado**

MA-ARC-004**CASA DE LA CULTURA**

PROVINCIA	MÁLAGA
COMARCA	Antequera
MUNICIPIO	Archidona
REFERENCIA CATASTRAL	6467907UG7066N0001MG
PROTECCIÓN LEY 14/2007	BCG por Disposición Adicional Sexta
CAT. PLANEAMIENTO VIGENTE	Cat. de Bienes Prot. del Patrimonio Hist. nº113
CAT. PLANEAMIENTO TRAMIT	-

Interés Arquitectónico: 4**NIVEL I**

Edificación entre medianeras con fachadas a dos calles. Hacia la calle Carrera se abre como vivienda burguesa del siglo XIX y hacia la calle Pilarejo como una intervención de la segunda mitad del siglo XX. Actualmente está cedida a varias asociaciones y funciona como casa de usos múltiples.

Titularidad
Uso Actual
Estado de conservación

**Ayuntamiento
Polivalente
Degradado**

MA-ARC-005**INSTITUTO LUIS BARAHONA DE SOTO**

PROVINCIA	MÁLAGA
COMARCA	Antequera
MUNICIPIO	Archidona
REFERENCIA CATASTRAL	6566808UG7066N0001GG
PROTECCIÓN LEY 14/2007	BCG por Disposición Adicional Sexta
CAT. PLANEAMIENTO VIGENTE	Cat. de Bienes Prot. del Patrimonio Hist. nº23
CAT. PLANEAMIENTO TRAMIT	-

Interés Arquitectónico: 5**NIVEL II**

Clasificado como monumento de interés histórico artístico, el edificio ocupa un solar de 2736 metros cuadrados, distribuidos en dos manzanas, incluyendo la iglesia adjunta. El inmueble funcionó como Colegio de las Escuelas Pías hasta el año 1950 y, desde entonces, alberga el Instituto de Enseñanza Secundaria Luis Barahona de Soto.

Titularidad
Uso Actual
Estado de conservación

**Ayuntamiento
Educativo**

MA-ARC-006**LA CILLA**

PROVINCIA	MÁLAGA
COMARCA	Antequera
MUNICIPIO	Archidona
REFERENCIA CATASTRAL	6765703UG7066N0050WE
PROTECCIÓN LEY 14/2007	BCG por Disposición Adicional Sexta
CAT. PLANEAMIENTO VIGENTE	Cat. de Bienes Prot. del Patrimonio Hist. nº10
CAT. PLANEAMIENTO TRAMIT	-

Interés Arquitectónico: 5**NIVEL I**

Originariamente, el pósito es un edificio destinado al almacenaje de productos. Su función lo emparenta con las cillas y tercias. En 1985 el inmueble fue rehabilitado para albergar el Ayuntamiento. La crujía al paseo y a la calle Nueva mantuvo mejor sus características originales, mientras que la hacia la calle Carrera resultó muy trasformada.

Titularidad
Uso Actual
Estado de conservación

**Ayuntamiento
Sociocultural
Buen estado de conservación**

MA-ARC-007**CAPILLA CONVENTO SANTO DOMINGO**

PROVINCIA	MÁLAGA
COMARCA	Antequera
MUNICIPIO	Archidona
REFERENCIA CATASTRAL	6366801UG7066N0001FG
PROTECCIÓN LEY 14/2007	BCG por Disposición Adicional Sexta
CAT. PLANEAMIENTO VIGENTE	Cat. de Bienes Prot. del Patrimonio Hist. nº37
CAT. PLANEAMIENTO TRAMIT	-

Interés Arquitectónico: 5**NIVEL II**

El convento fue fundado por el conquistador y señor de la villa, el conde de Ureña, en 1531, y se iniciarían las obras hacia 1547. Cumple en la actualidad la función de Escuela Parador de Turismo, que simultanea sus funciones docentes y formativas con las de hostelería.

Titularidad
Uso Actual
Estado de conservación

**Ayuntamiento
Hotel / escuela**

MA-ARC-008**MEZQUITA ERMITA VIRGEN DE GRACIA****Interés Arquitectónico: 5****NIVEL III**

PROVINCIA MÁLAGA
 COMARCA Antequera
 MUNICIPIO Archidona
 REFERENCIA CATASTRAL 29017A035002230000RX

PROTECCIÓN LEY 14/2007 -
 CAT. PLANEAMIENTO VIGENTE -
 CAT. PLANEAMIENTO TRAMIT -

-
 Titularidad
 Uso Actual
 Estado de conservación

**Obispado
 Religioso / Cultural**

MA-ARC-009**TANATORIO****Interés Arquitectónico: 4****NIVEL II**

PROVINCIA MÁLAGA
 COMARCA Antequera
 MUNICIPIO Archidona
 REFERENCIA CATASTRAL 6562605UG7066S0001YM

PROTECCIÓN LEY 14/2007 Sin protección
 CAT. PLANEAMIENTO VIGENTE PGOU A. Provisional 2020
 CAT. PLANEAMIENTO TRAMIT -

Edificio de carácter contemporáneo desarrollado en una sola planta y situado junto al cementerio de la localidad. Espacios cuidados en la zona de acceso al edificio, que sirven para iluminar el interior junto con un pequeño patio central.

Titularidad
 Uso Actual
 Estado de conservación

**Ayuntamiento
 Tanatorio**

MA-ARC-010**CENTRO CULTURAL****Interés Arquitectónico: 4****NIVEL II**

PROVINCIA MÁLAGA
 COMARCA Antequera
 MUNICIPIO Archidona
 REFERENCIA CATASTRAL 7664536UG7076S0001IR

PROTECCIÓN LEY 14/2007 Sin protección
 CAT. PLANEAMIENTO VIGENTE -
 CAT. PLANEAMIENTO TRAMIT -

Se trata de un antiguo Silo construido en el año 1955 que se ha conservado hasta la actualidad. Ha sido rehabilitado recientemente para proporcionar un espacio polivalente, diáfano y funcional, que permita ser transformado y adaptarse a diversos usos. Cuenta con dos volúmenes de diferentes alturas destacando uno de ellos por gran escala.

Titularidad
 Uso Actual
 Estado de conservación

**Ayuntamiento
 Cultural**

MA-ARC-D01**RESIDENCIA SAN CARLOS****Interés Arquitectónico: 3****NIVEL II**

PROVINCIA MÁLAGA
 COMARCA Antequera
 MUNICIPIO Archidona
 REFERENCIA CATASTRAL 6468813UG7066N0001TG

PROTECCIÓN LEY 14/2007 Sin protección
 CAT. PLANEAMIENTO VIGENTE -
 CAT. PLANEAMIENTO TRAMIT -

Residencia de personas mayores ubicada en la zona histórica de la localidad. El edificio se desarrolla en tres alturas, con planta en forma de U y en torno a un patio interior. La sobria fachada queda resuelta por la sucesión de vanos regulares, siendo los herrajes de los balcones de las plantas superiores su único elemento de ornamentación.

Titularidad
 Uso Actual
 Estado de conservación

**Diputación
 Asistencial**

MUNICIPIO ARDALES

El municipio de Ardales está situado en las estribaciones septentrionales de la Sierra de las Nieves en su transición hacia los embalses del Guadalhorce. Se encuentra entre los términos de Álora, Teba y Casarabonela. Cuenta con una población de 2.506 habitantes. El origen de Ardales como lugar de asentamiento se remonta a la prehistoria. La población cobra importancia durante el siglo IX, cuando Omar Ben Hafsum estableció en Bobastro, que la mayoría de los estudios sitúan en las Mesas de Villaverde a 4 kilómetros al Este de Ardales, un pequeño reino cristiano rebelde al Califato de Córdoba. Las fortalezas de Ardales y Turón por el Oeste, el castillo de Teba por el Este y el de Álora por el Sur formaban el arco defensivo de Bobastro y su comarca, pues sus habitantes desde el principio del alzamiento hicieron causa común. Se han seleccionado inmuebles históricos y contemporáneos con interés para el presente inventario.

MA-ARD-001

CASTILLO DE LA PEÑA

Interés Arquitectónico: 5

NIVEL II



PROVINCIA	MÁLAGA
COMARCA	Antequera
MUNICIPIO	Ardales
REFERENCIA CATASTRAL	5729201UF3852N0001RS
PROTECCIÓN LEY 14/2007	Bien de Interés Cultural (BIC) inscrito
CAT. PLANEAMIENTO VIGENTE	Guía. Digit. IAPH. Código 01290180001
CAT. PLANEAMIENTO TRAMIT	Protección Integral

Inmueble catalogado como BIC. Esta fortaleza se encuentra encaramada sobre una peña y conserva un doble recinto perfectamente definido. El primero de ellos en la parte superior, tiene forma rectangular. El segundo bordea el contorno de la mesa rocosa y posee forma casi espiral. Ambos recintos son de mampuestos.

Titularidad
Uso Actual
Estado de conservación

Ayuntamiento
Cultural

MA-ARD-002

BIBLIOTECA MUNICIPAL

Interés Arquitectónico: 4

NIVEL I



PROVINCIA	MÁLAGA
COMARCA	Antequera
MUNICIPIO	Ardales
REFERENCIA CATASTRAL	5534202UF3853S0001HF
PROTECCIÓN LEY 14/2007	Sin protección
CAT. PLANEAMIENTO VIGENTE	-
CAT. PLANEAMIENTO TRAMIT	-

Edificio dotacional que alberga la biblioteca municipal de la localidad. Destaca su escala en la imagen urbana y su singularidad respecto a su entorno. Sus fachadas sur y este se caracterizan por una composición en dos cuerpos, uno de carácter basamental, de gran zócalo de piedra, y otro superior con huecos a modo de ático que ilumina el interior.

Titularidad
Uso Actual
Estado de conservación

Ayuntamiento
Biblioteca
Normal estado de conservación

MA-ARD-003

EL CALVARIO

Interés Arquitectónico: 4

NIVEL II



PROVINCIA	MÁLAGA
COMARCA	Antequera
MUNICIPIO	Ardales
REFERENCIA CATASTRAL	29018A015000400000IK
PROTECCIÓN LEY 14/2007	BCG por Disposición Adicional Sexta
CAT. PLANEAMIENTO VIGENTE	Guía. Digit. IAPH. Código 01290180024
CAT. PLANEAMIENTO TRAMIT	-

Ya a principios del siglo XVII se hace referencia a esta ermita. El origen podría ser un morabito o mausoleo, que los almorávides trajeron a Al-Ándalus. De planta cuadrangular con pináculos en las esquinas y bóveda esquinada que la cierra. Intervenciones más recientes han añadido elementos como el zócalo de azulejos.

Titularidad
Uso Actual
Estado de conservación

Ayuntamiento
Religioso

MA-ARD-004**CASTILLO DE TURÓN**

PROVINCIA	MÁLAGA
COMARCA	Antequera
MUNICIPIO	Ardales
REFERENCIA CATASTRAL	29018A017000960000IE
PROTECCIÓN LEY 14/2007	Bien de Interés Cultural (BIC) inscrito
CAT. PLANEAMIENTO VIGENTE	Guía. Digit. IAPH. Código 0129018000
CAT. PLANEAMIENTO TRAMIT	Protección Integral

Interés Arquitectónico: 5**NIVEL II**

Inmueble catalogado como BIC. Es la tercera de las fortalezas de Ardales, ubicada al oeste del núcleo urbano, colgada sobre el cauce del río Turón. De planta alargada, presenta un frente que mira al nordeste con varias torres de flanqueo, entrada en recodo con rampa y barbacana. En el otro lado, el precipicio actúa como elemento disuasorio.

Titularidad
Uso Actual
Estado de conservación

Ayuntamiento
En desuso

-

MA-ARD-005**ERMITA VIRGEN DE VILLAVERDE**

PROVINCIA	MÁLAGA
COMARCA	Antequera
MUNICIPIO	Ardales
REFERENCIA CATASTRAL	29018A007000160000IG
PROTECCIÓN LEY 14/2007	BCG por Disposición Adicional Sexta
CAT. PLANEAMIENTO VIGENTE	Guía. Digit. IAPH. Código 0129018000
CAT. PLANEAMIENTO TRAMIT	Protección Integral

Interés Arquitectónico: 4**NIVEL II**

En las proximidades de la ciudad mozárabe de Bobastro. Junto a la ermita actual se descubrió una necrópolis mozárabe y frente a ella, un promontorio conserva los restos de una torre de vigilancia, conocida como Peñón del Moro. Probablemente, la antigua ermita era otra de las iglesias extramuros de Bobastro.

Titularidad
Uso Actual
Estado de conservación

Ayuntamiento
Religioso

-

MA-ARD-006**CAPILLA-ESCUELA EL CHORRO**

PROVINCIA	MÁLAGA
COMARCA	Antequera
MUNICIPIO	Ardales
REFERENCIA CATASTRAL	9593101UF0899N0001UL
PROTECCIÓN LEY 14/2007	Sin protección
CAT. PLANEAMIENTO VIGENTE	-
CAT. PLANEAMIENTO TRAMIT	-

Interés Arquitectónico: 4**NIVEL II**

Finalizada en 1965. Situada en el embalse Conde del Guadalhorce dio servicio a la colonia de trabajadores y sus familias en los años de su construcción y posteriores. Su singularidad radica en el estilo propio del funcionalismo predominante en aquellos años, lleno de valores plásticos, todo ello mediante el empleo de materiales sencillos de la zona

Titularidad
Uso Actual
Estado de conservación

Ayuntamiento
Religioso

-

MA-ARD-007**CENTRO DE INTERPRETACIÓN DE LA PREHISTORIA**

PROVINCIA	MÁLAGA
COMARCA	Antequera
MUNICIPIO	Ardales
REFERENCIA CATASTRAL	5633102UF3853S0001XF
PROTECCIÓN LEY 14/2007	-
CAT. PLANEAMIENTO VIGENTE	-
CAT. PLANEAMIENTO TRAMIT	-

Interés Arquitectónico: 2**NIVEL IV**

-

Titularidad
Uso Actual
Estado de conservación

Ayuntamiento
Cultural

-

MA-ARD-D01**CENTRO DE VISITANTES CAMINITO DEL REY****Interés Arquitectónico: 5****NIVEL II**

PROVINCIA MÁLAGA
COMARCA Antequera
MUNICIPIO Ardales
REFERENCIA CATASTRAL 29018A007000190000IL

PROTECCIÓN LEY 14/2007 Sin protección
CAT. PLANEAMIENTO VIGENTE -
CAT. PLANEAMIENTO TRAMIT -

Construcción finalizada en 2017 y dedicada a centro de recepción de visitantes del Caminito del Rey. Se construye a base de costillas de madera que van generando una sección variable. El edificio se abre al paisaje y en él se han empleado diferentes técnicas para hacerlo eficiente energéticamente.

Titularidad
Uso Actual
Estado de conservación

**Diputación
Centro Interpretación**

MUNICIPIO

ARENAS

El municipio de Arenas se ubica en el centro de la comarca de la Axarquía, entre las sierras de Tejeda y Almijara. Cuenta con una población de 1.177 habitantes. La historia de Arenas está íntimamente ligada a la de la fortaleza Bentomiz y a sus orígenes almohades y meriníes si anexionamos los datos en los que se fechan sus monumentos. Desde esta Alcazaba se domina no sólo Arenas, sino todos los pueblos de la zona e incluso parte de la costa; como así sucediera con el desaparecido pueblo de Zuheila. Algunos investigadores se inclinan por el origen ibero de la fortaleza o castillo, opinando que fenicios y griegos pudieron establecer allí, dada su situación de privilegio, algunos asentamientos. Posteriormente debió pasar a manos romanas, como parece indicar los baños de los que aún existen restos. Los árabes vieron en la fortaleza un bastión inexpugnable y la reedificación. Se han seleccionado inmuebles históricos y contemporáneos en base a su potencial respecto al presente inventario.

MA-ARE-001**CONSULTORIO**

PROVINCIA MÁLAGA
 COMARCA La Axarquía
 MUNICIPIO Arenas
 REFERENCIA CATASTRAL 6850501VF0765S0001SQ
 PROTECCIÓN LEY 14/2007 Sin protección
 CAT. PLANEAMIENTO VIGENTE -
 CAT. PLANEAMIENTO TRAMIT -

Interés Arquitectónico: 3**NIVEL II**

Ocupa el edificio de la antigua casa consistorial, de ahí su ubicación y el carácter representativo de su fachada, con arcada de tres vanos en la planta baja, en correspondencia con los ejes de los huecos de la planta primera, donde un gran balcón recorre toda la fachada. Superiormente preside el conjunto un escudo del municipio.

Titularidad
 Uso Actual
 Estado de conservación

**Ayuntamiento
 Hospitalario**


MA-ARE-002**ALGORFA DE LA CALLE ARROYO BAJO**

PROVINCIA MÁLAGA
 COMARCA La Axarquía
 MUNICIPIO Arenas
 REFERENCIA CATASTRAL 6950305VF0765S0001OQ
 PROTECCIÓN LEY 14/2007 -
 CAT. PLANEAMIENTO VIGENTE -
 CAT. PLANEAMIENTO TRAMIT -

Interés Arquitectónico: 3**NIVEL III**

Titularidad
 Uso Actual
 Estado de conservación

**Privada
 Espacio público**

MA-ARE-003**CASTILLO DE BENTOMIZ**

PROVINCIA MÁLAGA
 COMARCA La Axarquía
 MUNICIPIO Arenas
 REFERENCIA CATASTRAL 29019A010000420000SU
 PROTECCIÓN LEY 14/2007 Bien de Interés Cultural (BIC) inscrito
 CAT. PLANEAMIENTO VIGENTE Cat. de Bienes Prot. del Patrimonio Hist. BIC-01
 CAT. PLANEAMIENTO TRAMIT Protección: BIC

Interés Arquitectónico: 5**NIVEL II**

Inmueble catalogado como BIC. La fortaleza está dividida en dos amplios recintos, el primero de ellos es el más elevado y está protegido por gruesos muros y torres cuadradas, una de ellas es hexagonal. El segundo, de mayores dimensiones, bordea la meseta con un muro reforzado por torres, conservando algunas la merlatura.

Titularidad
 Uso Actual
 Estado de conservación

**Ayuntamiento
 En desuso**

MA-ARE-004

ANTIGUO MOLINO

Interés Arquitectónico: 3

NIVEL III



PROVINCIA MÁLAGA
COMARCA La Axarquía
MUNICIPIO Arenas
REFERENCIA CATASTRAL 6951616VF0765S0001YQ

PROTECCIÓN LEY 14/2007 -
CAT. PLANEAMIENTO VIGENTE -
CAT. PLANEAMIENTO TRAMIT -

-
Titularidad
Uso Actual
Estado de conservación

Privada
Residencial

-

MUNICIPIO ARRIATE

El municipio de Arriate está situado en la comarca de la Serranía de Ronda, al oeste de la provincia. Tiene una población de 4.082 habitantes. Su origen se remonta al año 1630 cuando la villa de Arriate se segrega del término municipal de Ronda aunque, cinco años después, en 1635 vuelve de nuevo a incorporarse a Ronda formando parte de dicho término municipal. No es hasta el 14 de febrero de 1661 que Arriate vuelve a ganar su independencia² y se proclama Villa independiente volviéndose a anexionar de Ronda. Se han revisado la guía digital de Patrimonio Cultural de Andalucía y el inventario de 1988, así como el planeamiento municipal, seleccionando aquellos edificios con potencial para quedar recogidos en el presente inventario.

MA-ARR-001

ANTIGUO AYUNTAMIENTO



PROVINCIA	MÁLAGA
COMARCA	Serranía de Ronda
MUNICIPIO	Arriate
REFERENCIA CATASTRAL	9049323UF0794N0001IZ
PROTECCIÓN LEY 14/2007	Sin protección
CAT. PLANEAMIENTO VIGENTE	-
CAT. PLANEAMIENTO TRAMIT	-

Interés Arquitectónico: 3

NIVEL I

Antigua sede del Ayuntamiento de la localidad. Inaugurada en 1950 por el Gobernador Civil de Málaga D. Manuel García del Olmo, después de las obras de restauración de la fachada y de la planta alta. Edificio singular con valor monumental en el paisaje urbano del municipio.

Titularidad
Uso Actual
Estado de conservación

**Ayuntamiento
Sociocultural
Degradado**

MA-ARR-002

IES ESCULTOR MARÍN HIGUERO



PROVINCIA	MÁLAGA
COMARCA	Serranía de Ronda
MUNICIPIO	Arriate
REFERENCIA CATASTRAL	9344102UF0794N0001MZ
PROTECCIÓN LEY 14/2007	Sin protección
CAT. PLANEAMIENTO VIGENTE	-
CAT. PLANEAMIENTO TRAMIT	-

Interés Arquitectónico: 4

NIVEL II

Centro educativo que va adaptándose a la topografía, lo que provoca que desde el exterior se perciba con tres plantas en unas zonas y solo con una por otras. La imagen actual es fruto de una ampliación que envuelve por completo al colegio primitivo y lo dota de una imagen contemporánea.

Titularidad
Uso Actual
Estado de conservación

**Ayuntamiento
Educativo
-**

MA-ARR-003

CEIP VIRGEN DE LA AURORA



PROVINCIA	MÁLAGA
COMARCA	Serranía de Ronda
MUNICIPIO	Arriate
REFERENCIA CATASTRAL	9244104UF0794N0001EZ
PROTECCIÓN LEY 14/2007	Sin protección
CAT. PLANEAMIENTO VIGENTE	-
CAT. PLANEAMIENTO TRAMIT	-

Interés Arquitectónico: 5

NIVEL II

Situado junto a las vías del tren, este centro educativo se desarrolla en dos plantas distribuidas en diversos pabellones que forman una C. Cabe reseñar el remate superior de sus fachadas hacia la calle que le aporta su imagen característica.

Titularidad
Uso Actual
Estado de conservación

**Ayuntamiento
Educativo
-**

El municipio de Atajate se sitúa en la Comarca de La Serranía de Ronda, en el valle del Genal. Cuenta con una población de 169 habitantes. El origen del municipio se remonta a la prehistoria. Durante la época romana, los vestigios se manifiestan en monedas y restos de vasijas en la zona. Sin embargo, el origen del pueblo es árabe, situándose su primer asentamiento en el Cerro del Cuervo, conocidos como Los Tajos. Debido a su localización estratégica jugó un papel importante en las luchas entre moros y cristianos en 1570, cuando según su libro de apeo fueron incendiadas varias casas y la iglesia sufrió daños. Se han revisado la guía digital de Patrimonio Cultural de Andalucía y el inventario de 1988, así como el planeamiento municipal, no habiéndose encontrado edificios de interés arquitectónico susceptibles de ser incorporados al presente inventario.

MUNICIPIO BENADALID

El municipio de Benadalid está situado en el oeste de la provincia, en el Valle del Genal. Forma parte de la comarca de la Serranía de Ronda y su término se extiende entre los ríos Genal y Guadiaro. Limita con Benalauría, Alpandeire, Atajate, Jimera de Líbar, Jubrique y Cortes de la Frontera. Tiene una población de 233 habitantes. En el siglo VIII existía ya esta población con el nombre de Beni Al Jali, que procede de la tribu berberisca afincada en la zona tras la invasión musulmana, y que durante mucho tiempo fue capital de la comarca conocida con el nombre de Ta Kurunna. Los Beni Al Jali respetaron la mayoría de las costumbres de sus moradores, incluso el propio nombre de la comarca con una ligera modificación, lo que prueba la existencia en esos lugares de la influencia de la civilización romana. Del mismo modo que el castillo-cementerio (catalogado BIC) y situado más abajo, el pueblo tiene un claro origen romano, sin que los bereberes cambiaran la forma del recinto.

MA-BDL-001

AYUNTAMIENTO

Interés Arquitectónico: 2

NIVEL IV



PROVINCIA MÁLAGA
COMARCA Serranía de Ronda
MUNICIPIO Benadalid
REFERENCIA CATASTRAL 7137701TF9573E0001IM

PROTECCIÓN LEY 14/2007 -
CAT. PLANEAMIENTO VIGENTE -
CAT. PLANEAMIENTO TRAMIT -

-
Titularidad
Uso Actual
Estado de conservación

**Ayuntamiento
Administrativo**

MA-BDL-002

CASA DE LA CULTURA

Interés Arquitectónico: 4

NIVEL I



PROVINCIA MÁLAGA
COMARCA Serranía de Ronda
MUNICIPIO Benadalid
REFERENCIA CATASTRAL 7137803TF9573E0001UM

PROTECCIÓN LEY 14/2007 Sin protección
CAT. PLANEAMIENTO VIGENTE -
CAT. PLANEAMIENTO TRAMIT -

Ejemplo de arquitectura doméstica señorial de la zona. Resuelta en dos plantas. Presenta una fachada articulada a través de un piso bajo, donde se halla la puerta de acceso adintelado y flanqueada por una pilastra adosada a cada lado del paramento.
Titularidad
Uso Actual
Estado de conservación

**Ayuntamiento
Sociocultural
Normal estado de conservación**

MA-BDL-003

CASTILLO

Interés Arquitectónico: 5

NIVEL II



PROVINCIA MÁLAGA
COMARCA Serranía de Ronda
MUNICIPIO Benadalid
REFERENCIA CATASTRAL 7239401TF9573G0001ZK

PROTECCIÓN LEY 14/2007 Bien de Interés Cultural (BIC) inscrito
CAT. PLANEAMIENTO VIGENTE Guía. Digit. IAPH. Código 01290220001
CAT. PLANEAMIENTO TRAMIT Protección Integral

Inmueble catalogado como BIC. Situada en un promontorio rocoso que termina bruscamente en un cortado, la fortaleza es de planta sensiblemente cuadrada, en forma trapezoidal. La fábrica de los muros es de mampostería. En su interior se sitúa el cementerio, que constituye uno de los ejemplos más notorios de la provincia.
Titularidad
Uso Actual
Estado de conservación

**Ayuntamiento
Cementerio**

MA-BDL-004

COLEGIO SAN ISIDORO

Interés Arquitectónico: 2

NIVEL IV



PROVINCIA MÁLAGA
COMARCA Serranía de Ronda
MUNICIPIO Benadalid
REFERENCIA CATASTRAL 7238291TF9573G0001MK

PROTECCIÓN LEY 14/2007 -
CAT. PLANEAMIENTO VIGENTE -
CAT. PLANEAMIENTO TRAMIT -

-
Titularidad
Uso Actual
Estado de conservación

**Ayuntamiento
Educativo**

-

MUNICIPIO**BENAHAVIS**

El municipio de Benahavis está situado entre Marbella, Estepona y Ronda, en la Costa del Sol. Es un pueblo de montaña situado a 7 km de la costa. Cuenta con una población de 7.748 habitantes. El castillo de Montemayor, configura con alta probabilidad el primer núcleo poblacional del municipio, pues estaba ya construido en el siglo X, habiéndose librado importantes batallas por su posesión en la época de los reinos de Taifas. Se han revisado la guía digital de Patrimonio Cultural de Andalucía y el inventario de 1988, así como el planeamiento municipal, seleccionando la Torre de la Lechera, inmueble de carácter defensivo catalogado como BIC.

MA-BHV-001**TORRE DE LA LEONERA**

PROVINCIA	MÁLAGA
COMARCA	Costa del Sol Occidental
MUNICIPIO	Benahavis
REFERENCIA CATASTRAL	7136101UF1473N0001WH
PROTECCIÓN LEY 14/2007	Bien de Interés Cultural (BIC) inscrito
CAT. PLANEAMIENTO VIGENTE	Guía. Digit. IAPH. Código 01290230002
CAT. PLANEAMIENTO TRAMIT	Protección Integral del Patrimonio Edificado Nº 6

Interés Arquitectónico: 5**NIVEL II**

De las torres que forman un triángulo defensivo ésta sea quizás la más relacionada con su origen árabe medieval, tal vez por refugio natural escondido y de difícil acceso. Se encuentra en vías de destrucción y requiere de un tratamiento de consolidación y restauración, previo estudio histórico-arquitectónico.

Titularidad
Uso Actual
Estado de conservación

Ayuntamiento Cultural

-

MA-BHV-002**CASTILLO DE MONTEMAYOR**

PROVINCIA	MÁLAGA
COMARCA	Costa del Sol Occidental
MUNICIPIO	Benahavis
REFERENCIA CATASTRAL	29023A004000290000HF
PROTECCIÓN LEY 14/2007	Bien de Interés Cultural (BIC) inscrito
CAT. PLANEAMIENTO VIGENTE	Guía. Digit. IAPH. Código 01290230004
CAT. PLANEAMIENTO TRAMIT	Protección Integral del Patrimonio Edificado

Interés Arquitectónico: 5**NIVEL II**

El abrupto perfil de esta montaña, con una característica forma piramidal, es visible desde grandes distancias, lo cual indica el alto grado de protección del que gozó la fortificación y su emplazamiento preeminente para vigilar amplias extensiones a su alrededor. Se sitúa en la divisoria entre los ríos Guadalmanza al oeste y Guadalmina al Este.

Titularidad
Uso Actual
Estado de conservación

Ayuntamiento En desuso

-

MUNICIPIO BENALAURÍA

El municipio de Benalauría está en el Valle del Genal, en la comarca de la Serranía del Ronda, al este de la provincia. Cuenta con una población de 438 habitantes. Quizá el origen del castillo de Benadalid sea el asentamiento de una turris romana. Consolidado posteriormente durante la ocupación de la península por los musulmanes, experimenta un fuerte desarrollo en el siglo XVIII. Es el momento de la construcción de las almazaras de sangre e hidráulicas que aún existen, así como la reconstrucción de la iglesia, la Plaza, del Ayuntamiento y el Pósito de Labradores. Se han revisado la guía digital de Patrimonio Cultural de Andalucía y el inventario de 1988, así como el planeamiento municipal, seleccionando aquellos inmuebles con potencial para el presente inventario. Destacan los edificios municipales situados en la plaza Teniente Viñas.

MA-BLR-001

AYUNTAMIENTO



PROVINCIA	MÁLAGA
COMARCA	Serranía de Ronda
MUNICIPIO	Benalauría
REFERENCIA CATASTRAL	7824911TF9572D0001LB
PROTECCIÓN LEY 14/2007	BCG por Disposición Adicional Sexta
CAT. PLANEAMIENTO VIGENTE	Cat. de Bienes Prot. del Patrimonio Hist. Nº 53
CAT. PLANEAMIENTO TRAMIT	Protección Grado I

Interés Arquitectónico: 5

NIVEL I

Sede del Ayuntamiento de la localidad, se trata de un edificio histórico y monumental, representativo de la imagen urbana del municipio. Inmueble recogido en el "Catálogo de Bienes Protegidos del Patrimonio Histórico" (Aprob. Inicial PGOU 2009). Comparte ficha catastral con Hogar del Pensionista y Archivo.

Titularidad
Uso Actual
Estado de conservación

**Ayuntamiento
Administrativo**
Normal estado de conservación

MA-BLR-002

HOGAR DEL PENSIONISTA



PROVINCIA	MÁLAGA
COMARCA	Serranía de Ronda
MUNICIPIO	Benalauría
REFERENCIA CATASTRAL	7824913TF9572D0001FB
PROTECCIÓN LEY 14/2007	BCG por Disposición Adicional Sexta
CAT. PLANEAMIENTO VIGENTE	Cat. de Bienes Prot. del Patrimonio Hist. Nº 54
CAT. PLANEAMIENTO TRAMIT	Protección Grado I

Interés Arquitectónico: 5

NIVEL I

Edificio con valor monumental, histórico y artístico en la configuración del contexto urbano. Estructura su planta cuadrangular en dos alturas e interiormente se dispone en varias crujeas paralelas a la fachada principal. Recogido en el "Catálogo de Bienes Protegidos del Patrimonio Histórico". Comparte ficha catastral con Ayto. y Archivo.

Titularidad
Uso Actual
Estado de conservación

**Ayuntamiento
Sociocultural**
Normal estado de conservación

MA-BLR-003

ARCHIVO



PROVINCIA	MÁLAGA
COMARCA	Serranía de Ronda
MUNICIPIO	Benalauría
REFERENCIA CATASTRAL	7824913TF9572D0001FB
PROTECCIÓN LEY 14/2007	BCG por Disposición Adicional Sexta
CAT. PLANEAMIENTO VIGENTE	Cat. de Bienes Prot. del Patrimonio Hist. Nº 55
CAT. PLANEAMIENTO TRAMIT	Protección Grado I

Interés Arquitectónico: 5

NIVEL I

Edificio con valor monumental, histórico y artístico en la configuración del contexto urbano. Su fachada principal trasluce al exterior la organización en altura. Las cubiertas de madera son réplica de las originales. Recogido en el "Catálogo de Bienes Protegidos del Patrimonio Histórico". Comparte ficha catastral con Hogar del Pensionista y Ayto.

Titularidad
Uso Actual
Estado de conservación

**Ayuntamiento
Cultural**
Normal estado de conservación

MUNICIPIO**BENALMÁDENA**

El municipio de Benalmádena está situado en la Costa del Sol, a unos 21 kilómetros al suroeste de la capital provincia, llegando a formar parte del Área metropolitana de Málaga y la comarca de la Costa del Sol Occidental. Cuenta con una población de 69.144 habitantes. Tras una época por la que pasaron diversas culturas por Benalmádena, tuvo lugar la llegada de los árabes a quienes se debe la denominación del municipio. Se atribuye al mismo sonido árabe "Ben al Madina" que significa "Hijos de las minas". Esto puede deberse a la existencia de una serie de minas en la zona de las que se extraía, ya desde los tiempos de los fenicios, mineral de hierro y, sobre todo, ocre. Se han revisado la guía digital de Patrimonio Cultural de Andalucía y el inventario de 1988, así como el planeamiento municipal, destacando entre la selección sus torres defensivas catalogadas como BIC.

MA-BMD-001**CASTILLO DE EL BIL-BIL****Interés Arquitectónico: 4****NIVEL I**

PROVINCIA MÁLAGA
 COMARCA Costa del Sol Occidental
 MUNICIPIO Benalmádena
 REFERENCIA CATASTRAL 3406101UF6530N0001TF
 PROTECCIÓN LEY 14/2007 Sin protección
 CAT. PLANEAMIENTO VIGENTE -
 CAT. PLANEAMIENTO TRAMIT -

La historia de este edificio se remonta a 1930. La familia Hermann, de origen hispano-francés, solicitó al arquitecto D. Enrique Atencia la construcción de una casa de verano sugiriéndole un estilo exótico. En el año 1994 se rehabilitó todo el edificio y su entorno y se optó por quitar el muro que cerraba la finca para abrirlo a la ciudadanía.

Titularidad
 Uso Actual
 Estado de conservación

**Ayuntamiento
 Sociocultural
 Normal estado de conservación**

MA-BMD-002**CENTRO DE EXPOSICIONES****Interés Arquitectónico: 5****NIVEL II**

PROVINCIA MÁLAGA
 COMARCA Costa del Sol Occidental
 MUNICIPIO Benalmádena
 REFERENCIA CATASTRAL 4314301UF6541S0001DB
 PROTECCIÓN LEY 14/2007 Sin protección
 CAT. PLANEAMIENTO VIGENTE -
 CAT. PLANEAMIENTO TRAMIT -

Edificio estanco de diseño minimalista, construido enteramente en ladrillo. Se inauguró en 2002 con el objetivo de difundir diferentes disciplinas artísticas: pintura, escultura, arquitectura, diseño, grabado, fotografía, muestras históricas, con las que se pretende acercar el arte al público de todas las edades y ser alternativa cultural.

Titularidad
 Uso Actual
 Estado de conservación

**Ayuntamiento
 Cultural
 -**

MA-BMD-003**ESTUPA BUDISTA****Interés Arquitectónico: 2****NIVEL III**

PROVINCIA MÁLAGA
 COMARCA Costa del Sol Occidental
 MUNICIPIO Benalmádena
 REFERENCIA CATASTRAL 8504903UF5580S0001PU
 PROTECCIÓN LEY 14/2007 -
 CAT. PLANEAMIENTO VIGENTE -
 CAT. PLANEAMIENTO TRAMIT -

-
 Titularidad
 Uso Actual
 Estado de conservación

**Cesión de uso
 Religioso
 -**

MA-BMD-004**TORRE BERMEJA**

PROVINCIA
COMARCA
MUNICIPIO
REFERENCIA CATASTRAL

MÁLAGA
Costa del Sol Occidental
Benalmádena
4514803UF6541S0001SB

PROTECCIÓN LEY 14/2007
CAT. PLANEAMIENTO VIGENTE
CAT. PLANEAMIENTO TRAMIT

Bien de Interés Cultural (BIC) inscrito
Guía. Digit. IAPH. Código 01290250001
Protección Integral del Patrimonio Edificado

Interés Arquitectónico: 5**NIVEL II**

Inmueble catalogado como BIC. Se conserva en su totalidad despues de haber sido restaurada, incluido el remate superior. La forma de esta torre es cilíndrica, con un perímetro aproximado de 10,40 metros y una altura de 10 metros. Presentaba un cuerpo inferior macizo y una cámara superior (hoy no conservada).

Titularidad
Uso Actual
Estado de conservación

Ayuntamiento
En desuso

MA-BMD-005**TORRE DEL MUELLE**

PROVINCIA
COMARCA
MUNICIPIO
REFERENCIA CATASTRAL

MÁLAGA
Costa del Sol Occidental
Benalmádena
9891401UF5499S0001IZ

PROTECCIÓN LEY 14/2007
CAT. PLANEAMIENTO VIGENTE
CAT. PLANEAMIENTO TRAMIT

Bien de Interés Cultural (BIC) inscrito
Guía. Digit. IAPH. Código 01290250002
Protección Integral

Interés Arquitectónico: 5**NIVEL II**

Inmueble catalogado como BIC. De forma troncocónica, se eleva sobre una zarpa circular. Su perímetro aproximado es de 23,80 metros con una altura superior a los 10 metros. Las bases tienen un diámetro de 7,65 y 5,70, lo que supone un desplome del 13,20%. Su conservación es buena. Presenta un cuerpo inferior macizo y una cámara superior.

Titularidad
Uso Actual
Estado de conservación

Ayuntamiento
En desuso

MA-BMD-006**TORRE QUEBRADA**

PROVINCIA
COMARCA
MUNICIPIO
REFERENCIA CATASTRAL

MÁLAGA
Costa del Sol Occidental
Benalmádena
2499801UF6429N0001TB

PROTECCIÓN LEY 14/2007
CAT. PLANEAMIENTO VIGENTE
CAT. PLANEAMIENTO TRAMIT

Bien de Interés Cultural (BIC) inscrito
Guía. Digit. IAPH. Código 01290250003
Protección Integral

Interés Arquitectónico: 5**NIVEL II**

Inmueble catalogado como BIC. Está situada sobre una elevación escarpada no lejos de la línea de costa. Su entorno no está urbanizado. Es de forma troncocónica con un perímetro aproximado de 17,60 metros y una altura superior a los 9 metros. Presenta un cuerpo inferior macizo y una cámara muy deteriorada, con acceso a 5 metros de altura.

Titularidad
Uso Actual
Estado de conservación

Ayuntamiento
En desuso

MA-BMD-007**EMIRTA VIRGEN DE LA CRUZ**

PROVINCIA
COMARCA
MUNICIPIO
REFERENCIA CATASTRAL

MÁLAGA
Costa del Sol Occidental
Benalmádena
9902801UF5590S0001TA

PROTECCIÓN LEY 14/2007
CAT. PLANEAMIENTO VIGENTE
CAT. PLANEAMIENTO TRAMIT

Sin protección
-
-

Interés Arquitectónico: 4**NIVEL II**

Se inicia la construcción de la ermita en 1962 para la acogida de la nueva imagen de la patrona de Benalmádena, la Virgen de la Cruz. La construcción se levanta en el lugar conocido como el Pecho de la Cruz, situado en los más alto del pueblo y dónde se encontraba una pequeña capillita en la que se veneraba a la Santa Cruz.

Titularidad
Uso Actual
Estado de conservación

Ayuntamiento
Religioso

MA-BMD-008**MUSEO ARQUEOLÓGICO MNPAL. FELIPE ORLANDO****Interés Arquitectónico: 4****NIVEL II**

PROVINCIA MÁLAGA
 COMARCA Costa del Sol Occidental
 MUNICIPIO Benalmádena
 REFERENCIA CATASTRAL 9313902UF5591S0001FT

PROTECCIÓN LEY 14/2007 BCG por Disposición Adicional Sexta
 CAT. PLANEAMIENTO VIGENTE -
 CAT. PLANEAMIENTO TRAMIT -

Museo de arte precolombino construido ex profeso para albergar el museo, busca la sensación de casa señorial que no desentone con el entorno. Organizado en tres plantas, el museo ocupa las dos superiores, baja y semisótano. La planta semisótano se destina a la colección arqueológica con piezas halladas en la localidad.

Titularidad
 Uso Actual
 Estado de conservación

Ayuntamiento Cultural

MA-BMD-009**EDIFICIO OVOIDE****Interés Arquitectónico: 2****NIVEL IV**

PROVINCIA MÁLAGA
 COMARCA Costa del Sol Occidental
 MUNICIPIO Benalmádena
 REFERENCIA CATASTRAL 3119501UF6531N0001EI

PROTECCIÓN LEY 14/2007 -
 CAT. PLANEAMIENTO VIGENTE -
 CAT. PLANEAMIENTO TRAMIT -

Titularidad
 Uso Actual
 Estado de conservación

Ayuntamiento Administrativo

MA-BMD-010**EDIFICIO LA TRIBUNA (ARROYO DE LA MIEL)****Interés Arquitectónico: 5****NIVEL II**

PROVINCIA MÁLAGA
 COMARCA Costa del Sol Occidental
 MUNICIPIO Benalmádena
 REFERENCIA CATASTRAL 2815912UF6521N0001WR

PROTECCIÓN LEY 14/2007 BCG por Disposición Adicional Sexta
 CAT. PLANEAMIENTO VIGENTE -
 CAT. PLANEAMIENTO TRAMIT -

Edificio del s. XVIII, es uno de los restos que aún se conservan del complejo papelero creado por Solesio, elegido por la familia Gálvez para llevar a cabo su proyecto de abastecer América de naipes ya que el destino del papel creado en Benalmádena era precisamente la Real Fábrica de Naipes de Macharaviaya.

Titularidad
 Uso Actual
 Estado de conservación

Ayuntamiento En desuso

MA-BMD-011**CASA DE LA CULTURA (ARROYO DE LA MIEL)****Interés Arquitectónico: 3****NIVEL I**

PROVINCIA MÁLAGA
 COMARCA Costa del Sol Occidental
 MUNICIPIO Benalmádena
 REFERENCIA CATASTRAL 2917201UF6521N0001LR

PROTECCIÓN LEY 14/2007 BCG por Disposición Adicional Sexta
 CAT. PLANEAMIENTO VIGENTE Invent. de Bienes del Pat. Arquitectónico nº 21
 CAT. PLANEAMIENTO TRAMIT -

El edificio, de planta cuadrada, resuelve su fachada con muros blancos encalados y dos niveles de huecos de proporción cuadrada. Destaca su cornisa pintada de ocre y canecillos en madera. Sus entradas, en diferentes fachadas quedan marcadas por sendas portadas con pilastras adosadas en las que se emplea el ladrillo cerámico visto.

Titularidad
 Uso Actual
 Estado de conservación

Ayuntamiento Sociocultural
Buen estado de conservación

MA-BMD-012**BIBLIOTECA MUNICIPAL (ARROYO DE LA MIEL)****Interés Arquitectónico: 3****NIVEL I**

PROVINCIA MÁLAGA
 COMARCA Costa del Sol Occidental
 MUNICIPIO Benalmádena
 REFERENCIA CATASTRAL 3210202UF6531S0001HH

PROTECCIÓN LEY 14/2007 Sin protección
 CAT. PLANEAMIENTO VIGENTE -
 CAT. PLANEAMIENTO TRAMIT -

Edificio que alberga el programa de biblioteca pública. Ubicado en el Parque Municipal de La Paloma, se trata de un inmueble de planta cuadrada y volumen sencillo, en el que destaca un revestimiento pintado de rojo que contrasta con el fondo vegetal que determina su entorno.

Titularidad
 Uso Actual
 Estado de conservación

**Ayuntamiento
 Biblioteca
 Buen estado de conservación**

MA-BMD-013**CASA CONSISTORIAL****Interés Arquitectónico: 2****NIVEL IV**

PROVINCIA MÁLAGA
 COMARCA Costa del Sol Occidental
 MUNICIPIO Benalmádena
 REFERENCIA CATASTRAL 9312501UF5591S0001UT

PROTECCIÓN LEY 14/2007 -
 CAT. PLANEAMIENTO VIGENTE -
 CAT. PLANEAMIENTO TRAMIT -

-

Titularidad
 Uso Actual
 Estado de conservación

**Ayuntamiento
 Administrativo
 -**

MUNICIPIO**BENAMARGOSA**

El municipio de Benamargosa, está situado en la comarca de la Axarquía. Su término municipal está enclavado en un estrecho valle rodeado de lomas y cerros. Cuenta con una población de 1.535 habitantes. Se han revisado la guía digital de Patrimonio Cultural de Andalucía y el inventario de 1988, así como el planeamiento municipal, seleccionando una algorfa como inmueble representativo del municipio.

MA-BMG-001**ALGORFA (PASAJE CUBIERTO)****Interés Arquitectónico: 3****NIVEL III**

PROVINCIA MÁLAGA
COMARCA La Axarquía
MUNICIPIO Benamargosa
REFERENCIA CATASTRAL -----

PROTECCIÓN LEY 14/2007 -
CAT. PLANEAMIENTO VIGENTE -
CAT. PLANEAMIENTO TRAMIT -

-
Titularidad
Uso Actual
Estado de conservación

Privada
Espacio público

MA-BMG-002**MOLINO DE SAN RAFAEL****Interés Arquitectónico: 5****NIVEL I**

PROVINCIA MÁLAGA
COMARCA La Axarquía
MUNICIPIO Benamargosa
REFERENCIA CATASTRAL 002300800UF97G0001BU

PROTECCIÓN LEY 14/2007 Bien de Catalogación General inscrito individualmente
CAT. PLANEAMIENTO VIGENTE Guía. Digit. IAPH. Código 01290690078
CAT. PLANEAMIENTO TRAMIT Protección Arquitectónica I

Registrado en el inventario de inmuebles del Ayuntamiento de Benamargosa. Se trata de un antiguo molino hidráulico harinero, que actualmente se encuentra en desuso. Se pretende destinar a Centro de Desarrollo vinculado a la actividad agrícola, destinado a promover productos subtropicales locales en relación con las cooperativas del sector.

Titularidad
Uso Actual
Estado de conservación

Ayuntamiento
En desuso
Muy degradado

Se han revisado la guía digital de Patrimonio Cultural de Andalucía y el inventario de 1988, así como los catálogos urbanísticos, las distintas publicaciones existentes a nivel andaluz y local y el inventario de bienes inmuebles propiedad municipal, llegando a la conclusión de que no existe ningún edificio de interés arquitectónico de propiedad pública de carácter local que deba formar parte del presente inventario.

MUNICIPIO BENAJOÁN


El municipio de Benaoján, localizado dentro del parque natural de Grazalema, está situado en la comarca de la Serranía de Ronda. Cuenta con una población de 1.453 habitantes. Llamado Benaoxan en tiempos de los moriscos, fue liberado por D. Felipe, Rey de Granada, el día 6 de Noviembre de 1571. Se han revisado la guía digital de Patrimonio Cultural de Andalucía y el inventario de 1988, así como el planeamiento municipal, seleccionando las instalaciones deportivas como inmueble para incorporar al presente inventario.

MA-BJN-001

INSTALACIONES DEPORTIVAS

Interés Arquitectónico: 4

NIVEL II



PROVINCIA MÁLAGA
COMARCA Serranía de Ronda
MUNICIPIO Benaoján
REFERENCIA CATASTRAL 9263102TF9696S0001RG

PROTECCIÓN LEY 14/2007 Sin protección
CAT. PLANEAMIENTO VIGENTE -
CAT. PLANEAMIENTO TRAMIT -

Interesantes instalaciones deportivas constituidas por 6 pequeñas piezas de planta cuadrangular, distribuidas de un modo azaroso junto a las pistas de atletismo de la localidad. Tres de las piezas son dedicadas a graderío aunque su parte inferior es aprovechado para otros usos.

Titularidad
Uso Actual
Estado de conservación

**Ayuntamiento
Deportivo**

MA-BJN-002

BIBLIOTECA Y ARCHIVO MUNICIPAL

Interés Arquitectónico: 3

NIVEL I



PROVINCIA MÁLAGA
COMARCA Serranía de Ronda
MUNICIPIO Benaoján
REFERENCIA CATASTRAL 8862513TF9686S0001EA

PROTECCIÓN LEY 14/2007 Sin protección
CAT. PLANEAMIENTO VIGENTE -
CAT. PLANEAMIENTO TRAMIT -

El inmueble sirvió de Antiguo Cuartel de la Guardia Civil y fue rehabilitado recientemente, actualmente es la Biblioteca y Archivo Municipal del municipio. Cuenta con dos plantas con geometría irregular y un patio trasero.

Titularidad
Uso Actual
Estado de conservación

**Ayuntamiento
Biblioteca
Normal estado de conservación**

MUNICIPIO BENARRABÁ

El municipio de Benarrabá se localiza en la comarca de la Serranía de Ronda, en el Valle del Genal. Cuenta con un territorio predominantemente montañoso, bañado por los ríos Guadiaro y Genal. Su población es de 446 habitantes. Los orígenes de esta villa se remontan a la época islámica. La villa fue levantada sobre la ladera del monte Porón por la tribu bereber Banu Rabbah (hijos de Rabbah). En cuya cima hubo un castillo que atalayaba numerosos poblados de la zona como Gaucín, Jubrique, Genalguacil, Algotocín, etc. Se han revisado la guía digital de Patrimonio Cultural de Andalucía y el inventario de 1988, así como el planeamiento municipal, seleccionando aquellos edificios con potencial para quedar recogidos en el presente inventario.

MA-BRR-001 AYUNTAMIENTO



PROVINCIA MÁLAGA
COMARCA Serranía de Ronda
MUNICIPIO Benarrabá
REFERENCIA CATASTRAL 6377410TF9467G0001MI
PROTECCIÓN LEY 14/2007 Sin protección
CAT. PLANEAMIENTO VIGENTE -
CAT. PLANEAMIENTO TRAMIT -

Interés Arquitectónico: 3

NIVEL I

Edificio sede del Ayuntamiento del municipio, que destaca por su singularidad y monumentalidad dentro del contexto urbano. Con cierta asimetría en su composición de fachada de tres vanos, ya que pese a disponer los mismos elementos de huecos y ornamentos, la zona derecha cuenta con mayor anchura. Destacan las pilastras situadas en planta baja.

Titularidad
Uso Actual
Estado de conservación

**Ayuntamiento
Administrativo**
Normal estado de conservación

MA-BRR-002 ANTIGUO CUARTEL Y ANTIGUO AYTO.



PROVINCIA MÁLAGA
COMARCA Serranía de Ronda
MUNICIPIO Benarrabá
REFERENCIA CATASTRAL 6476611TF9467F0001RX
PROTECCIÓN LEY 14/2007 BCG por Disposición Adicional Sexta
CAT. PLANEAMIENTO VIGENTE Acance PGOU. PreCatálogo. nº5
CAT. PLANEAMIENTO TRAMIT -

Interés Arquitectónico: 4

NIVEL II

Edificio singular situado en la plaza Veracruz, ha sido objeto de una rehabilitación integral, quedando exteriormente bastante transformado.

Titularidad
Uso Actual
Estado de conservación

**Ayuntamiento
Hotelero**
-

MA-BRR-003 ERMITA



PROVINCIA MÁLAGA
COMARCA Serranía de Ronda
MUNICIPIO Benarrabá
REFERENCIA CATASTRAL 6576601TF9467F0001WX
PROTECCIÓN LEY 14/2007 BCG por Disposición Adicional Sexta
CAT. PLANEAMIENTO VIGENTE Acance PGOU. PreCatálogo. nº2
CAT. PLANEAMIENTO TRAMIT -

Interés Arquitectónico: 4

NIVEL II

Edificio de valor monumental, histórico y artístico en la formación espacial del municipio de Benarrabá. Se encuentra ubicado en la zona alta de la localidad, único espacio abierto del pueblo. Está recogido en el Precatálogo del Avance del PGOU.

Titularidad
Uso Actual
Estado de conservación

**Ayuntamiento
Religioso**
-

MUNICIPIO**CAMPILLOS**

El municipio de Campillos se sitúa en la comarca de Antequera, al noroeste de la provincia. Su término municipal se extienden por campos de cereales y olivar, abarcando también varias lagunas habitadas por flamencos y cigüeñas. Cuenta con una población de 8.387 habitantes. Entre los monumentos podemos encontrar la Iglesia Parroquial de Nuestra Señora del Reposo, cuya construcción data del siglo XVI (1506), aunque el edificio sufrió importantes modificaciones a finales del XVIII y principios del XIX hasta dejarlo con la actual configuración, especialmente en su fachada principal, que es del barroco y está considerada como una de las más bellas de la comarca de Antequera. También destaca la Ermita de San Benito, patrón del pueblo construida, entre los años 1578 y 1569. Se han revisado la guía digital de Patrimonio Cultural de Andalucía y el inventario de 1988, así como el planeamiento municipal, destacando edificios de usos público y religioso.

MA-CAM-001**AYUNTAMIENTO**

PROVINCIA	MÁLAGA
COMARCA	Antequera
MUNICIPIO	Campillos
REFERENCIA CATASTRAL	4517201UG3041N0001IS
PROTECCIÓN LEY 14/2007	Sin protección
CAT. PLANEAMIENTO VIGENTE	-
CAT. PLANEAMIENTO TRAMIT	-

Interés Arquitectónico: 5**NIVEL I**

Sede actual del Ayuntamiento, es un interesante ejemplo de la arquitectura de principios del siglo XX, inicialmente concebido como colegio (inaugurado en 1928), destacando por su monumentalidad, escala y singularidad en el municipio

Titularidad
Uso Actual
Estado de conservación

**Ayuntamiento
Administrativo**
Normal estado de conservación

MA-CAM-002**MERCADO DE ABASTOS**

PROVINCIA	MÁLAGA
COMARCA	Antequera
MUNICIPIO	Campillos
REFERENCIA CATASTRAL	4419109UG3041N0001WS
PROTECCIÓN LEY 14/2007	Sin protección
CAT. PLANEAMIENTO VIGENTE	-
CAT. PLANEAMIENTO TRAMIT	-

Interés Arquitectónico: 3**NIVEL II**

La plaza de Abastos es uno de los puntos más céntricos del municipio, ubicada en la zona comercial abierta y próxima al patrimonio cultural. Se ha remodelado y adaptado para convertirla en un punto de atracción turística y comercial, centrado en la hostelería. Parte de las cubiertas se han transformado para hacerlas visitables.

Titularidad
Uso Actual
Estado de conservación

**Ayuntamiento
Comercial**
-

MA-CAM-003**OFICINAS INSS**

PROVINCIA	MÁLAGA
COMARCA	Antequera
MUNICIPIO	Campillos
REFERENCIA CATASTRAL	4518104UG3041N0001DS
PROTECCIÓN LEY 14/2007	Sin protección
CAT. PLANEAMIENTO VIGENTE	-
CAT. PLANEAMIENTO TRAMIT	-

Interés Arquitectónico: 4**NIVEL II**

De céntrica ubicación y composición singular al presentar la construcción la esquina redondeada y tener los accesos a las diferentes dependencias justo desde este punto que focaliza el interés mediante el empleo de sendas pilastras y columnas. El edificio acoge la tesorería general de la Seguridad Social.

Titularidad
Uso Actual
Estado de conservación

**Ayuntamiento
Administrativo**
-

MA-CAM-004**ERMITA DE SAN SEBASTIÁN**

PROVINCIA MÁLAGA
 COMARCA Antequera
 MUNICIPIO Campillos
 REFERENCIA CATASTRAL 4021116UG3042S0001LF

PROTECCIÓN LEY 14/2007 Sin protección
 CAT. PLANEAMIENTO VIGENTE -
 CAT. PLANEAMIENTO TRAMIT -

Interés Arquitectónico: 4**NIVEL II**

Levantada en la calle de su mismo nombre, al oeste de su casco histórico, esta ermita data del año 1631, cuando se finalizó su construcción, siendo costeada por el gremio de los ganaderos. La fachada es muy interesante, donde destaca su sencilla espadaña en ángulo. Actualmente funciona como centro de exposiciones.

Titularidad
 Uso Actual
 Estado de conservación

Ayuntamiento Religioso

-

MA-CAM-005**ERMITA DE SAN BENITO**

PROVINCIA MÁLAGA
 COMARCA Antequera
 MUNICIPIO Campillos
 REFERENCIA CATASTRAL 4627101UG3042N0001IY

PROTECCIÓN LEY 14/2007 BCG por Disposición Adicional Sexta
 CAT. PLANEAMIENTO VIGENTE Guía. Digit. IAPH. Código 0129032000
 CAT. PLANEAMIENTO TRAMIT Protección Etnológica Integral

Interés Arquitectónico: 4**NIVEL II**

Tiene una sola nave alargada que se cubre con bóveda de cañón con lunetos y fajones que descansan en placas muy alargadas. En su exterior, destaca su compacto volumen encima de un cerro, actuando la espadaña y el porche - añadido en el primer cuarto del siglo XIX - como elementos singulares.

Titularidad
 Uso Actual
 Estado de conservación

Ayuntamiento Religioso

-

MUNICIPIO**CANILLAS DE ACEITUNO**

El municipio de Canillas de Aceituno está situado en el este de la provincia, en la comarca de la Axarquía. Su término municipal se halla al pie de la Sierra de Tejeda. Cuenta con una población de 1.680 habitantes. Son diversas las culturas que han ocupado la localidad desde la prehistórica, íberos, cartagineses, romanos, etc. Las primeras noticias que tenemos de su historia corresponden a la época de la presencia árabe, en la que, con toda probabilidad, se creó el primitivo núcleo de población. En el S.XVII, una comunidad de frailes franciscanos de la Orden Tercera establece un Convento en el hoy llamado Tajo del Convento, bajo la advocación a la Virgen de la Cabeza. Se han revisado la guía digital de Patrimonio Cultural de Andalucía y el inventario de 1988, así como el planeamiento municipal, seleccionando aquellos edificios con potencial para quedar recogidos en el presente inventario.

MA-CAC-001**CASA DE LA CULTURA**


PROVINCIA	MÁLAGA
COMARCA	La Axarquía
MUNICIPIO	Canillas de Aceituno
REFERENCIA CATASTRAL	3615903VF0831N0001MP
PROTECCIÓN LEY 14/2007	Sin protección
CAT. PLANEAMIENTO VIGENTE	-
CAT. PLANEAMIENTO TRAMIT	-

Interés Arquitectónico: 3**NIVEL I**

Edificio dotacional con diferentes usos públicos administrativos y socioculturales. De planta rectangular, está configurado como un sencillo volumen de dos plantas y cubierta tradicional de teja cerámica curva a dos aguas, que remata una manzana y se encuentra en la intersección dos calles.

Titularidad
Uso Actual
Estado de conservación

**Ayuntamiento
Sociocultural
Normal estado de conservación**

MA-CAC-002**POLICÍA LOCAL**

PROVINCIA	MÁLAGA
COMARCA	La Axarquía
MUNICIPIO	Canillas de Aceituno
REFERENCIA CATASTRAL	3715105VF0831N0001QP
PROTECCIÓN LEY 14/2007	Sin protección
CAT. PLANEAMIENTO VIGENTE	-
CAT. PLANEAMIENTO TRAMIT	-

Interés Arquitectónico: 3**NIVEL II**

Pequeña edificación situada junto al Ayuntamiento de la localidad, en la plaza de la Constitución y que alberga las instalaciones de la policía local. Un pequeño porche focaliza la entrada, mientras que un peto ornamental trata de dignificar su fachada a la plaza, ocultando el hastial de la cubierta a dos aguas.

Titularidad
Uso Actual
Estado de conservación

**Ayuntamiento
Administrativo
-**

MA-CAC-003**LAVADERO PÚBLICO**

PROVINCIA	MÁLAGA
COMARCA	La Axarquía
MUNICIPIO	Canillas de Aceituno
REFERENCIA CATASTRAL	3516101VF0831N0001OP
PROTECCIÓN LEY 14/2007	Sin protección
CAT. PLANEAMIENTO VIGENTE	-
CAT. PLANEAMIENTO TRAMIT	-

Interés Arquitectónico: 4**NIVEL II**

El lavadero actual, inaugurado en los años 40 del siglo pasado, al igual que algunos otros de la comarca de la Axarquía, se situó en el mismo emplazamiento que el tradicional lugar donde se acudía a lavar, cerca del barranco del pueblo y de la Fuente Fuera. Recientemente restaurado y modificado.

Titularidad
Uso Actual
Estado de conservación

**Ayuntamiento
Lavadero
-**

MUNICIPIO**CANILLAS DE ALBAIDA**

El municipio de Canillas de Albaida se localiza en la comarca de la Axarquía, todo su término municipal está incluido en el parque natural Sierras de Tejeda, Almijara y Alhama. Su población es de 759 habitantes. Algunos investigadores fechan en el siglo XIII las primeras noticias sobre este núcleo de población. En los archivos de Al-hawz o término de Vélez, constaba como alquería perteneciente al mismo, con el nombre de Albaida (blanca), por la abundancia de flores de este color que existían en su entorno. En 1487, tras la conquista de Vélez-Málaga por los Reyes Católicos, Canillas se suma a los requerimientos de obediencia impuestos por el rey Fernando el Católico. Se han revisado la guía digital de Patrimonio Cultural de Andalucía y el inventario de 1988, así como el planeamiento municipal, seleccionando aquellos edificios con potencial para quedar recogidos en el presente inventario.

MA-CAL-001**AYUNTAMIENTO**

PROVINCIA	MÁLAGA
COMARCA	La Axarquía
MUNICIPIO	Canillas de Albaida
REFERENCIA CATASTRAL	2084603VF1728S0001PW
PROTECCIÓN LEY 14/2007	Sin protección
CAT. PLANEAMIENTO VIGENTE	-
CAT. PLANEAMIENTO TRAMIT	-

Interés Arquitectónico: 4**NIVEL I**

Sede del Ayuntamiento de la localidad, es uno de los primeros ayuntamientos en la zona en modernizarse. Se trata de un edificio cuya geometría evoca a la tradición vernácula desde cierta abstracción. Principalmente en lo que respecta a su fachada principal, la cual queda representada como un gran hastial que se abre a la plaza.

Titularidad
Uso Actual
Estado de conservación

**Ayuntamiento
Administrativo
Normal estado de conservación**

MA-CAL-002**LAVADERO**

PROVINCIA	MÁLAGA
COMARCA	La Axarquía
MUNICIPIO	Canillas de Albaida
REFERENCIA CATASTRAL	2184701VF1728S0001AW
PROTECCIÓN LEY 14/2007	Sin protección
CAT. PLANEAMIENTO VIGENTE	-
CAT. PLANEAMIENTO TRAMIT	-

Interés Arquitectónico: 4**NIVEL II**

Lavadero cubierto, construido en 1956, contiene dos filas de refregaderas aunque actualmente sin el uso para el que fue concebido. Presenta una entrada con arco de medio punto, mientras que lateralmente los tres huecos que posee son adintelados.

Titularidad
Uso Actual
Estado de conservación

**Ayuntamiento
Lavadero
-**

MA-CAL-003**ERMITA DE SAN ANTÓN**

PROVINCIA	MÁLAGA
COMARCA	La Axarquía
MUNICIPIO	Canillas de Albaida
REFERENCIA CATASTRAL	29034A003005710000WO
PROTECCIÓN LEY 14/2007	Sin protección
CAT. PLANEAMIENTO VIGENTE	-
CAT. PLANEAMIENTO TRAMIT	-

Interés Arquitectónico: 4**NIVEL II**

Data del siglo diecisiete. De sencilla construcción, se levanta sobre una sola nave rectangular de reducidas dimensiones, que se cierra en armadura de madera con tirantes de lazo. Se remata la construcción con una espadaña de un solo hueco. Destacar en su interior el retablo de madera policromada, de finales del siglo dieciocho y estilo rococó.

Titularidad
Uso Actual
Estado de conservación

**Ayuntamiento
Religioso
-**

MA-CAL-004**ERMITA DE SANTA ANA**

PROVINCIA MÁLAGA
 COMARCA La Axarquía
 MUNICIPIO Canillas de Albaida
 REFERENCIA CATASTRAL 2285403VF1728N0001FJ

PROTECCIÓN LEY 14/2007 Sin protección
 CAT. PLANEAMIENTO VIGENTE -
 CAT. PLANEAMIENTO TRAMIT -

Interés Arquitectónico: 5**NIVEL II**

Data del siglo dieciséis y se levanta sobre una sola nave rematada en bóveda de cañón y de media naranja en la cabecera; así la capilla mayor cuenta con una bóveda semiesférica sobre pechinas. Sus lados están apoyados en gruesos contrafuertes. El exterior presenta un atrio abierto por arcos de medio punto.

Titularidad
 Uso Actual
 Estado de conservación

**Ayuntamiento
 Religioso**

-

MA-CAL-005**ANTIGUA FÁBRICA DE TEXTILES**

PROVINCIA MÁLAGA
 COMARCA La Axarquía
 MUNICIPIO Canillas de Albaida
 REFERENCIA CATASTRAL 2186801VF1728N0001WJ

PROTECCIÓN LEY 14/2007 Sin protección
 CAT. PLANEAMIENTO VIGENTE -
 CAT. PLANEAMIENTO TRAMIT -

Interés Arquitectónico: 3**NIVEL I**

Inmueble de gran escala situado en la cima junto a la Ermita de Santa Ana. De planta regular destaca las vista desde todas la panorámicas hacia todo el municipio así como el patio que hay en el interior.

Titularidad
 Uso Actual
 Estado de conservación

**Ayuntamiento
 En desuso
 Buen estado de conservación**

MUNICIPIO**CAÑETE LA REAL**

El municipio de Cañete la Real se ubica en la comarca de Antequera, situado en la parte occidental de la comarca, limita con los municipios malagueños de Almargen, Teba, Ardales, El Burgo, Serrato, Cuevas del Becerro y Ronda; gaditanos de Setenil de las Bodegas, Alcalá del Valle y Olvera; y sevillanos de Algámitas y El Saucejo. Cuenta con una población de 1.633 habitantes. Su situación geográfica y las características de su orografía han supuesto sin duda los dos factores principales que hacen de Cañete la Real un enclave de gran importancia histórica gracias a su posición estratégica y difícil acceso. A pesar de la existencia de poblaciones de época romana como la ciudad de Sabora, y del conocimiento a través de las fuentes de presencia fenicia, el elemento quizá más significativo de Cañete la Real y, de hecho, su topónimo es la fortaleza de "Hins Canit" de origen musulmán. Destaca entre la selección de edificios inventariados el Castillo, catalogado como BIC.

MA-CAÑ-001**AYUNTAMIENTO**

PROVINCIA MÁLAGA
COMARCA Antequera
MUNICIPIO Cañete la Real
REFERENCIA CATASTRAL 9916915UF1991N0001WG
PROTECCIÓN LEY 14/2007 Sin protección
CAT. PLANEAMIENTO VIGENTE -
CAT. PLANEAMIENTO TRAMIT -

Interés Arquitectónico: 3**NIVEL I**

Sede actual del Ayuntamiento del municipio. Edificio contemporáneo en dos alturas. Con fachada principal según composición tradicional de huecos en siete vanos. En la planta baja se alternan huecos de ventanas y puertas de acceso desde los extremos, quedando el hueco central definido por la portada principal, resuelta con arco rebajado y pilastras.

Titularidad
Uso Actual
Estado de conservación

**Ayuntamiento
Administrativo
Buen estado de conservación**

MA-CAÑ-002**CASTILLO**

PROVINCIA MÁLAGA
COMARCA Antequera
MUNICIPIO Cañete la Real
REFERENCIA CATASTRAL 9615101UF1991N0001TG
PROTECCIÓN LEY 14/2007 Bien de Interés Cultural (BIC) inscrito
CAT. PLANEAMIENTO VIGENTE Guía. Digit. IAPH. Código 01290350001
CAT. PLANEAMIENTO TRAMIT Protección Integral

Interés Arquitectónico: 5**NIVEL II**

Inmueble catalogado como BIC. El Castillo de Cañete presenta tres técnicas de construcción distintas, sillería, mampostería y tapial, lo que puede indicar sucesivas reconstrucciones. Posee dos aljibes, de distinta factura, uno rectangular con bóveda de cañón y otro trapezoidal ajustándose al terreno.

Titularidad
Uso Actual
Estado de conservación

**Ayuntamiento
Cultural**

MA-CAÑ-003**EDIFICIO DE USOS MÚLTIPLES**

PROVINCIA MÁLAGA
COMARCA Antequera
MUNICIPIO Cañete la Real
REFERENCIA CATASTRAL 9816205UF1991N0001AG
PROTECCIÓN LEY 14/2007 Sin protección
CAT. PLANEAMIENTO VIGENTE -
CAT. PLANEAMIENTO TRAMIT -

Interés Arquitectónico: 3**NIVEL II**

Edificio contemporáneo con diferentes usos administrativos. Dispone de tres plantas y fachada según tipología tradicional de huecos. Zócalo de piedra, ventanas de madera y rejería tradicional de forja.

Titularidad
Uso Actual
Estado de conservación

**Ayuntamiento
Cultural**

MA-CAÑ-004**IGLESIA DEL CONVENTO SAN FRANCISCO**

PROVINCIA MÁLAGA
 COMARCA Antequera
 MUNICIPIO Cañete la Real
 REFERENCIA CATASTRAL 9917121UF1991N0001WG

PROTECCIÓN LEY 14/2007 BCG por Disposición Adicional Sexta
 CAT. PLANEAMIENTO VIGENTE Cat. de Bienes Prot. del Patrimonio Hist. Nº 3
 CAT. PLANEAMIENTO TRAMIT Protección Arquitectónica Integral

Interés Arquitectónico: 5**NIVEL I**

Data de mediados del s. XVII, con planta de cruz latina. Su única nave se cubre con una bóveda de medio cañón con fajones y lunetos. La fachada está enmarcada por contrafuertes y rematada por una espadaña. Es utilizada por el municipio para usos culturales.

Titularidad
 Uso Actual
 Estado de conservación

**Ayuntamiento
 Sociocultural
 Normal estado de conservación**

MA-CAÑ-005**BLIBLIOTECA ARCHIVO Y HOGAR DEL PENSIONISTA**

PROVINCIA MÁLAGA
 COMARCA Antequera
 MUNICIPIO Cañete la Real
 REFERENCIA CATASTRAL 9816417UF1991N0001IG

PROTECCIÓN LEY 14/2007 BCG por Disposición Adicional Sexta
 CAT. PLANEAMIENTO VIGENTE Cat. de Bienes Prot. del Patrimonio Hist. Nº 16
 CAT. PLANEAMIENTO TRAMIT Arquitectónica Grado I

Interés Arquitectónico: 4**NIVEL I**

Vivienda tradicional con tres plantas situada en C/ Cardenal Spinola. La fachada presenta huecos de diferentes dimensiones destacando especialmente su portada de piedra.

Titularidad
 Uso Actual
 Estado de conservación

**Ayuntamiento
 Cultural
 Buen estado de conservación**

MUNICIPIO**CARRATRACA**

El municipio de Carratraca se localiza en la comarca de Antequera, situado entre las estribaciones más nororientales de la Serranía de Ronda (sierras de Alcaparaín, Baños y Aguas). Cuenta con una población de 740 habitantes. Se han revisado la guía digital de Patrimonio Cultural de Andalucía y el inventario de 1988, así como el planeamiento municipal, destacando el edificio del Ayuntamiento y la plaza de toros.

MA-CRR-001**AYUNTAMIENTO**

PROVINCIA
COMARCA
MUNICIPIO
REFERENCIA CATASTRAL

MÁLAGA
Antequera
Carratraca
8001201UF3880A0001SA

PROTECCIÓN LEY 14/2007
CAT. PLANEAMIENTO VIGENTE
CAT. PLANEAMIENTO TRAMIT

BCG por Disposición Adicional Sexta
Cat. de Bienes Prot. del Patrimonio Hist. Nº ED.04
Protección: Arquitectónica (Grado I)

Interés Arquitectónico: 5**NIVEL I**

Sede actual del ayuntamiento de Carratraca, fue en su origen una vivienda burguesa, mandada construir por Doña Trinidad Grund de Heredia hacia el año 1885 y concebida, originariamente como casa de recreo para ella y su familia. La edificación es de estilo neoárabe en el que sobresalen las dos galerías superpuestas y con arcos de herradura.

Titularidad
Uso Actual
Estado de conservación

**Ayuntamiento
Administrativo
Normal estado de conservación**

MA-CRR-002**PLAZA DE TOROS**

PROVINCIA
COMARCA
MUNICIPIO
REFERENCIA CATASTRAL

MÁLAGA
Antequera
Carratraca
29036A003000970000PI

PROTECCIÓN LEY 14/2007
CAT. PLANEAMIENTO VIGENTE
CAT. PLANEAMIENTO TRAMIT

BCG por Disposición Adicional Sexta
Cat. de Bienes Prot. del Patrimonio Hist. Nº ED.02
Protección: Arquitectónica (Integral)

Interés Arquitectónico: 5**NIVEL II**

Construcción muy singular de planta poligonal y excavada en la roca de Sierra Blanquilla o de Baños. La plaza se inauguró en 1878, con una capacidad para unas tres mil personas y una sorprendente acústica.

Titularidad
Uso Actual
Estado de conservación

**Ayuntamiento
De ocio / espectáculo**

MA-CRR-003**ALBERGUE (ANTIGUA CASA DE PEONES CAMINEROS)**

PROVINCIA
COMARCA
MUNICIPIO
REFERENCIA CATASTRAL

MÁLAGA
Antequera
Carratraca
7800203UF3870B0001JH

PROTECCIÓN LEY 14/2007
CAT. PLANEAMIENTO VIGENTE
CAT. PLANEAMIENTO TRAMIT

Sin protección
-
-

Interés Arquitectónico: 4**NIVEL II**

Edificio de equipamiento de uso deportivo. Se corresponde con una edificación tradicional, de una sola planta, muros de carga y cubierta de teja a dos aguas. Según esquema de las antiguas "casillas" de peones camineros.

Titularidad
Uso Actual
Estado de conservación

**Ayuntamiento
Deportivo**

Se han revisado la guía digital de Patrimonio Cultural de Andalucía y el inventario de 1988, así como los catálogos urbanísticos, las distintas publicaciones existentes a nivel andaluz y local y el inventario de bienes inmuebles propiedad municipal, llegando a la conclusión de que no existe ningún edificio de interés arquitectónico de propiedad pública de carácter local que deba formar parte del presente inventario.

MUNICIPIO CÁRTAMA

El municipio de Cártama se ubica en la comarca del Valle del Guadalhorce, consta de once núcleos de población, siendo Cártama y Estación de Cártama los principales. Tiene una población de 26.738 habitantes. Los primeros asentamientos se remontan a una etapa anterior a la llegada de los fenicios. Durante el dominio romano, pasó a llamarse Cartima. Bajo esta denominación, la ciudad amplió y reforzó sus muros, construyó un puerto fluvial, y aumentó mucho su número de habitantes. Tras el dominio romano, Cártama pasó sucesivamente a poder de visigodos y musulmanes. Los árabes intervienen en el castillo, convirtiéndolo en un centro político, económico y militar. Las murallas, cuyas ruinas subsisten todavía, convirtieron a la localidad en una importante plaza defensiva. Se han revisado la guía digital de Patrimonio Cultural de Andalucía y el inventario de 1988, así como el planeamiento municipal, destacando las murallas y el castillo, ambos catalogados como BIC.

MA-CRT-001 TEATRO MUNICIPAL



PROVINCIA MÁLAGA
COMARCA Valle del Guadalhorce
MUNICIPIO Cártama
REFERENCIA CATASTRAL 4241125UF5644S0001SK
PROTECCIÓN LEY 14/2007 Sin protección
CAT. PLANEAMIENTO VIGENTE -
CAT. PLANEAMIENTO TRAMIT -

Interés Arquitectónico: 5

NIVEL II

Finalizado en 2001. Se edifica aprovechando el vacío existente en las traseras de las viviendas, conocido como Patio de la Música, resolviendo funcionalmente un programa complejo inserto en su entorno urbano con naturalidad, basándose en la negociación que el proyecto establece con las complicadas condiciones geotécnicas, geométricas y topográficas.

Titularidad
Uso Actual
Estado de conservación

Ayuntamiento
De ocio / espectáculo

-

MA-CRT-002 MURALLA



PROVINCIA MÁLAGA
COMARCA Valle del Guadalhorce
MUNICIPIO Cártama
REFERENCIA CATASTRAL 29038A015000040000KO
PROTECCIÓN LEY 14/2007 Bien de Interés Cultural (BIC) inscrito
CAT. PLANEAMIENTO VIGENTE Guía. Digit. IAPH. Código 01290380004
CAT. PLANEAMIENTO TRAMIT Protección Integral

Interés Arquitectónico: 5

NIVEL II

Inmueble catalogado como BIC. Sólo los recios murallones quedan de la fábrica general del castillo, apreciándose la obra califal, con sus característicos prismas rectangulares de mampostería, delimitados por hiladas de ladrillo, existiendo aún uno de los muchos aljibes que poseyó para el abastecimiento de aguas.

Titularidad
Uso Actual
Estado de conservación

Ayuntamiento
En desuso

-

MA-CRT-003 CASTILLO



PROVINCIA MÁLAGA
COMARCA Valle del Guadalhorce
MUNICIPIO Cártama
REFERENCIA CATASTRAL 29038A015000040000KO
PROTECCIÓN LEY 14/2007 Bien de Interés Cultural (BIC) inscrito
CAT. PLANEAMIENTO VIGENTE Guía. Digit. IAPH. Código 01290380001
CAT. PLANEAMIENTO TRAMIT Protección Integral

Interés Arquitectónico: 5

NIVEL II

Inmueble catalogado como BIC. Buen ejemplo de asentamiento andalusí sobre un poblamiento anterior. Ocupa la cumbre de un cerro que domina el pueblo de Cártama hacia el sur. Su planta se adapta con precisión a las curvas de nivel. Se han preservado algunos lienzos de la fortaleza en mampostería irregular.

Titularidad
Uso Actual
Estado de conservación

Ayuntamiento
Cultural

-

MA-CRT-004**ERMITA NTRA. SRA. DE LOS REMEDIOS**

PROVINCIA	MÁLAGA
COMARCA	Valle del Guadalhorce
MUNICIPIO	Cártama
REFERENCIA CATASTRAL	001000200UF56C0001IU
PROTECCIÓN LEY 14/2007	Bien de Interés Cultural (BIC) inscrito
CAT. PLANEAMIENTO VIGENTE	Guía. Digit. IAPH. Código 01290380002
CAT. PLANEAMIENTO TRAMIT	Protección Integral

Interés Arquitectónico: 5**NIVEL II**

Aquí conviven la sencillez y el carácter popular de su imagen externa con el recargamiento barroco de su ornamentación interna. La Ermita posee una sola nave cubierta por bóveda de medio cañón y fajones con decoración sobrepuesta dorada y medallón central, que apoyan en pilastras cajeadas de capiteles dóricos.

Titularidad
Uso Actual
Estado de conservación

Ayuntamiento Religioso**MA-CRT-005****ALMACÉN INDUSTRIAL Y GARAJE**

PROVINCIA	MÁLAGA
COMARCA	Valle del Guadalhorce
MUNICIPIO	Cártama
REFERENCIA CATASTRAL	5554109UF5655S0001UH
PROTECCIÓN LEY 14/2007	Sin protección
CAT. PLANEAMIENTO VIGENTE	-
CAT. PLANEAMIENTO TRAMIT	-

Interés Arquitectónico: 5**NIVEL II**

Construcción finalizada en 2003. Está formada por dos edificaciones, una destinada a almacén industrial y la otra a garaje. Ambas piezas se sitúan a lo largo de los dos lados mayores de la parcela, que convergen en la esquina norte del solar. Por su localización y economía de medios se ha dotado a ambas edificaciones de un carácter industrial.

Titularidad
Uso Actual
Estado de conservación

Ayuntamiento Industrial**MA-CRT-006****EDIFICACIÓN CALLE LOS REMEDIOS (NUEVA ALJAIMA)**

PROVINCIA	MÁLAGA
COMARCA	Valle del Guadalhorce
MUNICIPIO	Cártama
REFERENCIA CATASTRAL	4163101UF5646S0001UY
PROTECCIÓN LEY 14/2007	BCG por Disposición Adicional Sexta
CAT. PLANEAMIENTO VIGENTE	-
CAT. PLANEAMIENTO TRAMIT	-

Interés Arquitectónico: 4**NIVEL I**

Situado en el poblado de colonización de Nueva Aljima. Edificación con uso educativo en su pasado, se ubica junto a la iglesia del conjunto. La edificación principal es de una sola planta, con cubierta inclinada de teja a dos aguas, zona ajardinada en la delantera de la parcela y zona de juegos en la trasera.

Titularidad
Uso Actual
Estado de conservación

Ayuntamiento En desuso Normal estado de conservación**MA-CRT-007****POLIDEPORTIVO**

PROVINCIA	MÁLAGA
COMARCA	Valle del Guadalhorce
MUNICIPIO	Cártama
REFERENCIA CATASTRAL	5551802UF5655S0001EH
PROTECCIÓN LEY 14/2007	Sin protección
CAT. PLANEAMIENTO VIGENTE	-
CAT. PLANEAMIENTO TRAMIT	-

Interés Arquitectónico: 5**NIVEL II**

Inaugurado en 2010, este pabellón polideportivo constituyó la primera infraestructura de la actual Ciudad Deportiva de Cártama. Resuelto con un único volumen, alberga en su interior dos niveles de circulación. Estructuralmente destacan las grandes vigas de madera laminada de 39 metros de largo que sustentan la cubierta del edificio.

Titularidad
Uso Actual
Estado de conservación

Ayuntamiento Deportivo

MUNICIPIO

CASABERMEJA

El municipio de Casabermeja se localiza en la comarca Metropolitana de Málaga. Está enclavado en los Montes de Málaga, dominando el Campo de Cámara, campiña cerealista. Discurren por su término el río Guadalmedina y el río Cauche. Tiene una población de 3.629 habitantes. Parece ser, que en un principio fue poblado árabe, como se desprende de la alusión que en la carta fundacional hacen los mencionados monarcas y por los vestigios y ruinas que se conservan en parajes cercanos al cementerio. La población, levantada acaso sobre otra más antigua, debió quedar deshabitada a raíz de la reconquista de Málaga. Se han revisado la guía digital de Patrimonio Cultural de Andalucía y el inventario de 1988, así como el planeamiento municipal, destacando entre los inmuebles seleccionados su cementerio, catalogado como BIC.

MA-CSJ-001**AYUNTAMIENTO**

PROVINCIA	MÁLAGA
COMARCA	Comarca Metropolitana de Málaga
MUNICIPIO	Casabermeja
REFERENCIA CATASTRAL	2743717UF7824S0001RZ
PROTECCIÓN LEY 14/2007	Sin protección
CAT. PLANEAMIENTO VIGENTE	-
CAT. PLANEAMIENTO TRAMIT	-

Interés Arquitectónico: 3**NIVEL I**

Sede del Ayuntamiento de la localidad. Edificio contemporáneo, con dos alturas. Su fachada se divide en dos cuerpos a nivel compositivo, uno inferior, resuelto con materialidad que le confiere un revestimiento pétreo y otro superior en el que la materialidad se resuelve con enfoscado pintado de blanco.

Titularidad
Uso Actual
Estado de conservación

**Ayuntamiento
Administrativo
Normal estado de conservación**

MA-CSJ-002**CEMENTERIO DE SAN SEBASTIÁN**

PROVINCIA	MÁLAGA
COMARCA	Comarca Metropolitana de Málaga
MUNICIPIO	Casabermeja
REFERENCIA CATASTRAL	3143301UF7834S0001QW
PROTECCIÓN LEY 14/2007	Bien de Interés Cultural (BIC) inscrito
CAT. PLANEAMIENTO VIGENTE	Cat. de Bienes y Esp. Prot. del Pat.Hist. nºI-01
CAT. PLANEAMIENTO TRAMIT	Grado de Protección Integral

Interés Arquitectónico: 5**NIVEL II**

Sin duda se trata de uno de los camposantos más originales de España, ya que en él se dan unas tipologías de enterramiento de características muy concretas y definidas. Su asentamiento se hace sobre un terreno bastante accidentado, lo que le da un cierto aspecto de pequeño pueblo encaramado para los muertos.

Titularidad
Uso Actual
Estado de conservación

**Ayuntamiento
Cementerio
-**

MA-CSJ-003**MUSEO DE CERÁMICA**

PROVINCIA	MÁLAGA
COMARCA	Comarca Metropolitana de Málaga
MUNICIPIO	Casabermeja
REFERENCIA CATASTRAL	2739423UF7823N0001FL
PROTECCIÓN LEY 14/2007	Sin protección
CAT. PLANEAMIENTO VIGENTE	-
CAT. PLANEAMIENTO TRAMIT	-

Interés Arquitectónico: 3**NIVEL II**

Instalado en una antigua vivienda de la calle Real, el museo-taller se proyecta como una institución científica y cultural sensible a las necesidades investigadoras, educativas y lúdicas de los distintos tipos de visitantes.

Titularidad
Uso Actual
Estado de conservación

**Ayuntamiento
Cultural
-**

MA-CSJ-004**TORRE ZAMBRA****Interés Arquitectónico: 5****NIVEL II**PROVINCIA
COMARCA
MUNICIPIO
REFERENCIA CATASTRALMÁLAGA
Comarca Metropolitana de Málaga
Casabermeja
29039A016000210000XIPROTECCIÓN LEY 14/2007
CAT. PLANEAMIENTO VIGENTE
CAT. PLANEAMIENTO TRAMITBien de Interés Cultural (BIC) inscrito
Cat. de Bienes y Esp. Prot. del Pat.Hist. nºBic
Grado de Protección A-Integral-BIC

Inmueble catalogado como BIC. Es una construcción modesta de planta circular y forma semicilíndrica. El diámetro es de 5 metros y la altura donde la coronación parece que se conserva es de 4 metros. La fábrica es de mampostería irregular formada por piedras de unos 30 centímetros de tamaño medio, presentando al exterior su cara más plana.

Titularidad
Uso Actual
Estado de conservación**Ayuntamiento**
En desuso

-

MUNICIPIO**CASARABONELA**

El municipio de Casarabonela se localiza en la comarca del Valle del Guadalhorce, en el centro de la provincia. Su término se encuentra en la Sierra de las Nieves. Cuenta con una población de 2.514 habitantes. Habitada desde tiempos, los yacimientos históricos más importantes que se han encontrado pertenecen a la época romana, cuando la ciudad se denominaba Castra Vinaria (Castillo del Vino). Con la llegada de los árabes se respetaron la mayoría de los monumentos romanos, incluso Omar ibn Hafsun, quien consiguió conquistar la ciudad y la usó como frente defensivo de Bobastro, reforzó su fortaleza y cambiaron el nombre del pueblo a Qasr Bunaira. En el 922 el Califato de Córdoba consigue recuperar la ciudad y la vuelve a reforzar contra los rebeldes. Estos refuerzos en las fortificaciones hicieron que Casarabonela fuera de los últimos asentamientos en capitular durante la Reconquista.

MA-CSL-001**AYUNTAMIENTO**

PROVINCIA MÁLAGA
 COMARCA Valle del Guadalhorce
 MUNICIPIO Casarabonela
 REFERENCIA CATASTRAL 5728329UF3752N0001JU

PROTECCIÓN LEY 14/2007 BCG por Disposición Adicional Sexta
 CAT. PLANEAMIENTO VIGENTE -
 CAT. PLANEAMIENTO TRAMIT -

Interés Arquitectónico: 3**NIVEL I**

Sede del Ayuntamiento, edificio singular incluido en inventario 1988. De planta rectangular con dos fachadas a la plaza de Buena vista, una al pasaje y otra medianera. La fachada principal y más representativa del conjunto, es simétrica y está constituida por tres huecos alineados verticalmente.

Titularidad
 Uso Actual
 Estado de conservación

**Ayuntamiento
 Administrativo
 Normal estado de conservación**

MA-CSL-002**CASTILLO**

PROVINCIA MÁLAGA
 COMARCA Valle del Guadalhorce
 MUNICIPIO Casarabonela
 REFERENCIA CATASTRAL 5527101UF3752N0001YU

PROTECCIÓN LEY 14/2007 Bien de Interés Cultural (BIC) inscrito
 CAT. PLANEAMIENTO VIGENTE Catálogo de Yacimientos Arqueológicos
 CAT. PLANEAMIENTO TRAMIT -

Interés Arquitectónico: 5**NIVEL II**

Inmueble catalogado como BIC. Del castillo sólo se conservan pequeñas partes como trozos de murallas y cimientos de torres así como la galería subterránea que comunicaba el castillo con el exterior, y los restos de las dos calzadas romanas que enlazaban el castillo y su poblado con los castillos circundantes.

Titularidad
 Uso Actual
 Estado de conservación

**Ayuntamiento
 En desuso
 -**

MA-CSL-003**ERMITA DE LA VERA CRUZ**

PROVINCIA MÁLAGA
 COMARCA Valle del Guadalhorce
 MUNICIPIO Casarabonela
 REFERENCIA CATASTRAL 5827114UF3752N0001EU

PROTECCIÓN LEY 14/2007 Sin protección
 CAT. PLANEAMIENTO VIGENTE -
 CAT. PLANEAMIENTO TRAMIT -

Interés Arquitectónico: 5**NIVEL II**

Data del s. XVIII. Con fachada de ladrillo de tres cuerpos y tres calles; el acceso actual es adintelado y se flanquea por arcos ciegos angulares, presentando en el segundo cuerpo tres arcos trilobulados, también ciegos, y espadaña en el remate. Se ha restaurado y ha sido acondicionado como sala de exposición y sede de la Virgen de los Rondeles.

Titularidad
 Uso Actual
 Estado de conservación

**Ayuntamiento
 Religioso
 -**

MA-CSL-004**CEMENTERIO (ENTRADA)****Interés Arquitectónico: 4****NIVEL II**

PROVINCIA MÁLAGA
COMARCA Valle del Guadalhorce
MUNICIPIO Casarabonela
REFERENCIA CATASTRAL 5427201UF3752N0000JY

PROTECCIÓN LEY 14/2007 Sin protección
CAT. PLANEAMIENTO VIGENTE -
CAT. PLANEAMIENTO TRAMIT -

Fue inaugurado en el año 1860. Su puerta de acceso monumental con arco de medio punto tiene a los lados de la entrada los cuartos del guarda del cementerio -hoy almacén- y de la custodia o capilla, completamente cerrado al exterior, el osario se encuentra al fondo, en una esquina.

Titularidad
Uso Actual
Estado de conservación

**Ayuntamiento
Cementerio**

-

MUNICIPIO CASARES

El municipio de Casares se ubica en la comarca de la Costa del Sol Occidental, en el límite con la provincia de Cádiz, siendo uno de los municipios más occidentales. Se extiende sobre los últimos pliegues meridionales de la Serranía de Ronda, y al borde oriental del Campo de Gibraltar. Tiene una población de 6.883 habitantes. Con origen en la prehistoria, este poblado se convertirá en una auténtica ciudad bajo la órbita de Roma. En época bajo medieval, bajo el dominio de almorávides, almohades y meriníes, el asentamiento cabeza del territorio es Casares, construyéndose una inexpugnable fortaleza. El control de la ruta natural hacia las tierras de Ronda adquiere un alto papel estratégico. Lugar de nacimiento de Blas Infante, impulsor de la autonomía de Andalucía y creador del himno y la bandera, fusilado el 10 de agosto de 1936, en los inicios de la contienda civil. Destaca por su gran valor paisajístico y patrimonial, estando su centro catalogado como conjunto histórico BIC.

MA-CSS-001 AYUNTAMIENTO



PROVINCIA MÁLAGA
COMARCA Costa del Sol Occidental
MUNICIPIO Casares
REFERENCIA CATASTRAL 6357742TF9365N0001AO
PROTECCIÓN LEY 14/2007 Sin protección
CAT. PLANEAMIENTO VIGENTE -
CAT. PLANEAMIENTO TRAMIT -

Interés Arquitectónico: 5

NIVEL I

Situado en la calle Villa, estrecha vía peatonal, se levanta este Ayuntamiento de tres plantas de altura en su fachada principal. De estética similar a la de las viviendas colindantes, con gruesos muros de carga y puerta de acceso enmarcada en ladrillo visto, único elemento que destaca sobre la sobria arquitectura común de los pueblos blancos.

Titularidad
Uso Actual
Estado de conservación

**Ayuntamiento
Administrativo**
Normal estado de conservación

MA-CSS-002 CENTRO CULTURAL BLAS INFANTE



PROVINCIA MÁLAGA
COMARCA Costa del Sol Occidental
MUNICIPIO Casares
REFERENCIA CATASTRAL 6256601TF9365N0001WO
PROTECCIÓN LEY 14/2007 Sin protección
CAT. PLANEAMIENTO VIGENTE -
CAT. PLANEAMIENTO TRAMIT -

Interés Arquitectónico: 4

NIVEL I

Inaugurado en 2010. Situado en el Castillo, es la antigua Iglesia de la Encarnación construida en el S.XVI, sobre la antigua fortaleza árabe del S.XIII, presentaba tres naves separadas por arcos de medio punto apeado sobre pilares, posee una torre de innegable tradición mudéjar. Cuenta, entre otras, con un teatro con aforo para unas 200 personas.

Titularidad
Uso Actual
Estado de conservación

**Ayuntamiento
Sociocultural**
Buen estado de conservación

MA-CSS-003 CASTILLO



PROVINCIA MÁLAGA
COMARCA Costa del Sol Occidental
MUNICIPIO Casares
REFERENCIA CATASTRAL 6356201TF9365N0001QO
PROTECCIÓN LEY 14/2007 Bien de Interés Cultural (BIC) inscrito
CAT. PLANEAMIENTO VIGENTE Guía. Digit. IAPH. Código 01290410005
CAT. PLANEAMIENTO TRAMIT Protección Integral

Interés Arquitectónico: 5

NIVEL II

Inmueble catalogado como BIC. Las primeras referencias a esta fortaleza son de fuentes árabes del siglo XIII, formando parte del protectorado benimerín. El recinto amurallado tiene forma de polígono irregular con diversos entrantes y salientes provocados por los condicionantes topográficos. El perímetro del recinto es de 770,50 metros.

Titularidad
Uso Actual
Estado de conservación

**Ayuntamiento
En desuso**

MA-CSS-004**CASA DE BLAS INFANTE**

PROVINCIA MÁLAGA
 COMARCA Costa del Sol Occidental
 MUNICIPIO Casares
 REFERENCIA CATASTRAL 6359902TF9365N0001UO

PROTECCIÓN LEY 14/2007 BCG por Disposición Adicional Sexta
 CAT. PLANEAMIENTO VIGENTE -
 CAT. PLANEAMIENTO TRAMIT -

Interés Arquitectónico: 4**NIVEL II**

En la actualidad, además de ser un punto de información turística, la casa alberga una exposición permanente con fragmentos de la vida y obras de este ilustre casareño. Además, la casa posee una pequeña sala de exposiciones temporales, que suele albergar muestras de artistas locales y comarcales.

Titularidad
 Uso Actual
 Estado de conservación

Ayuntamiento Cultural**MA-CSS-005****CASA CALLE VILLA 46**

PROVINCIA MÁLAGA
 COMARCA Costa del Sol Occidental
 MUNICIPIO Casares
 REFERENCIA CATASTRAL 6357802TF9365N0001HO

PROTECCIÓN LEY 14/2007 Sin protección
 CAT. PLANEAMIENTO VIGENTE -
 CAT. PLANEAMIENTO TRAMIT -

Interés Arquitectónico: 4**NIVEL II**

El inmueble se engloba en el "Centro Histórico de Casares", conjunto histórico protegido, catalogado como BIC y recogido en la guía digital de Patrimonio Cultural de Andalucía (código 01290410004).

Titularidad
 Uso Actual
 Estado de conservación

Ayuntamiento Residencial**MA-CSS-006****CASA CALLE VILLA 49**

PROVINCIA MÁLAGA
 COMARCA Costa del Sol Occidental
 MUNICIPIO Casares
 REFERENCIA CATASTRAL 6355301TF9365N0001MO

PROTECCIÓN LEY 14/2007 Sin protección
 CAT. PLANEAMIENTO VIGENTE -
 CAT. PLANEAMIENTO TRAMIT -

Interés Arquitectónico: 4**NIVEL II**

El inmueble se engloba en el "Centro Histórico de Casares", conjunto histórico protegido, catalogado como BIC y recogido en la guía digital de Patrimonio Cultural de Andalucía (código 01290410004).

Titularidad
 Uso Actual
 Estado de conservación

Privada Cultural**MA-CSS-007****CEMENTERIO EN CONSTRUCCIÓN**

PROVINCIA MÁLAGA
 COMARCA Costa del Sol Occidental
 MUNICIPIO Casares
 REFERENCIA CATASTRAL 29041A023001740000KM

PROTECCIÓN LEY 14/2007 Sin protección
 CAT. PLANEAMIENTO VIGENTE -
 CAT. PLANEAMIENTO TRAMIT -

Interés Arquitectónico: 5**NIVEL II**

Cementerio nuevo de la localidad. Con original forma de ovoide y edificación para la celebraciones religiosas situada en el centro. El recinto permanece con las obras de construcción paradas desde hace años por el apego de sus vecinos al histórico camposanto, situado dentro de las murallas del castillo.

Titularidad
 Uso Actual
 Estado de conservación

Ayuntamiento Cementerio

MA-CSS-008**BAÑOS DE LA HEDIONDA**

PROVINCIA MÁLAGA
 COMARCA Costa del Sol Occidental
 MUNICIPIO Casares
 REFERENCIA CATASTRAL 29041A012000900000KS

PROTECCIÓN LEY 14/2007 BCG por Disposición Adicional Sexta
 CAT. PLANEAMIENTO VIGENTE -
 CAT. PLANEAMIENTO TRAMIT -

Interés Arquitectónico: 5**NIVEL II**

Su importancia histórica viene dada por el recinto balneario, inicialmente romano en su captación y adaptación al uso de la fuente. Los árabes retocan su estructura y amplían sus muros y canalizaciones, sacadas a la luz en la última intervención arqueológica en los años 90. Además, a partir del año 2016, estos baños cuentan con piscinas naturales.

Titularidad
 Uso Actual
 Estado de conservación

Ayuntamiento Social**MA-CSS-009****TORRE SALTO DE LA MORA**

PROVINCIA MÁLAGA
 COMARCA Costa del Sol Occidental
 MUNICIPIO Casares
 REFERENCIA CATASTRAL -----

PROTECCIÓN LEY 14/2007 Bien de Interés Cultural (BIC) inscrito
 CAT. PLANEAMIENTO VIGENTE Guía. Digit. IAPH. Código 01290410001
 CAT. PLANEAMIENTO TRAMIT Protección Integral

Interés Arquitectónico: 5**NIVEL II**

Immune catalogado como BIC. Situada sobre un promontorio de la costa casareña entre el río Manilva y el Arroyo Camarate. Cuenta con dos alturas, y además tiene la peculiaridad de poseer una planta cuadrada, lo que la diferencia del resto de torres que nos encontramos a lo largo de la costa. No es una torre de vigilancia propiamente dicha.

Titularidad
 Uso Actual
 Estado de conservación

Ayuntamiento En desuso**MA-CSS-010****VIVIENDA ANEXA A CASA DE BLAS INFANTE**

PROVINCIA MÁLAGA
 COMARCA Costa del Sol Occidental
 MUNICIPIO Casares
 REFERENCIA CATASTRAL 6359903TF9365N0001HO

PROTECCIÓN LEY 14/2007 Sin protección
 CAT. PLANEAMIENTO VIGENTE -
 CAT. PLANEAMIENTO TRAMIT -

Interés Arquitectónico: 3**NIVEL I**

Edificación de dos plantas que se corresponde con la arquitectura popular de la zona, inscrita en la tradición arquitectónica de los pueblos blancos de Andalucía.

Titularidad
 Uso Actual
 Estado de conservación

Ayuntamiento En desuso Muy degradado**MA-CSS-011****CONVENTO CAPUCHINO**

PROVINCIA MÁLAGA
 COMARCA Costa del Sol Occidental
 MUNICIPIO Casares
 REFERENCIA CATASTRAL 6256601TF9365N0001WO

PROTECCIÓN LEY 14/2007 -
 CAT. PLANEAMIENTO VIGENTE -
 CAT. PLANEAMIENTO TRAMIT -

Interés Arquitectónico: 4**NIVEL III**

Titularidad
 Uso Actual
 Estado de conservación

Obispado Religioso

MUNICIPIO COÍN

El municipio de Coín se localiza en el centro de la comarca del Valle del Guadalhorce por lo que constituye un punto estratégico en la provincia de Málaga, ya que equidista de la Costa del Sol, Antequera, la capital, Serranía de Ronda y la Sierra de las Nieves. Tiene una población de 22.673 habitantes. Los primeros asentamientos se remontan a época prehistórica. Los primeros vestigios construidos en el espacio urbanístico conocido y que hoy día se mantienen pertenecen a pobladores mozárabes: un espectacular monasterio excavado en la roca conocido como las cuevas rupestres, probablemente construido entre los siglos VIII y X. también parece confirmado que el castillo de Coín tuvo un papel importante en la lucha interna que supuso la rebelión de Omar Ben Hafsún. Entre la selección de inmuebles inventariados destacan los de tipo religioso como el Hospital de la Caridad, BCG.

MA-COI-001

EDIFICIO DE USOS MÚLTIPLES

Interés Arquitectónico: 4

NIVEL I



PROVINCIA MÁLAGA
COMARCA Valle del Guadalhorce
MUNICIPIO Coín
REFERENCIA CATASTRAL 2787305UF4528N0001ZU
PROTECCIÓN LEY 14/2007 Sin protección
CAT. PLANEAMIENTO VIGENTE -
CAT. PLANEAMIENTO TRAMIT -

Antigua sede el Ayuntamiento de Coín. Edificio singular de carácter representativo, en el que destaca la composición de fachada en tres alturas, con una composición simétrica de huecos verticales. En el cuerpo inferior aparece zócalo y cerco de piedra; en la planta primera balcón corrido con balaustrada y en la segunda tres balcones individuales

Titularidad
Uso Actual
Estado de conservación

**Ayuntamiento
Polivalente
Buen estado de conservación**

MA-COI-002

HOSPITAL DE LA CARIDAD

Interés Arquitectónico: 5

NIVEL I



PROVINCIA MÁLAGA
COMARCA Valle del Guadalhorce
MUNICIPIO Coín
REFERENCIA CATASTRAL 2989225UF4528N0001XU
PROTECCIÓN LEY 14/2007 Bien de Catalogación General inscrito individualmente
CAT. PLANEAMIENTO VIGENTE Catálogo de Patrimonio Municipal de Suelo
CAT. PLANEAMIENTO TRAMIT -

Inmueble recogido en la guía digital de Patrimonio Cultural de Andalucía (código 01290420003). Este Antiguo Hospital de la Caridad debe su nombre y actividad al hospital fundado, tras la reconquista, por donaciones a la primitiva Hermandad de los Reyes Católicos en la plaza de San Andrés.

Titularidad
Uso Actual
Estado de conservación

**Ayuntamiento
En desuso
Muy degradado**

MA-COI-003

EDIF. USOS MÚLT. (ANT. CONVENTO S. M^ª ENCARNACIÓN)

Interés Arquitectónico: 5

NIVEL I



PROVINCIA MÁLAGA
COMARCA Valle del Guadalhorce
MUNICIPIO Coín
REFERENCIA CATASTRAL 2889336UF4528N0001FU
PROTECCIÓN LEY 14/2007 Bien de Interés Cultural (BIC) inscrito
CAT. PLANEAMIENTO VIGENTE -
CAT. PLANEAMIENTO TRAMIT -

Conjunto de construcciones diversas de las cuales destacan la iglesia y torre-campanario, ubicadas ambas en el costado suroriental del inmueble, en torno a las cuales se estructura el edificio conventual del que sobresalen dos claustros. Recogido en la guía digital de Patrimonio Cultural de Andalucía.

Titularidad
Uso Actual
Estado de conservación

**Ayuntamiento
Polivalente
Normal estado de conservación**

MA-COI-004**TORRE DE LOS TRINITARIOS****Interés Arquitectónico: 5****NIVEL II**

PROVINCIA MÁLAGA
COMARCA Valle del Guadalhorce
MUNICIPIO Coín
REFERENCIA CATASTRAL 2685202UF4528N0001AU

PROTECCIÓN LEY 14/2007 BCG por Disposición Adicional Sexta
CAT. PLANEAMIENTO VIGENTE -
CAT. PLANEAMIENTO TRAMIT -

Es el único resto conservado del antiguo convento de los Trinitarios, que tras la Desamortización lo fue también de Franciscanos. La torre, obra de mediados del siglo XVII, presenta la particularidad de su planta triangular. Inmueble recogido en la guía d. de Patrimonio Cultural de Andalucía (código 01290420005). Ha quedado dentro de un colegio.

Titularidad
Uso Actual
Estado de conservación

**Ayuntamiento
Educativo**

-

MUNICIPIO COLMENAR

El municipio de Colmenar se localiza en la comarca de la Axarquía. Su término municipal comprende parte de la sierra de Camarolos y de la del Jobo, ambas formaron parte de los Montes de Málaga. Cuenta con una población de 3.409 habitantes. El carácter de "paso" que marco hasta hace muy poco a este pueblo y sus alrededores es algo que va unido intrínsecamente a Colmenar y su historia. Fue paso, entre otros, de las culturas Prerromanas y romanas, del levantisco Umar B. Hafsun (Señor de Bobastro); de los Reyes Católicos, de las tropas francesas de los enfrentados en los distintos conflictos civiles, de los descubridores de las posibilidades turísticas de la Costa del Sol etc, etc. Se han revisado la guía digital de Patrimonio Cultural de Andalucía y el inventario de 1988, así como el planeamiento municipal, seleccionando aquellos edificios con potencial para quedar recogidos en el presente inventario.

MA-CLM-001 AYUNTAMIENTO



PROVINCIA MÁLAGA
COMARCA La Axarquía
MUNICIPIO Colmenar
REFERENCIA CATASTRAL 1154710UF8815S0001HM

PROTECCIÓN LEY 14/2007 BCG por Disposición Adicional Sexta
CAT. PLANEAMIENTO VIGENTE Cat. de Bienes Prot. Pat. Hist. de Colmenar nº17
CAT. PLANEAMIENTO TRAMIT Protección Arquitectónica Grado II

Interés Arquitectónico: 3

NIVEL I

Inmueble recogido en el "Catálogo de Bienes Protegidos del Patrimonio Histórico de Colmenar" del PGOU. Edificio singular, actual sede del Ayuntamiento de Colmenar, que constituye un hito en la trama urbana y punto de referencia en la Plaza en la que se ubica.

Titularidad
Uso Actual
Estado de conservación

**Ayuntamiento
Administrativo
Degradado**

MA-CLM-002 EDIFICIO EQUIPAMIENTOS



PROVINCIA MÁLAGA
COMARCA La Axarquía
MUNICIPIO Colmenar
REFERENCIA CATASTRAL 1253166UF8815S0001EM

PROTECCIÓN LEY 14/2007 BCG por Disposición Adicional Sexta
CAT. PLANEAMIENTO VIGENTE Cat. de Bienes Prot. Pat. Hist. de Colmenar nº18
CAT. PLANEAMIENTO TRAMIT Arquitectónica Grado II

Interés Arquitectónico: 4

NIVEL I

Ejemplo de la arquitectura vernácula de la zona, tanto en tipología de manzana cerrada con patio interior, como en materialidad, con muros de carga de gran espesor, cubierta tradicional de teja cerámica curva y revestimientos de cal.

Titularidad
Uso Actual
Estado de conservación

**Convenio con otra entidad pública o agente privado
Administrativo
Degradado**

MA-CLM-003 MUSEO DE LA MIEL



PROVINCIA MÁLAGA
COMARCA La Axarquía
MUNICIPIO Colmenar
REFERENCIA CATASTRAL 1154707UF8815S0001HM

PROTECCIÓN LEY 14/2007 BCG por Disposición Adicional Sexta
CAT. PLANEAMIENTO VIGENTE Cat. de Bienes Prot. Pat. Hist. de Colmenar nº34
CAT. PLANEAMIENTO TRAMIT Arquitectónica Grado III

Interés Arquitectónico: 4

NIVEL II

Edificación tradicional con una distribución de pequeños huecos ordenados según la tipología tradicional cuyo uso actual es el Museo de la Miel. La fachada presenta un equilibrio estético debido a su simetría, con rejas en hierro forjado de gran simplicidad. Construida en fábrica de mampostería y posteriormente enfoscada y encalada.

Titularidad
Uso Actual
Estado de conservación

**Ayuntamiento
Cultural**

MA-CLM-004

BOMBEROS

Interés Arquitectónico: 3

NIVEL II



PROVINCIA
COMARCA
MUNICIPIO
REFERENCIA CATASTRAL

MÁLAGA
La Axarquía
Colmenar
0955108UF8805N0001ZA

PROTECCIÓN LEY 14/2007
CAT. PLANEAMIENTO VIGENTE
CAT. PLANEAMIENTO TRAMIT

Sin protección
Aprob. Inicial PGOU 2013
-

Edificio de carácter singular, con muros de sillería de piedra y fachada principal compuesta arcos de medio punto rebajados, carpiterías de madera, y cubierta tradicional de taja cerámica curva. Uso vinculado al consorcio de bomberos.

Titularidad
Uso Actual
Estado de conservación

**Ayuntamiento
Servicios**

-

MUNICIPIO

COMARES

El municipio de Comares se localiza en la comarca de la Axarquía. Situado en las estribaciones de los Montes de Málaga a 703 metros sobre el nivel del mar. Comares es conocido como el "Balcón de la Costa del Sol". Tiene una población de 1.330 habitantes. Los orígenes y albores de Comares son confusos y aunque no hay duda de su importancia durante siglos en época musulmana, no quiere decir que fueran éstos los autores de la fundación, pudiéndose remontar incluso al siglo VII A.C. cuando los griegos focenses llegaron a las costas de Málaga y Torre del Mar, aplicándole el nombre de Komaron que significa "tierra de Madroños". Sin embargo fueron los árabes los que le dieron su fisonomía sumamente singular en su urbanismo, sus costumbres y su identidad más acentuada al denominarla con el término "Hisn Comarix", significando castillo en la altura. Se han revisado la GDPHA y el inventario de 1988, así como el planeamiento municipal, destacando los restos de su castillo y su cementerio.

MA-CMR-001**CASTILLO**

PROVINCIA
COMARCA
MUNICIPIO
REFERENCIA CATASTRAL

MÁLAGA
La Axarquía
Comares

PROTECCIÓN LEY 14/2007
CAT. PLANEAMIENTO VIGENTE
CAT. PLANEAMIENTO TRAMIT

Bien de Interés Cultural (BIC) inscrito
Guía. Digit. IAPH. Código 01290440002
Protección Integral

Interés Arquitectónico: 5**NIVEL II**

Inmueble catalogado como BIC. De época árabe, se encuentra parcialmente destruido y muy enmascarado por construcciones contemporáneas. Únicos testigos de su existencia son dos torres (tahona grande y tahona chica) y fragmentos dispersos de murallas. La utilización de su solar como cementerio urbano ha incidido en su transformación visual.

Titularidad
Uso Actual
Estado de conservación

**Ayuntamiento
En desuso**

-

MA-CMR-002**CEMENTERIO**

PROVINCIA
COMARCA
MUNICIPIO
REFERENCIA CATASTRAL

MÁLAGA
La Axarquía
Comares
9999901UF8788N0001FB

PROTECCIÓN LEY 14/2007
CAT. PLANEAMIENTO VIGENTE
CAT. PLANEAMIENTO TRAMIT

BCG por Disposición Adicional Sexta
Guía. Digit. IAPH. Código 01290440007
-

Interés Arquitectónico: 5**NIVEL II**

Ocupa el extremo de levante del promontorio que debió asentar la fortaleza y que hoy es base del pueblo. Los enterramientos se adosan al cerramiento y también se disponen agrupaciones en la zona central. Lo rodea un cerramiento enjalbegado que varía según las zonas siguiendo la topografía.

Titularidad
Uso Actual
Estado de conservación

**Ayuntamiento
Cementerio**

-

MUNICIPIO CÓMPETA

El municipio de C6mpeta se localiza en la comarca de la Axarquía. La poblaci6n se extiende sobre la ladera sur de la Sierra de Almirara. Cuenta con una poblaci6n de 3.967 habitantes. Se han revisado la guía digital de Patrimonio Cultural de Andalucía y el inventario de 1988, así como el planeamiento municipal, seleccionando varios edificios de uso y titularidad p6blicos.

MA-CMP-001

EDIFICIO USOS MÚLTIPLES

Interés Arquitectónico: 3

NIVEL I



PROVINCIA	MÁLAGA
COMARCA	La Axarquía
MUNICIPIO	C6mpeta
REFERENCIA CATASTRAL	3170811VF1737S0001DS
PROTECCIÓN LEY 14/2007	Sin protecci6n
CAT. PLANEAMIENTO VIGENTE	-
CAT. PLANEAMIENTO TRAMIT	-

Sede del Ayuntamiento de la localidad. El edificio queda integrado en el contexto urbano. Edificio entre medianeras, de tres plantas, esquema lineal, con dos frentes o fachadas muy distintas por adaptaci6n al terreno. Una a la plaza de la Constituci6n y otra a calle Real.

Titularidad
Uso Actual
Estado de conservaci6n

**Ayuntamiento
Administrativo**
Normal estado de conservaci6n

MA-CMP-002

MUSEO DE ARTES POPULARES

Interés Arquitectónico: 4

NIVEL II



PROVINCIA	MÁLAGA
COMARCA	La Axarquía
MUNICIPIO	C6mpeta
REFERENCIA CATASTRAL	3267901VF1736N0001GP
PROTECCIÓN LEY 14/2007	Sin protecci6n
CAT. PLANEAMIENTO VIGENTE	-
CAT. PLANEAMIENTO TRAMIT	-

Inaugurado en 2010, el museo ocupa en su totalidad las dos plantas del antiguo Cuartel de la Guardia Civil, del siglo diecinueve. Posteriormente el edificio fue utilizado como Casa de la Cultura de C6mpeta.

Titularidad
Uso Actual
Estado de conservaci6n

**Ayuntamiento
Cultural**
-

MA-CMP-003

CONSULTORIO MÉDICO

Interés Arquitectónico: 3

NIVEL II



PROVINCIA	MÁLAGA
COMARCA	La Axarquía
MUNICIPIO	C6mpeta
REFERENCIA CATASTRAL	3071301VF1737S0001SS
PROTECCIÓN LEY 14/2007	Sin protecci6n
CAT. PLANEAMIENTO VIGENTE	-
CAT. PLANEAMIENTO TRAMIT	-

Edificio dotacional situado en la calle San Antonio. Cuenta con dos plantas que en estos momentos se dedican a consultorio médico aunque estas instalaciones est6n pr6ximas a ser trasladadas a otro edificio cedido por el Ayuntamiento.

Titularidad
Uso Actual
Estado de conservaci6n

**Ayuntamiento
Hospitalario**
-

MA-CMP-004**HOGAR JUBILADO**

PROVINCIA MÁLAGA
 COMARCA La Axarquía
 MUNICIPIO Cómputa
 REFERENCIA CATASTRAL 3071302VF1737S0001ZS

PROTECCIÓN LEY 14/2007 Sin protección
 CAT. PLANEAMIENTO VIGENTE -
 CAT. PLANEAMIENTO TRAMIT -

Interés Arquitectónico: 3**NIVEL II**

Edificio dotacional de dos plantas situado en la calle San Antonio. Finalizado en 1989 ha albergado diversos usos a lo largo del tiempo. Guarda el ritmo de distribución de huecos con el edificio dotacional adyacente, lo que unido a la unificación de criterios con las alturas de las plantas genera un conjunto bien integrado.

Titularidad
 Uso Actual
 Estado de conservación

Ayuntamiento
De ocio / espectáculo

-

MA-CMP-005**CEMENTERIO**

PROVINCIA MÁLAGA
 COMARCA La Axarquía
 MUNICIPIO Cómputa
 REFERENCIA CATASTRAL 3366901VF1736N0001WP

PROTECCIÓN LEY 14/2007 BCG por Disposición Adicional Sexta
 CAT. PLANEAMIENTO VIGENTE Guía. Digit. IAPH. Código 01290450003
 CAT. PLANEAMIENTO TRAMIT -

Interés Arquitectónico: 5**NIVEL II**

El cementerio se encuentra adosado a la Ermita de San Sebastián, al sur de la ciudad. De traza irregular, fruto de sucesivas ampliaciones, dispone de un compás de acceso en recodo. Su interés radica en las bóvedas trasdosadas en agrupaciones de distintas alturas, en ocasiones situadas en los cambios de rasante.

Titularidad
 Uso Actual
 Estado de conservación

Ayuntamiento
Cementerio

-

MUNICIPIO**CORTES DE LA FRONTERA**

El municipio de Cortes de la Frontera se localiza en la comarca de la Serranía de Ronda, en el oeste de la provincia, en concreto en el Valle del Guadiaro. Tiene una población de 3.065 habitantes. Su origen se remonta a los siglos XII y XI a C. con el paso de los Fenicios que se asentaron sobre su término al vencer a los Tartesos. Posteriormente esta zona fue ocupada por los griegos focenses, en constante rivalidad con los púnicos; la civilización romana dejó dos núcleos de gran importancia que testifican su glorioso paso, uno en las ruinas de la ciudad de Saeponia o Seponta. Bajo dominio árabe, Cortex, que así se llamaba, dependió de Sevilla, posteriormente de Granada y finalmente de Ronda El actual enclave de la villa data de las postrimerías del siglo XVII, por lo que su urbanística y principales edificios obedecen a otros criterios distintos a la norma imperante en los pueblos de la comarca de arraigado trazado árabe. Destaca la portada en sillería de su Ayuntamiento.

MA-CFR-001**AYUNTAMIENTO**

PROVINCIA	MÁLAGA
COMARCA	Serranía de Ronda
MUNICIPIO	Cortes de la Frontera
REFERENCIA CATASTRAL	0651203TF9505S0001UE
PROTECCIÓN LEY 14/2007	BCG por Disposición Adicional Sexta
CAT. PLANEAMIENTO VIGENTE	-
CAT. PLANEAMIENTO TRAMIT	-

Interés Arquitectónico: 5**NIVEL I**

Sede del Ayuntamiento de Cortes de la Frontera. Edificio de piedra del siglo XVIII (1784) de bellas trazas y estilo neoclásico, del que solo se conserva su fachada, de composición simétrica, con arcadas de arcos de medio punto en dos plantas.

Titularidad
Uso Actual
Estado de conservación

**Ayuntamiento
Administrativo**
Normal estado de conservación

MA-CFR-002**PLAZA DE TOROS**

PROVINCIA	MÁLAGA
COMARCA	Serranía de Ronda
MUNICIPIO	Cortes de la Frontera
REFERENCIA CATASTRAL	0753901TF9505S0001LE
PROTECCIÓN LEY 14/2007	Sin protección
CAT. PLANEAMIENTO VIGENTE	-
CAT. PLANEAMIENTO TRAMIT	-

Interés Arquitectónico: 5**NIVEL II**

Fecha en 1894, fue restaurada en 1921, pasando a ser una de las Plazas de Toros mayores de la Serranía de Ronda. El ruedo tiene un diámetro de 27,20 metros, bajo el tendido de sol se encuentra la enfermería y el aseo.

Titularidad
Uso Actual
Estado de conservación

**Ayuntamiento
De ocio / espectáculo**

MA-CFR-003**DEPENDENCIAS MUNICIPALES**

PROVINCIA	MÁLAGA
COMARCA	Serranía de Ronda
MUNICIPIO	Cortes de la Frontera
REFERENCIA CATASTRAL	0754208TF9505S0001DE
PROTECCIÓN LEY 14/2007	-
CAT. PLANEAMIENTO VIGENTE	-
CAT. PLANEAMIENTO TRAMIT	-

Interés Arquitectónico: 2**NIVEL IV**

-
Titularidad
Uso Actual
Estado de conservación

**Ayuntamiento
Administrativo**

MA-CFR-004**VIVIENDA DE MAESTROS**

PROVINCIA MÁLAGA
 COMARCA Serranía de Ronda
 MUNICIPIO Cortes de la Frontera
 REFERENCIA CATASTRAL 0754207TF9505S0001RE

PROTECCIÓN LEY 14/2007 Sin protección
 CAT. PLANEAMIENTO VIGENTE -
 CAT. PLANEAMIENTO TRAMIT -

Interés Arquitectónico: 3**NIVEL II**

Es el resultado de la agrupación de tres viviendas adosadas destinadas al alojamiento de los maestros de la escuela. Edificación de una planta, exenta, con jardín delantero. Destaca por su pequeña escala y su intención de ser arquitectura representativa. Fachada continua, simétrica y con tres porches adelantados cubiertos.

Titularidad
 Uso Actual
 Estado de conservación

**Ayuntamiento
Residencial**

-

MA-CFR-005**TORRE DEL PASO**

PROVINCIA MÁLAGA
 COMARCA Serranía de Ronda
 MUNICIPIO Cortes de la Frontera
 REFERENCIA CATASTRAL 29046A010001320000GJ

PROTECCIÓN LEY 14/2007 BCG por Disposición Adicional Sexta
 CAT. PLANEAMIENTO VIGENTE -
 CAT. PLANEAMIENTO TRAMIT -

Interés Arquitectónico: 5**NIVEL II**

Torre atalaya de planta circular, con fábrica de piedra de tamaño medio, careadas y en series de hiladas. Con dos cuerpos, uno principal y un espacio superior abierto y con pretil perimetral (azotea). El acceso se realiza desde una puerta elevada y la comunicación entre ambos cuerpos por una escalera semiembutida al muro.

Titularidad
 Uso Actual
 Estado de conservación

**Ayuntamiento
En desuso**

-

MUNICIPIO

CUEVAS BAJAS

El municipio de Cuevas Bajas se localiza en la comarca de Antequera. Al borde norte de la comarca de Antequera, a orillas del río Genil. Tiene una población de 1.370 habitantes. Durante la época de denominación romana, en torno al s. II a. C., próxima a Cuevas Bajas pasaba una de las calzadas romanas que registra el Itinerario de Antonio, además de las numerosas villas cuyos vestigios se han encontrado en su término. Tras la dominación árabe -siendo esta plaza conquistada por el alcaide de Antequera, Fernando de Narváez, en 1426-, merced a los repartos de tierras, comienza a repoblarse la villa poco a poco. Se han revisado la guía digital de Patrimonio Cultural de Andalucía y el inventario de 1988, así como el planeamiento municipal, seleccionando una la noria de la Agusadera como ejemplo de arquitectura fluvial.

MA-CBA-001**NORIA DE LA AGUSADERA****Interés Arquitectónico: 5****NIVEL II**

PROVINCIA	MÁLAGA
COMARCA	Antequera
MUNICIPIO	Cuevas Bajas
REFERENCIA CATASTRAL	29047A001001440000LI
PROTECCIÓN LEY 14/2007	BCG por Disposición Adicional Sexta
CAT. PLANEAMIENTO VIGENTE	Inventario de Elementos Etnológicos. nº I
CAT. PLANEAMIENTO TRAMIT	-

Antigua noria del s. XIX que servía para riego del Paraje de La Agusadera, extrayendo el agua del río Genil, a su paso por el municipio de Cuevas Bajas. Esta noria que tiene ya más de 200 años y sorprende por su monumentalidad, integrándose de una forma muy simbiótica con el entorno donde se encuentra como es el Soto del Río Genil.

Titularidad
Uso Actual
Estado de conservación

**Ayuntamiento
Industrial**

MUNICIPIO**CUEVAS DE SAN MARCOS**

El municipio de Cuevas de San Marcos se localiza en la comarca de Antequera. Su término abarca desde el valle del río Genil hasta la Sierra de Malnobre y el Camorro de Cuevas Altas. Cuenta con una población de 3.601 habitantes. Remonta sus inicios hacia 1806. Antes conocida como Cuevas Altas (Las Sarteñas), separándose de Antequera, su establecimiento como municipio independiente, recibiendo el nuevo nombre como es conocido hoy día. El primer nombre del que data esta localidad es el del poblado de Belda, que fue enclave de cierta importancia durante las épocas de dominación romana y musulmana. Se han revisado la guía digital de Patrimonio Cultural de Andalucía y el inventario de 1988, así como el planeamiento municipal, seleccionando Ermita Ntra. Sra. del Carmen.

MA-CSM-001**ERMITA NTRA. SRA. DEL CARMEN****Interés Arquitectónico: 5****NIVEL III**

PROVINCIA MÁLAGA
COMARCA Antequera
MUNICIPIO Cuevas de San Marcos
REFERENCIA CATASTRAL 4958926UG7245N0001ZM

PROTECCIÓN LEY 14/2007 -
CAT. PLANEAMIENTO VIGENTE -
CAT. PLANEAMIENTO TRAMIT -

-
Titularidad
Uso Actual
Estado de conservación

**Obispado
Religioso**

-

MUNICIPIO**CUEVAS DEL BECERRO**

El municipio de Cuevas del Becerro se localiza en la comarca de la Serranía de Ronda. El término de cuevas del becerro está considerada como la puerta septentrional de la comarca debido a su posición geográfica. Tiene una población de 1.597 habitantes. Prueba del pasado romano son los vestigios de los hornos del Alfar romano. También se han encontrado restos del Neolítico en lugares como las laderas occidental y norte del Cerro del Castillón. El pueblo está asentado en la finca "El Mayorazgo" y construido en torno al camino real de Ronda a Cañete. La primera noticia escrita que se tiene de esta villa es la de su conquista a los musulmanes por Alfonso XI de Castilla en 1330. Se han revisado la guía digital de Patrimonio Cultural de Andalucía y el inventario de 1988, así como el planeamiento municipal, seleccionando el edificio del Ayuntamiento para incorporar al presente inventario.

MA-CBE-001**AYUNTAMIENTO****Interés Arquitectónico: 3****NIVEL I**

PROVINCIA	MÁLAGA
COMARCA	Serranía de Ronda
MUNICIPIO	Cuevas del Becerro
REFERENCIA CATASTRAL	7732405UF1873S0001TZ
PROTECCIÓN LEY 14/2007	Sin protección
CAT. PLANEAMIENTO VIGENTE	-
CAT. PLANEAMIENTO TRAMIT	-

Sede del Ayuntamiento de la localidad. Se trata de un edificio de estilo tradicional, con fachada simétrica compuesta por dos alturas y tres vanos de huecos. Hueco central de acceso en planta baja, flanqueado por dos ventanas laterales. Los huecos de la planta primera por su parte se resuelven mediante balcones con rejería de forja tradicional.

Titularidad
Uso Actual
Estado de conservación

**Ayuntamiento
Administrativo
Normal estado de conservación**

MUNICIPIO

CÚTAR

El municipio de Cútar se localiza en la comarca de la Axarquía. Está situado en las laderas del cerro del mismo nombre, rodeado de un paisaje que desciende de los cerros y lomas áridas pobladas de olivos y vid, a los valles fértiles de los ríos de la Cueva y Cútar. Tiene una población de 616 habitantes. Los primeros datos que se conocen del asentamiento actual corresponden a la época árabe, allá por el siglo X, como una alquería dercana al Hins Acut, de donde proviene su nombre, que significa castillo agudo, y hace referencia a un castillejo, destruido por Abderramán III al reprimir la sublevación de Ibn Hafsun, y a cuyo cobijo surgió el pueblo. Destacan inmuebles como el Museo del Monfí o su fuente árabe.

MA-CUT-001**MUSEO DEL MONFÍ****Interés Arquitectónico: 5****NIVEL II**

PROVINCIA MÁLAGA
 COMARCA La Axarquía
 MUNICIPIO Cútar
 REFERENCIA CATASTRAL 0570805UF9707S0001UF

PROTECCIÓN LEY 14/2007 Sin protección
 CAT. PLANEAMIENTO VIGENTE -
 CAT. PLANEAMIENTO TRAMIT -

Finalizada en 2015. El proyecto ha consistido en la adaptación y ampliación de dos viviendas situadas en calle Tintoreros, una frente a otra, las cuales se han unido mediante la construcción de una pasarela cubierta por encima de dicha calle. La piel de la pasarela, de acero corten, a modo de celosía, aligera su percepción.

Titularidad
 Uso Actual
 Estado de conservación

Ayuntamiento Cultural
 -

MA-CUT-002**ALGORFA****Interés Arquitectónico: 4****NIVEL III**

PROVINCIA MÁLAGA
 COMARCA La Axarquía
 MUNICIPIO Cútar
 REFERENCIA CATASTRAL 0671115UF9707S0001HF

PROTECCIÓN LEY 14/2007 -
 CAT. PLANEAMIENTO VIGENTE -
 CAT. PLANEAMIENTO TRAMIT -

Titularidad
 Uso Actual
 Estado de conservación

Privada Espacio público
 -

MA-CUT-003**DEPÓSITO DE AGUA****Interés Arquitectónico: 3****NIVEL I**

PROVINCIA MÁLAGA
 COMARCA La Axarquía
 MUNICIPIO Cútar
 REFERENCIA CATASTRAL 0469401UF9706N0001LS

PROTECCIÓN LEY 14/2007 Sin protección
 CAT. PLANEAMIENTO VIGENTE -
 CAT. PLANEAMIENTO TRAMIT -

Depósito de agua de la infraestructura de abastecimiento de la localidad. Espacio con potencial para acoger programas públicos de diferente índole.

Titularidad
 Uso Actual
 Estado de conservación

Ayuntamiento En desuso
Normal estado de conservación

MA-CUT-004**FUENTE ÁRABE****Interés Arquitectónico: 4****NIVEL II**

PROVINCIA
COMARCA
MUNICIPIO
REFERENCIA CATASTRAL

MÁLAGA
La Axarquía
Cútar
29050A002002190000LZ

PROTECCIÓN LEY 14/2007
CAT. PLANEAMIENTO VIGENTE
CAT. PLANEAMIENTO TRAMIT

BCG por Disposición Adicional Sexta
Guía. Digit. IAPH. Código 01290500002
-

Se encuentra en la zona sur de la población y es una construcción cuadrada con vanos, rematada en bóveda interiormente, donde está la fuente árabe. Es la única de estas características que se ha encontrado en la zona. Según documentos del siglo XVI, era conocida como "aina alcaharia", que significa la Fuente de la Alquería.

Titularidad
Uso Actual
Estado de conservación

**Ayuntamiento
Lavadero**

-

MUNICIPIO

EL BORGE

El municipio de El Borge se se ubica en la comarca de la Axarquía, fronterizo con la comarca de los Montes de Málaga, dentro de un paisaje de lomas abarrancadas y formas suaves, cubiertas de viñas y olivar. Su población es de 922 habitantes. El origen árabe de la población se explica por la etimología del nombre Al-Borg; pero en realidad poco se sabe de la historia de este municipio. Sí se sabe por las crónicas de esa época que allí vivía una comunidad de moriscos que se resistieron duramente a la ocupación cristiana. Cuando se produjo el levantamiento de los habitantes de la Axarquía, El Borge se distinguió como un foco de rebeldía por los conquistadores. Se han revisado la guía digital de Patrimonio Cultural de Andalucía y el inventario de 1988, así como el planeamiento municipal, seleccionando aquellos edificios con potencial para quedar recogidos en el presente inventario.

MA-EBO-001**AYUNTAMIENTO**

PROVINCIA MÁLAGA
 COMARCA La Axarquía
 MUNICIPIO El Borge
 REFERENCIA CATASTRAL 9751601UF8795S0001XR
 PROTECCIÓN LEY 14/2007 Sin protección
 CAT. PLANEAMIENTO VIGENTE -
 CAT. PLANEAMIENTO TRAMIT -

Interés Arquitectónico: 3**NIVEL I**

Sede del consistorio de la localidad. Se trata de un edificio tradicional con muros de carga blancos y composición de fachada simétrica mediante huecos verticales, tres en la planta primera y tres en la segunda de su fachada principal. El hueco central de planta baja configura la portada de acceso con recercado de ladrillo visto.

Titularidad
 Uso Actual
 Estado de conservación

**Ayuntamiento
 Administrativo
 Normal estado de conservación**

MA-EBO-002**CEMENTERIO**

PROVINCIA MÁLAGA
 COMARCA La Axarquía
 MUNICIPIO El Borge
 REFERENCIA CATASTRAL 9751601UF8795S0001XR
 PROTECCIÓN LEY 14/2007 BCG por Disposición Adicional Sexta
 CAT. PLANEAMIENTO VIGENTE Guía. Digit. IAPH. Código 01290300004
 CAT. PLANEAMIENTO TRAMIT -

Interés Arquitectónico: 4**NIVEL II**

Situado al oeste del pueblo, ocupa un espolón natural entre dos barrancos. De planta irregular, sensiblemente alargada, adaptándose a la topografía del terreno, cuenta con una primera zona, más antigua, donde los conjuntos de bóvedas trasdosadas organizan el espacio interior, dejando una zona para panteones y un paseo arbolado hasta la capilla.

Titularidad
 Uso Actual
 Estado de conservación

**Ayuntamiento
 Cementerio**

MUNICIPIO

EL BURGO

El municipio de El Burgo se localiza en la comarca de la Serranía de Ronda, enclavado en el entorno del parque nacional Sierra de las Nieves. Cuenta con una población de 1.792 habitantes. La ubicación de El Burgo, bordeado en su parte sur por el río Turón, hace que su entramado urbanístico sea peculiar. Las calles son empinadas pero rectas y anchas y casi todas desembocan en una plazuela. Las casas, habitualmente de dos plantas y muchas de ellas con corral para el ganado, mantienen el espíritu de la época. Se han revisado la guía digital de Patrimonio Cultural de Andalucía y el inventario de 1988, así como el planeamiento municipal, destacando el Castillo de Miraflores, Inmueble catalogado como BIC.

MA-EBU-001**CASTILLO DE MIRAFLORES****Interés Arquitectónico: 5****NIVEL II**

PROVINCIA	MÁLAGA
COMARCA	Serranía de Ronda
MUNICIPIO	El Burgo
REFERENCIA CATASTRAL	6533154UF2763S0001IQ
PROTECCIÓN LEY 14/2007	Bien de Interés Cultural (BIC) inscrito
CAT. PLANEAMIENTO VIGENTE	Guía. Digit. IAPH. Código 01290310003
CAT. PLANEAMIENTO TRAMIT	Protección Integral

Inmueble catalogado como BIC. El castillo está englobado en el casco urbano, entrelazándose sus muros y torres entre el caserío y la iglesia, ambos posteriores. Castillo y poblado están situados en la vertiente oriental de la Sierra de Lifa. En torno a mediados o principios del siglo XX el castillo aún ocupaba una gran extensión.

Titularidad
Uso Actual
Estado de conservación

Ayuntamiento Cultural

MA-EBU-002**EDIFICIO SERVICIOS SOCIALES****Interés Arquitectónico: 3****NIVEL I**

PROVINCIA	MÁLAGA
COMARCA	Serranía de Ronda
MUNICIPIO	El Burgo
REFERENCIA CATASTRAL	6036208UF2763N0001KH
PROTECCIÓN LEY 14/2007	Sin protección
CAT. PLANEAMIENTO VIGENTE	-
CAT. PLANEAMIENTO TRAMIT	-

Incluido en la Guía de Arquitectura Contemporánea de la Provincia de Málaga. El Centro de Recepción de Visitantes de El Burgo forma parte de un proyecto más amplio con el que se finaliza una serie de obras iniciadas a mediados de los años 80 por iniciativa de la Diputación Provincial.

Titularidad
Uso Actual
Estado de conservación

Ayuntamiento Polivalente
Normal estado de conservación

MA-EBU-003**ERMITA DE SAN SEBASTIÁN****Interés Arquitectónico: 4****NIVEL II**

PROVINCIA	MÁLAGA
COMARCA	Serranía de Ronda
MUNICIPIO	El Burgo
REFERENCIA CATASTRAL	6436202UF2763N0001QH
PROTECCIÓN LEY 14/2007	Sin protección
CAT. PLANEAMIENTO VIGENTE	-
CAT. PLANEAMIENTO TRAMIT	-

La Ermita de San Sebastián fue levantada en la colina al lado del cementerio, a finales del S.XV, poco después de la conquista por los Reyes Católicos. Tiene un sencillo templete muy reformado que conserva la portada gótica de piedra. Se denominó así por la gran devoción que le tenía la Reina Católica a dicho santo.

Titularidad
Uso Actual
Estado de conservación

Ayuntamiento Tanatorio

MUNICIPIO ESTEPONA

El municipio de Estepona se localiza en la comarca de la Costa del Sol Occidental. Situado en la zona suroccidental de la provincia, su término municipal se extiende a lo largo del litoral y se adentra hacia el interior abarcando valle y una zona montañosa. Tiene una población de 70.228 habitantes. El asentamiento más importante de esa época es el de la zona del río Guadalmanza, donde se encuentran restos de unas termas que podrían pertenecer a la ciudad romana de Salduba. A principios del siglo octavo se produjo la conquista de los musulmanes, época en la que se construye la fortaleza denominada Castillo del Nicio, situado en la parte alta del Padrón, y que alcanzó gran importancia durante la dominación árabe. Destacan varios edificios de carácter defensivo como el castillo y las torres vigías que salpican el litoral, todos con catalogación BIC.

MA-EST-001

CASTILLO DE SAN LUIS



PROVINCIA	MÁLAGA
COMARCA	Costa del Sol Occidental
MUNICIPIO	Estepona
REFERENCIA CATASTRAL	7734201UF0373S0001JU
PROTECCIÓN LEY 14/2007	Bien de Interés Cultural (BIC) inscrito
CAT. PLANEAMIENTO VIGENTE	Guía. Digit. IAPH. Código 0129051001
CAT. PLANEAMIENTO TRAMIT	-

Interés Arquitectónico: 5

NIVEL I

Inmueble catalogado como BIC. En 1523 comienza su construcción. Surge como añadido al castillo medieval, reforzando su flanco más débil, el muro sur. De todo el conjunto solo se conserva el ángulo sur, con un baluarte cañonero, cerrado hacia el norte con muro del s. XIX. El Ayuntamiento tiene previsión de instalar usos polivalentes en el inmueble.

Titularidad
Uso Actual
Estado de conservación

**Ayuntamiento
En desuso
Ruinoso**

MA-EST-002

MERCADO MUNICIPAL DE ABASTOS



PROVINCIA	MÁLAGA
COMARCA	Costa del Sol Occidental
MUNICIPIO	Estepona
REFERENCIA CATASTRAL	7734202UF0373S0001EU
PROTECCIÓN LEY 14/2007	Sin protección
CAT. PLANEAMIENTO VIGENTE	-
CAT. PLANEAMIENTO TRAMIT	-

Interés Arquitectónico: 4

NIVEL II

Ubicado en el casco histórico de Estepona, junto al castillo de San Luis. El edificio se compone de una larga nave longitudinal, desarrollada en una sola altura. Recientemente ha sido rehabilitado para convertirlo en mercado gastronómico siguiendo las pautas de intervenciones similares en otras ciudades.

Titularidad
Uso Actual
Estado de conservación

**Ayuntamiento
Comercial
-**

MA-EST-003

CEMENTERIO DE LA LOBILLA



PROVINCIA	MÁLAGA
COMARCA	Costa del Sol Occidental
MUNICIPIO	Estepona
REFERENCIA CATASTRAL	8338606UF0383N0001TE
PROTECCIÓN LEY 14/2007	Bien de Interés Cultural (BIC) inscrito
CAT. PLANEAMIENTO VIGENTE	Guía. Digit. IAPH. Código 01290510044
CAT. PLANEAMIENTO TRAMIT	-

Interés Arquitectónico: 5

NIVEL II

Su situación define el límite entre el centro histórico y la periferia. En cuanto a su construcción, es de planta poligonal, resultado de las transformaciones y ampliaciones sufridas. A grandes rasgos, se distinguen dos patrones: la construcción en torno a un patio y una red de calles ordenadas.

Titularidad
Uso Actual
Estado de conservación

**Ayuntamiento
Cementerio
-**

MA-EST-004**CENTRO CULTURAL PADRE MANUEL****Interés Arquitectónico: 4****NIVEL I**

PROVINCIA MÁLAGA
 COMARCA Costa del Sol Occidental
 MUNICIPIO Estepona
 REFERENCIA CATASTRAL 7239404UF0373N0001WX

PROTECCIÓN LEY 14/2007 Sin protección
 CAT. PLANEAMIENTO VIGENTE -
 CAT. PLANEAMIENTO TRAMIT -

Edificio de grandes dimensiones que alberga diferentes usos culturales. Tiene un desarrollo en planta en forma de L y en la mayor parte del mismo consta de tres plantas, aunque posee dos torreones que se elevan una planta más sobre las anteriores.

Titularidad
 Uso Actual
 Estado de conservación

**Ayuntamiento
 Sociocultural
 Normal estado de conservación**

MA-EST-005**MUSEO ARQUEOLÓGICO****Interés Arquitectónico: 5****NIVEL I**

PROVINCIA MÁLAGA
 COMARCA Costa del Sol Occidental
 MUNICIPIO Estepona
 REFERENCIA CATASTRAL 7634401UF0373S0001PU

PROTECCIÓN LEY 14/2007 Sin protección
 CAT. PLANEAMIENTO VIGENTE -
 CAT. PLANEAMIENTO TRAMIT -

Se ubica en la "Casa del Aljibe", un edificio construido en el siglo XVIII sobre un aljibe perteneciente a una torre de época musulmana. A partir de 1853, fecha en la que es adquirido por el Ayuntamiento, alberga la casa consistorial hasta 2011. Su rico patrimonio procede de colecciones particulares y de las intervenciones arqueológicas realizadas.

Titularidad
 Uso Actual
 Estado de conservación

**Ayuntamiento
 Polivalente
 Degradado**

MA-EST-006**MUSEO MAD ESTEPONA****Interés Arquitectónico: 5****NIVEL I**

PROVINCIA MÁLAGA
 COMARCA Costa del Sol Occidental
 MUNICIPIO Estepona
 REFERENCIA CATASTRAL 7735606UF0373N0001FX

PROTECCIÓN LEY 14/2007 Sin protección
 CAT. PLANEAMIENTO VIGENTE -
 CAT. PLANEAMIENTO TRAMIT -

Antiguo palacete y hospital, desde 2018 acoge el Museo de Arte de la Diputación (MAD) de Estepona, ubicado en la Casa de Las Tejerinas, en la plaza de las Flores. Exhibe obras de arte contemporáneo, en concreto pinturas del siglo XXI de artistas nacionales consagrados, a la vez que sigue abierto a diferentes actividades culturales.

Titularidad
 Uso Actual
 Estado de conservación

**Ayuntamiento
 Polivalente
 Degradado**

MA-EST-007**PARQUE BOTÁNICO****Interés Arquitectónico: 3****NIVEL II**

PROVINCIA MÁLAGA
 COMARCA Costa del Sol Occidental
 MUNICIPIO Estepona
 REFERENCIA CATASTRAL 7639501UF0373N0001HX

PROTECCIÓN LEY 14/2007 Sin protección
 CAT. PLANEAMIENTO VIGENTE -
 CAT. PLANEAMIENTO TRAMIT -

Incluido en la Guía de Arquitectura Contemporánea de la Provincia de Málaga. Inmueble finalizado en 2015, se construye en los terrenos de la Cooperativa Agrícola, dentro de la trama urbana que circunda el casco histórico. Se ha tenido especial cuidado con la eficiencia energética del edificio.

Titularidad
 Uso Actual
 Estado de conservación

**Ayuntamiento
 Cultural
 -**


MA-EST-008**OMIC OFICINAS MUNICIPALES****Interés Arquitectónico: 3****NIVEL II**

PROVINCIA MÁLAGA
 COMARCA Costa del Sol Occidental
 MUNICIPIO Estepona
 REFERENCIA CATASTRAL 7736104UF0373N0001RX

PROTECCIÓN LEY 14/2007 Sin protección
 CAT. PLANEAMIENTO VIGENTE -
 CAT. PLANEAMIENTO TRAMIT -

Edificio de oficinas municipales, con dos plantas de altura y que se sitúan en el flanco este de la iglesia de Nuestra Señora de los Remedios.

Titularidad
 Uso Actual
 Estado de conservación

Ayuntamiento Administrativo**MA-EST-009****EDIFICIO DE LA NECRÓPOLIS DE COROMINAS****Interés Arquitectónico: 5****NIVEL II**

PROVINCIA MÁLAGA
 COMARCA Costa del Sol Occidental
 MUNICIPIO Estepona
 REFERENCIA CATASTRAL 29051A016004130000MW

PROTECCIÓN LEY 14/2007 Sin protección
 CAT. PLANEAMIENTO VIGENTE -
 CAT. PLANEAMIENTO TRAMIT -

El Centro de Interpretación de Corominas fue inaugurado en marzo del 2007. El edificio se construyó expresamente para albergar los restos arqueológicos encontrados. Consiste en una bóveda de unos 24 metros de diámetro y seis de altura, oculta bajo el paisaje del parque, y coronada por un óculo central.

Titularidad
 Uso Actual
 Estado de conservación

Ayuntamiento Cultural**MA-EST-010****AUDITORIO FELIPE VI****Interés Arquitectónico: 4****NIVEL II**

PROVINCIA MÁLAGA
 COMARCA Costa del Sol Occidental
 MUNICIPIO Estepona
 REFERENCIA CATASTRAL 6939702UF0363N0001LK

PROTECCIÓN LEY 14/2007 Sin protección
 CAT. PLANEAMIENTO VIGENTE -
 CAT. PLANEAMIENTO TRAMIT -

Inaugurado en 2015 está a la vanguardia de las tecnologías en espacios escénicos que acoge representaciones teatrales, conciertos, foros, convenciones y exposiciones. Tiene una superficie total de 5.500 m2 construidos. La sala principal del Auditorio Felipe VI tiene capacidad para 600 personas y un escenario de 225m2.

Titularidad
 Uso Actual
 Estado de conservación

Ayuntamiento De ocio / espectáculo**MA-EST-011****PARQUE DE BOMBEROS****Interés Arquitectónico: 5****NIVEL II**

PROVINCIA MÁLAGA
 COMARCA Costa del Sol Occidental
 MUNICIPIO Estepona
 REFERENCIA CATASTRAL 6242401UF0364S00011B

PROTECCIÓN LEY 14/2007 Sin protección
 CAT. PLANEAMIENTO VIGENTE -
 CAT. PLANEAMIENTO TRAMIT -

Incluido en la Guía de Arquitectura Contemporánea de la Provincia de Málaga. Finalizado en 2012, se compone de tres piezas construidas diferenciadas en sus funciones: hangares, edificio principal y torre de prácticas; que se articulan a través de un gran patio que actúa como charnela separadora de usos.

Titularidad
 Uso Actual
 Estado de conservación

Ayuntamiento Administrativo

MA-EST-012**PLAZA DE TOROS**

PROVINCIA MÁLAGA
 COMARCA Costa del Sol Occidental
 MUNICIPIO Estepona
 REFERENCIA CATASTRAL 6726401UF0362N0001PQ

PROTECCIÓN LEY 14/2007 Sin protección
 CAT. PLANEAMIENTO VIGENTE -
 CAT. PLANEAMIENTO TRAMIT -

Interés Arquitectónico: 5**NIVEL II**

Inaugurada en 1972, es la primera plaza de toros asimétrica del mundo. Obra del arquitecto Juan Mora Urbano, está diseñada para asegurar el máximo de sombra y comodidad para los espectadores. Su distribución asimétrica favorece la celebración de todo tipo de actos. En sus instalaciones acoge varios museos municipales.

Titularidad
 Uso Actual
 Estado de conservación

**Ayuntamiento
 De ocio / espectáculo**

MA-EST-013**CASTILLO EL NICIO**

PROVINCIA MÁLAGA
 COMARCA Costa del Sol Occidental
 MUNICIPIO Estepona
 REFERENCIA CATASTRAL 29051A021000820000MA

PROTECCIÓN LEY 14/2007 Bien de Interés Cultural (BIC) inscrito
 CAT. PLANEAMIENTO VIGENTE Guía. Digit. IAPH. Código 01290510009
 CAT. PLANEAMIENTO TRAMIT -

Interés Arquitectónico: 5**NIVEL II**

Inmueble catalogado como BIC. Es una fortaleza sin paralelos en la provincia y no coincide con otras fortalezas de su época. Presenta planta cuadrangular tendente al rectángulo con irregularidades para adaptarse a la topografía. Su perímetro está en torno a los 340 metros, con un solo recinto.

Titularidad
 Uso Actual
 Estado de conservación

**Ayuntamiento
 En desuso**

MA-EST-014**TORRE DE BAÑOS (CASASOLA)**

PROVINCIA MÁLAGA
 COMARCA Costa del Sol Occidental
 MUNICIPIO Estepona
 REFERENCIA CATASTRAL 9872503UF1397S0001AE

PROTECCIÓN LEY 14/2007 Bien de Interés Cultural (BIC) inscrito
 CAT. PLANEAMIENTO VIGENTE Guía. Digit. IAPH. Código 01290510004
 CAT. PLANEAMIENTO TRAMIT Protección Integral

Interés Arquitectónico: 5**NIVEL II**

Inmueble catalogado como BIC. Es de origen musulmán y se cree que fue construida en el siglo XIV. Se caracteriza por disponer de planta de herradura y 15 metros de altura. Dada su esbeltez la base de la torre fue reforzada. Su tipología es frecuente en las fortificaciones malagueñas del siglo XIV-XV.

Titularidad
 Uso Actual
 Estado de conservación

**Ayuntamiento
 En desuso**

MA-EST-015**TORRE DE GUADALMANSA**

PROVINCIA MÁLAGA
 COMARCA Costa del Sol Occidental
 MUNICIPIO Estepona
 REFERENCIA CATASTRAL 5061303UF1356S0001ZH

PROTECCIÓN LEY 14/2007 Bien de Interés Cultural (BIC) inscrito
 CAT. PLANEAMIENTO VIGENTE Guía. Digit. IAPH. Código 01290510002
 CAT. PLANEAMIENTO TRAMIT Protección Integral

Interés Arquitectónico: 5**NIVEL II**

Inmueble catalogado como BIC. Se sitúa próxima a la playa y localizada dentro del yacimiento romano de Las Torres. Tiene forma de prisma rectangular, cuyos lados, en su base, presentan 6,50 x 6,70 metros. Su altura es de 14 metros. Interiormente se distribuye en dos cámaras.

Titularidad
 Uso Actual
 Estado de conservación

**Ayuntamiento
 En desuso**

MA-EST-016**TORRE DE LA SALA VIEJA**

PROVINCIA MÁLAGA
COMARCA Costa del Sol Occidental
MUNICIPIO Estepona
REFERENCIA CATASTRAL 6224400UF0362S0000UI

PROTECCIÓN LEY 14/2007 Bien de Interés Cultural (BIC) inscrito
CAT. PLANEAMIENTO VIGENTE Guía. Digit. IAPH. Código 01290510003
CAT. PLANEAMIENTO TRAMIT Protección Integral

Interés Arquitectónico: 5**NIVEL II**

Inmueble catalogado como BIC. Tiene forma troncocónica que descansa sobre una zarpa cuadrada de 7,60 metros de lado. Su perímetro es de 23,70 metros, su diámetro en la base de 7,52 metros, que pasan a 6,60 metros en la terraza y una altura superior a los 11 metros. El escarpe de su muro exterior tiene una pendiente del 6,03%.

Titularidad
Uso Actual
Estado de conservación

Ayuntamiento
En desuso

MA-EST-017**TORRE DE VELERÍN**

PROVINCIA MÁLAGA
COMARCA Costa del Sol Occidental
MUNICIPIO Estepona
REFERENCIA CATASTRAL 2757402UF1325N0001IW

PROTECCIÓN LEY 14/2007 Bien de Interés Cultural (BIC) inscrito
CAT. PLANEAMIENTO VIGENTE Guía. Digit. IAPH. Código 01290510006
CAT. PLANEAMIENTO TRAMIT Protección Integral

Interés Arquitectónico: 5**NIVEL II**

Inmueble catalogado como BIC. Es de forma troncocónica levantada sobre una zarpa cuadrada de unos ocho metros de lado. Tiene un perímetro de 23 metros, las bases con diámetros de 7,35 y 5,45 metros, alto total 11,60 m, puerta a 6,65 metros; escarpa de 0,95 metros, que hace un desplome de 8,40%.

Titularidad
Uso Actual
Estado de conservación

Ayuntamiento
En desuso
Buen estado de conservación

MA-EST-018**TORRE DEL ARROYO VAQUEROS**

PROVINCIA MÁLAGA
COMARCA Costa del Sol Occidental
MUNICIPIO Estepona
REFERENCIA CATASTRAL 3306108UF0330N0000YM

PROTECCIÓN LEY 14/2007 Bien de Interés Cultural (BIC) inscrito
CAT. PLANEAMIENTO VIGENTE Guía. Digit. IAPH. Código 01290510001
CAT. PLANEAMIENTO TRAMIT Protección Integral

Interés Arquitectónico: 5**NIVEL II**

Inmueble catalogado como BIC. Se trata de una torre de forma troncocónica maciza hasta la puerta, para proporcionar solidez. Sobre una base maciza se construyó la cámara interior, conservada, abriéndose una entrada en el lado norte a unos 7 metros del suelo. Presenta revoco exterior.

Titularidad
Uso Actual
Estado de conservación

Ayuntamiento
En desuso

MA-EST-019**TORRE DEL PADRÓN**

PROVINCIA MÁLAGA
COMARCA Costa del Sol Occidental
MUNICIPIO Estepona
REFERENCIA CATASTRAL 1245235UF1314N0001FR

PROTECCIÓN LEY 14/2007 Bien de Interés Cultural (BIC) inscrito
CAT. PLANEAMIENTO VIGENTE Guía. Digit. IAPH. Código 01290510007
CAT. PLANEAMIENTO TRAMIT Protección Integral

Interés Arquitectónico: 5**NIVEL II**

Inmueble catalogado como BIC. Es una torre troncocónica con 7,35 metros de diámetro y un perímetro de unos 23 metros en la base, mientras que la terraza tiene 5,30 metros de diámetro, contando con una altura de unos 12 metros. La escarpa es de 1,02 metros, contando sus muros con un 14% de inclinación.

Titularidad
Uso Actual
Estado de conservación

Ayuntamiento
En desuso

MA-EST-020**TORRE DEL RELOJ**

PROVINCIA MÁLAGA
 COMARCA Costa del Sol Occidental
 MUNICIPIO Estepona
 REFERENCIA CATASTRAL 7634904UF0373S0001AU

PROTECCIÓN LEY 14/2007 Sin protección
 CAT. PLANEAMIENTO VIGENTE -
 CAT. PLANEAMIENTO TRAMIT -

Interés Arquitectónico: 4**NIVEL II**

Torre del s. XVI a la que en 1719 se añade un campanario neoclásico. La actual edificación mide 28,20 metros y se divide exteriormente en dos cuerpos y interiormente en cinco. En 1915 se demuele la iglesia a la cual pertenecía. Desde 1972 queda la torre exenta. Restaurada exteriormente en 2005.

Titularidad
 Uso Actual
 Estado de conservación

Ayuntamiento Cultural

-

MA-EST-021**TORRE DEL SALADILLO**

PROVINCIA MÁLAGA
 COMARCA Costa del Sol Occidental
 MUNICIPIO Estepona
 REFERENCIA CATASTRAL -----

PROTECCIÓN LEY 14/2007 Bien de Interés Cultural (BIC) inscrito
 CAT. PLANEAMIENTO VIGENTE -
 CAT. PLANEAMIENTO TRAMIT -

Interés Arquitectónico: 5**NIVEL II**

Inmueble catalogado como BIC. Fue construida partir del siglo XVI, y ha sufrido diversas modificaciones y restauraciones en épocas posteriores. Tiene forma troncocónica con una zarpa cuadrangular en su base de unos 8 metros de lado. Sus dimensiones son 7,40 metros de diámetro en la base (su perímetro es de unos 23 metros).

Titularidad
 Uso Actual
 Estado de conservación

Ayuntamiento En desuso

-

MUNICIPIO FARAJÁN

Faraján es un municipio situado en la comarca de la Serranía de Ronda. El municipio cuenta con 261 habitantes. Las primeras noticias que se tienen sobre la ocupación de estas tierras, pertenecen a la época árabe, que le dieron su nombre Farrajan, que significa lugar ameno, alegre, deleitoso. Estuvieron asentadas en él diversas tribus de origen magrebí que coexistieron pacíficamente con minorías judías y cristianas procedentes de los prisioneros hechos en campañas bélicas. Vivían en pequeñas alquerías como Albalaxtear, Chucar, Cenajen y Castillejo. Tras la conquista de Ronda, las alquerías son abandonadas, agrupándose sus habitantes en Faraján que se constituye como Realengo perteneciente a Ronda. Se han revisado la Guía Digital de Patrimonio Cultural de Andalucía y el inventario de 1988, así como el planeamiento municipal, incorporando al presente inventario aquellos inmuebles que se adecuan a sus objetivos.

MA-FAR-001

APARTAMENTOS MUNICIPALES

Interés Arquitectónico: 3

NIVEL II



PROVINCIA MÁLAGA
COMARCA Serranía de Ronda
MUNICIPIO Faraján
REFERENCIA CATASTRAL 4446202UF0544E0001PW

PROTECCIÓN LEY 14/2007 Sin protección
CAT. PLANEAMIENTO VIGENTE -
CAT. PLANEAMIENTO TRAMIT -

Sencilla edificación, de planta longitudinal y una sola planta hacia su fachada. Cubierta a dos aguas de teja cerámica curva, en la línea de las antiguas edificaciones de la zona. Ha sido rehabilitada para adecuarla a viviendas municipales.

Titularidad
Uso Actual
Estado de conservación

**Ayuntamiento
Residencial**

MA-FAR-002

CASA DE LA CULTURA

Interés Arquitectónico: 3

NIVEL II



PROVINCIA MÁLAGA
COMARCA Serranía de Ronda
MUNICIPIO Faraján
REFERENCIA CATASTRAL 4448104UF0544G0001AB

PROTECCIÓN LEY 14/2007 Sin protección
CAT. PLANEAMIENTO VIGENTE -
CAT. PLANEAMIENTO TRAMIT -

Inmueble dotacional que alberga la Casa de la Cultura de la localidad y el consultorio médico. De planta rectangular, está configurado como un sencillo volumen de dos plantas y cubierta tradicional de teja cerámica curva a dos aguas entre medianeras.

Titularidad
Uso Actual
Estado de conservación

**Ayuntamiento
Polivalente**

MUNICIPIO FRIGILIANA

El municipio de Frigiliana se localiza en la comarca de la Axarquía. Su término se sitúa entre los relieves de la Sierra de Almijara y el mar Mediterráneo. Aunque los restos mejor conservados sean los de la época árabe, en Frigiliana encontramos pruebas de presencia humana en la prehistoria, concretamente en el período del neolítico final, alrededor de 3.000 años antes de Cristo. Existen numerosos restos de asentamientos fenicios y romanos, época en la que aparece ya el nombre de la villa, derivado de un nombre propio romano "Frexinius" al que se le une el sufijo "ana", que junto a un patronímico significa villa. El resultado final fue "Frexinius ana" y su traducción sería "Cortijo de Frexinius". Cuenta con una población de 3.062 habitantes. Limita al norte con el municipio de Cómputa, al oeste con Torrox y al sur y al este, con Nerja. Destaca por su gran valor paisajístico y patrimonial, estando su centro catalogado como conjunto histórico BIC.

MA-FRG-001

MUSEO ARQUEOLÓGICO



PROVINCIA	MÁLAGA
COMARCA	La Axarquía
MUNICIPIO	Frigiliana
REFERENCIA CATASTRAL	0024277VF2702S0001TL
PROTECCIÓN LEY 14/2007	BCG por Disposición Adicional Sexta
CAT. PLANEAMIENTO VIGENTE	Invent. de Bienes del Pat. Arquitectónico nº 193
CAT. PLANEAMIENTO TRAMIT	-

Interés Arquitectónico: 4

NIVEL II

Antigua sede del Ayuntamiento del municipio, actual Museo Arqueológico. El inmueble se engloba en el "Centro Histórico de Frigiliana", conjunto histórico protegido, catalogado como BIC y recogido en la guía digital de Patrimonio Cultural de Andalucía (código 01290410004).

Titularidad
Uso Actual
Estado de conservación

**Ayuntamiento
Administrativo**
-

MA-FRG-002

CASA DEL PENSIONISTA



PROVINCIA	MÁLAGA
COMARCA	La Axarquía
MUNICIPIO	Frigiliana
REFERENCIA CATASTRAL	0024419VF2702S0001ZL
PROTECCIÓN LEY 14/2007	BCG por Disposición Adicional Sexta
CAT. PLANEAMIENTO VIGENTE	-
CAT. PLANEAMIENTO TRAMIT	-

Interés Arquitectónico: 4

NIVEL II


El inmueble se engloba en el "Centro Histórico de Frigiliana", conjunto histórico protegido, catalogado como BIC. El edificio se desarrolla en una estrecha y alargada parcela con fachada por la calle Real. En su extremo opuesto se abre al paisaje con excepcionales panorámicas.

Titularidad
Uso Actual
Estado de conservación

**Ayuntamiento
De ocio / espectáculo**
-

MA-FRG-003

CASA DEL APERO, ACTUAL AYUNTAMIENTO



PROVINCIA	MÁLAGA
COMARCA	La Axarquía
MUNICIPIO	Frigiliana
REFERENCIA CATASTRAL	0322509VF2702S0001BL
PROTECCIÓN LEY 14/2007	Bien de Interés Cultural (BIC) inscrito
CAT. PLANEAMIENTO VIGENTE	Guía. Digit. IAPH. Código 0129053003
CAT. PLANEAMIENTO TRAMIT	-

Interés Arquitectónico: 4

NIVEL I

Se estima su construcción en el s. XVII, coincidiendo con la edificación de la Iglesia y el Ingenio. Se usó como almacén para instrumentos de labranza y para dar cobijo a los animales de trabajo. Su configuración actual no se corresponde con la original compuesta de un patio central de forma cuadrangular, rodeado por dependencias por sus 4 lados.

Titularidad
Uso Actual
Estado de conservación

**Ayuntamiento
Administrativo
Degradado**

MA-FRG-004**VIVIENDA (CEDIDA A LOS TELARES)****Interés Arquitectónico: 4****NIVEL II**

PROVINCIA MÁLAGA
 COMARCA La Axarquía
 MUNICIPIO Frigiliana
 REFERENCIA CATASTRAL 0025748VF2702N0001AA

PROTECCIÓN LEY 14/2007 BCG por Disposición Adicional Sexta
 CAT. PLANEAMIENTO VIGENTE -
 CAT. PLANEAMIENTO TRAMIT -

El inmueble se engloba en el "Centro Histórico de Frigiliana", conjunto histórico protegido, catalogado como BIC y recogido en la guía digital de Patrimonio Cultural de Andalucía (código 01290410004).

Titularidad
 Uso Actual
 Estado de conservación

**Ayuntamiento
 Residencial**

-

MA-FRG-005**CASTILLO****Interés Arquitectónico: 5****NIVEL II**

PROVINCIA MÁLAGA
 COMARCA La Axarquía
 MUNICIPIO Frigiliana
 REFERENCIA CATASTRAL 29053A002002780000IX

PROTECCIÓN LEY 14/2007 Bien de Interés Cultural (BIC) inscrito
 CAT. PLANEAMIENTO VIGENTE Guía. Digit. IAPH. Código 01290530003
 CAT. PLANEAMIENTO TRAMIT -

Inmueble catalogado como BIC. Presenta una superficie de 0,5 hectáreas. Conserva algunos metros de muralla realizada en mampostería de piedras medianas y argamasa, además de la rampa de acceso. En la actualidad sólo permanece un muro de mampostería de una torre, mientras que ha desaparecido el resto de la estructura que conformaba el recinto .

Titularidad
 Uso Actual
 Estado de conservación

**Ayuntamiento
 En desuso**

-

MUNICIPIO FUENGIROLA

El municipio de Fuengirola se sitúa en la comarca de la Costa del Sol Occidental. Ocupa una estrecha franja costera de unos 8 kilómetros de longitud, con playas orientadas hacia el sureste. Tiene una población de 82.837 habitantes. Los fenicios establecieron un asentamiento que los estudiosos sitúan en las cercanías de la colina sobre la que los romanos levantarían posteriormente el castillo, que llamaron Suel y que, al poco tiempo, se convertirá en símbolo de la villa. Esta fortaleza ha desempeñado un papel destacadísimo a lo largo de la historia, supo mantenerse en su lugar ante los romanos, árabes, castellanos y, por último, en la lucha contra los franceses. Se han revisado la guía digital de Patrimonio Cultural de Andalucía y el inventario de 1988, así como el planeamiento municipal, seleccionando diversos inmuebles entre los que destaca el Castillo de Sohail, catalogado como BIC.

MA-FNG-001

CASTILLO DE SOHAIL



PROVINCIA MÁLAGA
COMARCA Costa del Sol Occidental
MUNICIPIO Fuengirola
REFERENCIA CATASTRAL 4235101UF5443N0001LY
PROTECCIÓN LEY 14/2007 Bien de Interés Cultural (BIC) inscrito
CAT. PLANEAMIENTO VIGENTE Guía. Digit. IAPH. Código 01290540001
CAT. PLANEAMIENTO TRAMIT Protección Integral

Interés Arquitectónico: 5

NIVEL II

Inmueble catalogado como BIC. Presenta un perímetro exterior de 207,6 metros y un área total de 2.708 metros cuadrados. Su planta es un polígono irregular de ocho lados, llevando en su disposición original una torre en cada vértice del polígono de las que se conservan seis, todas macizas, entre las que destaca la de entrada al recinto.

Titularidad
Uso Actual
Estado de conservación

Ayuntamiento
De ocio / espectáculo

MA-FNG-002

HOGAR SOCIAL



PROVINCIA MÁLAGA
COMARCA Costa del Sol Occidental
MUNICIPIO Fuengirola
REFERENCIA CATASTRAL 4759101UF5445N0001MJ
PROTECCIÓN LEY 14/2007 Sin protección
CAT. PLANEAMIENTO VIGENTE -
CAT. PLANEAMIENTO TRAMIT -

Interés Arquitectónico: 3

NIVEL I

Edificio que preside el parque de los Naranjos, fuera de la zona histórica de Fuengirola. Se trata de una construcción exenta, de forma cuadrangular con patio central en torno al que se articulan las dos plantas del edificio.

Titularidad
Uso Actual
Estado de conservación

Ayuntamiento
Administrativo
Normal estado de conservación

MA-FNG-003

PLAZA DE TOROS



PROVINCIA MÁLAGA
COMARCA Costa del Sol Occidental
MUNICIPIO Fuengirola
REFERENCIA CATASTRAL 4349201UF5444N0001QM
PROTECCIÓN LEY 14/2007 Sin protección
CAT. PLANEAMIENTO VIGENTE -
CAT. PLANEAMIENTO TRAMIT -

Interés Arquitectónico: 3

NIVEL II

En el centro de Fuengirola se encuentra la plaza de toros de la localidad. Se inauguró el 8 de julio de 1962. Ha experimentado algunas remodelaciones, la última de ellas en 2012. Actualmente cuenta con un aforo de 4.029 espectadores. Está catalogada como plaza de tercera categoría.

Titularidad
Uso Actual
Estado de conservación

Ayuntamiento
De ocio / espectáculo

MA-FNG-004**MUSEO DE LA CIUDAD**

PROVINCIA MÁLAGA
 COMARCA Costa del Sol Occidental
 MUNICIPIO Fuengirola
 REFERENCIA CATASTRAL 4449101UF5444N0001SM

PROTECCIÓN LEY 14/2007 Sin protección
 CAT. PLANEAMIENTO VIGENTE -
 CAT. PLANEAMIENTO TRAMIT -

Interés Arquitectónico: 3**NIVEL II**

Ubicado en el centro, junto al Ayuntamiento, se ha convertido en uno de los espacios culturales más importantes del municipio. Fue inaugurado el 14 de febrero de 2003 y se desarrolla en una edificación de una sola planta coronada por un torreón, de una planta más, situado en la zona de la entrada.

Titularidad
 Uso Actual
 Estado de conservación

Ayuntamiento Cultural**MA-FNG-005****PISCINA CUBIERTA MARÍA PELÁEZ**

PROVINCIA MÁLAGA
 COMARCA Costa del Sol Occidental
 MUNICIPIO Fuengirola
 REFERENCIA CATASTRAL 4563102UF5446S0001UL

PROTECCIÓN LEY 14/2007 BCG por Disposición Adicional Sexta
 CAT. PLANEAMIENTO VIGENTE -
 CAT. PLANEAMIENTO TRAMIT -

Interés Arquitectónico: 5**NIVEL II**

El interior del edificio se reviste en madera y alcanza un grado de calidez que contrasta con el hormigón visto usado exteriormente. El aspecto exterior en su conjunto transmite el gran despliegue de materiales empleados sobre el que destaca, por su aspecto de ligereza casi textil, la cubierta curvada.

Titularidad
 Uso Actual
 Estado de conservación

Ayuntamiento Deportivo**MA-FNG-006****COLEGIO PÚBLICO SOHAIL**

PROVINCIA MÁLAGA
 COMARCA Costa del Sol Occidental
 MUNICIPIO Fuengirola
 REFERENCIA CATASTRAL 4547201UF5444N0001ZM

PROTECCIÓN LEY 14/2007 Sin protección
 CAT. PLANEAMIENTO VIGENTE -
 CAT. PLANEAMIENTO TRAMIT -

Interés Arquitectónico: 3**NIVEL II**

Colegio constituido por sendos pabellones lineales, de considerable longitud, sobre todo el principal. Se colocan uno en frente del otro dejando entre ellos las pistas deportivas y los espacios de recreo. Las construcciones son de dos plantas y la principal cuenta con unos jardines en su zona delantera que los separa y aísla del tráfico rodado.

Titularidad
 Uso Actual
 Estado de conservación

Ayuntamiento Educativo**MA-FNG-007****MEZQUITA**

PROVINCIA MÁLAGA
 COMARCA Costa del Sol Occidental
 MUNICIPIO Fuengirola
 REFERENCIA CATASTRAL 4442103UF5444S0001KI

PROTECCIÓN LEY 14/2007 Sin protección
 CAT. PLANEAMIENTO VIGENTE -
 CAT. PLANEAMIENTO TRAMIT -

Interés Arquitectónico: 3**NIVEL II**

La mezquita de Fuengirola, conocida también como "Centro Cultural Islámico Suhail", fue inaugurada oficialmente en octubre de 1993. Concebido como lugar de fomento del proceso integrador y puente de encuentro de las diferentes culturas y religiones. Es un edificio exento de dos plantas que incluye un minarete.

Titularidad
 Uso Actual
 Estado de conservación

Ayuntamiento Religioso

MA-FNG-008**TORRE BLANCA**

PROVINCIA MÁLAGA
 COMARCA Costa del Sol Occidental
 MUNICIPIO Fuengirola
 REFERENCIA CATASTRAL 5874102UF5457S0001DJ

PROTECCIÓN LEY 14/2007 Bien de Interés Cultural (BIC) inscrito
 CAT. PLANEAMIENTO VIGENTE Guía. Digit. IAPH. Código 01290540015
 CAT. PLANEAMIENTO TRAMIT Protección Integral

Interés Arquitectónico: 5**NIVEL II**

Inmueble catalogado como BIC. Formaba parte del extenso sistema defensivo costero que a lo largo de varios siglos se utilizó para prevenir los ataques de naves enemigas. El lugar, elevado y muy cerca del mar, sirvió como estancia o punto de vigilancia. De forma troncocónica, base maciza y estancia en la zona superior.

Titularidad
 Uso Actual
 Estado de conservación

**Ayuntamiento
 En desuso**

-

MA-FNG-009**OFICINA DE INFORMACIÓN TURÍSTICA**

PROVINCIA MÁLAGA
 COMARCA Costa del Sol Occidental
 MUNICIPIO Fuengirola
 REFERENCIA CATASTRAL -----

PROTECCIÓN LEY 14/2007 Sin protección
 CAT. PLANEAMIENTO VIGENTE -
 CAT. PLANEAMIENTO TRAMIT -

Interés Arquitectónico: 5**NIVEL I**

Se trata de un esbelto edificio de planta cuadrangular, con dos plantas y armoniosa cubierta de teja a dos aguas y faldones de madera calada. Albergó los servicios propios de la actividad ferroviaria alojados en la planta baja y las estancias del personal a cargo en la planta superior. En la actualidad son dependencias municipales.

Titularidad
 Uso Actual
 Estado de conservación

**Ayuntamiento
 Administrativo
 Normal estado de conservación**

MUNICIPIO

FUENTE DE PIEDRA

Los primeros asentamientos humanos en este término municipal se remontan al siglo quinto antes de Cristo. Sin embargo, la referencia escrita más antigua que se conoce pertenece a la época de ocupación romana. Tras la dominación árabe el pueblo desapareció en 1461, siendo reconstruido en 1547. A partir de entonces comienza el periodo de máximo apogeo y el agua de la fuente llega a exportarse al Reino de Nápoles e incluso a América. Se han revisado la guía digital de Patrimonio Cultural de Andalucía y el inventario de 1988, así como los catálogos urbanísticos, las distintas publicaciones existentes a nivel andaluz y local y el inventario de bienes inmuebles propiedad municipal, llegando a la conclusión de que no existe ningún edificio de interés arquitectónico de propiedad pública de carácter local que deba formar parte del presente inventario.

MA-FPI-001**GUARDERÍA INFANTIL****Interés Arquitectónico: 5****NIVEL II**

PROVINCIA	MÁLAGA
COMARCA	Antequera
MUNICIPIO	Fuente de Piedra
REFERENCIA CATASTRAL	6317610UG4161N0001TF
PROTECCIÓN LEY 14/2007	Sin protección
CAT. PLANEAMIENTO VIGENTE	-
CAT. PLANEAMIENTO TRAMIT	-

Ubicada junto al parque, la guardería se organiza a partir de una sala polivalente situada en el corazón mismo del edificio, que sirve como distribuidor central y se abre tanto a la calle como al jardín. El juego en las inclinaciones de las cubiertas propicia un sistema natural de iluminación a través de huecos orientado al sur.

Titularidad
Uso Actual
Estado de conservación

**Ayuntamiento
Educativo**

-

MUNICIPIO

GAUCÍN

El municipio de Gaucín se localiza en la comarca de la Serranía de Ronda. Tiene una población de 1.589 habitantes. Ubicado en el valle del Genal. Es el primer pueblo de la Serranía de Ronda en la carretera que une el Campo de Gibraltar con la ciudad de Ronda. El origen del asentamiento en el término de Gaucín es romano, aunque es con los árabes cuando el núcleo urbano adquiere su mayor esplendor. Fueron, por tanto, los romanos quienes construyeron la fortaleza que los árabes reformarían más tarde y en cuyo entorno creció el pueblo. Precisamente, esta edificación defensiva, hoy en ruinas y abandonada, se levantó sobre la peña que da nombre al pueblo: Sair Guazan o roca fuerte. Se han revisado la guía digital de Patrimonio Cultural de Andalucía y el inventario de 1988, así como el planeamiento municipal, seleccionando diversos inmuebles entre los que destaca el Castillo del Águila, catalogado como BIC

MA-GAU-001**AYUNTAMIENTO**

PROVINCIA	MÁLAGA
COMARCA	Serranía de Ronda
MUNICIPIO	Gaucín
REFERENCIA CATASTRAL	2541603TF9424B0001XA
PROTECCIÓN LEY 14/2007	Sin protección
CAT. PLANEAMIENTO VIGENTE	-
CAT. PLANEAMIENTO TRAMIT	-

Interés Arquitectónico: 4**NIVEL I**

Sede del consistorio del municipio. También conocida como Casa del Cabildo, destaca por una cierta monumentalidad en lo relativo a su escala y una imagen ligada a la tradición vernácula propia del municipio.

Titularidad
Uso Actual
Estado de conservación

**Ayuntamiento
Administrativo
Normal estado de conservación**

MA-GAU-002**MERCADO DE ABASTOS**

PROVINCIA	MÁLAGA
COMARCA	Serranía de Ronda
MUNICIPIO	Gaucín
REFERENCIA CATASTRAL	2542602TF9424B0001KA
PROTECCIÓN LEY 14/2007	Sin protección
CAT. PLANEAMIENTO VIGENTE	-
CAT. PLANEAMIENTO TRAMIT	-

Interés Arquitectónico: 3**NIVEL II**

Se desarrolla sobre una parcela de aproximadamente 200 m2. El Mercado data del año 1900 y ha sido objeto de obras de reforma terminadas en 2009. Se desarrolla en una planta y a él se accede a través de una rampa que se ha adaptado a la fuerte pendiente de la calle. También tiene una parte que está dedicada al uso lúdico del municipio.

Titularidad
Uso Actual
Estado de conservación

**Ayuntamiento
Comercial
-**

MA-GAU-003**ANTIGUO CONVENTO CARMELITA**

PROVINCIA	MÁLAGA
COMARCA	Serranía de Ronda
MUNICIPIO	Gaucín
REFERENCIA CATASTRAL	2342403TE9424B0001SL
PROTECCIÓN LEY 14/2007	BCG por Disposición Adicional Sexta
CAT. PLANEAMIENTO VIGENTE	-
CAT. PLANEAMIENTO TRAMIT	-

Interés Arquitectónico: 4**NIVEL I**

Edificio representativo de la localidad. Tras dejar de ser convento Carmelita ha albergado diferentes usos como cine, sala de espectáculos y tras la compra por parte del Ayuntamiento casa de la cultura. Edificio desarrollado en dos plantas. En su fachada destacan los herrajes de ventanas y balcones.

Titularidad
Uso Actual
Estado de conservación

**Ayuntamiento
Sociocultural
Normal estado de conservación**

MA-GAU-004**CASTILLO DEL ÁGUILA****Interés Arquitectónico: 5****NIVEL III**

PROVINCIA MÁLAGA
 COMARCA Serranía de Ronda
 MUNICIPIO Gaucín
 REFERENCIA CATASTRAL 3040902TF9434A0001RY

PROTECCIÓN LEY 14/2007 -
 CAT. PLANEAMIENTO VIGENTE -
 CAT. PLANEAMIENTO TRAMIT -

-
 Titularidad
 Uso Actual
 Estado de conservación

Obispado
En desuso
 -

MA-GAU-005**ERMITA DEL SANTO NIÑO****Interés Arquitectónico: 5****NIVEL III**

PROVINCIA MÁLAGA
 COMARCA Serranía de Ronda
 MUNICIPIO Gaucín
 REFERENCIA CATASTRAL 3040902TF9434A0001RY

PROTECCIÓN LEY 14/2007 BCG por Disposición Adicional Sexta
 CAT. PLANEAMIENTO VIGENTE -
 CAT. PLANEAMIENTO TRAMIT -

-
 Titularidad
 Uso Actual
 Estado de conservación

Obispado
Religioso
 -

MA-GAU-006**CEMENTERIO****Interés Arquitectónico: 3****NIVEL III**

PROVINCIA MÁLAGA
 COMARCA Serranía de Ronda
 MUNICIPIO Gaucín
 REFERENCIA CATASTRAL 2840505TF9424B0001UA

PROTECCIÓN LEY 14/2007 -
 CAT. PLANEAMIENTO VIGENTE PGOU provisional
 CAT. PLANEAMIENTO TRAMIT -

-
 Titularidad
 Uso Actual
 Estado de conservación

Obispado
Cementerio
 -

MA-GAU-007**LAVADERO PÚBLICO****Interés Arquitectónico: 3****NIVEL II**

PROVINCIA MÁLAGA
 COMARCA Serranía de Ronda
 MUNICIPIO Gaucín
 REFERENCIA CATASTRAL 2743907TF9424D0001KY

PROTECCIÓN LEY 14/2007 Sin protección
 CAT. PLANEAMIENTO VIGENTE -
 CAT. PLANEAMIENTO TRAMIT -

El lavadero está situado sobre una zona rocosa, en los bajos de un edificio de viviendas rectangular sobre grandes pilares, cuenta con seis zonas de lavado y un mirador con vistas al Valle del Genal. Aprovecha el agua almacenada en un aljibe al norte del casco urbano.

-
 Titularidad
 Uso Actual
 Estado de conservación

Ayuntamiento
Cultural
 -

MUNICIPIO

GENALGUACIL

El municipio de Genalguacil se localiza en la comarca de la Serranía de Ronda. Enclavado en el Valle del Genal., se extienden desde el margen izquierdo del río Genal hasta las cumbres de Sierra Bermeja, en un territorio abrupto y empinado. Cuenta con una población de 3.062 habitantes. Después de la conquista de los Reyes Católicos, la villa es dada en señorío al Duque de Arcos. La población musulmana siguió viviendo en ella en calidad de mudéjares, hasta su participación en la rebelión de 1500. Después de una nueva sublevación en 1570, los moriscos son expulsados de la zona, siendo repoblada con cristianos viejos venidos de otros lugares. Se han revisado la guía digital de Patrimonio Cultural de Andalucía y el inventario de 1988, así como el planeamiento municipal, destacando en la selección el Museo de Arte Contemporáneo para el presente inventario.

MA-GEN-001**MUSEO DE ARTE CONTEMPORÁNEO****Interés Arquitectónico: 5****NIVEL II**

PROVINCIA	MÁLAGA
COMARCA	Serranía de Ronda
MUNICIPIO	Genalguacil
REFERENCIA CATASTRAL	9869408TF9496H0001YS
PROTECCIÓN LEY 14/2007	BCG por Disposición Adicional Sexta
CAT. PLANEAMIENTO VIGENTE	Precatálogo (Avance PGOU 2006)
CAT. PLANEAMIENTO TRAMIT	-

El Museo de Arte Contemporáneo 'Fernando Centeno' fue inaugurado en 2004, una década después de que Genalguacil, con la creación de los Encuentros de Arte en 1994, hiciera de la creación contemporánea un pilar fundamental para su desarrollo y transformación, que lo distingue en el escenario del arte español.

Titularidad
Uso Actual
Estado de conservación

**Ayuntamiento
Cultural**

MA-GEN-002**EDIFICIO DE USOS MÚLTIPLES****Interés Arquitectónico: 3****NIVEL I**

PROVINCIA	MÁLAGA
COMARCA	Serranía de Ronda
MUNICIPIO	Genalguacil
REFERENCIA CATASTRAL	9870101TF9497B0001DZ
PROTECCIÓN LEY 14/2007	Sin protección
CAT. PLANEAMIENTO VIGENTE	-
CAT. PLANEAMIENTO TRAMIT	-

Inmueble de gran escala y de geometría regular muy utilizado por los vecinos donde frecuentemente se realizan reuniones, conferencias, talleres y cursos. Además, en este gran edificio ubicado en pleno centro de la localidad se sitúa la biblioteca, el juzgado y el consultorio médico.

Titularidad
Uso Actual
Estado de conservación

**Ayuntamiento
Polivalente**
Normal estado de conservación

MUNICIPIO

GUARO

Guaro es un municipio situado en la comarca del Valle del Guadalhorce. Tiene una superficie de 22 kilómetros cuadrados y una población de 2280 habitantes. Los primeros pobladores hay que situarlos en la época prehistórica, tal y como atestiguan los restos hallados en la zona de Ardite. En su término también encontramos evidencias de asentamientos romanos y árabes. Es Villa desde 1614 por privilegio de Felipe Cuarto, pasando a ser Condado en 1648, recayendo el primer Título de Conde a favor de Don Juan Chumacero Sotomayor y Carrillo Laso de la Vega, título que en la actualidad mantienen sus descendientes. No obstante, otros sitúan esa nobleza de Condado por un decreto de 1814. Se han revisado la Guía Digital de Patrimonio Cultural de Andalucía y el inventario de 1988, así como el planeamiento municipal, incorporando al presente inventario aquellos inmuebles que se adecuan a sus objetivos.

MA-GUA-001**BIBLIOTECA PÚBLICA MUNICIPAL Y CENTRO SOCIAL****Interés Arquitectónico: 3****NIVEL I**

PROVINCIA MÁLAGA
COMARCA Valle del Guadalhorce
MUNICIPIO Guaro
REFERENCIA CATASTRAL 6086910UF3568N0001TA

PROTECCIÓN LEY 14/2007 Sin protección
CAT. PLANEAMIENTO VIGENTE -
CAT. PLANEAMIENTO TRAMIT -

Registrado en el inventario de inmuebles del Ayuntamiento de Guaro. Actual Biblioteca Pública Municipal y Centro Social. El edificio se destinaba a un Antiguo Cuartel de la Guardia Civil.

Titularidad
Uso Actual
Estado de conservación

**Ayuntamiento
Polivalente
Normal estado de conservación**

MA-GUA-002**OFICINA DE TURISMO****Interés Arquitectónico: 4****NIVEL II**

PROVINCIA MÁLAGA
COMARCA Valle del Guadalhorce
MUNICIPIO Guaro
REFERENCIA CATASTRAL 6085601UF3568N0001EA

PROTECCIÓN LEY 14/2007 BCG por Disposición Adicional Sexta
CAT. PLANEAMIENTO VIGENTE Avance PGOU. Elementos del Patrimonio
CAT. PLANEAMIENTO TRAMIT -

Reconstrucción de un viejo molino de aceite, llamado Molino de Guaro, actuando sobre dos batidoras de aceite, tres prensas hidráulicas, dos bombas hidráulicas y un motor eléctrico. Además, se fabricó un eje de transmisión de potencia para las bombas y una estructura superior de molino para la actual Oficina de Turismo.

Titularidad
Uso Actual
Estado de conservación

**Ayuntamiento
Cultural**

MUNICIPIO

HUMILLADERO

El municipio de Humilladero se sitúa en la zona norte de la comarca de Antequera. Cuenta con una población de 3.062 habitantes. Respecto al origen del pueblo existen datos fiables que lo remontan al año 1618, fecha que aparece como la de su fundación en la inscripción que sirve de base a la Cruz del Humilladero que se encuentra en la entrada de la localidad. Otros datos, sin embargo, admiten que la fundación se remonta al siglo quince. Sobre esta misma época datan algunos investigadores su origen al construirse, alrededor de la finca "El Convento", las casas que albergaron a los primeros habitantes de Humilladero. Se han revisado la guía digital de Patrimonio Cultural de Andalucía y el inventario de 1988, así como el planeamiento municipal, siendo el edificio de Ayuntamiento y biblioteca el inmueble inventariado.

MA-HUM-001**AYUNTAMIENTO + BIBLIOTECA****Interés Arquitectónico: 4****NIVEL I**

PROVINCIA MÁLAGA
COMARCA Antequera
MUNICIPIO Humilladero
REFERENCIA CATASTRAL 8792913UG4089S0001JM

PROTECCIÓN LEY 14/2007 Sin protección
CAT. PLANEAMIENTO VIGENTE -
CAT. PLANEAMIENTO TRAMIT -

Edificio dotacional que acoge la sede del Ayuntamiento así como el equipamiento público de biblioteca municipal. Desarrollado en dos plantas, su fachada es ejemplo de la arquitectura de los años 80 del siglo XX, quedando los materiales integrados en una aparente unidad.

Titularidad
Uso Actual
Estado de conservación

**Ayuntamiento
Administrativo
Normal estado de conservación**

MUNICIPIO IGUALEJA

El municipio de Igualeja se localiza al oeste de la provincia, en la comarca de la Serranía de Ronda, en concreto en el Valle del río Genal. Tiene una población de 752 habitantes. La primera referencia histórica de este pueblo es del siglo XV. En esta época pertenecía a la cora (provincia) de Takoronna, integrada en el reino nazarí de Granada. El nombre de Igualeja podría provenir del término árabe al-walay, que significa "el recodo", o bien del castellano "iguales", que haría referencia al reparto igualitario realizado por los cristianos tras la expulsión de los moriscos en 1570. Se han revisado la guía digital de Patrimonio Cultural de Andalucía y el inventario de 1988, así como el planeamiento municipal, seleccionando aquellos inmuebles que más se adecuan al presente inventario.

MA-IGU-001

ERMITA DEL DIVINO PASTOR

Interés Arquitectónico: 5

NIVEL II



PROVINCIA MÁLAGA
COMARCA Serranía de Ronda
MUNICIPIO Igualeja
REFERENCIA CATASTRAL 0362812UF1506A0001AL

PROTECCIÓN LEY 14/2007 BCG por Disposición Adicional Sexta
CAT. PLANEAMIENTO VIGENTE Cat. de Bienes Prot. del Pat. Hist. nº2
CAT. PLANEAMIENTO TRAMIT Protección Integral

Es una ermita clásica de estilo barroco-andaluz. Ha sido restaurada en el año 2001. Al parecer, fue parte de un antiguo convento de monjas. Probablemente monjas de origen Carmelita o Franciscana, de ahí la devoción a este santo.

Titularidad
Uso Actual
Estado de conservación

Ayuntamiento
Religioso

-

MA-IGU-002

NICHO SEÑOR DE LA MISERICORDIA

Interés Arquitectónico: 4

NIVEL II



PROVINCIA MÁLAGA
COMARCA Serranía de Ronda
MUNICIPIO Igualeja
REFERENCIA CATASTRAL 0361219UF1506A0001XL

PROTECCIÓN LEY 14/2007 Sin protección
CAT. PLANEAMIENTO VIGENTE -
CAT. PLANEAMIENTO TRAMIT -

Es una pequeña capilla situada en la Plaza de Andalucía. En él se representa al Señor de la Misericordia. Lo más antiguo es un cuadro del siglo XVIII que representa al típico "stabat mater" (la madre al lado del niño). Es un cuadro de la escuela granadina.

Titularidad
Uso Actual
Estado de conservación

Ayuntamiento
Religioso

-

MUNICIPIO ISTÁN

El municipio de Istán se localiza en la comarca de la Costa del Sol Occidental, en la falda sur de la Sierra de las Nieves. Tiene una población de 1.494 habitantes. El origen de Istán debe atribuirse a su torre de alquería, y a un entorno de tierras aptas para el cultivo. La defensa del antiguo Reino de Granada formaba un engranaje diseñado a tres niveles: las torres de almenara junto al mar, los castillos y las torres del interior, en cuyo entorno fueron surgiendo pequeños pueblos, denominados alquerías. Su actual término municipal es el resultado de la unión de dos alquerías de características similares: Istán y Arboto, éste al norte, en la confluencia con los términos de Benahavís, Parauta y Ronda. Se han revisado la guía digital de Patrimonio Cultural de Andalucía y el inventario de 1988, así como el planeamiento municipal, seleccionando aquellos inmuebles con mayor potencialidad de cara al presente inventario.

MA-IST-001**ANTIGUA CASA CONSISTORIAL****Interés Arquitectónico: 4****NIVEL I**

PROVINCIA	MÁLAGA
COMARCA	Costa del Sol Occidental
MUNICIPIO	Istán
REFERENCIA CATASTRAL	5705001UF2550N0001ZB
PROTECCIÓN LEY 14/2007	BCG por Disposición Adicional Sexta
CAT. PLANEAMIENTO VIGENTE	Catálogo de Bienes Culturales nº E.04
CAT. PLANEAMIENTO TRAMIT	Nivel 2 (Protección Global)

Inmueble recogido en el "Catálogo de Bienes Culturales" (PGOU AP 2011). Constituye un notable ejemplo de arquitectura representativa, destacando su portada y cubierta de madera.

Titularidad
Uso Actual
Estado de conservación

**Ayuntamiento
Administrativo
Normal estado de conservación**

MA-IST-002**CEMENTERIO MUNICIPAL****Interés Arquitectónico: 4****NIVEL II**

PROVINCIA	MÁLAGA
COMARCA	Costa del Sol Occidental
MUNICIPIO	Istán
REFERENCIA CATASTRAL	5505701UF2550N0001LB
PROTECCIÓN LEY 14/2007	BCG por Disposición Adicional Sexta
CAT. PLANEAMIENTO VIGENTE	Catálogo de Bienes Culturales nº E.03
CAT. PLANEAMIENTO TRAMIT	Nivel 2 (Protección Global)

Inmueble recogido en el "Catálogo de Bienes Culturales" (PGOU AP 2011). Notable ejemplo de camposanto extramuros de tradición mediterránea resultado de la prohibición de enterramientos en el interior de las iglesias españolas desde finales del siglo XVIII.

Titularidad
Uso Actual
Estado de conservación

**Ayuntamiento
Cementerio
-**

MA-IST-003**CORTIJO PUERTO BLANCO****Interés Arquitectónico: 5****NIVEL III**

PROVINCIA	MÁLAGA
COMARCA	Costa del Sol Occidental
MUNICIPIO	Istán
REFERENCIA CATASTRAL	000800100UF25D0001RP
PROTECCIÓN LEY 14/2007	-
CAT. PLANEAMIENTO VIGENTE	-
CAT. PLANEAMIENTO TRAMIT	-

-

Titularidad
Uso Actual
Estado de conservación

**Privada
En desuso
-**

El municipio de Iznate se sitúa en la Comarca de La Axarquía, en su zona suroeste, con su núcleo urbano cercano a la costa. Cuenta con una población de 863 habitantes. Iznate se rindió a los Reyes Católicos cuando éstos conquistaron Vélez-Málaga en 1487. Posteriormente, por estar en una de las zonas más conflictivas durante la rebelión morisca de mediados del siglo XVI, se sumó a la sublevación que fue sofocada por Juan de Austria, siendo sus moradores expulsados. El edificio que más destaca es la iglesia parroquial, construida después de la rebelión. De una sola nave y de orden toscano guarda algunos lienzos de indudable valor. Se han revisado la guía digital de Patrimonio Cultural de Andalucía y el inventario de 1988, así como el planeamiento municipal, no habiéndose encontrado edificios de interés arquitectónico susceptibles de ser incorporados al presente inventario.

MUNICIPIO

JIMERA DE LÍBAR

El municipio de Jimera de Líbar se localiza en la comarca de la Serranía de Ronda. Está situado en el valle del río Guadiaro y en el parque natural de la Sierra de Grazalema. Cuenta con una población de 379 habitantes. Los datos más antiguos de la localidad se remontan al siglo diecisiete. Sin embargo, como forma de asentamiento, datan de edades mucho más remotas. De la dominación árabe, tan sólo queda una torre, adosada a la iglesia parroquial de la Virgen de la Salud, que se supone fue el alminar de la mezquita. Su nombre árabe fue Inz-Almaraz, que se cambió por Ximera de Líbar después de la conquista cristiana. Cuenta con vestigios, como las ruinas de Cima Honda, los Castillejos o la plaza de toros, una singular obra de la naturaleza. Se han revisado la guía digital de Patrimonio Cultural de Andalucía y el inventario de 1988, así como el planeamiento municipal, seleccionando el edificio del ayuntamiento para ser incorporado al presente inventario.

MA-JIM-001**ANTIGUO AYUNTAMIENTO****Interés Arquitectónico: 3****NIVEL I**

PROVINCIA	MÁLAGA
COMARCA	Serranía de Ronda
MUNICIPIO	Jimera de Líbar
REFERENCIA CATASTRAL	6787601TF9568H0001EH
PROTECCIÓN LEY 14/2007	BCG por Disposición Adicional Sexta
CAT. PLANEAMIENTO VIGENTE	Invent. de Bienes del Pat. Arquitectónico nº 3
CAT. PLANEAMIENTO TRAMIT	-

Antigua sede del Ayuntamiento de la localidad. Inmueble recogido en el "Inventario de Bienes del Patrimonio Arquitectónico" del PGOU 2019. Destaca el pequeño cuerpo porticado que sirve de unión entre edificios de distintos ángulos de la plaza, donde se sitúa el balcón principal y sobre él, el reloj y la campana.

Titularidad
Uso Actual
Estado de conservación

**Ayuntamiento
Administrativo
Normal estado de conservación**

MA-JIM-002**LAVADERO PÚBLICO****Interés Arquitectónico: 3****NIVEL II**

PROVINCIA	MÁLAGA
COMARCA	Serranía de Ronda
MUNICIPIO	Jimera de Líbar
REFERENCIA CATASTRAL	6785405TF9568F0001ZZ
PROTECCIÓN LEY 14/2007	Sin protección
CAT. PLANEAMIENTO VIGENTE	-
CAT. PLANEAMIENTO TRAMIT	-

Lavadero originario cubierto antiguamente por un edificio. Su puesta en valor se materializa en demoliciones de la estructura comentada, colocación tejas envejecidas, forrado en piedra, zócalos y apertura de diversos ventanales para recuperar la estructura antigua. En la parte baja existen tres vitrinas para colocar antiguos enseres del lavadero.

Titularidad
Uso Actual
Estado de conservación

**Ayuntamiento
Polivalente**

MUNICIPIO

JUBRIQUE

Jubrique es un municipio situado en la comarca de la Serranía de Ronda. Se encuentra a 559 metros de altura y tiene una extensión de 39 km². Cuenta con 523 habitantes. Su templo parroquial, la iglesia de San Francisco de Asís, debió construirse en el siglo dieciséis recién conquistadas estas tierras a los árabes por las tropas cristianas. Por ello, se supone que con anterioridad a esa fecha ya debía existir un asentamiento árabe, ocupando la iglesia el lugar donde tuvo que estar la mezquita. Las ampliaciones y reformas del mencionado templo denotan un cierto crecimiento de la población y de su economía, especialmente durante el siglo dieciocho. Se han revisado la Guía Digital de Patrimonio Cultural de Andalucía y el inventario de 1988, así como el planeamiento municipal, incorporando al presente inventario aquellos inmuebles que se adecuan a sus objetivos.

MA-JUB-001**VIVIENDA RURAL MUNICIPAL****Interés Arquitectónico: 3****NIVEL II**

PROVINCIA	MÁLAGA
COMARCA	Serranía de Ronda
MUNICIPIO	Jubrique
REFERENCIA CATASTRAL	1890102UF0419B0001AB
PROTECCIÓN LEY 14/2007	BCG por Disposición Adicional Sexta
CAT. PLANEAMIENTO VIGENTE	Cat. de Bienes Prot. y Espacios Protegidos
CAT. PLANEAMIENTO TRAMIT	Grado de protección III

Registrado en el inventario de inmuebles del Ayuntamiento de Jubrique. Actualmente alberga Viviendas Rurales Municipales. Vivienda tradicional de dos alturas, ubicada en una parcela de pequeñas dimensiones. La fachada principal se organiza con tres ejes de huecos y construida en fábrica de mampostería y posteriormente enfoscada.

Titularidad
Uso Actual
Estado de conservación

**Ayuntamiento
Residencial**

MA-JUB-002**CENTRO DE INTERPRETACIÓN****Interés Arquitectónico: 3****NIVEL II**

PROVINCIA	MÁLAGA
COMARCA	Serranía de Ronda
MUNICIPIO	Jubrique
REFERENCIA CATASTRAL	1890C01UF0419B0001PB
PROTECCIÓN LEY 14/2007	Sin protección
CAT. PLANEAMIENTO VIGENTE	-
CAT. PLANEAMIENTO TRAMIT	-

Edificio destinado a equipamientos públicos y actual Centro de Interpretación. La fachada se organiza con tres ejes de huecos, dispuestos de forma asimétrica respecto del centro de la misma. En planta baja se dispone una puerta de acceso y una ventana, en planta alta aparecen balcones sencillos.

Titularidad
Uso Actual
Estado de conservación

**Ayuntamiento
Cultural**

MA-JUB-003**CENTRO SOCIAL****Interés Arquitectónico: 3****NIVEL II**

PROVINCIA	MÁLAGA
COMARCA	Serranía de Ronda
MUNICIPIO	Jubrique
REFERENCIA CATASTRAL	1790202UF0419B0001MB
PROTECCIÓN LEY 14/2007	BCG por Disposición Adicional Sexta
CAT. PLANEAMIENTO VIGENTE	Cat. Bienes Prot. Arquitectónica
CAT. PLANEAMIENTO TRAMIT	Grado de Protección Tipo 2

Edificio dotacional de construcción reciente, que acoge programas artísticos, culturales y ligados al desarrollo de la localidad. Configurado como un volumen blanco que remata una manzana en un cruce entre calles. Dispone de dos alturas en su fachada norte y cuenta con un mirador en la fachada sur.

Titularidad
Uso Actual
Estado de conservación

**Ayuntamiento
Cultural**

MUNICIPIO JÚZCAR

asentado sobre una hondonada, en la Sierra del Oreganal. Las tierras del término están regadas por el río Genal y el barranco de las Cañadas Tiene una población de 214 habitantes. Posiblemente el origen de Júzcar sea anterior a la época árabe. Con la conquista cristiana, los asentamientos que existían dispersos por el municipio se despoblaron y se reunieron en el asentamiento actual. En 1505 se levanta la primitiva Iglesia. Se han revisado la guía digital de Patrimonio Cultural de Andalucía y el inventario de 1988, así como el planeamiento municipal, seleccionando aquellos inmuebles que más se adecúan al presente inventario.

MA-JUZ-001

ANTIGUO AYUNTAMIENTO



PROVINCIA MÁLAGA
COMARCA Serranía de Ronda
MUNICIPIO Júzcar
REFERENCIA CATASTRAL 6057105UF0565E0001HR
PROTECCIÓN LEY 14/2007 Sin protección
CAT. PLANEAMIENTO VIGENTE -
CAT. PLANEAMIENTO TRAMIT -

Interés Arquitectónico: 3

NIVEL I

Antigua ubicación del consistorio, en la actualidad acoge uso privado comercial. Edificio de estilo racionalista, con dos plantas. Destaca la composición de fachada con un nivel bajo con cuatro huecos simétricos de proporción vertical, uno que funciona como acceso y tres cerrados con pavés de vidrio.

Titularidad
Uso Actual
Estado de conservación

**Ayuntamiento
Administrativo**
Normal estado de conservación

MA-JUZ-002

CEMENTERIO



PROVINCIA MÁLAGA
COMARCA Serranía de Ronda
MUNICIPIO Júzcar
REFERENCIA CATASTRAL 5957604UF0565G0001AX
PROTECCIÓN LEY 14/2007 BCG por Disposición Adicional Sexta
CAT. PLANEAMIENTO VIGENTE -
CAT. PLANEAMIENTO TRAMIT -

Interés Arquitectónico: 4

NIVEL II

Uno de sus lados se encuentra adosado a la iglesia, lo que no es común. El conjunto se rodea de una tapia, resultando una planta trapezoidal. El acceso, ubicado en el lado este y de más altura que el resto de la tapia, se realiza a través de un portón con arco semicircular, ancho y plano recercado, y rematado por un pequeño hastial triangular.

Titularidad
Uso Actual
Estado de conservación

**Ayuntamiento
Cementerio**
-

MA-JUZ-003

CENTRO CULTURAL



PROVINCIA MÁLAGA
COMARCA Serranía de Ronda
MUNICIPIO Júzcar
REFERENCIA CATASTRAL 6057108UF0565E0001BR
PROTECCIÓN LEY 14/2007 Sin protección
CAT. PLANEAMIENTO VIGENTE -
CAT. PLANEAMIENTO TRAMIT -

Interés Arquitectónico: 3

NIVEL II

Ejemplo de edificación tradicional con soluciones constructivas representativas de la tradición vernácula de la zona que alberga el programa de edificio de usos múltiples. Se trata de un edificio de discretas dimensiones, planta rectangular con una sola crujía y dos plantas. Sus muros son de carga, encalados y su cubierta de teja cerámica curva.

Titularidad
Uso Actual
Estado de conservación

**Ayuntamiento
Cultural**
-

MUNICIPIO

MACHARAVIAYA

El municipio de Macharaviaya se localiza en la comarca de la Axarquía. El núcleo de población está situado sobre un conjunto de colinas de suave pendiente. Cuenta con una población de 513 habitantes. El origen de Macharaviaya es árabe al igual que su nombre, que proviene de la transcripción fonética de "Machar Ibn Yahya", que significa "el prado o la alquería de Abu Yahya". Pero la fundación del pueblo data de 1572, aunque anterior a esta fecha es la construcción de la iglesia parroquial, erigida en 1505 por el arzobispo de Sevilla, y confirmada en 1510 por el rey Fernando. Se levantó con los beneficios de la fábrica de naipes, situada también en el pueblo, la cual tenía el monopolio de naipes para las Indias y con el caudal de la aristocracia del lugar, representada por la familia de los Gálvez. Destaca por estar catalogado como conjunto histórico BIC "Centro Histórico de Macharaviaya".

MA-MAC-001**COLEGIO SALVADOR RUEDA****Interés Arquitectónico: 3****NIVEL II**

PROVINCIA MÁLAGA
COMARCA La Axarquía
MUNICIPIO Macharaviaya
REFERENCIA CATASTRAL 1694801UF9619S0001BQ

PROTECCIÓN LEY 14/2007 BCG por Disposición Adicional Sexta
CAT. PLANEAMIENTO VIGENTE -
CAT. PLANEAMIENTO TRAMIT -

Sencilla construcción desarrollada en un único cuerpo longitudinal, con solo una planta y cubierta a dos aguas de teja cerámica. Refleja la sencillez de la tradición vernácula. Este pabellón es usado como escuela rural.

Titularidad
Uso Actual
Estado de conservación

**Ayuntamiento
Educativo**

-

MA-MAC-002**MUSEO DE LOS GÁLVEZ****Interés Arquitectónico: 4****NIVEL II**

PROVINCIA MÁLAGA
COMARCA La Axarquía
MUNICIPIO Macharaviaya
REFERENCIA CATASTRAL 1893211UF9619S0001GQ

PROTECCIÓN LEY 14/2007 BCG por Disposición Adicional Sexta
CAT. PLANEAMIENTO VIGENTE -
CAT. PLANEAMIENTO TRAMIT -

El museo de Los Gálvez, inaugurado en julio de 2005, está dedicado a la historia de la Villa y a la familia Gálvez. El museo cuenta con dos espacios diferenciados, de un lado la sala central dedicada a la historia de la Villa y en particular a la familia Gálvez y de otro las tres salas de exposiciones dedicadas a artistas contemporáneos.

Titularidad
Uso Actual
Estado de conservación

**Ayuntamiento
Cultural**

-

MA-MAC-003**CEMENTERIO****Interés Arquitectónico: 5****NIVEL III**

PROVINCIA MÁLAGA
COMARCA La Axarquía
MUNICIPIO Macharaviaya
REFERENCIA CATASTRAL 1794701UF9619S0001IQ

PROTECCIÓN LEY 14/2007 -
CAT. PLANEAMIENTO VIGENTE -
CAT. PLANEAMIENTO TRAMIT -

-

Titularidad
Uso Actual
Estado de conservación

**Obispado
Cementerio**

-

MA-MAC-004**TEMPLETE**

PROVINCIA
COMARCA
MUNICIPIO
REFERENCIA CATASTRAL

MÁLAGA
La Axarquía
Macharaviaya

PROTECCIÓN LEY 14/2007
CAT. PLANEAMIENTO VIGENTE
CAT. PLANEAMIENTO TRAMIT

BCG por Disposición Adicional Sexta
Cat. de Bienes Prot. del Pat. Hist. nº4
Estructural B

Interés Arquitectónico: 4**NIVEL II**

Fue hacia 1785 cuando Miguel de Gálvez encargó la construcción de este templete a Miguel del Castillo, el arquitecto más importante en Málaga a finales del siglo XVIII. En el templete de los Gálvez debemos descartar cualquier influencia religiosa y derivarlo más hacia la tradición del túmulo o templete dentro de la llamada arquitectura efímera.

Titularidad
Uso Actual
Estado de conservación

Ayuntamiento
En desuso

MA-MAC-005**LAVADERO**

PROVINCIA
COMARCA
MUNICIPIO
REFERENCIA CATASTRAL

MÁLAGA
La Axarquía
Macharaviaya
29066A005001710000WM

PROTECCIÓN LEY 14/2007
CAT. PLANEAMIENTO VIGENTE
CAT. PLANEAMIENTO TRAMIT

BCG por Disposición Adicional Sexta
Cat. de Bienes Prot. del Pat. Histórico. nº 3
Etnológica Parcial (PEP)

Interés Arquitectónico: 4**NIVEL II**

Históricamente ha sido un punto de recogida de agua potable, que se sigue utilizando en la actualidad. Está formado por una serie de piletas para lavar la ropa. Sería necesario mejorar tanto la propia construcción como su entorno, así como su acceso.

Titularidad
Uso Actual
Estado de conservación

Ayuntamiento
Lavadero

MA-MAC-006**CASA MUSEO SALVADOR RUEDA**

PROVINCIA
COMARCA
MUNICIPIO
REFERENCIA CATASTRAL

MÁLAGA
La Axarquía
Macharaviaya
1501707UF9710S0001QF

PROTECCIÓN LEY 14/2007
CAT. PLANEAMIENTO VIGENTE
CAT. PLANEAMIENTO TRAMIT

BCG por Disposición Adicional Sexta
Cat. de Bienes Prot. del Pat. Histórico. nº 11
Estructural B

Interés Arquitectónico: 4**NIVEL II**

La casa natal del poeta es una vivienda muy humilde situada en Benaque, pedanía situada a unos 2 Km de Macharaviaya. Dentro se conservan sus enseres personales prácticamente igual a como la dejó el poeta. La vivienda cuenta con una puerta de entrada desde la calle y otra de salida al patio.

Titularidad
Uso Actual
Estado de conservación

Ayuntamiento
Cultural

MA-MAC-007**BIBLIOTECA MUNICIPAL**

PROVINCIA
COMARCA
MUNICIPIO
REFERENCIA CATASTRAL

MÁLAGA
La Axarquía
Macharaviaya
1793404UF9619S0001KQ

PROTECCIÓN LEY 14/2007
CAT. PLANEAMIENTO VIGENTE
CAT. PLANEAMIENTO TRAMIT

Sin protección
-
-

Interés Arquitectónico: 4**NIVEL I**

Ejemplo de edificación tradicional con soluciones constructivas representativas de la tradición vernácula de la zona que alberga el programa de biblioteca pública. Se trata de un edificio de discretas dimensiones, planta rectangular con una sola crujía y dos plantas. Sus muros son de carga, encalados y su cubierta de teja cerámica curva.

Titularidad
Uso Actual
Estado de conservación

Ayuntamiento
Biblioteca
Normal estado de conservación

MUNICIPIO MÁLAGA

El municipio de Málaga se sitúa en el centro de la provincia, pertenece a la comarca Metropolitana de Málaga y tiene una población de 578.460 habitantes. La ciudad está situada en el centro de una bahía rodeada de sistemas montañosos. Dos ríos, el Guadalmedina y el Guadalhorce, la atraviesan desembocando en el Mediterráneo. Málaga fue fundada por los fenicios, quienes construyeron un poblado cerca del cerro donde hoy se encuentra la Alcazaba. Tras la conquista romana, a través de su puerto se exportaba vino, aceite y el famoso garum. La ciudad vivió una de sus etapas de mayor progreso a finales de la Edad Media bajo dominio musulmán con la construcción de numerosas mezquitas, las Atarazanas y la Alcazaba, destacando por su producción de pasas, frutos secos y loza de reflejos dorados. Cuenta con gran cantidad de inmuebles con potencial contemplados en el presente inventario, destacando su centro histórico catalogado como conjunto histórico BIC.

MA-MAL-002 AYUNTAMIENTO



PROVINCIA MÁLAGA
COMARCA Comarca Metropolitana de Málaga
MUNICIPIO Málaga
REFERENCIA CATASTRAL 3749101UF7634N0001ZU
PROTECCIÓN LEY 14/2007 Bien de Interés Cultural (BIC) inscrito
CAT. PLANEAMIENTO VIGENTE Cat. de Bienes de Interés Cultural. nº10
CAT. PLANEAMIENTO TRAMIT BIC

Interés Arquitectónico: 5

NIVEL I

Inmueble catalogado como BIC, se inaugura en 1919. Es obra de los arquitectos Guerrero Strachan y Rivera Vera. Edificado sobre los terrenos ganados al mar tras la construcción del Parque de Málaga. El inmueble es de estilo neobarroco con planta rectangular. En el interior destaca la escalera tipo imperial y el llamado Salón de los Espejos.

Titularidad
Uso Actual
Estado de conservación

**Ayuntamiento
Administrativo
Buen estado de conservación**

MA-MAL-006 CASA DEL JARDINERO



PROVINCIA MÁLAGA
COMARCA Comarca Metropolitana de Málaga
MUNICIPIO Málaga
REFERENCIA CATASTRAL 3649301UF7634N0001FU
PROTECCIÓN LEY 14/2007 BCG por Disposición Adicional Sexta
CAT. PLANEAMIENTO VIGENTE PEPRI Centro
CAT. PLANEAMIENTO TRAMIT Protección Arquitectónica 1

Interés Arquitectónico: 5

NIVEL I

Construida en 1912 por el arquitecto Manuel Rivera Vera. Es un pequeño palacete de estilo neorrenacentista situado entre el Parque de Málaga y la Alcazaba, de estilo clásico en forma de cruz con dos plantas y sótano. En 2018 se convierte en la única sede de la ONU en España.

Titularidad
Uso Actual
Estado de conservación

**Ayuntamiento
Administrativo
Buen estado de conservación**

MA-MAL-011 ARCHIVO MUNICIPAL



PROVINCIA MÁLAGA
COMARCA Comarca Metropolitana de Málaga
MUNICIPIO Málaga
REFERENCIA CATASTRAL 3046103UF7634N0001AU
PROTECCIÓN LEY 14/2007 BCG por Disposición Adicional Sexta
CAT. PLANEAMIENTO VIGENTE PEPRI Centro
CAT. PLANEAMIENTO TRAMIT Protección Integral

Interés Arquitectónico: 5

NIVEL I

Construido en 1792. En él han intervenido Manuel Rivera, Jerónimo Cuervo y en posteriores intervenciones Fernando Guerrero Strachan entre otros. Sigue el modelo de palacio del S. XVIII con planta baja y entresuelo comerciales con el resto como residencial familiar, integrándose muy bien en el ambiente burgués de la Alameda. Actual Archivo Municipal

Titularidad
Uso Actual
Estado de conservación

**Ayuntamiento
Sociocultural
Normal estado de conservación**

MA-MAL-013**PROMÁLAGA VIRREINA**

PROVINCIA MÁLAGA
 COMARCA Comarca Metropolitana de Málaga
 MUNICIPIO Málaga
 REFERENCIA CATASTRAL -----

PROTECCIÓN LEY 14/2007 Sin protección
 CAT. PLANEAMIENTO VIGENTE -
 CAT. PLANEAMIENTO TRAMIT -

Interés Arquitectónico: 5**NIVEL I**

Antiguo caserón rehabilitado. En la actualidad acoge una incubadora de empresas que está dirigida a pymes y autónomos que trabajan en los sectores creativos y culturales. Interiormente está completamente modificada adaptándose a su nuevo uso y albergando 11 oficinas de diferentes dimensiones. No dispone de ficha catastral.

Titularidad
 Uso Actual
 Estado de conservación

**Ayuntamiento
 Administrativo
 Buen estado de conservación**

MA-MAL-016**ANTIGUA CÁRCEL DE MUJERES**

PROVINCIA MÁLAGA
 COMARCA Comarca Metropolitana de Málaga
 MUNICIPIO Málaga
 REFERENCIA CATASTRAL 2854101UF7625S0001PT

PROTECCIÓN LEY 14/2007 BCG por Disposición Adicional Sexta
 CAT. PLANEAMIENTO VIGENTE PEPRI Centro
 CAT. PLANEAMIENTO TRAMIT Protección Arquitectónica 1

Interés Arquitectónico: 4**NIVEL I**

Edificio fechado en el segundo cuarto del S. XIX, de planta rectangular, ocupa toda la manzana con un único acceso desde la fachada que se abre al río Guadalmedina. Desde su origen ha tenido usos vinculados con el control público de ahí su robustez y opacidad hacia el exterior en varias de sus fachadas. Se organiza en torno a un gran patio central.

Titularidad
 Uso Actual
 Estado de conservación

**Ayuntamiento
 Administrativo
 Degradado**

MA-MAL-017**CASA NATAL CÁNOVAS DEL CASTILLO**

PROVINCIA MÁLAGA
 COMARCA Comarca Metropolitana de Málaga
 MUNICIPIO Málaga
 REFERENCIA CATASTRAL 2853214UF7625S0001UT

PROTECCIÓN LEY 14/2007 BCG por Disposición Adicional Sexta
 CAT. PLANEAMIENTO VIGENTE PEPRI Centro
 CAT. PLANEAMIENTO TRAMIT Protección Pinturas

Interés Arquitectónico: 5**NIVEL I**

Apenas quedan restos de la casa natal del político malagueño Cánovas del Castillo. El inmueble contaba con pinturas murales que fueron preservadas para evitar su desaparición y que serán restituidas en el futuro inmueble que se construya.

Titularidad
 Uso Actual
 Estado de conservación

**Ayuntamiento
 En desuso
 Ruinoso**

MA-MAL-021**NAVES DEL ANTIGUO MATADERO**

PROVINCIA MÁLAGA
 COMARCA Comarca Metropolitana de Málaga
 MUNICIPIO Málaga
 REFERENCIA CATASTRAL 1243101UF7614S0001TU

PROTECCIÓN LEY 14/2007 Sin protección
 CAT. PLANEAMIENTO VIGENTE -
 CAT. PLANEAMIENTO TRAMIT -

Interés Arquitectónico: 5**NIVEL I**

Edificaciones pertenecientes al antiguo matadero municipal y enclavados en los terrenos de la antigua Hacienda de Carranque. El complejo fue inaugurado el 26 de Diciembre de 1934. En los años cuarenta se mecanizan sus instalaciones. Fue cerrado a principios de los años 90 al dejar de cumplir con las nuevas leyes de Higiene y Salud.

Titularidad
 Uso Actual
 Estado de conservación

**Ayuntamiento
 En desuso
 Degradado**

MA-MAL-024**ANTIGUA PRISIÓN PROVINCIAL**

PROVINCIA MÁLAGA
 COMARCA Comarca Metropolitana de Málaga
 MUNICIPIO Málaga
 REFERENCIA CATASTRAL 1041101UF7614S0001AU

PROTECCIÓN LEY 14/2007 Sin protección
 CAT. PLANEAMIENTO VIGENTE -
 CAT. PLANEAMIENTO TRAMIT -

Interés Arquitectónico: 5**NIVEL I**

El responsable del proyecto fue el arquitecto de la Dirección General de Prisiones, Vicente Agustí Elguero. La prisión fue inaugurada en 1933, ocupando una superficie de 14.000 m² y sirvió como lugar de encarcelamiento durante siete décadas. El 10 de noviembre de 2014 fue reconocido como Lugar de Memoria Histórica de Andalucía.

Titularidad
 Uso Actual
 Estado de conservación

**Ayuntamiento
 En desuso
 Muy degradado**

MA-MAL-032**OFICINAS EN ANTIGUO MATADERO**

PROVINCIA MÁLAGA
 COMARCA Comarca Metropolitana de Málaga
 MUNICIPIO Málaga
 REFERENCIA CATASTRAL 1243101UF7614S0001TU

PROTECCIÓN LEY 14/2007 BCG por Disposición Adicional Sexta
 CAT. PLANEAMIENTO VIGENTE Catálogo de Edificaciones Protegidas. nºE10
 CAT. PLANEAMIENTO TRAMIT Protección Arquitectónica I

Interés Arquitectónico: 5**NIVEL I**

Edificación perteneciente al antiguo matadero municipal y enclavado en los terrenos de la antigua Hacienda de Carranque. El complejo fue inaugurado el 26 de Diciembre de 1934. En los años cuarenta se mecanizan sus instalaciones. Fue cerrado a principios de los años 90 al dejar de cumplir con las nuevas leyes de Higiene y Salud.

Titularidad
 Uso Actual
 Estado de conservación

**Ayuntamiento
 Administrativo
 Degradado**

MA-MAL-035**CENTRO CULTURAL EL LIMONAR**

PROVINCIA MÁLAGA
 COMARCA Comarca Metropolitana de Málaga
 MUNICIPIO Málaga
 REFERENCIA CATASTRAL 5157110UF7655N0001DO

PROTECCIÓN LEY 14/2007 Sin protección
 CAT. PLANEAMIENTO VIGENTE Catálogo de Edificaciones Protegidas. nºA38
 CAT. PLANEAMIENTO TRAMIT Protección Arquitectónica II

Interés Arquitectónico: 5**NIVEL I**

Centro cultural José María Gutiérrez Romero, edificio de estilo ecléctico, en forma de V, en la confluencia de dos vías. La diferencia de cotas entre ambas calles origina que el edificio aparezca algo rehundido por una cara mientras que por la otra gana en altura y se presenta sobre un zócalo. Sirve de sede a diversas asociaciones.

Titularidad
 Uso Actual
 Estado de conservación

**Ayuntamiento
 Cultural
 Normal estado de conservación**

MA-MAL-037**CONVENTO DE SAN ANDRÉS**

PROVINCIA MÁLAGA
 COMARCA Comarca Metropolitana de Málaga
 MUNICIPIO Málaga
 REFERENCIA CATASTRAL 2442116UF7624S0001DA

PROTECCIÓN LEY 14/2007 BCG por Disposición Adicional Sexta
 CAT. PLANEAMIENTO VIGENTE Catálogo de Edificaciones Protegidas. nº F11
 CAT. PLANEAMIENTO TRAMIT Protección Integral

Interés Arquitectónico: 5**NIVEL I**

Edificio situado en el barrio de El Perchel. Se encontraba en un grave estado de abandono. Su rehabilitación comenzó al finalizar el verano de 2016 con técnicas antiguas para intentar asemejarse a su forma primigenia. La primera fase de restauración terminó en enero de 2018, a la espera de comenzar la segunda.

Titularidad
 Uso Actual
 Estado de conservación

**Ayuntamiento
 En desuso
 Degradado**

MA-MAL-038**COMPLEJO FIAT LUX**

PROVINCIA	MÁLAGA
COMARCA	Comarca Metropolitana de Málaga
MUNICIPIO	Málaga
REFERENCIA CATASTRAL	9147102UF7694N0001I
PROTECCIÓN LEY 14/2007	BCG por Disposición Adicional Sexta
CAT. PLANEAMIENTO VIGENTE	Catálogo de Edificaciones Protegidas. nº M17i
CAT. PLANEAMIENTO TRAMIT	Protección Integral

Interés Arquitectónico: 4**NIVEL I**

La compañía eléctrica Fiat Lux tenía la concesión para suministrar la energía eléctrica a los barrios de la Trinidad y el Perchel. Este complejo data de 1897 y cuenta con una chimenea de ladrillo de más de 43 metros de altura. Desde hace años permanece sin uso.

Titularidad
Uso Actual
Estado de conservación

Ayuntamiento
En desuso
Muy degradado

MA-MAL-041**INSTITUTO MUNICIPAL PARA LA FORMACIÓN Y EL EMPLEO.**

PROVINCIA	MÁLAGA
COMARCA	Comarca Metropolitana de Málaga
MUNICIPIO	Málaga
REFERENCIA CATASTRAL	2954201UF7625S0001YT
PROTECCIÓN LEY 14/2007	Sin protección
CAT. PLANEAMIENTO VIGENTE	-
CAT. PLANEAMIENTO TRAMIT	-

Interés Arquitectónico: 4**NIVEL I**

Inmueble situado en el centro de la capital y destinado a impartir distintos talleres de empleo y escuelas taller. El complejo se compone de diversas edificaciones de épocas muy diversas, de facturas muy heterogéneas y diferentes estados de conservación. Destaca la edificación realizada en ladrillo visto que consta de PB+5.

Titularidad
Uso Actual
Estado de conservación

Ayuntamiento
En desuso
Degradado

MA-MAL-054**CENTRO SOCIAL FERNÁNDEZ FERMINA**

PROVINCIA	MÁLAGA
COMARCA	Comarca Metropolitana de Málaga
MUNICIPIO	Málaga
REFERENCIA CATASTRAL	1442102UF7614S0001HU
PROTECCIÓN LEY 14/2007	Sin protección
CAT. PLANEAMIENTO VIGENTE	-
CAT. PLANEAMIENTO TRAMIT	-

Interés Arquitectónico: 5**NIVEL I**

Finalizado en 2002 es un centro de barrio que se ejecuta como un volumen único con planta baja a modo de basamento con acabado de piedra caliza, mientras que en las plantas superiores se emplean paneles fenólicos. El edificio se abre con grandes zonas acristaladas en su fachada norte. Interiormente se distribuye en torno a un patio central.

Titularidad
Uso Actual
Estado de conservación

Ayuntamiento
Sociocultural
Normal estado de conservación

MA-MAL-056**OFICINAS DE EMASA**

PROVINCIA	MÁLAGA
COMARCA	Comarca Metropolitana de Málaga
MUNICIPIO	Málaga
REFERENCIA CATASTRAL	3767602UF7636N0001KK
PROTECCIÓN LEY 14/2007	BCG por Disposición Adicional Sexta
CAT. PLANEAMIENTO VIGENTE	Catálogo de Edificaciones Protegidas. nºD02
CAT. PLANEAMIENTO TRAMIT	Protección Arquitectónica I

Interés Arquitectónico: 5**NIVEL I**

Conjunto de edificios y naves de uso administrativo municipal donde destaca el edificio principal, con torreón de teja cerámica vidriada azul con pretil perimetral y la nave adyacente. Ambas construcciones históricas concentran la mayor profusión de adornos. Dentro del recinto se encuentra un gran depósito de agua.

Titularidad
Uso Actual
Estado de conservación

Ayuntamiento
Administrativo
Buen estado de conservación

MA-MAL-057**HOSPITAL NOBLE**

PROVINCIA	MÁLAGA
COMARCA	Comarca Metropolitana de Málaga
MUNICIPIO	Málaga
REFERENCIA CATASTRAL	4049101UF7644N0001ZA
PROTECCIÓN LEY 14/2007	BCG por Disposición Adicional Sexta
CAT. PLANEAMIENTO VIGENTE	Catálogo de Edificaciones Protegidas. nº A77
CAT. PLANEAMIENTO TRAMIT	Protección Arquitectónica I

Interés Arquitectónico: 5**NIVEL I**

Construido entre 1866 y 1870 es atribuido a José Trigueros y Trigueros. Edificio de ladrillo visto con aplicaciones de piedra reservadas para el zócalo y marcos de las ventanas. Sigue el modelo de hospital de pabellones. En la década de los 60 fue ampliado. Alberga diferentes usos administrativos y una capilla.

Titularidad
Uso Actual
Estado de conservación

**Ayuntamiento
Administrativo
Degradado**

MA-MAL-066**APEADERO EN EL PALO**

PROVINCIA	MÁLAGA
COMARCA	Comarca Metropolitana de Málaga
MUNICIPIO	Málaga
REFERENCIA CATASTRAL	8548101UF7684N0001TR
PROTECCIÓN LEY 14/2007	BCG por Disposición Adicional Sexta
CAT. PLANEAMIENTO VIGENTE	Catálogo de Edificaciones Protegidas. nºC07
CAT. PLANEAMIENTO TRAMIT	Protección Arquitectónica I

Interés Arquitectónico: 5**NIVEL I**

El antiguo Apeadero del Ferrocarril Suburbano Málaga-Vélez se levantó entre los años 1906 y 1914. Edificación de reducidas dimensiones y sin embargo de gran trascendencia como testigo, junto a otros apeaderos, de la antigua vía del ferrocarril. De la cuidada composición de la edificación destaca el uso de la piedra caliza formando hexágonos.

Titularidad
Uso Actual
Estado de conservación

**Ayuntamiento
Sociocultural
Normal estado de conservación**

MA-MAL-068**SERVICIO DE PARQUES Y JARDINES**

PROVINCIA	MÁLAGA
COMARCA	Comarca Metropolitana de Málaga
MUNICIPIO	Málaga
REFERENCIA CATASTRAL	3881702UF7638S00011F
PROTECCIÓN LEY 14/2007	BCG por Disposición Adicional Sexta
CAT. PLANEAMIENTO VIGENTE	Catálogo de Edificaciones Protegidas. nºI05
CAT. PLANEAMIENTO TRAMIT	Protección Arquitectónica II

Interés Arquitectónico: 5**NIVEL I**

La Hacienda Quintana pertenecía a Enrique Heredia Disdier y a su mujer. Se enclava en la zona norte de la ciudad, junto al trazado del acueducto de San Telmo y responde a un diseño de residencia de vacaciones de la clase adinerada del S. XIX. En la actualidad su uso es administrativo perteneciendo al Ayuntamiento de Málaga.

Titularidad
Uso Actual
Estado de conservación

**Ayuntamiento
Administrativo
Normal estado de conservación**

MA-MAL-071**ANTIGUA FÁBRICA DE TABACOS**

PROVINCIA	MÁLAGA
COMARCA	Comarca Metropolitana de Málaga
MUNICIPIO	Málaga
REFERENCIA CATASTRAL	1526601UF7612N0001GA
PROTECCIÓN LEY 14/2007	BCG por Disposición Adicional Sexta
CAT. PLANEAMIENTO VIGENTE	Catálogo de Edificaciones Protegidas. nºF05
CAT. PLANEAMIENTO TRAMIT	-

Interés Arquitectónico: 5**NIVEL I**

Complejo de 11 pabellones construidos entre 1923 y 1927. Se utilizó el mismo proyecto que el previsto para la ciudad de Tarragona. Como en otros casos de edificios industriales el estilo elegido fue el regionalista, destacando sobre todo el uso del ladrillo aplanillado, elementos de azulejos y rejías. Destaca la portada de acceso al conjunto.

Titularidad
Uso Actual
Estado de conservación

**Ayuntamiento
Polivalente
Buen estado de conservación**

MA-MAL-081**AMPLIAC. BIBLIO. DÁMASO ALONSO**

PROVINCIA MÁLAGA
 COMARCA Comarca Metropolitana de Málaga
 MUNICIPIO Málaga
 REFERENCIA CATASTRAL 3581104UF7638S0001EF

PROTECCIÓN LEY 14/2007 Sin protección
 CAT. PLANEAMIENTO VIGENTE -
 CAT. PLANEAMIENTO TRAMIT -

Interés Arquitectónico: 4**NIVEL I**

Se encuentra enclavada en el barrio Jardín de Málaga, en la zona más alta del Distrito de Ciudad Jardín, justamente en su parte más moderna, muy cercana al Acueducto de San Telmo. Abrió sus puertas al público el día 4 de junio de 1990. La biblioteca ha necesitado sucesivas ampliaciones, la última en 2011.

Titularidad
 Uso Actual
 Estado de conservación

Ayuntamiento Cultural
Buen estado de conservación

MA-MAL-086**OFICINA MUNICIPAL Y VIVIENDAS**

PROVINCIA MÁLAGA
 COMARCA Comarca Metropolitana de Málaga
 MUNICIPIO Málaga
 REFERENCIA CATASTRAL 3451333UF7635S0001WO

PROTECCIÓN LEY 14/2007 Sin protección
 CAT. PLANEAMIENTO VIGENTE -
 CAT. PLANEAMIENTO TRAMIT -

Interés Arquitectónico: 5**NIVEL I**

Edificio finalizado en 2013 que conforma el frente norte de la Plaza de la Judería, cose inmuebles de distinta escala y alberga la Oficina Municipal de Rehabilitación del Centro Histórico. Junto a ella, viviendas protegidas y un local comercial en planta baja. Todo el edificio usa el color blanco como base en sus distintas materialidades.

Titularidad
 Uso Actual
 Estado de conservación

Ayuntamiento Administrativo
Normal estado de conservación

MA-MAL-087**CENTRO CIUDADANO LA ROCA**

PROVINCIA MÁLAGA
 COMARCA Comarca Metropolitana de Málaga
 MUNICIPIO Málaga
 REFERENCIA CATASTRAL 2264101UF7626S0001QX

PROTECCIÓN LEY 14/2007 Sin protección
 CAT. PLANEAMIENTO VIGENTE -
 CAT. PLANEAMIENTO TRAMIT -

Interés Arquitectónico: 5**NIVEL I**

Finalizado en 2008, el edificio se desarrolla en una sola planta siendo destinado para asociaciones de vecinos. La construcción se resuelve externamente mediante el uso de ladrillo visto realizado en hormigón blanco. El vuelo exterior cubierto permite albergar usos al aire libre además de servir para el control del soleamiento según las estaciones.

Titularidad
 Uso Actual
 Estado de conservación

Ayuntamiento Sociocultural
Normal estado de conservación

MA-MAL-091**CENTRO SOCIAL BAILÉN MIRAFLORES**

PROVINCIA MÁLAGA
 COMARCA Comarca Metropolitana de Málaga
 MUNICIPIO Málaga
 REFERENCIA CATASTRAL 1859101UF7615N0001XH

PROTECCIÓN LEY 14/2007 Sin protección
 CAT. PLANEAMIENTO VIGENTE -
 CAT. PLANEAMIENTO TRAMIT -

Interés Arquitectónico: 4**NIVEL I**

Edificio finalizado en 2008 en una zona fuertemente poblada y densamente urbanizada. Sobre una parcela irregular se levanta esta edificación de cuatro plantas, donde la baja actúa a modo de gran zócalo formado por piezas prefabricadas de hormigón y muy opaco, mientras que las plantas superiores presentan una doble piel de vidrio.

Titularidad
 Uso Actual
 Estado de conservación

Ayuntamiento Sociocultural
Normal estado de conservación

MA-MAL-092**SEDE ÁREAS MUNIC. AYTO**

PROVINCIA MÁLAGA
 COMARCA Comarca Metropolitana de Málaga
 MUNICIPIO Málaga
 REFERENCIA CATASTRAL 2538501UF7623N0001MO

PROTECCIÓN LEY 14/2007 Sin protección
 CAT. PLANEAMIENTO VIGENTE -
 CAT. PLANEAMIENTO TRAMIT -

Interés Arquitectónico: 5**NIVEL I**

Edificio concluido en 2010. En la actualidad alberga servicios administrativos del Ayuntamiento. Volumétricamente se compone de tres plantas de sótano sobre las que se levanta una zona de zócalo y superiormente dos cuerpos de diferentes alturas. Exteriormente destaca su doble piel con la exterior formada por vidrios orientables por acción mecánica.

Titularidad
 Uso Actual
 Estado de conservación

**Ayuntamiento
 Administrativo
 Buen estado de conservación**

MA-MAL-094**BIBLIOTECA MUNICIPAL NARCISO DÍAZ DE ESCOVAR**

PROVINCIA MÁLAGA
 COMARCA Comarca Metropolitana de Málaga
 MUNICIPIO Málaga
 REFERENCIA CATASTRAL 0727104UF7602N0001ZU

PROTECCIÓN LEY 14/2007 Sin protección
 CAT. PLANEAMIENTO VIGENTE -
 CAT. PLANEAMIENTO TRAMIT -

Interés Arquitectónico: 4**NIVEL I**

Biblioteca y centro ciudadano de barrio. Exteriormente el edificio se genera a partir de la macla de dos paralelepípedos con materialidades diferentes, uno de hormigón más opaco y que hace también las veces de zócalo y otro blanco con grandes ventanales y de apariencia menos pesada.

Titularidad
 Uso Actual
 Estado de conservación

**Ayuntamiento
 Biblioteca
 Buen estado de conservación**

MA-MAL-095**BIBLIOTECA BERNABÉ FERNÁNDEZ-CANIVELL**

PROVINCIA MÁLAGA
 COMARCA Comarca Metropolitana de Málaga
 MUNICIPIO Málaga
 REFERENCIA CATASTRAL 7350101UF7675S0001EW

PROTECCIÓN LEY 14/2007 Sin protección
 CAT. PLANEAMIENTO VIGENTE -
 CAT. PLANEAMIENTO TRAMIT -

Interés Arquitectónico: 4**NIVEL I**

Edificio concluido en 2010. Situado cerca de la playa el inmueble se inserta en la trama urbana adaptándose a las dimensiones de las edificaciones colindantes. Consta de dos plantas, la baja a modo de zócalo y la superior muy abierta hacia el norte y el sur.

Titularidad
 Uso Actual
 Estado de conservación

**Ayuntamiento
 Biblioteca
 Normal estado de conservación**

MA-MAL-096**CENTRO SOCIAL SEGALERVA**

PROVINCIA MÁLAGA
 COMARCA Comarca Metropolitana de Málaga
 MUNICIPIO Málaga
 REFERENCIA CATASTRAL 2962101UF7626S0001RX

PROTECCIÓN LEY 14/2007 Sin protección
 CAT. PLANEAMIENTO VIGENTE -
 CAT. PLANEAMIENTO TRAMIT -

Interés Arquitectónico: 4**NIVEL I**

Construcción finalizada en 2012, el edificio consta de PB+3 y queda definido por una serie de volúmenes muy contundentes y claramente diferenciados. La parte trasera, realizada en GRC blanco que sirve como telón de fondo a la imagen de contenedores de colores apilados que supone la fachada principal.

Titularidad
 Uso Actual
 Estado de conservación

**Ayuntamiento
 Sociocultural
 Buen estado de conservación**

MA-MAL-099**CENTRO CIUDADANO BAHÍA MÁLAGA**

PROVINCIA MÁLAGA
 COMARCA Comarca Metropolitana de Málaga
 MUNICIPIO Málaga
 REFERENCIA CATASTRAL 5872102UF6557S0001EA

PROTECCIÓN LEY 14/2007 Sin protección
 CAT. PLANEAMIENTO VIGENTE -
 CAT. PLANEAMIENTO TRAMIT -

Interés Arquitectónico: 4**NIVEL I**

Centro ciudadano, compuesto por una serie de volúmenes, realizado en una sola planta a base de muros de hormigón armado con encofrado de tablillas que le aportan su imagen característica. Funcionalmente se distribuye en tres usos: la sala de talleres, la zona de usos múltiples y el módulo de servicios.

Titularidad
 Uso Actual
 Estado de conservación

**Ayuntamiento
 Sociocultural
 Normal estado de conservación**

MA-MAL-103**BIBLIOTECA MANUEL ALTOLAGUIRRE**

PROVINCIA MÁLAGA
 COMARCA Comarca Metropolitana de Málaga
 MUNICIPIO Málaga
 REFERENCIA CATASTRAL 1742117UF7614S0001IU

PROTECCIÓN LEY 14/2007 Sin protección
 CAT. PLANEAMIENTO VIGENTE -
 CAT. PLANEAMIENTO TRAMIT -

Interés Arquitectónico: 5**NIVEL I**

Edificio terminado en 2008 y realizado en hormigón blanco con encofrado de tablillas de madera lo que le aporta textura. Los volúmenes de la biblioteca aparecen rotundos y opacos hacia el exterior, sin embargo es completamente transparente hacia el norte donde se genera un jardín dentro de la propia parcela.

Titularidad
 Uso Actual
 Estado de conservación

**Ayuntamiento
 Biblioteca
 Normal estado de conservación**

MA-MAL-105**EDIFICIO OFICINAS PROMÁLAGA**

PROVINCIA MÁLAGA
 COMARCA Comarca Metropolitana de Málaga
 MUNICIPIO Málaga
 REFERENCIA CATASTRAL 1677601UF6617N0001EG

PROTECCIÓN LEY 14/2007 Sin protección
 CAT. PLANEAMIENTO VIGENTE -
 CAT. PLANEAMIENTO TRAMIT -

Interés Arquitectónico: 3**NIVEL I**

El complejo desarrollado consta de tres volúmenes cilíndricos. El volumen principal y mas grande tiene dos plantas con un uso básicamente de locales de investigación+desarrollo+innovación tecnológica, el volumen mediano con una sola planta esta destinado a salón de actos y el volumen mas pequeño se destina a cafetería.

Titularidad
 Uso Actual
 Estado de conservación

**Ayuntamiento
 Administrativo
 Normal estado de conservación**

MA-MAL-107**OBSERVATORIO MEDIOAMBIENTE**

PROVINCIA MÁLAGA
 COMARCA Comarca Metropolitana de Málaga
 MUNICIPIO Málaga
 REFERENCIA CATASTRAL 6552110UF7665S0001GZ

PROTECCIÓN LEY 14/2007 Sin protección
 CAT. PLANEAMIENTO VIGENTE -
 CAT. PLANEAMIENTO TRAMIT -

Interés Arquitectónico: 5**NIVEL I**

Edificio concluido en 2007. Es el Observatorio de Medio Ambiente Urbano de Málaga. Acorde a su función de observatorio de la sostenibilidad, se trata de un edificio bioclimático, con orientación norte-sur para su mejor comportamiento y cubiertas ajardinadas. Posee una composición volumétrica de gran expresividad.

Titularidad
 Uso Actual
 Estado de conservación

**Ayuntamiento
 Administrativo
 Buen estado de conservación**

MA-MAL-115**BIBLIOTECA POBLADO COLONIZACIÓN SANTA ROSALÍA****Interés Arquitectónico: 3****NIVEL I**

PROVINCIA MÁLAGA
 COMARCA Comarca Metropolitana de Málaga
 MUNICIPIO Málaga
 REFERENCIA CATASTRAL 0164101UF6606S0001YW

PROTECCIÓN LEY 14/2007 Sin protección
 CAT. PLANEAMIENTO VIGENTE -
 CAT. PLANEAMIENTO TRAMIT -

Inaugurada en 1991. La barriada es fruto de la unión de dos núcleos; por un lado Santa Rosalía, que surge en los años 70 del siglo pasado, como lugar de establecimiento de familias procedentes del extinguido pueblo de Peñarrubia, y por otro lado Maqueda, que nace de los asentamientos producidos al amparo del Cortijo de Maqueda, desde el S. XVIII.

Titularidad
 Uso Actual
 Estado de conservación

**Ayuntamiento
 Biblioteca
 Normal estado de conservación**

MA-MAL-D01**ANTIGUA SEDE DIPUTACIÓN MÁLAGA****Interés Arquitectónico: 5****NIVEL I**

PROVINCIA MÁLAGA
 COMARCA Comarca Metropolitana de Málaga
 MUNICIPIO Málaga
 REFERENCIA CATASTRAL 3248301UF7634N0001KU

PROTECCIÓN LEY 14/2007 BCG por Disposición Adicional Sexta
 CAT. PLANEAMIENTO VIGENTE Catálogo de Edificaciones Protegidas. nºM02
 CAT. PLANEAMIENTO TRAMIT Protección Arquitectónica I

Bajo concurso fallado en 1948, gana la propuesta de Juan Jáuregui Briales, quien concibió, en los años 50, éste y sus otros dos "hermanos" que conforman la fachada de la Acera de la Marina con unidad de estilo y materiales, siguiendo la línea de la arquitectura autárquica con elementos historicistas. Fue sede de la Diputación de Málaga.

Titularidad
 Uso Actual
 Estado de conservación

**Diputación
 Administrativo
 Normal estado de conservación**

MA-MAL-D03**CENTRO CÍVICO PROVINCIAL (LA TÉRMICA)****Interés Arquitectónico: 5****NIVEL I**

PROVINCIA MÁLAGA
 COMARCA Comarca Metropolitana de Málaga
 MUNICIPIO Málaga
 REFERENCIA CATASTRAL 0915103UF7601N0001BD

PROTECCIÓN LEY 14/2007 Bien de Interés Cultural (BIC) inscrito
 CAT. PLANEAMIENTO VIGENTE Catálogo de Edificaciones Protegidas. Nº F07
 CAT. PLANEAMIENTO TRAMIT Protección Arquitectónica I

Inmueble catalogado como BIC. El Antiguo Hospicio Hogar de la Misericordia se construye en 1907, bajo la dirección de Manuel Rivera Vera y proyecto de José Novillo Fertrell. De aspecto modernista, se compone de distintos pabellones dispuestos en forma de peine, formando patios abiertos, a lo largo de un eje central.

Titularidad
 Uso Actual
 Estado de conservación

**Diputación
 Sociocultural
 Degradado**

MA-MAL-D04**CENTRO CULTURAL PROVINCIAL (ANTIGUA GOTA DE LECHE)****Interés Arquitectónico: 5****NIVEL I**

PROVINCIA MÁLAGA
 COMARCA Comarca Metropolitana de Málaga
 MUNICIPIO Málaga
 REFERENCIA CATASTRAL 3155104UF7635N0001LQ

PROTECCIÓN LEY 14/2007 Bien de Interés Cultural (BIC) inscrito
 CAT. PLANEAMIENTO VIGENTE Cat. de Bienes de Interés Cultural. nº14
 CAT. PLANEAMIENTO TRAMIT BIC

Inmueble catalogado como BIC. Conectado con el Centro Cultural Provincial en este edificio intervienen Martín de Aldehuela, José de Bada y Miguel del Castillo. Construido entre 1783 y 1785 fue Casa de Expósitos conserva en la actualidad su fachada barroca con una interesante rejería y pinturas murales. Fue rehabilitado a finales del S. XX.

Titularidad
 Uso Actual
 Estado de conservación

**Diputación
 Cultural
 Normal estado de conservación**

MA-MAL-D05**PALACIO DEL MARQUÉS DE VALDEFLORES****Interés Arquitectónico: 5****NIVEL I**

PROVINCIA	MÁLAGA
COMARCA	Comarca Metropolitana de Málaga
MUNICIPIO	Málaga
REFERENCIA CATASTRAL	3053107UF7635S0001ZO
PROTECCIÓN LEY 14/2007	BCG por Disposición Adicional Sexta
CAT. PLANEAMIENTO VIGENTE	PEPRI Centro
CAT. PLANEAMIENTO TRAMIT	Protección Arquitectónica 1

Edificado a finales del S. XVIII, este palacio cuenta en su fachada con restos de pinturas murales. En su interior se encuentran algunos de sus elementos más representativos como la escalera y las columnas del patio. Pertenece a la serie de inmuebles construidos adosados a la antigua muralla de la ciudad, concretamente sobre su foso.

Titularidad
Uso Actual
Estado de conservación

**Diputación
En desuso
Degradado**

MA-MAL-D06**ANTIGUO PATRONATO DE TURISMO****Interés Arquitectónico: 5****NIVEL I**

PROVINCIA	MÁLAGA
COMARCA	Comarca Metropolitana de Málaga
MUNICIPIO	Málaga
REFERENCIA CATASTRAL	3350101UF7635S0001BO
PROTECCIÓN LEY 14/2007	BCG por Disposición Adicional Sexta
CAT. PLANEAMIENTO VIGENTE	PEPRI Centro
CAT. PLANEAMIENTO TRAMIT	Protección Arquitectónico 2

Edificio en chaflán recientemente rehabilitado. Cuenta con PB+3+ático. Ha albergado diversos usos administrativos como el Patronato de Turismo Costa del Sol, siendo su último destino como museo. En la actualidad no tiene uso alguno.

Titularidad
Uso Actual
Estado de conservación

**Ayuntamiento
En desuso
Normal estado de conservación**

MA-MAL-D07**SEDE DIPUTACIÓN PROVINCIAL****Interés Arquitectónico: 5****NIVEL I**

PROVINCIA	MÁLAGA
COMARCA	Comarca Metropolitana de Málaga
MUNICIPIO	Málaga
REFERENCIA CATASTRAL	0915103UF7601N0001BD
PROTECCIÓN LEY 14/2007	Sin protección
CAT. PLANEAMIENTO VIGENTE	-
CAT. PLANEAMIENTO TRAMIT	-

Construcción finalizada en 2006. Es la sede actual de la Diputación de Málaga. Concebido como edificio administrativo de grandes dimensiones que contiene además el auditorio Edgar Neville. Exteriormente se presenta con volúmenes sobrios, destacando su doble piel, especialmente la exterior de acero inoxidable que tamiza la luz solar.

Titularidad
Uso Actual
Estado de conservación

**Diputación
Administrativo
Buen estado de conservación**

MA-MAL-D12**EDIFICIO DE VIVIENDAS DESFILE DEL AMOR****Interés Arquitectónico: 5****NIVEL I**

PROVINCIA	MÁLAGA
COMARCA	Comarca Metropolitana de Málaga
MUNICIPIO	Málaga
REFERENCIA CATASTRAL	4249102UF7644N0001FA
PROTECCIÓN LEY 14/2007	Bien de Interés Cultural (BIC) inscrito
CAT. PLANEAMIENTO VIGENTE	Protección Arquitectónica 1
CAT. PLANEAMIENTO TRAMIT	Protección Arquitectónica 1

Edificación finalizada en 1932, es obra de José Joaquín González Edo. De estilo racionalista, también contaba con algunos elementos Art Déco en el zaguán, hoy perdidos. La planta se ordena en torno a un alargado patio-calle, paralelo a la fachada del paseo de Reding, con tres bandas de doble crujía perpendiculares que formalizan otros dos patios.

Titularidad
Uso Actual
Estado de conservación

**Diputación
En desuso
Degradado**

MA-MAL-D13**NORIA DE GODINO****Interés Arquitectónico: 5****NIVEL I**

PROVINCIA MÁLAGA
COMARCA Comarca Metropolitana de Málaga
MUNICIPIO Málaga
REFERENCIA CATASTRAL 2459102UF7625N0001UB

PROTECCIÓN LEY 14/2007 Sin protección
CAT. PLANEAMIENTO VIGENTE -
CAT. PLANEAMIENTO TRAMIT -

Construcción circular de la antigua noria de la Huerta de Godino, datada en el siglo XVII. En estos momentos en estado ruinoso, originalmente la noria nutría de agua a la huerta de Godino, llamada así desde el siglo XVI por uno de sus más tempranos propietarios, Alonso Godino de Zaragoza. Su recuperación puede acoger usos polivalentes.

Titularidad
Uso Actual
Estado de conservación

**Diputación
En desuso
Ruinoso**

MUNICIPIO

MÁLAGA

El municipio de Málaga se sitúa en el centro de la provincia, pertenece a la comarca Metropolitana de Málaga y tiene una población de 578.460 habitantes. La ciudad está situada en el centro de una bahía rodeada de sistemas montañosos. Dos ríos, el Guadalmedina y el Guadalhorce, la atraviesan desembocando en el Mediterráneo. Málaga fue fundada por los fenicios, quienes construyeron un poblado cerca del cerro donde hoy se encuentra la Alcazaba. Tras la conquista romana, a través de su puerto se exportaba vino, aceite y el famoso garum. La ciudad vivió una de sus etapas de mayor progreso a finales de la Edad Media bajo dominio musulmán con la construcción de numerosas mezquitas, las Atarazanas y la Alcazaba, destacando por su producción de pasas, frutos secos y loza de reflejos dorados. Cuenta con gran cantidad de inmuebles con potencial contemplados en el presente inventario, destacando su centro histórico catalogado como conjunto histórico BIC.

MA-MAL-001**ALCAZABA****Interés Arquitectónico: 5****NIVEL II**

PROVINCIA	MÁLAGA
COMARCA	Comarca Metropolitana de Málaga
MUNICIPIO	Málaga
REFERENCIA CATASTRAL	3650101UF7635S0001LO
PROTECCIÓN LEY 14/2007	Bien de Interés Cultural (BIC) inscrito
CAT. PLANEAMIENTO VIGENTE	Cat. de Bienes de Interés Cultural. nº2
CAT. PLANEAMIENTO TRAMIT	BIC

Inmueble catalogado como BIC. Su perímetro se va adaptando a la escarpada orografía presentando un doble anillo defensivo con un elevado número de torres macizas de planta cuadrada. En la parte superior se encuentra reconstruido el palacio de Badis. Destacan la Torre del Homenaje y la del Arco de Cristo así como los Cuartos de Granada.

Titularidad
Uso Actual
Estado de conservación

**Ayuntamiento
Cultural**

-

MA-MAL-003**TEATRO ROMANO****Interés Arquitectónico: 5****NIVEL II**

PROVINCIA	MÁLAGA
COMARCA	Comarca Metropolitana de Málaga
MUNICIPIO	Málaga
REFERENCIA CATASTRAL	3551202UF7635S0001XO
PROTECCIÓN LEY 14/2007	Bien de Interés Cultural (BIC) inscrito
CAT. PLANEAMIENTO VIGENTE	Cat. de Bienes de Interés Cultural. nº55
CAT. PLANEAMIENTO TRAMIT	BIC

Inmueble catalogado como BIC. Obra de los primeros años del principado de Augusto. De construcción mixta, por un lado aprovecha parte de la ladera y por otro construye una terraza artificial. De características arquitectónicas muy cercanas al modelo clásico propuesto por Vitrubio y dimensiones similares a los de Itálica, Acinipo o Baelo Claudia.

Titularidad
Uso Actual
Estado de conservación

**Ayuntamiento
Cultural**

-

MA-MAL-004**PALACIO DE LA ADUANA****Interés Arquitectónico: 5****NIVEL III**

PROVINCIA	MÁLAGA
COMARCA	Comarca Metropolitana de Málaga
MUNICIPIO	Málaga
REFERENCIA CATASTRAL	3549101UF7634N0001FU
PROTECCIÓN LEY 14/2007	-
CAT. PLANEAMIENTO VIGENTE	-
CAT. PLANEAMIENTO TRAMIT	-

Titularidad
Uso Actual
Estado de conservación

**Estatal
Cultural**

-

MA-MAL-005**TEATRO CERVANTES**

PROVINCIA	MÁLAGA
COMARCA	Comarca Metropolitana de Málaga
MUNICIPIO	Málaga
REFERENCIA CATASTRAL	3454107UF7635S0001JO
PROTECCIÓN LEY 14/2007	Bien de Interés Cultural (BIC) inscrito
CAT. PLANEAMIENTO VIGENTE	Cat. de Bienes de Interés Cultural. nº54
CAT. PLANEAMIENTO TRAMIT	BIC

Interés Arquitectónico: 5**NIVEL II**

Inmueble catalogado como BIC. Principal espacio escénico de la capital. Se construye bajo la dirección de Jerónimo Cuervo y se inaugura en 1870 con tipología de "teatro a la italiana". Con capacidad para 1200 localidades se distribuye sobre una planta ligeramente poligonal. Entre los años 1984 a 1987 es objeto de una intensa rehabilitación.

Titularidad
Uso Actual
Estado de conservación

Ayuntamiento
De ocio / espectáculo

MA-MAL-007**CINE ALBÉNIZ**

PROVINCIA	MÁLAGA
COMARCA	Comarca Metropolitana de Málaga
MUNICIPIO	Málaga
REFERENCIA CATASTRAL	3551101UF7635S00010O
PROTECCIÓN LEY 14/2007	BCG por Disposición Adicional Sexta
CAT. PLANEAMIENTO VIGENTE	PEPRI Centro
CAT. PLANEAMIENTO TRAMIT	Protección Arquitectónica 1

Interés Arquitectónico: 5**NIVEL II**

El Cine-Teatro Albéniz es un edificio construido en 1945 por el arquitecto y urbanista José González Edo, de estilo historicista y con reminiscencias de las salas cinematográficas californianas. En 2008 fue expropiado por el ayuntamiento y en la actualidad es uno de los focos del Festival de Cine Español de Málaga.

Titularidad
Uso Actual
Estado de conservación

Ayuntamiento
De ocio / espectáculo

MA-MAL-008**CASA NATAL PICASSO**

PROVINCIA	MÁLAGA
COMARCA	Comarca Metropolitana de Málaga
MUNICIPIO	Málaga
REFERENCIA CATASTRAL	3553101UF7635S0001LO
PROTECCIÓN LEY 14/2007	Bien de Interés Cultural (BIC) inscrito
CAT. PLANEAMIENTO VIGENTE	Cat. de Bienes de Interés Cultural. nº18
CAT. PLANEAMIENTO TRAMIT	BIC

Interés Arquitectónico: 5**NIVEL II**

Inmueble catalogado como BIC. Este edificio forma parte de la manzana que edificó Antonio Campos sobre el solar del Convento de La Paz, correspondiendo al estilo decimonónico burgués malagueño. En él intervienen Rafael Moreno y Jerónimo Cuervo. En la planta primera nació en 1881 el pintor Pablo Ruiz Picasso.

Titularidad
Uso Actual
Estado de conservación

Ayuntamiento
Cultural

MA-MAL-009**CONVENTO DEL CÍSTER**

PROVINCIA	MÁLAGA
COMARCA	Comarca Metropolitana de Málaga
MUNICIPIO	Málaga
REFERENCIA CATASTRAL	3550203UF7635S0001EO
PROTECCIÓN LEY 14/2007	-
CAT. PLANEAMIENTO VIGENTE	PEPRI
CAT. PLANEAMIENTO TRAMIT	-

Interés Arquitectónico: 5**NIVEL III**

-

Titularidad
Uso Actual
Estado de conservación

Obispado
Religioso

MA-MAL-010**ALCUBILLA MAYOR DEL ACUEDUCTO DE SAN TELMO****Interés Arquitectónico: 5****NIVEL II**

PROVINCIA	MÁLAGA
COMARCA	Comarca Metropolitana de Málaga
MUNICIPIO	Málaga
REFERENCIA CATASTRAL	3256501UF7635N0001TQ
PROTECCIÓN LEY 14/2007	Bien de Interés Cultural (BIC) inscrito
CAT. PLANEAMIENTO VIGENTE	Cat. de Bienes de Interés Cultural. nº1
CAT. PLANEAMIENTO TRAMIT	BIC

Esta Alcubilla Mayor fue levantada en 1784 bajo la dirección de José Martín de Aldehuela formando parte del Acueducto de San Telmo. Con posterioridad se convierte en capilla callejera. Se trata de un pequeño edificio barroco de planta poligonal y cubierta de teja de forma acampanada. Recientemente rehabilitada y recuperadas sus pinturas murales.

Titularidad
Uso Actual
Estado de conservación

**Ayuntamiento
En desuso**

MA-MAL-012**CENTRO DE ARTE CONTEMPORÁNEO****Interés Arquitectónico: 5****NIVEL II**

PROVINCIA	MÁLAGA
COMARCA	Comarca Metropolitana de Málaga
MUNICIPIO	Málaga
REFERENCIA CATASTRAL	2842101UF7624S0001AA
PROTECCIÓN LEY 14/2007	Bien de Interés Cultural (BIC) inscrito
CAT. PLANEAMIENTO VIGENTE	Cat. de Bienes de Interés Cultural. nº6
CAT. PLANEAMIENTO TRAMIT	BIC

Inmueble catalogado como BIC. Construido entre 1939 y 1942 de la mano de Luis Gutiérrez Soto se concibió como mercado de mayoristas y es el ejemplo más representativo del racionalismo en la ciudad. Tras años de abandono entre 2000 y 2003 fue sometido a una profunda rehabilitación y ahora es el Centro de Arte Contemporáneo de Málaga.

Titularidad
Uso Actual
Estado de conservación

**Ayuntamiento
Cultural**

MA-MAL-014**ANTIGUA CASA DE SOCORRO****Interés Arquitectónico: 5****NIVEL II**

PROVINCIA	MÁLAGA
COMARCA	Comarca Metropolitana de Málaga
MUNICIPIO	Málaga
REFERENCIA CATASTRAL	2550105UF7625S0001RT
PROTECCIÓN LEY 14/2007	BCG por Disposición Adicional Sexta
CAT. PLANEAMIENTO VIGENTE	Catálogo de Edificaciones Protegidas. nºM02
CAT. PLANEAMIENTO TRAMIT	Protección Arquitectónica I

Construido en 1918 por Fernando Guerrero Strachan y rehabilitado en 1993 por Ciro de la Torre Fragoso. Se buscó enfatizar su situación en esquina para colocar un elemento poliédrico que enlaza las fachadas de las dos calles a las que abre. Tiene gran similitud estilística y tipológica con el edificio de la antigua Casa de Socorro de El Molinillo.

Titularidad
Uso Actual
Estado de conservación

**Ayuntamiento
Asistencial**

MA-MAL-015**ALCUBILLA AGUAS DE LA TRINIDAD****Interés Arquitectónico: 5****NIVEL II**

PROVINCIA	MÁLAGA
COMARCA	Comarca Metropolitana de Málaga
MUNICIPIO	Málaga
REFERENCIA CATASTRAL	-----
PROTECCIÓN LEY 14/2007	BCG por Disposición Adicional Sexta
CAT. PLANEAMIENTO VIGENTE	Catálogo de Edificaciones Protegidas. nºM10
CAT. PLANEAMIENTO TRAMIT	Protección Arquitectónica I

Esta alcubilla data del S. XVII y es uno de los escasos restos de esta antigua infraestructura hidráulica que recogía las aguas de los arroyos de la Culebra y del Almendral del Rey para dar agua a la ciudad. Construcción de planta cuadrada y aspecto de torre, ha sido rehabilitada recientemente devolviéndole su color rojizo original.

Titularidad
Uso Actual
Estado de conservación

**Ayuntamiento
En desuso**

MA-MAL-018**CENTRE POMPIDOU MÁLAGA**

PROVINCIA MÁLAGA
 COMARCA Comarca Metropolitana de Málaga
 MUNICIPIO Málaga
 REFERENCIA CATASTRAL 3346127UF7634N0003DO

PROTECCIÓN LEY 14/2007 Sin protección
 CAT. PLANEAMIENTO VIGENTE -
 CAT. PLANEAMIENTO TRAMIT -

Interés Arquitectónico: 5**NIVEL II**

El contenedor del centro es un inmueble denominado El Cubo, un espacio diseñado desde la Gerencia de Urbanismo de la ciudad a través de sus arquitectos Javier Pérez de la Fuente y Juan Antonio Marín Malavé situado en la confluencia de los Paseos de La Farola y de Los Curas. Con 7.600 m2. Daniel Buren interviene en su gran claraboya.

Titularidad
 Uso Actual
 Estado de conservación

Ayuntamiento Cultural**MA-MAL-020****ANTIGUO CUARTEL SEGALERVA**

PROVINCIA MÁLAGA
 COMARCA Comarca Metropolitana de Málaga
 MUNICIPIO Málaga
 REFERENCIA CATASTRAL 2962103UF7626S0001XX

PROTECCIÓN LEY 14/2007 BCG por Disposición Adicional Sexta
 CAT. PLANEAMIENTO VIGENTE Catálogo de Edificaciones Protegidas. nºD06
 CAT. PLANEAMIENTO TRAMIT Protección Arquitectónica I

Interés Arquitectónico: 5**NIVEL II**

Construido entre 1916 y 1920 como cuartel militar en relación con la actividad militar en el norte de África. Sus fachadas utilizan recursos estilísticos de la arquitectura del ladrillo del S. XIX con otros elementos que entroncan con la arquitectura regionalista. Ha sido objeto de reciente rehabilitación siendo transformado en centro deportivo.

Titularidad
 Uso Actual
 Estado de conservación

Ayuntamiento Deportivo**MA-MAL-022****TEATRO ECHEGARAY**

PROVINCIA MÁLAGA
 COMARCA Comarca Metropolitana de Málaga
 MUNICIPIO Málaga
 REFERENCIA CATASTRAL 3351302UF7635S0002BP

PROTECCIÓN LEY 14/2007 BCG por Disposición Adicional Sexta
 CAT. PLANEAMIENTO VIGENTE PEPRI Centro
 CAT. PLANEAMIENTO TRAMIT Protección Arquitectónica 1

Interés Arquitectónico: 5**NIVEL II**

Obra de Manuel Rivera Vera en 1932. Su función de ocio como cinematógrafo de ocio marcó su estilo historicista y ecléctico. Destaca el cuidado diseño de luminarias, tiradores y vidrieras entre otros elementos. Ha sido objeto de una profunda rehabilitación que lo ha transformado en un centro capaz de albergar espectáculos de diversa índole.

Titularidad
 Uso Actual
 Estado de conservación

Ayuntamiento Cultural**MA-MAL-023****PALACIO CONDE DE LAS NAVAS**

PROVINCIA MÁLAGA
 COMARCA Comarca Metropolitana de Málaga
 MUNICIPIO Málaga
 REFERENCIA CATASTRAL 3353110UF7635S0001BO

PROTECCIÓN LEY 14/2007 BCG por Disposición Adicional Sexta
 CAT. PLANEAMIENTO VIGENTE PEPRI Centro
 CAT. PLANEAMIENTO TRAMIT Protección Arquitectónica 1

Interés Arquitectónico: 5**NIVEL II**

Antiguo palacio del conde de las Navas. Con origen en el S. XVIII, reformado por Jerónimo Cuervo en 1877 y más recientemente objeto de profunda rehabilitación para transformarlo en edificio de uso museístico. Destacan elementos de su fachada hacia la calle Beatas como los elementos de mármol que enmarcan la puerta y el esgrafiado de la planta baja.

Titularidad
 Uso Actual
 Estado de conservación

Ayuntamiento Cultural

MA-MAL-025**ARCHIVO HISTÓRICO PROVINCIAL****Interés Arquitectónico: 5****NIVEL III**

PROVINCIA MÁLAGA
 COMARCA Comarca Metropolitana de Málaga
 MUNICIPIO Málaga
 REFERENCIA CATASTRAL 2156106UF7625N0001YB

PROTECCIÓN LEY 14/2007 -
 CAT. PLANEAMIENTO VIGENTE -
 CAT. PLANEAMIENTO TRAMIT -

-
 Titularidad
 Uso Actual
 Estado de conservación

Junta de Andalucía Cultural
 -

MA-MAL-026**ASILO HERMANITA DE LOS POBRES****Interés Arquitectónico: 5****NIVEL III**

PROVINCIA MÁLAGA
 COMARCA Comarca Metropolitana de Málaga
 MUNICIPIO Málaga
 REFERENCIA CATASTRAL 2339101UF7623N0001TO

PROTECCIÓN LEY 14/2007 -
 CAT. PLANEAMIENTO VIGENTE -
 CAT. PLANEAMIENTO TRAMIT -

-
 Titularidad
 Uso Actual
 Estado de conservación

Obispado Asistencial
 -

MA-MAL-027**CAPILLA VIRGEN DEL CARMEN****Interés Arquitectónico: 5****NIVEL III**

PROVINCIA MÁLAGA
 COMARCA Comarca Metropolitana de Málaga
 MUNICIPIO Málaga
 REFERENCIA CATASTRAL 2442110UF7624S0001TA

PROTECCIÓN LEY 14/2007 -
 CAT. PLANEAMIENTO VIGENTE -
 CAT. PLANEAMIENTO TRAMIT -

-
 Titularidad
 Uso Actual
 Estado de conservación

Obispado Religioso
 -

MA-MAL-028**COLEGIO PRÁCTICAS N1****Interés Arquitectónico: 5****NIVEL II**

PROVINCIA MÁLAGA
 COMARCA Comarca Metropolitana de Málaga
 MUNICIPIO Málaga
 REFERENCIA CATASTRAL 3051106UF7635S0001WO

PROTECCIÓN LEY 14/2007 Bien de Interés Cultural (BIC) incoado
 CAT. PLANEAMIENTO VIGENTE PEPRI Centro
 CAT. PLANEAMIENTO TRAMIT Protección Integral

-
 Antiguo noviciado jesuita construido entre 1590 y 1671. Destacan sus patios, que conservan arcos y columnas. Ha albergado diversos usos como el de Escuela de Bellas Artes de San Telmo, donde estudió de niño Pablo Ruiz Picasso. Los techos de algunas dependencias de la planta superior conservan pinturas al temple.

Titularidad
 Uso Actual
 Estado de conservación

Ayuntamiento Educativo
 -

MA-MAL-029**COLEGIO MARTIRICOS – EL MAPA****Interés Arquitectónico: 4****NIVEL II**

PROVINCIA	MÁLAGA
COMARCA	Comarca Metropolitana de Málaga
MUNICIPIO	Málaga
REFERENCIA CATASTRAL	2759103UF7625N0001GB
PROTECCIÓN LEY 14/2007	BCG por Disposición Adicional Sexta
CAT. PLANEAMIENTO VIGENTE	Catálogo de Edificaciones Protegidas
CAT. PLANEAMIENTO TRAMIT	Protección Arquitectónica I

Edificio levantado en 1929, le precede en el tiempo el curioso mapa en relieve de la península ibérica que data de 1926. Resuelto con una curiosa planta semicircular donde aparecen elementos de la arquitectura regionalista y las tradicionales tejas vidriadas azules de fabricación local.

Titularidad
Uso Actual
Estado de conservación

**Ayuntamiento
Educativo**

MA-MAL-030**CORRALÓN DE LA AURORA****Interés Arquitectónico: 5****NIVEL II**

PROVINCIA	MÁLAGA
COMARCA	Comarca Metropolitana de Málaga
MUNICIPIO	Málaga
REFERENCIA CATASTRAL	2752118UF7625S0001LT
PROTECCIÓN LEY 14/2007	BCG por Disposición Adicional Sexta
CAT. PLANEAMIENTO VIGENTE	Catálogo de Edificaciones Protegidas. nº M15
CAT. PLANEAMIENTO TRAMIT	Protección Arquitectónica I

En el patio común de estas viviendas sociales se encuentra un camarín barroco de forma octogonal, cubierto con chapitel de teja vidriada verde en ocho paños. Sus muros conservan restos de decoración pictórica esgrafiada simulando ladrillo. Recientemente se tuvo acceso a su interior para poder estudiarlo y proponer medidas de conservación.

Titularidad
Uso Actual
Estado de conservación

**Ayuntamiento
Residencial**

MA-MAL-031**CORRALÓN DE SANTA SOFÍA****Interés Arquitectónico: 5****NIVEL II**

PROVINCIA	MÁLAGA
COMARCA	Comarca Metropolitana de Málaga
MUNICIPIO	Málaga
REFERENCIA CATASTRAL	2350112UF7625S0001PT
PROTECCIÓN LEY 14/2007	BCG por Disposición Adicional Sexta
CAT. PLANEAMIENTO VIGENTE	Catálogo de Edificaciones Protegidas. nº M04
CAT. PLANEAMIENTO TRAMIT	Protección Arquitectónica I

Ejemplo prototípico de esta tipología tradicional de vivienda del siglo XIX para las clases más humildes. La edificación fue sometida a una profunda rehabilitación recuperando su uso en forma de viviendas sociales. El programa se desarrolla en dos plantas y originalmente los baños se encontraban en el patio comunitario.

Titularidad
Uso Actual
Estado de conservación

**Ayuntamiento
Residencial**

MA-MAL-033**CENTRO ESTUDIOS HISPANO-MARROQUÍ****Interés Arquitectónico: 5****NIVEL II**

PROVINCIA	MÁLAGA
COMARCA	Comarca Metropolitana de Málaga
MUNICIPIO	Málaga
REFERENCIA CATASTRAL	3254202UF7635S0001GO
PROTECCIÓN LEY 14/2007	BCG por Disposición Adicional Sexta
CAT. PLANEAMIENTO VIGENTE	PEPRI Centro
CAT. PLANEAMIENTO TRAMIT	Protección Arquitectónica 1

Edificio de estilo barroco, construido en el S. XVIII fue remodelado durante el S. XX, presenta dos líneas de fachadas (Muro de San Julián y PLaza del Teatro) acordadas en esquina. Toda la fachada presenta su paramento estriado imitando sillares. Ha sido sometido a intensa rehabilitación recientemente.

Titularidad
Uso Actual
Estado de conservación

**Ayuntamiento
Educativo**

MA-MAL-034**CENTRO DE DÍA DE MAYORES****Interés Arquitectónico: 5****NIVEL II**

PROVINCIA	MÁLAGA
COMARCA	Comarca Metropolitana de Málaga
MUNICIPIO	Málaga
REFERENCIA CATASTRAL	2858116UF7625N0001MB
PROTECCIÓN LEY 14/2007	BCG por Disposición Adicional Sexta
CAT. PLANEAMIENTO VIGENTE	Catálogo de Edificaciones Protegidas. nº D08
CAT. PLANEAMIENTO TRAMIT	Protección Arquitectónica I

Edificio construido en 1918 y atribuido a Fernando Guerrero Strachan. Muy semejante al inmueble situado en el Llano de la Trinidad. Esta antigua casa de socorro de estilo regionalista enfatiza toda la atención en su esquina y presenta rasgos característicos de su autor como el uso de columnas y elementos de cerámica vidriada.

Titularidad
Uso Actual
Estado de conservación

Ayuntamiento Social
-

MA-MAL-036**CONVENTO DOMINICAS DE AURORA****Interés Arquitectónico: 4****NIVEL III**

PROVINCIA	MÁLAGA
COMARCA	Comarca Metropolitana de Málaga
MUNICIPIO	Málaga
REFERENCIA CATASTRAL	2752201UF7625S0001ST
PROTECCIÓN LEY 14/2007	-
CAT. PLANEAMIENTO VIGENTE	-
CAT. PLANEAMIENTO TRAMIT	-

Titularidad
Uso Actual
Estado de conservación

Obispado Religioso
-

MA-MAL-039**MOLINOS DE SAN TELMO****Interés Arquitectónico: 5****NIVEL II**

PROVINCIA	MÁLAGA
COMARCA	Comarca Metropolitana de Málaga
MUNICIPIO	Málaga
REFERENCIA CATASTRAL	-----
PROTECCIÓN LEY 14/2007	Bien de Interés Cultural (BIC) inscrito
CAT. PLANEAMIENTO VIGENTE	Catálogo de Bienes de Interés Cultural. nº 1
CAT. PLANEAMIENTO TRAMIT	-

Inmueble catalogado como BIC. Se trata de los únicos elementos industriales conservados de los doce que se proyectaron junto con el acueducto y de los seis que finalmente se llegaron a construir. Éstos eran los dos primeros molinos de todo el sistema. Ambos son de proporciones cuadrangulares, con planta baja y alta.

Titularidad
Uso Actual
Estado de conservación

Ayuntamiento En desuso
-

MA-MAL-040**ARCA DE AGUAS, FUENTE DEL REY****Interés Arquitectónico: 5****NIVEL II**

PROVINCIA	MÁLAGA
COMARCA	Comarca Metropolitana de Málaga
MUNICIPIO	Málaga
REFERENCIA CATASTRAL	001600600UF65H0001TH
PROTECCIÓN LEY 14/2007	BCG por Disposición Adicional Sexta
CAT. PLANEAMIENTO VIGENTE	Catálogo de Edificaciones Protegida. nº G16
CAT. PLANEAMIENTO TRAMIT	Protección Arquitectónica I

El arca que recibe el agua está fabricada en mampostería encintada de ladrillo con sus cuatro esquinas de sillería. La sección del caño que parte de este punto es abovedado, en ladrillo con trasdós de hormigón para no ser permeable. La conducción arranca con dirección norte y se dirige hacia la carretera de Coín donde se bifurca.

Titularidad
Uso Actual
Estado de conservación

Ayuntamiento En desuso
-

MA-MAL-042**IESS NTRA. SRA. DE LA VICTORIA****Interés Arquitectónico: 5****NIVEL III**

PROVINCIA MÁLAGA
 COMARCA Comarca Metropolitana de Málaga
 MUNICIPIO Málaga
 REFERENCIA CATASTRAL 2658101UF7625N0001MB

PROTECCIÓN LEY 14/2007 -
 CAT. PLANEAMIENTO VIGENTE -
 CAT. PLANEAMIENTO TRAMIT -

-
 Titularidad
 Uso Actual
 Estado de conservación

**Junta de Andalucía
Educativo**

-

MA-MAL-043**MUSEO PICASSO****Interés Arquitectónico: 5****NIVEL III**

PROVINCIA MÁLAGA
 COMARCA Comarca Metropolitana de Málaga
 MUNICIPIO Málaga
 REFERENCIA CATASTRAL 3550101UF7635S0001RO

PROTECCIÓN LEY 14/2007 -
 CAT. PLANEAMIENTO VIGENTE -
 CAT. PLANEAMIENTO TRAMIT -

-
 Titularidad
 Uso Actual
 Estado de conservación

**Junta de Andalucía
Cultural**

-

MA-MAL-044**MURALLAS****Interés Arquitectónico: 4****NIVEL II**

PROVINCIA MÁLAGA
 COMARCA Comarca Metropolitana de Málaga
 MUNICIPIO Málaga
 REFERENCIA CATASTRAL 3053109UF7635S0001HO

PROTECCIÓN LEY 14/2007 Bien de Interés Cultural (BIC) inscrito
 CAT. PLANEAMIENTO VIGENTE Catálogo de Bienes de Interés Cultural. N°45
 CAT. PLANEAMIENTO TRAMIT BIC

Catalogadas como BIC. Su disposición original del siglo XI coincide prácticamente con la definitiva y daba protección a la antigua medina musulmana. Quedan diversos lienzos y partes de basamentos. Se tiene constancia de la existencia de diversas puertas como la de Granada o la de Antequera jalonando su trazado.

Titularidad
 Uso Actual
 Estado de conservación

**Ayuntamiento
En desuso**

-

MA-MAL-045**FARO MARÍTIMO "LA FAROLA"****Interés Arquitectónico: 5****NIVEL III**

PROVINCIA MÁLAGA
 COMARCA Comarca Metropolitana de Málaga
 MUNICIPIO Málaga
 REFERENCIA CATASTRAL 3742101UF7634S0001OG

PROTECCIÓN LEY 14/2007 BCG por Disposición Adicional Sexta
 CAT. PLANEAMIENTO VIGENTE Catálogo de Edificaciones Protegidas. nº J08
 CAT. PLANEAMIENTO TRAMIT Protección Arquitectónica I

Faro de la ciudad, es obra del ingeniero Joaquín María Pery y Guzmán. Su construcción finalizó en 1817, estando entonces situado en la entrada del Puerto de Málaga. La Farola de Málaga constituye un símbolo de la ciudad y da nombre al paseo marítimo donde se encuentra.

Titularidad
 Uso Actual
 Estado de conservación

**Costas
Portuario**

-

MA-MAL-046**MERCADO DE ATARAZANAS**

PROVINCIA	MÁLAGA
COMARCA	Comarca Metropolitana de Málaga
MUNICIPIO	Málaga
REFERENCIA CATASTRAL	2947101UF7624N0001TE
PROTECCIÓN LEY 14/2007	Bien de Interés Cultural (BIC) inscrito
CAT. PLANEAMIENTO VIGENTE	Catálogo de Bienes de Interés Cultural. nº53
CAT. PLANEAMIENTO TRAMIT	BIC

Interés Arquitectónico: 5**NIVEL II**

Inmueble catalogado como BIC. Construido entre 1875 y 1879. Conserva un arco del antiguo edificio, hoy desaparecido, de las antiguas atarazanas musulmanas. Esto determinó el estilo neoárabe del inmueble con motivos tanto nazaríes como califales en la estructura metálica que conforma el edificio. La última rehabilitación fue entre 2008 y 2010.

Titularidad
Uso Actual
Estado de conservación

**Ayuntamiento
Comercial**

MA-MAL-047**MERCADO DE SALAMANCA**

PROVINCIA	MÁLAGA
COMARCA	Comarca Metropolitana de Málaga
MUNICIPIO	Málaga
REFERENCIA CATASTRAL	2957101UF7625N0001JB
PROTECCIÓN LEY 14/2007	Bien de Catalogación General inscrito individualmente
CAT. PLANEAMIENTO VIGENTE	Catálogo de Edificaciones Protegidas. nºD10
CAT. PLANEAMIENTO TRAMIT	Protección Integral

Interés Arquitectónico: 5**NIVEL II**

Construido entre 1922 y 1925, su autor fue Daniel Rubio Sánchez. Este mercado municipal se organiza con una sola nave de cubierta a dos aguas y unos aleros atirantados a cada lado. Su estilo es historicista y los arcos que conforman las fachadas principales parecen hacer referencia al instalado con motivo de la inauguración de la calle Larios.

Titularidad
Uso Actual
Estado de conservación

**Ayuntamiento
Comercial
Buen estado de conservación**

MA-MAL-048**PALACETE S. XIX**

PROVINCIA	MÁLAGA
COMARCA	Comarca Metropolitana de Málaga
MUNICIPIO	Málaga
REFERENCIA CATASTRAL	3858314UF7635N0001EQ
PROTECCIÓN LEY 14/2007	-
CAT. PLANEAMIENTO VIGENTE	-
CAT. PLANEAMIENTO TRAMIT	-

Interés Arquitectónico: 5**NIVEL III**

-

Titularidad
Uso Actual
Estado de conservación

**Convenio con otra entidad pública o agente privado
Hostelero**

MA-MAL-050**INSTITUTO VICENTE ESPINEL**

PROVINCIA	MÁLAGA
COMARCA	Comarca Metropolitana de Málaga
MUNICIPIO	Málaga
REFERENCIA CATASTRAL	3154102UF7635S0001LO
PROTECCIÓN LEY 14/2007	BCG por Disposición Adicional Sexta
CAT. PLANEAMIENTO VIGENTE	PEPRI Centro
CAT. PLANEAMIENTO TRAMIT	Protección Arquitectónica I

Interés Arquitectónico: 5**NIVEL II**

Construido entre 1756 y 1797, este instituto formaba parte del antiguo conjunto de la casa palacio del marqués de Buenavista. Realizado por Tomás Valenzuela y Joaquín Daniel la parte correspondiente a las Casa de Estudios de los filipenses, hoy instituto, destaca por su claustro y las pinturas murales que lo adornan.

Titularidad
Uso Actual
Estado de conservación

**Ayuntamiento
Educativo**

MA-MAL-051**CONVENTO DE LA TRINIDAD****Interés Arquitectónico: 5****NIVEL III**

PROVINCIA MÁLAGA
 COMARCA Comarca Metropolitana de Málaga
 MUNICIPIO Málaga
 REFERENCIA CATASTRAL 2156101UF7625N0001UB

PROTECCIÓN LEY 14/2007 -
 CAT. PLANEAMIENTO VIGENTE -
 CAT. PLANEAMIENTO TRAMIT -

Titularidad
 Uso Actual
 Estado de conservación

**Estatad
 Religioso**

MA-MAL-052**MUSEO PATRIMONIO MUNICIPAL****Interés Arquitectónico: 5****NIVEL II**

PROVINCIA MÁLAGA
 COMARCA Comarca Metropolitana de Málaga
 MUNICIPIO Málaga
 REFERENCIA CATASTRAL 3950201UF7635S0001XO

PROTECCIÓN LEY 14/2007 BCG por Disposición Adicional Sexta
 CAT. PLANEAMIENTO VIGENTE -
 CAT. PLANEAMIENTO TRAMIT -

Edificio de 1999 realizado por Federico Orellana Ortega y posterior ampliación de Pau Soler Serratos en lo que anteriormente formaba la zona conocida como La Coracha. Presenta dos zonas bien diferenciadas, una más urbana junto a la plaza y la ampliación más contextualizada con la intervención que se llevó a cabo en la ladera de Gibralfaro.

Titularidad
 Uso Actual
 Estado de conservación

**Ayuntamiento
 Cultural**

MA-MAL-053**CASTILLO DE GIBRALFARO****Interés Arquitectónico: 5****NIVEL II**

PROVINCIA MÁLAGA
 COMARCA Comarca Metropolitana de Málaga
 MUNICIPIO Málaga
 REFERENCIA CATASTRAL 4153101UF7645S0001KD

PROTECCIÓN LEY 14/2007 Bien de Interés Cultural (BIC) inscrito
 CAT. PLANEAMIENTO VIGENTE Catálogo de Bienes de Interés Cultural. nº 19
 CAT. PLANEAMIENTO TRAMIT -

Inmueble catalogado como BIC. Edificado en el S. XIV para albergar tropas y proteger la Alcazaba. Dispone de dos líneas de murallas y ocho torreones. La muralla exterior se une con la coracha que unen el castillo con la Alcazaba. La torre albarrana o torre Blanca, orientada hacia el noreste, es una de las más visibles.

Titularidad
 Uso Actual
 Estado de conservación

**Ayuntamiento
 Cultural**

MA-MAL-055**MUSEO REVELLO DE TORO****Interés Arquitectónico: 5****NIVEL II**

PROVINCIA MÁLAGA
 COMARCA Comarca Metropolitana de Málaga
 MUNICIPIO Málaga
 REFERENCIA CATASTRAL 3449103UF7634N0001JU

PROTECCIÓN LEY 14/2007 Bien de Interés Cultural (BIC) inscrito
 CAT. PLANEAMIENTO VIGENTE Catálogo de Bienes de Interés Cultural. nº15
 CAT. PLANEAMIENTO TRAMIT BIC

Inmueble catalogado como BIC, se levanta en el siglo XVII siendo uno de los pocos ejemplos de edificios de este periodo. Presenta una composición de fachada completamente irregular. Fue domicilio y taller del escultor Pedro de Mena. Ha sido rehabilitado en fechas recientes y ahora alberga un uso museístico.

Titularidad
 Uso Actual
 Estado de conservación

**Ayuntamiento
 Cultural
 Normal estado de conservación**

MA-MAL-058**MUSEO CARMEN THYSSEN MÁLAGA C COMPAÑÍA 10****Interés Arquitectónico: 5****NIVEL II**

PROVINCIA	MÁLAGA
COMARCA	Comarca Metropolitana de Málaga
MUNICIPIO	Málaga
REFERENCIA CATASTRAL	2951223UF7625S0001BT
PROTECCIÓN LEY 14/2007	BCG por Disposición Adicional Sexta
CAT. PLANEAMIENTO VIGENTE	PEPRI Centro
CAT. PLANEAMIENTO TRAMIT	Protección Arquitectónica I

Edificio renacentista del S. XVI fue originalmente el palacio de Villalón. Ha tenido diversos usos, algunos de los cuales desvirtuaron la fachada, entre otros elementos. En la actualidad su uso es museístico. Durante las obras de rehabilitación se descubrieron restos romanos en el subsuelo, conservándose restos de pinturas ornamentales originales.

Titularidad
Uso Actual
Estado de conservación

Ayuntamiento Cultural

MA-MAL-059**MUSEO CARMEN THYSSEN MÁLAGA C COMPAÑÍA 12****Interés Arquitectónico: 5****NIVEL II**

PROVINCIA	MÁLAGA
COMARCA	Comarca Metropolitana de Málaga
MUNICIPIO	Málaga
REFERENCIA CATASTRAL	3051115UF7635S0001PO
PROTECCIÓN LEY 14/2007	BCG por Disposición Adicional Sexta
CAT. PLANEAMIENTO VIGENTE	PEPRI Centro
CAT. PLANEAMIENTO TRAMIT	Protección Arquitectónica I

Edificio de nueva construcción perteneciente en estos momentos al complejo edilicio del museo Carmen Thyssen de Málaga. Lo único que se conserva es la antigua traza con su característico chalán en la esquina. Se uno al antiguo palacio de Villalón por una pasarela situada en planta primera sobre la calle Mártires.

Titularidad
Uso Actual
Estado de conservación

Ayuntamiento Cultural

MA-MAL-060**MUSEO CARMEN THYSSEN MÁLAGA C MÁRTIRES 5****Interés Arquitectónico: 5****NIVEL II**

PROVINCIA	MÁLAGA
COMARCA	Comarca Metropolitana de Málaga
MUNICIPIO	Málaga
REFERENCIA CATASTRAL	2951223UF7625S0001BT
PROTECCIÓN LEY 14/2007	BCG por Disposición Adicional Sexta
CAT. PLANEAMIENTO VIGENTE	PEPRI Centro
CAT. PLANEAMIENTO TRAMIT	Protección Arquitectónica I

Edificio barroco rehabilitado perteneciente en estos momentos al complejo edilicio del museo Carmen Thyssen de Málaga. En esta zona se ubican las zonas administrativas del museo. La rehabilitación de la fachada a sacado a la luz una sencilla pero a la vez representativa decoración ornamental de la época, variando según la planta que se trate.

Titularidad
Uso Actual
Estado de conservación

Ayuntamiento Cultural

MA-MAL-062**MUSEO DE ARTES POPULARES****Interés Arquitectónico: 5****NIVEL II**

PROVINCIA	MÁLAGA
COMARCA	Comarca Metropolitana de Málaga
MUNICIPIO	Málaga
REFERENCIA CATASTRAL	2849125UF7624N0001QE
PROTECCIÓN LEY 14/2007	Bien de Interés Cultural (BIC) inscrito
CAT. PLANEAMIENTO VIGENTE	Catálogo de Bienes de Interés Cultural. nº44
CAT. PLANEAMIENTO TRAMIT	BIC

Inmueble catalogado como BIC. Antiguo mesón de la Victoria, construido en 1632 aunque ahora se nos muestra en su época barroca. El edificio se distribuye alrededor de un patio con arcadas sobre columnas de mármol. Con la restauración de 1974 la fachada principal pasa a ser la trasera, subvirtiendo la organización primitiva.

Titularidad
Uso Actual
Estado de conservación

Ayuntamiento Cultural

MA-MAL-063**OFICINAS SEVILLANA ELECTRICIDAD****Interés Arquitectónico: 5****NIVEL III**

PROVINCIA MÁLAGA
 COMARCA Comarca Metropolitana de Málaga
 MUNICIPIO Málaga
 REFERENCIA CATASTRAL 4148101UF7644N00011A

PROTECCIÓN LEY 14/2007 -
 CAT. PLANEAMIENTO VIGENTE -
 CAT. PLANEAMIENTO TRAMIT -

-
 Titularidad
 Uso Actual
 Estado de conservación

**Convenio con otra entidad pública o agente privado
 Administrativo**

MA-MAL-064**MERCADO MUNICIPAL CIUDAD JARDÍN****Interés Arquitectónico: 5****NIVEL II**

PROVINCIA MÁLAGA
 COMARCA Comarca Metropolitana de Málaga
 MUNICIPIO Málaga
 REFERENCIA CATASTRAL 3178101UF7637N00011S

PROTECCIÓN LEY 14/2007 Sin protección
 CAT. PLANEAMIENTO VIGENTE -
 CAT. PLANEAMIENTO TRAMIT -

Pertenece al conjunto de edificaciones que conforma el barrio de Ciudad Jardín y que fue levantado en tramos sucesivos desde 1939 hasta 1964. El mercado se construyó en el periodo comprendido entre 1950 y 1959, siendo obra de Luis Gutiérrez Mérida. Es un edificio exento que ocupa toda la manzana, con entradas en sus fachadas este y oeste.

-
 Titularidad
 Uso Actual
 Estado de conservación

**Ayuntamiento
 Comercial**

MA-MAL-065**BIBLIOTECA PÚBLICA AVENIDA DE EUROPA 49****Interés Arquitectónico: 2****NIVEL III**

PROVINCIA MÁLAGA
 COMARCA Comarca Metropolitana de Málaga
 MUNICIPIO Málaga
 REFERENCIA CATASTRAL 1030601UF7613S0001FD

PROTECCIÓN LEY 14/2007 -
 CAT. PLANEAMIENTO VIGENTE -
 CAT. PLANEAMIENTO TRAMIT -

-
 Titularidad
 Uso Actual
 Estado de conservación

**Estatal
 Biblioteca**

MA-MAL-067**UNIVERSIDAD LABORAL DE MÁLAGA****Interés Arquitectónico: 5****NIVEL III**

PROVINCIA MÁLAGA
 COMARCA Comarca Metropolitana de Málaga
 MUNICIPIO Málaga
 REFERENCIA CATASTRAL 9466101UF6696N0001JU

PROTECCIÓN LEY 14/2007 -
 CAT. PLANEAMIENTO VIGENTE -
 CAT. PLANEAMIENTO TRAMIT -

-
 Titularidad
 Uso Actual
 Estado de conservación

**Junta Andalucía
 Educativo**

MA-MAL-069**JARDÍN LA CONCEPCIÓN**

PROVINCIA	MÁLAGA
COMARCA	Comarca Metropolitana de Málaga
MUNICIPIO	Málaga
REFERENCIA CATASTRAL	2794101UF7629S0001BR
PROTECCIÓN LEY 14/2007	Bien de Interés Cultural (BIC) inscrito
CAT. PLANEAMIENTO VIGENTE	Catálogo de Edificaciones Protegidas. nº I07
CAT. PLANEAMIENTO TRAMIT	Protección Arquitectónica I

Interés Arquitectónico: 5**NIVEL II**

Inmueble catalogado como BIC. Perteneciente a Manuel Agustín Heredia y regalado a su hija Amalia por su boda con Jorge Loring Oyarzábal. Importantísimo legado botánico el que aquí se encuentra, combinado con el uso del agua y unas cuidadas arquitecturas como el palacete, el museo o el templete que hacen de La Concepción un conjunto excepcional.

Titularidad
 Uso Actual
 Estado de conservación

**Ayuntamiento
 Sociocultural
 Normal estado de conservación**

MA-MAL-070**BALNEARIO NTRA. SRA. DEL CARMEN**

PROVINCIA	MÁLAGA
COMARCA	Comarca Metropolitana de Málaga
MUNICIPIO	Málaga
REFERENCIA CATASTRAL	6749101UF7664N0001FL
PROTECCIÓN LEY 14/2007	-
CAT. PLANEAMIENTO VIGENTE	-
CAT. PLANEAMIENTO TRAMIT	-

Interés Arquitectónico: 5**NIVEL III**

-
 Titularidad
 Uso Actual
 Estado de conservación

**Estatal
 De ocio / espectáculo
 -**

MA-MAL-072**ENTRADA CAMPAMENTO BENÍTEZ**

PROVINCIA	MÁLAGA
COMARCA	Comarca Metropolitana de Málaga
MUNICIPIO	Málaga
REFERENCIA CATASTRAL	7475201UF6557N0000QW
PROTECCIÓN LEY 14/2007	BCG por Disposición Adicional Sexta
CAT. PLANEAMIENTO VIGENTE	Catálogo de Edificaciones Protegidas. nºF09
CAT. PLANEAMIENTO TRAMIT	Protección Arquitectónica I

Interés Arquitectónico: 4**NIVEL II**

Conocida anteriormente como finca Viña Velarde fue comprada por el Ayuntamiento en 1924, utilizada como cuartel militar permanente y posteriormente por la Legión. A partir de 1997 los terrenos quedan sin uso hasta estos momentos que se ha recuperado como parque metropolitano. Permanece la edificación de entrada al recinto.

Titularidad
 Uso Actual
 Estado de conservación

**Ayuntamiento
 En desuso
 -**

MA-MAL-073**FUNDACIÓN SAN TELMO**

PROVINCIA	MÁLAGA
COMARCA	Comarca Metropolitana de Málaga
MUNICIPIO	Málaga
REFERENCIA CATASTRAL	9853902UF6695S0001XZ
PROTECCIÓN LEY 14/2007	Sin protección
CAT. PLANEAMIENTO VIGENTE	-
CAT. PLANEAMIENTO TRAMIT	-

Interés Arquitectónico: 5**NIVEL II**

La Hacienda y Villa de Teatinos es la sede actual de la Fundación San Telmo en Málaga. Se trata de un edificio del S. XIX situado en el antiguo huerto de los Teatinos. En la actualidad está rodeado de una amplia zona de jardines de gran valor botánico.

Titularidad
 Uso Actual
 Estado de conservación

**Ayuntamiento
 Cultural
 -**

MA-MAL-074**ANTIGUA FÁBRICA "EL TARAJAL"****Interés Arquitectónico: 5****NIVEL III**

PROVINCIA MÁLAGA
 COMARCA Comarca Metropolitana de Málaga
 MUNICIPIO Málaga
 REFERENCIA CATASTRAL 001600100UF66D0001YB

PROTECCIÓN LEY 14/2007 -
 CAT. PLANEAMIENTO VIGENTE -
 CAT. PLANEAMIENTO TRAMIT Protección Arquitectónica I

-
 Titularidad
 Uso Actual
 Estado de conservación

Privada
En desuso
 -

MA-MAL-075**CEMENTERIO DE SAN JUAN****Interés Arquitectónico: 4****NIVEL II**

PROVINCIA MÁLAGA
 COMARCA Comarca Metropolitana de Málaga
 MUNICIPIO Málaga
 REFERENCIA CATASTRAL 9147102UF7694N0001II

PROTECCIÓN LEY 14/2007 BCG por Disposición Adicional Sexta
 CAT. PLANEAMIENTO VIGENTE Catálogo de Edificaciones Protegidas. nºC09
 CAT. PLANEAMIENTO TRAMIT Protección Arquitectónica II

También conocido como cementerio de El Palo se encuentra junto a la playa, en la zona este de la ciudad, en el barrio de El Palo. Su construcción comienza en 1865 cuando se construye el primer patio. Ampliado con posterioridad. Es de estilo clasicista, como otros de esa misma época, destaca su portada de acceso, también en el mismo estilo.

Titularidad
 Uso Actual
 Estado de conservación

Ayuntamiento
Cementerio
 -

MA-MAL-076**CASA DE EDUARDO OCÓN****Interés Arquitectónico: 4****NIVEL III**

PROVINCIA MÁLAGA
 COMARCA Comarca Metropolitana de Málaga
 MUNICIPIO Málaga
 REFERENCIA CATASTRAL 8252106UF7685S0001PY

PROTECCIÓN LEY 14/2007 -
 CAT. PLANEAMIENTO VIGENTE -
 CAT. PLANEAMIENTO TRAMIT -

-
 Titularidad
 Uso Actual
 Estado de conservación

Privada
En desuso
 -

MA-MAL-077**CEMENTERIO DE SAN MIGUEL****Interés Arquitectónico: 5****NIVEL II**

PROVINCIA MÁLAGA
 COMARCA Comarca Metropolitana de Málaga
 MUNICIPIO Málaga
 REFERENCIA CATASTRAL 3465114UF7636N0001QK

PROTECCIÓN LEY 14/2007 Bien de Interés Cultural (BIC) inscrito
 CAT. PLANEAMIENTO VIGENTE Catálogo de Bienes de Interés Cultural. nº 59
 CAT. PLANEAMIENTO TRAMIT BIC

Inmueble catalogado como BIC. Su construcción comienza en 1810, siendo el cementerio civil andaluz de mayor antigüedad. Se clausura en 1987. De carácter neoclásico, presenta una trama ortogonal y simétrica donde juega un papel importante la situación de la capilla. Posee gran valor arquitectónico además por la calidad de sus mausoleos.

Titularidad
 Uso Actual
 Estado de conservación

Ayuntamiento
Cementerio
 -

MA-MAL-079**CASA GERALD BRENAN**

PROVINCIA MÁLAGA
 COMARCA Comarca Metropolitana de Málaga
 MUNICIPIO Málaga
 REFERENCIA CATASTRAL 5689411UF6558N0001JB

PROTECCIÓN LEY 14/2007 Sin protección
 CAT. PLANEAMIENTO VIGENTE -
 CAT. PLANEAMIENTO TRAMIT -

Interés Arquitectónico: 5**NIVEL II**

Centro de encuentro cultural que tiene el objetivo de incentivar las conexiones entre los artistas anglosajones y los españoles. El edificio, construcción de dos plantas de sencilla arquitectura popular, ha sido rehabilitado recientemente. Contiene una biblioteca, salón de actos y una zona expositiva.

Titularidad
 Uso Actual
 Estado de conservación

Ayuntamiento Cultural**MA-MAL-080****LA CÓNsula, ESCUELA HOSTELERÍA**

PROVINCIA MÁLAGA
 COMARCA Comarca Metropolitana de Málaga
 MUNICIPIO Málaga
 REFERENCIA CATASTRAL 5388101UF6558N0001UB

PROTECCIÓN LEY 14/2007 BCG por Disposición Adicional Sexta
 CAT. PLANEAMIENTO VIGENTE Catálogo de Edificaciones Protegidas. nºG11
 CAT. PLANEAMIENTO TRAMIT Protección Arquitectónica I

Interés Arquitectónico: 5**NIVEL II**

En el S. XIX perteneció al cónsul de Prusia. En 1993 es comprada por el Ayuntamiento. Entre 1984 y 1993 se restaura el edificio y finalmente se crea un consorcio con la Junta de Andalucía para la creación de la Escuela de Hostelería de Málaga. Desde 1997 fue adscrita al Patronato Botánico Municipal por su jardín de parterres y simetrías.

Titularidad
 Uso Actual
 Estado de conservación

Ayuntamiento Educativo**MA-MAL-082****TORREÓN MUDÉJAR**

PROVINCIA MÁLAGA
 COMARCA Comarca Metropolitana de Málaga
 MUNICIPIO Málaga
 REFERENCIA CATASTRAL 3451325UF7635S0001EO

PROTECCIÓN LEY 14/2007 BCG por Disposición Adicional Sexta
 CAT. PLANEAMIENTO VIGENTE PEPRI Centro
 CAT. PLANEAMIENTO TRAMIT -

Interés Arquitectónico: 5**NIVEL II**

El Centro de Recepción de Visitantes Ben Gabirol es un edificio localizado en un torreón mudéjar restaurado en la antigua judería del centro histórico de la ciudad. Se trata de una casa-torre del siglo XVII construida en ladrillo que conserva restos de pinturas murales. Su superficie construida es de 130 metros cuadrados.

Titularidad
 Uso Actual
 Estado de conservación

Ayuntamiento Cultural**MA-MAL-083****SOCIEDAD FED. PERSONAS SORDAS**

PROVINCIA MÁLAGA
 COMARCA Comarca Metropolitana de Málaga
 MUNICIPIO Málaga
 REFERENCIA CATASTRAL 3756301UF7635N0001EQ

PROTECCIÓN LEY 14/2007 Sin protección
 CAT. PLANEAMIENTO VIGENTE -
 CAT. PLANEAMIENTO TRAMIT -

Interés Arquitectónico: 3**NIVEL II**

Antigua Casa de Socorro. Constituye un equipamiento de barrio. Se trata de una edificación de dos plantas de carácter modesto donde destaca su fachada hacia la calle Lagunillas con la composición de espacios huecos y macizos le aportan un carácter a medio camino entre la arquitectura popular y el funcionalismo.

Titularidad
 Uso Actual
 Estado de conservación

Ayuntamiento Asistencial

MA-MAL-084**CENTRO SERVICIOS SOCIALES****Interés Arquitectónico: 5****NIVEL II**

PROVINCIA MÁLAGA
 COMARCA Comarca Metropolitana de Málaga
 MUNICIPIO Málaga
 REFERENCIA CATASTRAL 2750107UF7625S0001YT

PROTECCIÓN LEY 14/2007 Sin protección
 CAT. PLANEAMIENTO VIGENTE -
 CAT. PLANEAMIENTO TRAMIT -

Centro de Servicios Sociales de Distrito Centro de la capital. Finalizada en 2007 con organización interior claramente aditiva da como resultado una volumetría fragmentada muy apropiada a la escala pequeña, intentando con ello, facilitar la integración de la nueva edificación dentro del contexto urbano.

Titularidad
 Uso Actual
 Estado de conservación

Ayuntamiento Social**MA-MAL-085****LUDOTECA Y JARDÍN VERTICAL****Interés Arquitectónico: 4****NIVEL II**

PROVINCIA MÁLAGA
 COMARCA Comarca Metropolitana de Málaga
 MUNICIPIO Málaga
 REFERENCIA CATASTRAL 2952324UF7625S0001GT

PROTECCIÓN LEY 14/2007 Sin protección
 CAT. PLANEAMIENTO VIGENTE -
 CAT. PLANEAMIENTO TRAMIT -

Finalizado en 2010, este edificio se enclava en el centro de la ciudad, con 310 m2 construidos, que se desarrolla en tres plantas siendo la baja el basamento que sostiene dos volúmenes cúbicos, maclados entre sí, mediante un giro del mayor sobre el menor, apareciendo entre ambos el balcón hacia la plaza.

Titularidad
 Uso Actual
 Estado de conservación

Ayuntamiento Ludoteca**MA-MAL-088****EDIFICIO MULTIDISCIPLINAR****Interés Arquitectónico: 3****NIVEL II**

PROVINCIA MÁLAGA
 COMARCA Comarca Metropolitana de Málaga
 MUNICIPIO Málaga
 REFERENCIA CATASTRAL 8458101UF6685N0001WO

PROTECCIÓN LEY 14/2007 Sin protección
 CAT. PLANEAMIENTO VIGENTE -
 CAT. PLANEAMIENTO TRAMIT -

Conocido como la Caja Blanca, su construcción finalizó en 2008. Exteriormente se muestra contundente, empleando paneles de GRC de color blanco y un rígido esquema de colocación. Destaca el gran vuelo que genera un amplio espacio exterior cubierto y que estructuralmente se compensa por el empleo de grandes vanos en su interior.

Titularidad
 Uso Actual
 Estado de conservación

Ayuntamiento Cultural**MA-MAL-089****ESPAM****Interés Arquitectónico: 3****NIVEL II**

PROVINCIA MÁLAGA
 COMARCA Comarca Metropolitana de Málaga
 MUNICIPIO Málaga
 REFERENCIA CATASTRAL 3079102UF7637N0001US

PROTECCIÓN LEY 14/2007 Sin protección
 CAT. PLANEAMIENTO VIGENTE -
 CAT. PLANEAMIENTO TRAMIT -

La Escuela de Seguridad Pública del Ayuntamiento de Málaga (ESPAM) es un órgano especial de administración que tiene como misiones fundamentales las actividades formativas de los cuerpos de Policía Local, Real Cuerpo de Bomberos y servicios de Protección Civil del Ayuntamiento de Málaga y eventualmente de otros municipios.

Titularidad
 Uso Actual
 Estado de conservación

Ayuntamiento Educativo

MA-MAL-090**CENTRO CIUDADANO EL CÓNsul****Interés Arquitectónico: 4****NIVEL II**

PROVINCIA MÁLAGA
 COMARCA Comarca Metropolitana de Málaga
 MUNICIPIO Málaga
 REFERENCIA CATASTRAL 8054604UF6685S0001GJ

PROTECCIÓN LEY 14/2007 Sin protección
 CAT. PLANEAMIENTO VIGENTE -
 CAT. PLANEAMIENTO TRAMIT -

Concebido como equipamiento de barrio. Resuelve el programa en dos niveles, mientras que en planta baja se sitúa el centro ciudadano, en la alta lo hace el gimnasio y cada planta tiene su acceso específico. Exteriormente se presenta como una composición de volúmenes de chapa blanca con uso de la microperforada. Con uso asistencial predominante.

Titularidad
 Uso Actual
 Estado de conservación

**Ayuntamiento
 Polivalente**

MA-MAL-093**REFORMA ESTADIO LA ROSALEDA****Interés Arquitectónico: 4****NIVEL II**

PROVINCIA MÁLAGA
 COMARCA Comarca Metropolitana de Málaga
 MUNICIPIO Málaga
 REFERENCIA CATASTRAL 2765101UF7626N0001SF

PROTECCIÓN LEY 14/2007 Sin protección
 CAT. PLANEAMIENTO VIGENTE -
 CAT. PLANEAMIENTO TRAMIT -

El estadio de la Rosaleda alberga zonas destinadas al uso administrativo que son compatibilizadas con las dedicadas al uso deportivo. Fue inaugurado en 1941 y su última remodelación concluyó en 2006.

Titularidad
 Uso Actual
 Estado de conservación

**Ayuntamiento
 Deportivo**

MA-MAL-098**AUDITORIO AL AIRE LIBRE****Interés Arquitectónico: 5****NIVEL II**

PROVINCIA MÁLAGA
 COMARCA Comarca Metropolitana de Málaga
 MUNICIPIO Málaga
 REFERENCIA CATASTRAL 8726105UF6682N0001FR

PROTECCIÓN LEY 14/2007 Sin protección
 CAT. PLANEAMIENTO VIGENTE -
 CAT. PLANEAMIENTO TRAMIT -

Situado en las afueras de la ciudad, este edificio construido a base de piezas prefabricadas de hormigón armado en sus cerramientos, alberga multitudinarios eventos al aire libre junto al recinto ferial, con capacidad para 13.000 espectadores. Se compone de escenario cubierto, orchestra y graderío para espectadores sentados.

Titularidad
 Uso Actual
 Estado de conservación

**Ayuntamiento
 De ocio / espectáculo**

MA-MAL-100**CENTRO SOC. Y DEPORT. TEATINOS****Interés Arquitectónico: 4****NIVEL II**

PROVINCIA MÁLAGA
 COMARCA Comarca Metropolitana de Málaga
 MUNICIPIO Málaga
 REFERENCIA CATASTRAL 9851201UF6695S0001ZZ

PROTECCIÓN LEY 14/2007 Sin protección
 CAT. PLANEAMIENTO VIGENTE -
 CAT. PLANEAMIENTO TRAMIT -

Construcción en una única planta y diversos usos. Exteriormente se presenta como la combinación de sencillos volúmenes de color blanco.

Titularidad
 Uso Actual
 Estado de conservación

**Ayuntamiento
 Cultural**

MA-MAL-101**MERCADO MUNICIPAL DE EL PALO****Interés Arquitectónico: 3****NIVEL II**

PROVINCIA MÁLAGA
 COMARCA Comarca Metropolitana de Málaga
 MUNICIPIO Málaga
 REFERENCIA CATASTRAL 8649132UF7684N0001HR

PROTECCIÓN LEY 14/2007 Sin protección
 CAT. PLANEAMIENTO VIGENTE -
 CAT. PLANEAMIENTO TRAMIT -

Edificio terminado en 2006. Consta de dos zonas diferenciadas, de un lado la zona de mercado y por otra una zona de uso administrativo. En la confluencia de las vías principales se sitúa el cuerpo de la escalera que se distingue del resto al quedar envuelto por piezas traslúcidas de U-Glas.

Titularidad
 Uso Actual
 Estado de conservación

**Ayuntamiento
 Comercial**

MA-MAL-104**COMISARÍA TERRITORIAL DISTRITO 10****Interés Arquitectónico: 3****NIVEL II**

PROVINCIA MÁLAGA
 COMARCA Comarca Metropolitana de Málaga
 MUNICIPIO Málaga
 REFERENCIA CATASTRAL 7568301UF6676N0001QX

PROTECCIÓN LEY 14/2007 Sin protección
 CAT. PLANEAMIENTO VIGENTE -
 CAT. PLANEAMIENTO TRAMIT -

Edificio finalizado en 2006. En palabra de sus autores este edificio pretende ser reclamo de una actitud positiva y de confianza hacia la arquitectura como artífice y símbolo del avance y progreso de nuestras sociedades.

Titularidad
 Uso Actual
 Estado de conservación

**Ayuntamiento
 Administrativo
 Buen estado de conservación**

MA-MAL-106**MERCADO MUNICIPAL GARCÍA GRANA****Interés Arquitectónico: 4****NIVEL II**

PROVINCIA MÁLAGA
 COMARCA Comarca Metropolitana de Málaga
 MUNICIPIO Málaga
 REFERENCIA CATASTRAL 0941801UF7604S0001ME

PROTECCIÓN LEY 14/2007 Sin protección
 CAT. PLANEAMIENTO VIGENTE -
 CAT. PLANEAMIENTO TRAMIT -

Edificio de una sola planta destinado a mercado municipal en la barriada García Grana. Todos los puestos abren hacia el exterior quedando distribuidos en dos filas enfrentadas y sin espacios públicos interiores.

Titularidad
 Uso Actual
 Estado de conservación

**Ayuntamiento
 Mercado**

MA-MAL-108**PALACIO DE FERIAS Y CONGRESOS****Interés Arquitectónico: 4****NIVEL II**

PROVINCIA MÁLAGA
 COMARCA Comarca Metropolitana de Málaga
 MUNICIPIO Málaga
 REFERENCIA CATASTRAL 9533703UF6693S0002QA

PROTECCIÓN LEY 14/2007 Sin protección
 CAT. PLANEAMIENTO VIGENTE -
 CAT. PLANEAMIENTO TRAMIT -

Edificio finalizado en 2003. Se sitúa en la zona de ensanche de Málaga, bien comunicado a través de la autovía con el aeropuerto y el resto de la ciudad. Se propone como un gran contenedor-multiusos que lo hace muy versátil para la celebración de todo tipo de eventos y actividades.

Titularidad
 Uso Actual
 Estado de conservación

**Ayuntamiento
 De ocio / espectáculo**

MA-MAL-109**REMODO. CIUDAD DERPORTIVA CARRANQUE****Interés Arquitectónico: 4****NIVEL II**

PROVINCIA MÁLAGA
 COMARCA Comarca Metropolitana de Málaga
 MUNICIPIO Málaga
 REFERENCIA CATASTRAL 0850101UF7605S0001PB

PROTECCIÓN LEY 14/2007 Sin protección
 CAT. PLANEAMIENTO VIGENTE -
 CAT. PLANEAMIENTO TRAMIT -

Equipamiento deportivo de grandes dimensiones que alberga entre otros un pabellón polideportivo cubierto, piscinas cubiertas climatizadas y exteriores de varios tamaños, pista de atletismo y gimnasio, entre otras.

Titularidad
 Uso Actual
 Estado de conservación

**Junta de Andalucía
 Deportivo**

MA-MAL-110**EDIFICIO DE SECADO TÉRMICO BIOSOLIDOS****Interés Arquitectónico: 4****NIVEL II**

PROVINCIA MÁLAGA
 COMARCA Comarca Metropolitana de Málaga
 MUNICIPIO Málaga
 REFERENCIA CATASTRAL 29900A017000260000PX

PROTECCIÓN LEY 14/2007 Sin protección
 CAT. PLANEAMIENTO VIGENTE -
 CAT. PLANEAMIENTO TRAMIT -

Finalizado en 2007. El edificio alberga las instalaciones de aprovechamiento energético, almacenamiento y secado de fangos. De imagen contemporánea, usa paneles texturizados de GRC en sus cerramientos exteriores otorgando mucha importancia a la piel del edificio, sabiendo del impacto paisajístico que supondría su construcción.

Titularidad
 Uso Actual
 Estado de conservación

**Ayuntamiento
 Industrial**

MA-MAL-111**TORRE DE LAS PALOMAS****Interés Arquitectónico: 5****NIVEL II**

PROVINCIA MÁLAGA
 COMARCA Comarca Metropolitana de Málaga
 MUNICIPIO Málaga
 REFERENCIA CATASTRAL 1539103UF8613N0001JJ

PROTECCIÓN LEY 14/2007 Bien de Interés Cultural (BIC) inscrito
 CAT. PLANEAMIENTO VIGENTE Guía. Digit. IAPH. Código 01290670148
 CAT. PLANEAMIENTO TRAMIT Protección Integral

Inmueble catalogado como BIC. Construida en el siglo XVI. Su base tiene 20,30 metros de perímetro y su altura es de 11 metros aproximadamente. Tiene forma troncocónica y su fábrica es de mampostería de piedra bermeja. Está formada por dos cuerpos: uno bajo, macizado, y otro superior edificado y formado por dos espacios: cámara y azotea.

Titularidad
 Uso Actual
 Estado de conservación

**Ayuntamiento
 En desuso**

MA-MAL-112**CENTRO SOCIAL LOS PRADOS****Interés Arquitectónico: 4****NIVEL II**

PROVINCIA MÁLAGA
 COMARCA Comarca Metropolitana de Málaga
 MUNICIPIO Málaga
 REFERENCIA CATASTRAL 8226401UF6682N0001UR

PROTECCIÓN LEY 14/2007 Sin protección
 CAT. PLANEAMIENTO VIGENTE -
 CAT. PLANEAMIENTO TRAMIT -

Centro social de barrio constituido por un volumen prismático blanco de dos plantas, se fragmenta en su parte superior propiciando un juego de volúmenes encontrados que dialogan entre ellos. Con uso asistencial predominante.

Titularidad
 Uso Actual
 Estado de conservación

**Ayuntamiento
 Polivalente**

MA-MAL-113**CENTRO DE SALUD CAMPANILLAS****Interés Arquitectónico: 2****NIVEL III**

PROVINCIA MÁLAGA
 COMARCA Comarca Metropolitana de Málaga
 MUNICIPIO Málaga
 REFERENCIA CATASTRAL 2754102UF6625S0001RH

PROTECCIÓN LEY 14/2007 -
 CAT. PLANEAMIENTO VIGENTE -
 CAT. PLANEAMIENTO TRAMIT -

Titularidad
 Uso Actual
 Estado de conservación

**Junta de Andalucía
 Sanitario**

MA-MAL-114**CENTRO DE MAYORES. CHURRIANA****Interés Arquitectónico: 4****NIVEL II**

PROVINCIA MÁLAGA
 COMARCA Comarca Metropolitana de Málaga
 MUNICIPIO Málaga
 REFERENCIA CATASTRAL 6092101UF6569S0001EE

PROTECCIÓN LEY 14/2007 Sin protección
 CAT. PLANEAMIENTO VIGENTE -
 CAT. PLANEAMIENTO TRAMIT -

Centro de mayores de reciente construcción. Se trata de una edificación desarrollada en dos plantas con usos diferenciados. El edificio se apoya en la orografía de la parcela jugando con los desniveles existentes. La separación entre plantas se remarca mediante el uso de materialidades diferenciadas.

Titularidad
 Uso Actual
 Estado de conservación

**Ayuntamiento
 Cultural**

MA-MAL-116**GRUPO ESCOLAR DE MARÍA AUXILIADORA****Interés Arquitectónico: 5****NIVEL II**

PROVINCIA MÁLAGA
 COMARCA Comarca Metropolitana de Málaga
 MUNICIPIO Málaga
 REFERENCIA CATASTRAL 8548301UF7684N0001DR

PROTECCIÓN LEY 14/2007 BCG por Disposición Adicional Sexta
 CAT. PLANEAMIENTO VIGENTE Catálogo de Edificaciones Protegidas. nº C05
 CAT. PLANEAMIENTO TRAMIT Protección Arquitectónica I

Obra de Daniel Rubio, finalizada en 1926. Posee aulas entorno a un patio central y un espacio de entrada frontal retranqueada. Destaca en la composición ecléctica las soluciones de encuentro en las cubiertas a dos aguas, los grandes huecos y los detalles de azulejos, así como la portada de ladrillo. Presenta una buena conservación.

Titularidad
 Uso Actual
 Estado de conservación

**Ayuntamiento
 Educativo**

MA-MAL-D02**PLAZA DE TOROS, LA MALAGUETA****Interés Arquitectónico: 5****NIVEL II**

PROVINCIA MÁLAGA
 COMARCA Comarca Metropolitana de Málaga
 MUNICIPIO Málaga
 REFERENCIA CATASTRAL 4149101UF7644N0001DA

PROTECCIÓN LEY 14/2007 Bien de Interés Cultural (BIC) inscrito
 CAT. PLANEAMIENTO VIGENTE Cat. de Bienes de Interés Cultural. nº52
 CAT. PLANEAMIENTO TRAMIT BIC

Inmueble catalogado como BIC desde 1981. Es obra de Joaquín Rucoba. Comenzó a construirse en 1874 y fue inaugurada en 1876. Ha sido restaurada recientemente, recuperando la fachada de ladrillo original y sus elementos decorativos exteriores. Las obras concluyen en 2019, dotándola de diversos espacios expositivos y zonas para congresos.

Titularidad
 Uso Actual
 Estado de conservación

**Ayuntamiento
 De ocio / espectáculo**

MA-MAL-D08**CENTRO LA NORIA****Interés Arquitectónico: 4****NIVEL II**

PROVINCIA MÁLAGA
 COMARCA Comarca Metropolitana de Málaga
 MUNICIPIO Málaga
 REFERENCIA CATASTRAL 2361102UF7626S0001PX

PROTECCIÓN LEY 14/2007 Sin protección
 CAT. PLANEAMIENTO VIGENTE -
 CAT. PLANEAMIENTO TRAMIT -

En 2013 el Centro de Innovación Social La Noria, toma el relevo al antiguo Centro Básico de Acogida. Cuenta con una superficie de 37.000 m2 abiertos a la ciudadanía para su participación activa en la antigua Huerta Ortega y Huerta Godino, junto al Hospital Materno Infantil.

Titularidad
 Uso Actual
 Estado de conservación

Diputación Asistencial**MA-MAL-D09****HOSPITAL CIVIL****Interés Arquitectónico: 5****NIVEL III**

PROVINCIA MÁLAGA
 COMARCA Comarca Metropolitana de Málaga
 MUNICIPIO Málaga
 REFERENCIA CATASTRAL 2158101UF7625N0001JB

PROTECCIÓN LEY 14/2007 -
 CAT. PLANEAMIENTO VIGENTE -
 CAT. PLANEAMIENTO TRAMIT -

Titularidad
 Uso Actual
 Estado de conservación

Convenio con otra entidad pública o agente privado Hospitalario**MA-MAL-D10****CENTRO VIRGEN DE LA ESPERANZA****Interés Arquitectónico: 5****NIVEL II**

PROVINCIA MÁLAGA
 COMARCA Comarca Metropolitana de Málaga
 MUNICIPIO Málaga
 REFERENCIA CATASTRAL 2361101UF7626S0001QX

PROTECCIÓN LEY 14/2007 Sin protección
 CAT. PLANEAMIENTO VIGENTE -
 CAT. PLANEAMIENTO TRAMIT -

Centro asistencial situado en la antigua Huerta Ortega y Huerta Godino, junto al Hospital Materno Infantil. Es una institución dependiente de la Diputación Provincial de Málaga. El complejo ha sufrido diversas ampliaciones y en la actualidad se organiza alrededor de un gran patio central.

Titularidad
 Uso Actual
 Estado de conservación

Diputación Asistencial**MA-MAL-D11****CENTRO PROVINCIAL DE DROGODEPENDENCIA****Interés Arquitectónico: 4****NIVEL II**

PROVINCIA MÁLAGA
 COMARCA Comarca Metropolitana de Málaga
 MUNICIPIO Málaga
 REFERENCIA CATASTRAL 1263112UF7616S0001OK

PROTECCIÓN LEY 14/2007 Sin protección
 CAT. PLANEAMIENTO VIGENTE -
 CAT. PLANEAMIENTO TRAMIT -

Situado en la zona de Carlinda, al norte de la ciudad. Se trata de una construcción exenta rodeada de jardines conformando un conjunto cerrado.

Titularidad
 Uso Actual
 Estado de conservación

Diputación Sanitario Degradado

MA-MAL-D14**CENTRO CULTURAL PROVINCIAL****Interés Arquitectónico: 5****NIVEL II**

PROVINCIA MÁLAGA
COMARCA Comarca Metropolitana de Málaga
MUNICIPIO Málaga
REFERENCIA CATASTRAL 3155133UF7635N0001GQ

PROTECCIÓN LEY 14/2007 BCG por Disposición Adicional Sexta
CAT. PLANEAMIENTO VIGENTE PEPRI Centro
CAT. PLANEAMIENTO TRAMIT -

Construido entre 1983 y 1999 por Luis Machuca Santacruz y Luis Bono Ruiz de la Herrán. Es un edificio multifuncional que alberga diversos equipamientos culturales destacando su biblioteca, archivo y salón de actos. Con entrada desde la calle Ollerías, esta actuación sirvió para reordenar también la plaza de Pepa Mena.

Titularidad
Uso Actual
Estado de conservación

**Diputación
Cultural**

-

MUNICIPIO MANILVA

El municipio de Manilva se sitúa en la comarca de la Costa del Sol Occidental, tratándose del municipio de costa más suroccidental, limitando con la provincia de Cádiz. Tiene una población de 16.439 habitantes. Los comienzos históricos de la comarca relacionan el origen de la ciudad con momentos de un Neolítico final en la Sierra de Utrera, próxima a Manilva. Entre los más de veinte yacimientos arqueológicos localizados en el término municipal destaca el Cerro del Castillo con restos del Bronce Final. La mayoría de los yacimientos son de época romana aunque también aparecen restos medievales. Ejemplos de esta época romana son la Villa de Sabinillas, el Entorno del Castillo de la Duquesa, el Haza del Casareño, las Lagunetas o el mismo Manilva. Se han revisado la guía digital de Patrimonio Cultural de Andalucía y el inventario de 1988, así como el planeamiento municipal, destacando entre los inmuebles seleccionados el Castillo de la Duquesa y la Torre de la Chullera, ambos BIC.

MA-MAN-001**CASA DE LOS TORRES****Interés Arquitectónico: 5****NIVEL II**

PROVINCIA MÁLAGA
COMARCA Costa del Sol Occidental
MUNICIPIO Manilva
REFERENCIA CATASTRAL 8383108TF9288S0001GW

PROTECCIÓN LEY 14/2007 BCG por Disposición Adicional Sexta
CAT. PLANEAMIENTO VIGENTE Invent. de Ed. de Interés Cultural y Urb. nº 11
CAT. PLANEAMIENTO TRAMIT Protección Integral

Centro cultural inaugurado en 2015, tras la rehabilitación del emblemático inmueble del siglo XVIII de la población de Manilva. Edificación de dos plantas, con forma de L, destacando en su fachada la entrada de ladrillo visto. Cuenta con un patio de considerables dimensiones.

Titularidad
Uso Actual
Estado de conservación

Ayuntamiento Cultural

-

MA-MAN-002**CASTILLO DE LA DUQUESA (SABINILLAS)****Interés Arquitectónico: 5****NIVEL II**

PROVINCIA MÁLAGA
COMARCA Costa del Sol Occidental
MUNICIPIO Manilva
REFERENCIA CATASTRAL 9754901TF9295S0001EQ

PROTECCIÓN LEY 14/2007 Bien de Interés Cultural (BIC) inscrito
CAT. PLANEAMIENTO VIGENTE Invent. de Ed. de Interés Cultural y Urb. nº 1
CAT. PLANEAMIENTO TRAMIT Protección Integral

Inmueble catalogado como BIC. Su función militar y defensiva es independiente del sistema de atalayas existentes a lo largo de la costa. Respondía a la necesidad de proteger el gran fondeadero cercano a Gibraltar. Formado por mampostería de piedra bermeja colocada en hiladas tendidas; con cantería labrada en los ángulos y cornisa, entre otros.

Titularidad
Uso Actual
Estado de conservación

Ayuntamiento En desuso

-

MA-MAN-003**TORRE DE LA CHULLERA (SABINILLAS)****Interés Arquitectónico: 5****NIVEL II**

PROVINCIA MÁLAGA
COMARCA Costa del Sol Occidental
MUNICIPIO Manilva
REFERENCIA CATASTRAL 001600500TF92B0001LE

PROTECCIÓN LEY 14/2007 Bien de Interés Cultural (BIC) inscrito
CAT. PLANEAMIENTO VIGENTE Invent. de Ed. de Interés Cultural y Urb. nº 1
CAT. PLANEAMIENTO TRAMIT Protección Integral

Inmueble catalogado como BIC. Es de forma troncocónica, siendo la longitud de la circunferencia de la base de 23.40 metros lo que supone un diámetro de 7.45 metros, que pasa a ser de 5.75 metros en el exterior de la azotea. La altura es de 10.05 metros hallándose la puerta de ingreso a una cota de 6.15 del suelo.

Titularidad
Uso Actual
Estado de conservación

Ayuntamiento En desuso

-

MA-MAN-004**VILLA MATILDE (SABINILLAS)****Interés Arquitectónico: 4****NIVEL I**

PROVINCIA MÁLAGA
 COMARCA Costa del Sol Occidental
 MUNICIPIO Manilva
 REFERENCIA CATASTRAL 0073903UF0207S0001WL

PROTECCIÓN LEY 14/2007 BCG por Disposición Adicional Sexta
 CAT. PLANEAMIENTO VIGENTE Invent. de Ed. de Interés Cultural y Urb. nº 9
 CAT. PLANEAMIENTO TRAMIT Protección Integral

Casa que fue propiedad de Don Ignacio Infante, hermano de Blas Infante. Restaurado recientemente, en ella se exponen restos romanos encontrados en Manilva.

Titularidad
 Uso Actual
 Estado de conservación

**Ayuntamiento
 Sociocultural
 Buen estado de conservación**

MA-MAN-005**MOLINO DEL DUQUE****Interés Arquitectónico: 4****NIVEL III**

PROVINCIA MÁLAGA
 COMARCA Costa del Sol Occidental
 MUNICIPIO Manilva
 REFERENCIA CATASTRAL 29068A002000090000PL

PROTECCIÓN LEY 14/2007 -
 CAT. PLANEAMIENTO VIGENTE -
 CAT. PLANEAMIENTO TRAMIT -

-

Titularidad
 Uso Actual
 Estado de conservación

**Privada
 De ocio / espectáculo
 -**

MA-MAN-006**CEMENTERIO PARROQUIAL****Interés Arquitectónico: 5****NIVEL II**

PROVINCIA MÁLAGA
 COMARCA Costa del Sol Occidental
 MUNICIPIO Manilva
 REFERENCIA CATASTRAL 8181809TF9288S0001SW

PROTECCIÓN LEY 14/2007 BCG por Disposición Adicional Sexta
 CAT. PLANEAMIENTO VIGENTE Catálogo de Protecciones/ Cat. Pat. Arq. nº 4
 CAT. PLANEAMIENTO TRAMIT Protección ambiental

Situado junto a la Iglesia de Santa Ana al sur de la ciudad, ocupa un solar en forma de "L", en el que se puede distinguir un primer patio, con espacio central ajardinado y nichos en su perímetro, y una ocupación trasera, fundamentalmente con nichos. El cerramiento es una tapia seguida, enjabelgada y en muy mal estado de conservación.

Titularidad
 Uso Actual
 Estado de conservación

**Ayuntamiento
 Cementerio
 -**

MUNICIPIO

MARBELLA

El municipio de Marbella se localiza en la comarca de la Costa del Sol Occidental. Situada a orillas del Mediterráneo, entre Málaga y el estrecho de Gibraltar, y en la falda de la Sierra Blanca, cuenta con una población de 147.633 habitantes. Los primeros asentamientos datan del Paleolítico; la profunda huella romana legó las termas de Las Bóvedas (única con estructura aérea) o la villa de Río Verde (cuyos mosaicos culinarios son excepcionales); cuenta con monumentos visigodos como la basílica paleocristiana de Vega del Mar; los musulmanes ya la denominaron la "bien habitada" y levantaron una fortaleza que ha aguantado el paso del tiempo; se convirtió en ciudad realenga, tachonada de miradores, con aristocráticos edificios, como el Hospital Bazán, y conventos que mediaban en el rescate de los cautivos de la Berbería (entre ellos Cervantes). Entre los edificios seleccionados destacan el Castillo, catalogado como BIC, y de arquitectura industrial como la Alcoholera El Ingenio.

MA-MAR-001**CASA CONSISTORIAL**

PROVINCIA	MÁLAGA
COMARCA	Costa del Sol Occidental
MUNICIPIO	Marbella
REFERENCIA CATASTRAL	1324305UF3412S0001XU
PROTECCIÓN LEY 14/2007	BCG por Disposición Adicional Sexta
CAT. PLANEAMIENTO VIGENTE	Guía. Digit. IAPH. Código 0129069000
CAT. PLANEAMIENTO TRAMIT	-

Interés Arquitectónico: 4**NIVEL I**

Situado en el lado norte de la Plaza de los Naranjos, el Ayuntamiento, tal y como se conoce hoy, es una ampliación del edificio primitivo, que se llevó a cabo sobre el solar de la antigua cárcel, derribada en 1971. En el extremo oriental de la fachada hay una placa conmemorativa de piedra labrada que alude a la ampliación del edificio en 1779.

Titularidad
Uso Actual
Estado de conservación

**Ayuntamiento
Administrativo
Normal estado de conservación**

MA-MAR-002**HOSPITAL BAZÁN**

PROVINCIA	MÁLAGA
COMARCA	Costa del Sol Occidental
MUNICIPIO	Marbella
REFERENCIA CATASTRAL	1523106UF3412S0001WU
PROTECCIÓN LEY 14/2007	Bien de Interés Cultural (BIC) inscrito
CAT. PLANEAMIENTO VIGENTE	Guía. Digit. IAPH. Código 01290690002
CAT. PLANEAMIENTO TRAMIT	Protección Integral

Interés Arquitectónico: 5**NIVEL II**

Edificio de carácter renacentista pero marcado por una notable impronta gótico-mudéjar. Durante cerca de tres siglos mantuvo su actividad asistencial. Se organiza en torno a dos patios. En su exterior destaca la torre mirador, con cubierta a cuatro aguas, situada al sudoeste y rematada por tres arcos.

Titularidad
Uso Actual
Estado de conservación

**Ayuntamiento
Cultural
-**

MA-MAR-003**CASTILLO**

PROVINCIA	MÁLAGA
COMARCA	Costa del Sol Occidental
MUNICIPIO	Marbella
REFERENCIA CATASTRAL	1424114UF3412S0001FU
PROTECCIÓN LEY 14/2007	Bien de Interés Cultural (BIC) inscrito
CAT. PLANEAMIENTO VIGENTE	Guía. Digit. IAPH. Código 01290690018
CAT. PLANEAMIENTO TRAMIT	Protección Integral

Interés Arquitectónico: 5**NIVEL II**

Inmueble catalogado como BIC. Es el más importante vestigio musulmán que se conserva en el centro Marbella. Formado por dos recintos, ambos de planta cuadrangular. Sus murallas, de los s. XI-XII, estuvieron jalonadas con diez torres. En su construcción encontramos una mezcla de materiales y métodos de construcción.

Titularidad
Uso Actual
Estado de conservación

**Ayuntamiento
En desuso
Degradado**

MA-MAR-004**GRUPO ESCOLAR V. DEL CARMEN**

PROVINCIA MÁLAGA
COMARCA Costa del Sol Occidental
MUNICIPIO Marbella
REFERENCIA CATASTRAL 1424114UF3412S0001FU

PROTECCIÓN LEY 14/2007 Sin protección
CAT. PLANEAMIENTO VIGENTE -
CAT. PLANEAMIENTO TRAMIT -

Interés Arquitectónico: 3**NIVEL II**

Construcción escolar en forma de L que se desarrolla en una sola planta y su particularidad radica en que se encuentra dentro del recinto del castillo y adosado a sus murallas, lo que le otorga un gran potencial. Los pabellones se cubren con cubiertas inclinadas a un agua con pendiente hacia el interior del recinto.

Titularidad
Uso Actual
Estado de conservación

Ayuntamiento Educativo

-

MA-MAR-005**CORTIJO MIRAFLORES**

PROVINCIA MÁLAGA
COMARCA Costa del Sol Occidental
MUNICIPIO Marbella
REFERENCIA CATASTRAL 0930201UF3403S0001TB

PROTECCIÓN LEY 14/2007 Bien de Catalogación General inscrito individualmente
CAT. PLANEAMIENTO VIGENTE Guía. Digit. IAPH. Código 0129069005
CAT. PLANEAMIENTO TRAMIT -

Interés Arquitectónico: 5**NIVEL I**

Ejemplo de la arquitectura rural de Marbella en el siglo XVIII. Fue construido como casa de campo en 1706 por don Tomás Francisco Domínguez Godoy. Como residencia de sus dueños y fábrica de azúcar funcionó hasta mediados del siglo XIX, en que se abandona la actividad azucarera, no así el molino de aceite que funciona hasta los años 70 del siglo XX.

Titularidad
Uso Actual
Estado de conservación

Ayuntamiento Sociocultural Normal estado de conservación**MA-MAR-006****TORRE LANCE DE LAS CAÑAS**

PROVINCIA MÁLAGA
COMARCA Costa del Sol Occidental
MUNICIPIO Marbella
REFERENCIA CATASTRAL 2595138UF4329N0001JF

PROTECCIÓN LEY 14/2007 Bien de Interés Cultural (BIC) inscrito
CAT. PLANEAMIENTO VIGENTE Guía. Digit. IAPH. Código 01290690009
CAT. PLANEAMIENTO TRAMIT Protección Integral

Interés Arquitectónico: 5**NIVEL II**

Inmueble catalogado como BIC. Fue construida en la segunda mitad del siglo XVIII, durante el reinado de Carlos III y es el resultado de la evolución de las torres vigías y del sistema defensivo costero. Su nombre deriva de un arroyo que discurre en las proximidades. Es la única de este tipo que existe en Marbella.

Titularidad
Uso Actual
Estado de conservación

Ayuntamiento En desuso

-

MA-MAR-007**TRAPICHE DE GUADAIZA**

PROVINCIA MÁLAGA
COMARCA Costa del Sol Occidental
MUNICIPIO Marbella
REFERENCIA CATASTRAL 2200202UF2420S0001FA

PROTECCIÓN LEY 14/2007 Bien de Catalogación General inscrito individualmente
CAT. PLANEAMIENTO VIGENTE Guía. Digit. IAPH. Código 01290690077
CAT. PLANEAMIENTO TRAMIT -

Interés Arquitectónico: 5**NIVEL I**

En 1827 Juan Bautista Lesseps construye esta fábrica de azúcar que sería el primer establecimiento industrial de San Pedro Alcántara. Sobre las ruinas de estos edificios, Manuel Gutiérrez de la Concha construyó en 1861 la Granja-Modelo o Escuela de Capataces, pionera de su clase en todo el país. Ha sido recientemente rehabilitada.

Titularidad
Uso Actual
Estado de conservación

Ayuntamiento Sociocultural Buen estado de conservación

MA-MAR-008**VILLA DE SAN LUIS**

PROVINCIA MÁLAGA
 COMARCA Costa del Sol Occidental
 MUNICIPIO Marbella
 REFERENCIA CATASTRAL 1800201UF2410S0001DU

PROTECCIÓN LEY 14/2007 BCG por Disposición Adicional Sexta
 CAT. PLANEAMIENTO VIGENTE Guía. Digit. IAPH. Código 01290690078
 CAT. PLANEAMIENTO TRAMIT -

Interés Arquitectónico: 5**NIVEL I**

Edificio de la antigua colonia agrícola de San Pedro Alcántara. Construida en la década de 1880, fue la vivienda de la familia Cuadra Raoul. La vivienda se encuentra exenta por todas sus fachadas, destaca la verticalidad de huecos y ventanas, con el realce de sus marcos. Consta de tres plantas, la baja, la principal y una tercera abuhardillada.

Titularidad
 Uso Actual
 Estado de conservación

**Ayuntamiento
 Administrativo
 Normal estado de conservación**

MA-MAR-009**ALCOHOLERA EL INGENIO**

PROVINCIA MÁLAGA
 COMARCA Costa del Sol Occidental
 MUNICIPIO Marbella
 REFERENCIA CATASTRAL 1489104UF2318N0001WG

PROTECCIÓN LEY 14/2007 BCG por Disposición Adicional Sexta
 CAT. PLANEAMIENTO VIGENTE -
 CAT. PLANEAMIENTO TRAMIT -

Interés Arquitectónico: 5**NIVEL II**

Fábrica de azúcar creada por el marqués de Duero, e inaugurada en mayo de 1871, dio lugar al barrio conocido como El Ingenio. El complejo industrial albergó, además, unas bodegas que producían un moscatel de gran calidad y una fábrica de alcohol, La Alcohola, que ha sido convertida en centro cultural polivalente.

Titularidad
 Uso Actual
 Estado de conservación

**Ayuntamiento
 Cultural
 -**

MA-MAR-010**ERMITA DEL CALVARIO**

PROVINCIA MÁLAGA
 COMARCA Costa del Sol Occidental
 MUNICIPIO Marbella
 REFERENCIA CATASTRAL 0726105UF3402N0001WK

PROTECCIÓN LEY 14/2007 BCG por Disposición Adicional Sexta
 CAT. PLANEAMIENTO VIGENTE -
 CAT. PLANEAMIENTO TRAMIT -

Interés Arquitectónico: 4**NIVEL II**

Ermita edificada a mediados del s. XVIII. Emplazada en el Parque del Calvario que se encuentra junto a la actual Parroquia e Iglesia Santo Cristo del Calvario. Es una construcción de una sola nave de cajón, en un lateral tiene otra pequeña nave que sirvió como dependencia al ermitaño que asistía a la misma.

Titularidad
 Uso Actual
 Estado de conservación

**Ayuntamiento
 Religioso
 -**

MA-MAR-011**HOSPITAL REAL DE LA MISERICORDIA**

PROVINCIA MÁLAGA
 COMARCA Costa del Sol Occidental
 MUNICIPIO Marbella
 REFERENCIA CATASTRAL 1422102UF3412S0001GU

PROTECCIÓN LEY 14/2007 BCG por Disposición Adicional Sexta
 CAT. PLANEAMIENTO VIGENTE Guía. Digit. IAPH. Código 01290690003
 CAT. PLANEAMIENTO TRAMIT -

Interés Arquitectónico: 5**NIVEL I**

Antes denominado Hospital de San Juan de Dios, fue fundado por los Reyes Católicos, quienes le otorgaron el privilegio de Real. El edificio tiene dos plantas en altura, distribuidas en torno a un patio central con arcadas.

Titularidad
 Uso Actual
 Estado de conservación

**Ayuntamiento
 Sociocultural
 Normal estado de conservación**

MA-MAR-012**TRAPICHE EL PRADO**

PROVINCIA MÁLAGA
 COMARCA Costa del Sol Occidental
 MUNICIPIO Marbella
 REFERENCIA CATASTRAL 1042113UF3414S0001TK

PROTECCIÓN LEY 14/2007 Bien de Catalogación General inscrito individualmente
 CAT. PLANEAMIENTO VIGENTE Catálogo de Inmuebles Rústicos
 CAT. PLANEAMIENTO TRAMIT -

Interés Arquitectónico: 5**NIVEL I**

Construido en 1644, en las faldas de Sierra Blanca, al noreste de la ciudad. Durante el siglo XIX, la finca tuvo un uso agrícola, mientras el antiguo ingenio azucarero acusaba una ruina total. Su última función fue la fabricación de vino y aguardiente, que se mantuvo hasta los años cincuenta del s. XX. Existe previsión de acoger usos polivalentes.

Titularidad
 Uso Actual
 Estado de conservación

Ayuntamiento
En desuso
Ruinoso

MA-MAR-013**CONVENTO DE LA TRINIDAD**

PROVINCIA MÁLAGA
 COMARCA Costa del Sol Occidental
 MUNICIPIO Marbella
 REFERENCIA CATASTRAL 1423104UF3412S0001GU

PROTECCIÓN LEY 14/2007 Bien de Interés Cultural (BIC) inscrito
 CAT. PLANEAMIENTO VIGENTE Guía. Digit. IAPH. Código 0129067007
 CAT. PLANEAMIENTO TRAMIT -

Interés Arquitectónico: 5**NIVEL I**

Situado en la confluencia de las calles Viento y Salinas. Sus orígenes datan del s. XV. La edificación con planta en "L", tiene edificadas las zonas norte y este, siendo patio en el resto de la parcela. Se conserva la capilla de santa Catalina, una dependencia anexa y parte de la arquería del claustro. Existe previsión de acoger uso sociocultural.

Titularidad
 Uso Actual
 Estado de conservación

Ayuntamiento
En desuso
Ruinoso

MA-MAR-014**PLAZA DE TOROS**

PROVINCIA MÁLAGA
 COMARCA Costa del Sol Occidental
 MUNICIPIO Marbella
 REFERENCIA CATASTRAL 1931101UF3413S0001LQ

PROTECCIÓN LEY 14/2007 BCG por Disposición Adicional Sexta
 CAT. PLANEAMIENTO VIGENTE -
 CAT. PLANEAMIENTO TRAMIT -

Interés Arquitectónico: 4**NIVEL II**

Marbella abrió por primera vez las puertas de su plaza de toros el 11 de Junio de 1964. La plaza de toros tiene una capacidad para 9.500 espectadores y cuenta con 8 puertas de acceso al recinto. Alejada del casco antiguo, es fácilmente accesible desde la N-340.

Titularidad
 Uso Actual
 Estado de conservación

Ayuntamiento
De ocio / espectáculo
 -

MA-MAR-015**TORRE ANCÓN**

PROVINCIA MÁLAGA
 COMARCA Costa del Sol Occidental
 MUNICIPIO Marbella
 REFERENCIA CATASTRAL 7214103UF2471S0001QW

PROTECCIÓN LEY 14/2007 Bien de Interés Cultural (BIC) inscrito
 CAT. PLANEAMIENTO VIGENTE Guía. Digit. IAPH. Código 01290690007
 CAT. PLANEAMIENTO TRAMIT Protección Integral

Interés Arquitectónico: 5**NIVEL II**

Inmueble catalogado como BIC. Esta almenara sigue el modelo de las torres de planta circular y alzado troncocónico. En su base inferior presenta un cuerpo macizo, con un núcleo interior de tierra y piedra apisonada y con un revestimiento exterior de mampostería. En la planta alta, a 6,90 metros del suelo, existe una entrada a un único habitáculo.

Titularidad
 Uso Actual
 Estado de conservación

Ayuntamiento
En desuso
 -

MA-MAR-016**TORRE DE LAS BÓVEDAS**

PROVINCIA MÁLAGA
 COMARCA Costa del Sol Occidental
 MUNICIPIO Marbella
 REFERENCIA CATASTRAL 1479104UF2317N0001DZ

PROTECCIÓN LEY 14/2007 Bien de Interés Cultural (BIC) inscrito
 CAT. PLANEAMIENTO VIGENTE Guía. Digit. IAPH. Código 01290690045
 CAT. PLANEAMIENTO TRAMIT Protección Integral

Interés Arquitectónico: 5**NIVEL II**

Inmueble catalogado como BIC. Construida entre 1571 y 1575 formaba parte de la red de torres atalayas que jalonaban la costa. Su nombre procede de los restos termaleos tardorromanos existentes en sus proximidades. Su entrada se encuentra a 6,75 m del suelo, siendo la única del municipio que se sitúa en el este.

Titularidad
 Uso Actual
 Estado de conservación

Ayuntamiento
En desuso

MA-MAR-017**TORRE DEL DUQUE**

PROVINCIA MÁLAGA
 COMARCA Costa del Sol Occidental
 MUNICIPIO Marbella
 REFERENCIA CATASTRAL 4898101UF2349N0001SZ

PROTECCIÓN LEY 14/2007 Bien de Interés Cultural (BIC) inscrito
 CAT. PLANEAMIENTO VIGENTE Guía. Digit. IAPH. Código 01290690010
 CAT. PLANEAMIENTO TRAMIT Protección Integral

Interés Arquitectónico: 5**NIVEL II**

Inmueble catalogado como BIC. Junto a la de Ladrones, es una almenara islámica, de planta cuadrada sobre zarpa, construida con mampostería revestida, con importante presencia de ladrillo para la formación de los aristados de las esquinas fundamentalmente y algunos sillares. Su nombre alude a don Rodrigo Ponce de León.

Titularidad
 Uso Actual
 Estado de conservación

Ayuntamiento
En desuso

MA-MAR-018**TORRE DEL RIO REAL**

PROVINCIA MÁLAGA
 COMARCA Costa del Sol Occidental
 MUNICIPIO Marbella
 REFERENCIA CATASTRAL -----

PROTECCIÓN LEY 14/2007 Bien de Interés Cultural (BIC) inscrito
 CAT. PLANEAMIENTO VIGENTE Guía. Digit. IAPH. Código 01290690008
 CAT. PLANEAMIENTO TRAMIT Protección Integral

Interés Arquitectónico: 5**NIVEL II**

Inmueble catalogado como BIC. En los alrededores, Fernando el Católico situó su campamento tras la conquista de la ciudad. Su construcción data de 1571. La Torre es de planta circular y alzado ligeramente troncocónico. Formada por dos cuerpos: una base, maciza, y una parte alta edificada y formada por dos espacios: cámara y azotea.

Titularidad
 Uso Actual
 Estado de conservación

Ayuntamiento
En desuso

MA-MAR-019**TORRE LADRONES**

PROVINCIA MÁLAGA
 COMARCA Costa del Sol Occidental
 MUNICIPIO Marbella
 REFERENCIA CATASTRAL 000900100UF43G0001OA

PROTECCIÓN LEY 14/2007 Bien de Interés Cultural (BIC) inscrito
 CAT. PLANEAMIENTO VIGENTE Guía. Digit. IAPH. Código 01290690011
 CAT. PLANEAMIENTO TRAMIT Protección Integral

Interés Arquitectónico: 5**NIVEL II**

Inmueble catalogado como BIC. Construcción atribuida a la época musulmana. Forma parte del sistema defensivo costero dispuesto por los monarcas cristianos tras la conquista. Es una edificación tronco piramidal, de planta cuadrada, que se eleva como un prisma disminuyendo su tamaño conforme crece en altura. Tiene tres plantas y una terraza.

Titularidad
 Uso Actual
 Estado de conservación

Ayuntamiento
En desuso

MUNICIPIO MIJAS

El municipio de Mijas se sitúa en la comarca de la Costa del Sol Occidental. El territorio que ocupa queda marcado por tres grandes ámbitos, la Sierra Alpujata al oeste, la Sierra de Mijas al norte, el pie de monte y la franja costera al sur. Tiene una población de 85.397 habitantes. Ya en la época de los romanos la villa era conocida con el nombre de Tarnisa o Tarmina. Entonces debió ser un lugar próspero, sobre todo si se tiene en cuenta su cercanía a la calzada que unía Málaga con Cádiz. Mijas fue conquistada por los árabes en fecha muy temprana, concretamente en el año 714, por Abdalaziz, hijo de Muza, gracias a un pacto que hicieron con los pobladores hispanogodos. Precisamente fueron los árabes quienes contrajeron la denominación romana de Tarmina y la convirtieron en "Mixa", término que, castellanizado, quedó en Mijas. Destaca por su gran valor patrimonial, estando su centro catalogado como conjunto histórico BIC y con varios edificios medievales de carácter defensivo recogidos

MA-MIJ-001

ANTIGUA CASA CONSISTORIAL

Interés Arquitectónico: 4

NIVEL I



PROVINCIA	MÁLAGA
COMARCA	Costa del Sol Occidental
MUNICIPIO	Mijas
REFERENCIA CATASTRAL	3514315UF5531S0001FR
PROTECCIÓN LEY 14/2007	BCG por Disposición Adicional Sexta
CAT. PLANEAMIENTO VIGENTE	Plan Especial de Protección y Catálogo. B6
CAT. PLANEAMIENTO TRAMIT	Protección Arquitectónica Nivel 1

Edificio de dos plantas con patio interior que articula la distribución. La entrada del edificio está flanqueada por dos esculturas de Hércules, obra del escultor francés T. Sporrer, realizadas en 1916. Elemento característico de su fachada es también el balcón corrido de estructura metálica de la planta superior.

Titularidad
Uso Actual
Estado de conservación

**Ayuntamiento
Sociocultural
Normal estado de conservación**

MA-MIJ-002

ANTIGUA CASA CUARTEL DE LA GUARDIA CIVIL

Interés Arquitectónico: 4

NIVEL I



PROVINCIA	MÁLAGA
COMARCA	Costa del Sol Occidental
MUNICIPIO	Mijas
REFERENCIA CATASTRAL	3717112UF5531N0001QL
PROTECCIÓN LEY 14/2007	BCG por Disposición Adicional Sexta
CAT. PLANEAMIENTO VIGENTE	Plan Especial de Protección y Catálogo. B8
CAT. PLANEAMIENTO TRAMIT	Protección Arquitectónica Nivel 3

El conjunto consta de dos edificaciones que servían para acuartelamiento y para vivienda de cinco familias de guardias. La construcción se caracteriza por un estilo regionalista, de muros de carga encalados, con huecos de tamaño reducido con carpinterías de madera y cubierta inclinada tradicional de teja curva.

Titularidad
Uso Actual
Estado de conservación

**Ayuntamiento
En desuso
Degradado**

MA-MIJ-003

MONASTERIO CARMELITA

Interés Arquitectónico: 5

NIVEL II



PROVINCIA	MÁLAGA
COMARCA	Costa del Sol Occidental
MUNICIPIO	Mijas
REFERENCIA CATASTRAL	3814201UF5531S0001WR
PROTECCIÓN LEY 14/2007	BCG por Disposición Adicional Sexta
CAT. PLANEAMIENTO VIGENTE	Plan Especial de Protección y Catálogo. B6
CAT. PLANEAMIENTO TRAMIT	Protección Arquitectónica Nivel 1

Actualmente encontramos algunos restos arrasados del antiguo monasterio Carmelita, principalmente muros. Es difícil precisar a qué parte del edificio monástico pertenecieron, ya que están en muy mal estado de conservación y, además, se localizan en plena ladera por detrás de la Ermita de la Virgen de la Peña.

Titularidad
Uso Actual
Estado de conservación

**Ayuntamiento
Cultural
Normal estado de conservación**

MA-MIJ-004**EL CASTILLO**

PROVINCIA MÁLAGA
 COMARCA Costa del Sol Occidental
 MUNICIPIO Mijas
 REFERENCIA CATASTRAL 3411101UF5531S0001GR

PROTECCIÓN LEY 14/2007 BCG por Disposición Adicional Sexta
 CAT. PLANEAMIENTO VIGENTE Plan Especial de Protección y Catálogo. EU-04
 CAT. PLANEAMIENTO TRAMIT Protección Arquitectónica Nivel 1

Interés Arquitectónico: 4**NIVEL II**

El castillo se asentaba sobre una amplia meseta, donde hoy se encuentra la iglesia parroquial, sus vestigios se sitúan en la vertiente norte de un pequeño cerro localizado al sur del núcleo urbano. Se conserva una pequeña parte de la muralla y una torre. Está realizada con mampostería, de aparejo irregular trabado con argamasa de cal.

Titularidad
 Uso Actual
 Estado de conservación

Ayuntamiento Cultural

-

MA-MIJ-005**CONJUNTO DE PARQUES Y JARDINES DEL CASTILLO**

PROVINCIA MÁLAGA
 COMARCA Costa del Sol Occidental
 MUNICIPIO Mijas
 REFERENCIA CATASTRAL 3411101UF5531S0001GR

PROTECCIÓN LEY 14/2007 BCG por Disposición Adicional Sexta
 CAT. PLANEAMIENTO VIGENTE Plan Especial de Protección y Catálogo. EU-04
 CAT. PLANEAMIENTO TRAMIT Protección Arquitectónica Nivel 1

Interés Arquitectónico: 5**NIVEL II**

Bajo esta denominación se incluyen una serie de espacios libres que forman un conjunto urbano singular en plena villa de Mijas, con jardines, plazas, zonas de paseo, terrazas y miradores. Destaca la existencia de un amplio y valioso jardín botánico.

Titularidad
 Uso Actual
 Estado de conservación

Ayuntamiento Social

-

MA-MIJ-006**TORRE BATERÍA DE LA CALA DE MIJAS**

PROVINCIA MÁLAGA
 COMARCA Costa del Sol Occidental
 MUNICIPIO Mijas
 REFERENCIA CATASTRAL 9713301UF4491S0001KA

PROTECCIÓN LEY 14/2007 Bien de Interés Cultural (BIC) inscrito
 CAT. PLANEAMIENTO VIGENTE Guía. Digit. IAPH. Código 01290700001
 CAT. PLANEAMIENTO TRAMIT Protección Integral

Interés Arquitectónico: 5**NIVEL II**

Inmueble catalogado como BIC. Fue construida en la segunda mitad del siglo XVIII y dispuesta para emplazar artillería. Es una torre de "forma de pezuña" (planta de herradura); planta de medio círculo prolongado con dos espolones oblicuos u hornabeques en el dorso. Su perímetro aproximado es de 35 metros y su altura es superior a los 10 metros.

Titularidad
 Uso Actual
 Estado de conservación

Ayuntamiento Cultural

-

MA-MIJ-007**TORRE NUEVA**

PROVINCIA MÁLAGA
 COMARCA Costa del Sol Occidental
 MUNICIPIO Mijas
 REFERENCIA CATASTRAL 8399801UF4389N0001XG

PROTECCIÓN LEY 14/2007 Bien de Interés Cultural (BIC) inscrito
 CAT. PLANEAMIENTO VIGENTE Guía. Digit. IAPH. Código 01290700004
 CAT. PLANEAMIENTO TRAMIT Protección Integral

Interés Arquitectónico: 5**NIVEL II**

Inmueble catalogado como BIC. Se localiza en una zona elevada no lejos de la playa, en un terreno urbanizado. Tiene forma troncocónica con un perímetro aproximado de 18,20 metros y con una altura de 10,65 metros y 5,65 metros de diámetro en la base. Tiene un cuerpo inferior macizo y una cámara interior con acceso a 6m del suelo.

Titularidad
 Uso Actual
 Estado de conservación

Ayuntamiento En desuso

-

MA-MIJ-008**TORRE DE CALABURRAS**

PROVINCIA MÁLAGA
 COMARCA Costa del Sol Occidental
 MUNICIPIO Mijas
 REFERENCIA CATASTRAL 3217126UF5431N0001WF

PROTECCIÓN LEY 14/2007 Bien de Interés Cultural (BIC) inscrito
 CAT. PLANEAMIENTO VIGENTE Guía. Digit. IAPH. Código 01290700002
 CAT. PLANEAMIENTO TRAMIT Protección Integral

Interés Arquitectónico: 5**NIVEL II**

Inmueble catalogado como BIC. Se trata de una torre construida a partir del siglo XVI formando parte del sistema de vigilancia de la época. Tiene forma troncocónica con un perímetro aproximado de 24,80 metros, con 7,90 metros de diámetro en su base y 5,75 en su terrado, a 13,40 metros de altura, resultando un 8% de talud.

Titularidad
 Uso Actual
 Estado de conservación

Ayuntamiento
En desuso

-

MA-MIJ-009**TORRE CALAHONDA**

PROVINCIA MÁLAGA
 COMARCA Costa del Sol Occidental
 MUNICIPIO Mijas
 REFERENCIA CATASTRAL 6896111UF4369N0001XU

PROTECCIÓN LEY 14/2007 Bien de Interés Cultural (BIC) inscrito
 CAT. PLANEAMIENTO VIGENTE Guía. Digit. IAPH. Código 01290700003
 CAT. PLANEAMIENTO TRAMIT Protección Integral

Interés Arquitectónico: 5**NIVEL II**

Inmueble catalogado como BIC. Es una torre de forma troncocónica y con un poco de éntasis. Posee un perímetro aproximado 23,16 metros y 7,35 metros de diámetro de la base y 5,85 metros a 10,20 de altura. Tiene un cuerpo inferior macizo y una cámara interior conservada cuyo acceso se encuentra en el lado norte, a una altura próxima de 6,10 metros.

Titularidad
 Uso Actual
 Estado de conservación

Ayuntamiento
En desuso

-

del Rincón de la Victoria, Macharaviaya, Almáchar, El Borge, Totalán y Málaga, la capital.. Cuenta con una población de 1.230 habitantes. Muy posiblemente, Moclinejo tiene su origen en época musulmana, y su nombre un derivado de Moclín, lugar de distrito. Los historiadores antiguos dan diferentes denominaciones a la villa. Antonio de Nebrija lo llama Moclinetum en su libro Décadas d'as. Valera, la denomina Mohinete y en la historia del Marqués de Cádiz podemos encontrarla como Modinete. En tierras de Moclinejo las tropas cristianas, sufrieron una gran derrota frente a los musulmanes en el barranco que hoy se conoce como La Hoya de los Muertos. Se han revisado la guía digital de Patrimonio Cultural de Andalucía y el inventario de 1988, así como el planeamiento municipal, no habiéndose encontrado edificios de interés arquitectónico susceptibles de ser incorporados al presente inventario.

MUNICIPIO

MOLLINA

Los restos arqueológicos hallados en su entorno dan prueba de asentamientos neolíticos en la Sierra de la Camorra. Pero ha sido la civilización romana la que ha dejado mayor número de edificaciones, como el Mausoleo de la Capuchina, varios molinos de aceite y el Castellum de Santillán, una villa rústica junto a una fortificación amurallada. En cualquier caso, la actual población hay que situarla en el siglo dieciséis. Se han revisado la guía digital de Patrimonio Cultural de Andalucía y el inventario de 1988, así como los catálogos urbanísticos, las distintas publicaciones existentes a nivel andaluz y local y el inventario de bienes inmuebles propiedad municipal, llegando a la conclusión de que no existe ningún edificio de interés arquitectónico de propiedad pública de carácter local que deba formar parte del presente inventario.

MA-MLL-001**ANTIGUA CASA CONSISTORIAL****Interés Arquitectónico: 3****NIVEL I**

PROVINCIA MÁLAGA
COMARCA Antequera
MUNICIPIO Mollina
REFERENCIA CATASTRAL 2903908UG5120S0001OQ

PROTECCIÓN LEY 14/2007 Sin protección
CAT. PLANEAMIENTO VIGENTE -
CAT. PLANEAMIENTO TRAMIT -

Antigua sede del consistorio municipal. Construida en 1985, es reflejo de la arquitectura de su época. Situada en la confluencia de la calle de la Villa y la calle Codo, actualmente acoge diversos usos administrativos distribuidos entre las tres plantas del edificio.

Titularidad
Uso Actual
Estado de conservación

**Ayuntamiento
Administrativo
Normal estado de conservación**

MUNICIPIO

MONDA

El municipio de Monda se localiza en la comarca del Valle del Guadalhorce, en la Sierra de las Nieves. Tiene una población de 2.697 habitantes. El término municipal de la localidad se baraja como una de las posibles ubicaciones de la famosa batalla de "munda", en la que Julio César venció a los hermanos Cneo y Sexto Pompeyo, batalla en la que no sólo se jugaron la vida sino también la hegemonía de Roma, Imperio del mundo conocido. Más tarde, a finales del siglo noveno, con la sublevación de Omar Ben Hafsun desde Bobastro, se reconstruyó el castillo de "El Mundat", un castillo desde el que se domina esta villa que perteneció al Califato de Córdoba. Se han revisado la guía digital de Patrimonio Cultural de Andalucía y el inventario de 1988, así como el planeamiento municipal, seleccionando el lavadero público para ser incorporado al presente inventario.

MA-MND-001**LAVADERO PÚBLICO****Interés Arquitectónico: 4****NIVEL II**

PROVINCIA	MÁLAGA
COMARCA	Valle del Guadalhorce
MUNICIPIO	Monda
REFERENCIA CATASTRAL	6455202UF3565N0001BY
PROTECCIÓN LEY 14/2007	BCG por Disposición Adicional Sexta
CAT. PLANEAMIENTO VIGENTE	-
CAT. PLANEAMIENTO TRAMIT	-

Lavadero público techado donde vierte el agua remanente de la fuente. Esta fuente, abierta al exterior mediante arcos, data del siglo dieciséis, y fue reconstruida en 1868. Con una gran cruz de mármol en su fachada, conserva su morfología original. Su nombre procede de Jaura, que significa hondura, por el lugar donde se encuentra ubicada.

Titularidad
 Uso Actual
 Estado de conservación

**Ayuntamiento
 Lavadero**

MA-MND-002**AYUNTAMIENTO****Interés Arquitectónico: 4****NIVEL I**

PROVINCIA	MÁLAGA
COMARCA	Valle del Guadalhorce
MUNICIPIO	Monda
REFERENCIA CATASTRAL	6356104UF3565N0001QY
PROTECCIÓN LEY 14/2007	BCG por Disposición Adicional Sexta
CAT. PLANEAMIENTO VIGENTE	-
CAT. PLANEAMIENTO TRAMIT	-

Sede del Ayuntamiento de la localidad. Edificio con origen en el s XVIII y posteriores actuaciones de ampliación resueltas con sensibilidad respecto al conjunto inicial. Dispone de dos plantas, destacando su portada en planta baja y el orden de pilastras que ascienden desde la cornisa que separa planta baja y primera.

Titularidad
 Uso Actual
 Estado de conservación

**Ayuntamiento
 Administrativo
 Buen estado de conservación**

MUNICIPIO

MONTECORTO

El municipio de Montecorto se sitúa en la Comarca de La Serranía de Ronda. Limita con el municipio malagueño de Ronda, y con los municipios gaditanos de Olvera, El Gastor y Grazalema. Cuenta con una población de 585 habitantes. Los orígenes de Montecorto se remontan al neolítico. Aunque es el periodo romano y árabe el que presenta importantes vestigios en la zona, concretamente en la villa romana de Acinipo, localizada en los alrededores de la población y los restos árabes del Castillo del Moral y Audita. Destacan la Torre de Audita, y los Dómenes prehistóricos de El Gigante y Los Algarrobales. Se han revisado la guía digital de Patrimonio Cultural de Andalucía y el inventario de 1988, así como el planeamiento municipal, no habiéndose encontrado edificios de interés arquitectónico susceptibles de ser incorporados al presente inventario.

MUNICIPIO

MONTEJAQUE

El municipio de Montejaque se sitúa en la comarca de la Serranía de Ronda y pertenece al parque natural de la Sierra de Grazalema. Cuenta con una población de 949 habitantes. La población de Montejaque es de origen árabe, al igual que su nombre, que significa "montaña perdida". Se sabe que en este pueblo hubo una alcazaba medieval, con minaretes, desde donde se vigilaba parte de la Serranía en una época en la que tuvo notable importancia dentro de la zona. Esta construcción desapareció completamente, quedando sólo su nombre en la Finca El Castillo. Se han revisado la guía digital de Patrimonio Cultural de Andalucía y el inventario de 1988, así como el planeamiento municipal, seleccionando aquellos inmuebles que más se adecuan al presente inventario.

MA-MNJ-001**AYUNTAMIENTO**

PROVINCIA	MÁLAGA
COMARCA	Serranía de Ronda
MUNICIPIO	Montejaque
REFERENCIA CATASTRAL	9078401TF9697N0001FQ
PROTECCIÓN LEY 14/2007	Sin protección
CAT. PLANEAMIENTO VIGENTE	-
CAT. PLANEAMIENTO TRAMIT	-

Interés Arquitectónico: 3**NIVEL I**

Sede de Ayuntamiento de la localidad. Se trata de un edificio singular en el contexto en que se inserta, significándose como inmueble representativo. Sobre la segunda planta se desarrolla una tercera retranqueada que hacia la plaza de la Constitución alberga un reloj y sobre él una pequeña espadaña con campana.

Titularidad
Uso Actual
Estado de conservación

**Ayuntamiento
Administrativo
Normal estado de conservación**

MA-MNJ-002**LAVADERO PÚBLICO FUENTE VIEJA**

PROVINCIA	MÁLAGA
COMARCA	Serranía de Ronda
MUNICIPIO	Montejaque
REFERENCIA CATASTRAL	9283215TF9698S0001UE
PROTECCIÓN LEY 14/2007	Sin protección
CAT. PLANEAMIENTO VIGENTE	-
CAT. PLANEAMIENTO TRAMIT	-

Interés Arquitectónico: 3**NIVEL II**

Edificación de una sola planta construida con muros de piedra donde se abren tres grandes vanos con arcos. En su interior se conservan las antiguas pilas usadas para lavar. Su posición girada sobre la calle permite generar una pequeña plaza que acota el espacio.

Titularidad
Uso Actual
Estado de conservación

**Ayuntamiento
Social
-**

MUNICIPIO NERJA

El municipio de Nerja se sitúa en la comarca de la Axarquía. El norte del territorio es escarpado y abrupto, estando integrado en el parque natural de las Sierras de Tejeda, Almijara y Alhama. Al sur limita con el mar Mediterráneo. Cuenta con una población de 21.144 habitantes. Aunque se desconoce la fecha de la fundación de Nerja, parece que ya existía como villa en tiempos de Abderramán Tercero. Los árabes le dieron nombre de Naricha o Narija, que significa "manantial abundante". Formaba parte, en aquel momento, de la cora (provincia) de Rayya y la población se asentaba al amparo de su castillo, cuyos vestigios todavía se observan en el ángulo que forma el camino de Frigiliana en su cruce con el vecinal a la cantera. Destacan entre los inmuebles inventariados la red costera de torres vigía con catalogación BIC.

MA-NER-001**"BALCÓN DE EUROPA" RESTAURANTE****Interés Arquitectónico: 5****NIVEL II**

PROVINCIA	MÁLAGA
COMARCA	La Axarquía
MUNICIPIO	Nerja
REFERENCIA CATASTRAL	2071601VF2627S0001AG
PROTECCIÓN LEY 14/2007	Sin protección
CAT. PLANEAMIENTO VIGENTE	-
CAT. PLANEAMIENTO TRAMIT	-

Situado en el balcón de Europa, esta edificación se construye con estructura de hormigón armado formando dos bandejas de forma semicircular en voladizo que nacen de la roca que conforma el acantilado en este punto del litoral de Nerja. Los nervios radiales de hormigón de la plataforma superior son de sección diferente a los de la bandeja inferior.

Titularidad	
Uso Actual	
Estado de conservación	

**Ayuntamiento
De ocio / espectáculo****MA-NER-002****SALA MERCADO****Interés Arquitectónico: 4****NIVEL I**

PROVINCIA	MÁLAGA
COMARCA	La Axarquía
MUNICIPIO	Nerja
REFERENCIA CATASTRAL	1777020VF2617N0001LE
PROTECCIÓN LEY 14/2007	Sin protección
CAT. PLANEAMIENTO VIGENTE	-
CAT. PLANEAMIENTO TRAMIT	-

La Sala Mercado está ubicada en la nave central del antiguo mercado municipal, se ha reconvertido en sala cultural que puede acoger exposiciones de gran formato. La planta rectangular y la tipología en nave del antiguo matadero permiten un espacio diáfano, de amplias dimensiones, en la que albergar gran cantidad de actividades sociales.

Titularidad	
Uso Actual	
Estado de conservación	

**Ayuntamiento
Polivalente
Normal estado de conservación****MA-NER-003****ERMITA NTRA. SRA. DE ANGUSTIAS****Interés Arquitectónico: 4****NIVEL II**

PROVINCIA	MÁLAGA
COMARCA	La Axarquía
MUNICIPIO	Nerja
REFERENCIA CATASTRAL	1776701VF2617N0001JE
PROTECCIÓN LEY 14/2007	BCG por Disposición Adicional Sexta
CAT. PLANEAMIENTO VIGENTE	Patrimonio Arquitectónico (memoria PGOU)
CAT. PLANEAMIENTO TRAMIT	Protección Arquitectónica

La Ermita de las Angustias, fue levantada en el siglo XVII en estilo barroco. Es un pequeño templo de una sola nave, en cuyo interior, decorado con frescos del siglo XVII pertenecientes a la escuela granadina, se guarda la imagen de la patrona de la villa, la Virgen de las Angustias.

Titularidad	
Uso Actual	
Estado de conservación	

**Ayuntamiento
Religioso**

MA-NER-004**TORRE DE MACACA**

PROVINCIA
COMARCA
MUNICIPIO
REFERENCIA CATASTRAL

MÁLAGA
La Axarquía
Nerja

PROTECCIÓN LEY 14/2007
CAT. PLANEAMIENTO VIGENTE
CAT. PLANEAMIENTO TRAMIT

Bien de Interés Cultural (BIC) inscrito
Guía. Digit. IAPH. Código 01290750025
Protección Integral

Interés Arquitectónico: 5**NIVEL II**

Inmueble catalogado como BIC. Presenta forma troncocónica, con un perímetro en la base de unos 20 metros y una altura que oscila entre los 9 y 11 metros (dado el desnivel que tiene que salvar). Su base es maciza construyéndose a partir de ella la cámara interior conservada. Su obra es de mampostería y mortero de cal, con empleo del ladrillo.

Titularidad
Uso Actual
Estado de conservación

Ayuntamiento
En desuso

-

MA-NER-005**TORRE DE MARO**

PROVINCIA
COMARCA
MUNICIPIO
REFERENCIA CATASTRAL

MÁLAGA
La Axarquía
Nerja
29075A006000030000EW

PROTECCIÓN LEY 14/2007
CAT. PLANEAMIENTO VIGENTE
CAT. PLANEAMIENTO TRAMIT

Bien de Interés Cultural (BIC) inscrito
Guía. Digit. IAPH. Código 01290750024
Protección Integral

Interés Arquitectónico: 5**NIVEL II**

Inmueble catalogado como BIC. Desde ella se divisan numerosas playas y puntos de esa zona. Se construyó en el siglo XVI. Es de forma troncocónica con zapata o plataforma cuadrada. Su perímetro basal es de 23 metros y su altura es de unos 11 metros, con un poco de éntasis. Presenta un cuerpo inferior macizo y sobre éste se construye una cámara.

Titularidad
Uso Actual
Estado de conservación

Ayuntamiento
En desuso

-

MA-NER-006**TORRE RIO DE LA MIEL**

PROVINCIA
COMARCA
MUNICIPIO
REFERENCIA CATASTRAL

MÁLAGA
La Axarquía
Nerja
29075A00400450000EM

PROTECCIÓN LEY 14/2007
CAT. PLANEAMIENTO VIGENTE
CAT. PLANEAMIENTO TRAMIT

Bien de Interés Cultural (BIC) inscrito
Guía. Digit. IAPH. Código 01290750023
Protección Integral

Interés Arquitectónico: 5**NIVEL II**

Inmueble catalogado como BIC. Se trata de una torre construida en el siglo XVIII con modificaciones introducidas en el siglo XIX. Su obra es de mampostería con empleo de ladrillo en la escalera exterior, hueco de entrada e imposta de coronación. Está visiblemente deteriorada, quedando en pie una estrecha sección que permite apreciar su estructura.

Titularidad
Uso Actual
Estado de conservación

Ayuntamiento
En desuso

-

MA-NER-007**TORRE DEL PINO**

PROVINCIA
COMARCA
MUNICIPIO
REFERENCIA CATASTRAL

MÁLAGA
La Axarquía
Nerja
29075A004004160000EO

PROTECCIÓN LEY 14/2007
CAT. PLANEAMIENTO VIGENTE
CAT. PLANEAMIENTO TRAMIT

Bien de Interés Cultural (BIC) inscrito
Guía. Digit. IAPH. Código 01290750022
-

Interés Arquitectónico: 5**NIVEL II**

Inmueble catalogado como BIC. Su construcción es de mampostería y mortero de cal, presentando una forma troncocónica y planta circular, con 12 metros de altura y cuatro matacanes. Actualmente se encuentra rodeada por la cerca perteneciente a una finca particular. La cámara interna se levanta sobre un cuerpo inferior macizo a una altura de unos 8 m.

Titularidad
Uso Actual
Estado de conservación

Ayuntamiento
En desuso

-

MA-NER-008**TORRE DE LA CALETA**

PROVINCIA MÁLAGA
 COMARCA La Axarquía
 MUNICIPIO Nerja
 REFERENCIA CATASTRAL 29075A004003750000EY

PROTECCIÓN LEY 14/2007 Bien de Interés Cultural (BIC) inscrito
 CAT. PLANEAMIENTO VIGENTE Guía. Digit. IAPH. Código 01290750021
 CAT. PLANEAMIENTO TRAMIT -

Interés Arquitectónico: 5**NIVEL II**

Inmueble catalogado como BIC. Se trata de una torre de forma troncocónica, apoyada sobre un cuerpo inferior saliente de forma circular (zarpa). Su altura supera los 9 metros. Sobre un cuerpo inferior macizo se construye la cámara, bastante deteriorada y con el acceso en el lado norte, a unos 7 metros de altura.

Titularidad
 Uso Actual
 Estado de conservación

**Ayuntamiento
 En desuso**

MA-NER-009**LA MAQUINILLA DE RIFOL**

PROVINCIA MÁLAGA
 COMARCA La Axarquía
 MUNICIPIO Nerja
 REFERENCIA CATASTRAL 1779218VF2617N0001ME

PROTECCIÓN LEY 14/2007 Bien de Catalogación General inscrito individualmente
 CAT. PLANEAMIENTO VIGENTE Guía. Digit. IAPH. Código 0129075005
 CAT. PLANEAMIENTO TRAMIT -

Interés Arquitectónico: 5**NIVEL I**

Antiguas instalaciones fabriles, en la actualidad en estado ruinoso, que se encuentran situadas en la zona noroeste de la localidad, a orillas del cauce del río Chillar. Inicialmente destinado a molino harinero a final del XVIII o principios del XIX, posteriormente se transformó para maquinilla o molino en el que se producía la miel de caña.

Titularidad
 Uso Actual
 Estado de conservación

**Ayuntamiento
 En desuso
 Ruinoso**

MA-NER-010**CENTRO MUNICIPAL DE USOS MÚLTIPLES CLARA CAMPOAMOR**

PROVINCIA MÁLAGA
 COMARCA La Axarquía
 MUNICIPIO Nerja
 REFERENCIA CATASTRAL 2374003VF2627S0001LG

PROTECCIÓN LEY 14/2007 BCG por Disposición Adicional Sexta
 CAT. PLANEAMIENTO VIGENTE -
 CAT. PLANEAMIENTO TRAMIT -

Interés Arquitectónico: 5**NIVEL II**

Ubicación excepcional de este edificio dedicado a diversos equipamientos del ayuntamiento como talleres de empleo municipales o centro de usos múltiples. Edificación desarrollada en un solo cuerpo cuadrangular, con cubierta inclinada de teja a cuatro aguas.

Titularidad
 Uso Actual
 Estado de conservación

**Ayuntamiento
 Cultural**

MUNICIPIO OJÉN

El municipio de Ojén se ubica en la comarca de la Costa del Sol Occidental. Su término se encuentra situado sobre el Cordón Montañoso Litoral penibético, sobre Sierra Blanca, Sierra de Canucha y Sierra Alpujata. Tiene una población de 3.816 habitantes. Aunque no hay noticia escrita sobre asentamientos romanos, se cree que durante la época del Bajo Imperio Romano había, en este término, un poblado dedicado a la explotación agrícola y ganadera. En el 711, con el inicio de la dominación árabe, se empiezan a plasmar interesantes huellas en el trazado urbano de Ojén, además de los restos del castillo y sus tradicionales aprovechamientos de agua para la agricultura. Se han revisado la guía digital de Patrimonio Cultural de Andalucía y el inventario de 1988, así como el planeamiento municipal, seleccionando aquellos inmuebles que tienen un mayor potencial de cara al presente inventario.

MA-OJE-001

ANTIGUA CASA CONSISTORIAL 1

Interés Arquitectónico: 2

NIVEL IV



PROVINCIA MÁLAGA
COMARCA Costa del Sol Occidental
MUNICIPIO Ojén
REFERENCIA CATASTRAL 4083913UF3448S0001FY

PROTECCIÓN LEY 14/2007 -
CAT. PLANEAMIENTO VIGENTE -
CAT. PLANEAMIENTO TRAMIT -

-
Titularidad
Uso Actual
Estado de conservación

Ayuntamiento
En desuso

MA-OJE-002

ANTIGUA CASA CONSISTORIAL 2

Interés Arquitectónico: 3

NIVEL II



PROVINCIA MÁLAGA
COMARCA Costa del Sol Occidental
MUNICIPIO Ojén
REFERENCIA CATASTRAL 4082407UF3448S0001IY

PROTECCIÓN LEY 14/2007 BCG por Disposición Adicional Sexta
CAT. PLANEAMIENTO VIGENTE Cat. de Pat. Hist. A.E. y A. de Ojén. nº 3A.06
CAT. PLANEAMIENTO TRAMIT Grado de Protección Global

La vivienda guarda las características comunes en el municipio, parcela irregular, con pequeños frente de fachada y amplios desarrollo interior. Fachada simétrica de tres vanos y tres alturas, con huecos rematados con arcos rebajados. Inmueble incluido en "Catálogo de Patrimonio Histórico Artístico Edificado y Arqueológico de Ojén".

Titularidad
Uso Actual
Estado de conservación

Ayuntamiento
Cultural

MA-OJE-003

MUSEO MOLINO DE HARINA Y ACEITE

Interés Arquitectónico: 4

NIVEL II



PROVINCIA MÁLAGA
COMARCA Costa del Sol Occidental
MUNICIPIO Ojén
REFERENCIA CATASTRAL 3982725UF3438S0001BW

PROTECCIÓN LEY 14/2007 BCG por Disposición Adicional Sexta
CAT. PLANEAMIENTO VIGENTE Cat. de Pat. Hist. A.E. y A. de Ojén. nº 2E.05
CAT. PLANEAMIENTO TRAMIT Grado de Protección Tipo 3

Antiguo molino, que data de 1800, restaurado recientemente como museo, ofrece una muestra de cómo se extraía el aceite en tiempos ya pasados. Se accede a través de un pórtico que da paso al patio de trojes, donde se depositaba el fruto de la aceituna en espera del turno de molienda.

Titularidad
Uso Actual
Estado de conservación

Ayuntamiento
Cultural

El municipio de Parauta se sitúa en la Comarca de La Serranía de Ronda, en el valle del Genal. Cuenta con una población de 253 habitantes. La villa de Parauta es de época musulmana, de la que mantiene en su urbanismo los rasgos más importantes y su historia corre pareja con la de Ronda y la de otros pueblos que se asientan en la parte meridional de la Serranía. Su conquista por los Reyes Católicos se efectuó al mismo tiempo que la de Ronda y a partir de ese momento se produjo un descenso demográfico de la población. Se han revisado la guía digital de Patrimonio Cultural de Andalucía y el inventario de 1988, así como el planeamiento municipal, no habiéndose encontrado edificios de interés arquitectónico susceptibles de ser incorporados al presente inventario.

MUNICIPIO PERIANA

El municipio de Periana se ubica en la comarca de la Axarquía. Su término se extiende a lo largo de tres grandes formaciones montañosas, como son las sierras de Alhama y de Enmedio, además de "Sierra Tejeda". Cuenta con una población de 3.089 habitantes. Ya desde la dominación árabe existían, en lo que es hoy su término municipal, aldeas como Mondrón y lugares como los Baños de Vilo, en el que se aprovechaban sus aguas medicinales. En esta época, Periana debió existir como una alquería que dio paso a dos asentamientos defensivos, uno en la cuesta de Santana y otro más al sur, denominado Pereiro, que fue el que dio origen al nombre de Periana. Sin embargo, el auténtico nacimiento del núcleo urbano tuvo lugar a finales del siglo dieciocho, cuando se independizó en el año 1761. Se han revisado la guía digital de Patrimonio Cultural de Andalucía y el inventario de 1988, así como el planeamiento municipal, destacando los Baños de Vilo entre los inmuebles seleccionados.

MA-PER-001

LAVADERO



PROVINCIA
COMARCA
MUNICIPIO
REFERENCIA CATASTRAL

MÁLAGA
La Axarquía
Periana

PROTECCIÓN LEY 14/2007
CAT. PLANEAMIENTO VIGENTE
CAT. PLANEAMIENTO TRAMIT

BCG por Disposición Adicional Sexta
Avance PGOU. Patrimonio Etnográfico. nº 123
-

Interés Arquitectónico: 3

NIVEL II

El antiguo lavadero municipal se sitúa en el fondo de una pequeña plaza. De la sencilla construcción destaca el uso del ladrillo visto para destacar la doble arcada, elemento que le confiere su imagen característica.

Titularidad
Uso Actual
Estado de conservación

Ayuntamiento
Lavadero
-

MA-PER-002

GUARDIA CIVIL



PROVINCIA
COMARCA
MUNICIPIO
REFERENCIA CATASTRAL

MÁLAGA
La Axarquía
Periana
4376601UF9847N0001GR

PROTECCIÓN LEY 14/2007
CAT. PLANEAMIENTO VIGENTE
CAT. PLANEAMIENTO TRAMIT

Sin protección
-
-

Interés Arquitectónico: 3

NIVEL II

Edificación situada en las afueras de la población. Es una construcción de dos crujías, con planta en forma de U y dos plantas de altura. Exteriormente bien integrada en su entorno, con huecos dispuestos de forma simétrica y portón central con entrada directa al patio posterior.

Titularidad
Uso Actual
Estado de conservación

Ayuntamiento
Administrativo
-

MA-PER-003

BAÑOS DE VILO



PROVINCIA
COMARCA
MUNICIPIO
REFERENCIA CATASTRAL

MÁLAGA
La Axarquía
Periana
2704804UF9920S0001DT

PROTECCIÓN LEY 14/2007
CAT. PLANEAMIENTO VIGENTE
CAT. PLANEAMIENTO TRAMIT

BCG por Disposición Adicional Sexta
Avance PGOU. Patrimonio Etnográfico. nº 66
-

Interés Arquitectónico: 5

NIVEL II

Auténtico baño árabe, a 2.5 Km de Periana, en la aldea de Baños de Vilo. El Balneario de Baños de Vilo llegó a ser considerado en los siglos XVIII y XIX como uno de los más importantes de Andalucía. Se trata de una poza de brocal esculpido hace más de mil años con agua a 21 grados. Hay en proyecto un spa integrado en el balneario.

Titularidad
Uso Actual
Estado de conservación

Ayuntamiento
Cultural
-

MUNICIPIO PIZARRA

El municipio de Pizarra se sitúa en la comarca del Valle del Guadalhorce. Tiene una población de 9.444 habitantes incluyendo las barriadas de Zalea, Cerralba, antiguos poblados de colonización y las de Partido Gibralmora y La Vega Hipólito. El primer pueblo de la historia que se asentó en este término fue el romano. Más tarde, en el siglo décimo, los árabes levantaron una iglesia mozárabe sobre la que, en siglos posteriores, se levantó la actual ermita de Nuestra Señora de la Fuensanta, y de la que sólo existen siete en la provincia de Málaga. Pero es a partir del año 1484 cuando realmente comienza a levantarse el pueblo entre la casa solariega de Don Diego Romero (actual Palacio de Puerto Hermoso) y la Parroquia, siendo éstos los que marcan el centro urbano. Destacan entre los inmuebles seleccionados, los edificios municipales de uso público ubicados en los poblados de colonización Cerralba y Zalea.

MA-PIZ-001

ANTIGUO AYUNTAMIENTO



PROVINCIA	MÁLAGA
COMARCA	Valle del Guadalhorce
MUNICIPIO	Pizarra
REFERENCIA CATASTRAL	7606114UF4770N0001HH
PROTECCIÓN LEY 14/2007	BCG por Disposición Adicional Sexta
CAT. PLANEAMIENTO VIGENTE	Cat. Pat. Hist. Art. Edi. y Arq. nº 3E.18
CAT. PLANEAMIENTO TRAMIT	Protección: fachada Y elementos singulares

Interés Arquitectónico: 5

NIVEL I

Edificio consistorial. Su arquitectura historicista, rozando lo pintoresco, reflejan los intentos institucionales por singularizar sus sedes, teniendo en este sentido un interés más de carácter histórico. Inmueble incluido en el "Catálogo de Patrimonio Histórico Artístico Edificado y Arquitectónico" del PGOU.

Titularidad
Uso Actual
Estado de conservación

**Ayuntamiento
Administrativo**
Normal estado de conservación

MA-PIZ-002

MUSEO MUNICIPAL DE PIZARRA



PROVINCIA	MÁLAGA
COMARCA	Valle del Guadalhorce
MUNICIPIO	Pizarra
REFERENCIA CATASTRAL	29080A028000140000AG
PROTECCIÓN LEY 14/2007	BCG por Disposición Adicional Sexta
CAT. PLANEAMIENTO VIGENTE	Cat. Pat. Hist. Art. Edi. y Arq. nº 3E.18
CAT. PLANEAMIENTO TRAMIT	Protección: totalidad del conjunto

Interés Arquitectónico: 4

NIVEL II

El Cortijo Casablanca constituye un complejo turístico ya que además de albergar el museo cuenta también con salón de actos, restaurante y un hotel rural. La zona de museo está compuesta por dos salas expositivas con piezas arqueológicas y etnográficas, así como parte de la obra del pintor norteamericano Gino Hollander.

Titularidad
Uso Actual
Estado de conservación

**Ayuntamiento
Cultural**
-

MA-PIZ-003

TANATORIO MUNICIPAL



PROVINCIA	MÁLAGA
COMARCA	Valle del Guadalhorce
MUNICIPIO	Pizarra
REFERENCIA CATASTRAL	7304127UF4770S0001TQ
PROTECCIÓN LEY 14/2007	Sin protección
CAT. PLANEAMIENTO VIGENTE	-
CAT. PLANEAMIENTO TRAMIT	-

Interés Arquitectónico: 4

NIVEL II

Edificio dotacional, recogido en la Guía de Arquitectura Contemporánea de la Provincia de Málaga. El proyecto propone un edificio sencillo, un lugar para el encuentro, el reposo y la reflexión.

Titularidad
Uso Actual
Estado de conservación

**Ayuntamiento
Tanatorio**
-

MA-PIZ-004**ANTIGUO COLEGIO (CERRALBA)****Interés Arquitectónico: 5****NIVEL I**

PROVINCIA	MÁLAGA
COMARCA	Valle del Guadalhorce
MUNICIPIO	Pizarra
REFERENCIA CATASTRAL	6381201UF4668S0001SD
PROTECCIÓN LEY 14/2007	BCG por Disposición Adicional Sexta
CAT. PLANEAMIENTO VIGENTE	Cat. Pat. Hist. Art. Edi. y Arq. nº 1E.52
CAT. PLANEAMIENTO TRAMIT	Protección: totalidad del conjunto

Este centro educativo se enmarca en la política de los Poblados de Colonización desarrolladas a partir de los años 60 del siglo XX. El actual Colegio Público Rural Mariana Pineda de Cerralba es un amplio espacio construido en sus inicios y de los pocos equipamientos que han conservado su traza original.

Titularidad
 Uso Actual
 Estado de conservación

**Ayuntamiento
 En desuso
 Degradado**

MA-PIZ-005**ANTIGUO CONSULTORIO MÉDICO (CERRALBA)****Interés Arquitectónico: 5****NIVEL I**

PROVINCIA	MÁLAGA
COMARCA	Valle del Guadalhorce
MUNICIPIO	Pizarra
REFERENCIA CATASTRAL	6280102UF4668S0002ZF
PROTECCIÓN LEY 14/2007	BCG por Disposición Adicional Sexta
CAT. PLANEAMIENTO VIGENTE	Cat. Pat. Hist. Art. Edi. y Arq. nº 1E.52
CAT. PLANEAMIENTO TRAMIT	Protección: totalidad del conjunto

Inmueble ubicado en el núcleo del Poblado de Colonización de Cerralba, interesante como parte del conjunto al que pertenece, promovido por el Instituto Nacional de colonización, siendo el proyecto más ambicioso en cuanto a extensión y dotaciones de la zona. Con proyecto original de Fernández Alba y reformado de Fernández del Amo.

Titularidad
 Uso Actual
 Estado de conservación

**Ayuntamiento
 Sociocultural
 Normal estado de conservación**

MA-PIZ-006**ED. DE SERVICIOS MUNICIPALES (CERRALBA)****Interés Arquitectónico: 5****NIVEL I**

PROVINCIA	MÁLAGA
COMARCA	Valle del Guadalhorce
MUNICIPIO	Pizarra
REFERENCIA CATASTRAL	6280103UF4668S0001YD
PROTECCIÓN LEY 14/2007	BCG por Disposición Adicional Sexta
CAT. PLANEAMIENTO VIGENTE	Cat. Pat. Hist. Art. Edi. y Arq. nº 1E.52
CAT. PLANEAMIENTO TRAMIT	-

Inmueble ubicado en el núcleo del Poblado de Colonización de Cerralba, interesante como parte del conjunto al que pertenece, al tratarse de un poblado colonización con alto número de viviendas, que lleva aparejado un proyecto de equipamientos de suma complejidad, y que enfatiza así mismo el carácter público de los espacios que limitan.

Titularidad
 Uso Actual
 Estado de conservación

**Ayuntamiento
 En desuso
 Degradado**

MA-PIZ-007**EDIFICIOS ANEXOS AL ALBERGUE MUNICIPAL (CERRALBA)****Interés Arquitectónico: 2****NIVEL IV**

PROVINCIA	MÁLAGA
COMARCA	Valle del Guadalhorce
MUNICIPIO	Pizarra
REFERENCIA CATASTRAL	6380301UF4668S0001AD
PROTECCIÓN LEY 14/2007	BCG por Disposición Adicional Sexta
CAT. PLANEAMIENTO VIGENTE	Cat. Pat. Hist. Art. Edi. y Arq. nº 1E.53
CAT. PLANEAMIENTO TRAMIT	Protección: totalidad del conjunto

Inmueble ubicado en el núcleo del Poblado de Colonización de Cerralba, interesante como parte del conjunto al que pertenece, promovido por el Instituto Nacional de colonización. Contiene los elementos de la arquitectura vernácula enmarcado dentro de un nuevo contexto.

Titularidad
 Uso Actual
 Estado de conservación

**Ayuntamiento
 Polivalente
 Degradado**

MA-PIZ-008**CS Y AVV NUESTRA SÑRA DE LA CABEZA (ZALEA)**

PROVINCIA MÁLAGA
 COMARCA Valle del Guadalhorce
 MUNICIPIO Pizarra
 REFERENCIA CATASTRAL 4107101UF4740N0001QR

PROTECCIÓN LEY 14/2007 BCG por Disposición Adicional Sexta
 CAT. PLANEAMIENTO VIGENTE Cat. Pat. Hist. Art. Edi. y Arq. nº 1E.53
 CAT. PLANEAMIENTO TRAMIT Protección: totalidad del conjunto

Interés Arquitectónico: 5**NIVEL I**

Inmueble ubicado en el núcleo del Poblado de Colonización de Zalea, construido en 1.968, según proyecto del arquitecto Perfecto Gómez Álvarez. Se trata de uno de los últimos poblados promovidos por el Instituto Nacional de Colonización. Zalea toma como referencia directa alguno de los grandes poblados construidos en años anteriores como Cerralba.

Titularidad
 Uso Actual
 Estado de conservación

**Ayuntamiento
 Sociocultural
 Normal estado de conservación**

MA-PIZ-009**ERMITA DE LA FUENSANTA**

PROVINCIA MÁLAGA
 COMARCA Valle del Guadalhorce
 MUNICIPIO Pizarra
 REFERENCIA CATASTRAL 791690100UF47B0001GA

PROTECCIÓN LEY 14/2007 BCG por Disposición Adicional Sexta
 CAT. PLANEAMIENTO VIGENTE -
 CAT. PLANEAMIENTO TRAMIT -

Interés Arquitectónico: 4**NIVEL II**

Fue levantada sobre los cimientos de una iglesia mozárabe semirrupestre del siglo X, parcialmente excavada en la roca, de una sola nave y aparentemente cenobítica. El presente templo fue construido en el siglo XVI. El edificio consta de un atrio construido, de una sola nave excavada en la roca y dividida en tres tramos mediante arcos fajones.

Titularidad
 Uso Actual
 Estado de conservación

**Ayuntamiento
 Religioso**

MUNICIPIO PUJERRA

El municipio de Pujerra se ubica en la comarca de la Serranía de Ronda, al oeste de la provincia, en el Valle del Genal. Cuenta con una población de 308 habitantes. El origen de Pujerra se remonta al período islámico, momento en el que nace la alquería de Buxarra y surgen muchos pueblos en el valle del Genal; en los alrededores de Pujerra existían también Bentomí y Cenay, que se despoblaron y desaparecieron a lo largo del siglo XVI. Asimismo, la estructura urbana de Pujerra, formada por calles estrechas y tortuosas evidencia claramente su origen andalusí. Se han revisado la guía digital de Patrimonio Cultural de Andalucía y el inventario de 1988, así como el planeamiento municipal, seleccionando el Museo de la Castaña como edificio más representativo para el presente inventario.

MA-PUJ-001

MUSEO DE LA CASTAÑA

Interés Arquitectónico: 4

NIVEL II



PROVINCIA MÁLAGA
COMARCA Serranía de Ronda
MUNICIPIO Pujerra
REFERENCIA CATASTRAL 7842901UF0574B0001HP
PROTECCIÓN LEY 14/2007 Sin protección
CAT. PLANEAMIENTO VIGENTE -
CAT. PLANEAMIENTO TRAMIT -

Museo que se ubica en un edificio de tres plantas que se encuentra en el centro del municipio y que el ayuntamiento ha rehabilitado totalmente con este fin en 2009. Construcción tradicional de la zona, con muros de piedra y uso de rollizos de madera con entablonado superior para la formación de forjados y cubiertas.

Titularidad
Uso Actual
Estado de conservación

Ayuntamiento Cultural

MA-PUJ-002

CASA MUSEO

Interés Arquitectónico: 4

NIVEL I



PROVINCIA MÁLAGA
COMARCA Serranía de Ronda
MUNICIPIO Pujerra
REFERENCIA CATASTRAL 7943101UF0574D0001RT
PROTECCIÓN LEY 14/2007 Sin protección
CAT. PLANEAMIENTO VIGENTE -
CAT. PLANEAMIENTO TRAMIT -

Sencilla edificación de planta regular y dos plantas hacia su fachada. Cubierta a dos aguas de teja cerámica curva en la línea de las antiguas edificaciones tradicionales del municipio. Ha sido rehabilitada para adecuarla a un uso museístico.

Titularidad
Uso Actual
Estado de conservación

Ayuntamiento En desuso Normal estado de conservación

MUNICIPIO**RINCÓN DE LA VICTORIA**

El municipio de Rincón de la Victoria se sitúa en la comarca de la Axarquía, estando integrado en el área metropolitana de Málaga. Su término municipal se extiende por el litoral mediterráneo y las estribaciones meridionales de los Montes de Málaga. Tiene una población de 48.768 habitantes. El pueblo de Rincón de la Victoria está asentado sobre lo que en el siglo doce fue Bezmiliana. Con el inicio de la conquista de los Reyes Católicos, y tal y como ocurrió prácticamente en toda la zona, se despobló de musulmanes, circunstancia que se mantuvo hasta 1492, año en el que se acordó traer al pueblo a los vecinos de otros lugares a los que, en compensación, se les otorgó carta de propiedad sobre las casas, tierras y heredades. Entre los inmuebles seleccionados destacan los de carácter defensivo, catalogados como BIC, como Castillo de Bezmiliana y las torres vigía, así como los apeaderos de la antigua vía de tren.

MA-RIN-001**CASTILLO DE BEZMILIANA****Interés Arquitectónico: 5****NIVEL II**

PROVINCIA MÁLAGA
COMARCA La Axarquía
MUNICIPIO Rincón de la Victoria
REFERENCIA CATASTRAL 5842701UF8654S0001TS

PROTECCIÓN LEY 14/2007 Bien de Interés Cultural (BIC) inscrito
CAT. PLANEAMIENTO VIGENTE Plan Dir. de Pat. Hist. Ricón de la Victoria. A6
CAT. PLANEAMIENTO TRAMIT Patrimonio Arquitectónico

Inmueble catalogado como BIC. Claro ejemplo de fortificación abaluartada del siglo XVIII. Responde a una traza cuadrangular rodeada de un muro exterior de pesada mampostería, con dos garitones situados en los ángulos Noreste y Suroeste. Tiene dos puertas, la principal en el muro norte. El foso exterior es en la actualidad poco perceptible.

Titularidad
Uso Actual
Estado de conservación

Ayuntamiento Cultural

-

MA-RIN-002**OFICINA DE TURISMO****Interés Arquitectónico: 5****NIVEL II**

PROVINCIA MÁLAGA
COMARCA La Axarquía
MUNICIPIO Rincón de la Victoria
REFERENCIA CATASTRAL 5542301UF8654S0002FD

PROTECCIÓN LEY 14/2007 BCG por Disposición Adicional Sexta
CAT. PLANEAMIENTO VIGENTE Plan Dir. de Pat. Hist. Ricón de la Victoria. A7
CAT. PLANEAMIENTO TRAMIT Patrimonio Arquitectónico

La estación se construyó con dos módulos arquitectónicos bien diferenciados. El núcleo oeste es un esbelto edificio de planta ligeramente cuadrangular, con dos plantas y cubierta de teja a dos aguas. Funcionaría originalmente como estación propiamente dicha, mientras que el otro módulo lo haría como almacén.

Titularidad
Uso Actual
Estado de conservación

Ayuntamiento Administrativo

-

MA-RIN-003**APEADERO LA CALA DEL MORAL****Interés Arquitectónico: 5****NIVEL I**

PROVINCIA MÁLAGA
COMARCA La Axarquía
MUNICIPIO Rincón de la Victoria
REFERENCIA CATASTRAL 3542201UF8634S0001YR

PROTECCIÓN LEY 14/2007 BCG por Disposición Adicional Sexta
CAT. PLANEAMIENTO VIGENTE Plan Dir. de Pat. Hist. Ricón de la Victoria. A16
CAT. PLANEAMIENTO TRAMIT Patrimonio Arquitectónico

Se trata de un esbelto edificio de planta ligeramente cuadrangular, con dos plantas y armoniosa cubierta de teja a dos aguas y faldones de madera calada. Constituye la edificación principal, con los servicios propios de la actividad ferroviaria alojados en la planta baja y las estancias del personal a cargo en la planta superior.

Titularidad
Uso Actual
Estado de conservación

Ayuntamiento Sociocultural
Normal estado de conservación

MA-RIN-004**APEADERO TORRE DE BENAGALBÓN**

PROVINCIA MÁLAGA
COMARCA La Axarquía
MUNICIPIO Rincón de la Victoria
REFERENCIA CATASTRAL 8337201UF8683N00011X

PROTECCIÓN LEY 14/2007 BCG por Disposición Adicional Sexta
CAT. PLANEAMIENTO VIGENTE Plan Dir. de Pat. Hist. Ricón de la Victoria. A17
CAT. PLANEAMIENTO TRAMIT Patrimonio Arquitectónico

Interés Arquitectónico: 5**NIVEL II**

Consta de un edificio principal de planta ligeramente cuadrangular, con dos plantas y cubierta de teja a dos aguas y faldones de madera calada. Constituye la edificación principal. Al oeste se desarrolla una nave de una sola planta y cubierta a dos aguas que tendría un uso industrial.

Titularidad
Uso Actual
Estado de conservación

Ayuntamiento
Estación de bombeo

MA-RIN-005**CASILLA PEONES CAMINEROS**

PROVINCIA MÁLAGA
COMARCA La Axarquía
MUNICIPIO Rincón de la Victoria
REFERENCIA CATASTRAL 7937901UF8673N0001ZK

PROTECCIÓN LEY 14/2007 BCG por Disposición Adicional Sexta
CAT. PLANEAMIENTO VIGENTE Plan Dir. de Pat. Hist. Ricón de la Victoria. A11
CAT. PLANEAMIENTO TRAMIT Patrimonio Arquitectónico

Interés Arquitectónico: 4**NIVEL I**

Casa de servicio de los peones camineros que se ocupan del tramo inmediato de la carretera a Almería, N-340. Se trata de una construcción de muros de carga y cubierta a dos aguas de teja. Fue restaurada y adaptada a su nuevo uso cultural. Posee un patio o espacio libre hacia la playa.

Titularidad
Uso Actual
Estado de conservación

Ayuntamiento
Sociocultural
Normal estado de conservación

MA-RIN-006**TORRE DE BENAGALBÓN**

PROVINCIA MÁLAGA
COMARCA La Axarquía
MUNICIPIO Rincón de la Victoria
REFERENCIA CATASTRAL 8038102UF8683N0001LX

PROTECCIÓN LEY 14/2007 Bien de Interés Cultural (BIC) inscrito
CAT. PLANEAMIENTO VIGENTE Plan Dir. de Pat. Hist. Ricón de la Victoria. A9
CAT. PLANEAMIENTO TRAMIT Patrimonio Arquitectónico

Interés Arquitectónico: 5**NIVEL II**

Inmueble catalogado como BIC. Torre de vigilancia bien conservada inserta en el tejido urbanizado. Es troncocónica, con un perímetro aproximado de 23m en la base y una altura de 10m. Presenta un cuerpo inferior macizo sobre el que se levanta la cámara de vigilancia, cuya entrada se realiza por un vano a 6m del suelo.

Titularidad
Uso Actual
Estado de conservación

Ayuntamiento
En desuso

MA-RIN-007**TORRE DEL CANTAL**

PROVINCIA MÁLAGA
COMARCA La Axarquía
MUNICIPIO Rincón de la Victoria
REFERENCIA CATASTRAL 4440912UF8644S0001W1

PROTECCIÓN LEY 14/2007 Bien de Interés Cultural (BIC) inscrito
CAT. PLANEAMIENTO VIGENTE Plan Dir. de Pat. Hist. Ricón de la Victoria. A3
CAT. PLANEAMIENTO TRAMIT Patrimonio Arquitectónico

Interés Arquitectónico: 5**NIVEL II**

Inmueble catalogado como BIC. Torre de forma troncocónica, con un perímetro aproximado en la base de 22,82 m y una altura superior a los 10 m. Maciza por dentro, posee en su parte superior una cámara con bóveda y escalera para acceder a la terraza. A partir de un cuerpo inferior macizo se construye una cámara, conservada hoy.

Titularidad
Uso Actual
Estado de conservación

Ayuntamiento
En desuso



PROVINCIA	MÁLAGA
COMARCA	La Axarquía
MUNICIPIO	Rincón de la Victoria
REFERENCIA CATASTRAL	8966301UF8686N0001KR

PROTECCIÓN LEY 14/2007	Sin protección
CAT. PLANEAMIENTO VIGENTE	-
CAT. PLANEAMIENTO TRAMIT	-

Situado en la pedanía de Benagalbón. Es un edificio de moderna construcción que consta de tres plantas y está dedicado al desarrollo de actividades de fomento del folclore (conciertos, talleres, publicaciones, conferencias...), con el objetivo de mantener viva y dar a conocer la cultura tradicional de Málaga.

Titularidad
 Uso Actual
 Estado de conservación

Diputación Cultural

-

MUNICIPIO

RIOGORDO

El municipio de Riogordo se ubica en la comarca de la Axarquía. Cruzan el término, además del núcleo urbano, el río de la Cueva y los arroyos de la Golilla, Morena y Solanas. Cuenta con una población de 2.723 habitantes. De los musulmanes conserva el trazado de alguna de sus calles, una callecita que fue zacatín, varios tejares. Riogordo fue uno de los pueblos que más tiempo permaneció bajo la dominación árabe. Una vez conquistados los territorios de la Axarquía por los Reyes Católicos en 1487, comienzan los repartimientos, correspondiendo parte de estos territorios a caballeros y parte a peones, todos ellos cristianos. En la primera mitad de siglo XVI tuvo lugar la fundación real de Riogordo como municipio. Se han revisado la guía digital de Patrimonio Cultural de Andalucía y el inventario de 1988, así como el planeamiento municipal, seleccionando aquellos inmuebles con un mayor potencial de cara al presente inventario.

MA-RIO-001**AYUNTAMIENTO**

PROVINCIA	MÁLAGA
COMARCA	La Axarquía
MUNICIPIO	Riogordo
REFERENCIA CATASTRAL	4864721UF8846S0001FY
PROTECCIÓN LEY 14/2007	Sin protección
CAT. PLANEAMIENTO VIGENTE	-
CAT. PLANEAMIENTO TRAMIT	-

Interés Arquitectónico: 4**NIVEL I**

Sede del ayuntamiento de la localidad. Edificio singular en el contexto urbano. El edificio se desarrolla en dos alturas. Destaca su fachada principal, la cual resuelve su composición a través de huecos verticales coronados con arcos de medio punto, siendo el que marca el acceso de mayor tamaño.

Titularidad
Uso Actual
Estado de conservación

**Ayuntamiento
Administrativo**
Normal estado de conservación

MA-RIO-002**MUSEO ETNOGRÁFICO**

PROVINCIA	MÁLAGA
COMARCA	La Axarquía
MUNICIPIO	Riogordo
REFERENCIA CATASTRAL	4965333UF8846N0001UZ
PROTECCIÓN LEY 14/2007	Sin protección
CAT. PLANEAMIENTO VIGENTE	-
CAT. PLANEAMIENTO TRAMIT	-

Interés Arquitectónico: 3**NIVEL II**

Ubicado sobre las ruinas de una antigua almazara –molino donde se exprimía la aceituna para obtener el aceite de oliva- del siglo XVII, este espacio contiene una muestra amplia de los utensilios propios de las casas rurales del pueblo que muestran la vida y costumbres de los antepasados de esta zona geográfica.

Titularidad
Uso Actual
Estado de conservación

**Ayuntamiento
Cultural**
-

MUNICIPIO

RONDA

El municipio de Ronda se sitúa al noreste de la provincia, y se constituye como cabeza de comarca de la Serranía de Ronda. Tiene una población de 33.978 habitantes y es uno de los municipios con mayor valor patrimonial y paisajístico de España. Ronda es una de las ciudades más antiguas de España, sus orígenes se remontan al Neolítico, según los descubrimientos arqueológicos realizados en su casco antiguo. De la ocupación romana de la Península también quedan en dicha zona numerosos vestigios, entre los que se hallan los descubiertos en la propia ciudad. El período islámico destaca por su trascendencia y por el legado cultural que dejó y que aún es perceptible en muchas de sus manifestaciones (urbanismo, gastronomía, tradiciones, sistemas de cultivo, etc). Son varios los inmuebles seleccionados en el presente inventario con catalogación BIC, destacando su centro histórico en general, catalogado también como conjunto histórico BIC.

MA-RON-001**AYUNTAMIENTO**

PROVINCIA
COMARCA
MUNICIPIO
REFERENCIA CATASTRAL

MÁLAGA
Serranía de Ronda
Ronda
6880306UF0668S0001HA

PROTECCIÓN LEY 14/2007
CAT. PLANEAMIENTO VIGENTE
CAT. PLANEAMIENTO TRAMIT

BCG por Disposición Adicional Sexta
Catálogo de Bienes y Espacios Protegidos. nº 022
Valores ppios, de posición y de contexto

Interés Arquitectónico: 5**NIVEL I**

El edificio primigenio data de 1734. El actual consta de tres plantas y un sótano. Las plantas superiores llevan arquerías superpuestas que recorren toda la fachada. La portada está labrada en mármol de varios colores. Interiormente destaca el salón de plenos y el artesonado mudéjar ubicado en su escalera.

Titularidad
Uso Actual
Estado de conservación

**Ayuntamiento
Administrativo
Normal estado de conservación**

MA-RON-002**PALACIO DE MONDRAGÓN**

PROVINCIA
COMARCA
MUNICIPIO
REFERENCIA CATASTRAL

MÁLAGA
Serranía de Ronda
Ronda
6880003UF0668S0001MA

PROTECCIÓN LEY 14/2007
CAT. PLANEAMIENTO VIGENTE
CAT. PLANEAMIENTO TRAMIT

BCG por Disposición Adicional Sexta
Catálogo de Bienes y Espacios Protegidos. nº 016
Valores ppios, de posic., de contxt. arqueol. y et.

Interés Arquitectónico: 5**NIVEL II**

De planta irregular, se articula en torno a tres patios, uno renacentista, otro gótico tardío y un tercero mudéjar, dispuestos sin lógica aparente, siguiendo la antigua concepción islámica de sucesión de pasos en recodo. Presenta síntesis de diversos estilos. Posee un jardín oculto con vistas a la Hoya del Tajo.

Titularidad
Uso Actual
Estado de conservación

**Ayuntamiento
Cultural
-**

MA-RON-003**BAÑOS ÁRABES**

PROVINCIA
COMARCA
MUNICIPIO
REFERENCIA CATASTRAL

MÁLAGA
Serranía de Ronda
Ronda
29084A004000030000RK

PROTECCIÓN LEY 14/2007
CAT. PLANEAMIENTO VIGENTE
CAT. PLANEAMIENTO TRAMIT

Bien de Interés Cultural (BIC) inscrito
Catálogo de Bienes y Espacios Protegidos. nº 002
Valores ppios, de posic., de contxt. y arqueol.

Interés Arquitectónico: 5**NIVEL II**

Inmueble catalogado como BIC. Obedece a la adaptación musulmana de las antiguas termas romanas y consta de las mismas partes (sala fría, templada y caliente, hipocausto y caldera y sala de recepción), aunque a diferencia de los romanos los musulmanes son fundamentalmente baños de vapor.

Titularidad
Uso Actual
Estado de conservación

**Ayuntamiento
Cultural
-**

MA-RON-004**ERMITA DE SAN MIGUEL**

PROVINCIA MÁLAGA
 COMARCA Serranía de Ronda
 MUNICIPIO Ronda
 REFERENCIA CATASTRAL 29084A004000010000RM

PROTECCIÓN LEY 14/2007 BCG por Disposición Adicional Sexta
 CAT. PLANEAMIENTO VIGENTE Catálogo de Bienes y Espacios Protegidos. nº 028
 CAT. PLANEAMIENTO TRAMIT Valores ppios, de posic., de contxt, y arqueo.

Interés Arquitectónico: 5**NIVEL II**

También llamada Capilla de Santa Cruz. Se trata de una pequeña ermita cercana al Puente Romano o Puente de San Miguel. En este lugar estuvo ubicada la sinagoga, pero se conoce como capilla desde la reconquista. Era utilizada como santuario por los trabajadores, maestros y dueños de las empresas de curtidos instalados en el barrio de San Miguel.

Titularidad
 Uso Actual
 Estado de conservación

**Ayuntamiento
Ermita****MA-RON-005****CASA DEL JALIFA**

PROVINCIA MÁLAGA
 COMARCA Serranía de Ronda
 MUNICIPIO Ronda
 REFERENCIA CATASTRAL 6881514UF0668S0001TA

PROTECCIÓN LEY 14/2007 BCG por Disposición Adicional Sexta
 CAT. PLANEAMIENTO VIGENTE Catálogo de Bienes y Espacios Protegidos. nº 076
 CAT. PLANEAMIENTO TRAMIT Valores ppios, de posic., de contxt., arqueo. y pa

Interés Arquitectónico: 5**NIVEL I**

Inmueble del s. XVIII, situado en el barrio antiguo de la ciudad, junto a la muralla, a la altura de la puerta Cijara. Su fachada principal cuenta con dos plantas de altura, amplio alero de protección y puerta blasonada de piedra labrada con sendas columnas enmarcando la entrada.

Titularidad
 Uso Actual
 Estado de conservación

**Ayuntamiento
En desuso
Degradado****MA-RON-006****CONVENTO DE SANTO DOMINGO**

PROVINCIA MÁLAGA
 COMARCA Serranía de Ronda
 MUNICIPIO Ronda
 REFERENCIA CATASTRAL 6884601UF0668S0001EA

PROTECCIÓN LEY 14/2007 BCG por Disposición Adicional Sexta
 CAT. PLANEAMIENTO VIGENTE Catálogo de Bienes y Espacios Protegidos. nº 024
 CAT. PLANEAMIENTO TRAMIT Valores ppios, de posic., de contxt. y arqueo.

Interés Arquitectónico: 5**NIVEL I**

Situado al borde de la cornisa del Tajo, en un extremo del Puente Nuevo, fue mandado construir por los Reyes Católicos. Su construcción data del siglo XVI. Fue sede del Tribunal de la Inquisición, albergando posteriormente diversos usos. Actualmente es el Palacio de Congresos de Ronda.

Titularidad
 Uso Actual
 Estado de conservación

**Ayuntamiento
Sociocultural
Buen estado de conservación****MA-RON-007****PUENTE NUEVO**

PROVINCIA MÁLAGA
 COMARCA Serranía de Ronda
 MUNICIPIO Ronda
 REFERENCIA CATASTRAL -----

PROTECCIÓN LEY 14/2007 BCG por Disposición Adicional Sexta
 CAT. PLANEAMIENTO VIGENTE Catálogo de Bienes y Espacios Protegidos. nº 019
 CAT. PLANEAMIENTO TRAMIT Valores ppios, de posic., de contxt., arqueo. y pa

Interés Arquitectónico: 5**NIVEL II**

Se incluye en el inventario al poseer en su interior diversas dependencias. Utilizadas en un principio como cárcel, luego han tenido diversos usos. En 1751 se decidió emprender la construcción de este nuevo puente. José Martín de Aldehuela finalizó la obra, siendo inaugurado en 1793. Es el icono representativo de la ciudad.

Titularidad
 Uso Actual
 Estado de conservación

**Ayuntamiento
En desuso**

MA-RON-008**CASA DEL GUARDA (ALAMEDA DEL TAJO)**

PROVINCIA	MÁLAGA
COMARCA	Serranía de Ronda
MUNICIPIO	Ronda
REFERENCIA CATASTRAL	6591026UF0669S0001PT
PROTECCIÓN LEY 14/2007	Bien de Interés Cultural (BIC) inscrito
CAT. PLANEAMIENTO VIGENTE	Catálogo de Bienes y Espacios Protegidos. nº 003
CAT. PLANEAMIENTO TRAMIT	Valores ppios, de posic., de contxt., arqueo. y pa

Interés Arquitectónico: 5**NIVEL II**

Inmueble situado dentro de la Alameda del Tajo, entre la Casa Municipal de Cultura y el estanque con patos. Se trata de una edificación de una planta aunque en su zona central posee una planta superior a modo de torreón. Ha tenido diversos usos a lo largo del tiempo, el último ha sido como Agencia del Medio Ambiente.

Titularidad
Uso Actual
Estado de conservación

**Ayuntamiento
Administrativo****MA-RON-009****POSADA DE LAS ÁNIMAS**

PROVINCIA	MÁLAGA
COMARCA	Serranía de Ronda
MUNICIPIO	Ronda
REFERENCIA CATASTRAL	6986731UF0668N0001FE
PROTECCIÓN LEY 14/2007	BCG por Disposición Adicional Sexta
CAT. PLANEAMIENTO VIGENTE	-
CAT. PLANEAMIENTO TRAMIT	Valores ppios, de posic., de contxt. y etológicos

Interés Arquitectónico: 5**NIVEL II**

Construida en el s. XVI, es uno de los edificios más antiguos del barrio del Mercadillo. Su cometido fue de fonda hasta el siglo XIX. Su fachada se compone de un arco de medio punto en piedra y un balcón de forja rondeña, con el escudo de Castilla y un hueco en un pequeño frontón para cobijar la imagen de la Virgen.

Titularidad
Uso Actual
Estado de conservación

**Ayuntamiento
Cultural****MA-RON-010****CASA DEL GIGANTE**

PROVINCIA	MÁLAGA
COMARCA	Serranía de Ronda
MUNICIPIO	Ronda
REFERENCIA CATASTRAL	6782811UF0668S0001EA
PROTECCIÓN LEY 14/2007	Bien de Interés Cultural (BIC) inscrito
CAT. PLANEAMIENTO VIGENTE	Catálogo de Bienes y Espacios Protegidos. nº 005
CAT. PLANEAMIENTO TRAMIT	Valores ppios, de posic., de contxt. y arqueo.

Interés Arquitectónico: 5**NIVEL II**

Inmueble catalogado como BIC. Se trata una vivienda construida entre finales del siglo XIII y principios del XIV. Se la considera un pequeño palacio, de los mejores conservados de la arquitectura nazarí. Situado en la antigua 'medina' musulmana, en las proximidades de la Mezquita Mayor. Conserva todavía su trazado original, de diseño oriental.

Titularidad
Uso Actual
Estado de conservación

**Convenio con otra entidad pública o agente privado
Cultural****MA-RON-011****CASA DEL REY MORO**

PROVINCIA	MÁLAGA
COMARCA	Serranía de Ronda
MUNICIPIO	Ronda
REFERENCIA CATASTRAL	6884607UF0668S0001AA
PROTECCIÓN LEY 14/2007	-
CAT. PLANEAMIENTO VIGENTE	-
CAT. PLANEAMIENTO TRAMIT	-

Interés Arquitectónico: 5**NIVEL III**

Titularidad
Uso Actual
Estado de conservación

**Privada
Cultural**

MA-RON-012**INMUEBLE CALLE TENORIO 2****Interés Arquitectónico: 5****NIVEL III**

PROVINCIA MÁLAGA
 COMARCA Serranía de Ronda
 MUNICIPIO Ronda
 REFERENCIA CATASTRAL 6683604UF0668S0001KA

PROTECCIÓN LEY 14/2007 -
 CAT. PLANEAMIENTO VIGENTE -
 CAT. PLANEAMIENTO TRAMIT -

-
 Titularidad
 Uso Actual
 Estado de conservación

Privada
Residencial
 -

MA-RON-013**CONJUNTO MOLINOS HARINEROS****Interés Arquitectónico: 5****NIVEL III**

PROVINCIA MÁLAGA
 COMARCA Serranía de Ronda
 MUNICIPIO Ronda
 REFERENCIA CATASTRAL 29084A006000410000RY

PROTECCIÓN LEY 14/2007 -
 CAT. PLANEAMIENTO VIGENTE -
 CAT. PLANEAMIENTO TRAMIT -

-
 Titularidad
 Uso Actual
 Estado de conservación

Convenio con otra entidad pública o agente privado
En desuso
 -

MA-RON-014**ALMINAR DE SAN SEBASTIÁN****Interés Arquitectónico: 5****NIVEL II**

PROVINCIA MÁLAGA
 COMARCA Serranía de Ronda
 MUNICIPIO Ronda
 REFERENCIA CATASTRAL 6881511UF0668S0001QA

PROTECCIÓN LEY 14/2007 Bien de Interés Cultural (BIC) inscrito
 CAT. PLANEAMIENTO VIGENTE Catálogo de Bienes y Espacios Protegidos. nº 007
 CAT. PLANEAMIENTO TRAMIT Valores ppios, de posic., de contxt. y arqueo.

Inmueble catalogado como BIC. La torre es de planta cuadrada y tiene tres cuerpos de altura, los dos primeros son de construcción árabe y el más alto, se añadió posteriormente, después de la reconquista, para colocar las campanas. El cuerpo bajo es de piedra, en el resto de la edificación se emplea el ladrillo.

-
 Titularidad
 Uso Actual
 Estado de conservación

Convenio con otra entidad pública o agente privado
En desuso
 -

MA-RON-015**CASINO****Interés Arquitectónico: 5****NIVEL III**

PROVINCIA MÁLAGA
 COMARCA Serranía de Ronda
 MUNICIPIO Ronda
 REFERENCIA CATASTRAL 6788102UF0668N0001BE

PROTECCIÓN LEY 14/2007 -
 CAT. PLANEAMIENTO VIGENTE -
 CAT. PLANEAMIENTO TRAMIT -

-
 Titularidad
 Uso Actual
 Estado de conservación

Privada
De ocio / espectáculo
 -

MA-RON-016**COLEGIO JUAN CARRILLO****Interés Arquitectónico: 3****NIVEL II**

PROVINCIA MÁLAGA
 COMARCA Serranía de Ronda
 MUNICIPIO Ronda
 REFERENCIA CATASTRAL 7091501UF0679S0001RO

PROTECCIÓN LEY 14/2007 Sin protección
 CAT. PLANEAMIENTO VIGENTE -
 CAT. PLANEAMIENTO TRAMIT -

Edificio construido en 1928. La estructura es bastante diáfana, especialmente con la logia o galería del cuerpo central y superior, alternado con parejas de columnas. El uso de la madera, el ladrillo visto y los dos grandes pabellones que avanzan sobre la línea de fachada, permiten encuadrarlo dentro del estilo regionalista.

Titularidad
 Uso Actual
 Estado de conservación

Ayuntamiento Educativo**MA-RON-017****ERMITA VIRGEN DE LA CABEZA****Interés Arquitectónico: 4****NIVEL II**

PROVINCIA MÁLAGA
 COMARCA Serranía de Ronda
 MUNICIPIO Ronda
 REFERENCIA CATASTRAL 29084A006001950001TJ

PROTECCIÓN LEY 14/2007 BCG por Disposición Adicional Sexta
 CAT. PLANEAMIENTO VIGENTE Catálogo General de Protección. nº 11
 CAT. PLANEAMIENTO TRAMIT BIC

El conjunto rupestre mozárabe de la Virgen de la Cabeza, s. IX-X, también denominado como Cuevas de San Antón, se encuentra excavado íntegramente en la roca. Se pueden distinguir tres áreas: una dedicada al culto; otra destinada a la vivienda de los religiosos que la habitaban; y una tercera, como almacenaje y para el ganado.

Titularidad
 Uso Actual
 Estado de conservación

Ayuntamiento Religioso**MA-RON-018****ALCALDÍA-CONSULTORIO (LOS PRADOS)****Interés Arquitectónico: 3****NIVEL I**

PROVINCIA MÁLAGA
 COMARCA Serranía de Ronda
 MUNICIPIO Ronda
 REFERENCIA CATASTRAL 9779701UF0797N0001ZE

PROTECCIÓN LEY 14/2007 Sin protección
 CAT. PLANEAMIENTO VIGENTE -
 CAT. PLANEAMIENTO TRAMIT -

Situado en la pedanía de Los Prados, este edificio hace las funciones de Tenencia de Alcaldía y Consultorio Médico. Debido a la orografía del terreno necesita de un basamento, realizado exteriormente en piedra, que genera una pequeña plaza sobre la que se levantan las dos plantas del edificio. Presenta grandes cristaleras en la planta superior.

Titularidad
 Uso Actual
 Estado de conservación

Ayuntamiento Polivalente Degradado**MA-RON-019****ANTIGUO CEMENTERIO SAN JOSÉ****Interés Arquitectónico: 4****NIVEL III**

PROVINCIA MÁLAGA
 COMARCA Serranía de Ronda
 MUNICIPIO Ronda
 REFERENCIA CATASTRAL 29084A050000300000RQ

PROTECCIÓN LEY 14/2007 -
 CAT. PLANEAMIENTO VIGENTE -
 CAT. PLANEAMIENTO TRAMIT -

-

Titularidad
 Uso Actual
 Estado de conservación

Obispado Religioso

MA-RON-020**BIBLIOTECA COMARCAL ADOLFO SUAREZ**

PROVINCIA MÁLAGA
 COMARCA Serranía de Ronda
 MUNICIPIO Ronda
 REFERENCIA CATASTRAL 6794103UF0669S0001ZT

PROTECCIÓN LEY 14/2007 Sin protección
 CAT. PLANEAMIENTO VIGENTE -
 CAT. PLANEAMIENTO TRAMIT -

Interés Arquitectónico: 5**NIVEL I**

Biblioteca concluida en 2016. Consta de dos plantas. La planta baja a modo de zócalo se presenta más opaca y contiene poemas de Vicente Espinel grabados en su cerramiento. La planta superior se muestra muy abierta al norte, protegiéndose del sol mediante unas grandes costillas que componen la estructura del edificio.

Titularidad
 Uso Actual
 Estado de conservación

**Ayuntamiento
 Biblioteca
 Buen estado de conservación**

MA-RON-021**CENTRO ASTRONÓMICO**

PROVINCIA MÁLAGA
 COMARCA Serranía de Ronda
 MUNICIPIO Ronda
 REFERENCIA CATASTRAL 6794103UF0669S0001ZT

PROTECCIÓN LEY 14/2007 Sin protección
 CAT. PLANEAMIENTO VIGENTE -
 CAT. PLANEAMIENTO TRAMIT -

Interés Arquitectónico: 3**NIVEL I**

Edificación realizada en el año 2007, situada en una zona de fuerte implantación dotacional. Se desarrolla en una sola planta y tiene forma rectangular con los extremos en semicírculo. Presenta sendas cúpulas semiesféricas en los extremos, siendo una construcción bastante cerrada al exterior, con claraboyas cenitales para la entrada de luz natural.

Titularidad
 Uso Actual
 Estado de conservación

**Ayuntamiento
 En desuso
 Muy degradado**

MA-RON-022**EDIFICIO NEOTECNOLÓGICO**

PROVINCIA MÁLAGA
 COMARCA Serranía de Ronda
 MUNICIPIO Ronda
 REFERENCIA CATASTRAL 8090975UF0689S0001XD

PROTECCIÓN LEY 14/2007 Sin protección
 CAT. PLANEAMIENTO VIGENTE -
 CAT. PLANEAMIENTO TRAMIT -

Interés Arquitectónico: 5**NIVEL II**

Edificio concluido en 2012. Se ubica en la barriada de San Rafael. Fue construido para fomentar el uso de las nuevas tecnologías. Se desarrolla en dos plantas y el casetón de cubierta. Muy acristalado hacia el sur y cerrado en el resto. En la actualidad alberga el Patronato Provincial de Recaudación.

Titularidad
 Uso Actual
 Estado de conservación

**Ayuntamiento
 Administrativo
 -**

MA-RON-023**JEFATURA POLICÍA LOCAL, PARQUE BOMBEROS Y JUZGADOS**

PROVINCIA MÁLAGA
 COMARCA Serranía de Ronda
 MUNICIPIO Ronda
 REFERENCIA CATASTRAL 8398301UF0689N0001BT

PROTECCIÓN LEY 14/2007 Sin protección
 CAT. PLANEAMIENTO VIGENTE -
 CAT. PLANEAMIENTO TRAMIT -

Interés Arquitectónico: 4**NIVEL II**

Construcción de considerables proporciones que se sitúa a las afueras de la ciudad, bien comunicado con el centro y con la ronda de circunvalación. Aglutina las instalaciones de la Jefatura de la Policía Local, el Parque de Bomberos y el Palacio de Justicia con los juzgados de primera instancia.

Titularidad
 Uso Actual
 Estado de conservación

**Ayuntamiento
 Administrativo
 -**

MA-RON-024**CENTRO INTEGRAL DEL VINO****Interés Arquitectónico: 4****NIVEL II**

PROVINCIA	MÁLAGA
COMARCA	Serranía de Ronda
MUNICIPIO	Ronda
REFERENCIA CATASTRAL	6794105UF0669S0001HT

PROTECCIÓN LEY 14/2007	Sin protección
CAT. PLANEAMIENTO VIGENTE	-
CAT. PLANEAMIENTO TRAMIT	-

Edificio histórico de Ronda con más de 150 años. Fue construido como depósito de Agua, con estructura de columnas de piedra y arcos abovedados que se han respetado en la rehabilitación del edificio en 2012. Consta de tres partes: recepción y tienda, la zona de museo y la zona de usos múltiples.

Titularidad	
Uso Actual	
Estado de conservación	

Ayuntamiento Cultural

-

MA-RON-025**ANTIGUO ALBERGUE MUNICIPAL****Interés Arquitectónico: 3****NIVEL I**

PROVINCIA	MÁLAGA
COMARCA	Serranía de Ronda
MUNICIPIO	Ronda
REFERENCIA CATASTRAL	6794101UF0669S0001ET

PROTECCIÓN LEY 14/2007	Sin protección
CAT. PLANEAMIENTO VIGENTE	-
CAT. PLANEAMIENTO TRAMIT	-

Inmueble anteriormente utilizado como albergue municipal. Se ubica al norte de la ciudad en una zona de fuerte implantación dotacional y consta de tres plantas. Tras años cerrado, se pretende que pase a tener un uso ligado con la educación.

Titularidad	
Uso Actual	
Estado de conservación	

Ayuntamiento En desuso Degradado

El municipio de Salares se sitúa en la Comarca de La Axarquía, formando parte del parque natural Sierras de Tejeda, Almijara y Alhama. Cuenta con una población de 174 habitantes. Los romanos llamaron al primitivo asentamiento Salaria Bastitanorum, pues al parecer existía un yacimiento de sal en explotación en sus alrededores. De la época romana ha quedado el puente sobre el río Salares, que aún se conserva en perfecto estado. Como en tantas poblaciones de la comarca, serían los Árabes quienes marcaron los rasgos más destacables del núcleo de población actual. Construyeron una pequeña fortaleza en el mismo casco urbano, de la que nos queda uno de sus torreones, cerca de la iglesia, en la casa llamada del torreón. Se han revisado la guía digital de Patrimonio Cultural de Andalucía y el inventario de 1988, así como el planeamiento municipal, no habiéndose encontrado edificios de interés arquitectónico susceptibles de ser incorporados al presente inventario.

MUNICIPIO

SAYALONGA

El municipio de Sayalonga se ubica en la comarca de la Axarquía. Cuenta con una población de 1.568 habitantes. Desde hace siglos las distintas civilizaciones pasaron por aquí y dejaron su huella. Desde el hombre prehistórico del que existen algunos vestigios pasando por los romanos, árabes, etc. Pero, sin duda alguna, la civilización que más huella ha dejado en Sayalonga es la árabe. Fruto de su vida aquí por más de 900 años, es el casco urbano, y muchas construcciones. Su trazado urbano guarda las características comunes de calles estrechas y encaladas, con trazados orgánicos fruto de una topografía accidentada. Se han revisado la guía digital de Patrimonio Cultural de Andalucía y el inventario de 1988, así como el planeamiento municipal, seleccionando aquellos inmuebles que más se adecuan a los objetivos del presente inventario. Destaca entre la selección el cementerio municipal con alto valor paisajístico.

MA-SAY-001**MUSEO MORISCO**

PROVINCIA MÁLAGA
 COMARCA La Axarquía
 MUNICIPIO Sayalonga
 REFERENCIA CATASTRAL 9631208VF0793S0001UW
 PROTECCIÓN LEY 14/2007 Sin protección
 CAT. PLANEAMIENTO VIGENTE -
 CAT. PLANEAMIENTO TRAMIT -

Interés Arquitectónico: 4**NIVEL II**

Es trata de un edificio de gran valor histórico y riqueza visual, mostrando arcos de herradura, puertas de gran belleza talladas a mano y paredes de gran variedad cromática que emulan la riqueza morisca. El edificio ha tenido varias funciones a lo largo de la historia pues ha servido de escuela, de ayuntamiento y de taller de artesanía.

Titularidad
 Uso Actual
 Estado de conservación

**Ayuntamiento
 Cultural**
 -

MA-SAY-002**CEMENTERIO MUNICIPAL**

PROVINCIA MÁLAGA
 COMARCA La Axarquía
 MUNICIPIO Sayalonga
 REFERENCIA CATASTRAL 9730101VF0793S0001LW
 PROTECCIÓN LEY 14/2007 BCG por Disposición Adicional Sexta
 CAT. PLANEAMIENTO VIGENTE Guía. Digit. IAPH. Código 01290860002
 CAT. PLANEAMIENTO TRAMIT -

Interés Arquitectónico: 5**NIVEL II**

De alto valor paisajístico y arquitectónico, constituye uno de los ejemplos mas notables de cementerio tradicional en la provincia. Los enterramientos se agrupan en un círculo imperfecto, ofreciendo una imagen de conjunto plástica en el detalle de la máxima riqueza.

Titularidad
 Uso Actual
 Estado de conservación

**Ayuntamiento
 Cementerio**
 -

MUNICIPIO SEDELLA

El municipio de Sedella se ubica en la comarca de la Axarquía. Cuenta con una población de 576 habitantes. Los romanos y los púnicos se establecieron en este término, tal y como lo atestiguan los restos de monedas y cerámicas encontradas por la zona. En cuanto al origen del nombre es posible que se derive del latín "sedilia" que, en el Bajo Imperio, significaba "emplazamiento o posesiones rurales", aunque la denominación más antigua conocida es la de "Villa del Castillo". Otros antecedentes del nombre se remontan al siglo VII, antes de la llegada de los árabes, que aparece citada en el mapa de obispados (mandado hacer por el rey visigodo Wamba) con el nombre de "Sedille"; y anteriormente por el obispo malagueño Teodulpo en su congregación episcopal como "Sedilla". Se han revisado la guía digital de Patrimonio Cultural de Andalucía y el inventario de 1988, así como el planeamiento municipal, seleccionando aquellos inmuebles que más se adecuan a los objetivos del presente inventario.

MA-SED-001**CENTRO CULTURAL BLAS INFANTE****Interés Arquitectónico: 4****NIVEL II**

PROVINCIA MÁLAGA
COMARCA La Axarquía
MUNICIPIO Sedella
REFERENCIA CATASTRAL 7902801VF0870S0001WJ
PROTECCIÓN LEY 14/2007 Sin protección
CAT. PLANEAMIENTO VIGENTE -
CAT. PLANEAMIENTO TRAMIT -

Se trata de un espacio polivalente en el que tienen lugar gran parte de las actividades socioculturales de la localidad. Se ubica en la Plaza Don Francisco Ruiz, junto a la Iglesia de San Andrés.

Titularidad
Uso Actual
Estado de conservación

Ayuntamiento Cultural

-

MA-SED-002**ERMITA NTRA. SRA. DE LA ESPERANZA****Interés Arquitectónico: 4****NIVEL III**

PROVINCIA MÁLAGA
COMARCA La Axarquía
MUNICIPIO Sedella
REFERENCIA CATASTRAL 8101802VF0880S0001FZ
PROTECCIÓN LEY 14/2007 -
CAT. PLANEAMIENTO VIGENTE -
CAT. PLANEAMIENTO TRAMIT -

-

Titularidad
Uso Actual
Estado de conservación

Obispado Religioso

-

MA-SED-003**LAVADERO****Interés Arquitectónico: 3****NIVEL II**

PROVINCIA MÁLAGA
COMARCA La Axarquía
MUNICIPIO Sedella
REFERENCIA CATASTRAL 7803403VF0870S0001JJ
PROTECCIÓN LEY 14/2007 Sin protección
CAT. PLANEAMIENTO VIGENTE -
CAT. PLANEAMIENTO TRAMIT -

Situado a la entrada de la localidad, en las proximidades del Ayuntamiento. Originalmente se trataba de unas instalaciones muy sencillas. En la actualidad el inmueble que contiene el lavadero está muy transformado.

Titularidad
Uso Actual
Estado de conservación

Ayuntamiento Lavadero

-

MA-SED-004**MOLINO ALTO**

PROVINCIA MÁLAGA
 COMARCA La Axarquía
 MUNICIPIO Sedella
 REFERENCIA CATASTRAL 29087A001002220000HY

PROTECCIÓN LEY 14/2007 BCG por Disposición Adicional Sexta
 CAT. PLANEAMIENTO VIGENTE -
 CAT. PLANEAMIENTO TRAMIT -

Interés Arquitectónico: 5**NIVEL I**

En la obra del molino se distinguen dos elementos independientes: por un lado el cubo o torre de descarga y, en una zona más baja, el molino propiamente dicho. La pieza principal y dominante es la torre de descarga, con una escala que supera a la pieza del molino. Está alimentada por medio de una acequia que parte de un arroyo cercano.

Titularidad
 Uso Actual
 Estado de conservación

**Ayuntamiento
 Sociocultural
 Buen estado de conservación**

MA-SED-005**CASTILLO**

PROVINCIA MÁLAGA
 COMARCA La Axarquía
 MUNICIPIO Sedella
 REFERENCIA CATASTRAL 8003301VF0880S0001EZ

PROTECCIÓN LEY 14/2007 Bien de Interés Cultural (BIC) inscrito
 CAT. PLANEAMIENTO VIGENTE Guía. Digit. IAPH. Código 0129087000
 CAT. PLANEAMIENTO TRAMIT -

Interés Arquitectónico: 5**NIVEL II**

Inmueble catalogado como BIC. De planta irregular adaptada al terreno, es una fortaleza de pequeñas dimensiones que se ha venido datando entre los siglos X y XV. Los elementos existentes en este lugar demuestran una gran pervivencia de esta fortaleza. Sus muros han sido reforzados en distintas ocasiones.

Titularidad
 Uso Actual
 Estado de conservación

**Ayuntamiento
 En desuso
 -**

MUNICIPIO SERRATO

El municipio de Serrato se sitúa en la comarca de la Serranía de Ronda. Limita con los municipios de Cañete la Real, El Burgo, Ronda y Cuevas del Becerro. Por su término municipal discurre el río Guadalteba. Tiene una población de 482 habitantes. Los orígenes de Serrato se remontan al periodo del neolítico, asociadas a pequeñas comunidades agrícolas, que se asentaron en el lugar por la fertilidad de sus tierras y la abundancia de agua, aunque es el periodo romano y árabe el que presenta importantes vestigios en la zona, concretamente la villa romana de Serrato, localizada en los alrededores de la población y los restos árabes del Castillo de Ortegicar entre otros. Se han revisado la guía digital de Patrimonio Cultural de Andalucía y el inventario de 1988, así como el planeamiento municipal, siendo el edificio del ayuntamiento el seleccionado para su incorporación al presente inventario.

MA-SER-001 AYUNTAMIENTO



PROVINCIA
COMARCA
MUNICIPIO
REFERENCIA CATASTRAL

MÁLAGA
Serranía de Ronda
Serrato
3542404UF2834S0001KA

PROTECCIÓN LEY 14/2007
CAT. PLANEAMIENTO VIGENTE
CAT. PLANEAMIENTO TRAMIT

BCG por Disposición Adicional Sexta
Catálogo de Bienes y Espacios Protegidos. nº 01
Protección Arquitectónica: Grado II

Interés Arquitectónico: 4

NIVEL I

Sede del Ayuntamiento. Edificación representativa de la tipología edificatoria del núcleo tradicional. El tratamiento de la fachada se concibe como el elemento formal definidor del volumen edificado. Inmueble incluido en el "Catálogo de Bienes y Espacios Protegidos".

Titularidad
Uso Actual
Estado de conservación

**Ayuntamiento
Administrativo
Normal estado de conservación**

MUNICIPIO

SIERRA DE YEGUAS

Sierra de Yeguas es un municipio situado en la comarca de Antequera en el límite entre la provincia de Sevilla y Málaga. El municipio cuenta con 3.318 habitantes. El pueblo de Sierra de Yeguas es de fundación relativamente moderna, mediados del siglo XVI y los documentos más antiguos que se conservan en los archivos parroquiales y municipales datan de los siglos XVI y XVII. Se han revisado la Guía Digital de Patrimonio Cultural de Andalucía y el inventario de 1988, así como el planeamiento municipal, incorporando al presente inventario aquellos inmuebles que se adecuan a sus objetivos.

MA-SIE-001**BIBLIOTECA MUNICIPAL****Interés Arquitectónico: 3****NIVEL I**

PROVINCIA MÁLAGA
COMARCA Antequera
MUNICIPIO Sierra de Yeguas
REFERENCIA CATASTRAL 6539207UG3163N0001UD

PROTECCIÓN LEY 14/2007 Sin protección
CAT. PLANEAMIENTO VIGENTE -
CAT. PLANEAMIENTO TRAMIT -

El inmueble alberga la Biblioteca de la pedanía de Navahermosa. Anteriormente en esta ubicación estaban situadas las antiguas escuelas. En fachada de composición simple y compuesta por una única planta.

Titularidad
Uso Actual
Estado de conservación

**Ayuntamiento
Biblioteca
Normal estado de conservación**

MUNICIPIO **TEBA**

El municipio de Teba se ubica en la comarca de Antequera. Su término municipal está atravesado por el río que da nombre a la comarca y se extienden sobre un paisaje alomado de campos de cereales y olivar. Cuenta con una población de 3.744 habitantes. Durante la dominación romana, Teba fue uno de los núcleos de población más importantes de la Bética. Durante la dominación árabe la ciudad fue trasladada al lugar que actualmente ocupa, siendo llamada Ostipo y Ostebba, de donde procede su nombre. Destaca en la selección el Castillo de La Estrella de alto valor paisajístico y catalogado como BIC.

MA-TEB-001

AYUNTAMIENTO



PROVINCIA	MÁLAGA
COMARCA	Antequera
MUNICIPIO	Teba
REFERENCIA CATASTRAL	9249127UF2994N0001BO
PROTECCIÓN LEY 14/2007	Sin protección
CAT. PLANEAMIENTO VIGENTE	-
CAT. PLANEAMIENTO TRAMIT	-

Interés Arquitectónico: 3

NIVEL I

Actual sede del Ayuntamiento. Anterior museo que abrió al público una vez quedó expedita la actual Casa de la Cultura, de su antiguo uso como Ayuntamiento, entre 1981 y 1982. El edificio que alberga la Sala Arqueológica, es muestra de la arquitectura doméstica popular de la zona, en cuya planta baja se ha ubicado la colección arqueológica de Teba.

Titularidad
Uso Actual
Estado de conservación

**Ayuntamiento
Administrativo
Normal estado de conservación**

MA-TEB-002

CASTILLO DE LA ESTRELLA



PROVINCIA	MÁLAGA
COMARCA	Antequera
MUNICIPIO	Teba
REFERENCIA CATASTRAL	9345901UF2994N0001TO
PROTECCIÓN LEY 14/2007	Bien de Interés Cultural (BIC) inscrito
CAT. PLANEAMIENTO VIGENTE	Guía. Digit. IAPH. Código 01290890004
CAT. PLANEAMIENTO TRAMIT	Protección Integral

Interés Arquitectónico: 5

NIVEL II

Inmueble catalogado como BIC. Se encuentra encerrado por un primer cinturón de muros que lo rodea. El segundo cinturón, de piedra labrada, es más sólido y elevado, destacando cuatro torres, las de los ángulos circulares y cuadradas las del centro. Continúa la fortificación flanqueada de torreones por toda la cúspide del cerro.

Titularidad
Uso Actual
Estado de conservación

**Ayuntamiento
Cultural
-**

MA-TEB-003

INCUBADORA DE EMPRESAS. TALLERES MUNICIPALES



PROVINCIA	MÁLAGA
COMARCA	Antequera
MUNICIPIO	Teba
REFERENCIA CATASTRAL	9349226UF2994N0001UO
PROTECCIÓN LEY 14/2007	Sin protección
CAT. PLANEAMIENTO VIGENTE	-
CAT. PLANEAMIENTO TRAMIT	-

Interés Arquitectónico: 3

NIVEL II

Edificio residencial de tipo señorial. Ubicado entre medianeros se distribuye en planta en tres volúmenes y dos patios intermedios. El volumen principal, alineado a calle Nueva, destaca por su composición axial en tres alturas, y tres cuerpos enmarcados por delgadas pilastras de orden gigante rematadas con arcos de medio punto.

Titularidad
Uso Actual
Estado de conservación

**Ayuntamiento
Educativo
-**

MA-TEB-004**MUSEO ETNOLÓGICO**

PROVINCIA MÁLAGA
 COMARCA Antequera
 MUNICIPIO Teba
 REFERENCIA CATASTRAL 9349212UF2994N0001MO

PROTECCIÓN LEY 14/2007 Sin protección
 CAT. PLANEAMIENTO VIGENTE -
 CAT. PLANEAMIENTO TRAMIT -

Interés Arquitectónico: 3**NIVEL II**

Vivienda popular de mediados de siglo que junto con el solar colindante se adaptará al programa de Museo Etnológico. Se trata de una vivienda entre medianeras con dos alturas en su volumen principal alineado a vial y con un desarrollo hacia el interior de manzana en el que se intercalan patios para ventilación e iluminación.

Titularidad
 Uso Actual
 Estado de conservación

Ayuntamiento Cultural

-

MA-TEB-005**MUSEO HISTÓRICO MUNICIPAL**

PROVINCIA MÁLAGA
 COMARCA Antequera
 MUNICIPIO Teba
 REFERENCIA CATASTRAL 9452157UF2995S0001OA

PROTECCIÓN LEY 14/2007 BCG por Disposición Adicional Sexta
 CAT. PLANEAMIENTO VIGENTE Protección Integral de Fachada
 CAT. PLANEAMIENTO TRAMIT -

Interés Arquitectónico: 3**NIVEL II**

Edificio que ha sufrido gran cantidad de transformaciones. Ubicado en el solar del antiguo convento de San Francisco del que aún se mantiene la portada de acceso, el edificio actual, de nueva construcción tuvo su función original de pabellón deportivo, para en la actualidad ser reconvertido en Museo Municipal de la localidad.

Titularidad
 Uso Actual
 Estado de conservación

Ayuntamiento Cultural

-

MA-TEB-006**ASOCIACIÓN DE CAZADORES**

PROVINCIA MÁLAGA
 COMARCA Antequera
 MUNICIPIO Teba
 REFERENCIA CATASTRAL 9349258UF2994N0001UO

PROTECCIÓN LEY 14/2007 BCG por Disposición Adicional Sexta
 CAT. PLANEAMIENTO VIGENTE Protección Ambiental
 CAT. PLANEAMIENTO TRAMIT -

Interés Arquitectónico: 3**NIVEL II**

El edificio puede considerarse un ejemplo de la arquitectura tradicional de la localidad. De planta rectangular y entre medianeras, se caracteriza por una fachada en dos alturas, con una ordenada composición de huecos de proporción vertical., carpinterías de madera y rejería de forja tradicional.

Titularidad
 Uso Actual
 Estado de conservación

Ayuntamiento Social

-

MA-TEB-007**ERMITA DEL CARMEN**

PROVINCIA MÁLAGA
 COMARCA Antequera
 MUNICIPIO Teba
 REFERENCIA CATASTRAL 9046207UF2994N0001FO

PROTECCIÓN LEY 14/2007 BCG por Disposición Adicional Sexta
 CAT. PLANEAMIENTO VIGENTE Protección Integral
 CAT. PLANEAMIENTO TRAMIT -

Interés Arquitectónico: 3**NIVEL II**

Situada en la popular Calle de la Carrera. Se estima que puede datar del S.XVI . Su interior austero, sin elementos significativos desde el punto de vista artístico, es representativo de los espacios de culto populares. Tiene su sede aquí la Hermandad de Nuestra Señora del Carmen. Fue utilizada también como hospital y escuela.

Titularidad
 Uso Actual
 Estado de conservación

Ayuntamiento Religioso

-

El municipio de Tolox se sitúa en la Comarca del Valle del Guadalhorce, en el Valle del Genal. Cuenta con una población de 253 habitantes. De origen fenicio, poblado en época romana y fortificado por Omar Ben Hafsun en 883 dC durante la rebelión contra el califato de Córdoba. Fue reconquistado por los cristianos en 1485. De la agitada historia de Tolox dan fe sus restos patrimoniales. Apenas algunas referencias en el nombre de las calles permiten reconstruir la planta de lo que fuera el Castillo, centro de rebeliones moriscas y luchas entre cristianos y musulmanes. Se han revisado la guía digital de Patrimonio Cultural de Andalucía y el inventario de 1988, así como el planeamiento municipal, no habiéndose encontrado edificios de interés arquitectónico susceptibles de ser incorporados al presente inventario.

MUNICIPIO**TORREMOLINOS**

El municipio de Torremolinos se sitúa en la comarca de la Costa del Sol Occidental, en la orilla occidental de la bahía de Málaga y a espaldas de la sierra de Mijas. Tiene una población de 69.166 habitantes. Torremolinos no aparece como núcleo poblacional en el conocido mapa del Marqués de la Ensenada hasta 1748, aunque se tiene constancia de que su fundación es muy anterior. De hecho, por sus costas pasaron los fenicios, los romanos y los árabes. La larga y movida historia de Torremolinos, desde los albores de la humanidad hasta lo que se dio por llamar el boom turístico, está llena de cambios culturales, económicos y urbanos. Destacan en la selección de inmuebles el Palacio de Congresos o la Torre de los Molinos, ubicada en el centro histórico y declarada como BIC.

MA-TRS-001**CASA DE LOS NAVAJAS**

PROVINCIA MÁLAGA
 COMARCA Costa del Sol Occidental
 MUNICIPIO Torremolinos
 REFERENCIA CATASTRAL 6445054UF6564N0001AW
 PROTECCIÓN LEY 14/2007 BCG por Disposición Adicional Sexta
 CAT. PLANEAMIENTO VIGENTE Catálogo de Protecciones/ Cat. Pat. Arq. nº 62
 CAT. PLANEAMIENTO TRAMIT Grado de protección: Integral

Interés Arquitectónico: 5**NIVEL I**

Construida en el año 1925 por Antonio Navajas Ruiz, según un proyecto de arquitecto Francisco Fernández Fermina. Estilísticamente se encuadra en la corriente Neomudéjar (arábigo-andaluz) y compositivamente consta de dos alas simétricas de una sola planta unidas por un cuerpo central de dos alturas, resultando una planta en forma de "U".

Titularidad
 Uso Actual
 Estado de conservación

**Ayuntamiento
 Sociocultural
 Normal estado de conservación**

MA-TRS-002**COLEGIO HUÉRFANOS FERROVIARIOS**

PROVINCIA MÁLAGA
 COMARCA Costa del Sol Occidental
 MUNICIPIO Torremolinos
 REFERENCIA CATASTRAL 6249101UF6564N0001IW
 PROTECCIÓN LEY 14/2007 BCG por Disposición Adicional Sexta
 CAT. PLANEAMIENTO VIGENTE Catálogo de Protecciones/ Cat. Pat. Arq. nº 59
 CAT. PLANEAMIENTO TRAMIT Grado de protección: Integral (BIC)

Interés Arquitectónico: 5**NIVEL I**

Edificio declarado BIC en 1990 e incorporado al registro de la Fundación DCOMOMO-Ibérico. Fue finalizado en 1935, siguiendo los planos del arquitecto Francisco Alonso Martos. El edificio ha sido restaurado entre los años 1998-2001 como Centro Cultural "Pablo Ruiz Picasso".

Titularidad
 Uso Actual
 Estado de conservación

**Ayuntamiento
 Sociocultural
 Normal estado de conservación**

MA-TRS-003**CASA M^a BARRABINO**

PROVINCIA MÁLAGA
 COMARCA Costa del Sol Occidental
 MUNICIPIO Torremolinos
 REFERENCIA CATASTRAL 5944304UF6554S0001KY
 PROTECCIÓN LEY 14/2007 BCG por Disposición Adicional Sexta
 CAT. PLANEAMIENTO VIGENTE Catálogo de Protecciones/ Cat. Pat. Arq. nº 67
 CAT. PLANEAMIENTO TRAMIT Grado de protección: Arquitectónica

Interés Arquitectónico: 5**NIVEL I**

Edificio recogido en el "Catálogo de protecciones. Catálogo de Patrimonio Arquitectónico", del PGOU 2017. De titularidad municipal, se caracteriza por un alto nivel etnológico y artístico, siendo altamente representativa de los modos de vida de nobles y burgueses en el siglo XIX en la provincia.

Titularidad
 Uso Actual
 Estado de conservación

**Convenio con otra entidad pública o agente privado
 En desuso
 Muy degradado**

MA-TRS-004**MOLINO DE INCA**

PROVINCIA
COMARCA
MUNICIPIO
REFERENCIA CATASTRAL

MÁLAGA
Costa del Sol Occidental
Torremolinos
29103A003000440000KA

PROTECCIÓN LEY 14/2007
CAT. PLANEAMIENTO VIGENTE
CAT. PLANEAMIENTO TRAMIT

BCG por Disposición Adicional Sexta
Catálogo de Protecciones/ Cat. Pat. Arq. nº 60
Grado de protección: Integral

Interés Arquitectónico: 4**NIVEL II**

Edificación aislada de PB+1, elevada por primera vez en 1701, remodelada parcialmente en 1732 y reedificado en 1756. A partir de esta fecha parece que el molino se mantiene en planta, aunque sufriendo sucesivas transformaciones en función del uso molinero que se daba y recientemente una adecuación a la visita dentro del complejo de Los Manantiales.

Titularidad
Uso Actual
Estado de conservación

Ayuntamiento Cultural

-

MA-TRS-005**PALACIO DE CONGRESOS**

PROVINCIA
COMARCA
MUNICIPIO
REFERENCIA CATASTRAL

MÁLAGA
Costa del Sol Occidental
Torremolinos
5453801UF6555S0001SM

PROTECCIÓN LEY 14/2007
CAT. PLANEAMIENTO VIGENTE
CAT. PLANEAMIENTO TRAMIT

BCG por Disposición Adicional Sexta
Catálogo de Protecciones/ Cat. Pat. Arq. nº 77
Grado de catalogación: Conjunto Singular

Interés Arquitectónico: 5**NIVEL II**

Proyectado en la segunda mitad de los años sesenta por Rafael de La-Hoz Arderius junto con Gerardo Olivares James. El edificio denota su diseño orgánico y la fluidez espacial interior que organiza la planta a partir de un centro, el gran vestíbulo, una forma circular, en torno a la cual "giran" las dos piezas principales del programa.

Titularidad
Uso Actual
Estado de conservación

De ocio / espectáculo

-

MA-TRS-006**TORRE DE LOS MOLINOS**

PROVINCIA
COMARCA
MUNICIPIO
REFERENCIA CATASTRAL

MÁLAGA
Costa del Sol Occidental
Torremolinos
6241918UF6564S0001AP

PROTECCIÓN LEY 14/2007
CAT. PLANEAMIENTO VIGENTE
CAT. PLANEAMIENTO TRAMIT

Bien de Interés Cultural (BIC) inscrito
Catálogo de Protecciones/ Cat. Pat. Arq. nº 78
Grado de protección: Integral

Interés Arquitectónico: 5**NIVEL II**

Edificio catalogado como BIC. Su forma es casi un prisma rectangular, pues las dimensiones en su base 7.20 mx6.10 m tienen poca variación con las del pretil de la azotea 6.63 mx5.05 m. La torre posee aproximadamente unos doce metros de altura, su cuerpo inferior, de la mitad de su altura total, es completamente macizo.

Titularidad
Uso Actual
Estado de conservación

Ayuntamiento En desuso

-

MUNICIPIO

TORROX

El municipio de Torrox se ubica en la comarca de la Axarquía, a orillas del mar Mediterráneo y al pie de la Sierra de Almirajá. Su término municipal se extiende por el valle del río homónimo. Se distribuye en dos núcleos diferenciados; el antiguo núcleo de Torrox, situado en el interior, y Torrox Costa. Cuenta con una población de 17.943 habitantes. La denominación de Torrox se deriva del vocablo árabe que significaba "torre", aunque hay constancia de que los primeros asentamientos urbanos se remontan a los siglos primero y cuarto. Con anterioridad a los romanos, los fenicios también se asentaron en esta zona al igual que lo hicieron en otros puntos de la costa malagueña. Fueron los árabes los que dejaron una mayor impronta en el municipio, heredero morfológicamente de la tradición islámica en lo que a configuración urbana u agrícola se refiere. Destacan entre la selección las torres vigías históricas declaradas como BIC.

MA-TRX-001**AYUNTAMIENTO**

PROVINCIA MÁLAGA
COMARCA La Axarquía
MUNICIPIO Torrox
REFERENCIA CATASTRAL 5187706VF1658N0001KQ

PROTECCIÓN LEY 14/2007 BCG por Disposición Adicional Sexta
CAT. PLANEAMIENTO VIGENTE Listado de Ed. con Protección Arquitectónica nº1
CAT. PLANEAMIENTO TRAMIT Protección Arquitectónica

Interés Arquitectónico: 3**NIVEL I**

Edificio del año 1975 que consta de tres plantas, de forma irregular, y fachada principal hacia la plaza de la Constitución. En planta baja se encuentra el Registro, Centralita y Archivo. En la planta primera el Área de Alcaldía y en la segunda, Intervención, Secretaría y despacho del Secretario General.

Titularidad
Uso Actual
Estado de conservación

**Ayuntamiento
Administrativo
Normal estado de conservación**

MA-TRX-002**ATALAYA ÁRABE**

PROVINCIA MÁLAGA
COMARCA La Axarquía
MUNICIPIO Torrox
REFERENCIA CATASTRAL 5287207VF1658N0001XQ

PROTECCIÓN LEY 14/2007 BCG por Disposición Adicional Sexta
CAT. PLANEAMIENTO VIGENTE Listado de Edificio con Protección Integral nº10
CAT. PLANEAMIENTO TRAMIT Protección Integral

Interés Arquitectónico: 5**NIVEL II**

Data del siglo XII. Es una de las muchas torres cuadradas que formaban parte de la muralla y servía de defensa a la fortaleza del Castillo Alto de Torrox y de la ciudadela. Su rehabilitación se lleva a cabo en 1997. Alzado en dos plantas abovedadas de "tiro de cañón" en arco de ladrillo y mampostería, situadas de igual forma en cada planta.

Titularidad
Uso Actual
Estado de conservación

**Ayuntamiento
Cultural
-**

MA-TRX-003**CENTRO DE SERVICIOS SOCIALES (CONVENTO)**

PROVINCIA MÁLAGA
COMARCA La Axarquía
MUNICIPIO Torrox
REFERENCIA CATASTRAL 5282004VF1658S0001IO

PROTECCIÓN LEY 14/2007 Bien de Interés Cultural (BIC) inscrito
CAT. PLANEAMIENTO VIGENTE Listado de Edificio con Protección Integral nº4
CAT. PLANEAMIENTO TRAMIT Protección Integral

Interés Arquitectónico: 5**NIVEL I**

El convento y la Ermita de Nuestra Señora de las Nieves componen un conjunto arquitectónico de singular importancia. Fundado por los padres Mínimos de la Orden de San Francisco, está recogido en el "Listado de Edificios con Protección Integral" del PGOU AP 2011 y en la guía digital de Patrimonio Cultural de Andalucía (código 01290910004).

Titularidad
Uso Actual
Estado de conservación

**Ayuntamiento
Administrativo
Normal estado de conservación**

MA-TRX-004**ERMITA SAN ROQUE**

PROVINCIA MÁLAGA
COMARCA La Axarquía
MUNICIPIO Torrox
REFERENCIA CATASTRAL 5291015VF1659S0001KE

PROTECCIÓN LEY 14/2007 BCG por Disposición Adicional Sexta
CAT. PLANEAMIENTO VIGENTE Listado de Edificios con Protección Integral. nº6
CAT. PLANEAMIENTO TRAMIT Protección Integral

Interés Arquitectónico: 5**NIVEL II**

Ubicada sobre la iglesia original del s. XV. Actualmente fuera de culto. Construida a principios del s. XX en estilo neomudéjar, con una sola nave y capilla mayor en bóveda semiesférica sobre pechinas. Su fachada se realiza con ladrillo visto y mampostería con hastial terminado en espadaña y arco de herradura.

Titularidad
Uso Actual
Estado de conservación

Ayuntamiento Religioso**MA-TRX-005****TORRE DE CALACEITE**

PROVINCIA MÁLAGA
COMARCA La Axarquía
MUNICIPIO Torrox
REFERENCIA CATASTRAL 7370005VF1677S0001DM

PROTECCIÓN LEY 14/2007 Bien de Interés Cultural (BIC) inscrito
CAT. PLANEAMIENTO VIGENTE Listado de Edificios con Protección Integral. nº1
CAT. PLANEAMIENTO TRAMIT Protección Integral

Interés Arquitectónico: 5**NIVEL II**

Inmueble catalogado como BIC. Aunque no se conozca bien su fecha exacta de construcción, todo hace suponer que sea de comienzos del siglo XVI. Se trata de una torre de forma troncocónica con un perímetro en la base superior a los 20 metros y una altura de unos 10 metros. Sobre una base maciza, se construye la cámara interior, conservada.

Titularidad
Uso Actual
Estado de conservación

Ayuntamiento En desuso**MA-TRX-006****TORRE DE GÜI**

PROVINCIA MÁLAGA
COMARCA La Axarquía
MUNICIPIO Torrox
REFERENCIA CATASTRAL 29091A007002320000BZ

PROTECCIÓN LEY 14/2007 Bien de Interés Cultural (BIC) inscrito
CAT. PLANEAMIENTO VIGENTE Listado de Edificios con Protección Integral. nº2
CAT. PLANEAMIENTO TRAMIT Protección Integral

Interés Arquitectónico: 5**NIVEL II**

Inmueble catalogado como BIC. Se trata de una torre cilíndrica de planta circular, con un perímetro de más de 20 metros, y su cuerpo troncocónico, con una altura de unos 10 metros. La base es maciza y cuenta con cámara superior. El material de revestimiento es mampostería en verdugadas de distintos tamaños muy cubierta por revocos.

Titularidad
Uso Actual
Estado de conservación

Ayuntamiento En desuso**MA-TRX-007****CASA DE LA MONEDA Y LA ADUANA**

PROVINCIA MÁLAGA
COMARCA La Axarquía
MUNICIPIO Torrox
REFERENCIA CATASTRAL 5289809VF1658N0001TQ

PROTECCIÓN LEY 14/2007 BCG por Disposición Adicional Sexta
CAT. PLANEAMIENTO VIGENTE -
CAT. PLANEAMIENTO TRAMIT -

Interés Arquitectónico: 4**NIVEL II**

La Casa de la Aduana también es conocida como la Casa de la Moneda. Es un edificio que data del siglo XVIII. El lugar donde se ubica, la Calle Baja, ha sido durante muchos siglos en eje de comunicación entre los diferentes caminos reales y senderos.

Titularidad
Uso Actual
Estado de conservación

Ayuntamiento Cultural

MA-TRX-008**JUZGADOS**

PROVINCIA MÁLAGA
 COMARCA La Axarquía
 MUNICIPIO Torrox
 REFERENCIA CATASTRAL 5287818VF1658N0001EQ

PROTECCIÓN LEY 14/2007 BCG por Disposición Adicional Sexta
 CAT. PLANEAMIENTO VIGENTE Catálogo de Protecciones/ Cat. Pat. Arq. nº 1,26
 CAT. PLANEAMIENTO TRAMIT -

Interés Arquitectónico: 5**NIVEL II**

Edificio de mediados de siglo XX, ejemplo de arquitectura racionalista con influencias regionalistas y vernáculas. Se trata de un inmueble de 3 plantas en alzado, además de sótano. Con planta cuadrada y patio interior, su fachada principal se abre hacia la Plaza de la Hoya. Destaca su composición, ordenada y con huecos de proporción vertical.

Titularidad
 Uso Actual
 Estado de conservación

**Ayuntamiento
Administrativo****MA-TRX-009****CENTRO DE INTERPRETACIÓN FARO**

PROVINCIA MÁLAGA
 COMARCA La Axarquía
 MUNICIPIO Torrox
 REFERENCIA CATASTRAL 4652301VF1645S0001RM

PROTECCIÓN LEY 14/2007 Bien de Interés Cultural (BIC) inscrito
 CAT. PLANEAMIENTO VIGENTE Guía. Digit. IAPH. Código 01290910012
 CAT. PLANEAMIENTO TRAMIT Protección Integral

Interés Arquitectónico: 5**NIVEL II**

Cuenta con los inmuebles del Faro, la vivienda del farero y el yacimiento arqueológico romano. Se ha podido documentar una villa a mare, y las termas asociadas a ella, una factoría de salazones, posteriormente reaprovechada como necrópolis, y dos hornos que integrarían un alfar destinado a abastecer de productos tanto a la villa como a la factoría.

Titularidad
 Uso Actual
 Estado de conservación

**Ayuntamiento
Cultural****MA-TRX-010****CENTRO DE EXPOSICIÓN ANTIGUO LAVADERO**


PROVINCIA MÁLAGA
 COMARCA La Axarquía
 MUNICIPIO Torrox
 REFERENCIA CATASTRAL 5086010VF1658N0001WQ

PROTECCIÓN LEY 14/2007 BCG por Disposición Adicional Sexta
 CAT. PLANEAMIENTO VIGENTE -
 CAT. PLANEAMIENTO TRAMIT -

Interés Arquitectónico: 3**NIVEL II**

Edificio con valor etnológico y singular, por la evolución sufrida a lo largo de los años, pasando de ser lavadero público a espacio multifuncional en la actualidad. Destaca la composición de fachada en planta baja, con serie y ritmo de huecos verticales, rematados con arcos de medio punto.

Titularidad
 Uso Actual
 Estado de conservación

**Ayuntamiento
Cultural****MA-TRX-011****MOLINO PÉREZ**

PROVINCIA MÁLAGA
 COMARCA La Axarquía
 MUNICIPIO Torrox
 REFERENCIA CATASTRAL 4591911VF1649S0001RX

PROTECCIÓN LEY 14/2007 BCG por Disposición Adicional Sexta
 CAT. PLANEAMIENTO VIGENTE Listados de Edificios de Protección Integral
 CAT. PLANEAMIENTO TRAMIT -

Interés Arquitectónico: 4**NIVEL I**

Edificio de alto valor etnológico de principios del siglo XX. Además del molino contaba con amplias extensiones de terreno cultivado, en el cual se cosechaban: olivos, algarrobos, almendros y uvas. El inmueble sigue teniendo la construcción original en la que destacan sus muros de carga de ladrillo y tapial.

Titularidad
 Uso Actual
 Estado de conservación

**Ayuntamiento
En desuso
Ruinoso**

MA-TRX-012**CEIP EL FARO****Interés Arquitectónico: 4****NIVEL II**

PROVINCIA MÁLAGA
COMARCA La Axarquía
MUNICIPIO Torrox
REFERENCIA CATASTRAL 5171705VF1657S0001DG

PROTECCIÓN LEY 14/2007 Sin protección
CAT. PLANEAMIENTO VIGENTE -
CAT. PLANEAMIENTO TRAMIT -

El Colegio Público El Faro acoge varios volúmenes destinados a educación infantil, primaria y uso administrativo, unidos a través de un volumen longitudinal de planta baja que los conecta. La parte trasera posee unas pistas deportivas con gradas al aire libre. La construcción de dicho inmueble es contemporánea con fachada de ladrillo visto blanco.

Titularidad
Uso Actual
Estado de conservación

**Ayuntamiento
Educativo**

-

MUNICIPIO TOTALÁN

El municipio de Totalán se sitúa en la Comarca de La Axarquía, en su zona suroccidental . Cuenta con una población de 715 habitantes. Las primeras referencias documentadas hablan de asentamientos de íberos; pero existe un vacío de información histórica hasta la reconquista, donde el municipio figura como una alquería del Alfoz de Málaga. Son numerosas huellas de su pasado árabe, destacando la Torre Salazar del siglo XI situada en el cortijo de Zarzo, en la zona más al sur del municipio, en una colina que domina el mar. Su misión era la de defender las entradas al pueblo por la costa, ya que formaba parte de una línea media de puntos de observación que existió en la franja costera. Se han revisado la guía digital de Patrimonio Cultural de Andalucía y el inventario de 1988, así como el planeamiento municipal, no habiéndose encontrado edificios de interés arquitectónico susceptibles de ser incorporados al presente inventario.

MUNICIPIO

VALLE DE ABDALAJÍS

El municipio de Valle de Abdalajís se sitúa en la comarca de Antequera, limitando con la de Antequera. Tiene una población de 2.502 habitantes. Tras la expulsión de los musulmanes de Málaga, se realizaron diferentes repartimientos de tierras que antes habían sido propiedad de los moros. Del repartimiento cupo buena parte a un vecino de Antequera, Don Juan de Eslava, a quien se puede considerar como la piedra angular del origen de la villa de Valle de Abdalajís y aborigen de la genealogía del Señorío Jurisdiccional que gobernó esta villa desde 1559 hasta las Cortes de Cádiz de 1811. Se han revisado la guía digital de Patrimonio Cultural de Andalucía y el inventario de 1988, así como el planeamiento municipal, seleccionando aquellos inmuebles que tienen un mayor potencial de cara al presente inventario.

MA-VAB-001**MERCADO MUNICIPAL****Interés Arquitectónico: 3****NIVEL II**

PROVINCIA MÁLAGA
COMARCA Antequera
MUNICIPIO Valle de Abdalajís
REFERENCIA CATASTRAL 0388929UF5808N0001AE

PROTECCIÓN LEY 14/2007 BCG por Disposición Adicional Sexta
CAT. PLANEAMIENTO VIGENTE Cat. de Bienes y Espacios Protegidos. nº 20
CAT. PLANEAMIENTO TRAMIT Protección: Ambiental

Inmueble recogido en el "Catálogo de Bienes y Espacios Protegidos" (Avance PGOU). Configura un espacio público cubierto, con sistema de arquerías de medio punto, bajo la que se instalan los comercios.

Titularidad
Uso Actual
Estado de conservación

**Ayuntamiento
Comercial**

-

MA-VAB-002**REFORMA DEL CEMENTERIO****Interés Arquitectónico: 4****NIVEL II**

PROVINCIA MÁLAGA
COMARCA Antequera
MUNICIPIO Valle de Abdalajís
REFERENCIA CATASTRAL 000600100UF58G0001JI

PROTECCIÓN LEY 14/2007 BCG por Disposición Adicional Sexta
CAT. PLANEAMIENTO VIGENTE Cat. de Bienes y Espacios Protegidos. nº XXXVIII
CAT. PLANEAMIENTO TRAMIT Protección: Etnológica

Ampliación del camposanto de la localidad en los terrenos adyacentes. Dada la orografía del lugar, se propone como una sucesión de terrazas que van ganando terreno hacia la zona superior del monte.

Titularidad
Uso Actual
Estado de conservación

**Ayuntamiento
Cementerio**

-

MUNICIPIO

VÉLEZ-MÁLAGA

El municipio de Vélez-Málaga se sitúa en la comarca de la Axarquía, siendo cabeza de partido judicial y sede de la Mancomunidad de Municipios de la misma. Cuenta con varios núcleos urbanos, numerosas urbanizaciones costeras y cortijos en el interior. Tiene una población de 82.365 habitantes El origen de los asentamientos de poblados en el término de Vélez-Málaga se remonta a la época de la prehistoria, como podemos observar en el Complejo Eremítico Mozárabe de Valle-Niza, el Complejo Urbano Fenicio de los Toscanos o en la Necrópolis de Cerro Mar y Jardín. El núcleo urbano de Vélez, que se sitúa en el interior, es de Época morisca. Uno de los monumentos más interesantes de este período es la fortaleza árabe y sus murallas, que datan del siglo octavo, aunque hay quien la sitúa en el siglo trece. Se han seleccionado un considerable número de inmuebles para ser incorporados a este inventario

MA-VEL-001**CASA CERVANTES**

PROVINCIA
COMARCA
MUNICIPIO
REFERENCIA CATASTRAL

MÁLAGA
La Axarquía
Vélez-Málaga
1714308VF0711S0001TT

PROTECCIÓN LEY 14/2007
CAT. PLANEAMIENTO VIGENTE
CAT. PLANEAMIENTO TRAMIT

Bien de Catalogación General inscrito individualmente
PEPRI. Cat. Bienes Prot. Arquitectónica. nº2
Protección Integral

Interés Arquitectónico: 5**NIVEL I**

Es uno de los ejemplos de arquitectura civil de la ciudad. Presenta fachada con grandes balcones y cierros de forja y portada adintelada en sillares con elementos de tradición gótica. Casi todo el edificio fue sometido a una importante reforma decimonónica y a recientes transformaciones durante la década de los ochenta.

Titularidad
Uso Actual
Estado de conservación

**Ayuntamiento
Sociocultural
Degradado**

MA-VEL-002**EL PÓSITO**

PROVINCIA
COMARCA
MUNICIPIO
REFERENCIA CATASTRAL

MÁLAGA
La Axarquía
Vélez-Málaga
1715103VF0711N0001EB

PROTECCIÓN LEY 14/2007
CAT. PLANEAMIENTO VIGENTE
CAT. PLANEAMIENTO TRAMIT

BCG por Disposición Adicional Sexta
PEPRI. Cat. Bienes Prot. Arquitectónica. nº2
Protección Arquitectónica

Interés Arquitectónico: 5**NIVEL I**

En 1765 el Consistorio acordó levantar el edificio. La edificación tiene planta rectangular con dos niveles. El primero a modo de "lonja" con ritmo sucesivo de columnas, coronadas con arcos de medio punto, donde descargan las bóvedas del forjado. La planta alta continuaba con una estructura de arcos y grandes columnas y se utilizaba como granero.

Titularidad
Uso Actual
Estado de conservación

**Ayuntamiento
Sociocultural
Buen estado de conservación**

MA-VEL-003**IGLESIA SAN JOSÉ DE LA SOLEDAD**

PROVINCIA
COMARCA
MUNICIPIO
REFERENCIA CATASTRAL

MÁLAGA
La Axarquía
Vélez-Málaga
1514104VF0711S0001MT

PROTECCIÓN LEY 14/2007
CAT. PLANEAMIENTO VIGENTE
CAT. PLANEAMIENTO TRAMIT

Bien de Interés Cultural (BIC) inscrito
PEPRI. Cat. Bienes Prot. Arquitectónica. nº2
Protección Integral

Interés Arquitectónico: 4**NIVEL II**

La rehabilitación y funcionamiento del Teatro del Carmen ha supuesto la puesta en valor de la iglesia de San José de la Soledad como equipamiento destinado exclusivamente a la producción y difusión de espectáculos escénicos (teatro, música y danza). Su patio de butacas y su infraestructura escénica muestran ciertas limitaciones.

Titularidad
Uso Actual
Estado de conservación

**Ayuntamiento
Religioso**

MA-VEL-004**HOSPITAL DE SAN JUAN DE DIOS****Interés Arquitectónico: 5****NIVEL II**

PROVINCIA MÁLAGA
 COMARCA La Axarquía
 MUNICIPIO Vélez-Málaga
 REFERENCIA CATASTRAL 1519108VF0711N0001GB

PROTECCIÓN LEY 14/2007 BCG por Disposición Adicional Sexta
 CAT. PLANEAMIENTO VIGENTE PEPRI. Cat. Bienes Prot. Arquitectónica. nº12
 CAT. PLANEAMIENTO TRAMIT Protección Integral

Fundado por los Reyes Católicos en 1487. Cuenta con una iglesia de dos naves, la principal con bóveda rebajada. Se conserva el patio mudéjar de ladrillo, con galería baja de arcos de medio punto con alfiz sobre pilares cilíndricos, el claustro alto presenta arcos rebajados. En la actualidad alberga el Museo de la Ciudad de Vélez-Málaga.

Titularidad
 Uso Actual
 Estado de conservación

Ayuntamiento Cultural

MA-VEL-005**OFICINA MUNICIPAL DE LA JUVENTUD****Interés Arquitectónico: 3****NIVEL I**

PROVINCIA MÁLAGA
 COMARCA La Axarquía
 MUNICIPIO Vélez-Málaga
 REFERENCIA CATASTRAL 1616235VF0711N0001BB

PROTECCIÓN LEY 14/2007 BCG por Disposición Adicional Sexta
 CAT. PLANEAMIENTO VIGENTE PEPRI. Cat. Bienes Prot. Arquitectónica. nº2
 CAT. PLANEAMIENTO TRAMIT Protección Arquitectónica

Edificio municipal desarrollado en una sola planta. Se encuentra ubicado junto a la antigua muralla de la ciudad. De cubierta plana, la fachada se compone de una serie de 7 arcos realizados con ladrillo visto que se van adaptando a la topografía del terreno.

Titularidad
 Uso Actual
 Estado de conservación

Ayuntamiento Administrativo
Normal estado de conservación

MA-VEL-006**CAC VÉLEZ-MÁLAGA****Interés Arquitectónico: 5****NIVEL II**

PROVINCIA MÁLAGA
 COMARCA La Axarquía
 MUNICIPIO Vélez-Málaga
 REFERENCIA CATASTRAL 1515117VF0711N0001EB

PROTECCIÓN LEY 14/2007 Sin protección
 CAT. PLANEAMIENTO VIGENTE -
 CAT. PLANEAMIENTO TRAMIT -

Ubicado en un antiguo palacete en la calle Félix Lomas, es un equipamiento diseñado fundamentalmente como espacio para la creación, producción y difusión de las diferentes ramas de las artes visuales siendo el primer espacio dedicado al arte emergente que se construye en Andalucía fuera de una capital de provincia.

Titularidad
 Uso Actual
 Estado de conservación

Ayuntamiento Cultural

MA-VEL-007**PALACIO MARQUÉS DE BENIEL****Interés Arquitectónico: 5****NIVEL I**

PROVINCIA MÁLAGA
 COMARCA La Axarquía
 MUNICIPIO Vélez-Málaga
 REFERENCIA CATASTRAL 1814401VF0711S0001UT

PROTECCIÓN LEY 14/2007 BCG por Disposición Adicional Sexta
 CAT. PLANEAMIENTO VIGENTE PEPRI. Cat. Bienes Prot. Arquitectónica. nº13
 CAT. PLANEAMIENTO TRAMIT Protección Integral

El Palacio del Marqués de Beniel se considera el edificio civil más importante de la ciudad. Se trata de un palacio del siglo XVII que actualmente alberga la sede de la Fundación María Zambrano y la Concejalía de Cultura del Ayuntamiento. Ha tenido multitud de usos, Ayuntamiento, alhóndiga, instituto, Juzgados o Correos y Telégrafos, entre otros.

Titularidad
 Uso Actual
 Estado de conservación

Ayuntamiento Sociocultural Degradado

MA-VEL-008**CAPILLA-PORTADA NTRA.SRA.CABEZA**

PROVINCIA
COMARCA
MUNICIPIO
REFERENCIA CATASTRAL

MÁLAGA
La Axarquía
Vélez-Málaga
0721401VF0702S0001XK

PROTECCIÓN LEY 14/2007
CAT. PLANEAMIENTO VIGENTE
CAT. PLANEAMIENTO TRAMIT

Bien de Catalogación General inscrito individualmente
Cat. de Bienes Arq. del Term. Mpal. de V.M. nºAQ5
Nivel - 1 Protección integral

Interés Arquitectónico: 4**NIVEL II**

Construcción del S. XIX. El umbral de acceso y la capilla de Ntra. Sra. de la Cabeza se pueden considerar como los iconos más representativos del Cementerio Municipal de Vélez-Málaga. A la capilla se accede a través de un porche con tres arcos, destacándose al exterior la espadaña ornamental a modo de antiguo campanario.

Titularidad
Uso Actual
Estado de conservación

Ayuntamiento Religioso**MA-VEL-009****LA FORTALEZA**

PROVINCIA
COMARCA
MUNICIPIO
REFERENCIA CATASTRAL

MÁLAGA
La Axarquía
Vélez-Málaga
1917101VF0711N0001WB

PROTECCIÓN LEY 14/2007
CAT. PLANEAMIENTO VIGENTE
CAT. PLANEAMIENTO TRAMIT

Bien de Interés Cultural (BIC) inscrito
PEPRI. Cat. Bienes Prot. Arquitectónica. nº5
Protección Integral

Interés Arquitectónico: 5**NIVEL II**

Inmueble declarado BIC. Constituye el punto más elevado de la ciudad. Su edificación comenzó en el siglo X y durante los siglos XIV y XV fue una de las alcazabas más importantes del reino nazarí. Su torre y su puerta de acceso fueron reconstruidas en los inicios de la década de los 70.

Titularidad
Uso Actual
Estado de conservación

Ayuntamiento En desuso**MA-VEL-010****CASA LARIOS (TORRE DEL MAR)**

PROVINCIA
COMARCA
MUNICIPIO
REFERENCIA CATASTRAL

MÁLAGA
La Axarquía
Vélez-Málaga
2873188VF0627S0001ZF

PROTECCIÓN LEY 14/2007
CAT. PLANEAMIENTO VIGENTE
CAT. PLANEAMIENTO TRAMIT

BCG por Disposición Adicional Sexta
Cat. de Bienes Arq. del Term. Mpal. de V.M. nºAQ28
Nivel 2 - Protección Arquitectónica

Interés Arquitectónico: 5**NIVEL I**

La Casa Larios data de 1888 y forma parte también del complejo del Ingenio Azucarero. Su función era albergar en ella las oficinas del personal y la casa del ingeniero de la fábrica. Es sencillo y funcional, de estilo regionalista con connotaciones mudéjares, que se han enmascarado con reformas posteriores. Hoy es tenencia de alcaldía.

Titularidad
Uso Actual
Estado de conservación

Ayuntamiento Administrativo Normal estado de conservación**MA-VEL-011****CASTILLO DEL MARQUÉS (TORRE DEL MAR)**

PROVINCIA
COMARCA
MUNICIPIO
REFERENCIA CATASTRAL

MÁLAGA
La Axarquía
Vélez-Málaga
000200900UF96D0001MO

PROTECCIÓN LEY 14/2007
CAT. PLANEAMIENTO VIGENTE
CAT. PLANEAMIENTO TRAMIT

Bien de Interés Cultural (BIC) inscrito
Cat. de Bienes Arq. del Term. Mpal. de V.M. nºAQ60
Nivel 1 - Protección Integral

Interés Arquitectónico: 5**NIVEL II**

Edificio catalogado como BIC. Se corresponde con castillo-batería costera típica del siglo XVIII, de tipo frente defensivo, el cual consta de un baluarte semicircular unido a un hornabeque. La construcción del inmueble en el año 1762. En el interior hay un patio rectangular, a modo de "patio de armas", en torno al cual se distribuyen las estancias.

Titularidad
Uso Actual
Estado de conservación

Ayuntamiento Cultural

MA-VEL-012**NAVE FÁBRICA LARIOS (TORRE DEL MAR)****Interés Arquitectónico: 5****NIVEL I**

PROVINCIA	MÁLAGA
COMARCA	La Axarquía
MUNICIPIO	Vélez-Málaga
REFERENCIA CATASTRAL	2975202VF0627N0001ZY
PROTECCIÓN LEY 14/2007	BCG por Disposición Adicional Sexta
CAT. PLANEAMIENTO VIGENTE	Cat. de Bienes Arq. del Term. Mpal. de V.M. nºAQ29
CAT. PLANEAMIENTO TRAMIT	-

Pertenece a la Fábrica Azucarera de Nuestra Señora del Carmen. Sus inicios se remontan al año 1796, cuando se construye en este espacio el primer ingenio azucarero. Posteriormente sufrirá importantes transformaciones. Es representativo de la importancia que la actividad industrial vinculada con los ingenios azucareros tuvo Torre del Mar.

Titularidad
Uso Actual
Estado de conservación

**Ayuntamiento
Sociocultural
Buen estado de conservación**

MA-VEL-013**TORRE VIGÍA DE MOYA****Interés Arquitectónico: 5****NIVEL II**

PROVINCIA	MÁLAGA
COMARCA	La Axarquía
MUNICIPIO	Vélez-Málaga
REFERENCIA CATASTRAL	4242103UF9644S0001AB
PROTECCIÓN LEY 14/2007	Bien de Interés Cultural (BIC) inscrito
CAT. PLANEAMIENTO VIGENTE	Cat. de Bienes Arq. del Term. Mpal. de V.M. nºAQ62
CAT. PLANEAMIENTO TRAMIT	Nivel - 2 Protección Arquitectónica

Edificio catalogado como BIC. Torre-fortín de vigilancia costera del siglo XVIII. Presenta forma de pezuña, típica de esta época, con base semicircular prolongada en los dos brazos rectos y frente formado por dos espigones sobresalientes.

Titularidad
Uso Actual
Estado de conservación

**Ayuntamiento
En desuso
-**

MA-VEL-014**ERMITA NTRA. SRA. DE LOS REMEDIOS****Interés Arquitectónico: 4****NIVEL III**

PROVINCIA	MÁLAGA
COMARCA	La Axarquía
MUNICIPIO	Vélez-Málaga
REFERENCIA CATASTRAL	2013202VF0721S0001AO
PROTECCIÓN LEY 14/2007	-
CAT. PLANEAMIENTO VIGENTE	-
CAT. PLANEAMIENTO TRAMIT	-

-

Titularidad
Uso Actual
Estado de conservación

**Obispado
Religioso
-**

MA-VEL-015**ERMITA DE SAN ISIDRO****Interés Arquitectónico: 4****NIVEL II**

PROVINCIA	MÁLAGA
COMARCA	La Axarquía
MUNICIPIO	Vélez-Málaga
REFERENCIA CATASTRAL	9844104UF9794S0001QX
PROTECCIÓN LEY 14/2007	BCG por Disposición Adicional Sexta
CAT. PLANEAMIENTO VIGENTE	Cat. de Bienes Arq. del Term. Mpal. de V.M. nºAQ14
CAT. PLANEAMIENTO TRAMIT	Nivel 2 - Protección Arquitectónica

Capilla erigida en 1860 y dedicada a San Isidro Labrador. La fachada consta de dos cuerpos, el primero de ellos con puerta flanqueada por dos pilastras rematadas por un capitel simple dórico. El segundo cuerpo presenta una hornacina donde se encuentra la imagen del santo. Sobre este último se coloca una espadaña campanario.

Titularidad
Uso Actual
Estado de conservación

**Ayuntamiento
Religioso
-**

MA-VEL-017**IGLESIA DE SAN JOSÉ EN CAJÍZ****Interés Arquitectónico: 4****NIVEL II**

PROVINCIA	MÁLAGA
COMARCA	La Axarquía
MUNICIPIO	Vélez-Málaga
REFERENCIA CATASTRAL	4387101UF9648N0001SA
PROTECCIÓN LEY 14/2007	BCG por Disposición Adicional Sexta
CAT. PLANEAMIENTO VIGENTE	Cat. de Bienes Arq. del Term. Mpal. de V.M. nºAQ72
CAT. PLANEAMIENTO TRAMIT	Nivel 1 - Protección Integral

Ubicada en Cajíz, una pedanía de Vélez-Málaga. Esta Iglesia con planta de cruz latina es una de las más antiguas del Obispado de Málaga y fué construida en el 1505, aunque en esa época se llamaba Iglesia de Nuestra Sra del Rosario, hasta finales del siglo XVIII, que pasa a llamarse Iglesia de San José, en honor al patrón del pueblo.

Titularidad
Uso Actual
Estado de conservación

Ayuntamiento Religioso
-

MA-VEL-018**EDIFICIO DE VESTUARIOS****Interés Arquitectónico: 4****NIVEL II**

PROVINCIA	MÁLAGA
COMARCA	La Axarquía
MUNICIPIO	Vélez-Málaga
REFERENCIA CATASTRAL	1311401VF0711S0001OT
PROTECCIÓN LEY 14/2007	Sin protección
CAT. PLANEAMIENTO VIGENTE	-
CAT. PLANEAMIENTO TRAMIT	-

Actuación externa poco agresiva con su entorno, con una imagen y una volumetría exterior neutra y comedida, blanca, sin huecos, que no rivaliza con el lugar en ningún momento. Del mismo modo, las pistas deportivas tienden a diluirse con la vegetación, con unos cerramientos completamente translúcidos y unas pieles metálicas que minimizan su impacto.

Titularidad
Uso Actual
Estado de conservación

Ayuntamiento Deportivo
-

MA-VEL-019**REFORMA Y AMPLIACIÓN UED****Interés Arquitectónico: 4****NIVEL II**

PROVINCIA	MÁLAGA
COMARCA	La Axarquía
MUNICIPIO	Vélez-Málaga
REFERENCIA CATASTRAL	1519108VF0711N0001GB
PROTECCIÓN LEY 14/2007	Sin protección
CAT. PLANEAMIENTO VIGENTE	-
CAT. PLANEAMIENTO TRAMIT	-

En esta intervención, se demuele parte del antiguo edificio de los años 80, separando así el uso asistencial del museístico del edificio contiguo. La nueva edificación resuelve la esquina entre las calles Pozos Dulces y Cofrade, pasando de la escala doméstica de la vivienda alineada de dos plantas al muro de contención del patio elevado existente.

Titularidad
Uso Actual
Estado de conservación

Ayuntamiento Cultural
-

MA-VEL-020**REHAB. Y EDIF. MULTIFUNCIONAL EN POLIDEPORTIVO FE****Interés Arquitectónico: 3****NIVEL II**

PROVINCIA	MÁLAGA
COMARCA	La Axarquía
MUNICIPIO	Vélez-Málaga
REFERENCIA CATASTRAL	2403101VF0720S0001MG
PROTECCIÓN LEY 14/2007	Sin protección
CAT. PLANEAMIENTO VIGENTE	-
CAT. PLANEAMIENTO TRAMIT	-

Como emblema de la actuación rehabilitadora se sitúa el área de la piscina, aprovechando el graderío existente y renovando las estancias inferiores. La ampliación supone un volumen destinado a vestuarios y almacenaje. El uso de contrastes cromáticos, la limpieza de espacios y unos accesos fácilmente localizables contribuyen a generar la imagen.

Titularidad
Uso Actual
Estado de conservación

Ayuntamiento Deportivo
-

MA-VEL-021**CORTIJO DE GINER O TORRENTE****Interés Arquitectónico: 5****NIVEL III**

PROVINCIA MÁLAGA
 COMARCA La Axarquía
 MUNICIPIO Vélez-Málaga
 REFERENCIA CATASTRAL 3381903VF0638S0001LS

PROTECCIÓN LEY 14/2007 -
 CAT. PLANEAMIENTO VIGENTE -
 CAT. PLANEAMIENTO TRAMIT -

-
 Titularidad
 Uso Actual
 Estado de conservación

Privada
En desuso
 -

MA-VEL-022**CASTILLO TORRE DEL MAR****Interés Arquitectónico: 4****NIVEL II**

PROVINCIA MÁLAGA
 COMARCA La Axarquía
 MUNICIPIO Vélez-Málaga
 REFERENCIA CATASTRAL 2271112VF0627S0001QF

PROTECCIÓN LEY 14/2007 Bien de Interés Cultural (BIC) inscrito
 CAT. PLANEAMIENTO VIGENTE Cat. de Bienes Arq. del Term. Mpal. de V.M. nºAQ25
 CAT. PLANEAMIENTO TRAMIT Nivel 1 - Protección Integral

Siglos XVI-XVIII. Se corresponde con el Castillo-fortín que da origen al núcleo del actual Torre del Mar. Este baluarte costero, en un principio presentaba unas pequeñas dimensiones. En 1730 se hace una importante obra de reforma que le da el aspecto que hoy día conocemos. El castillo se encuentra actualmente muy deteriorado.

Titularidad
 Uso Actual
 Estado de conservación

Ayuntamiento
Residencial
 -

MA-VEL-023**PUERTA REAL****Interés Arquitectónico: 5****NIVEL II**

PROVINCIA MÁLAGA
 COMARCA La Axarquía
 MUNICIPIO Vélez-Málaga
 REFERENCIA CATASTRAL -----

PROTECCIÓN LEY 14/2007 BCG por Disposición Adicional Sexta
 CAT. PLANEAMIENTO VIGENTE PEPRI. Cat. Bienes Prot. Arquitectónica. nº9
 CAT. PLANEAMIENTO TRAMIT Protección Integral

Única puerta que se conserva de la antigua medina musulmana. Quedó integrada en el núcleo urbano debido al crecimiento del arrabal en el siglo XIV. Tiene un acceso en recodo y arcos de medio punto, quedando protegida por una gran torre rectangular que a modo de albarraña sirve de defensa avanzada del acceso.

Titularidad
 Uso Actual
 Estado de conservación

Ayuntamiento
En desuso
 -

MA-VEL-024**APEADERO (BENAJARAFE)****Interés Arquitectónico: 5****NIVEL III**

PROVINCIA MÁLAGA
 COMARCA La Axarquía
 MUNICIPIO Vélez-Málaga
 REFERENCIA CATASTRAL -----

PROTECCIÓN LEY 14/2007 -
 CAT. PLANEAMIENTO VIGENTE -
 CAT. PLANEAMIENTO TRAMIT -

-
 Titularidad
 Uso Actual
 Estado de conservación

Costas
Cultural
 -

MA-VEL-025**TORRE DE MANGANETA**

PROVINCIA MÁLAGA
COMARCA La Axarquía
MUNICIPIO Vélez-Málaga
REFERENCIA CATASTRAL 29094A022000610000OY

PROTECCIÓN LEY 14/2007 Bien de Interés Cultural (BIC) inscrito
CAT. PLANEAMIENTO VIGENTE Cat. de Bienes Arq. del Term. Mpal. de V.M. nºAQ47
CAT. PLANEAMIENTO TRAMIT Nivel I - Protección Integral

Interés Arquitectónico: 5**NIVEL II**

Edificio catalogado como BIC. Torre de vigilancia costera del siglo XVI, su forma troncocónica de 8,6 metros de diámetro de base y 9,5 metros de altura, realizada por medio de mampostería de piedra del terreno; presenta, además, dos cámaras sobre una basa maciza.

Titularidad
Uso Actual
Estado de conservación

Ayuntamiento
En desuso

-

MA-VEL-026**TORRE DE LAGOS**

PROVINCIA MÁLAGA
COMARCA La Axarquía
MUNICIPIO Vélez-Málaga
REFERENCIA CATASTRAL 9770108VF0697S0001GL

PROTECCIÓN LEY 14/2007 Bien de Interés Cultural (BIC) inscrito
CAT. PLANEAMIENTO VIGENTE Cat. de Bienes Arq. del Term. Mpal. de V.M. nºAQ22
CAT. PLANEAMIENTO TRAMIT Nivel I - Protección Integral

Interés Arquitectónico: 5**NIVEL II**

Edificio catalogado como BIC. Su importancia tiene que ver con el sistema de torres de vigilancia costera desarrollado a partir del siglo XVI en toda la costa, implicando una planificación geoestratégica de carácter defensivo frente a la piratería berberisca.

Titularidad
Uso Actual
Estado de conservación

Ayuntamiento
En desuso

-

MA-VEL-027**TORRE DEL JARAL**

PROVINCIA MÁLAGA
COMARCA La Axarquía
MUNICIPIO Vélez-Málaga
REFERENCIA CATASTRAL 7347401UF9674N0001GQ

PROTECCIÓN LEY 14/2007 Bien de Interés Cultural (BIC) inscrito
CAT. PLANEAMIENTO VIGENTE Cat. de Bienes Arq. del Term. Mpal. de V.M. nºAQ55
CAT. PLANEAMIENTO TRAMIT Nivel I - Protección Integral

Interés Arquitectónico: 5**NIVEL II**

Torre construida en época nazarí para la defensa del litoral costero, la cual posee una planta cuadrada y está realizada con mampostería de material pizarroso, con ladrillos en verdugadas en paramentos, esquinas, pretil y hueco de ingreso; su interior lo compone un cuerpo inferior macizo con una cámara interior.

Titularidad
Uso Actual
Estado de conservación

Ayuntamiento
En desuso

-

MA-VEL-028**TORRE DE CHILCHES**

PROVINCIA MÁLAGA
COMARCA La Axarquía
MUNICIPIO Vélez-Málaga
REFERENCIA CATASTRAL 1040401UF9614S0001KI

PROTECCIÓN LEY 14/2007 Bien de Interés Cultural (BIC) inscrito
CAT. PLANEAMIENTO VIGENTE Cat. de Bienes Arq. del Term. Mpal. de V.M. nºAQ69
CAT. PLANEAMIENTO TRAMIT Nivel I - Protección Integral

Interés Arquitectónico: 5**NIVEL II**

Edificio catalogado como BIC. Torre de vigilancia costera del siglo XVI, cuya forma es troncocónica, con cuerpo interior macizo sobre el que se dispone una habitación superior, que cuenta con entrada exterior. Su altura es de 8 metros por 8,3 metros de diámetro de la base.

Titularidad
Uso Actual
Estado de conservación

Ayuntamiento
En desuso

-

MA-VEL-029**ESCUELA INFANTIL LA FORTALEZA****Interés Arquitectónico: 4****NIVEL II**

PROVINCIA	MÁLAGA
COMARCA	La Axarquía
MUNICIPIO	Vélez-Málaga
REFERENCIA CATASTRAL	1118302VF0711N0001LB

PROTECCIÓN LEY 14/2007	Sin protección
CAT. PLANEAMIENTO VIGENTE	-
CAT. PLANEAMIENTO TRAMIT	-

Edificio desarrollado en una única planta. Resuelve la esquina entre las calles Decano ICAM José Antonio Peláez y Huerto Carrión con una construcción en forma de L que deja un patio en su interior destinado para el recreo de los niños. Exteriormente se resuelve con un cerramiento a base de perfiles metálicos y láminas de madera.

Titularidad	
Uso Actual	
Estado de conservación	

Ayuntamiento Educativo

-

MA-VEL-030**MERCADO MUNICIPAL MAYORISTAS****Interés Arquitectónico: 4****NIVEL II**

PROVINCIA	MÁLAGA
COMARCA	La Axarquía
MUNICIPIO	Vélez-Málaga
REFERENCIA CATASTRAL	0915102VF0701N0001AH

PROTECCIÓN LEY 14/2007	Sin protección
CAT. PLANEAMIENTO VIGENTE	-
CAT. PLANEAMIENTO TRAMIT	-

Edificio exento de grandes dimensiones. Consta de dos partes diferenciadas, siendo la zona más antigua y que se encuentra en peor estado de propiedad municipal. Volumétricamente el edificio se resuelve en una sola planta con tres naves abovedadas cerradas con paneles de fibrocemento.

Titularidad	
Uso Actual	
Estado de conservación	

Ayuntamiento En desuso

-

MUNICIPIO

VILLANUEVA DE ALGIDAS

El municipio de Villanueva de Algidas se sitúa en la comarca de Antequera, limitando en su extremo oriental con la Provincia de Córdoba. Cuenta con una población de 4.148 habitantes. El núcleo de Villanueva de Algidas tuvo su origen a finales del siglo dieciocho cuando el Duque de Osuna, dueño de estos parajes por entonces, otorgó el permiso para la construcción del Convento de Recoletos de San Francisco de Asís junto al arroyo de Burriana. Esto hizo que los colonos se instalasen al calor de este convento y levantasen una casa consistorial para administrar a la población desperdigada, conocida como La Rincona. Se han revisado la guía digital de Patrimonio Cultural de Andalucía y el inventario de 1988, así como el planeamiento municipal, seleccionando el inacabado Museo Berrocal como inmueble susceptible de ser incorporado al presente inventario.

MA-VAL-001**MUSEO BERROCAL****Interés Arquitectónico: 5****NIVEL II**

PROVINCIA MÁLAGA
 COMARCA Antequera
 MUNICIPIO Villanueva de Algidas
 REFERENCIA CATASTRAL 29095A032000720000DX
 PROTECCIÓN LEY 14/2007 Sin protección
 CAT. PLANEAMIENTO VIGENTE -
 CAT. PLANEAMIENTO TRAMIT -

El Edificio de Usos Múltiples es un centro que dispone de una extensa área museográfica, a la vez que aulas, oficinas y talleres. Construido en un terreno dotacional de pronunciada pendiente frente al paisaje, cuenta con tres plantas superpuestas y un jardín exterior. El espacio del museo se plantea como escenario neutro donde destaquen las piezas

Titularidad
 Uso Actual
 Estado de conservación

**Ayuntamiento
 En desuso**

MA-VAL-002**CONVENTO DE NUESTRA SEÑORA DE LA CONSOLACIÓN****Interés Arquitectónico: 5****NIVEL I**

PROVINCIA MÁLAGA
 COMARCA Antequera
 MUNICIPIO Villanueva de Algidas
 REFERENCIA CATASTRAL 29095A017000250000DD
 PROTECCIÓN LEY 14/2007 BCG por Disposición Adicional Sexta
 CAT. PLANEAMIENTO VIGENTE Cat. Pat. Hist. Art. Edi. y Arq.
 CAT. PLANEAMIENTO TRAMIT -

Se trata de las ruinas del antiguo convento franciscano de Nuestra Señora de La Consolación. Del antiguo edificio se conserva la iglesia, a la que le falta la cubierta. El inmueble, junto al núcleo urbano La Atalaya, está bien conectado peatonalmente a V. de Algidas gracias a un sendero que forma parte de la ruta mozárabe del Camino de Santiago.

Titularidad
 Uso Actual
 Estado de conservación

**Ayuntamiento
 En desuso
 Ruinoso**

MUNICIPIO

VILLANUEVA DE LA CONCEPCIÓN

El municipio de Villanueva de la Concepción se sitúa en la Comarca de Antequera, en su zona central. Cuenta con una población de 3.288 habitantes. Los primeros vestigios de asentamientos humanos en esta zona corresponden al Paleolítico Medio. Durante el período nazarí constituía parte del cinturón de castillos que, permitían al paso a la ciudad de Málaga. En este sentido, los castillos de Cauche, Hins, Almara y Xébar, este último en el municipio de Villanueva de la Concepción, constituían la salvaguarda de los tres pasos naturales hacia la costa. Se han revisado la guía digital de Patrimonio Cultural de Andalucía y el inventario de 1988, así como el planeamiento municipal, no habiéndose encontrado edificios de interés arquitectónico susceptibles de ser incorporados al presente inventario.

MUNICIPIO

VILLANUEVA DE TAPIA

El municipio de Villanueva de Tapia se ubica en la comarca de Antequera, limitando al norte con la localidad cordobesa de Iznájar, al sur con Archidona (Málaga), al este con Loja (Granada) y al oeste con Villanueva de Algaidas (Málaga). Tiene una población de 1.460 habitantes. Tras la conquista cristiana, las tierras que hoy forman el municipio de Villanueva de Tapia fueron objeto de pleitos entre Iznájar (Córdoba) y Archidona, ya que ambos pretendían que estas tierras quedaran incluidas en sus respectivos dominios. De aquí le ha venido a este municipio el sobrenombre de "El Entredicho" con el que también se le conoce. De hecho, así se nombra a este lugar en documentos del siglo dieciséis que se encuentran en el Archivo Municipal de Iznájar. Se han revisado la guía digital de Patrimonio Cultural de Andalucía y el inventario de 1988, así como el planeamiento municipal, incorporando al presente inventario aquellos inmuebles que se adecuan a sus objetivos.

MA-VTA-001**LAVADERO MUNICIPAL****Interés Arquitectónico: 3****NIVEL II**

PROVINCIA	MÁLAGA
COMARCA	Antequera
MUNICIPIO	Villanueva de Tapia
REFERENCIA CATASTRAL	1561301UG8116S0001EB
PROTECCIÓN LEY 14/2007	BCG por Disposición Adicional Sexta
CAT. PLANEAMIENTO VIGENTE	Avance PGOU. Elementos del Patrimonio
CAT. PLANEAMIENTO TRAMIT	-

Es uno de los últimos que se conservan con su estructura antigua. Por este motivo, el Plan de Competitividad Turística Sierra Norte de Málaga ha financiado la creación de un Punto de Información Turística e Interpretación de las Tradiciones Orales en la zona denominada del Lavadero.

Titularidad
Uso Actual
Estado de conservación

**Ayuntamiento
Sociocultural**

-

MA-VTA-002**BIBLIOTECA / MERCADO MUNICIPAL****Interés Arquitectónico: 2****NIVEL IV**

PROVINCIA	MÁLAGA
COMARCA	Antequera
MUNICIPIO	Villanueva de Tapia
REFERENCIA CATASTRAL	1561822UG8116S0001BB
PROTECCIÓN LEY 14/2007	-
CAT. PLANEAMIENTO VIGENTE	-
CAT. PLANEAMIENTO TRAMIT	-

Titularidad
Uso Actual
Estado de conservación

**Ayuntamiento
Biblioteca**

-

MUNICIPIO

VILLANUEVA DEL ROSARIO

Villanueva del Rosario es un municipio situado en la comarca de Antequera que se localiza junto a un imponente frontal montañoso formado por la sierra de Camarolos y la sierra del Jobo. Tiene una superficie de 44'6 km² y una población de 3.362 habitantes. La fundación del núcleo urbano tuvo lugar a comienzos del siglo dieciocho, recibiendo el nombre de Puebla de Saucedo, por la abundancia de sauces. El origen estuvo en seis caseríos de campo, situados en una Realenga dentro del territorio jurisdiccional del Duque de Osuna. Todavía se recuerda los nombres de algunos de aquellos primeros pobladores: José y Juan Pérez Alba, Cristóbal Navas y Paula Gómez. Se han revisado la Guía Digital de Patrimonio Cultural de Andalucía y el inventario de 1988, así como el planeamiento municipal, incorporando al presente inventario aquellos inmuebles que se adecuan a sus objetivos.

MA-VRO-001**ALMACENES GRANERO****Interés Arquitectónico: 3****NIVEL I**

PROVINCIA MÁLAGA
COMARCA Antequera
MUNICIPIO Villanueva del Rosario
REFERENCIA CATASTRAL 8357604UF7985N0001YD

PROTECCIÓN LEY 14/2007 Sin protección
CAT. PLANEAMIENTO VIGENTE -
CAT. PLANEAMIENTO TRAMIT -

Inmueble adquirido recientemente por el Ayuntamiento de Villanueva del Rosario que trata de una Antigua Hermandad Sindical de Labradores. De composición geométrica regular y de planta libre destaca por su gran escala.

Titularidad
Uso Actual
Estado de conservación

Ayuntamiento
En desuso
Degradado

MUNICIPIO

VILLANUEVA DEL TRABUCO

El municipio de Villanueva del Trabuco en el extremo suroriental de la comarca de Antequera, al pie de las sierras Gorda y San Jorge. Cuenta con una población de 5.308 habitantes. El asentamiento en el actual emplazamiento tuvo su origen en tiempos de la conquista, aunque algunos historiadores creen que existió un núcleo disperso durante la dominación romana. La primera referencia que se ha encontrado a un lugar llamado Trabuco data del año 1620 en un documento fechado el 12 de abril de ese año que se encuentra en el Archivo Municipal de Archidona. Dicho documento hace referencia a una Dehesa llamada Trabuco perteneciente al término de Archidona. Se han revisado la guía digital de Patrimonio Cultural de Andalucía y el inventario de 1988, así como el planeamiento municipal, incorporando al presente inventario el Cuartel Guardia Civil, edificio incluido en la Guía de Arquitectura Contemporánea de la Provincia de Málaga.

MA-VTR-001**CUARTEL GUARDIA CIVIL****Interés Arquitectónico: 4****NIVEL II**

PROVINCIA	MÁLAGA
COMARCA	Antequera
MUNICIPIO	Villanueva del Trabuco
REFERENCIA CATASTRAL	1186902UF8918N0001WW
PROTECCIÓN LEY 14/2007	Sin protección
CAT. PLANEAMIENTO VIGENTE	-
CAT. PLANEAMIENTO TRAMIT	-

La necesidad de seguridad en el interior, unido a un entorno sin interés, genera un edificio escondido tras una envolvente que impide la visión hacia el interior. Sin embargo desde el interior no se impide la visión, gracias a la perforación en la chapa ondulada. En planta baja se desarrolla el programa más público, quedando restringido el resto.

Titularidad
Uso Actual
Estado de conservación

**Ayuntamiento
Servicios**

-

MUNICIPIO

VIÑUELA

El municipio de Viñuela se sitúa en la comarca de la Axarquía. Tiene una población de 2.055 habitantes. El principal núcleo de población de La Viñuela, conocida como "El oasis de la Axarquía", surgió en el siglo dieciséis, a partir de una venta, que aún hoy existe en la calle principal del pueblo, en lo que entonces era el Camino Real de Vélez a Granada. El lugar donde se encuentra esa venta era conocido como "la viñuela" por tener en sus alrededores una viña de pequeñas dimensiones. Y fue en torno a la venta cuando se fueron levantando otras edificaciones hasta configurarse como pueblo. Se han revisado la guía digital de Patrimonio Cultural de Andalucía y el inventario de 1988, así como el planeamiento municipal, seleccionando aquellos inmuebles con un mayor potencial de cara al presente inventario.

MA-VIÑ-001**CENTRO DE SALUD**

PROVINCIA	MÁLAGA
COMARCA	La Axarquía
MUNICIPIO	Viñuela
REFERENCIA CATASTRAL	8207404UF9880N0001GH
PROTECCIÓN LEY 14/2007	Sin protección
CAT. PLANEAMIENTO VIGENTE	-
CAT. PLANEAMIENTO TRAMIT	-

Interés Arquitectónico: 3**NIVEL II**

Concluido en 1979 es fiel reflejo de las tendencias de la arquitectura de su época. La edificación se va adaptando a la topografía, lo que provoca que en unas zonas el edificio tenga tres plantas y en otras solo dos. Las zonas más acristaladas focalizan el acceso principal. Es característico el uso de azulejos en forma de damero en la cubierta.

Titularidad
Uso Actual
Estado de conservación

**Ayuntamiento
Hospitalario****MA-VIÑ-002****CENTRO CULTURAL LA VIÑUELA**

PROVINCIA	MÁLAGA
COMARCA	La Axarquía
MUNICIPIO	Viñuela
REFERENCIA CATASTRAL	002401200UF98B0001AW
PROTECCIÓN LEY 14/2007	Sin protección
CAT. PLANEAMIENTO VIGENTE	-
CAT. PLANEAMIENTO TRAMIT	-

Interés Arquitectónico: 4**NIVEL II**

Sencilla edificación, de planta longitudinal y una sola planta hacia su fachada. Cubierta a dos aguas de teja cerámica curva, en la línea de las antiguas edificaciones de peones camineros. Ha sido rehabilitada para adecuarla al uso de centro cultural.

Titularidad
Uso Actual
Estado de conservación

**Ayuntamiento
Cultural****MA-VIÑ-003****ERMITA VIRGEN DE LAS ANGUSTIAS**

PROVINCIA	MÁLAGA
COMARCA	La Axarquía
MUNICIPIO	Viñuela
REFERENCIA CATASTRAL	9389401UF9798N0001UD
PROTECCIÓN LEY 14/2007	Sin protección
CAT. PLANEAMIENTO VIGENTE	-
CAT. PLANEAMIENTO TRAMIT	-

Interés Arquitectónico: 4**NIVEL II**

Situada en la Barriada de Los Ramírez, esta pequeña ermita fue mandada construir en 1888. En 1937 sufrió graves desperfectos.

Titularidad
Uso Actual
Estado de conservación

**Ayuntamiento
Religioso**

MA-VIN-004

TORRE DE LA ATALAYA

Interés Arquitectónico: 5

NIVEL II



PROVINCIA MÁLAGA
COMARCA La Axarquía
MUNICIPIO Viñuela
REFERENCIA CATASTRAL 29099A010003740000YL

PROTECCIÓN LEY 14/2007 Bien de Interés Cultural (BIC) inscrito
CAT. PLANEAMIENTO VIGENTE Guía. Digit. IAPH. Código 01290940045
CAT. PLANEAMIENTO TRAMIT -

Edificio catalogado como BIC, recogido en la guía digital de Patrimonio Cultural de Andalucía (código 01290940045).

Titularidad
Uso Actual
Estado de conservación

**Ayuntamiento
En desuso**

MUNICIPIO YUNQUERA

El municipio de Yunquera se ubica en la comarca del Valle del Guadalhorce. Su término se extiende desde el Peñón de los Enamorados y el Tajo de la Caina, en la Sierra de las Nieves, hasta la unión de los ríos Grande y Jorox. Cuenta con una población de 2.869 habitantes. Las primeras noticias que tenemos de la transformación del paisaje por parte del hombre sitúan su presencia en estas tierras en la época romana. En esa época surgen algunas casas de labor y villas de descanso entorno a los manantiales de la zona. Los romanos la denominaron "Juncaria", que significa pantano o prado de juncos. Posteriormente los árabes sacarían mayor provecho a la zona aportando huertos regados por las aguas de los manantiales cercanos. Esa tradición agrícola se ha mantenido hasta nuestros días. Se han revisado la guía digital de Patrimonio Cultural de Andalucía y el inventario de 1988, así como el planeamiento municipal, seleccionando aquellos inmuebles con mayor interés para el presente inventario.

MA-YUN-001

CASA MUSEO FRANCISCO SOLA

Interés Arquitectónico: 4

NIVEL II



PROVINCIA	MÁLAGA
COMARCA	Valle del Guadalhorce
MUNICIPIO	Yunquera
REFERENCIA CATASTRAL	8671176UF2687S0001QE
PROTECCIÓN LEY 14/2007	Sin protección
CAT. PLANEAMIENTO VIGENTE	-
CAT. PLANEAMIENTO TRAMIT	-

Muy manipulada en su rehabilitación, conserva elementos relacionados con la vivienda señorial de finales del XVIII y primeras décadas del XIX. La distribución de los vanos exteriores es axial, cuenta con planta baja más un piso y ático. El interior ha sido muy transformado. En estos momentos también se aloja aquí la oficina de turismo.

Titularidad
Uso Actual
Estado de conservación

Ayuntamiento Cultural
-

MA-YUN-002

MERCADO MUNICIPAL

Interés Arquitectónico: 3

NIVEL II



PROVINCIA	MÁLAGA
COMARCA	Valle del Guadalhorce
MUNICIPIO	Yunquera
REFERENCIA CATASTRAL	8570213UF2687S0001JE
PROTECCIÓN LEY 14/2007	Sin protección
CAT. PLANEAMIENTO VIGENTE	-
CAT. PLANEAMIENTO TRAMIT	-

Situado junto a la iglesia de la Encarnación este pequeño mercado municipal se desarrolla con esquema longitudinal de pasillo central iluminado cenitalmente y puestos a ambos lados. La última intervención sobre el inmueble concluyó en enero de 2017.

Titularidad
Uso Actual
Estado de conservación

Ayuntamiento Comercial
-

MA-YUN-003

CASA CONSISTORIAL (ANTIGUA)

Interés Arquitectónico: 2

NIVEL IV



PROVINCIA	MÁLAGA
COMARCA	Valle del Guadalhorce
MUNICIPIO	Yunquera
REFERENCIA CATASTRAL	8570221UF2687S0001HE
PROTECCIÓN LEY 14/2007	-
CAT. PLANEAMIENTO VIGENTE	-
CAT. PLANEAMIENTO TRAMIT	-

Titularidad
Uso Actual
Estado de conservación

Ayuntamiento Administrativo
-

MA-YUN-004**TORRE VIGÍA**

PROVINCIA MÁLAGA
 COMARCA Valle del Guadalhorce
 MUNICIPIO Yunquera
 REFERENCIA CATASTRAL 8674184UF2687S0001GE

PROTECCIÓN LEY 14/2007 Bien de Interés Cultural (BIC) inscrito
 CAT. PLANEAMIENTO VIGENTE Guía. Digit. IAPH. Código 01291000002
 CAT. PLANEAMIENTO TRAMIT Protección Integral

Interés Arquitectónico: 5**NIVEL II**

Edificio catalogado como BIC. La torre tiene un diámetro de 10,14 metros sobre una base de diámetro mayor 10,64 y altura aproximada de 14,50 metros. Su interior se compone de tres niveles, delimitados por bóvedas. La primera se encuentra en su mitad derrumbada, y la segunda en buen estado.

Titularidad
 Uso Actual
 Estado de conservación

Ayuntamiento
En desuso

-

MA-YUN-005**COLEGIO PÚBLICO**

PROVINCIA MÁLAGA
 COMARCA Valle del Guadalhorce
 MUNICIPIO Yunquera
 REFERENCIA CATASTRAL 8673206UF2687S0001AE

PROTECCIÓN LEY 14/2007 Sin protección
 CAT. PLANEAMIENTO VIGENTE -
 CAT. PLANEAMIENTO TRAMIT -

Interés Arquitectónico: 4**NIVEL II**

Edificio dotacional, de características y escala singulares en la trama urbana. El C.E.I.P Sierra de las Nieves, se estructura en tres edificios, cuenta con cinco unidades de Educación Infantil y doce de Educación Primaria. Su planta reconoce la geometría en "Z" de la parcela en su contorno. Se compone por tres alturas y cubierta a dos aguas.

Titularidad
 Uso Actual
 Estado de conservación

Ayuntamiento
Educativo

-