

MUNICIPIO AGUADULCE

La villa de Aguadulce se encuentra al pie de la Sierra Sur, a 265 metros de altitud, entre Osuna y Estepa, bien comunicada por la autovía A-92 con la capital provincial, a 99 km al sureste de la misma. Junto al pequeño núcleo principal, otras dos entidades de población conforman el municipio, los caseríos del Cortijo del Marqués y la Huerta del Colegio. Actualmente se registran un total de 2035 habitantes en la villa. En el inventario realizado en 1988 de Edificios y Espacios Públicos de Interés Arquitectónico de Propiedad Municipal en Andalucía no se incluyó ninguna obra de esta localidad. De los 17 inmuebles municipales aportados se estudian todos y se incluyen en el Inventario 8 edificios con dos en Nivel II y los seis restantes en Nivel IV; entre los que se encuentran el Cementerio de San Bartolomé que está incluido en la Guía Digital del Patrimonio de Andalucía del IAPH. Cuatro de ellos son de reciente construcción y dos son rehabilitaciones notables para adaptarse a nuevos usos

SE-AGU-001**CASA CONSISTORIAL****Interés Arquitectónico: 2****NIVEL IV**

PROVINCIA SEVILLA
COMARCA Sierra Sur
MUNICIPIO Aguadulce
REFERENCIA CATASTRAL 3449202UG2234N0001SA

PROTECCIÓN LEY 14/2007 -
CAT. PLANEAMIENTO VIGENTE -
CAT. PLANEAMIENTO TRAMIT -

-
Titularidad
Uso Actual
Estado de conservación

**Ayuntamiento
Administrativo**
-

SE-AGU-002**MERCADO DE ABASTOS, HOGAR DEL PENSIONISTA****Interés Arquitectónico: 2****NIVEL IV**

PROVINCIA SEVILLA
COMARCA Sierra Sur
MUNICIPIO Aguadulce
REFERENCIA CATASTRAL 3449201UG2234N0001EA

PROTECCIÓN LEY 14/2007 -
CAT. PLANEAMIENTO VIGENTE -
CAT. PLANEAMIENTO TRAMIT -

-
Titularidad
Uso Actual
Estado de conservación

**Ayuntamiento
Polivalente**
-

SE-AGU-003**CENTRO DE INTERPRETACIÓN LAS HUERTAS****Interés Arquitectónico: 3****NIVEL II**

PROVINCIA SEVILLA
COMARCA Sierra Sur
MUNICIPIO Aguadulce
REFERENCIA CATASTRAL 3448201UG2234N0001ZA

PROTECCIÓN LEY 14/2007 Sin protección
CAT. PLANEAMIENTO VIGENTE -
CAT. PLANEAMIENTO TRAMIT -

Situado en la calle Marteña, el edificio de Fernando Suárez Corchete presenta el interés de su traza en planta y el perfil de su fachada con doble inclinación, en una arquitectura que apuesta por la contención expresiva, limpieza de paramentos, y modernidad de amplios huecos resaltados por sus jambas, dinteles y pretilas.

Titularidad
Uso Actual
Estado de conservación

**Ayuntamiento
Cultural**
Normal estado de conservación

SE-AGU-004**CASA DE LA CULTURA Y BIBLIOTECA MUNICIPAL****Interés Arquitectónico: 2****NIVEL IV**

PROVINCIA SEVILLA
 COMARCA Sierra Sur
 MUNICIPIO Aguadulce
 REFERENCIA CATASTRAL 3651065UG2235S0001BD

PROTECCIÓN LEY 14/2007 Sin protección
 CAT. PLANEAMIENTO VIGENTE -
 CAT. PLANEAMIENTO TRAMIT -

-
 Titularidad
 Uso Actual
 Estado de conservación

Ayuntamiento Cultural
 -

SE-AGU-005**CENTRO DE RECURSOS POR LA IGUALDAD Y LA CIUDADANÍA****Interés Arquitectónico: 2****NIVEL IV**

PROVINCIA SEVILLA
 COMARCA Sierra Sur
 MUNICIPIO Aguadulce
 REFERENCIA CATASTRAL 3547529UG2234N0001AA

PROTECCIÓN LEY 14/2007 Sin protección
 CAT. PLANEAMIENTO VIGENTE -
 CAT. PLANEAMIENTO TRAMIT -

-
 Titularidad
 Uso Actual
 Estado de conservación

Ayuntamiento Administrativo
 -

SE-AGU-006**CENTRO DE SERVICIOS SOCIALES POLIVALENTE****Interés Arquitectónico: 2****NIVEL IV**

PROVINCIA SEVILLA
 COMARCA Sierra Sur
 MUNICIPIO Aguadulce
 REFERENCIA CATASTRAL 3952021UG2235S0001SD

PROTECCIÓN LEY 14/2007 -
 CAT. PLANEAMIENTO VIGENTE -
 CAT. PLANEAMIENTO TRAMIT -

-
 Titularidad
 Uso Actual
 Estado de conservación

Ayuntamiento Asistencial
 -

SE-AGU-007**CEMENTERIO MUNICIPAL SAN BARTOLOMÉ. PASEO CIPRESES****Interés Arquitectónico: 3****NIVEL II**

PROVINCIA SEVILLA
 COMARCA Sierra Sur
 MUNICIPIO Aguadulce
 REFERENCIA CATASTRAL 002400500UG22E0001ZL

PROTECCIÓN LEY 14/2007 BCG por Disposición Adicional Sexta
 CAT. PLANEAMIENTO VIGENTE Grado II. Protección Estructural
 CAT. PLANEAMIENTO TRAMIT -

Situado en Suelo No Urbanizable, Camino del Cementerio s/n, en terrenos adquiridos (1882 y 1923) al Duque del Infantado, ampliado en 1954. Incluido en la Guía Digital del Patrimonio Cultural de Andalucía con el código 0141001001 y en el Inventario de Cementerios de Andalucía; destaca su imagen paisajística, el paseo de cipreses y su orden interior.

Titularidad
 Uso Actual
 Estado de conservación

Ayuntamiento Cementerio
Normal estado de conservación

SE-AGU-008

PISCINA MUNICIPAL

Interés Arquitectónico: 2

NIVEL IV



PROVINCIA SEVILLA
COMARCA Sierra Sur
MUNICIPIO Aguadulce
REFERENCIA CATASTRAL 41001A002000620000LS

PROTECCIÓN LEY 14/2007 Sin protección
CAT. PLANEAMIENTO VIGENTE -
CAT. PLANEAMIENTO TRAMIT -

-
Titularidad
Uso Actual
Estado de conservación

Ayuntamiento
De ocio / espectáculo

-

MUNICIPIO

ALANÍS

La villa de Alanís se sitúa al norte de la provincia de Sevilla, en las estribaciones de Sierra Morena, a 106 km de la capital provincial. Se han estudiado 25 inmuebles municipales. En el Inventario de Edificios y Espacios Públicos de Interés Arquitectónico de Propiedad Municipal en Andalucía, 1987-1988, se incluían dos edificios de esta localidad (además del Castillo y la Ermita como integrantes del espacio público del Cerro del Castillo). En el presente se mantienen, figurando el Castillo, inscrito BIC y con protección integral en el planeamiento municipal en tramitación (PGOU Aprobación Provisional), junto a otros dos edificios que también gozan de nueva protección urbanística, y un cuarto inmueble, que nos llega resultado de las sucesivas transformaciones desde el primigenio convento de Santa Clara, posterior Colegio, y conserva en la actualidad la estructura de su claustro.

SE-ALA-001**AYUNTAMIENTO****Interés Arquitectónico: 3****NIVEL I**

PROVINCIA SEVILLA
 COMARCA Sierra Norte
 MUNICIPIO Alanís
 REFERENCIA CATASTRAL 1737735TH6113S0001GH
 PROTECCIÓN LEY 14/2007 BCG por Disposición Adicional Sexta
 CAT. PLANEAMIENTO VIGENTE -
 CAT. PLANEAMIENTO TRAMIT Grado III Prot. Ambiental Nivel III Ficha C - 3.4

Se encuentra situado en la plaza del Ayuntamiento, presidiendo por tanto la plaza principal del municipio del que es punto de referencia histórica. Incluido en el Inventario de Edificios y Espacios Públicos de Interés Arquitectónico de 1988, cuenta con Protección Ambiental en planeamiento municipal en fase de Aprobación Provisional.

Titularidad
 Uso Actual
 Estado de conservación

**Ayuntamiento
 Administrativo
 Normal estado de conservación**

SE-ALA-002**CENTRO CÍVICO. ANTIGUO COLEGIO J. GONZÁLEZ SALCEDO****Interés Arquitectónico: 2****NIVEL IV**

PROVINCIA SEVILLA
 COMARCA Sierra Norte
 MUNICIPIO Alanís
 REFERENCIA CATASTRAL 2035601TH6113S0001YH
 PROTECCIÓN LEY 14/2007 -
 CAT. PLANEAMIENTO VIGENTE -
 CAT. PLANEAMIENTO TRAMIT -

-

Titularidad
 Uso Actual
 Estado de conservación

**Ayuntamiento
 Sociocultural
 -**

SE-ALA-003**CASTILLO DE ALANÍS DE LA SIERRA****Interés Arquitectónico: 5****NIVEL II**

PROVINCIA SEVILLA
 COMARCA Sierra Norte
 MUNICIPIO Alanís
 REFERENCIA CATASTRAL 41002A007000440000MW
 PROTECCIÓN LEY 14/2007 Bien de Interés Cultural (BIC) inscrito
 CAT. PLANEAMIENTO VIGENTE Grado I- Protección Integral. Ficha nº A- 1.1
 CAT. PLANEAMIENTO TRAMIT Grado I. Nivel I: Protección Integral. A-1.1

Situado en el Cerro del Castillo, Polígono 7, parcela 44, se encuentran indicios de una edificación anterior de origen islámico. Define el origen de Alanís como punto estratégico de defensa en las luchas entre reyes castellanos y la corona de Portugal. Incluido en el Inventario de Edificios y Espacios Públicos de Interés Arquitectónico de 1988.

Titularidad
 Uso Actual
 Estado de conservación

**Ayuntamiento
 Cultural
 Muy degradado**

SE-ALA-004**ERMITA DE SAN JUAN****Interés Arquitectónico: 5****NIVEL II**

PROVINCIA SEVILLA
COMARCA Sierra Norte
MUNICIPIO Alanís
REFERENCIA CATASTRAL 41002A007000400000MS

PROTECCIÓN LEY 14/2007 BCG por Disposición Adicional Sexta
CAT. PLANEAMIENTO VIGENTE Grado II- Protección Estructural. nº B-3
CAT. PLANEAMIENTO TRAMIT Grado II- Protección Estructural Nivel III nºB-3.3

Inmediata al Castillo de Alanís, incluida en su entorno delimitado como BIC, la ermita es contemporánea a aquel. Recientemente rehabilitada, sus dos portadas de cantería presentan alto interés artístico y la estructura de una sola nave con cabecera semicircular, raro ejemplo en su contexto histórico. Estaba incluido en Inventario de la COPT, 1988.

Titularidad
Uso Actual
Estado de conservación

**Ayuntamiento
Cultural
Buen estado de conservación**

MUNICIPIO**ALBAIDA DEL ALJARAFE**

La villa de Albaida del Aljarafe (Al-bayda, La Blanca), de fundación turdetana, se sitúa en la comarca del Aljarafe, a 17 km de la capital, entre Gerena, Olivares, Sanlúcar la Mayor y Salteras, cercana al Corredor Verde del Guadiamar, calificado como Espacio Natural Protegido, y a 163 metros de altitud. Se han estudiado 23 inmuebles de propiedad municipal. En el Inventario de Edificios y Espacios Públicos de Interés Arquitectónico de Propiedad Municipal en Andalucía, 1987-1988, se incluía un edificio de esta localidad -que se mantiene en el actual como Nivel II, con el máximo interés arquitectónico e histórico: la Torre Mocha de la segunda mitad del siglo XIII (además del espacio público de plaza de España (entonces denominada plaza de José Antonio). En el presente se incorporan además el Ayuntamiento y dos edificios recientes que carecen de protección patrimonial, pero aportan los nuevos lenguajes de la arquitectura a un municipio escaso de edificios comprometidos con nuestra época.

SE-ALB-001**AYUNTAMIENTO****Interés Arquitectónico: 2****NIVEL IV**

PROVINCIA SEVILLA
 COMARCA Aljarafe
 MUNICIPIO Albaida del Aljarafe
 REFERENCIA CATASTRAL 0862808QB5406S00011Y

PROTECCIÓN LEY 14/2007 -
 CAT. PLANEAMIENTO VIGENTE -
 CAT. PLANEAMIENTO TRAMIT -

-
 Titularidad
 Uso Actual
 Estado de conservación

**Ayuntamiento
Administrativo****SE-ALB-002****TORRE MOCHA. TORRE DE DON FADRIQUE****Interés Arquitectónico: 5****NIVEL II**

PROVINCIA SEVILLA
 COMARCA Aljarafe
 MUNICIPIO Albaida del Aljarafe
 REFERENCIA CATASTRAL 0763901QB5406S00011Y

PROTECCIÓN LEY 14/2007 Bien de Interés Cultural (BIC) inscrito
 CAT. PLANEAMIENTO VIGENTE -
 CAT. PLANEAMIENTO TRAMIT -

Elemento monumental de gran singularidad, de carácter defensivo, su arquitectura se relaciona con otras obras militares medievales repartidas por todo el antiguo Reino de Sevilla. Construcción gótica de mediados del siglo XIII, con planta rectangular edificada sobre un podio. No alberga ningún uso. En la Guía Digital del IAPH. código 01410030003.

Titularidad
 Uso Actual
 Estado de conservación

**Ayuntamiento
Cultural
Degradado****SE-ALB-003****CENTRO DE FORMACIÓN****Interés Arquitectónico: 3****NIVEL II**

PROVINCIA SEVILLA
 COMARCA Aljarafe
 MUNICIPIO Albaida del Aljarafe
 REFERENCIA CATASTRAL 1058505QB5415N0001KI

PROTECCIÓN LEY 14/2007 Sin protección
 CAT. PLANEAMIENTO VIGENTE -
 CAT. PLANEAMIENTO TRAMIT -

El inmueble es la suma de dos intervenciones: una tradicional con amplia fachada a calle Cervantes y una edificación de nueva planta y gran modernidad, salón de usos múltiples con fachada a calle Libertad, adosada a la anterior mediante un amplio dintel que genera la posibilidad de registro de la parcela.

Titularidad
 Uso Actual
 Estado de conservación

**Ayuntamiento
Educativo
Normal estado de conservación**

SE-ALB-004

C.E.I.P. SANTA TERESA

Interés Arquitectónico: 2

NIVEL IV



PROVINCIA SEVILLA
COMARCA Aljarafe
MUNICIPIO Albaida del Aljarafe
REFERENCIA CATASTRAL 0956301QB5405N0001JR

PROTECCIÓN LEY 14/2007 -
CAT. PLANEAMIENTO VIGENTE -
CAT. PLANEAMIENTO TRAMIT -

-
Titularidad
Uso Actual
Estado de conservación

**Ayuntamiento
Educativo**

-

MUNICIPIO**ALCALÁ DE GUADAIRA**

Situado en Los Alcores, es cabeza de partido judicial y uno de los municipios más poblados de la provincia, gracias a su cercanía a la capital (17 kilómetros). Su más destacada arquitectura aprovecha las características naturales de su emplazamiento: la elevación sobre la que se asienta el Castillo, del que se benefician las casonas regionalistas del entorno de la Cuesta de Santa María; el espacio natural a lo largo de la ribera del Guadaira, donde sobresalen los molinos harineros que constituyen uno de los mayores conjuntos de esta singular tipología conservados. A la actividad de grandes arquitectos como Talavera añade el municipio una arquitectura contemporánea con nuevos edificios de mucho interés o rigurosas rehabilitaciones. De los 195 inmuebles municipales aportados, se estudian 100 y se incluyen en el presente Inventario un total de 36 edificios, de los que 10 son de Nivel I, 16 de Nivel II y 10 de Nivel IV, con el Castillo como el de mayor interés arquitectónico e histórico.

SE-ALC-001**CASA CONSISTORIAL-ANTIGUO HOSPITAL S. JUAN DE DIOS****Interés Arquitectónico: 4****NIVEL I**

PROVINCIA
COMARCA
MUNICIPIO
REFERENCIA CATASTRAL

SEVILLA
Comarca Metropolitana de Sevilla
Alcalá de Guadaira
7759007TG4375N0001BF

PROTECCIÓN LEY 14/2007
CAT. PLANEAMIENTO VIGENTE
CAT. PLANEAMIENTO TRAMIT

BCG por Disposición Adicional Sexta
Nivel Protección Estructural. Identificación: 11
Nivel 2. Ficha ALC_018

Edificio singular e histórico situado en la plaza del Duque nº 1. Construido como Hospital de San Ildefonso, con planta rectangular y núcleo principal organizado en torno a un patio que conserva los alzados originales del siglo XVIII. Las fachadas mantienen sus valores compositivos. Cuenta con Protección Estructural en el planeamiento municipal.

Titularidad
Uso Actual
Estado de conservación

**Ayuntamiento
Administrativo
Normal estado de conservación**

SE-ALC-002**DELEGACIÓN MUNICIPAL DE EDUCACIÓN****Interés Arquitectónico: 2****NIVEL IV**

PROVINCIA
COMARCA
MUNICIPIO
REFERENCIA CATASTRAL

SEVILLA
Comarca Metropolitana de Sevilla
Alcalá de Guadaira
7859015TG4375N0001AF

PROTECCIÓN LEY 14/2007
CAT. PLANEAMIENTO VIGENTE
CAT. PLANEAMIENTO TRAMIT

-
-
-

Titularidad
Uso Actual
Estado de conservación

**Ayuntamiento
Administrativo
Normal estado de conservación**

SE-ALC-003**ANTIGUA CASA PÓSITO-ANTIGUA JEFATURA POLICÍA LOCAL****Interés Arquitectónico: 3****NIVEL I**

PROVINCIA
COMARCA
MUNICIPIO
REFERENCIA CATASTRAL

SEVILLA
Comarca Metropolitana de Sevilla
Alcalá de Guadaira
7759001TG4375N0001SF

PROTECCIÓN LEY 14/2007
CAT. PLANEAMIENTO VIGENTE
CAT. PLANEAMIENTO TRAMIT

BCG por Disposición Adicional Sexta
Nivel Protección Estructural. Identificación: 24
Nivel 2. Ficha ALC_021

Edificio situado en plaza del Duque nº 4, con interés histórico por tipología como pósito. De planta rectangular, destaca por la fachada con ladrillos policromos y paramentos esgrafiados. Cuenta con nivel de Protección Estructural en el planeamiento vigente y figura en la Guía Digital del Patrimonio Cultural de Andalucía, con el código 01410040159.

Titularidad
Uso Actual
Estado de conservación

**Ayuntamiento
Radio Municipal
Degradado**

SE-ALC-004**ANTIGUA CASA DE SOCORRO****Interés Arquitectónico: 2****NIVEL IV**

PROVINCIA SEVILLA
 COMARCA Comarca Metropolitana de Sevilla
 MUNICIPIO Alcalá de Guadaira
 REFERENCIA CATASTRAL 7759001TG4375N0001SF

PROTECCIÓN LEY 14/2007 -
 CAT. PLANEAMIENTO VIGENTE -
 CAT. PLANEAMIENTO TRAMIT -

-
 Titularidad
 Uso Actual
 Estado de conservación

**Ayuntamiento
 En desuso
 Degradado**

SE-ALC-005**TEATRO GUTIÉRREZ DE ALBA****Interés Arquitectónico: 3****NIVEL II**

PROVINCIA SEVILLA
 COMARCA Comarca Metropolitana de Sevilla
 MUNICIPIO Alcalá de Guadaira
 REFERENCIA CATASTRAL 7961726TG4376S0001YH

PROTECCIÓN LEY 14/2007 BCG por Disposición Adicional Sexta
 CAT. PLANEAMIENTO VIGENTE Nivel Protección Estructural. Identificación: 69
 CAT. PLANEAMIENTO TRAMIT -

Edificio en calle Nuestra Señora del Águila 49, con interés arquitectónico, histórico y artístico, edificado en 1931 por Juan Talavera y Heredia, reformado y rehabilitado entre 1988 y 1992 por Manuel Gómez-Millán Gener. Destaca la fachada regionalista y la organización de espacios interiores. Incluido en el Inventario de Edificios de la COPT, 1988.

Titularidad
 Uso Actual
 Estado de conservación

**Ayuntamiento
 De ocio / espectáculo
 Normal estado de conservación**

SE-ALC-006**EDIFICIO EN CALLE ORELLANA. ANTIGUA COMISARÍA****Interés Arquitectónico: 4****NIVEL I**

PROVINCIA SEVILLA
 COMARCA Comarca Metropolitana de Sevilla
 MUNICIPIO Alcalá de Guadaira
 REFERENCIA CATASTRAL 7660215TG4376S0001WH

PROTECCIÓN LEY 14/2007 BCG por Disposición Adicional Sexta
 CAT. PLANEAMIENTO VIGENTE Nivel Protección Estructural. Identificación: 34
 CAT. PLANEAMIENTO TRAMIT Nivel 2. Ficha ALC_022

Edificio regionalista de Juan Talavera y Heredia en calle Alcalá y Ortí nº 72, con interés arquitectónico e histórico. Fachada con elementos característicos del lenguaje del autor; la historia del inmueble está muy ligada a la localidad por ser comisaría desde 1926 hasta la ruina actual. Con Protección Estructural en el planeamiento municipal.

Titularidad
 Uso Actual
 Estado de conservación

**Ayuntamiento
 En desuso
 Muy degradado**

SE-ALC-007**CASA IBARRA****Interés Arquitectónico: 4****NIVEL I**

PROVINCIA SEVILLA
 COMARCA Comarca Metropolitana de Sevilla
 MUNICIPIO Alcalá de Guadaira
 REFERENCIA CATASTRAL 7361038TG4376S0001GH

PROTECCIÓN LEY 14/2007 BCG por Disposición Adicional Sexta
 CAT. PLANEAMIENTO VIGENTE Nivel de Protección Estructural. Identificación:14
 CAT. PLANEAMIENTO TRAMIT Nivel 2. Ficha ALC_040

Edificio residencial unifamiliar de carácter regionalista y alto interés por diseño y composición, situada en calle Santa María, 12. Actualmente abandonado, presenta fachada ricamente ornamentada, animada por columnas, pretilas, frisos y con una característica cubierta de escamas sobre torreón. Cuenta con Protección Estructural en el planeamiento.

Titularidad
 Uso Actual
 Estado de conservación

**Ayuntamiento
 En desuso
 Muy degradado**

SE-ALC-008**MOLINO DE LA TAPADA**

PROVINCIA	SEVILLA
COMARCA	Comarca Metropolitana de Sevilla
MUNICIPIO	Alcalá de Guadaira
REFERENCIA CATASTRAL	7654101TG4385S0000ZW
PROTECCIÓN LEY 14/2007	BCG por Disposición Adicional Sexta
CAT. PLANEAMIENTO VIGENTE	Nivel Protección Estructural. Identificación: 88
CAT. PLANEAMIENTO TRAMIT	-

Interés Arquitectónico: 3**NIVEL II**

Molino harinero en amplia parcela desde avenida de Portugal, de interés histórico y arquitectónico por tipología y composición. De planta rectangular, conserva su estructura, perdiendo la techumbre de madera y el tejado. Recientes actuaciones han rescatado ornamentación en fachada. Incluido en la Guía Digital del Patrimonio Cultural 01410040321.

Titularidad
Uso Actual
Estado de conservación

Ayuntamiento Cultural
Normal estado de conservación

SE-ALC-009**VILLA SAN JOSÉ**

PROVINCIA	SEVILLA
COMARCA	Comarca Metropolitana de Sevilla
MUNICIPIO	Alcalá de Guadaira
REFERENCIA CATASTRAL	7361039TG4376S0001QH
PROTECCIÓN LEY 14/2007	Bien de Interés Cultural (BIC) incoado
CAT. PLANEAMIENTO VIGENTE	Nivel de Protección I: Integral. Monumento
CAT. PLANEAMIENTO TRAMIT	Nivel 1. Ficha ALC_006

Interés Arquitectónico: 4**NIVEL I**

Edificio regionalista en Cuesta de Santa María 14, con interés arquitectónico y artístico. Atribuido a Juan Talavera, constituye un buen ejemplo de las villas de recreo para la burguesía sevillana edificadas en el primer tercio del siglo XX. Es Bien de Interés Cultural y cuenta con Nivel de Protección Integral en el planeamiento municipal.

Titularidad
Uso Actual
Estado de conservación

Ayuntamiento Educativo
Normal estado de conservación

SE-ALC-010**EDIFICIO SERVICIOS MÚLTIPLES NTRA. SRA. DEL ÁGUILA**

PROVINCIA	SEVILLA
COMARCA	Comarca Metropolitana de Sevilla
MUNICIPIO	Alcalá de Guadaira
REFERENCIA CATASTRAL	7861410TG4376S0001MH
PROTECCIÓN LEY 14/2007	-
CAT. PLANEAMIENTO VIGENTE	-
CAT. PLANEAMIENTO TRAMIT	-

Interés Arquitectónico: 2**NIVEL IV**

-

Titularidad
Uso Actual
Estado de conservación

Ayuntamiento Asistencial
Normal estado de conservación

SE-ALC-011**VILLA ESPERANZA**

PROVINCIA	SEVILLA
COMARCA	Comarca Metropolitana de Sevilla
MUNICIPIO	Alcalá de Guadaira
REFERENCIA CATASTRAL	7361044TG4375N0001LF
PROTECCIÓN LEY 14/2007	Sin protección
CAT. PLANEAMIENTO VIGENTE	-
CAT. PLANEAMIENTO TRAMIT	Nivel 2. Ficha ALC_033

Interés Arquitectónico: 4**NIVEL I**

Edificio singular de carácter residencial con interés arquitectónico en Cuesta de Santa María, 13. De estética regionalista y obra de Juan Talavera, es relevante el torreón mirador y la pérgola del jardín. En abandono tras un largo periodo de expolio y destrucción. Contaba con Protección Tipológica en el Doc. para Aprobación Inicial del Catálogo.

Titularidad
Uso Actual
Estado de conservación

Ayuntamiento En desuso
Muy degradado

SE-ALC-012**BIBLIOTECA. NUEVO CENTRO CULTURAL****Interés Arquitectónico: 4****NIVEL I**

PROVINCIA SEVILLA
 COMARCA Comarca Metropolitana de Sevilla
 MUNICIPIO Alcalá de Guadaira
 REFERENCIA CATASTRAL 7358302TG4375N0001FF

PROTECCIÓN LEY 14/2007 Sin protección
 CAT. PLANEAMIENTO VIGENTE -
 CAT. PLANEAMIENTO TRAMIT -

Edificio en calle San Fernando 1, construido en 2010 con proyecto de César Portela, tiene orientación hacia el río. Predominio de las líneas rectas y paramentos blancos, destacando su planta irregular en cuña y tres amplios lucernarios sobre la sala de lectura, así como la logia lateral.

Titularidad
 Uso Actual
 Estado de conservación

Ayuntamiento Cultural
Normal estado de conservación

SE-ALC-013**EDIFICIO ARCA****Interés Arquitectónico: 2****NIVEL IV**

PROVINCIA SEVILLA
 COMARCA Comarca Metropolitana de Sevilla
 MUNICIPIO Alcalá de Guadaira
 REFERENCIA CATASTRAL 7863815TG4376S0002EJ

PROTECCIÓN LEY 14/2007 -
 CAT. PLANEAMIENTO VIGENTE -
 CAT. PLANEAMIENTO TRAMIT -

-

Titularidad
 Uso Actual
 Estado de conservación

Ayuntamiento Cultural
Normal estado de conservación

SE-ALC-014**MOLINO DEL ALGARROBO, MOLINO DE HILARIO****Interés Arquitectónico: 4****NIVEL II**

PROVINCIA SEVILLA
 COMARCA Comarca Metropolitana de Sevilla
 MUNICIPIO Alcalá de Guadaira
 REFERENCIA CATASTRAL 7654101TG4385S0000ZW

PROTECCIÓN LEY 14/2007 BCG por Disposición Adicional Sexta
 CAT. PLANEAMIENTO VIGENTE Nivel Protección Estructural. Identificación: 87
 CAT. PLANEAMIENTO TRAMIT -

Molino harinero de ribera con tres rodeznos y muelas, singular e histórico con interés arquitectónico, en la margen izquierda del Guadaíra. Origen en el siglo XIV con la torre principal a la que se adosan dos salas de molienda sobre el río y un descargadero. Incluido en la Guía Digital del Patrimonio Cultural de Andalucía con el código 0141004023.

Titularidad
 Uso Actual
 Estado de conservación

Ayuntamiento Cultural
Normal estado de conservación

SE-ALC-015**IGLESIA DE SAN MIGUEL. ERMITA DE SAN MIGUEL****Interés Arquitectónico: 4****NIVEL I**

PROVINCIA SEVILLA
 COMARCA Comarca Metropolitana de Sevilla
 MUNICIPIO Alcalá de Guadaira
 REFERENCIA CATASTRAL 7159401TG4375N0001UF

PROTECCIÓN LEY 14/2007 BCG por Disposición Adicional Sexta
 CAT. PLANEAMIENTO VIGENTE Nivel de Protección I: Integral. Identificación: 7
 CAT. PLANEAMIENTO TRAMIT Nivel 1. Ficha ALC_002

Edificio de carácter religioso y singular rehabilitado, situado en Avenida del Águila, 16. Iglesia original mudéjar reconstruida con planta basilical de tres naves con cabecera recta. Hoy rehabilitado es usado como centro cívico, quedando el espacio de la iglesia como sala multiusos. Cuenta con Protección Integral en el planeamiento municipal.

Titularidad
 Uso Actual
 Estado de conservación

Ayuntamiento Sociocultural
Buen estado de conservación

SE-ALC-016**CASTILLO DE ALCALÁ DE GUADAIRA****Interés Arquitectónico: 5****NIVEL II**

PROVINCIA	SEVILLA
COMARCA	Comarca Metropolitana de Sevilla
MUNICIPIO	Alcalá de Guadaira
REFERENCIA CATASTRAL	7361001TG4376S0001HH
PROTECCIÓN LEY 14/2007	Bien de Interés Cultural (BIC) inscrito
CAT. PLANEAMIENTO VIGENTE	Nivel Protección Integral. Identificación: 1
CAT. PLANEAMIENTO TRAMIT	-

Complejo fortificado y defensivo medieval que ocupa toda la cima del Cerro del Castillo, con acceso en calle Santa María 18. Resultado de sucesivas adiciones y reformas fundamentalmente medievales, tras largo abandono está siendo recuperado progresivamente. Incluido en la Guía Digital del Patrimonio Cultural de Andalucía con el código 01410040144.

Titularidad
Uso Actual
Estado de conservación

Ayuntamiento Cultural Degradado

SE-ALC-017**COLEGIO PEDRO GUTIÉRREZ****Interés Arquitectónico: 3****NIVEL II**

PROVINCIA	SEVILLA
COMARCA	Comarca Metropolitana de Sevilla
MUNICIPIO	Alcalá de Guadaira
REFERENCIA CATASTRAL	7665909TG4376N0001TI
PROTECCIÓN LEY 14/2007	BCG por Disposición Adicional Sexta
CAT. PLANEAMIENTO VIGENTE	Nivel Protección Estructural. Identificación: 70
CAT. PLANEAMIENTO TRAMIT	-

Edificio escolar de interés arquitectónico en plaza de España, 10. Construido en lenguaje regionalista por Juan Talavera y Heredia, consta de dos bloques simétricos con torres como elementos singulares. El edificio mantiene en la actualidad los valores y estructuras originales.

Titularidad
Uso Actual
Estado de conservación

Ayuntamiento Educativo Normal estado de conservación

SE-ALC-018**ANTIGUO MERCADO DE ABASTOS****Interés Arquitectónico: 3****NIVEL I**

PROVINCIA	SEVILLA
COMARCA	Comarca Metropolitana de Sevilla
MUNICIPIO	Alcalá de Guadaira
REFERENCIA CATASTRAL	8363001TG4386S0001HB
PROTECCIÓN LEY 14/2007	Sin protección
CAT. PLANEAMIENTO VIGENTE	-
CAT. PLANEAMIENTO TRAMIT	Nivel 2. Ficha ALC_025

Edificio comercial con interés arquitectónico en calle Madueño de los Aires s/n. De planta cuadrada y en desnivel, es valorable su lenguaje racionalista obra de Fernando Barquín. Destaca el lucernario. Reformas posteriores han aumentado su carácter de bloque añadiendo celosías a los vanos. En Catálogo 2009 iba a contar con Nivel 2 de protección.

Titularidad
Uso Actual
Estado de conservación

Ayuntamiento En desuso Degradado

SE-ALC-019**MOLINO DE SAN JUAN****Interés Arquitectónico: 3****NIVEL II**

PROVINCIA	SEVILLA
COMARCA	Comarca Metropolitana de Sevilla
MUNICIPIO	Alcalá de Guadaira
REFERENCIA CATASTRAL	8254401TG4385S0001PE
PROTECCIÓN LEY 14/2007	BCG por Disposición Adicional Sexta
CAT. PLANEAMIENTO VIGENTE	Nivel Protección Estructural. Identificación: 86
CAT. PLANEAMIENTO TRAMIT	-

Molino harinero de río del siglo XVII, con precedentes en el XIII. Se construye de mampostería y tapial, constando de torre, sala de molindas y antiguo almacén, con una vivienda independiente para el molinero. Bien conservado, el azud ha sido intensamente reconstruido. Incluido en la Guía Digital del Patrimonio Cultural con el código 01410040247.

Titularidad
Uso Actual
Estado de conservación

Ayuntamiento Cultural Normal estado de conservación

SE-ALC-020**HOTEL OROMANA**

PROVINCIA SEVILLA
 COMARCA Comarca Metropolitana de Sevilla
 MUNICIPIO Alcalá de Guadaira
 REFERENCIA CATASTRAL 8152001TG4385S0001GE

PROTECCIÓN LEY 14/2007 BCG por Disposición Adicional Sexta
 CAT. PLANEAMIENTO VIGENTE Nivel Protección Estructural. Identificación: 73
 CAT. PLANEAMIENTO TRAMIT -

Interés Arquitectónico: 4**NIVEL II**

Edificio hotelero de interés arquitectónico obra de Juan Talavera y Heredia de 1928, situado en Camino de Oromana s/n. El edificio conjuga compositiva y ornamentalmente fórmulas propias del barroco rural del siglo XVIII presente en la comarca. Mantiene su uso y valores originales.

Titularidad
 Uso Actual
 Estado de conservación

**Ayuntamiento
 Hotelero
 Normal estado de conservación**

SE-ALC-021**COLEGIO SILOS**

PROVINCIA SEVILLA
 COMARCA Comarca Metropolitana de Sevilla
 MUNICIPIO Alcalá de Guadaira
 REFERENCIA CATASTRAL 7668950TG4376N0001QI

PROTECCIÓN LEY 14/2007 Sin protección
 CAT. PLANEAMIENTO VIGENTE -
 CAT. PLANEAMIENTO TRAMIT -

Interés Arquitectónico: 3**NIVEL II**

Edificio escolar con interés arquitectónico en calle Alfredo Kraus, 1. De reciente construcción, el desnivel de la parcela ha sido hábilmente rentabilizado por el proyecto que se organiza a partir de dos alas dispuestas en ángulo, destacando el juego de volúmenes y el interés cromático.

Titularidad
 Uso Actual
 Estado de conservación

**Ayuntamiento
 Educativo
 Normal estado de conservación**

SE-ALC-022**HARINERA GUADAIRA**

PROVINCIA SEVILLA
 COMARCA Comarca Metropolitana de Sevilla
 MUNICIPIO Alcalá de Guadaira
 REFERENCIA CATASTRAL 8556101TG4385N0001UK

PROTECCIÓN LEY 14/2007 BCG por Disposición Adicional Sexta
 CAT. PLANEAMIENTO VIGENTE Nivel Protección Estructural. Identificación: 72
 CAT. PLANEAMIENTO TRAMIT -

Interés Arquitectónico: 3**NIVEL II**

Edificio industrial con interés arquitectónico en calle Barcelona, 8. El edificio original (una antigua fábrica de harina conectada al ferrocarril) ha sido rehabilitado y ampliado con dependencias de oficina de turismo, centro de visitantes y de interpretación del pan. Incluido en la Guía Digital del Patrimonio Cultural con el código 01410040239.

Titularidad
 Uso Actual
 Estado de conservación

**Ayuntamiento
 Cultural
 Normal estado de conservación**

SE-ALC-023**NAVE MUNICIPAL**

PROVINCIA SEVILLA
 COMARCA Comarca Metropolitana de Sevilla
 MUNICIPIO Alcalá de Guadaira
 REFERENCIA CATASTRAL 8453001TG4385S0001LE

PROTECCIÓN LEY 14/2007 Sin protección
 CAT. PLANEAMIENTO VIGENTE -
 CAT. PLANEAMIENTO TRAMIT -

Interés Arquitectónico: 3**NIVEL II**

Edificio de carácter industrial que muestra una singularidad frente a sus homónimos. Es una construcción aislada en el recinto ferial, obra de Manuel Ramos; con gran singularidad estructural y constructiva. El espacio interior puede presentarse como diáfano o fragmentarse para disponer de usos parciales del mismo. Ofrece gran versatilidad.

Titularidad
 Uso Actual
 Estado de conservación

**Ayuntamiento
 De ocio / espectáculo
 Normal estado de conservación**

SE-ALC-024**MOLINO DE BENAROSA**

PROVINCIA	SEVILLA
COMARCA	Comarca Metropolitana de Sevilla
MUNICIPIO	Alcalá de Guadaira
REFERENCIA CATASTRAL	8254401TG4385S0001PE
PROTECCIÓN LEY 14/2007	BCG por Disposición Adicional Sexta
CAT. PLANEAMIENTO VIGENTE	Nivel Protección Estructural. Identificación: 85
CAT. PLANEAMIENTO TRAMIT	-

Interés Arquitectónico: 4**NIVEL II**

Molino harinero del río Guadaira, en su margen derecha, en el parque de San Juan, conserva topónimo original. Con cuatro rodeznos, sala de molienda con bóveda de cañón y tejado a dos aguas, torre, almacén y vestigios de sistema de balsa para mover las muelas. Incluido en la Guía Digital del Patrimonio Cultural Andalucía con el código 01410040246.

Titularidad
Uso Actual
Estado de conservación

Ayuntamiento Cultural
Normal estado de conservación

SE-ALC-025**C.E.I.P. CERVANTES**

PROVINCIA	SEVILLA
COMARCA	Comarca Metropolitana de Sevilla
MUNICIPIO	Alcalá de Guadaira
REFERENCIA CATASTRAL	8467002TG4386N0001FS
PROTECCIÓN LEY 14/2007	BCG por Disposición Adicional Sexta
CAT. PLANEAMIENTO VIGENTE	Nivel Protección Estructural. Identificación: 19
CAT. PLANEAMIENTO TRAMIT	-

Interés Arquitectónico: 3**NIVEL II**

Edificio escolar con interés arquitectónico por composición y diseño en calle Dr. Fleming, 1. El bloque histórico es obra de Eladio Laredo en 1935, y el resto es una ampliación posterior. La obra de Laredo presenta dos alturas con alternancia en paramentos de ladrillo y encalado y dos torres.

Titularidad
Uso Actual
Estado de conservación

Ayuntamiento Educativo
Normal estado de conservación

SE-ALC-026**C.E.I.P. REINA FABIOLA**

PROVINCIA	SEVILLA
COMARCA	Comarca Metropolitana de Sevilla
MUNICIPIO	Alcalá de Guadaira
REFERENCIA CATASTRAL	8857018TG4385N0001KK
PROTECCIÓN LEY 14/2007	BCG por Disposición Adicional Sexta
CAT. PLANEAMIENTO VIGENTE	-
CAT. PLANEAMIENTO TRAMIT	-

Interés Arquitectónico: 3**NIVEL II**

Edificio con interés arquitectónico, destacando por su geometría, está ubicado en la avenida Tren de los Panaderos, 13. Lo forman dos alas de dos alturas con fachada en ladrillo y huecos corridos entre ambos niveles. Incluido en la Guía Digital del Patrimonio Cultural de Andalucía con el código 01410040236.

Titularidad
Uso Actual
Estado de conservación

Ayuntamiento Educativo
Normal estado de conservación

SE-ALC-027**OFICINA MUNICIPAL DE TURISMO Y MUSEO**

PROVINCIA	SEVILLA
COMARCA	Comarca Metropolitana de Sevilla
MUNICIPIO	Alcalá de Guadaira
REFERENCIA CATASTRAL	8666901TG4386N0001BS
PROTECCIÓN LEY 14/2007	Sin protección
CAT. PLANEAMIENTO VIGENTE	-
CAT. PLANEAMIENTO TRAMIT	-

Interés Arquitectónico: 3**NIVEL II**

Edificio industrial adaptado para museo local en calle Juan Pérez Díaz. Presenta interés arquitectónico e histórico por la tipología y por la intervención que recupera una vieja nave. Se trata de un edificio de planta rectangular y una altura, simple en alzado y cubierto por tejado a dos aguas.

Titularidad
Uso Actual
Estado de conservación

Ayuntamiento Cultural
Normal estado de conservación

SE-ALC-028**BIBLIOTECA Y CASA DE LA CULTURA. ANTIGUO MATADERO****Interés Arquitectónico: 3****NIVEL I**

PROVINCIA	SEVILLA
COMARCA	Comarca Metropolitana de Sevilla
MUNICIPIO	Alcalá de Guadaira
REFERENCIA CATASTRAL	8866101TG4386N0001KS
PROTECCIÓN LEY 14/2007	BCG por Disposición Adicional Sexta
CAT. PLANEAMIENTO VIGENTE	Nivel de Protección II: Estructural. Identif.: 67
CAT. PLANEAMIENTO TRAMIT	Nivel 2. Ficha ALC_019

Edificio singular en c/ General Prim, 1. Originalmente diseñado en lenguaje regionalista como matadero por Juan Talavera y Heredia (1928), hoy ampliado y adaptado a Casa de la Cultura. Destaca la fachada con tres bloques, vano principal en medio punto y ornamentación de ladrillo cortado. Cuenta con Protección Estructural en el planeamiento.

Titularidad
 Uso Actual
 Estado de conservación

Ayuntamiento Cultural
Normal estado de conservación

SE-ALC-029**MOLINO DE LAS ACEÑAS, DE LA ACEÑA DE LA CARTUJA****Interés Arquitectónico: 4****NIVEL II**

PROVINCIA	SEVILLA
COMARCA	Comarca Metropolitana de Sevilla
MUNICIPIO	Alcalá de Guadaira
REFERENCIA CATASTRAL	41004A035090010000IU
PROTECCIÓN LEY 14/2007	BCG por Disposición Adicional Sexta
CAT. PLANEAMIENTO VIGENTE	Nivel Protección Estructural. Identificación: 84
CAT. PLANEAMIENTO TRAMIT	-

Molino harinero en margen derecha del Guadaira, de interés histórico y arquitectónico, con cinco rodeznos, sala de molienda, almacén con bóvedas de cañón y tejado a dos aguas. Con elementos bajomedievales, restos de un puente y potente torre almenada. Incluido en la Guía Digital del Patrimonio Cultural de Andalucía con el código 01410040233.

Titularidad
 Uso Actual
 Estado de conservación

Ayuntamiento Cultural
Normal estado de conservación

SE-ALC-030**C.E.I.P. SAN MATEO****Interés Arquitectónico: 2****NIVEL IV**

PROVINCIA	SEVILLA
COMARCA	Comarca Metropolitana de Sevilla
MUNICIPIO	Alcalá de Guadaira
REFERENCIA CATASTRAL	8771201TG4387S0001JF
PROTECCIÓN LEY 14/2007	-
CAT. PLANEAMIENTO VIGENTE	-
CAT. PLANEAMIENTO TRAMIT	-

-

Titularidad
 Uso Actual
 Estado de conservación

Ayuntamiento Educativo
Normal estado de conservación

SE-ALC-031**ANEXO I.E.S. ALGUADAIRA****Interés Arquitectónico: 2****NIVEL IV**

PROVINCIA	SEVILLA
COMARCA	Comarca Metropolitana de Sevilla
MUNICIPIO	Alcalá de Guadaira
REFERENCIA CATASTRAL	9468009TG4396N0001EH
PROTECCIÓN LEY 14/2007	-
CAT. PLANEAMIENTO VIGENTE	-
CAT. PLANEAMIENTO TRAMIT	-

-

Titularidad
 Uso Actual
 Estado de conservación

Ayuntamiento Educativo
Normal estado de conservación

SE-ALC-032**CENTRO DE DÍA LUIS VELÁZQUEZ PEÑA****Interés Arquitectónico: 2****NIVEL IV**

PROVINCIA SEVILLA
 COMARCA Comarca Metropolitana de Sevilla
 MUNICIPIO Alcalá de Guadaira
 REFERENCIA CATASTRAL 8076701TG4387N0001EY

PROTECCIÓN LEY 14/2007 -
 CAT. PLANEAMIENTO VIGENTE -
 CAT. PLANEAMIENTO TRAMIT -

-
 Titularidad
 Uso Actual
 Estado de conservación

Ayuntamiento Social
Normal estado de conservación

SE-ALC-033**CENTRO SOCIAL POLIVALENTE DISTRITO NORTE****Interés Arquitectónico: 2****NIVEL IV**

PROVINCIA SEVILLA
 COMARCA Comarca Metropolitana de Sevilla
 MUNICIPIO Alcalá de Guadaira
 REFERENCIA CATASTRAL 8375101TG4387N0001LY

PROTECCIÓN LEY 14/2007 -
 CAT. PLANEAMIENTO VIGENTE -
 CAT. PLANEAMIENTO TRAMIT -

-
 Titularidad
 Uso Actual
 Estado de conservación

Ayuntamiento Polivalente
Normal estado de conservación

SE-ALC-034**CEMENTERIO MUNICIPAL DE SAN MATEO****Interés Arquitectónico: 3****NIVEL II**

PROVINCIA SEVILLA
 COMARCA Comarca Metropolitana de Sevilla
 MUNICIPIO Alcalá de Guadaira
 REFERENCIA CATASTRAL 9277059TG4397N0001LP

PROTECCIÓN LEY 14/2007 BCG por Disposición Adicional Sexta
 CAT. PLANEAMIENTO VIGENTE -
 CAT. PLANEAMIENTO TRAMIT -

-
 Complejo funerario en calle Polysol Uno, 38, con planta rectangular y amplio patio rodeado de muros con sepulturas de pared. Los grupos de enterramiento en pared se disponen simétricamente dejando al centro un pequeño espacio para sepulturas en suelo y panteones. Incluido en la Guía Digital del Patrimonio Cultural con el código 01410040177.

Titularidad
 Uso Actual
 Estado de conservación

Ayuntamiento Cementerio
Normal estado de conservación

SE-ALC-035**C.E.I.P. PUERTA DE ALCALÁ****Interés Arquitectónico: 2****NIVEL IV**

PROVINCIA SEVILLA
 COMARCA Comarca Metropolitana de Sevilla
 MUNICIPIO Alcalá de Guadaira
 REFERENCIA CATASTRAL 9966501TG4396N0001HH

PROTECCIÓN LEY 14/2007 -
 CAT. PLANEAMIENTO VIGENTE -
 CAT. PLANEAMIENTO TRAMIT -

-
 Titularidad
 Uso Actual
 Estado de conservación

Ayuntamiento Educativo
Normal estado de conservación

SE-ALC-036

C.E.I.P. POETA RAFAEL ALBERTI

Interés Arquitectónico: 2

NIVEL IV



PROVINCIA SEVILLA
COMARCA Comarca Metropolitana de Sevilla
MUNICIPIO Alcalá de Guadaira
REFERENCIA CATASTRAL 5811801TG4451S0001FB

PROTECCIÓN LEY 14/2007 -
CAT. PLANEAMIENTO VIGENTE -
CAT. PLANEAMIENTO TRAMIT -

-
Titularidad
Uso Actual
Estado de conservación

**Ayuntamiento
Educativo
Degradado**

MUNICIPIO**ALCALÁ DEL RÍO**

El municipio de Alcalá del Río se encuentra al norte de la provincia de Sevilla, a 13 km de la capital. La localización se debe fundamentalmente al río Guadalquivir que discurre dirección sureste, integrándose la mayor parte de su termino municipal en la Depresión del Guadalquivir. Así, se propició la construcción de elementos defensivos y comerciales en época romana que se conservan en la actualidad, ya que llegó a ser núcleo portuario debido a su ubicación estratégica. La localidad cuenta con tres pedanías: San Ignacio del Viar, Esquivel y El Viar. El Inventario de Edificios y Espacios Públicos de Interés Arquitectónico de Propiedad Municipal en Andalucía de 1987-1988, no incluía ningún edificio alcalareño. De los 31 edificios municipales aportados, se estudian 21 y, finalmente, se incluyen 10 inmuebles en el inventario, dos de Nivel I, cuatro de Nivel II. Cinco son del municipio de Alcalá y otros cinco de los pueblos de colonización; uno de ellos obra de Alejandro de la Sota.

SE-ACR-001**CASA DE LA CULTURA****Interés Arquitectónico: 3****NIVEL II**

PROVINCIA SEVILLA
 COMARCA Vega del Guadalquivir
 MUNICIPIO Alcalá del Río
 REFERENCIA CATASTRAL 6965340TG3566N0001MW

PROTECCIÓN LEY 14/2007 Sin protección
 CAT. PLANEAMIENTO VIGENTE -
 CAT. PLANEAMIENTO TRAMIT -

-
 Titularidad
 Uso Actual
 Estado de conservación

Ayuntamiento Cultural
Buen estado de conservación

SE-ACR-002**CASA DE LA JUVENTUD Y SERVICIOS SOCIALES****Interés Arquitectónico: 3****NIVEL I**

PROVINCIA SEVILLA
 COMARCA Vega del Guadalquivir
 MUNICIPIO Alcalá del Río
 REFERENCIA CATASTRAL 6767027TG3566N0001BW

PROTECCIÓN LEY 14/2007 Sin protección
 CAT. PLANEAMIENTO VIGENTE -
 CAT. PLANEAMIENTO TRAMIT -

Edificio contemporáneo de formas sencillas, reformado; fundamentalmente destinado a mercado, acoge múltiples servicios municipales. Su arquitectura no presenta interés histórico, pero sí compositivo, por su naturaleza, extensión y disposición, además de ubicarse en un espacio de alto valor estratégico.

Titularidad
 Uso Actual
 Estado de conservación

Ayuntamiento Multiusos
Normal estado de conservación

SE-ACR-003**HOGAR DEL PENSIONISTA IGNACIO MONTAÑO****Interés Arquitectónico: 3****NIVEL II**

PROVINCIA SEVILLA
 COMARCA Vega del Guadalquivir
 MUNICIPIO Alcalá del Río
 REFERENCIA CATASTRAL 6471801TG3567S0001HR

PROTECCIÓN LEY 14/2007 Sin protección
 CAT. PLANEAMIENTO VIGENTE -
 CAT. PLANEAMIENTO TRAMIT -

-
 Titularidad
 Uso Actual
 Estado de conservación

Ayuntamiento Social
Normal estado de conservación

SE-ACR-004**PABELLÓN DEPORTIVO****Interés Arquitectónico: 3****NIVEL II**

PROVINCIA SEVILLA
 COMARCA Vega del Guadalquivir
 MUNICIPIO Alcalá del Río
 REFERENCIA CATASTRAL 6270501TG3567S0001GR

PROTECCIÓN LEY 14/2007 Sin protección
 CAT. PLANEAMIENTO VIGENTE -
 CAT. PLANEAMIENTO TRAMIT -

-
 Titularidad
 Uso Actual
 Estado de conservación

**Ayuntamiento
 Deportivo
 Buen estado de conservación**

SE-ACR-005**C.E.I.P. SAN GREGORIO OSSET****Interés Arquitectónico: 3****NIVEL II**

PROVINCIA SEVILLA
 COMARCA Vega del Guadalquivir
 MUNICIPIO Alcalá del Río
 REFERENCIA CATASTRAL 6361501TG3566S0001MP

PROTECCIÓN LEY 14/2007 Sin protección
 CAT. PLANEAMIENTO VIGENTE -
 CAT. PLANEAMIENTO TRAMIT -

-
 Titularidad
 Uso Actual
 Estado de conservación

**Ayuntamiento
 Educativo
 Normal estado de conservación**

SE-ACR-006**ANTIGUA CASA CONSISTORIAL SAN IGNACIO DEL VIAR****Interés Arquitectónico: 2****NIVEL IV**

PROVINCIA SEVILLA
 COMARCA Vega del Guadalquivir
 MUNICIPIO Alcalá del Río
 REFERENCIA CATASTRAL 5599033TG3559N0001RE

PROTECCIÓN LEY 14/2007 -
 CAT. PLANEAMIENTO VIGENTE -
 CAT. PLANEAMIENTO TRAMIT -

-
 Titularidad
 Uso Actual
 Estado de conservación

**Ayuntamiento
 -
 Normal estado de conservación**

SE-ACR-007**C.E.I.P. SAN IGNACIO DEL VIAR****Interés Arquitectónico: 2****NIVEL IV**

PROVINCIA SEVILLA
 COMARCA Vega del Guadalquivir
 MUNICIPIO Alcalá del Río
 REFERENCIA CATASTRAL 5598017TG3559N0001QE

PROTECCIÓN LEY 14/2007 -
 CAT. PLANEAMIENTO VIGENTE -
 CAT. PLANEAMIENTO TRAMIT -

-
 Titularidad
 Uso Actual
 Estado de conservación

**Ayuntamiento
 Educativo
 Normal estado de conservación**

SE-ACR-008**ANTIGUA CASA CONSISTORIAL****Interés Arquitectónico: 4****NIVEL I**

PROVINCIA SEVILLA
 COMARCA Vega del Guadalquivir
 MUNICIPIO Alcalá del Río
 REFERENCIA CATASTRAL 9892401TG3599S0001DR

PROTECCIÓN LEY 14/2007 BCG por Disposición Adicional Sexta
 CAT. PLANEAMIENTO VIGENTE Grado de Protección D: Ambiental
 CAT. PLANEAMIENTO TRAMIT -

Edificio singular destinado a Casa Consistorial del poblado de colonización Esquivel. Obra contemporánea de Alejandro de la Sota, presenta un alto interés arquitectónico en lo referente a composición y diseño, puesto que forma parte de un concepto unitario tanto urbanístico como arquitectónico que conserva buena parte de sus valores e interés.

Titularidad
 Uso Actual
 Estado de conservación

Ayuntamiento
En desuso
Normal estado de conservación

SE-ACR-009**OFICINA DEL AYUNTAMIENTO****Interés Arquitectónico: 2****NIVEL IV**

PROVINCIA SEVILLA
 COMARCA Vega del Guadalquivir
 MUNICIPIO Alcalá del Río
 REFERENCIA CATASTRAL 2628801TG4622N0001GR

PROTECCIÓN LEY 14/2007 -
 CAT. PLANEAMIENTO VIGENTE -
 CAT. PLANEAMIENTO TRAMIT -

-

Titularidad
 Uso Actual
 Estado de conservación

Ayuntamiento
Administrativo
Normal estado de conservación

SE-ACR-010**GUARDERÍA****Interés Arquitectónico: 2****NIVEL IV**

PROVINCIA SEVILLA
 COMARCA Vega del Guadalquivir
 MUNICIPIO Alcalá del Río
 REFERENCIA CATASTRAL 2629201TG4622N0001LR

PROTECCIÓN LEY 14/2007 -
 CAT. PLANEAMIENTO VIGENTE -
 CAT. PLANEAMIENTO TRAMIT -

-

Titularidad
 Uso Actual
 Estado de conservación

Ayuntamiento
Educativo
Normal estado de conservación

MUNICIPIO

ALCOLEA DEL RÍO

Alcolea del Río se ubica en la Vega del Guadalquivir, en su margen derecha, al noreste de la provincia de Sevilla, a 50 km. de su capital. Su primer asentamiento responde a una pequeña fortificación en época romana, de la que se conservan restos arqueológicos (Meseta y Castillejo), que fue posteriormente rodeada por construcciones durante el dominio musulmán. El núcleo urbano original se sitúa en un promontorio a 32 metros de altitud junto al cauce del río, conformando un pequeño centro histórico de 4 ó 5 manzanas de edificaciones residenciales en torno a la Plaza de España. El municipio se expande posteriormente en dirección noreste, delimitando su perímetro por las carreteras comarcales y el propio río. De los 76 inmuebles municipales aportados se estudian 36 y se incluyen en el Inventario 5 edificios, con uno en Nivel II y los otros cuatro en Nivel IV, siendo del máximo interés el Molino harinero de la Aceña o de Saldaña (s. XV), que fuera incoado como BIC, categoría de Monumento.

SE-ACO-001**CENTRO COMERCIAL****Interés Arquitectónico: 2****NIVEL IV**

PROVINCIA SEVILLA
 COMARCA Vega del Guadalquivir
 MUNICIPIO Alcolea del Río
 REFERENCIA CATASTRAL 4564702TG6646S0001DB

PROTECCIÓN LEY 14/2007 -
 CAT. PLANEAMIENTO VIGENTE -
 CAT. PLANEAMIENTO TRAMIT -

-
 Titularidad
 Uso Actual
 Estado de conservación

**Ayuntamiento
 Comercial**
 -

SE-ACO-002**EDIFICIO DE USOS MÚLTIPLES. GUARDERÍA MUNICIPAL****Interés Arquitectónico: 2****NIVEL IV**

PROVINCIA SEVILLA
 COMARCA Vega del Guadalquivir
 MUNICIPIO Alcolea del Río
 REFERENCIA CATASTRAL 4564704TG6646S00011B

PROTECCIÓN LEY 14/2007 -
 CAT. PLANEAMIENTO VIGENTE -
 CAT. PLANEAMIENTO TRAMIT -

-
 Titularidad
 Uso Actual
 Estado de conservación

**Ayuntamiento
 Polivalente**
 -

SE-ACO-003**MOLINO DE LA ACEÑA O DE SALDAÑA****Interés Arquitectónico: 5****NIVEL II**

PROVINCIA SEVILLA
 COMARCA Vega del Guadalquivir
 MUNICIPIO Alcolea del Río
 REFERENCIA CATASTRAL 41006A009090030000HM

PROTECCIÓN LEY 14/2007 BCG por Disposición Adicional Sexta
 CAT. PLANEAMIENTO VIGENTE Elemento de Interés Histórico-Artístico
 CAT. PLANEAMIENTO TRAMIT Nivel Protección Integral. Aq-24-NI

Incluido en el Inventario de Edificios y Espacios Públicos de Interés Arquitectónico de Propiedad Municipal en Andalucía, de la Consejería de Obras Públicas y Transportes, Junta de Andalucía, 1988. Incluido en la Guía Digital del Patrimonio Cultural de Andalucía con el código 01410060029.

Titularidad
 Uso Actual
 Estado de conservación

**Ayuntamiento
 Cultural**
 -

SE-ACO-004**CASETA MUNICIPAL****Interés Arquitectónico: 2****NIVEL IV**

PROVINCIA SEVILLA
 COMARCA Vega del Guadalquivir
 MUNICIPIO Alcolea del Río
 REFERENCIA CATASTRAL 5167805TG5666N0001SI

PROTECCIÓN LEY 14/2007 -
 CAT. PLANEAMIENTO VIGENTE -
 CAT. PLANEAMIENTO TRAMIT -

-
 Titularidad
 Uso Actual
 Estado de conservación

Ayuntamiento
De ocio / espectáculo

-

SE-ACO-005**ALMACÉN MUNICIPAL****Interés Arquitectónico: 2****NIVEL IV**

PROVINCIA SEVILLA
 COMARCA Vega del Guadalquivir
 MUNICIPIO Alcolea del Río
 REFERENCIA CATASTRAL 5269102TG6656N0001TH

PROTECCIÓN LEY 14/2007 -
 CAT. PLANEAMIENTO VIGENTE -
 CAT. PLANEAMIENTO TRAMIT -

-
 Titularidad
 Uso Actual
 Estado de conservación

Ayuntamiento
Servicios

-

MUNICIPIO ALGÁMITAS

El municipio de Algámitas se localiza próximo a la confluencia con los límites de las provincias de Cádiz y Málaga, en la Sierra Sur de la provincia de Sevilla, a 110 km de su capital, bañado por el río Corbones. La riqueza natural del entorno y su posición limítrofe le otorga gran interés, siendo un territorio ocupado por el ser humano desde el Neolítico. Se sitúa a los pies del Peñón de Algámitas, en la Sierra del Tablón, cercano al punto elevado a mayor altitud de toda la provincia, en el límite entre Algámitas y Pruna, con 1129 metros sobre el nivel del mar, el Pico del Terril. Este entorno de la sierra produce un trazado urbano complejo, a 421 metros de altitud, adaptando los clásicos viarios de pueblo a la topografía y accidentes de la zona a las que se someten sus calles de casas blancas y sus edificios singulares. Es villa desde 1852. De los 10 inmuebles municipales aportados, se estudian todos y se incluyen en el Inventario un total de cuatro edificios, todos en Nivel IV.

SE-AGM-001

AYUNTAMIENTO

Interés Arquitectónico: 2

NIVEL IV



PROVINCIA SEVILLA
COMARCA Sierra Sur
MUNICIPIO Algámitas
REFERENCIA CATASTRAL 8990004UF0988N0001HE

PROTECCIÓN LEY 14/2007 Sin protección
CAT. PLANEAMIENTO VIGENTE -
CAT. PLANEAMIENTO TRAMIT -

-
Titularidad
Uso Actual
Estado de conservación

Ayuntamiento
Administrativo
Normal estado de conservación

SE-AGM-002

ANTIGUO AYUNTAMIENTO

Interés Arquitectónico: 2

NIVEL IV



PROVINCIA SEVILLA
COMARCA Sierra Sur
MUNICIPIO Algámitas
REFERENCIA CATASTRAL 8889848UF0988N0001OE

PROTECCIÓN LEY 14/2007 -
CAT. PLANEAMIENTO VIGENTE -
CAT. PLANEAMIENTO TRAMIT -

-
Titularidad
Uso Actual
Estado de conservación

Ayuntamiento
-
-

SE-AGM-003

RESIDENCIA MUNICIPAL

Interés Arquitectónico: 2

NIVEL IV



PROVINCIA SEVILLA
COMARCA Sierra Sur
MUNICIPIO Algámitas
REFERENCIA CATASTRAL 9088062UF0998N0001YU

PROTECCIÓN LEY 14/2007 -
CAT. PLANEAMIENTO VIGENTE -
CAT. PLANEAMIENTO TRAMIT -

-
Titularidad
Uso Actual
Estado de conservación

Ayuntamiento
Asistencial

SE-AGM-004

CEMENTERIO

Interés Arquitectónico: 2

NIVEL IV



PROVINCIA SEVILLA
COMARCA Sierra Sur
MUNICIPIO Algámitas
REFERENCIA CATASTRAL 001400100UF09H0001LF

PROTECCIÓN LEY 14/2007 -
CAT. PLANEAMIENTO VIGENTE -
CAT. PLANEAMIENTO TRAMIT -

-
Titularidad
Uso Actual
Estado de conservación

**Ayuntamiento
Cementerio**

-

MUNICIPIO**ALMADÉN DE LA PLATA**

El municipio de Almadén de la Plata se sitúa al noroeste de la provincia de Sevilla, a 65 km de la capital, limítrofe con Extremadura y Huelva. Está enclavada entre los ríos Vía y Cala, en pleno corazón del Parque Natural de la Sierra Morena sevillana. Esto le confiere parajes únicos desde el punto de vista paisajístico, como el Berrocal o el Calvario. El núcleo de la ciudad nace con un trazado urbano orientado de este a oeste, ampliándose en las primeras expansiones hacia el sur en dirección al Cerro del Calvario o hacia el noroeste, donde se encuentran ejemplos de arquitectura contemporánea de relevancia para la localidad. De los 22 edificios municipales aportados se han estudiado 20, y se incluyen 9 edificios en el Inventario, que enriquecen la calidad patrimonial y paisajística del municipio. Tres son de Nivel I, y uno más de Nivel II. Entre ellos, el Castillo, hoy Ayuntamiento, y la Torre del Reloj, Ayuntamiento Viejo, antiguo Hospital de los Ángeles, ambos declarados BIC.

SE-ALM-001**AYUNTAMIENTO. ANTIGUO PÓSITO. CASTILLO****Interés Arquitectónico: 4****NIVEL I**

PROVINCIA	SEVILLA
COMARCA	Sierra Norte
MUNICIPIO	Almadén de la Plata
REFERENCIA CATASTRAL	9264201TG2996S0001RU
PROTECCIÓN LEY 14/2007	Bien de Interés Cultural (BIC) inscrito
CAT. PLANEAMIENTO VIGENTE	Grado 1. Protección Integral
CAT. PLANEAMIENTO TRAMIT	-

Edificio con alto interés histórico y arquitectónico por ser el resultado de una construcción de varios siglos y diferentes usos que han deparado un interesante conjunto de volúmenes y espacios. Fue rehabilitado para casa consistorial en 1997, manteniendo buena parte de los valores históricos del edificio.

Titularidad
Uso Actual
Estado de conservación

**Ayuntamiento
Administrativo**
Normal estado de conservación

SE-ALM-002**AYUNTAMIENTO VIEJO. TORRE DEL RELOJ****Interés Arquitectónico: 4****NIVEL I**

PROVINCIA	SEVILLA
COMARCA	Sierra Norte
MUNICIPIO	Almadén de la Plata
REFERENCIA CATASTRAL	9164501TG2996S0001QU
PROTECCIÓN LEY 14/2007	Bien de Interés Cultural (BIC) inscrito
CAT. PLANEAMIENTO VIGENTE	Grado 1. Protección Integral
CAT. PLANEAMIENTO TRAMIT	-

Edificio originalmente construido a finales del siglo XV como iglesia del hospital de los Ángeles y posteriormente reconstruido como ermita en el siglo XVII. Interés histórico y arquitectónico, por tipología, uso, composición y por la adherencia que le ha supuesto ser durante siglos un edificio emblemático de la localidad. Rehabilitado en 1987.

Titularidad
Uso Actual
Estado de conservación

**Ayuntamiento
Administrativo**
Normal estado de conservación

SE-ALM-003**VIVERO DE EMPRESAS****Interés Arquitectónico: 3****NIVEL II**

PROVINCIA	SEVILLA
COMARCA	Sierra Norte
MUNICIPIO	Almadén de la Plata
REFERENCIA CATASTRAL	9264602TG2996S0001YU
PROTECCIÓN LEY 14/2007	Sin protección
CAT. PLANEAMIENTO VIGENTE	-
CAT. PLANEAMIENTO TRAMIT	-

-
Titularidad
Uso Actual
Estado de conservación

**Ayuntamiento
Administrativo**
Buen estado de conservación

SE-ALM-004**GUARDERÍA INFANTIL****Interés Arquitectónico: 2****NIVEL IV**

PROVINCIA SEVILLA
 COMARCA Sierra Norte
 MUNICIPIO Almadén de la Plata
 REFERENCIA CATASTRAL 9364031TG2996S0001HU

PROTECCIÓN LEY 14/2007 -
 CAT. PLANEAMIENTO VIGENTE -
 CAT. PLANEAMIENTO TRAMIT -

-
 Titularidad
 Uso Actual
 Estado de conservación

**Ayuntamiento
 Educativo
 Normal estado de conservación**

SE-ALM-005**C.E.I.P. HUERTA DEL PILAR****Interés Arquitectónico: 2****NIVEL IV**

PROVINCIA SEVILLA
 COMARCA Sierra Norte
 MUNICIPIO Almadén de la Plata
 REFERENCIA CATASTRAL 9364031TG2996S0001HU

PROTECCIÓN LEY 14/2007 -
 CAT. PLANEAMIENTO VIGENTE -
 CAT. PLANEAMIENTO TRAMIT -

-
 Titularidad
 Uso Actual
 Estado de conservación

**Ayuntamiento
 Educativo
 Normal estado de conservación**

SE-ALM-006**CENTRO OCUPACIONAL AURORA MAGARIÑOS****Interés Arquitectónico: 3****NIVEL I**

PROVINCIA SEVILLA
 COMARCA Sierra Norte
 MUNICIPIO Almadén de la Plata
 REFERENCIA CATASTRAL 9464906TG2996S0001GU

PROTECCIÓN LEY 14/2007 Sin protección
 CAT. PLANEAMIENTO VIGENTE -
 CAT. PLANEAMIENTO TRAMIT -

Edificio con interés histórico y arquitectónico por uso y composición, y con potencial estratégico dada su tipología. Incluido en el Inventario de Edificios y Espacios Públicos de Interés Arquitectónico de 1988, mantiene los valores y características que lo hicieron merecedor de ello. Actualmente sirve como centro educacional para adultos.

Titularidad
 Uso Actual
 Estado de conservación

**Ayuntamiento
 Educativo
 Normal estado de conservación**

SE-ALM-007**CENTRO DE FORMACIÓN NATURAMA****Interés Arquitectónico: 2****NIVEL IV**

PROVINCIA SEVILLA
 COMARCA Sierra Norte
 MUNICIPIO Almadén de la Plata
 REFERENCIA CATASTRAL 9364031TG2996S0001HU

PROTECCIÓN LEY 14/2007 Sin protección
 CAT. PLANEAMIENTO VIGENTE -
 CAT. PLANEAMIENTO TRAMIT -

-
 Titularidad
 Uso Actual
 Estado de conservación

**Ayuntamiento
 Educativo
 Normal estado de conservación**

SE-ALM-008**PLAZA DE TOROS EL COSO****Interés Arquitectónico: 2****NIVEL IV**

PROVINCIA SEVILLA
 COMARCA Sierra Norte
 MUNICIPIO Almadén de la Plata
 REFERENCIA CATASTRAL 9067601TG2996N0001TX

PROTECCIÓN LEY 14/2007 -
 CAT. PLANEAMIENTO VIGENTE -
 CAT. PLANEAMIENTO TRAMIT -

-
 Titularidad
 Uso Actual
 Estado de conservación

Ayuntamiento
De ocio / espectáculo
Normal estado de conservación

SE-ALM-009**CEMENTERIO DE NUESTRO SEÑOR DEL CRUCERO****Interés Arquitectónico: 2****NIVEL IV**

PROVINCIA SEVILLA
 COMARCA Sierra Norte
 MUNICIPIO Almadén de la Plata
 REFERENCIA CATASTRAL 41009A007001350000TZ

PROTECCIÓN LEY 14/2007 -
 CAT. PLANEAMIENTO VIGENTE -
 CAT. PLANEAMIENTO TRAMIT -

-
 Titularidad
 Uso Actual
 Estado de conservación

Ayuntamiento
Cementerio
Normal estado de conservación

MUNICIPIO

ALMENSILLA

El municipio de Almensilla se encuentra al suroeste de la provincia de Sevilla, a 15 km. de la capital. Ubicada en el límite meridional de la Comarca del Aljarafe (perteneciendo al centro metropolitano de Sevilla); se haya cerca de la zona de transición con Las Marismas. El núcleo originario nace a finales del siglo XII, donde se encuentra la Iglesia y el Ayuntamiento; posteriormente las expansiones se han ido apoyando en las vías de comunicación que conectan el núcleo urbano con el resto de los de su entorno, diferenciándose del trazado originario por un diseño mucho más regular y ortogonal. De los 42 inmuebles municipales aportados, se estudian los 42 y se incluyen para el presente inventario un total de 7 edificios, con dos en Nivel I. Dos son ejemplos de arquitectura histórica frente a 5 edificios de arquitectura más contemporánea localizadas en esas expansiones al este de la localidad.

SE-ALS-001**AYUNTAMIENTO****Interés Arquitectónico: 3****NIVEL I**

PROVINCIA SEVILLA
 COMARCA Comarca Metropolitana de Sevilla
 MUNICIPIO Almensilla
 REFERENCIA CATASTRAL 5933802QB5353S0001EH
 PROTECCIÓN LEY 14/2007 Sin protección
 CAT. PLANEAMIENTO VIGENTE -
 CAT. PLANEAMIENTO TRAMIT -

Edificio con interés arquitectónico por su historia y tipología. Mantiene los valores que lo incluyeron en el Inventario de 1988. Posee alto interés estratégico por su ubicación y disponibilidad. Ha sido objeto de diversas rehabilitaciones que han modernizado su interior, pero se mantienen los elementos singulares.

Titularidad
 Uso Actual
 Estado de conservación

**Ayuntamiento
 Administrativo
 Normal estado de conservación**

SE-ALS-002**CONSULTORIO. CENTRO DE SALUD****Interés Arquitectónico: 2****NIVEL IV**

PROVINCIA SEVILLA
 COMARCA Comarca Metropolitana de Sevilla
 MUNICIPIO Almensilla
 REFERENCIA CATASTRAL 5932801QB5353S0001SH
 PROTECCIÓN LEY 14/2007 Sin protección
 CAT. PLANEAMIENTO VIGENTE -
 CAT. PLANEAMIENTO TRAMIT -

-

Titularidad
 Uso Actual
 Estado de conservación

**Ayuntamiento
 Hospitalario
 Normal estado de conservación**

SE-ALS-003**EDIFICIO SERVICIOS SOCIALES. CENTRO CÍVICO****Interés Arquitectónico: 2****NIVEL IV**

PROVINCIA SEVILLA
 COMARCA Comarca Metropolitana de Sevilla
 MUNICIPIO Almensilla
 REFERENCIA CATASTRAL 5932804QB5353S0001HH
 PROTECCIÓN LEY 14/2007 -
 CAT. PLANEAMIENTO VIGENTE -
 CAT. PLANEAMIENTO TRAMIT -

-

Titularidad
 Uso Actual
 Estado de conservación

**Ayuntamiento
 Sociocultural
 Normal estado de conservación**

SE-ALS-004**CASA DE LA CULTURA. BIBLIOTECA PÚBLICA****Interés Arquitectónico: 3****NIVEL I**

PROVINCIA SEVILLA
 COMARCA Comarca Metropolitana de Sevilla
 MUNICIPIO Almensilla
 REFERENCIA CATASTRAL 5731404QB5353S0001AH

PROTECCIÓN LEY 14/2007 Sin protección
 CAT. PLANEAMIENTO VIGENTE -
 CAT. PLANEAMIENTO TRAMIT -

Edificio con interés arquitectónico por su tipología y composición, histórico por sus dos usos conocidos y estratégico por la versatilidad de sus formas. Conserva los valores que merecieron incluirlo en el Inventario de 1988 y constituye un elemento consolidado en la memoria colectiva de la localidad.

Titularidad
 Uso Actual
 Estado de conservación

Ayuntamiento Cultural
Normal estado de conservación

SE-ALS-005**EDIFICIO MULTIUSOS****Interés Arquitectónico: 2****NIVEL IV**

PROVINCIA SEVILLA
 COMARCA Comarca Metropolitana de Sevilla
 MUNICIPIO Almensilla
 REFERENCIA CATASTRAL 6132601QB5363S0000AL

PROTECCIÓN LEY 14/2007 Sin protección
 CAT. PLANEAMIENTO VIGENTE -
 CAT. PLANEAMIENTO TRAMIT -

-

Titularidad
 Uso Actual
 Estado de conservación

Ayuntamiento Polivalente
Normal estado de conservación

SE-ALS-006**EDIFICIO COMERCIAL****Interés Arquitectónico: 2****NIVEL IV**

PROVINCIA SEVILLA
 COMARCA Comarca Metropolitana de Sevilla
 MUNICIPIO Almensilla
 REFERENCIA CATASTRAL 5737810QB5353N0001GI

PROTECCIÓN LEY 14/2007 Sin protección
 CAT. PLANEAMIENTO VIGENTE -
 CAT. PLANEAMIENTO TRAMIT -

-

Titularidad
 Uso Actual
 Estado de conservación

Ayuntamiento Comercial
Normal estado de conservación

SE-ALS-007**CEMENTERIO****Interés Arquitectónico: 2****NIVEL IV**

PROVINCIA SEVILLA
 COMARCA Comarca Metropolitana de Sevilla
 MUNICIPIO Almensilla
 REFERENCIA CATASTRAL 5636001QB5353N0001QI

PROTECCIÓN LEY 14/2007 -
 CAT. PLANEAMIENTO VIGENTE -
 CAT. PLANEAMIENTO TRAMIT -

-

Titularidad
 Uso Actual
 Estado de conservación

Ayuntamiento Cementerio
Buen estado de conservación

MUNICIPIO ARAHAL

El municipio de Arahal se encuentra situado sobre una colina al sureste de la provincia de Sevilla y a 44 km. de su capital, en la Campiña, comarca caracterizada por sus lomas y llanuras. Se encuentra delimitado por las comarcas de la Sierra Sur, La Vega y Los Alcores. El núcleo urbano, perfectamente definido, se va expandiendo de forma radial apoyándose en las carreteras comarcales y autovía de la zona; manteniendo una estructura desordenada fruto de su evolución urbana. De los 47 edificios municipales aportados, se estudian todos y se incluyen para el presente Inventario un total de 20 inmuebles, con 6 en Nivel I y otros 6 en Nivel II; presentando un interés arquitectónico elevado debido a su antigüedad y calidad proyectual. Se aprecia positivamente la rehabilitación de muchos de esos inmuebles para adaptarlos a usos contemporáneos, conscientes de que el Conjunto Histórico de Arahal es BIC declarado.

SE-ARH-001**AYUNTAMIENTO. SEDE DE LA CASA CONSISTORIAL****Interés Arquitectónico: 4****NIVEL I**

PROVINCIA	SEVILLA
COMARCA	Campiña de Morón y Marchena
MUNICIPIO	Arahal
REFERENCIA CATASTRAL	4473005TG7247S0001RY
PROTECCIÓN LEY 14/2007	BCG por Disposición Adicional Sexta
CAT. PLANEAMIENTO VIGENTE	Grado 2. Ficha nº8
CAT. PLANEAMIENTO TRAMIT	Protección Global B. Ficha B001

Edificación monumental construida en el siglo XVIII y muy reformada posteriormente, con alto interés arquitectónico por su tipología, historia, diseño y composición. Constituye uno de los lugares más emblemáticos para la memoria colectiva de la localidad y un referente urbano como gran palacio de gobierno.

Titularidad
Uso Actual
Estado de conservación

**Ayuntamiento
Administrativo
Buen estado de conservación**

SE-ARH-002**CASA DEL AIRE. ESCUELA MUNICIPAL DE MÚSICA Y DANZA****Interés Arquitectónico: 4****NIVEL I**

PROVINCIA	SEVILLA
COMARCA	Campiña de Morón y Marchena
MUNICIPIO	Arahal
REFERENCIA CATASTRAL	4573012TG7247S0001OY
PROTECCIÓN LEY 14/2007	BCG por Disposición Adicional Sexta
CAT. PLANEAMIENTO VIGENTE	Grado 3. Ficha nº21
CAT. PLANEAMIENTO TRAMIT	Nivel de Protección Global B. Ficha B003

Edificio originalmente residencial y destinado a usos culturales con alto interés arquitectónico por tipología, diseño y composición. Se trata de un conjunto arquitectónico que aúna la vivienda señorial y las características de la casa de labor agrícola cuyos valores fundamentales se conservan pese al cambio de uso.

Titularidad
Uso Actual
Estado de conservación

**Ayuntamiento
Polivalente
Buen estado de conservación**

SE-ARH-003**OFICINA DE TURISMO****Interés Arquitectónico: 3****NIVEL II**

PROVINCIA	SEVILLA
COMARCA	Campiña de Morón y Marchena
MUNICIPIO	Arahal
REFERENCIA CATASTRAL	4373003TG7247S0001JY
PROTECCIÓN LEY 14/2007	BCG por Disposición Adicional Sexta
CAT. PLANEAMIENTO VIGENTE	Grado 4. Ficha nº36
CAT. PLANEAMIENTO TRAMIT	Nivel de Protección B: Global. Ficha nº B036

Edificio singular del siglo XIX con interés arquitectónico por tipología y composición, así como interés estratégico. Concebida para uso residencial de clases acomodadas, tras un periodo en desuso ha sido rehabilitado como oficina municipal de turismo, vinculado con el antiguo teatro municipal, también rehabilitado, que se ubica a su trasera.

Titularidad
Uso Actual
Estado de conservación

**Ayuntamiento
Cultural
Buen estado de conservación**

SE-ARH-004**JUZGADO DE PAZ. ANTIGUA PESCADERÍA****Interés Arquitectónico: 3****NIVEL II**

PROVINCIA	SEVILLA
COMARCA	Campaña de Morón y Marchena
MUNICIPIO	Arahal
REFERENCIA CATASTRAL	4473313TG7247S0001GY
PROTECCIÓN LEY 14/2007	BCG por Disposición Adicional Sexta
CAT. PLANEAMIENTO VIGENTE	Grado 4. Ficha nº 34
CAT. PLANEAMIENTO TRAMIT	Nivel de Protección D: Estructural. Ficha nº D116

Edificio singular con interés arquitectónico por tipología, estructura y espacio. Originalmente construido como pescadería anexa al mercado de abastos. Recientemente rehabilitado para juzgado de paz, exteriormente conserva los valores formales originales excepto la cubierta que ha sido renovada. Posee también interés estratégico.

Titularidad
Uso Actual
Estado de conservación

**Ayuntamiento
Juzgados
Buen estado de conservación**

SE-ARH-005**BIBLIOTECA MUNICIPAL DON TEODORO PÉREZ DE PAZ****Interés Arquitectónico: 2****NIVEL IV**

PROVINCIA	SEVILLA
COMARCA	Campaña de Morón y Marchena
MUNICIPIO	Arahal
REFERENCIA CATASTRAL	4672011TG7247S0001PY
PROTECCIÓN LEY 14/2007	Sin protección
CAT. PLANEAMIENTO VIGENTE	-
CAT. PLANEAMIENTO TRAMIT	-

-

Titularidad
Uso Actual
Estado de conservación

**Ayuntamiento
Cultural
Normal estado de conservación**

SE-ARH-006**CASA DE LA CULTURA Y ARCHIVO MUNICIPAL****Interés Arquitectónico: 4****NIVEL I**

PROVINCIA	SEVILLA
COMARCA	Campaña de Morón y Marchena
MUNICIPIO	Arahal
REFERENCIA CATASTRAL	4572412TG7247S0001BY
PROTECCIÓN LEY 14/2007	BCG por Disposición Adicional Sexta
CAT. PLANEAMIENTO VIGENTE	Grado 2. Ficha nº12
CAT. PLANEAMIENTO TRAMIT	Nivel de Protección Global B. Ficha B017

Edificio monumental con interés arquitectónico y estratégico por su tipología de casa palacio señorial del siglo XVIII. Recientemente rehabilitado tras un periodo de abandono para servir como casa de la cultura, mantiene buena parte de los valores arquitectónicos destacables como la composición de fachada y el patio columnado.

Titularidad
Uso Actual
Estado de conservación

**Ayuntamiento
Polivalente
Buen estado de conservación**

SE-ARH-007**MERCADO DE ABASTOS****Interés Arquitectónico: 3****NIVEL II**

PROVINCIA	SEVILLA
COMARCA	Campaña de Morón y Marchena
MUNICIPIO	Arahal
REFERENCIA CATASTRAL	4473201TG7247S0001XY
PROTECCIÓN LEY 14/2007	BCG por Disposición Adicional Sexta
CAT. PLANEAMIENTO VIGENTE	Grado 5. Ficha nº 94
CAT. PLANEAMIENTO TRAMIT	Nivel de Protección B: Global. Ficha nº B033

Incluido en el Inventario de Edificios y Espacios Públicos de Interés Arquitectónico de Propiedad Municipal en Andalucía, de la Consejería de Obras Públicas y Transportes, Junta de Andalucía, 1988.

Titularidad
Uso Actual
Estado de conservación

**Ayuntamiento
Comercial
Normal estado de conservación**

SE-ARH-008**SOCIEDAD DE DESARROLLO. ANTIGUA CÁMARA AGRARIA****Interés Arquitectónico: 3****NIVEL I**

PROVINCIA	SEVILLA
COMARCA	Campaña de Morón y Marchena
MUNICIPIO	Arahal
REFERENCIA CATASTRAL	4774023TG7247S0001QY
PROTECCIÓN LEY 14/2007	BCG por Disposición Adicional Sexta
CAT. PLANEAMIENTO VIGENTE	Grado 5. Ficha nº54
CAT. PLANEAMIENTO TRAMIT	Nivel de Protección Global B. Ficha B020

Edificio con interés arquitectónico y estratégico por tipología y composición, que, habiendo sido rehabilitado fuera de su uso original como casa de labor para adaptarlo a edificio administrativo de oficinas, mantiene los elementos formales, espaciales y estructurales que le confieren valor e interés.

Titularidad
Uso Actual
Estado de conservación

**Ayuntamiento
Administrativo
Buen estado de conservación**

SE-ARH-009**SERVICIO ANDALUCÍA ORIENTA. ANTIGUO AYUNTAMIENTO****Interés Arquitectónico: 4****NIVEL I**

PROVINCIA	SEVILLA
COMARCA	Campaña de Morón y Marchena
MUNICIPIO	Arahal
REFERENCIA CATASTRAL	4674410TG7247S0001RY
PROTECCIÓN LEY 14/2007	BCG por Disposición Adicional Sexta
CAT. PLANEAMIENTO VIGENTE	Grado 2. Ficha nº9
CAT. PLANEAMIENTO TRAMIT	Nivel de Protección Global B. Ficha B028

Immune singular de carácter histórico; con interés arquitectónico y estratégico por tipología y valor artístico por la conservación de sus elementos fundamentales tras ser rehabilitado en 1987. Además, constituye un referente en la memoria colectiva de la localidad al haber albergado el ayuntamiento y también la sede de la policía.

Titularidad
Uso Actual
Estado de conservación

**Ayuntamiento
Administrativo
Normal estado de conservación**

SE-ARH-010**C.E.I.P. SAN ROQUE. ANTIGUO COLEGIO DE PRIMERA****Interés Arquitectónico: 2****NIVEL IV**

PROVINCIA	SEVILLA
COMARCA	Campaña de Morón y Marchena
MUNICIPIO	Arahal
REFERENCIA CATASTRAL	4175017TG7247N0001RZ
PROTECCIÓN LEY 14/2007	-
CAT. PLANEAMIENTO VIGENTE	-
CAT. PLANEAMIENTO TRAMIT	-

-

Titularidad
Uso Actual
Estado de conservación

**Ayuntamiento
Educativo
Normal estado de conservación**

SE-ARH-011**APEADERO DE AUTOBUSES****Interés Arquitectónico: 2****NIVEL IV**

PROVINCIA	SEVILLA
COMARCA	Campaña de Morón y Marchena
MUNICIPIO	Arahal
REFERENCIA CATASTRAL	4566601TG7246N0001PR
PROTECCIÓN LEY 14/2007	Sin protección
CAT. PLANEAMIENTO VIGENTE	-
CAT. PLANEAMIENTO TRAMIT	-

-

Titularidad
Uso Actual
Estado de conservación

**Ayuntamiento
Servicios
Normal estado de conservación**

SE-ARH-012**ESPACIO ESCÉNICO Y CASA DE LA JUVENTUD****Interés Arquitectónico: 4****NIVEL II**

PROVINCIA SEVILLA
 COMARCA Campiña de Morón y Marchena
 MUNICIPIO Arahal
 REFERENCIA CATASTRAL 4077001TG7247N0001BZ

PROTECCIÓN LEY 14/2007 Sin protección
 CAT. PLANEAMIENTO VIGENTE -
 CAT. PLANEAMIENTO TRAMIT -

Edificio singular obra de Javier Terrados y monumental con alto interés arquitectónico por diseño y composición, así como por ofrecer no sólo una propuesta contemporánea de equipamiento, sino también soluciones a diversos problemas de gestión de suelo. Está llamado a ser un referente arquitectónico en Arahal.

Titularidad
 Uso Actual
 Estado de conservación

Ayuntamiento Polivalente
Buen estado de conservación

SE-ARH-013**CENTRO CÍVICO****Interés Arquitectónico: 3****NIVEL I**

PROVINCIA SEVILLA
 COMARCA Campiña de Morón y Marchena
 MUNICIPIO Arahal
 REFERENCIA CATASTRAL 4277010TG7247N0001SZ

PROTECCIÓN LEY 14/2007 Sin protección
 CAT. PLANEAMIENTO VIGENTE -
 CAT. PLANEAMIENTO TRAMIT -

El Centro Cívico Al-Rahal está situado fuera del conjunto histórico, en las inmediaciones del nuevo y espléndido Teatro Municipal. La edificación, compuesta de cuatro brazos desiguales que cierran su perímetro, adecua sus distintas alturas a la pendiente de su amplia parcela, destacando el lenguaje material de sus distintas fachadas y huecos.

Titularidad
 Uso Actual
 Estado de conservación

Ayuntamiento Sociocultural
Normal estado de conservación

SE-ARH-014**C.E.I.P. MANUEL SÁNCHEZ ALONSO****Interés Arquitectónico: 2****NIVEL IV**

PROVINCIA SEVILLA
 COMARCA Campiña de Morón y Marchena
 MUNICIPIO Arahal
 REFERENCIA CATASTRAL 5176001TG7257N0001BW

PROTECCIÓN LEY 14/2007 Sin protección
 CAT. PLANEAMIENTO VIGENTE -
 CAT. PLANEAMIENTO TRAMIT -

-

Titularidad
 Uso Actual
 Estado de conservación

Ayuntamiento Educativo
Normal estado de conservación

SE-ARH-015**CENTRO DE SALUD****Interés Arquitectónico: 2****NIVEL IV**

PROVINCIA SEVILLA
 COMARCA Campiña de Morón y Marchena
 MUNICIPIO Arahal
 REFERENCIA CATASTRAL 5176005TG7257N0001PW

PROTECCIÓN LEY 14/2007 -
 CAT. PLANEAMIENTO VIGENTE -
 CAT. PLANEAMIENTO TRAMIT -

-

Titularidad
 Uso Actual
 Estado de conservación

Ayuntamiento Hospitalario
Normal estado de conservación

SE-ARH-016**CENTRO DE ATENCIÓN SOCIO-EDUCATIVA****Interés Arquitectónico: 3****NIVEL II**

PROVINCIA SEVILLA
 COMARCA Campiña de Morón y Marchena
 MUNICIPIO Arahal
 REFERENCIA CATASTRAL 5373344TG7257S0001RP

PROTECCIÓN LEY 14/2007 Sin protección
 CAT. PLANEAMIENTO VIGENTE -
 CAT. PLANEAMIENTO TRAMIT -

-
 Titularidad
 Uso Actual
 Estado de conservación

**Ayuntamiento
 Educativo
 Buen estado de conservación**

SE-ARH-017**CENTRO DEPORTIVO MUNICIPAL "LA VENTA"****Interés Arquitectónico: 3****NIVEL II**

PROVINCIA SEVILLA
 COMARCA Campiña de Morón y Marchena
 MUNICIPIO Arahal
 REFERENCIA CATASTRAL 3964202TG7236S0001JI

PROTECCIÓN LEY 14/2007 Sin protección
 CAT. PLANEAMIENTO VIGENTE -
 CAT. PLANEAMIENTO TRAMIT -

-
 Titularidad
 Uso Actual
 Estado de conservación

**Ayuntamiento
 Deportivo
 Normal estado de conservación**

SE-ARH-018**CENTRO DE APOYO AL DESARROLLO EMPRESARIAL (CADE)****Interés Arquitectónico: 2****NIVEL IV**

PROVINCIA SEVILLA
 COMARCA Campiña de Morón y Marchena
 MUNICIPIO Arahal
 REFERENCIA CATASTRAL 4154437TG7245S0001WK

PROTECCIÓN LEY 14/2007 Sin protección
 CAT. PLANEAMIENTO VIGENTE -
 CAT. PLANEAMIENTO TRAMIT -

-
 Titularidad
 Uso Actual
 Estado de conservación

**Ayuntamiento
 Administrativo
 Normal estado de conservación**

SE-ARH-019**CEMENTERIO MUNICIPAL SAN GABRIEL****Interés Arquitectónico: 2****NIVEL IV**

PROVINCIA SEVILLA
 COMARCA Campiña de Morón y Marchena
 MUNICIPIO Arahal
 REFERENCIA CATASTRAL 000800100TG72E0001RR

PROTECCIÓN LEY 14/2007 -
 CAT. PLANEAMIENTO VIGENTE -
 CAT. PLANEAMIENTO TRAMIT -

-
 Titularidad
 Uso Actual
 Estado de conservación

**Ayuntamiento
 Cementerio
 Normal estado de conservación**

SE-ARH-D01

DEPÓSITOS

Interés Arquitectónico: 2

NIVEL IV



PROVINCIA SEVILLA
COMARCA Campiña de Morón y Marchena
MUNICIPIO Arahal
REFERENCIA CATASTRAL 3969055TG7236N0001IM

PROTECCIÓN LEY 14/2007 Sin protección
CAT. PLANEAMIENTO VIGENTE -
CAT. PLANEAMIENTO TRAMIT -

-
Titularidad
Uso Actual
Estado de conservación

**Diputación
Industrial
Normal estado de conservación**

MUNICIPIO AZNALCÁZAR

Con gran riqueza en patrimonio arqueológico, incluso de época calcolítica, gran parte del término municipal de Aznalcázar se encuentra en el territorio del Parque Nacional de Doñana, en el extremo suroccidental de la provincia de Sevilla y a 25 km de la capital. El núcleo urbano, la única entidad de población del municipio, se sitúa en un lugar en alto, lo que la convirtió en un importante bastión defensivo; fue también cruce de los caminos al oeste de Sevilla sobre el valle del Río Guadalquivir y sus marismas y delimitada en su zona occidental por el río Guadiamar. Para el presente Inventario, de los 22 inmuebles municipales aportados se estudian todos y son incluidos un total de 10 edificios, con dos en Nivel I y cuatro en Nivel II; entre ellos destaca el Cementerio con grado de Protección tipo B y sobre todo el Arquillo de la Pescadería y Pósito, recientemente intervenidos.

SE-AZN-001

CASA CONSISTORIAL

Interés Arquitectónico: 4

NIVEL I



PROVINCIA SEVILLA
COMARCA Aljarafe
MUNICIPIO Aznalcázar
REFERENCIA CATASTRAL 3823049QB4332S0001EW
PROTECCIÓN LEY 14/2007 BCG por Disposición Adicional Sexta
CAT. PLANEAMIENTO VIGENTE Grado de Protección: A
CAT. PLANEAMIENTO TRAMIT -

Inmueble de interés arquitectónico por tipología y con valor histórico por composición y lenguaje formal. Constituye un hito importante referencial en el imaginario colectivo de la localidad por su función y su pasado como casa palacio muy emblemática de la localidad. Aunque evidencia actuaciones de rehabilitación, conserva valores formales.

Titularidad
Uso Actual
Estado de conservación

**Ayuntamiento
Administrativo
Buen estado de conservación**

SE-AZN-002

CENTRO MUNICIPAL DE PARTICIPACIÓN ACTIVA

Interés Arquitectónico: 3

NIVEL II



PROVINCIA SEVILLA
COMARCA Aljarafe
MUNICIPIO Aznalcázar
REFERENCIA CATASTRAL 3722401QB4332S0001BW
PROTECCIÓN LEY 14/2007 Sin protección
CAT. PLANEAMIENTO VIGENTE -
CAT. PLANEAMIENTO TRAMIT -

-

Titularidad
Uso Actual
Estado de conservación

**Ayuntamiento
Social
Normal estado de conservación**

SE-AZN-003

DEPENDENCIAS MUNICIPALES. ANTIGUO AYUNTAMIENTO

Interés Arquitectónico: 2

NIVEL IV



PROVINCIA SEVILLA
COMARCA Aljarafe
MUNICIPIO Aznalcázar
REFERENCIA CATASTRAL 3824007QB4332S0001FW
PROTECCIÓN LEY 14/2007 -
CAT. PLANEAMIENTO VIGENTE -
CAT. PLANEAMIENTO TRAMIT -

-

Titularidad
Uso Actual
Estado de conservación

**Ayuntamiento
Administrativo
Normal estado de conservación**

SE-AZN-004**CASA DE CULTURA Y GALERÍA COMERCIAL****Interés Arquitectónico: 2****NIVEL IV**

PROVINCIA SEVILLA
 COMARCA Aljarafe
 MUNICIPIO Aznalcázar
 REFERENCIA CATASTRAL 3823407QB4332S0001WW

PROTECCIÓN LEY 14/2007 Sin protección
 CAT. PLANEAMIENTO VIGENTE -
 CAT. PLANEAMIENTO TRAMIT -

-
 Titularidad
 Uso Actual
 Estado de conservación

Ayuntamiento Cultural
Normal estado de conservación

SE-AZN-005**CUARTEL DE LA GUARDIA CIVIL****Interés Arquitectónico: 3****NIVEL II**

PROVINCIA SEVILLA
 COMARCA Aljarafe
 MUNICIPIO Aznalcázar
 REFERENCIA CATASTRAL 3524203QB4332S0001PW

PROTECCIÓN LEY 14/2007 Sin protección
 CAT. PLANEAMIENTO VIGENTE -
 CAT. PLANEAMIENTO TRAMIT -

Incluido en el Inventario de Edificios y Espacios Públicos de Interés Arquitectónico de Propiedad Municipal en Andalucía, de la Consejería de Obras Públicas y Transportes, Junta de Andalucía, 1988.

Titularidad
 Uso Actual
 Estado de conservación

Ayuntamiento Administrativo
Normal estado de conservación

SE-AZN-006**EL ARQUILLO. PÓSITO DE AZNALCÁZAR****Interés Arquitectónico: 5****NIVEL I**

PROVINCIA SEVILLA
 COMARCA Aljarafe
 MUNICIPIO Aznalcázar
 REFERENCIA CATASTRAL 3524217QB4332S0001JW

PROTECCIÓN LEY 14/2007 Bien de Interés Cultural (BIC) inscrito
 CAT. PLANEAMIENTO VIGENTE Grado de protección A: Protección Integral
 CAT. PLANEAMIENTO TRAMIT -

Edificio monumental de gran valor histórico e interés arquitectónico, que ha estado presente en la historia de la localidad durante siglos y que recientemente ha sido rehabilitado como centro cultural, conservando y poniendo en valor los elementos históricos y añadiéndose un nuevo edificio para fines educativos y culturales.

Titularidad
 Uso Actual
 Estado de conservación

Ayuntamiento Polivalente
Buen estado de conservación

SE-AZN-007**C.E.I.P. NUESTRO PADRE JESÚS****Interés Arquitectónico: 3****NIVEL II**

PROVINCIA SEVILLA
 COMARCA Aljarafe
 MUNICIPIO Aznalcázar
 REFERENCIA CATASTRAL 4123001QB4332S0001QW

PROTECCIÓN LEY 14/2007 Sin protección
 CAT. PLANEAMIENTO VIGENTE -
 CAT. PLANEAMIENTO TRAMIT -

-
 Titularidad
 Uso Actual
 Estado de conservación

Ayuntamiento Educativo
Normal estado de conservación

SE-AZN-008**CENTRO DE SALUD****Interés Arquitectónico: 2****NIVEL IV**

PROVINCIA SEVILLA
 COMARCA Aljarafe
 MUNICIPIO Aznalcázar
 REFERENCIA CATASTRAL 4023401QB4342S0001WY

PROTECCIÓN LEY 14/2007 -
 CAT. PLANEAMIENTO VIGENTE -
 CAT. PLANEAMIENTO TRAMIT -

-
 Titularidad
 Uso Actual
 Estado de conservación

**Ayuntamiento
 Hospitalario
 Normal estado de conservación**

SE-AZN-009**CEMENTERIO****Interés Arquitectónico: 3****NIVEL II**

PROVINCIA SEVILLA
 COMARCA Aljarafe
 MUNICIPIO Aznalcázar
 REFERENCIA CATASTRAL 4427902QB4342N0001LZ

PROTECCIÓN LEY 14/2007 BCG por Disposición Adicional Sexta
 CAT. PLANEAMIENTO VIGENTE Grado de Protección B. Elemento Singular
 CAT. PLANEAMIENTO TRAMIT -

-
 Titularidad
 Uso Actual
 Estado de conservación

**Ayuntamiento
 Cementerio
 Normal estado de conservación**

SE-AZN-010**ESCUELA DE SEGURIDAD PÚBLICA DE ANDALUCÍA****Interés Arquitectónico: 2****NIVEL IV**

PROVINCIA SEVILLA
 COMARCA Aljarafe
 MUNICIPIO Aznalcázar
 REFERENCIA CATASTRAL 41012A007000780000TB

PROTECCIÓN LEY 14/2007 -
 CAT. PLANEAMIENTO VIGENTE -
 CAT. PLANEAMIENTO TRAMIT -

-
 Titularidad
 Uso Actual
 Estado de conservación

**Ayuntamiento
 Administrativo
 Normal estado de conservación**

MUNICIPIO

AZNALCÓLLAR

El municipio de Aznalcóllar se sitúa en la zona de transición entre la comarca del Aljarafe y la Sierra Norte, perteneciendo a ésta última; en el extremo occidental de la provincia de Sevilla a 40 km de su capital, colindante con la de Huelva. El núcleo urbano se sitúa en el viejo camino que conduce de Sevilla a Riotinto, en la ribera del río Guadiamar y a las faldas de Sierra Morena, otorgando una topografía irregular. El trazado de la localidad es de retícula regular, destacando el enclave abrupto en que se sitúa el Ayuntamiento y su entorno. De los 23 inmuebles municipales aportados, se estudian los 23 y se incluyen en el Inventario un total de 8 edificios con uno de Nivel I y tres de Nivel II; destacando el Cementerio Municipal de San Sebastián, la Antigua Escuela Nacional (ahora Casa de la Cultura), incluida en el Inventario de Edificios y Espacio Públicos de Interés Arquitectónico de Propiedad Municipal en Andalucía de 1988.

SE-AZC-001**TEATRO MUNICIPAL. SALÓN DE USOS MÚLTIPLES****Interés Arquitectónico: 2****NIVEL IV**

PROVINCIA SEVILLA
COMARCA Sierra Norte
MUNICIPIO Aznalcóllar
REFERENCIA CATASTRAL 1466101QB4516N0001TK

PROTECCIÓN LEY 14/2007 -
CAT. PLANEAMIENTO VIGENTE -
CAT. PLANEAMIENTO TRAMIT -

-
Titularidad
Uso Actual
Estado de conservación

Ayuntamiento
De ocio / espectáculo
Normal estado de conservación

SE-AZC-002**CEMENTERIO MUNICIPAL DE SAN SEBASTIÁN****Interés Arquitectónico: 5****NIVEL II**

PROVINCIA SEVILLA
COMARCA Sierra Norte
MUNICIPIO Aznalcóllar
REFERENCIA CATASTRAL 1268201QB4516N0001SK

PROTECCIÓN LEY 14/2007 Sin protección
CAT. PLANEAMIENTO VIGENTE -
CAT. PLANEAMIENTO TRAMIT -

-
Titularidad
Uso Actual
Estado de conservación

Ayuntamiento
Cementerio
Normal estado de conservación

SE-AZC-003**SERVICIOS SOCIALES. ANTES ESCUELA NACIONAL****Interés Arquitectónico: 3****NIVEL II**

PROVINCIA SEVILLA
COMARCA Sierra Norte
MUNICIPIO Aznalcóllar
REFERENCIA CATASTRAL 1564001QB4516S0001YE

PROTECCIÓN LEY 14/2007 BCG por Disposición Adicional Sexta
CAT. PLANEAMIENTO VIGENTE Nivel de Protección C: Parcial
CAT. PLANEAMIENTO TRAMIT Nivel de Protección C: Parcial

Inmueble con interés arquitectónico por morfología y estratégico por ubicación. Conserva en parte los valores que lo incluyeron en el inventario de 1988, si bien su configuración original está cada vez más diluida merced a intervenciones y actuaciones posteriores.

Titularidad
Uso Actual
Estado de conservación

Ayuntamiento
Social
Normal estado de conservación

SE-AZC-004**CORREOS. ANTIGUA CAJA POSTAL****Interés Arquitectónico: 3****NIVEL I**

PROVINCIA SEVILLA
 COMARCA Sierra Norte
 MUNICIPIO Aznalcóllar
 REFERENCIA CATASTRAL 1564002QB4516S0001GE

PROTECCIÓN LEY 14/2007 BCG por Disposición Adicional Sexta
 CAT. PLANEAMIENTO VIGENTE Nivel de Protección C
 CAT. PLANEAMIENTO TRAMIT Protección Parcial C

Edificio construido hacia 1930 repitiendo el mismo esquema para una escuela de niñas y otra de niños. Tiene interés arquitectónico por morfología y estratégico por ubicación. Conserva en parte los valores que lo incluyeron en el Inventario de 1988, si bien su configuración original está cada vez más diluida por intervenciones posteriores.

Titularidad
 Uso Actual
 Estado de conservación

**Ayuntamiento
 Administrativo
 Buen estado de conservación**

SE-AZC-005**C.P. CRUZ BLANCA****Interés Arquitectónico: 2****NIVEL IV**

PROVINCIA SEVILLA
 COMARCA Sierra Norte
 MUNICIPIO Aznalcóllar
 REFERENCIA CATASTRAL 0863401QB4506S0001EX

PROTECCIÓN LEY 14/2007 -
 CAT. PLANEAMIENTO VIGENTE -
 CAT. PLANEAMIENTO TRAMIT -

-

Titularidad
 Uso Actual
 Estado de conservación

**Ayuntamiento
 Educativo
 Normal estado de conservación**

SE-AZC-006**C.P. LA ZAWIYA****Interés Arquitectónico: 2****NIVEL IV**

PROVINCIA SEVILLA
 COMARCA Sierra Norte
 MUNICIPIO Aznalcóllar
 REFERENCIA CATASTRAL 1659001QB4515N0001AQ

PROTECCIÓN LEY 14/2007 Sin protección
 CAT. PLANEAMIENTO VIGENTE -
 CAT. PLANEAMIENTO TRAMIT -

-

Titularidad
 Uso Actual
 Estado de conservación

**Ayuntamiento
 Educativo
 Normal estado de conservación**

SE-AZC-007**C.P. LAS ERILLAS****Interés Arquitectónico: 2****NIVEL IV**

PROVINCIA SEVILLA
 COMARCA Sierra Norte
 MUNICIPIO Aznalcóllar
 REFERENCIA CATASTRAL 1659001QB4515N0001AQ

PROTECCIÓN LEY 14/2007 -
 CAT. PLANEAMIENTO VIGENTE -
 CAT. PLANEAMIENTO TRAMIT -

-

Titularidad
 Uso Actual
 Estado de conservación

**Ayuntamiento
 Educativo
 Normal estado de conservación**

SE-AZC-008

ESCUELA INFANTIL

Interés Arquitectónico: 3

NIVEL II



PROVINCIA SEVILLA
COMARCA Sierra Norte
MUNICIPIO Aznalcóllar
REFERENCIA CATASTRAL 1759001QB4515N0001EQ

PROTECCIÓN LEY 14/2007 Sin protección
CAT. PLANEAMIENTO VIGENTE -
CAT. PLANEAMIENTO TRAMIT -

-
Titularidad
Uso Actual
Estado de conservación

**Ayuntamiento
Educativo
Normal estado de conservación**

MUNICIPIO

BADOLATOSA

Al este de la provincia de Sevilla se encuentra la villa de Badolatosa, cercana a Estepa y a 235 metros de altitud. Limítrofe por el río Genil con tierras cordobesas, dista 130 km. de la capital hispalense convirtiéndose por ello en el municipio de la provincia más alejado de ella. En su término municipal, además del núcleo principal se halla, a 6 km. del mismo, la pedanía de Corcoya, inmediata a la Sierra de la Cabrera. La fundación de la villa se data durante la dominación romana, como agrupación de viviendas inmediatas al Vado Ancho (Vadus Latus), del que deriva el nombre de la villa, y por el que atravesaron el Genil las tropas de Julio César. Será a finales del siglo XV cuando comience a crecer el pueblo por su barrio bajo, alrededor de la actual iglesia, creciendo por calle Ancha hacia arriba. De los 14 inmuebles municipales aportados y estudiados, se incluye en el Inventario un edificio en el Nivel IV, de construcción reciente e interés arquitectónico, situado en Corcoya.

SE-BAD-001**EDIFICIO DE USOS MÚLTIPLES DE CORCOYA****Interés Arquitectónico: 2****NIVEL IV**

PROVINCIA SEVILLA
COMARCA Sierra Sur
MUNICIPIO Badolatosa
REFERENCIA CATASTRAL 0264402UG5206S0001LI

PROTECCIÓN LEY 14/2007 Sin protección
CAT. PLANEAMIENTO VIGENTE -
CAT. PLANEAMIENTO TRAMIT -

-
Titularidad
Uso Actual
Estado de conservación

**Ayuntamiento
Polivalente
Normal estado de conservación**

MUNICIPIO BENACAZÓN

En la comarca del Aljarafe se encuentra el municipio de Benacazón, sobre el valle del Guadiamar al oeste de la provincia sevillana y a 23 km de su capital. Al núcleo urbano principal se le suma las Haciendas de Castilleja de Talhara y Gelo. La estructura de la localidad es lineal, teniendo protagonismo el eje este-oeste que sigue el trazado de la carretera hacia Aznalcázar y, perpendicular a éste, un segundo eje norte-sur de crecimiento radial compuesto por pequeñas manzanas residenciales mayoritariamente y delimitada por la Autovía del V Centenario. De los 106 inmuebles municipales aportados, se estudian 31 y son incluidos en el inventario un total de 9 edificios, tres en Nivel I, otros tres en Nivel II, uno más en Nivel III por no ser aún de propiedad municipal, y los dos restantes en Nivel IV, con un edificio del máximo interés arquitectónico, la Ermita de Castilleja de Talhara.

SE-BEN-001**CASA PALACIO****Interés Arquitectónico: 3****NIVEL I**

PROVINCIA SEVILLA
COMARCA Aljarafe
MUNICIPIO Benacazón
REFERENCIA CATASTRAL 8380012QB4387N0001TU
PROTECCIÓN LEY 14/2007 BCG por Disposición Adicional Sexta
CAT. PLANEAMIENTO VIGENTE Catálogo: Listado. Nº de Identificación 1
CAT. PLANEAMIENTO TRAMIT -

Casa palacio señorial con esquema tradicional, muy reformado y segregado que actualmente acoge diversos servicios municipales, además de un sector de propiedad privada. Es una de las edificaciones civiles más emblemáticas de la ciudad, recientemente rehabilitada en sus partes históricas conserva valores artísticos.

Titularidad
Uso Actual
Estado de conservación

**Ayuntamiento
Administrativo
Normal estado de conservación**

SE-BEN-002**CENTRO CULTURAL RAFAEL LAUREANO****Interés Arquitectónico: 3****NIVEL II**

PROVINCIA SEVILLA
COMARCA Aljarafe
MUNICIPIO Benacazón
REFERENCIA CATASTRAL 8380001QB4387N0001WU
PROTECCIÓN LEY 14/2007 Sin protección
CAT. PLANEAMIENTO VIGENTE -
CAT. PLANEAMIENTO TRAMIT -

-

Titularidad
Uso Actual
Estado de conservación

**Ayuntamiento
Cultural
Buen estado de conservación**

SE-BEN-003**EDIFICIO LOS MOLINOS****Interés Arquitectónico: 4****NIVEL I**

PROVINCIA SEVILLA
COMARCA Aljarafe
MUNICIPIO Benacazón
REFERENCIA CATASTRAL 8380008QB4387N0001LU
PROTECCIÓN LEY 14/2007 BCG por Disposición Adicional Sexta
CAT. PLANEAMIENTO VIGENTE Catálogo: Listado. Nº de Identificación 2
CAT. PLANEAMIENTO TRAMIT -

Antiguo molino de aceite en desuso. El edificio presenta interés arquitectónico por su tipología y estratégico por ubicación. Según planeamiento se proyectará su rehabilitación para servicios sociales. Conserva toda la estructura y la torre del contrapeso, así como las cubiertas originales de teja árabe y armadura de madera.

Titularidad
Uso Actual
Estado de conservación

**Ayuntamiento
En desuso
Muy degradado**

SE-BEN-004**CASETA POLIVALENTE. PARQUE MUNICIPAL****Interés Arquitectónico: 3****NIVEL I**

PROVINCIA SEVILLA
 COMARCA Aljarafe
 MUNICIPIO Benacazón
 REFERENCIA CATASTRAL 7979801QB4377N0001YE

PROTECCIÓN LEY 14/2007 Sin protección
 CAT. PLANEAMIENTO VIGENTE -
 CAT. PLANEAMIENTO TRAMIT -

Edificio de construcción contemporánea, con interés arquitectónico por diseño, tipología y estratégico por su versatilidad, ya que admite múltiples usos al crear un amplio espacio diáfano en el interior. Se ubica dentro del gran espacio urbano del parque municipal que, de forma efímera, es ocupado por la feria de la localidad.

Titularidad
 Uso Actual
 Estado de conservación

**Ayuntamiento
 Polivalente
 Buen estado de conservación**

SE-BEN-005**C.E.I.P. TALHARA****Interés Arquitectónico: 2****NIVEL IV**

PROVINCIA SEVILLA
 COMARCA Aljarafe
 MUNICIPIO Benacazón
 REFERENCIA CATASTRAL 8281101QB4388S0001LO

PROTECCIÓN LEY 14/2007 Sin protección
 CAT. PLANEAMIENTO VIGENTE -
 CAT. PLANEAMIENTO TRAMIT -

-

Titularidad
 Uso Actual
 Estado de conservación

**Ayuntamiento
 Educativo
 Normal estado de conservación**

SE-BEN-006**CONSULTORIO MUNICIPAL NUESTRA SEÑORA DE LAS NIEVES****Interés Arquitectónico: 3****NIVEL II**

PROVINCIA SEVILLA
 COMARCA Aljarafe
 MUNICIPIO Benacazón
 REFERENCIA CATASTRAL 8183501QB4388S0001UO

PROTECCIÓN LEY 14/2007 Sin protección
 CAT. PLANEAMIENTO VIGENTE -
 CAT. PLANEAMIENTO TRAMIT -

-

Titularidad
 Uso Actual
 Estado de conservación

**Ayuntamiento
 Hospitalario
 Normal estado de conservación**

SE-BEN-007**CEMENTERIO MUNICIPAL****Interés Arquitectónico: 2****NIVEL IV**

PROVINCIA SEVILLA
 COMARCA Aljarafe
 MUNICIPIO Benacazón
 REFERENCIA CATASTRAL 7779601QB4377N0001FE

PROTECCIÓN LEY 14/2007 -
 CAT. PLANEAMIENTO VIGENTE -
 CAT. PLANEAMIENTO TRAMIT -

-

Titularidad
 Uso Actual
 Estado de conservación

**Ayuntamiento
 Cementerio
 Normal estado de conservación**

SE-BEN-008**ERMITA DE CASTILLEJA DE TALHARA****Interés Arquitectónico: 5****NIVEL II**

PROVINCIA SEVILLA
 COMARCA Aljarafe
 MUNICIPIO Benacazón
 REFERENCIA CATASTRAL 41015A012001140000JI

PROTECCIÓN LEY 14/2007 Bien de Catalogación General inscrito individualmente
 CAT. PLANEAMIENTO VIGENTE -
 CAT. PLANEAMIENTO TRAMIT -

Edificio monumental y singular en ruinas. Antigua ermita de Castilleja de Talhara, junto con la hacienda homónima es el único resto de la desaparecida localidad. Conserva muros perimetrales, arquerías y una de las tres portadas. Presenta interés arquitectónico por tipología y estratégico por ser susceptible de rehabilitación y puesta en valor.

Titularidad
 Uso Actual
 Estado de conservación

Ayuntamiento Cultural
Normal estado de conservación

SE-BEN-009**ERMITA DE GELO. ERMITA DE NUESTRA SEÑORA DEL ROCÍO****Interés Arquitectónico: 5****NIVEL III**

PROVINCIA SEVILLA
 COMARCA Aljarafe
 MUNICIPIO Benacazón
 REFERENCIA CATASTRAL 41015A010000600000JM

PROTECCIÓN LEY 14/2007 -
 CAT. PLANEAMIENTO VIGENTE -
 CAT. PLANEAMIENTO TRAMIT -

-

Titularidad
 Uso Actual
 Estado de conservación

Ayuntamiento Religioso
Buen estado de conservación

MUNICIPIO**BOLLULLOS DE LA MITACIÓN**

Bollullos de la Mitación se encuentra al suroeste de la provincia de Sevilla, a 16 km de su capital, en El Aljarafe. La peculiaridad de su trazado se debe a la fusión de las distintas aldeas y haciendas que compusieron, a finales del siglo XV, la localidad actual. No hay por tanto una estructura urbana claramente definida, combinando ejes radiales con ejes ortogonales en toda su extensión norte-sur. Se aprecian vías principales, unas vinculadas a la carretera de Umbrete con dirección norte-sur, otras con la SE-620 que atraviesa el núcleo por el sureste, y un eje sur que se dirige a Almensilla desde la plaza de Cuatrovititas (primitiva aldea). Se conserva un rico patrimonio, casonas señoriales, bodegas y edificios religiosos como la ermita. En el Inventario, de los 30 inmuebles municipales aportados se estudian 19, y se incluyen 4, con uno de Nivel II y los tres restantes en Nivel IV, siendo el de mayor interés arquitectónico el CEIP Beatriz Galindo en la calle Reyes Católicos.

SE-BOL-001**OFICINA DE INFORMACIÓN Y TURISMO. DEPÓSITO DE AGUA****Interés Arquitectónico: 2****NIVEL IV**

PROVINCIA SEVILLA
 COMARCA Aljarafe
 MUNICIPIO Bollullos de la Mitación
 REFERENCIA CATASTRAL 3567802QB5336N0001LT

PROTECCIÓN LEY 14/2007 Sin protección
 CAT. PLANEAMIENTO VIGENTE -
 CAT. PLANEAMIENTO TRAMIT -

-
 Titularidad
 Uso Actual
 Estado de conservación

Ayuntamiento Cultural
Normal estado de conservación

SE-BOL-002**CASA DE LA CULTURA****Interés Arquitectónico: 2****NIVEL IV**

PROVINCIA SEVILLA
 COMARCA Aljarafe
 MUNICIPIO Bollullos de la Mitación
 REFERENCIA CATASTRAL 3466214QB5336N0001PT

PROTECCIÓN LEY 14/2007 Sin protección
 CAT. PLANEAMIENTO VIGENTE -
 CAT. PLANEAMIENTO TRAMIT -

La Casa de la Cultura es un edificio de gran importancia social en el municipio, pues acoge muy diferentes actividades que se apoyan también en el espacio público que antecede al edificio. Desde el punto de vista arquitectónico su interés es menor para el inventario, aunque sus guiños posmodernos le

Titularidad
 Uso Actual
 Estado de conservación

Ayuntamiento Cultural
Normal estado de conservación

SE-BOL-003**C.E.I.P. BEATRIZ GALINDO****Interés Arquitectónico: 3****NIVEL II**

PROVINCIA SEVILLA
 COMARCA Aljarafe
 MUNICIPIO Bollullos de la Mitación
 REFERENCIA CATASTRAL 3866701QB5336N0001MT

PROTECCIÓN LEY 14/2007 Sin protección
 CAT. PLANEAMIENTO VIGENTE -
 CAT. PLANEAMIENTO TRAMIT -

El colegio presenta una ocupación muy original de la parcela, extendiendo sobre ella una compleja volumetría que da respuesta a las diversas alineaciones de la parcela, para desarrollar en su interior unas piezas construidas que buscan intensificar la relación de los espacios interiores con el ampli

Titularidad
 Uso Actual
 Estado de conservación

Ayuntamiento Educativo
Buen estado de conservación

SE-BOL-004

GUARDERÍA MUNICIPAL

Interés Arquitectónico: 2

NIVEL IV



PROVINCIA SEVILLA
COMARCA Aljarafe
MUNICIPIO Bollullos de la Mitación
REFERENCIA CATASTRAL 3167901QB5336N0001MT

PROTECCIÓN LEY 14/2007 Sin protección
CAT. PLANEAMIENTO VIGENTE -
CAT. PLANEAMIENTO TRAMIT -

-
Titularidad
Uso Actual
Estado de conservación

**Ayuntamiento
Educativo
Buen estado de conservación**

MUNICIPIO BORMUJOS

En plena comarca Metropolitana de Sevilla, a sólo 7 km de la capital se encuentra la villa de Bormujos. Como ocurre con muchas poblaciones del Aljarafe, la transformación urbana debido a la proximidad con la capital es vertiginosa aunque conserva, sobre todo en el centro, en el entorno de la plaza de la Iglesia y hasta la plaza de la Cruz, la fisonomía tradicional de pueblo encalado sevillano. Cuenta con el primer campus universitario privado de Andalucía, el de la CEU San Pablo y sobresalen las haciendas olivares situadas en sus afueras, entre las que destaca la de Belén de propiedad municipal. De los 16 edificios municipales aportados sin incorporar ni colegios ni el consultorio, se estudian todos y son incluidos en el presente Inventario un total de cinco inmuebles, dos de ellos de Nivel I.

SE-BOR-001**HACIENDA DE BELÉN****Interés Arquitectónico: 3****NIVEL I**

PROVINCIA	SEVILLA
COMARCA	Comarca Metropolitana de Sevilla
MUNICIPIO	Bormujos
REFERENCIA CATASTRAL	9302026QB5490S00011O
PROTECCIÓN LEY 14/2007	BCG por Disposición Adicional Sexta
CAT. PLANEAMIENTO VIGENTE	-
CAT. PLANEAMIENTO TRAMIT	Cortijos y Haciendas. Ficha Nº CORT/01

Antigua hacienda de olivar urbana con interés arquitectónico por tipología y estratégico por ubicación y sintaxis constructiva. Conservaba parte del molino aceitero, lagar y bodega junto al señorío con torre mirador. Rehabilitada a principios del siglo XXI, ha sido muy transformada perdiendo valores originales e interés patrimonial.

Titularidad
Uso Actual
Estado de conservación

**Ayuntamiento
Polivalente
Buen estado de conservación**

SE-BOR-002**ESCUELA MUNICIPAL DE MÚSICA Y DANZA****Interés Arquitectónico: 3****NIVEL I**

PROVINCIA	SEVILLA
COMARCA	Comarca Metropolitana de Sevilla
MUNICIPIO	Bormujos
REFERENCIA CATASTRAL	9803834QB5490S0001RO
PROTECCIÓN LEY 14/2007	Sin protección
CAT. PLANEAMIENTO VIGENTE	-
CAT. PLANEAMIENTO TRAMIT	-

Edificio de nueva planta con interés arquitectónico al no renunciar a expresar, desde un ejercicio contemporáneo, la versatilidad de un programa que reclama diferentes volúmenes, maclados entre sí, respondiendo en palabras de sus autores "a la fusión de folclore y vanguardia, así como al reconocimiento de la arquitectura de tradición mediterránea".

Titularidad
Uso Actual
Estado de conservación

**Ayuntamiento
Educativo
Normal estado de conservación**

SE-BOR-003**CENTRO MUNICIPAL DE LA TERCERA EDAD****Interés Arquitectónico: 2****NIVEL IV**

PROVINCIA	SEVILLA
COMARCA	Comarca Metropolitana de Sevilla
MUNICIPIO	Bormujos
REFERENCIA CATASTRAL	9006120QB5490N0001WQ
PROTECCIÓN LEY 14/2007	-
CAT. PLANEAMIENTO VIGENTE	-
CAT. PLANEAMIENTO TRAMIT	-

-

Titularidad
Uso Actual
Estado de conservación

**Ayuntamiento
Social
Buen estado de conservación**

SE-BOR-004**CENTRO DE MAYORES. ANTIGUO PREESCOLAR****Interés Arquitectónico: 2****NIVEL IV**

PROVINCIA	SEVILLA	-
COMARCA	Comarca Metropolitana de Sevilla	-
MUNICIPIO	Bormujos	-
REFERENCIA CATASTRAL	9099902QB5490S0001EO	-

PROTECCIÓN LEY 14/2007	-
CAT. PLANEAMIENTO VIGENTE	-
CAT. PLANEAMIENTO TRAMIT	-

Titularidad	-
Uso Actual	-
Estado de conservación	-

Ayuntamiento Social
Buen estado de conservación

SE-BOR-005**PISCINA CUBIERTA****Interés Arquitectónico: 2****NIVEL IV**

PROVINCIA	SEVILLA	-
COMARCA	Comarca Metropolitana de Sevilla	-
MUNICIPIO	Bormujos	-
REFERENCIA CATASTRAL	9413702QB5491S0001ZE	-

PROTECCIÓN LEY 14/2007	Sin protección
CAT. PLANEAMIENTO VIGENTE	-
CAT. PLANEAMIENTO TRAMIT	-

Titularidad	-
Uso Actual	-
Estado de conservación	-

Ayuntamiento Deportivo
Normal estado de conservación

MUNICIPIO BRENES

Brenes se localiza en la Vega del Guadalquivir, al nordeste de la provincia de Sevilla, a 22 km. de su capital, rodeado de las aguas del río. La ciudad, elevada a 18 metros de altitud, marcadamente orientada en eje noreste-suroeste acompañando a las vías del tren, encuentra su núcleo originario en la zona occidental, en el entorno de la Plaza Primero de Mayo, donde se levantan el Ayuntamiento y la Iglesia Parroquial de la Inmaculada Concepción (siglo XIV). Las expansiones al norte y sur se han ido trazando paralelas a la vía férrea, de trazado ordenado, conformando barrios de pequeñas parcelas. Fue una de las primeras localidades de España en tener estación de trenes. De los 18 inmuebles municipales aportados y estudiados, se incluyen en el Inventario 6 edificios con tres en Nivel II y los tres restantes en Nivel IV, siendo los de mayor interés arquitectónico el CEIP Vicente Aleixandre, el Mercado Municipal de Abastos y el Parque de Bomberos en calle Cervantes.

SE-BRE-001**AYUNTAMIENTO****Interés Arquitectónico: 2****NIVEL IV**

PROVINCIA SEVILLA
COMARCA Vega del Guadalquivir
MUNICIPIO Brenes
REFERENCIA CATASTRAL 6300124TG4660S0001FJ

PROTECCIÓN LEY 14/2007 Sin protección
CAT. PLANEAMIENTO VIGENTE -
CAT. PLANEAMIENTO TRAMIT -

-
Titularidad
Uso Actual
Estado de conservación

**Ayuntamiento
Administrativo
Normal estado de conservación**

SE-BRE-002**SALA CULTURA BLAS INFANTE****Interés Arquitectónico: 2****NIVEL IV**

PROVINCIA SEVILLA
COMARCA Vega del Guadalquivir
MUNICIPIO Brenes
REFERENCIA CATASTRAL 6302043TG4660S0001XJ

PROTECCIÓN LEY 14/2007 -
CAT. PLANEAMIENTO VIGENTE -
CAT. PLANEAMIENTO TRAMIT -

-
Titularidad
Uso Actual
Estado de conservación

**Ayuntamiento
Cultural
Normal estado de conservación**

SE-BRE-003**C.E.I.P. VICENTE ALEIXANDRE****Interés Arquitectónico: 3****NIVEL II**

PROVINCIA SEVILLA
COMARCA Vega del Guadalquivir
MUNICIPIO Brenes
REFERENCIA CATASTRAL 6102017TG4660S0001MJ

PROTECCIÓN LEY 14/2007 Sin protección
CAT. PLANEAMIENTO VIGENTE -
CAT. PLANEAMIENTO TRAMIT -

-
Titularidad
Uso Actual
Estado de conservación

**Ayuntamiento
Educativo
Normal estado de conservación**

SE-BRE-004**MERCADO MUNICIPAL DE ABASTOS****Interés Arquitectónico: 3****NIVEL II**

PROVINCIA SEVILLA
 COMARCA Vega del Guadalquivir
 MUNICIPIO Brenes
 REFERENCIA CATASTRAL 6297018TG4569N0001LL

PROTECCIÓN LEY 14/2007 Sin protección
 CAT. PLANEAMIENTO VIGENTE -
 CAT. PLANEAMIENTO TRAMIT -

-
 Titularidad
 Uso Actual
 Estado de conservación

**Ayuntamiento
 Comercial
 Normal estado de conservación**

SE-BRE-005**C.E.I.P. MANUEL DE FALLA****Interés Arquitectónico: 2****NIVEL IV**

PROVINCIA SEVILLA
 COMARCA Vega del Guadalquivir
 MUNICIPIO Brenes
 REFERENCIA CATASTRAL 6798002TG4569N0001TL

PROTECCIÓN LEY 14/2007 Sin protección
 CAT. PLANEAMIENTO VIGENTE -
 CAT. PLANEAMIENTO TRAMIT -

-
 Titularidad
 Uso Actual
 Estado de conservación

**Ayuntamiento
 Educativo
 Normal estado de conservación**

SE-BRE-006**PARQUE DE BOMBEROS****Interés Arquitectónico: 3****NIVEL II**

PROVINCIA SEVILLA
 COMARCA Vega del Guadalquivir
 MUNICIPIO Brenes
 REFERENCIA CATASTRAL 6901016TG4660S0001FJ

PROTECCIÓN LEY 14/2007 Sin protección
 CAT. PLANEAMIENTO VIGENTE -
 CAT. PLANEAMIENTO TRAMIT -

-
 Titularidad
 Uso Actual
 Estado de conservación

**Ayuntamiento
 Servicios
 Normal estado de conservación**

MUNICIPIO BURGUILLOS

Se localiza en la Vega del Guadalquivir y límite con la Sierra Norte, conectada por la carretera que atraviesa Alcalá del Río a 23 km. al norte de la capital de provincia, y en ruta hacia Córdoba por Cazalla de la Sierra. Al estar en las estribaciones de Sierra Morena, a 80 metros de altitud, posee hermosos parajes naturales. El centro del núcleo urbano, que comienza a formalizarse en la Edad Media desde la ladera oeste de la colina, presenta la clásica estructura irregular que define el origen de tantos municipios. Las expansiones se producen en sentido diagonal dirección noroeste-sureste, con manzanas grandes que obedecen a una estructura más ordenada que se independiza en su trazado y orientación del núcleo de la población. En el presente Inventario se han incluido 5 edificios municipales de los 11 aportados y estudiados, con uno en Nivel II y los otros cuatro en Nivel IV, siendo el de mayor interés arquitectónico el Centro de Educación Infantil y Primaria Ágora, en la calle Dalí.

SE-BUR-001**AYUNTAMIENTO, CASA CONSISTORIAL****Interés Arquitectónico: 2****NIVEL IV**

PROVINCIA SEVILLA
COMARCA Vega del Guadalquivir
MUNICIPIO Burguillos
REFERENCIA CATASTRAL 8142009TG3684S0001YS

PROTECCIÓN LEY 14/2007 -
CAT. PLANEAMIENTO VIGENTE -
CAT. PLANEAMIENTO TRAMIT -

-
Titularidad
Uso Actual
Estado de conservación

**Ayuntamiento
Administrativo**
Normal estado de conservación

SE-BUR-002**CENTRO CULTURAL CARMEN LAFFÓN****Interés Arquitectónico: 2****NIVEL IV**

PROVINCIA SEVILLA
COMARCA Vega del Guadalquivir
MUNICIPIO Burguillos
REFERENCIA CATASTRAL 8141001TG3684S0001ZS

PROTECCIÓN LEY 14/2007 Sin protección
CAT. PLANEAMIENTO VIGENTE -
CAT. PLANEAMIENTO TRAMIT -

-
Titularidad
Uso Actual
Estado de conservación

**Ayuntamiento
Cultural**
Normal estado de conservación

SE-BUR-003**CENTRO DE DÍA PARA PERSONAS MAYORES****Interés Arquitectónico: 2****NIVEL IV**

PROVINCIA SEVILLA
COMARCA Vega del Guadalquivir
MUNICIPIO Burguillos
REFERENCIA CATASTRAL 8041010TG3684S0001FS

PROTECCIÓN LEY 14/2007 -
CAT. PLANEAMIENTO VIGENTE -
CAT. PLANEAMIENTO TRAMIT -

-
Titularidad
Uso Actual
Estado de conservación

**Ayuntamiento
Social**
Normal estado de conservación

SE-BUR-004**PABELLÓN POLIDEPORTIVO CUBIERTO****Interés Arquitectónico: 2****NIVEL IV**

PROVINCIA SEVILLA
 COMARCA Vega del Guadalquivir
 MUNICIPIO Burguillos
 REFERENCIA CATASTRAL 8338601TG3683N0001YP

PROTECCIÓN LEY 14/2007 -
 CAT. PLANEAMIENTO VIGENTE -
 CAT. PLANEAMIENTO TRAMIT -

-
 Titularidad
 Uso Actual
 Estado de conservación

**Ayuntamiento
 Deportivo
 Buen estado de conservación**

SE-BUR-005**C.E.I.P. ÁGORA****Interés Arquitectónico: 4****NIVEL II**

PROVINCIA SEVILLA
 COMARCA Vega del Guadalquivir
 MUNICIPIO Burguillos
 REFERENCIA CATASTRAL 7339201TG3673N0001TY

PROTECCIÓN LEY 14/2007 Sin protección
 CAT. PLANEAMIENTO VIGENTE -
 CAT. PLANEAMIENTO TRAMIT -

-
 Titularidad
 Uso Actual
 Estado de conservación

**Ayuntamiento
 Educativo
 -**

MUNICIPIO

CAMAS

El Guadalquivir separa Camas de Sevilla, situándose en su lado occidental sobre llanura, a una altura media de 10 metros en la Vega del Guadalquivir y elevándose hasta superar, a oriente, los cien metros en la cornisa del Aljarafe. El centro urbano tuvo siempre gran vinculación con la antigua carretera de Extremadura. En el siglo XX experimentó un gran crecimiento La Pañoleta, modificándose con ello las zonas de expansión del municipio. Muy destacable resulta su nuevo patrimonio municipal de cercana construcción, pues al magnífico conjunto de Ayuntamiento, plaza y Biblioteca, le siguen otros edificios que buscan la contemporaneidad en sus proyectos, como el Centro de Servicios Sociales, el nuevo Raimundo Lulio o la Guardería Municipal. Además de haber incorporado a su patrimonio interesantes edificios, como los que fueron de RENFE. De los 49 edificios aportados y estudiados para el Inventario, se incluyen un total de 14 inmuebles municipales, con 6 de Nivel I y otros 6 de Nivel II.

SE-CAM-001**AYUNTAMIENTO**

PROVINCIA	SEVILLA
COMARCA	Comarca Metropolitana de Sevilla
MUNICIPIO	Camas
REFERENCIA CATASTRAL	2837040QB6423N0001PD
PROTECCIÓN LEY 14/2007	BCG por Disposición Adicional Sexta
CAT. PLANEAMIENTO VIGENTE	-
CAT. PLANEAMIENTO TRAMIT	-

Interés Arquitectónico: 5**NIVEL I**

Importante obra de arquitectura contemporánea, difundida en numerosas publicaciones, figura en el Registro Andaluz de Arquitectura Contemporánea y está incluida junto a Biblioteca y plaza en la Guía Digital del Patrimonio Cultural de Andalucía, código 01410210015, por lo que se considera en el Inventario como BCG por Disposición Adicional Sexta.

Titularidad
Uso Actual
Estado de conservación

**Ayuntamiento
Administrativo**
Normal estado de conservación

SE-CAM-002**BIBLIOTECA PÚBLICA RAFAEL ALBERTI**

PROVINCIA	SEVILLA
COMARCA	Comarca Metropolitana de Sevilla
MUNICIPIO	Camas
REFERENCIA CATASTRAL	2837036QB6423N0001QD
PROTECCIÓN LEY 14/2007	BCG por Disposición Adicional Sexta
CAT. PLANEAMIENTO VIGENTE	-
CAT. PLANEAMIENTO TRAMIT	-

Interés Arquitectónico: 5**NIVEL I**

Importante obra de arquitectura contemporánea, difundida en numerosas publicaciones, figura en el Registro Andaluz de Arquitectura Contemporánea y está incluida junto al Ayuntamiento y plaza en la Guía Digital del Patrimonio Cultural de Andalucía, código 01410210015, por lo que se considera en el Inventario como BCG por Disposición Adicional Sexta.

Titularidad
Uso Actual
Estado de conservación

**Ayuntamiento
Cultural**
Normal estado de conservación

SE-CAM-003**MERCADO DE ABASTOS**

PROVINCIA	SEVILLA
COMARCA	Comarca Metropolitana de Sevilla
MUNICIPIO	Camas
REFERENCIA CATASTRAL	2837001QB6423N0001BD
PROTECCIÓN LEY 14/2007	Sin protección
CAT. PLANEAMIENTO VIGENTE	-
CAT. PLANEAMIENTO TRAMIT	-

Interés Arquitectónico: 3**NIVEL II**

Incluido en el Inventario de Edificios y Espacios Públicos de Interés Arquitectónico de Propiedad Municipal en Andalucía, de la Consejería de Obras Públicas y Transportes, Junta de Andalucía, 1988.

Titularidad
Uso Actual
Estado de conservación

**Ayuntamiento
Comercial**
Normal estado de conservación

SE-CAM-004**C.E.I.P. JUAN RODRÍGUEZ BERROCAL****Interés Arquitectónico: 2****NIVEL IV**

PROVINCIA SEVILLA
 COMARCA Comarca Metropolitana de Sevilla
 MUNICIPIO Camas
 REFERENCIA CATASTRAL 2837002QB6423N0001YD

PROTECCIÓN LEY 14/2007 -
 CAT. PLANEAMIENTO VIGENTE -
 CAT. PLANEAMIENTO TRAMIT -

-
 Titularidad
 Uso Actual
 Estado de conservación

**Ayuntamiento
 Educativo
 Normal estado de conservación**

SE-CAM-005**ANTIGUO AYUNTAMIENTO****Interés Arquitectónico: 3****NIVEL I**

PROVINCIA SEVILLA
 COMARCA Comarca Metropolitana de Sevilla
 MUNICIPIO Camas
 REFERENCIA CATASTRAL 2637301QB6423N0001WD

PROTECCIÓN LEY 14/2007 BCG por Disposición Adicional Sexta
 CAT. PLANEAMIENTO VIGENTE Protección Estructural. Ficha 003
 CAT. PLANEAMIENTO TRAMIT -

Construido a principios del siglo XX como residencia, con una crujía con fachada a la actual plaza de la Constitución, 1. Al ser adquirido por el Ayuntamiento, se amplía para ser Casa Consistorial. Se encontraba ya incluido en el Inventario de Edificios y Espacios Públicos de Interés Arquitectónico de 1988 y cuenta con Protección Estructural.

Titularidad
 Uso Actual
 Estado de conservación

**Ayuntamiento
 Administrativo
 Degradado**

SE-CAM-006**CENTRO DE SERVICIOS SOCIALES COMUNITARIOS****Interés Arquitectónico: 4****NIVEL I**

PROVINCIA SEVILLA
 COMARCA Comarca Metropolitana de Sevilla
 MUNICIPIO Camas
 REFERENCIA CATASTRAL 2739318QB6423N0001GD

PROTECCIÓN LEY 14/2007 Sin protección
 CAT. PLANEAMIENTO VIGENTE -
 CAT. PLANEAMIENTO TRAMIT -

Situado en pleno centro histórico, ofrece una imagen de gran contemporaneidad que le aporta notable valor. En parcela singular, estrecha, profunda y pequeña, dispone de buen patio que condiciona con su luz, matizada a través de las costillas de cubierta, los mejores espacios. Fue finalista en Building of the Year Award 2010, portal web Archdaily.

Titularidad
 Uso Actual
 Estado de conservación

**Ayuntamiento
 Administrativo
 Buen estado de conservación**

SE-CAM-007**S.I.P.S. PLAZA SANTA ANA****Interés Arquitectónico: 3****NIVEL I**

PROVINCIA SEVILLA
 COMARCA Comarca Metropolitana de Sevilla
 MUNICIPIO Camas
 REFERENCIA CATASTRAL 2536078QB6423S0001FZ

PROTECCIÓN LEY 14/2007 Sin protección
 CAT. PLANEAMIENTO VIGENTE -
 CAT. PLANEAMIENTO TRAMIT -

Una antigua nave, testigo de la arquitectura industrial de finales del XIX y principios del XX, permanece en el centro urbano, en la calle José Payán 5, cerca del nuevo ayuntamiento. Es un gran contenedor con capacidad volumétrica para acoger muy diferentes funciones, y protagonista de un nuevo espacio urbano, con cuidada edificación de viviendas.

Titularidad
 Uso Actual
 Estado de conservación

**Ayuntamiento
 Almacén
 Muy degradado**

SE-CAM-008**PABELLÓN PEPE FLORES****Interés Arquitectónico: 3****NIVEL II**

PROVINCIA SEVILLA
 COMARCA Comarca Metropolitana de Sevilla
 MUNICIPIO Camas
 REFERENCIA CATASTRAL 2941013QB6424S0001YG

PROTECCIÓN LEY 14/2007 Sin protección
 CAT. PLANEAMIENTO VIGENTE -
 CAT. PLANEAMIENTO TRAMIT -

-
 Titularidad
 Uso Actual
 Estado de conservación

**Ayuntamiento
 Deportivo**

SE-CAM-009**ANTIGUA ESTACIÓN Y OTRAS EDIFICACIONES DE RENFE****Interés Arquitectónico: 4****NIVEL I**

PROVINCIA SEVILLA
 COMARCA Comarca Metropolitana de Sevilla
 MUNICIPIO Camas
 REFERENCIA CATASTRAL 2439002QB6423N0001WD

PROTECCIÓN LEY 14/2007 BCG por Disposición Adicional Sexta
 CAT. PLANEAMIENTO VIGENTE Protección Estructural. Ficha 01
 CAT. PLANEAMIENTO TRAMIT -

Los edificios entorno a la antigua Estación de trenes de la RENFE constituyen un conjunto de primer orden, referente tipológico de la arquitectura vinculada al transporte, en estilo neomudéjar. Cuenta con Protección Estructural en el planeamiento. Se encuentra en normal estado de conservación en general, integrando amplios espacios libres.

Titularidad
 Uso Actual
 Estado de conservación

**Ayuntamiento
 Sociocultural
 Normal estado de conservación**

SE-CAM-010**NUEVO COLEGIO PÚBLICO RAIMUNDO LULIO****Interés Arquitectónico: 3****NIVEL II**

PROVINCIA SEVILLA
 COMARCA Comarca Metropolitana de Sevilla
 MUNICIPIO Camas
 REFERENCIA CATASTRAL 3334002QB6433N0001ZJ

PROTECCIÓN LEY 14/2007 Sin protección
 CAT. PLANEAMIENTO VIGENTE -
 CAT. PLANEAMIENTO TRAMIT -

-
 Titularidad
 Uso Actual
 Estado de conservación

**Ayuntamiento
 Educativo
 Buen estado de conservación**

SE-CAM-011**NAVE DE MÁQUINAS DE RENFE****Interés Arquitectónico: 3****NIVEL II**

PROVINCIA SEVILLA
 COMARCA Comarca Metropolitana de Sevilla
 MUNICIPIO Camas
 REFERENCIA CATASTRAL 2544133QB6424S0001XG

PROTECCIÓN LEY 14/2007 BCG por Disposición Adicional Sexta
 CAT. PLANEAMIENTO VIGENTE Protección Estructural
 CAT. PLANEAMIENTO TRAMIT -

-
 Titularidad
 Uso Actual
 Estado de conservación

**Ayuntamiento
 Religioso Asistencial
 Normal estado de conservación**

SE-CAM-012**ERMITA DE NUESTRA SEÑORA DE GUÍA****Interés Arquitectónico: 5****NIVEL II**

PROVINCIA SEVILLA
 COMARCA Comarca Metropolitana de Sevilla
 MUNICIPIO Camas
 REFERENCIA CATASTRAL 2222903QB6422S0001HR
 PROTECCIÓN LEY 14/2007 BCG por Disposición Adicional Sexta
 CAT. PLANEAMIENTO VIGENTE Protección Integral
 CAT. PLANEAMIENTO TRAMIT -

-
 Titularidad
 Uso Actual
 Estado de conservación

Ayuntamiento Cultural
Normal estado de conservación

SE-CAM-013**C.E.I.P. VIRGEN DEL ROCÍO****Interés Arquitectónico: 2****NIVEL IV**

PROVINCIA SEVILLA
 COMARCA Comarca Metropolitana de Sevilla
 MUNICIPIO Camas
 REFERENCIA CATASTRAL 3019001QB6431N0001FY
 PROTECCIÓN LEY 14/2007 -
 CAT. PLANEAMIENTO VIGENTE -
 CAT. PLANEAMIENTO TRAMIT -

-
 Titularidad
 Uso Actual
 Estado de conservación

Ayuntamiento Educativo
 -

SE-CAM-014**GUARDERÍA MUNICIPAL****Interés Arquitectónico: 5****NIVEL II**

PROVINCIA SEVILLA
 COMARCA Comarca Metropolitana de Sevilla
 MUNICIPIO Camas
 REFERENCIA CATASTRAL 3018102QB6431N0001XY
 PROTECCIÓN LEY 14/2007 Sin protección
 CAT. PLANEAMIENTO VIGENTE -
 CAT. PLANEAMIENTO TRAMIT -

-
 Titularidad
 Uso Actual
 Estado de conservación

Ayuntamiento Educativo
Buen estado de conservación

MUNICIPIO

CANTILLANA

La villa de Cantillana se encuentra en plena Vega del Guadalquivir, a 30 km al noreste de la capital sevillana. Ocupa la terraza formada por el río Guadalquivir en su confluencia con el Viar, siendo además determinante en su valoración paisajística el encontrarse a los pies de Sierra Morena. Todos estos factores topográficos determinan la forma y el crecimiento de la ciudad, que se realiza en sectores circulares hacia el norte de un núcleo originario muy reducido en torno al Cerro de la Iglesia y que, probablemente, coincide con el recinto amurallado de época árabe. Para el estudio de este Inventario, de los inmuebles municipales aportados, 115 urbanos y 6 rústicos, se estudian 38 y son incluidos en el Inventario un total de siete inmuebles, dos de ellos en Nivel I y tres más en Nivel II; entre los que están la Torre del Reloj que perteneció a la muralla o el Antiguo Hospital de Todos los Santos del siglo XVII, ejemplo de adaptación a nuestros días.

SE-CAN-001**EDIFICIO DE LA NUEVA CASA CONSISTORIAL****Interés Arquitectónico: 3****NIVEL I**

PROVINCIA SEVILLA
 COMARCA Vega del Guadalquivir
 MUNICIPIO Cantillana
 REFERENCIA CATASTRAL 0663850TG5606S0001LG
 PROTECCIÓN LEY 14/2007 Sin protección
 CAT. PLANEAMIENTO VIGENTE -
 CAT. PLANEAMIENTO TRAMIT -

Edificio con importante y robusta volumetría aligerada en su interior por un patio de luces central cubierto con montera. Se ubica en el solar del antiguo mercado de abastos, ocupando uno de los ángulos de aquella amplia parcela, proporcionando con ello espacio para la plaza pública y los inmuebles auxiliares con los que se delimita.

Titularidad
 Uso Actual
 Estado de conservación

**Ayuntamiento
 Administrativo
 Buen estado de conservación**

SE-CAN-002**CENTRO CÍVICO BLAS INFANTE. ANTIGUO AYUNTAMIENTO****Interés Arquitectónico: 2****NIVEL IV**

PROVINCIA SEVILLA
 COMARCA Vega del Guadalquivir
 MUNICIPIO Cantillana
 REFERENCIA CATASTRAL 0561808TG5606S0001RG
 PROTECCIÓN LEY 14/2007 -
 CAT. PLANEAMIENTO VIGENTE -
 CAT. PLANEAMIENTO TRAMIT -

-
 Titularidad
 Uso Actual
 Estado de conservación

**Ayuntamiento
 Sociocultural
 Normal estado de conservación**

SE-CAN-003**PLAZA DE TOROS****Interés Arquitectónico: 3****NIVEL II**

PROVINCIA SEVILLA
 COMARCA Vega del Guadalquivir
 MUNICIPIO Cantillana
 REFERENCIA CATASTRAL 0963012TG5606S0001TG
 PROTECCIÓN LEY 14/2007 Sin protección
 CAT. PLANEAMIENTO VIGENTE -
 CAT. PLANEAMIENTO TRAMIT -

-
 Titularidad
 Uso Actual
 Estado de conservación

**Ayuntamiento
 De ocio / espectáculo
 Normal estado de conservación**

SE-CAN-004**TORRE DEL RELOJ**

PROVINCIA SEVILLA
 COMARCA Vega del Guadalquivir
 MUNICIPIO Cantillana
 REFERENCIA CATASTRAL 0660208TG5606S0001DG

PROTECCIÓN LEY 14/2007 BCG por Disposición Adicional Sexta
 CAT. PLANEAMIENTO VIGENTE Grado 1
 CAT. PLANEAMIENTO TRAMIT -

Interés Arquitectónico: 4**NIVEL II**

Edificio de gran relevancia histórica; aunque sus elementos más antiguos conservados se remontan al siglo XVII. Posee interés arquitectónico por eso y su situación estratégico. Incluido en el Inventario de Edificios y Espacios Públicos de Interés Arquitectónico de Propiedad Municipal en Andalucía, de 1988.

Titularidad
 Uso Actual
 Estado de conservación

Ayuntamiento
En desuso
Buen estado de conservación

SE-CAN-005**CENTRO DE HISTORIA LOCAL. ANTIGUO HOSPITAL**

PROVINCIA SEVILLA
 COMARCA Vega del Guadalquivir
 MUNICIPIO Cantillana
 REFERENCIA CATASTRAL 0760007TG5605N0001AD

PROTECCIÓN LEY 14/2007 Sin protección
 CAT. PLANEAMIENTO VIGENTE -
 CAT. PLANEAMIENTO TRAMIT -

Interés Arquitectónico: 3**NIVEL II**

Incluido en el Inventario de Edificios y Espacios Públicos de Interés Arquitectónico de Propiedad Municipal en Andalucía, de la Consejería de Obras Públicas y Transportes, Junta de Andalucía, 1988.

Titularidad
 Uso Actual
 Estado de conservación

Ayuntamiento
Cultural
Buen estado de conservación

SE-CAN-006**CEMENTERIO MUNICIPAL NUESTRA SEÑORA DE LA SOLEDAD**

PROVINCIA SEVILLA
 COMARCA Vega del Guadalquivir
 MUNICIPIO Cantillana
 REFERENCIA CATASTRAL 1169001TG5616N0001JA

PROTECCIÓN LEY 14/2007 -
 CAT. PLANEAMIENTO VIGENTE -
 CAT. PLANEAMIENTO TRAMIT -

Interés Arquitectónico: 2**NIVEL IV**

-

Titularidad
 Uso Actual
 Estado de conservación

Ayuntamiento
Cementerio
Normal estado de conservación

SE-CAN-007**CENTRO AEPSA DE FORMACIÓN AGRARIA**

PROVINCIA SEVILLA
 COMARCA Vega del Guadalquivir
 MUNICIPIO Cantillana
 REFERENCIA CATASTRAL 1270904TG5617S0001HD

PROTECCIÓN LEY 14/2007 Sin protección
 CAT. PLANEAMIENTO VIGENTE -
 CAT. PLANEAMIENTO TRAMIT -

Interés Arquitectónico: 3**NIVEL I**

Referente de arquitectura contemporánea de Cantillana, tiene interés por su desarrollo en planta, volumetría, cerrazón exterior y elementos constructivos, diferenciándose de su entorno y creando una dinámica introspectiva al negar el diálogo con la calle, Fue obra seleccionada en el I Premio de Arquitectura con Termoarcilla en 2002.

Titularidad
 Uso Actual
 Estado de conservación

Ayuntamiento
Educativo
Buen estado de conservación

MUNICIPIO

CAÑADA ROSAL

Cañada Rosal se sitúa en terrenos de la Campiña de Écija, en la franja oriental de la provincia, a 78 kilómetros de la capital hispalense, inmediata al término municipal de La Luisiana, de quien se segrega en 1986, y al de la cordobesa Palma del Río. Por su origen como una de las Nuevas Poblaciones de Sierra Morena y Andalucía, en el siglo XVIII, es ciudad planificada, con la trama urbana ortogonal, cuyo núcleo urbano es prácticamente cuadrangular y ligeramente inclinado en orientación este-oeste con respecto a las posteriores expansiones que se producen en todas direcciones. De los 26 inmuebles municipales aportados y estudiados, se incluyen para el inventario un total de seis edificios, con dos inmuebles de Nivel I, entre los que destaca la actual Casa Consistorial y Antiguo Cuartel de la Guardia Civil, objeto de rehabilitación en 1993 en un ejemplo de la adaptabilidad de los buenos edificios a los cambios de uso que se le reclaman.

SE-CAÑ-001**AYUNTAMIENTO. ANTIGUO CUARTEL DE LA GUARDIA CIVIL****Interés Arquitectónico: 3****NIVEL I**

PROVINCIA SEVILLA
 COMARCA Comarca de Écija
 MUNICIPIO Cañada Rosal
 REFERENCIA CATASTRAL 5038222UG0653N0001KZ
 PROTECCIÓN LEY 14/2007 BCG por Disposición Adicional Sexta
 CAT. PLANEAMIENTO VIGENTE Protección Nivel A: Global. Ficha 6
 CAT. PLANEAMIENTO TRAMIT -

Edificio de carácter residencial y de labor edificado a finales del siglo XVIII o principios del s. XIX. Se levantó sobre el solar de una antigua casa colonial, como vivienda señorial que incluía dependencias de campo. La fachada es amplia y monumental, siguiendo un esquema simétrico organizado a partir de un eje central donde se ubica el acceso.

Titularidad
 Uso Actual
 Estado de conservación

**Ayuntamiento
 Administrativo
 Normal estado de conservación**

SE-CAÑ-002**BIBLIOTECA MUNICIPAL****Interés Arquitectónico: 3****NIVEL I**

PROVINCIA SEVILLA
 COMARCA Comarca de Écija
 MUNICIPIO Cañada Rosal
 REFERENCIA CATASTRAL 4837603UG0643N0001LJ
 PROTECCIÓN LEY 14/2007 Sin protección
 CAT. PLANEAMIENTO VIGENTE -
 CAT. PLANEAMIENTO TRAMIT -

Edificio de reciente construcción que se levanta en parcela estrecha y alargada aportando un notable contraste con la arquitectura popular de su entorno. El interior es claramente contemporáneo en su búsqueda de espacios continuos con sección variable y, sobre todo, por la valoración de la luz natural mediante la labra de dos grandes lucernarios.

Titularidad
 Uso Actual
 Estado de conservación

**Ayuntamiento
 Cultural
 Buen estado de conservación**

SE-CAÑ-003**NUEVO EDIFICIO EN COLEGIO PÚBLICO ANDALUCÍA****Interés Arquitectónico: 2****NIVEL IV**

PROVINCIA SEVILLA
 COMARCA Comarca de Écija
 MUNICIPIO Cañada Rosal
 REFERENCIA CATASTRAL 5041709UG0654S0001ZM
 PROTECCIÓN LEY 14/2007 -
 CAT. PLANEAMIENTO VIGENTE -
 CAT. PLANEAMIENTO TRAMIT -

-
 Titularidad
 Uso Actual
 Estado de conservación

**Ayuntamiento
 Deportivo
 Buen estado de conservación**

SE-CAÑ-004**PABELLÓN POLIDEPORTIVO. INTALACIONES DEPORTIVAS****Interés Arquitectónico: 2****NIVEL IV**

PROVINCIA SEVILLA
 COMARCA Comarca de Écija
 MUNICIPIO Cañada Rosal
 REFERENCIA CATASTRAL 5041709UG0654S0001ZM

PROTECCIÓN LEY 14/2007 Sin protección
 CAT. PLANEAMIENTO VIGENTE -
 CAT. PLANEAMIENTO TRAMIT -

-
 Titularidad
 Uso Actual
 Estado de conservación

**Ayuntamiento
 Deportivo
 Buen estado de conservación**

SE-CAÑ-005**GUARDERÍA****Interés Arquitectónico: 2****NIVEL IV**

PROVINCIA SEVILLA
 COMARCA Comarca de Écija
 MUNICIPIO Cañada Rosal
 REFERENCIA CATASTRAL 4735204UG0643N0001PJ

PROTECCIÓN LEY 14/2007 Sin protección
 CAT. PLANEAMIENTO VIGENTE -
 CAT. PLANEAMIENTO TRAMIT -

-
 Titularidad
 Uso Actual
 Estado de conservación

**Ayuntamiento
 Educativo
 Buen estado de conservación**

SE-CAÑ-006**CENTRO DE FORMACIÓN Y EMPRESAS****Interés Arquitectónico: 2****NIVEL IV**

PROVINCIA SEVILLA
 COMARCA Comarca de Écija
 MUNICIPIO Cañada Rosal
 REFERENCIA CATASTRAL 5729703UG0652N0001LR

PROTECCIÓN LEY 14/2007 Sin protección
 CAT. PLANEAMIENTO VIGENTE -
 CAT. PLANEAMIENTO TRAMIT -

-
 Titularidad
 Uso Actual
 Estado de conservación

**Ayuntamiento
 Administrativo
 Buen estado de conservación**

MUNICIPIO CARMONA

Carmona es una de las poblaciones monumentales más importantes de Andalucía, cuyo centro es Conjunto Histórico BIC Declarado. Sólo han podido ser revisados 26 edificios municipales por carecer el Ayuntamiento de un inventario actualizado de sus bienes. De ellos se incluyen 23 para este Inventario, con 7 edificios de Nivel I, 11 de Nivel II y 7 inmuebles del máximo interés arquitectónico. Todo ello da idea de la importancia patrimonial de una ciudad cuyas expansiones han ido rodeando el núcleo primitivo rellenando los huecos intersticiales entre el centro y los conjuntos religiosos posteriores. Cuenta con asentamientos prehistóricos, poblados paleolíticos y neolíticos, restos de arquitectura romana y de todas las épocas hasta nuestros días. Es el segundo término municipal de mayor superficie de la provincia, con tres paisajes diferentes: Los Alcores, la Vega y las Terrazas. El Inventario deberá completarse próximamente con edificios municipales que no han podido ser estudiados en 2021.

SE-CAR-001**AYUNTAMIENTO. ANTIGUO COLEGIO DE SAN TEODOMIRO****Interés Arquitectónico: 5****NIVEL I**

PROVINCIA SEVILLA
COMARCA Campiña de Carmona
MUNICIPIO Carmona
REFERENCIA CATASTRAL 6808401TG6560N0001AT
PROTECCIÓN LEY 14/2007 Bien de Interés Cultural (BIC) inscrito
CAT. PLANEAMIENTO VIGENTE Grado de Protección B - Ficha 36
CAT. PLANEAMIENTO TRAMIT -

El edificio fue levantado entre 1621-1636 por el jesuita Pedro Sánchez para acoger el colegio de San Teodomiro, fundado en 1619, vinculado a la iglesia del Salvador. Incluido en la Guía Digital del Patrimonio Cultural de Andalucía, código 01410240613, y en Inventario de Edificios de Interés Arquitectónico de Propiedad Municipal en Andalucía, 1988.

Titularidad
Uso Actual
Estado de conservación

**Ayuntamiento
Administrativo
Normal estado de conservación**

SE-CAR-002**IGLESIA DEL SALVADOR****Interés Arquitectónico: 5****NIVEL II**

PROVINCIA SEVILLA
COMARCA Campiña de Carmona
MUNICIPIO Carmona
REFERENCIA CATASTRAL 6808402TG6560N0001BT
PROTECCIÓN LEY 14/2007 Bien de Interés Cultural (BIC) inscrito
CAT. PLANEAMIENTO VIGENTE Nivel de Protección A: Integral. Ficha nº 12
CAT. PLANEAMIENTO TRAMIT -

Incluido en la Guía Digital del Patrimonio Cultural de Andalucía con el código 01410240506.

Titularidad
Uso Actual
Estado de conservación

**Ayuntamiento
Cultural
Normal estado de conservación**

SE-CAR-003**CASA MIRADOR****Interés Arquitectónico: 3****NIVEL I**

PROVINCIA SEVILLA
COMARCA Campiña de Carmona
MUNICIPIO Carmona
REFERENCIA CATASTRAL 6809402TG6560N0001WT
PROTECCIÓN LEY 14/2007 BCG por Disposición Adicional Sexta
CAT. PLANEAMIENTO VIGENTE Grado de Protección C - Ficha 116
CAT. PLANEAMIENTO TRAMIT -

Edificio de carácter residencial construido a finales del siglo XVI con elementos compositivos y ornamentales propios del lenguaje clásico. Fue rehabilitado a finales del siglo XX. Responde a la tipología de casa mirador, ubicada en la plaza principal intramuros de la ciudad histórica, con evidente función representativa.

Titularidad
Uso Actual
Estado de conservación

**Ayuntamiento
Administrativo
Buen estado de conservación**

SE-CAR-004**ANTIGUO CABILDO O AUDIENCIA**

PROVINCIA SEVILLA
 COMARCA Campiña de Carmona
 MUNICIPIO Carmona
 REFERENCIA CATASTRAL 6707809TG6560N0001PT

PROTECCIÓN LEY 14/2007 BCG por Disposición Adicional Sexta
 CAT. PLANEAMIENTO VIGENTE Grado de Protección: B. Ficha 42
 CAT. PLANEAMIENTO TRAMIT -

Interés Arquitectónico: 3**NIVEL I**

Edificio monumental levantado en el s. XVI como sede del cabildo municipal, con diferentes usos institucionales en el tiempo; hoy destinado a oficinas municipales. Figura en la Guía Digital del Patrimonio Cultural de Andalucía, código 01410240519, y en Inventario de Edificios de Interés Arquitectónico de Propiedad Municipal en Andalucía, COPT, 1988

Titularidad
 Uso Actual
 Estado de conservación

**Ayuntamiento
 Administrativo
 Buen estado de conservación**

SE-CAR-005**PLAZA DE ABASTOS**

PROVINCIA SEVILLA
 COMARCA Campiña de Carmona
 MUNICIPIO Carmona
 REFERENCIA CATASTRAL 6806106TG6560N0001AT

PROTECCIÓN LEY 14/2007 BCG por Disposición Adicional Sexta
 CAT. PLANEAMIENTO VIGENTE Nivel de Protección A: Integral. Ficha nº 48
 CAT. PLANEAMIENTO TRAMIT -

Interés Arquitectónico: 4**NIVEL II**

Incluido en el Inventario de Edificios y Espacios Públicos de Interés Arquitectónico de Propiedad Municipal en Andalucía, de la Consejería de Obras Públicas y Transportes, Junta de Andalucía, 1988. Incluido en la Guía Digital del Patrimonio Cultural de Andalucía con el código 01410240513.

Titularidad
 Uso Actual
 Estado de conservación

**Ayuntamiento
 Comercial
 Buen estado de conservación**

SE-CAR-006**CASA PALACIO DEL MARQUÉS DE LAS TORRES. MUSEO**

PROVINCIA SEVILLA
 COMARCA Campiña de Carmona
 MUNICIPIO Carmona
 REFERENCIA CATASTRAL 7009601TG6570N0001OO

PROTECCIÓN LEY 14/2007 Bien de Interés Cultural (BIC) inscrito
 CAT. PLANEAMIENTO VIGENTE Nivel de Protección A: Integral. Ficha nº 133
 CAT. PLANEAMIENTO TRAMIT -

Interés Arquitectónico: 5**NIVEL II**

Incluido en la Guía Digital del Patrimonio Cultural de Andalucía con el código 01410240496.

Titularidad
 Uso Actual
 Estado de conservación

**Ayuntamiento
 Cultural
 Buen estado de conservación**

SE-CAR-007**CASA DE LA CULTURA**

PROVINCIA SEVILLA
 COMARCA Campiña de Carmona
 MUNICIPIO Carmona
 REFERENCIA CATASTRAL 6810501TG6561S0001PU

PROTECCIÓN LEY 14/2007 BCG por Disposición Adicional Sexta
 CAT. PLANEAMIENTO VIGENTE Nivel de Protección A: Integral. Ficha nº 40
 CAT. PLANEAMIENTO TRAMIT -

Interés Arquitectónico: 3**NIVEL II**

Incluido en el Inventario de Edificios y Espacios Públicos de Interés Arquitectónico de Propiedad Municipal en Andalucía, de la Consejería de Obras Públicas y Transportes, Junta de Andalucía, 1988.

Titularidad
 Uso Actual
 Estado de conservación

**Ayuntamiento
 Cultural
 Normal estado de conservación**

SE-CAR-008**CASA PALACIO DE LOS BRIONES. SEDE DE LA UPO****Interés Arquitectónico: 4****NIVEL II**

PROVINCIA SEVILLA
 COMARCA Campiña de Carmona
 MUNICIPIO Carmona
 REFERENCIA CATASTRAL 7108703TG6570N0001KO

PROTECCIÓN LEY 14/2007 BCG por Disposición Adicional Sexta
 CAT. PLANEAMIENTO VIGENTE Nivel de Protección B: Global. Ficha nº 39
 CAT. PLANEAMIENTO TRAMIT -

-
 Titularidad
 Uso Actual
 Estado de conservación

**Ayuntamiento
 Educativo
 Normal estado de conservación**

SE-CAR-009**BIBLIOTECA JOSÉ MARÍA REQUENA. CASA DOMÍNGUEZ****Interés Arquitectónico: 4****NIVEL I**

PROVINCIA SEVILLA
 COMARCA Campiña de Carmona
 MUNICIPIO Carmona
 REFERENCIA CATASTRAL 6706701TG6560N0001ZT

PROTECCIÓN LEY 14/2007 BCG por Disposición Adicional Sexta
 CAT. PLANEAMIENTO VIGENTE Grado de Protección: B. Ficha 46
 CAT. PLANEAMIENTO TRAMIT -

Casa palacio señorial edificada durante el s. XVIII, propiedad de la familia Domínguez de la Haza y que supone uno de los más característicos ejemplos de la arquitectura civil del barroco carmonense. Incluido en el Inventario de Edificios y Espacios Públicos de Interés Arquitectónico de Propiedad Municipal en Andalucía, de la C.O.P. y T., 1988.

Titularidad
 Uso Actual
 Estado de conservación

**Ayuntamiento
 Cultural
 Buen estado de conservación**

SE-CAR-010**CONVENTO SAN JOSÉ****Interés Arquitectónico: 3****NIVEL I**

PROVINCIA SEVILLA
 COMARCA Campiña de Carmona
 MUNICIPIO Carmona
 REFERENCIA CATASTRAL 7108708TG6570N0001JO

PROTECCIÓN LEY 14/2007 BCG por Disposición Adicional Sexta
 CAT. PLANEAMIENTO VIGENTE Grado de Protección: B. Ficha 22
 CAT. PLANEAMIENTO TRAMIT -

Es el único resto conservado del antiguo convento de San José, correspondiente a una nave de su iglesia. Era un templo barroco de tres naves con la central cubierta por bóveda de cañón. La que permanece es la nave sur, de pequeño tamaño, con cinco tramos que se cubren con bóvedas de arista y preside un amplio vacío urbano.

Titularidad
 Uso Actual
 Estado de conservación

**Ayuntamiento
 En desuso
 Normal estado de conservación**

SE-CAR-011**ALCÁZAR Y PUERTA DE SEVILLA****Interés Arquitectónico: 5****NIVEL II**

PROVINCIA SEVILLA
 COMARCA Campiña de Carmona
 MUNICIPIO Carmona
 REFERENCIA CATASTRAL 6606001TG6560N0001QT

PROTECCIÓN LEY 14/2007 Bien de Interés Cultural (BIC) inscrito
 CAT. PLANEAMIENTO VIGENTE Nivel de Protección A: Integral. Ficha nº 4 y 5
 CAT. PLANEAMIENTO TRAMIT -

Incluido en el Inventario de Edificios y Espacios Públicos de Interés Arquitectónico de Propiedad Municipal en Andalucía, de la Consejería de Obras Públicas y Transportes, Junta de Andalucía, 1988. Incluido en la Guía Digital del Patrimonio Cultural de Andalucía con el código 01410240498.

Titularidad
 Uso Actual
 Estado de conservación

**Ayuntamiento
 Cultural
 Normal estado de conservación**

SE-CAR-012**CASA FONDA**

PROVINCIA SEVILLA
 COMARCA Campiña de Carmona
 MUNICIPIO Carmona
 REFERENCIA CATASTRAL 6905017TG6560N0001BT

PROTECCIÓN LEY 14/2007 BCG por Disposición Adicional Sexta
 CAT. PLANEAMIENTO VIGENTE Nivel de Protección B: Global. Ficha nº 32
 CAT. PLANEAMIENTO TRAMIT -

Interés Arquitectónico: 4**NIVEL II**

Actualmente una parte la ocupa el Centro Temático del Mudéjar, Museo Mudéjar. Se han hecho dos intervenciones una con fondos europeos y otra con municipales.

Titularidad
 Uso Actual
 Estado de conservación

Ayuntamiento Cultural
Normal estado de conservación

SE-CAR-013**ANTIGUO MATADERO MUNICIPAL**

PROVINCIA SEVILLA
 COMARCA Campiña de Carmona
 MUNICIPIO Carmona
 REFERENCIA CATASTRAL 6505408TG6560N0001FT

PROTECCIÓN LEY 14/2007 BCG por Disposición Adicional Sexta
 CAT. PLANEAMIENTO VIGENTE Grado de Protección C. Ficha 223
 CAT. PLANEAMIENTO TRAMIT -

Interés Arquitectónico: 4**NIVEL I**

Edificio construido en el siglo XVI con estética mudéjar, extramuros de la ciudad histórica, respondiendo a la tipología de casa de labor; si bien ha sido profundamente transformada para adaptarla a matadero municipal, funcionando durante más de un siglo hasta caer en desuso. Cuenta con Grado de Protección C en el planeamiento municipal.

Titularidad
 Uso Actual
 Estado de conservación

Ayuntamiento En desuso
Muy degradado

SE-CAR-014**ANTIGUO HOSPITAL DE SAN PEDRO**

PROVINCIA SEVILLA
 COMARCA Campiña de Carmona
 MUNICIPIO Carmona
 REFERENCIA CATASTRAL 6406304TG6560N0001PT

PROTECCIÓN LEY 14/2007 BCG por Disposición Adicional Sexta
 CAT. PLANEAMIENTO VIGENTE Grado de Protección: C. Ficha 226
 CAT. PLANEAMIENTO TRAMIT -

Interés Arquitectónico: 4**NIVEL I**

Edificio de grandes proporciones y origen medieval que actualmente es resultado de diferentes y sucesivas adiciones y reformas. La mayoría de las estructuras se identifican con los siglos XVII y XVIII. Vinculado a la iglesia parroquial de San Pedro, se compone de diferentes piezas yuxtapuestas trazadas en torno a dos patios principales.

Titularidad
 Uso Actual
 Estado de conservación

Ayuntamiento Polivalente
Normal estado de conservación

SE-CAR-015**ERMITA DE SAN MATEO**

PROVINCIA SEVILLA
 COMARCA Campiña de Carmona
 MUNICIPIO Carmona
 REFERENCIA CATASTRAL 41024A046001440000KB

PROTECCIÓN LEY 14/2007 -
 CAT. PLANEAMIENTO VIGENTE -
 CAT. PLANEAMIENTO TRAMIT -

Interés Arquitectónico: 5**NIVEL III**

-

Titularidad
 Uso Actual
 Estado de conservación

Ayuntamiento Religioso
Normal estado de conservación

SE-CAR-016**ALCÁZAR DE ARRIBA Y PUERTA DE MARCHENA****Interés Arquitectónico: 5****NIVEL II**

PROVINCIA SEVILLA
 COMARCA Campiña de Carmona
 MUNICIPIO Carmona
 REFERENCIA CATASTRAL 7308701TG6570N0001UO

PROTECCIÓN LEY 14/2007 Bien de Interés Cultural (BIC) inscrito
 CAT. PLANEAMIENTO VIGENTE Nivel de Protección A: Integral. Ficha nº 6
 CAT. PLANEAMIENTO TRAMIT -

Incluido en el Inventario de Edificios y Espacios Públicos de Interés Arquitectónico de Propiedad Municipal en Andalucía, de la Consejería de Obras Públicas y Transportes, Junta de Andalucía, 1988. Incluido en la Guía Digital del Patrimonio Cultural de Andalucía con el código 01410240497.

Titularidad
 Uso Actual
 Estado de conservación

Ayuntamiento Cultural
Normal estado de conservación

SE-CAR-017**TEATRO CEREZO****Interés Arquitectónico: 4****NIVEL II**

PROVINCIA SEVILLA
 COMARCA Campiña de Carmona
 MUNICIPIO Carmona
 REFERENCIA CATASTRAL 6406601TG6560N0001KT

PROTECCIÓN LEY 14/2007 Bien de Catalogación General inscrito individualmente
 CAT. PLANEAMIENTO VIGENTE Nivel de Protección B: Global. Ficha nº 55
 CAT. PLANEAMIENTO TRAMIT -

Incluido en la Guía Digital del Patrimonio Cultural de Andalucía con el código 01410240610.

Titularidad
 Uso Actual
 Estado de conservación

Ayuntamiento De ocio / espectáculo
Normal estado de conservación

SE-CAR-018**IGLESIA DE SANTA ANA****Interés Arquitectónico: 5****NIVEL II**

PROVINCIA SEVILLA
 COMARCA Campiña de Carmona
 MUNICIPIO Carmona
 REFERENCIA CATASTRAL 6312702TG6561S0001IU

PROTECCIÓN LEY 14/2007 Bien de Interés Cultural (BIC) inscrito
 CAT. PLANEAMIENTO VIGENTE Nivel de Protección A: Integral. Ficha nº 16
 CAT. PLANEAMIENTO TRAMIT -

Incluido en la Guía Digital del Patrimonio Cultural de Andalucía con el código 01410240505.

Titularidad
 Uso Actual
 Estado de conservación

Ayuntamiento Cultural
Buen estado de conservación

SE-CAR-019**ALCÁZAR Y PUERTA DE CÓRDOBA****Interés Arquitectónico: 5****NIVEL II**

PROVINCIA SEVILLA
 COMARCA Campiña de Carmona
 MUNICIPIO Carmona
 REFERENCIA CATASTRAL 7211037TG6571S0001MA

PROTECCIÓN LEY 14/2007 Bien de Interés Cultural (BIC) inscrito
 CAT. PLANEAMIENTO VIGENTE Nivel de Protección A: Integral. Ficha nº 3
 CAT. PLANEAMIENTO TRAMIT -

Incluido en la Guía Digital del Patrimonio Cultural de Andalucía con el código 01410240499.

Titularidad
 Uso Actual
 Estado de conservación

Ayuntamiento Cultural
Normal estado de conservación

SE-CAR-020**ESCUELA DE MÚSICA. ANTIGUA ESTACIÓN****Interés Arquitectónico: 2****NIVEL IV**

PROVINCIA SEVILLA
 COMARCA Campiña de Carmona
 MUNICIPIO Carmona
 REFERENCIA CATASTRAL 6210017TG6561S0001JU

PROTECCIÓN LEY 14/2007 -
 CAT. PLANEAMIENTO VIGENTE -
 CAT. PLANEAMIENTO TRAMIT -

-
 Titularidad
 Uso Actual
 Estado de conservación

**Ayuntamiento
 Educativo
 Normal estado de conservación**

SE-CAR-021**EDIFICIO HYTASA ADMINISTRATIVO MULTIFUNCIONAL****Interés Arquitectónico: 2****NIVEL IV**

PROVINCIA SEVILLA
 COMARCA Campiña de Carmona
 MUNICIPIO Carmona
 REFERENCIA CATASTRAL 6212202TG6561S0001LU

PROTECCIÓN LEY 14/2007 Sin protección
 CAT. PLANEAMIENTO VIGENTE -
 CAT. PLANEAMIENTO TRAMIT -

-
 Titularidad
 Uso Actual
 Estado de conservación

**Ayuntamiento
 Administrativo
 Buen estado de conservación**

SE-CAR-022**ANTIGUO PATRONATO ESCOLAR DE SAN JOSÉ****Interés Arquitectónico: 2****NIVEL IV**

PROVINCIA SEVILLA
 COMARCA Campiña de Carmona
 MUNICIPIO Carmona
 REFERENCIA CATASTRAL 5907658TG6550N0001EQ

PROTECCIÓN LEY 14/2007 -
 CAT. PLANEAMIENTO VIGENTE -
 CAT. PLANEAMIENTO TRAMIT -

-
 Titularidad
 Uso Actual
 Estado de conservación

**Ayuntamiento
 -
 Normal estado de conservación**

SE-CAR-023**POZO DE LOS INGLESES****Interés Arquitectónico: 2****NIVEL IV**

PROVINCIA SEVILLA
 COMARCA Campiña de Carmona
 MUNICIPIO Carmona
 REFERENCIA CATASTRAL 41024A089003560001LM

PROTECCIÓN LEY 14/2007 -
 CAT. PLANEAMIENTO VIGENTE -
 CAT. PLANEAMIENTO TRAMIT -

-
 Titularidad
 Uso Actual
 Estado de conservación

**Ayuntamiento
 -
 Normal estado de conservación**

MUNICIPIO**CARRIÓN DE LOS CÉSPEDES**

El pequeño término municipal de Carrión de los Céspedes se encuentra en la comarca del Aljarafe, al oeste del cauce del río Guadimar y en el extremo occidental de la provincia sevillana, a 36 km de la capital y limitando con la provincia de Huelva. Su núcleo urbano data del siglo XIII como desarrollo de una alquería musulmana, creciendo su blanco caserío siguiendo en paralelo el cercano recorrido del arroyo Alcarayón. Su expansión es irregular, formando hélices concéntricas al lugar donde se encuentra el Ayuntamiento y limitado al suroeste por el paso de la carretera A-637. De los 11 inmuebles municipales aportados y estudiados, se incluyen en el Inventario un total de 5 edificios, siendo uno de Nivel I, y los cuatro restantes de Nivel IV, siendo el de mayor interés arquitectónico el edificio El Mantón de Manila en calle María Zambrano, de reciente construcción.

SE-CCP-001**AYUNTAMIENTO****Interés Arquitectónico: 2****NIVEL IV**

PROVINCIA SEVILLA
 COMARCA Aljarafe
 MUNICIPIO Carrión de los Céspedes
 REFERENCIA CATASTRAL 6793015QB3369S0001QY

PROTECCIÓN LEY 14/2007 Sin protección
 CAT. PLANEAMIENTO VIGENTE -
 CAT. PLANEAMIENTO TRAMIT -

El ayuntamiento es un pequeño edificio de corte tradicional levantado en la segunda mitad del siglo XX, que preside una plaza peatonal, la de la Constitución.

Titularidad
 Uso Actual
 Estado de conservación

**Ayuntamiento
 Administrativo
 Normal estado de conservación**

SE-CCP-002**ANTIGUO CONSULTORIO****Interés Arquitectónico: 2****NIVEL IV**

PROVINCIA SEVILLA
 COMARCA Aljarafe
 MUNICIPIO Carrión de los Céspedes
 REFERENCIA CATASTRAL 6791020QB3369S0001OY

PROTECCIÓN LEY 14/2007 -
 CAT. PLANEAMIENTO VIGENTE -
 CAT. PLANEAMIENTO TRAMIT -

-

Titularidad
 Uso Actual
 Estado de conservación

**Ayuntamiento
 Hospitalario
 Buen estado de conservación**

SE-CCP-003**NAVE MUNICIPAL. OBRAS Y SERVICIOS****Interés Arquitectónico: 2****NIVEL IV**

PROVINCIA SEVILLA
 COMARCA Aljarafe
 MUNICIPIO Carrión de los Céspedes
 REFERENCIA CATASTRAL 6891281QB3369S0001TY

PROTECCIÓN LEY 14/2007 Sin protección
 CAT. PLANEAMIENTO VIGENTE -
 CAT. PLANEAMIENTO TRAMIT -

-

Titularidad
 Uso Actual
 Estado de conservación

**Ayuntamiento
 Polivalente
 Buen estado de conservación**

SE-CCP-004**COLEGIO. GUARDERÍA. BIBLIOTECA****Interés Arquitectónico: 2****NIVEL IV**

PROVINCIA SEVILLA
 COMARCA Aljarafe
 MUNICIPIO Carrión de los Céspedes
 REFERENCIA CATASTRAL 6698019QB3369N0001QZ

PROTECCIÓN LEY 14/2007 -
 CAT. PLANEAMIENTO VIGENTE -
 CAT. PLANEAMIENTO TRAMIT -

-
 Titularidad
 Uso Actual
 Estado de conservación

**Ayuntamiento
 Educativo
 Normal estado de conservación**

SE-CCP-005**EDIFICIO EL MANTÓN DE MANILA****Interés Arquitectónico: 3****NIVEL I**

PROVINCIA SEVILLA
 COMARCA Aljarafe
 MUNICIPIO Carrión de los Céspedes
 REFERENCIA CATASTRAL 6799701QB3369N0001YZ

PROTECCIÓN LEY 14/2007 Sin protección
 CAT. PLANEAMIENTO VIGENTE -
 CAT. PLANEAMIENTO TRAMIT -

Edificio construido en 2016 de nueva planta como equipamiento municipal para usos múltiples. De planta irregular, se concibe como dos piezas conectadas. La mayor presenta planta poligonal de cuatro lados curvos y convexos, generando interiormente un espacio unitario destinado a sala de exposiciones, conferencias y conciertos.

Titularidad
 Uso Actual
 Estado de conservación

**Ayuntamiento
 Sociocultural
 Buen estado de conservación**

MUNICIPIO CASARICHE

El municipio de Casariche, en plena comarca de la Sierra Sur, limita por el norte con la provincia de Córdoba (a 80 km de su capital) y por el este con la de Málaga (a 100 km de su capital), producto de su situación perimetral en la provincia de Sevilla, en el margen oriental de ésta y a 121 kilómetros de su capital. El núcleo urbano originario, que formalizaba una trama tendente a la ortogonalidad, se determinó primero por el cauce del río Yeguas y más tarde por la vía férrea, ambos a la izquierda de la localidad y que siguen influyendo en la forma urbana hasta nuestros días, bordeando perimetralmente el río y expandiéndose en el tiempo de manera desordenada en todas direcciones, justificado fundamentalmente por las pendientes del terreno que llega a alcanzar los 360 metros sobre el nivel del mar en la zona más alta del municipio. De los 95 edificios municipales aportados, se estudian 59 y son incluidos en el Inventario un total de 5 inmuebles, con uno en Nivel I y tres de Nivel II.

SE-CAS-001 AYUNTAMIENTO

PROVINCIA SEVILLA
COMARCA Sierra Sur
MUNICIPIO Casariche
REFERENCIA CATASTRAL 4192823UG4249S0001EJ
PROTECCIÓN LEY 14/2007 BCG por Disposición Adicional Sexta
CAT. PLANEAMIENTO VIGENTE Edificación protegida
CAT. PLANEAMIENTO TRAMIT -

Interés Arquitectónico: 3**NIVEL I**

Edificio construido para uso hostelero a comienzos del siglo XX, siendo posteriormente destinado a escuelas y desde los años 60 a Casa Consistorial. Rehabilitado en diferentes ocasiones, la última en 2007. Estaba incluido en el Inventario de Edificios y Espacios Públicos de Interés Arquitectónico de Propiedad Municipal en Andalucía, COPT, 1988.

Titularidad
Uso Actual
Estado de conservación

**Ayuntamiento
Administrativo
Normal estado de conservación**

SE-CAS-002 MERCADO DE ABASTOS

PROVINCIA SEVILLA
COMARCA Sierra Sur
MUNICIPIO Casariche
REFERENCIA CATASTRAL 4091001UG4239S0001FD
PROTECCIÓN LEY 14/2007 Sin protección
CAT. PLANEAMIENTO VIGENTE -
CAT. PLANEAMIENTO TRAMIT -

Interés Arquitectónico: 3**NIVEL II**

-

Titularidad
Uso Actual
Estado de conservación

**Ayuntamiento
Comercial
Normal estado de conservación**

SE-CAS-003 CONSULTORIO MÉDICO

PROVINCIA SEVILLA
COMARCA Sierra Sur
MUNICIPIO Casariche
REFERENCIA CATASTRAL 3980202UG4238N0001ZA
PROTECCIÓN LEY 14/2007 BCG por Disposición Adicional Sexta
CAT. PLANEAMIENTO VIGENTE -
CAT. PLANEAMIENTO TRAMIT -

Interés Arquitectónico: 3**NIVEL II**

Incluido en la Guía Digital del Patrimonio Cultural de Andalucía con el código 01410260012.

Titularidad
Uso Actual
Estado de conservación

**Ayuntamiento
Hospitalario
Buen estado de conservación**

SE-CAS-004**MUSEO CENTRO DE INTERPRETACIÓN - CASA MAESTROS****Interés Arquitectónico: 2****NIVEL IV**

PROVINCIA SEVILLA
 COMARCA Sierra Sur
 MUNICIPIO Casariche
 REFERENCIA CATASTRAL 3888033UG4238N0001YA

PROTECCIÓN LEY 14/2007 -
 CAT. PLANEAMIENTO VIGENTE -
 CAT. PLANEAMIENTO TRAMIT -

-
 Titularidad
 Uso Actual
 Estado de conservación

Ayuntamiento Cultural
Buen estado de conservación

SE-CAS-005**RESIDENCIA DE ANCIANOS PP6****Interés Arquitectónico: 3****NIVEL II**

PROVINCIA SEVILLA
 COMARCA Sierra Sur
 MUNICIPIO Casariche
 REFERENCIA CATASTRAL 4184901UG4248S0001XM

PROTECCIÓN LEY 14/2007 Sin protección
 CAT. PLANEAMIENTO VIGENTE -
 CAT. PLANEAMIENTO TRAMIT -

-
 Titularidad
 Uso Actual
 Estado de conservación

Ayuntamiento Asistencial
Normal estado de conservación

MUNICIPIO**CASTILBLANCO DE LOS ARROYOS**

El municipio de Castilblanco de los Arroyos se localiza al noroeste de la provincia de Sevilla, en las primeras estribaciones de la Sierra Norte; a 33 km de la capital. De importancia histórica al ser paso obligado en la antigua Ruta de la Plata que hoy en día siguen aún los peregrinos hacia Santiago de Compostela. El núcleo urbano se asienta entre dos montículos, situados al noreste y al suroeste, formando parte de la Sierra de El Pedroso. El núcleo urbano no está perfectamente definido en su trazado, pues se ha expandido de manera irregular, desde un esquema longitudinal, en todas direcciones; generando una urbanización imprecisa y aleatoria. De los 144 inmuebles municipales aportados, se estudian 74 y se incluyen en el Inventario un total de 11 edificios, con uno de Nivel I y tres de Nivel II; destacando el Corral de Artistas y Artesanos, el Museo Etnológico que cuenta con protección debido también a su valor paisajístico o el Teatro Miguel Fisac, última obra de este arquitecto.

SE-CST-001**AYUNTAMIENTO****Interés Arquitectónico: 2****NIVEL IV**

PROVINCIA SEVILLA
 COMARCA Sierra Norte
 MUNICIPIO Castilblanco de los Arroyos
 REFERENCIA CATASTRAL 6344099TG3764S0001SO

PROTECCIÓN LEY 14/2007 -
 CAT. PLANEAMIENTO VIGENTE -
 CAT. PLANEAMIENTO TRAMIT -

-
 Titularidad
 Uso Actual
 Estado de conservación

**Ayuntamiento
 Administrativo**
Normal estado de conservación

SE-CST-002**EDIFICIO CULTURAL GUADALINFO****Interés Arquitectónico: 2****NIVEL IV**

PROVINCIA SEVILLA
 COMARCA Sierra Norte
 MUNICIPIO Castilblanco de los Arroyos
 REFERENCIA CATASTRAL 6441315TG3764S0001DO

PROTECCIÓN LEY 14/2007 -
 CAT. PLANEAMIENTO VIGENTE -
 CAT. PLANEAMIENTO TRAMIT -

-
 Titularidad
 Uso Actual
 Estado de conservación

**Ayuntamiento
 Cultural**
Normal estado de conservación

SE-CST-003**PROTECCIÓN CIVIL. ANTIGUA BIBLIOTECA****Interés Arquitectónico: 2****NIVEL IV**

PROVINCIA SEVILLA
 COMARCA Sierra Norte
 MUNICIPIO Castilblanco de los Arroyos
 REFERENCIA CATASTRAL 6543001TG3764S0001LO

PROTECCIÓN LEY 14/2007 Sin protección
 CAT. PLANEAMIENTO VIGENTE -
 CAT. PLANEAMIENTO TRAMIT -

-
 Titularidad
 Uso Actual
 Estado de conservación

**Ayuntamiento
 Administrativo**
Normal estado de conservación

SE-CST-004**CONSULTORIO LOCAL****Interés Arquitectónico: 3****NIVEL II**

PROVINCIA SEVILLA
 COMARCA Sierra Norte
 MUNICIPIO Castilblanco de los Arroyos
 REFERENCIA CATASTRAL 6543329TG3764S0001XO

PROTECCIÓN LEY 14/2007 Sin protección
 CAT. PLANEAMIENTO VIGENTE -
 CAT. PLANEAMIENTO TRAMIT -

-
 Titularidad
 Uso Actual
 Estado de conservación

**Ayuntamiento
 Hospitalario
 Buen estado de conservación**

SE-CST-005**TEATRO MIGUEL FISAC. SALA DE EXPOSICIONES. ARCHIVO****Interés Arquitectónico: 4****NIVEL I**

PROVINCIA SEVILLA
 COMARCA Sierra Norte
 MUNICIPIO Castilblanco de los Arroyos
 REFERENCIA CATASTRAL 6640020TG3764S0001ZO

PROTECCIÓN LEY 14/2007 BCG por Disposición Adicional Sexta
 CAT. PLANEAMIENTO VIGENTE -
 CAT. PLANEAMIENTO TRAMIT Nivel de Protección Global: B

Edificio proyectado y ejecutado por Miguel Fisac en 2003 siendo el último de su producción terminado en vida. Ocupa una parcela irregular, organizada a partir de grandes prismas de planta cuadrada maclados, resultando un singular juego de formas revestidas de placas de hormigón blanco que evoca la composición de la arquitectura vernácula.

Titularidad
 Uso Actual
 Estado de conservación

**Ayuntamiento
 Polivalente
 Buen estado de conservación**

SE-CST-006**CORRAL DE ARTISTAS Y ARTESANOS****Interés Arquitectónico: 4****NIVEL II**

PROVINCIA SEVILLA
 COMARCA Sierra Norte
 MUNICIPIO Castilblanco de los Arroyos
 REFERENCIA CATASTRAL 6542001TG3764S0001FO

PROTECCIÓN LEY 14/2007 BCG por Disposición Adicional Sexta
 CAT. PLANEAMIENTO VIGENTE -
 CAT. PLANEAMIENTO TRAMIT Nivel de Protección B: Global

Incluido en el Inventario de Edificios y Espacios Públicos de Interés Arquitectónico de Propiedad Municipal en Andalucía, de la Consejería de Obras Públicas y Transportes, Junta de Andalucía, 1988.

Titularidad
 Uso Actual
 Estado de conservación

**Ayuntamiento
 Cultural
 Buen estado de conservación**

SE-CST-007**EDIFICIO EN PLAZA AMARILLA 17****Interés Arquitectónico: 2****NIVEL IV**

PROVINCIA SEVILLA
 COMARCA Sierra Norte
 MUNICIPIO Castilblanco de los Arroyos
 REFERENCIA CATASTRAL 6641620TG3764S0001RO

PROTECCIÓN LEY 14/2007 -
 CAT. PLANEAMIENTO VIGENTE -
 CAT. PLANEAMIENTO TRAMIT -

-
 Titularidad
 Uso Actual
 Estado de conservación

**Ayuntamiento
 Social
 Buen estado de conservación**

SE-CST-008**RESIDENCIA GERIÁTRICA MUNICIPAL VICENTE FERRER****Interés Arquitectónico: 2****NIVEL IV**

PROVINCIA SEVILLA
 COMARCA Sierra Norte
 MUNICIPIO Castilblanco de los Arroyos
 REFERENCIA CATASTRAL 65380I4TG3763N0001TU

PROTECCIÓN LEY 14/2007 -
 CAT. PLANEAMIENTO VIGENTE -
 CAT. PLANEAMIENTO TRAMIT -

-
 Titularidad
 Uso Actual
 Estado de conservación

**Ayuntamiento
 Asistencial
 Normal estado de conservación**


SE-CST-009**MESÓN DEL AGUA****Interés Arquitectónico: 2****NIVEL IV**

PROVINCIA SEVILLA
 COMARCA Sierra Norte
 MUNICIPIO Castilblanco de los Arroyos
 REFERENCIA CATASTRAL 6346825TG3764N0001FQ

PROTECCIÓN LEY 14/2007 -
 CAT. PLANEAMIENTO VIGENTE -
 CAT. PLANEAMIENTO TRAMIT -

-
 Titularidad
 Uso Actual
 Estado de conservación

**Ayuntamiento
 -
 Normal estado de conservación**

SE-CST-010**CEMENTERIO****Interés Arquitectónico: 2****NIVEL IV**

PROVINCIA SEVILLA
 COMARCA Sierra Norte
 MUNICIPIO Castilblanco de los Arroyos
 REFERENCIA CATASTRAL 6044403TG3764S0001YO

PROTECCIÓN LEY 14/2007 -
 CAT. PLANEAMIENTO VIGENTE -
 CAT. PLANEAMIENTO TRAMIT -

-
 Titularidad
 Uso Actual
 Estado de conservación

**Ayuntamiento
 Cementerio
 Normal estado de conservación**

SE-CST-011**MUSEO ETNOLÓGICO. CASA DE LA SIERRA****Interés Arquitectónico: 3****NIVEL II**

PROVINCIA SEVILLA
 COMARCA Sierra Norte
 MUNICIPIO Castilblanco de los Arroyos
 REFERENCIA CATASTRAL 6636607TG3763N0001MU

PROTECCIÓN LEY 14/2007 BCG por Disposición Adicional Sexta
 CAT. PLANEAMIENTO VIGENTE -
 CAT. PLANEAMIENTO TRAMIT Nivel de Protección B: Global

-
 Includido en el Inventario de Edificios y Espacios Públicos de Interés Arquitectónico de Propiedad Municipal en Andalucía, de la Consejería de Obras Públicas y Transportes, Junta de Andalucía, 1988.

Titularidad
 Uso Actual
 Estado de conservación

**Ayuntamiento
 Cultural
 Normal estado de conservación**

MUNICIPIO**CASTILLEJA DE GUZMÁN**

El pequeño municipio de Castilleja de Guzmán, de sólo 2 km² de superficie, se localiza en el sector occidental de la provincia de Sevilla, a 7 km de la capital, en su Área Metropolitana y en el extremo oriental de El Aljarafe, asomado a la Vega del Guadalquivir. Su núcleo urbano se asienta en una zona topográfica de cornisa, a 131 metros de altitud en la parte más elevada del término, y queda fragmentado por la carretera provincial A-8077. El tejido, a pesar de las diferencias de cota entre los extremos este y oeste, es muy ortogonal, creando agrupaciones de manzanas cuadrangulares para trazar las vías principales. Las fuertes pendientes en el sector más oriental imposibilitan su edificación. Es importante zona arqueológica. De los 16 inmuebles municipales aportados y estudiados, se incluyen en el Inventario un total de 6 edificios con dos en Nivel II y los otros cuatro en Nivel IV, siendo los de mayor interés arquitectónico el Consultorio Local en calle Melilla y el CEIP Monteolivo.

SE-CGZ-001**AYUNTAMIENTO****Interés Arquitectónico: 2****NIVEL IV**

PROVINCIA SEVILLA
 COMARCA Comarca Metropolitana de Sevilla
 MUNICIPIO Castilleja de Guzmán
 REFERENCIA CATASTRAL 0545101QB6404N0001QX

PROTECCIÓN LEY 14/2007 -
 CAT. PLANEAMIENTO VIGENTE -
 CAT. PLANEAMIENTO TRAMIT -

-
 Titularidad
 Uso Actual
 Estado de conservación

**Ayuntamiento
 Administrativo
 Normal estado de conservación**

SE-CGZ-002**TEATRO MUNICIPAL FEDERICO GARCÍA LORCA****Interés Arquitectónico: 2****NIVEL IV**

PROVINCIA SEVILLA
 COMARCA Comarca Metropolitana de Sevilla
 MUNICIPIO Castilleja de Guzmán
 REFERENCIA CATASTRAL 0444508QB6404S0001FU

PROTECCIÓN LEY 14/2007 Sin protección
 CAT. PLANEAMIENTO VIGENTE -
 CAT. PLANEAMIENTO TRAMIT -

-
 Titularidad
 Uso Actual
 Estado de conservación

**Ayuntamiento
 De ocio / espectáculo
 Normal estado de conservación**

SE-CGZ-003**CONSULTORIO LOCAL****Interés Arquitectónico: 3****NIVEL II**

PROVINCIA SEVILLA
 COMARCA Comarca Metropolitana de Sevilla
 MUNICIPIO Castilleja de Guzmán
 REFERENCIA CATASTRAL 0444512QB6404S0001MU

PROTECCIÓN LEY 14/2007 Sin protección
 CAT. PLANEAMIENTO VIGENTE -
 CAT. PLANEAMIENTO TRAMIT -

-
 Titularidad
 Uso Actual
 Estado de conservación

**Ayuntamiento
 Hospitalario
 Normal estado de conservación**

SE-CGZ-004**C.E.I.P. ARGANTONIO****Interés Arquitectónico: 2****NIVEL IV**

PROVINCIA SEVILLA
 COMARCA Comarca Metropolitana de Sevilla
 MUNICIPIO Castilleja de Guzmán
 REFERENCIA CATASTRAL 0546901QB6404N0001GX

PROTECCIÓN LEY 14/2007 Sin protección
 CAT. PLANEAMIENTO VIGENTE -
 CAT. PLANEAMIENTO TRAMIT -

-
 Titularidad
 Uso Actual
 Estado de conservación

**Ayuntamiento
 Educativo
 Normal estado de conservación**

SE-CGZ-005**ESCUELA INFANTIL****Interés Arquitectónico: 2****NIVEL IV**

PROVINCIA SEVILLA
 COMARCA Comarca Metropolitana de Sevilla
 MUNICIPIO Castilleja de Guzmán
 REFERENCIA CATASTRAL 0643201QB6404S0001PU

PROTECCIÓN LEY 14/2007 Sin protección
 CAT. PLANEAMIENTO VIGENTE -
 CAT. PLANEAMIENTO TRAMIT -

-
 Titularidad
 Uso Actual
 Estado de conservación

**Ayuntamiento
 Educativo
 Buen estado de conservación**

SE-CGZ-006**C.E.I.P. MONTEOLIVO****Interés Arquitectónico: 3****NIVEL II**

PROVINCIA SEVILLA
 COMARCA Comarca Metropolitana de Sevilla
 MUNICIPIO Castilleja de Guzmán
 REFERENCIA CATASTRAL 0540801QB6404S0001RU

PROTECCIÓN LEY 14/2007 Sin protección
 CAT. PLANEAMIENTO VIGENTE -
 CAT. PLANEAMIENTO TRAMIT -

-
 Titularidad
 Uso Actual
 Estado de conservación

**Ayuntamiento
 Educativo
 Normal estado de conservación**

MUNICIPIO**CASTILLEJA DE LA CUESTA**

El pequeño municipio de Castilleja de la Cuesta, de 2'14 km2, se localiza en el sector occidental de la provincia de Sevilla y en el extremo oriental de la comarca del Aljarafe, asomado sobre la Vega del Guadalquivir. El núcleo primitivo se estructura en torno a la Plaza de Santiago y el eje longitudinal de la calle Real. A partir de él se produce el posterior crecimiento urbano, sobre todo por el aumento demográfico acaecido desde mediados del siglo XX, cuando van surgiendo nuevos barrios adosados al tejido ya existente, fundamentalmente en dirección oeste hasta fusionarse con Gines, porque la proximidad del término municipal de Camas le impide la expansión hacia el este. Además, existen dos zonas claramente diferenciadas norte y sur, separadas por la autopista del V Centenario. De los 40 edificios municipales aportados, se estudian 27, y se incluyen 11 en el presente Inventario, dos de ellos en Nivel I y otros tres en Nivel II.

SE-CCU-001**CASA CONSISTORIAL. AYUNTAMIENTO****Interés Arquitectónico: 2****NIVEL IV**

PROVINCIA SEVILLA
 COMARCA Comarca Metropolitana de Sevilla
 MUNICIPIO Castilleja de la Cuesta
 REFERENCIA CATASTRAL 1121006QB6412S0001BM

PROTECCIÓN LEY 14/2007 -
 CAT. PLANEAMIENTO VIGENTE -
 CAT. PLANEAMIENTO TRAMIT -

-
 Titularidad
 Uso Actual
 Estado de conservación

**Ayuntamiento
 Administrativo
 Normal estado de conservación**

SE-CCU-002**HACIENDA SANTA BÁRBARA****Interés Arquitectónico: 3****NIVEL I**

PROVINCIA SEVILLA
 COMARCA Comarca Metropolitana de Sevilla
 MUNICIPIO Castilleja de la Cuesta
 REFERENCIA CATASTRAL 1123126QB6412S0001XM

PROTECCIÓN LEY 14/2007 BCG por Disposición Adicional Sexta
 CAT. PLANEAMIENTO VIGENTE Protección Integral
 CAT. PLANEAMIENTO TRAMIT -

Antigua hacienda urbana de olivar construida en el siglo XVIII, de la que se conserva el señorío y parte de las dependencias de labor y la torre de contrapeso del molino. Pese a haber sufrido múltiples modificaciones y transformaciones, reproduce en el interior del núcleo urbano el juego de espacios libres del medio rural, a diferente escala.

Titularidad
 Uso Actual
 Estado de conservación

**Ayuntamiento
 En desuso
 Normal estado de conservación**

SE-CCU-003**CASA DE CULTURA-BIBLIOTECA. HACIENDA SACRA FAMILIA****Interés Arquitectónico: 3****NIVEL I**

PROVINCIA SEVILLA
 COMARCA Comarca Metropolitana de Sevilla
 MUNICIPIO Castilleja de la Cuesta
 REFERENCIA CATASTRAL 0821008QB6402S0001GL

PROTECCIÓN LEY 14/2007 BCG por Disposición Adicional Sexta
 CAT. PLANEAMIENTO VIGENTE Protección Integral
 CAT. PLANEAMIENTO TRAMIT -

Conjunto de edificios que corresponden originalmente a una hacienda urbana de olivar del Aljarafe sevillano, de la que se conservan todas las piezas excepto la capilla. Su construcción tuvo lugar en el siglo XVIII, si bien las formas conservadas corresponden con una profunda actuación renovadora fechada en 1840.

Titularidad
 Uso Actual
 Estado de conservación

**Ayuntamiento
 Polivalente
 Buen estado de conservación**

SE-CCU-004**CENTRO LOGÍSTICO****Interés Arquitectónico: 3****NIVEL II**

PROVINCIA SEVILLA
 COMARCA Comarca Metropolitana de Sevilla
 MUNICIPIO Castilleja de la Cuesta
 REFERENCIA CATASTRAL 1422302QB6412S0001MM

PROTECCIÓN LEY 14/2007 Sin protección
 CAT. PLANEAMIENTO VIGENTE -
 CAT. PLANEAMIENTO TRAMIT -

-
 Titularidad
 Uso Actual
 Estado de conservación

**Ayuntamiento
 Administrativo
 Buen estado de conservación**

SE-CCU-005**CENTRO DEL CONOCIMIENTO****Interés Arquitectónico: 2****NIVEL IV**

PROVINCIA SEVILLA
 COMARCA Comarca Metropolitana de Sevilla
 MUNICIPIO Castilleja de la Cuesta
 REFERENCIA CATASTRAL -

PROTECCIÓN LEY 14/2007 Sin protección
 CAT. PLANEAMIENTO VIGENTE -
 CAT. PLANEAMIENTO TRAMIT -

Sin parcela catastral por situarse en espacio público

Titularidad
 Uso Actual
 Estado de conservación

**Ayuntamiento
 Educativo
 Degradado**

SE-CCU-006**C.E.I.P. LUIS CERNUDA****Interés Arquitectónico: 2****NIVEL IV**

PROVINCIA SEVILLA
 COMARCA Comarca Metropolitana de Sevilla
 MUNICIPIO Castilleja de la Cuesta
 REFERENCIA CATASTRAL 0825001QB6402N0001KA

PROTECCIÓN LEY 14/2007 Sin protección
 CAT. PLANEAMIENTO VIGENTE -
 CAT. PLANEAMIENTO TRAMIT -

-
 Titularidad
 Uso Actual
 Estado de conservación

**Ayuntamiento
 Educativo
 Normal estado de conservación**

SE-CCU-007**PABELLÓN MUNICIPAL DE DEPORTES****Interés Arquitectónico: 3****NIVEL II**

PROVINCIA SEVILLA
 COMARCA Comarca Metropolitana de Sevilla
 MUNICIPIO Castilleja de la Cuesta
 REFERENCIA CATASTRAL 0221601QB6402S0001QL

PROTECCIÓN LEY 14/2007 Sin protección
 CAT. PLANEAMIENTO VIGENTE -
 CAT. PLANEAMIENTO TRAMIT -

-
 Titularidad
 Uso Actual
 Estado de conservación

**Ayuntamiento
 Deportivo
 Buen estado de conservación**

SE-CCU-008**C.E.I.P. HERNÁN CORTÉS****Interés Arquitectónico: 2****NIVEL IV**

PROVINCIA SEVILLA
 COMARCA Comarca Metropolitana de Sevilla
 MUNICIPIO Castilleja de la Cuesta
 REFERENCIA CATASTRAL 0412003QB6401S0001KW

PROTECCIÓN LEY 14/2007 Sin protección
 CAT. PLANEAMIENTO VIGENTE -
 CAT. PLANEAMIENTO TRAMIT -

-
 Titularidad
 Uso Actual
 Estado de conservación

**Ayuntamiento
 Educativo
 Normal estado de conservación**

SE-CCU-009**CENTRO DE EDUCACIÓN INFANTIL****Interés Arquitectónico: 2****NIVEL IV**

PROVINCIA SEVILLA
 COMARCA Comarca Metropolitana de Sevilla
 MUNICIPIO Castilleja de la Cuesta
 REFERENCIA CATASTRAL 0412004QB6401S0001RW

PROTECCIÓN LEY 14/2007 Sin protección
 CAT. PLANEAMIENTO VIGENTE -
 CAT. PLANEAMIENTO TRAMIT -

-
 Titularidad
 Uso Actual
 Estado de conservación

**Ayuntamiento
 Educativo
 Buen estado de conservación**

SE-CCU-010**CENTRO DE SERVICIOS SOCIALES COMUNITARIOS****Interés Arquitectónico: 2****NIVEL IV**

PROVINCIA SEVILLA
 COMARCA Comarca Metropolitana de Sevilla
 MUNICIPIO Castilleja de la Cuesta
 REFERENCIA CATASTRAL 0412004QB6401S0001RW

PROTECCIÓN LEY 14/2007 Sin protección
 CAT. PLANEAMIENTO VIGENTE -
 CAT. PLANEAMIENTO TRAMIT -

-
 Titularidad
 Uso Actual
 Estado de conservación

**Ayuntamiento
 Social
 Buen estado de conservación**

SE-CCU-D01**EDIFICIO VIVERO DE EMPRESAS****Interés Arquitectónico: 4****NIVEL II**

PROVINCIA SEVILLA
 COMARCA Comarca Metropolitana de Sevilla
 MUNICIPIO Castilleja de la Cuesta
 REFERENCIA CATASTRAL 1017305QB6411N0001EZ

PROTECCIÓN LEY 14/2007 Sin protección
 CAT. PLANEAMIENTO VIGENTE -
 CAT. PLANEAMIENTO TRAMIT -

-
 Titularidad
 Uso Actual
 Estado de conservación

**Diputación
 Administrativo
 Normal estado de conservación**

MUNICIPIO**CASTILLEJA DEL CAMPO**

Castilleja del Campo se localiza al oeste del río Guadiamar, en el extremo occidental de la provincia de Sevilla, a 33 km de su capital, limítrofe con la de Huelva. La pequeña localidad aljarafeña se sitúa sobre un cerro, y se desarrolla en dos sectores urbanos; la trama del principal está estructurada por tres vías, trazadas de este a oeste, adaptadas a las curvas de nivel y unidas en su extremo formando un tridente con final en la carretera que une Castilleja con Carrión. Estas tres vías se conectan entre sí por pequeñas calles, más estrechas y con fuertes pendientes. En su extremo meridional, la Iglesia Parroquial de San Miguel Arcángel ocupa el punto más elevado del pueblo. Este sector mantiene una gran coherencia constructiva de casas blancas tradicionales. De los 17 inmuebles municipales aportados y estudiados, se incluyen en el Inventario 8 edificios, con uno en Nivel II y los otros siete en Nivel IV siendo el de mayor interés arquitectónico el Centro Cultural María Moliner.

SE-CCM-001**CASA AYUNTAMIENTO****Interés Arquitectónico: 2****NIVEL IV**

PROVINCIA SEVILLA
 COMARCA Aljarafe
 MUNICIPIO Castilleja del Campo
 REFERENCIA CATASTRAL 6112009QB3461S0001DD

PROTECCIÓN LEY 14/2007 -
 CAT. PLANEAMIENTO VIGENTE -
 CAT. PLANEAMIENTO TRAMIT -

-
 Titularidad
 Uso Actual
 Estado de conservación

**Ayuntamiento
 Administrativo**
Normal estado de conservación

SE-CCM-002**JUZGADO DE PAZ (ANEXO A CASA AYUNTAMIENTO)****Interés Arquitectónico: 2****NIVEL IV**

PROVINCIA SEVILLA
 COMARCA Aljarafe
 MUNICIPIO Castilleja del Campo
 REFERENCIA CATASTRAL 6112008QB3461S0001RD

PROTECCIÓN LEY 14/2007 Sin protección
 CAT. PLANEAMIENTO VIGENTE -
 CAT. PLANEAMIENTO TRAMIT -

-
 Titularidad
 Uso Actual
 Estado de conservación

**Ayuntamiento
 Juzgados**
Normal estado de conservación

SE-CCM-003**CASA DE LA CULTURA VICENTE ZARAGOZA ALCOVER****Interés Arquitectónico: 2****NIVEL IV**

PROVINCIA SEVILLA
 COMARCA Aljarafe
 MUNICIPIO Castilleja del Campo
 REFERENCIA CATASTRAL 6112220QB3461S0001BD

PROTECCIÓN LEY 14/2007 Sin protección
 CAT. PLANEAMIENTO VIGENTE -
 CAT. PLANEAMIENTO TRAMIT -

-
 Titularidad
 Uso Actual
 Estado de conservación

**Ayuntamiento
 Cultural**
Normal estado de conservación

SE-CCM-004**GINNASIO MUNICIPAL JOSÉ MARÍA GUERRERO****Interés Arquitectónico: 2****NIVEL IV**

PROVINCIA SEVILLA
 COMARCA Aljarafe
 MUNICIPIO Castilleja del Campo
 REFERENCIA CATASTRAL 5812009QB3451S0001DO

PROTECCIÓN LEY 14/2007 Sin protección
 CAT. PLANEAMIENTO VIGENTE -
 CAT. PLANEAMIENTO TRAMIT -

-
 Titularidad
 Uso Actual
 Estado de conservación

**Ayuntamiento
 Deportivo
 Normal estado de conservación**

SE-CCM-005**EDIFICIO ANEXO A CENTRO DE SALUD****Interés Arquitectónico: 2****NIVEL IV**

PROVINCIA SEVILLA
 COMARCA Aljarafe
 MUNICIPIO Castilleja del Campo
 REFERENCIA CATASTRAL 5914001QB3451S0001SO

PROTECCIÓN LEY 14/2007 Sin protección
 CAT. PLANEAMIENTO VIGENTE -
 CAT. PLANEAMIENTO TRAMIT -

-
 Titularidad
 Uso Actual
 Estado de conservación

**Ayuntamiento
 Hospitalario
 Normal estado de conservación**

SE-CCM-006**CENTRO DE EMPRESAS Y FORMACIÓN****Interés Arquitectónico: 2****NIVEL IV**

PROVINCIA SEVILLA
 COMARCA Aljarafe
 MUNICIPIO Castilleja del Campo
 REFERENCIA CATASTRAL 5914001QB3451S0001SO

PROTECCIÓN LEY 14/2007 Sin protección
 CAT. PLANEAMIENTO VIGENTE -
 CAT. PLANEAMIENTO TRAMIT -

-
 Titularidad
 Uso Actual
 Estado de conservación

**Ayuntamiento
 Administrativo
 Buen estado de conservación**

SE-CCM-007**CENTRO CULTURAL MARÍA MOLINER****Interés Arquitectónico: 3****NIVEL II**

PROVINCIA SEVILLA
 COMARCA Aljarafe
 MUNICIPIO Castilleja del Campo
 REFERENCIA CATASTRAL 5816903QB3451N0001GQ

PROTECCIÓN LEY 14/2007 Sin protección
 CAT. PLANEAMIENTO VIGENTE -
 CAT. PLANEAMIENTO TRAMIT -

-
 Titularidad
 Uso Actual
 Estado de conservación

**Ayuntamiento
 Cultural
 Buen estado de conservación**

SE-CCM-008

ESCUELA INFANTIL CASTILLEJA DEL CAMPO

Interés Arquitectónico: 2

NIVEL IV



PROVINCIA SEVILLA
COMARCA Aljarafe
MUNICIPIO Castilleja del Campo
REFERENCIA CATASTRAL 5816905QB3451N0001PQ

PROTECCIÓN LEY 14/2007 Sin protección
CAT. PLANEAMIENTO VIGENTE -
CAT. PLANEAMIENTO TRAMIT -

-
Titularidad
Uso Actual
Estado de conservación

**Ayuntamiento
Educativo
Normal estado de conservación**

MUNICIPIO

CAZALLA DE LA SIERRA

Al norte de la provincia de Sevilla, en la Sierra Norte, limítrofe con Extremadura, y a 80 kilómetros de la capital, Cazalla es cabeza de partido judicial y un municipio con un gran patrimonio arquitectónico, bien estudiado en su Plan Especial del Conjunto Histórico. De 164 inmuebles municipales, con una extensa cantidad de casas para alquiler repartidas por todo el municipio, se estudian 28, y son incluidos en el Inventario un total de 15 edificios, de los que once cuentan con Protección Global en el planeamiento municipal, y uno más con la máxima, la Protección Integral. Se ha valorado en primer lugar el interés arquitectónico y la protección patrimonial vigente, junto a otros factores, como la significación social del edificio, su singularidad, o su interés como representativo de una tipología arquitectónica o momento histórico. Cinco edificios figuran en el Inventario en Nivel I, ocho en Nivel II y los dos restantes en Nivel IV.

SE-CZS-001**AYUNTAMIENTO. CLAUSTRO DEL CONVENTO DE SAN AGUSTÍN** Interés Arquitectónico: 5

NIVEL I



PROVINCIA SEVILLA
COMARCA Sierra Norte
MUNICIPIO Cazalla de la Sierra
REFERENCIA CATASTRAL 7418601TH5072S0001UY

PROTECCIÓN LEY 14/2007 BCG por Disposición Adicional Sexta
CAT. PLANEAMIENTO VIGENTE Protección Global: B. Ficha NU-AE-12
CAT. PLANEAMIENTO TRAMIT -

El antiguo Convento fue construido en la primera mitad del s. XVII. De dos plantas de altura se levanta sobre una parcela de forma irregular, organizándose alrededor de un patio principal, el claustro del antiguo convento, desde el que se accede a lo que fuera la iglesia. Cuenta con Protección Global B en el Catálogo del PEPCH de Cazalla.

Titularidad
Uso Actual
Estado de conservación

**Ayuntamiento
Administrativo
Normal estado de conservación**

SE-CZS-002**IGLESIA DEL CONVENTO DE SAN AGUSTÍN**

Interés Arquitectónico: 5

NIVEL I



PROVINCIA SEVILLA
COMARCA Sierra Norte
MUNICIPIO Cazalla de la Sierra
REFERENCIA CATASTRAL 7418602TH5072S0001HY

PROTECCIÓN LEY 14/2007 BCG por Disposición Adicional Sexta
CAT. PLANEAMIENTO VIGENTE Protección Global. Grado B. Ficha NU-AE-13
CAT. PLANEAMIENTO TRAMIT -

Importante ejemplo de iglesia barroca (siglo XVII) de tres naves, decorada con yeserías sobre el presbiterio, medianera al actual Ayuntamiento, en la calle Daoíz 4. Tras su desacralización fue fábrica de aguardiente (quedan los azulejos en su fachada), y está siendo rehabilitada desde 2013. Cuenta con Protección Global en el planeamiento municipal.

Titularidad
Uso Actual
Estado de conservación

**Ayuntamiento
En desuso
Muy degradado**

SE-CZS-003**AYUNTAMIENTO VIEJO. HOGAR DEL PENSIONISTA**

Interés Arquitectónico: 4

NIVEL II



PROVINCIA SEVILLA
COMARCA Sierra Norte
MUNICIPIO Cazalla de la Sierra
REFERENCIA CATASTRAL 7618107TH5071N0001WR

PROTECCIÓN LEY 14/2007 BCG por Disposición Adicional Sexta
CAT. PLANEAMIENTO VIGENTE Nivel de Protección B: Global. NU-AE-4
CAT. PLANEAMIENTO TRAMIT -

Incluido en el Inventario de Edificios y Espacios Públicos de Interés Arquitectónico de Propiedad Municipal en Andalucía, de la Consejería de Obras Públicas y Transportes, Junta de Andalucía, 1988.

Titularidad
Uso Actual
Estado de conservación

**Ayuntamiento
Social
Buen estado de conservación**

SE-CZS-004**ESCUELA HOGAR. RESIDENCIA ESCOLAR EL CASTILLO****Interés Arquitectónico: 3****NIVEL II**

PROVINCIA SEVILLA
 COMARCA Sierra Norte
 MUNICIPIO Cazalla de la Sierra
 REFERENCIA CATASTRAL 7617012TH5071N0001AR

PROTECCIÓN LEY 14/2007 BCG por Disposición Adicional Sexta
 CAT. PLANEAMIENTO VIGENTE Nivel de Protección B: Global. NU-AE-86
 CAT. PLANEAMIENTO TRAMIT -

-
 Titularidad
 Uso Actual
 Estado de conservación

Ayuntamiento Social
Normal estado de conservación

SE-CZS-005**OFICINA MUNICIPAL DE INFORMACIÓN Y TURISMO****Interés Arquitectónico: 2****NIVEL IV**

PROVINCIA SEVILLA
 COMARCA Sierra Norte
 MUNICIPIO Cazalla de la Sierra
 REFERENCIA CATASTRAL 7617501TH5071N0001TR

PROTECCIÓN LEY 14/2007 Sin protección
 CAT. PLANEAMIENTO VIGENTE -
 CAT. PLANEAMIENTO TRAMIT -

-
 Titularidad
 Uso Actual
 Estado de conservación

Ayuntamiento Administrativo
Normal estado de conservación

SE-CZS-006**LOS ESCOLARES. EDIFICIO EL JUDÍO****Interés Arquitectónico: 3****NIVEL I**

PROVINCIA SEVILLA
 COMARCA Sierra Norte
 MUNICIPIO Cazalla de la Sierra
 REFERENCIA CATASTRAL 7420901TH5072S0001FY

PROTECCIÓN LEY 14/2007 BCG por Disposición Adicional Sexta
 CAT. PLANEAMIENTO VIGENTE Protección Global: B. NU-AE-233
 CAT. PLANEAMIENTO TRAMIT -

Levantado como colegio, las similitudes formales con el de El Pedroso propician la atribución de su autoría a Aníbal González. Destaca la escala de edificio público frente al caserío de su entorno. El edificio cuenta con protección global B en el Catálogo del PEPCH, y su espacio no edificado exterior con el Nivel I Patios con Protección Integral.

Titularidad
 Uso Actual
 Estado de conservación

Ayuntamiento Administrativo
Normal estado de conservación

SE-CZS-007**CASA DE LA CULTURA. BIBLIOTECA Y CONSERVATORIO****Interés Arquitectónico: 3****NIVEL I**

PROVINCIA SEVILLA
 COMARCA Sierra Norte
 MUNICIPIO Cazalla de la Sierra
 REFERENCIA CATASTRAL 7521706TH5072S0001WY

PROTECCIÓN LEY 14/2007 BCG por Disposición Adicional Sexta
 CAT. PLANEAMIENTO VIGENTE Protección Global B
 CAT. PLANEAMIENTO TRAMIT -

Edificio construido en el s. XVIII para uso residencial, con las características propias de las casonas barrocas. Se encontraba incluido en el Inventario de Edificios y Espacios Públicos de Interés Arquitectónico de Propiedad Municipal en Andalucía, de 1988. Cuenta con Protección Global B en el Catálogo del P.E.P.C.H.

Titularidad
 Uso Actual
 Estado de conservación

Ayuntamiento Polivalente
Buen estado de conservación

SE-CZS-008**ANTIGUO CLUB JUVENIL. ALBERGUE JUVENIL****Interés Arquitectónico: 3****NIVEL II**

PROVINCIA SEVILLA
 COMARCA Sierra Norte
 MUNICIPIO Cazalla de la Sierra
 REFERENCIA CATASTRAL 7617502TH5071N0001FR

PROTECCIÓN LEY 14/2007 BCG por Disposición Adicional Sexta
 CAT. PLANEAMIENTO VIGENTE Nivel de Protección B: Global. NU-AE-103
 CAT. PLANEAMIENTO TRAMIT -

-
 Titularidad
 Uso Actual
 Estado de conservación

**Ayuntamiento
 Hotelero
 Buen estado de conservación**

SE-CZS-009**PLAZA DE TOROS****Interés Arquitectónico: 4****NIVEL II**

PROVINCIA SEVILLA
 COMARCA Sierra Norte
 MUNICIPIO Cazalla de la Sierra
 REFERENCIA CATASTRAL 7516003TH5071N0001YR

PROTECCIÓN LEY 14/2007 BCG por Disposición Adicional Sexta
 CAT. PLANEAMIENTO VIGENTE Nivel de Protección B: Global. NU-AE-16
 CAT. PLANEAMIENTO TRAMIT -

-
 Includo en el Inventario de Edificios y Espacios Públicos de Interés Arquitectónico de Propiedad Municipal en Andalucía, de la Consejería de Obras Públicas y Transportes, Junta de Andalucía, 1988.

Titularidad
 Uso Actual
 Estado de conservación

**Ayuntamiento
 De ocio / espectáculo
 Normal estado de conservación**

SE-CZS-010**IGLESIA DE SAN FRANCISCO (LOS DIEZMOS)****Interés Arquitectónico: 5****NIVEL II**

PROVINCIA SEVILLA
 COMARCA Sierra Norte
 MUNICIPIO Cazalla de la Sierra
 REFERENCIA CATASTRAL 7722030TH5072S0001YY

PROTECCIÓN LEY 14/2007 BCG por Disposición Adicional Sexta
 CAT. PLANEAMIENTO VIGENTE Nivel de Protección A: Integral. NU-AE-5
 CAT. PLANEAMIENTO TRAMIT -

-
 Titularidad
 Uso Actual
 Estado de conservación

**Ayuntamiento
 Cultural
 Normal estado de conservación**

SE-CZS-011**PLAZA DE ABASTOS. CLAUSTRO CONVENTO SAN FRANCISCO****Interés Arquitectónico: 4****NIVEL II**

PROVINCIA SEVILLA
 COMARCA Sierra Norte
 MUNICIPIO Cazalla de la Sierra
 REFERENCIA CATASTRAL 7722022TH5072S0001UY

PROTECCIÓN LEY 14/2007 BCG por Disposición Adicional Sexta
 CAT. PLANEAMIENTO VIGENTE Nivel de Protección B: Global. NU-AE-6
 CAT. PLANEAMIENTO TRAMIT -

-
 Includo en el Inventario de Edificios y Espacios Públicos de Interés Arquitectónico de Propiedad Municipal en Andalucía, de la Consejería de Obras Públicas y Transportes, Junta de Andalucía, 1988.

Titularidad
 Uso Actual
 Estado de conservación

**Ayuntamiento
 Polivalente
 Normal estado de conservación**

SE-CZS-012**ERMITA DEL CONVENTO DE SAN FRANCISCO****Interés Arquitectónico: 3****NIVEL II**

PROVINCIA SEVILLA
 COMARCA Sierra Norte
 MUNICIPIO Cazalla de la Sierra
 REFERENCIA CATASTRAL 7722029TH5072S0001QY

PROTECCIÓN LEY 14/2007 BCG por Disposición Adicional Sexta
 CAT. PLANEAMIENTO VIGENTE Nivel de Protección B: Global. NU-AE-7
 CAT. PLANEAMIENTO TRAMIT -

-
 Titularidad
 Uso Actual
 Estado de conservación

**Ayuntamiento
 Sociocultural
 Normal estado de conservación**

SE-CZS-013**POLIDEPORTIVO****Interés Arquitectónico: 2****NIVEL IV**

PROVINCIA SEVILLA
 COMARCA Sierra Norte
 MUNICIPIO Cazalla de la Sierra
 REFERENCIA CATASTRAL 7613002TH5071S0001BS

PROTECCIÓN LEY 14/2007 Sin protección
 CAT. PLANEAMIENTO VIGENTE -
 CAT. PLANEAMIENTO TRAMIT -

-
 Titularidad
 Uso Actual
 Estado de conservación

**Ayuntamiento
 Deportivo
 Buen estado de conservación**

SE-CZS-014**ANTIGUA ERMITA DE SAN SEBASTIÁN. CAPILLA****Interés Arquitectónico: 4****NIVEL I**

PROVINCIA SEVILLA
 COMARCA Sierra Norte
 MUNICIPIO Cazalla de la Sierra
 REFERENCIA CATASTRAL 41032A011000180000GW

PROTECCIÓN LEY 14/2007 BCG por Disposición Adicional Sexta
 CAT. PLANEAMIENTO VIGENTE Protección Global: B. NU-AE-15
 CAT. PLANEAMIENTO TRAMIT -

Tanto por su singular tipología, como por su valor ambiental en el paisaje de la vega, en el Llano de San Sebastián, interesa al Inventario para su rehabilitación, con el aliciente de la alameda de acceso a la ermita que permite su integración en un entorno menos afortunado por otras construcciones. Cuenta con Protección Global en el planeamiento.

Titularidad
 Uso Actual
 Estado de conservación

**Ayuntamiento
 Almacén municipal
 Degradado**

SE-CZS-015**CEMENTERIO MUNICIPAL NUESTRA SEÑORA DEL MONTE****Interés Arquitectónico: 3****NIVEL II**

PROVINCIA SEVILLA
 COMARCA Sierra Norte
 MUNICIPIO Cazalla de la Sierra
 REFERENCIA CATASTRAL 41032A005000020000GQ

PROTECCIÓN LEY 14/2007 BCG por Disposición Adicional Sexta
 CAT. PLANEAMIENTO VIGENTE Nivel de Protección B: Global. TM-AE-75
 CAT. PLANEAMIENTO TRAMIT -

Incluido en la Guía Digital del Patrimonio Cultural de Andalucía con el código 01410320030.

Titularidad
 Uso Actual
 Estado de conservación

**Ayuntamiento
 Cementerio
 Buen estado de conservación**

MUNICIPIO

CONSTANTINA

Localizado en Sierra Morena, el municipio de Constantina se encuentra en la comarca de la Sierra Norte sevillana formando parte del Parque Natural del mismo nombre, al noreste de la provincia y a 80 km de la capital. El núcleo urbano se asienta en un terreno ondulado rodeado de cerros, en uno de los cuales (al oeste de la localidad) se encuentra el Castillo. La topografía juega un papel determinante en el crecimiento de la villa, cuyas expansiones se producen a lo largo del eje norte-sur. Cuenta con un importante caserío señorial que también definirá el trazado urbano en forma de grandes manzanas, conteniendo arquitecturas neoclásicas y regionalistas. El centro de la ciudad está declarado BIC, como Conjunto Histórico. Se estudian los 33 edificios municipales aportados, y se incluyen en el Inventario un total de once inmuebles, con uno en Nivel I, seis en Nivel II, destacando el Castillo, Casa Consistorial, Hospital San Juan de Dios, antigua Iglesia de la Concepción y Plaza de Toros.

SE-CON-001**CASA CONSISTORIAL. AYUNTAMIENTO****Interés Arquitectónico: 4****NIVEL I**

PROVINCIA SEVILLA
COMARCA Sierra Norte
MUNICIPIO Constantina
REFERENCIA CATASTRAL 9750401TG6995S0001OG

PROTECCIÓN LEY 14/2007 BCG por Disposición Adicional Sexta
CAT. PLANEAMIENTO VIGENTE -
CAT. PLANEAMIENTO TRAMIT Protección Global. Grado B. Ficha NU-AE-12

Edificio monumental neoclásico, concebido como hospital sin llegar a usarse como tal, con dos patios porticados con arcos de medio punto sobre pilares, en el eje longitudinal del edificio, alrededor de los cuales se despliegan las correspondientes crujeas. Propuesto para incluirse en el Catálogo General de Patrimonio Histórico de Andalucía.

Titularidad
Uso Actual
Estado de conservación

**Ayuntamiento
Administrativo
Normal estado de conservación**

SE-CON-002**HOSPITAL MUNICIPAL DE SAN JUAN DE DIOS. CAPILLA****Interés Arquitectónico: 4****NIVEL II**

PROVINCIA SEVILLA
COMARCA Sierra Norte
MUNICIPIO Constantina
REFERENCIA CATASTRAL 9752202TG6995S0001BG

PROTECCIÓN LEY 14/2007 BCG por Disposición Adicional Sexta
CAT. PLANEAMIENTO VIGENTE -
CAT. PLANEAMIENTO TRAMIT Nivel de Protección B: Global. NU-AE-6

-

Titularidad
Uso Actual
Estado de conservación

**Ayuntamiento
Hospitalario
Buen estado de conservación**

SE-CON-003**ANTIGUA IGLESIA DE LA CONCEPCIÓN****Interés Arquitectónico: 4****NIVEL II**

PROVINCIA SEVILLA
COMARCA Sierra Norte
MUNICIPIO Constantina
REFERENCIA CATASTRAL 9754601TG6995S0001FG

PROTECCIÓN LEY 14/2007 BCG por Disposición Adicional Sexta
CAT. PLANEAMIENTO VIGENTE -
CAT. PLANEAMIENTO TRAMIT Nivel de Protección A: Integral. NU-AE-3

Incluido en la Guía Digital del Patrimonio Cultural de Andalucía con el código 01410330051.

Titularidad
Uso Actual
Estado de conservación

**Ayuntamiento
Cultural
Normal estado de conservación**

SE-CON-004**GUARDERÍA, ANT. COLEGIO PÚBLICO VIRGEN DEL ROBLEDO****Interés Arquitectónico: 2****NIVEL IV**

PROVINCIA SEVILLA
 COMARCA Sierra Norte
 MUNICIPIO Constantina
 REFERENCIA CATASTRAL 9754602TG6995S0001MG

PROTECCIÓN LEY 14/2007 Sin protección
 CAT. PLANEAMIENTO VIGENTE -
 CAT. PLANEAMIENTO TRAMIT -

-
 Titularidad
 Uso Actual
 Estado de conservación

**Ayuntamiento
 Educativo
 Normal estado de conservación**

SE-CON-005**DEPÓSITO DE AGUA****Interés Arquitectónico: 2****NIVEL IV**

PROVINCIA SEVILLA
 COMARCA Sierra Norte
 MUNICIPIO Constantina
 REFERENCIA CATASTRAL 9451401TG6994S0001GZ

PROTECCIÓN LEY 14/2007 Sin protección
 CAT. PLANEAMIENTO VIGENTE -
 CAT. PLANEAMIENTO TRAMIT -

-
 Titularidad
 Uso Actual
 Estado de conservación

**Ayuntamiento
 Industrial
 Normal estado de conservación**

SE-CON-006**CASTILLO DE CONSTANTINA****Interés Arquitectónico: 5****NIVEL II**

PROVINCIA SEVILLA
 COMARCA Sierra Norte
 MUNICIPIO Constantina
 REFERENCIA CATASTRAL 9451401TG6994S0001GZ

PROTECCIÓN LEY 14/2007 Bien de Interés Cultural (BIC) inscrito
 CAT. PLANEAMIENTO VIGENTE Nivel de Protección A: Integral.
 CAT. PLANEAMIENTO TRAMIT Nivel de Protección A: Integral. NU-AE-8

Incluido en el Inventario de Edificios y Espacios Públicos de Interés Arquitectónico de Propiedad Municipal en Andalucía, de la Consejería de Obras Públicas y Transportes, Junta de Andalucía, 1988. Incluido en la Guía Digital del Patrimonio Cultural de Andalucía con el código 01410330017.

Titularidad
 Uso Actual
 Estado de conservación

**Ayuntamiento
 Cultural
 Normal estado de conservación**

SE-CON-007**POLIDEPORTIVO MUNICIPAL****Interés Arquitectónico: 2****NIVEL IV**

PROVINCIA SEVILLA
 COMARCA Sierra Norte
 MUNICIPIO Constantina
 REFERENCIA CATASTRAL 9252304TG6994S0001DZ

PROTECCIÓN LEY 14/2007 Sin protección
 CAT. PLANEAMIENTO VIGENTE -
 CAT. PLANEAMIENTO TRAMIT -

-
 Titularidad
 Uso Actual
 Estado de conservación

**Ayuntamiento
 Deportivo
 Normal estado de conservación**

SE-CON-008**PISCINA MUNICIPAL****Interés Arquitectónico: 2****NIVEL IV**

PROVINCIA SEVILLA
 COMARCA Sierra Norte
 MUNICIPIO Constantina
 REFERENCIA CATASTRAL 9535905TG6995S0001DG

PROTECCIÓN LEY 14/2007 Sin protección
 CAT. PLANEAMIENTO VIGENTE -
 CAT. PLANEAMIENTO TRAMIT -

-
 Titularidad
 Uso Actual
 Estado de conservación

**Ayuntamiento
 Deportivo
 Normal estado de conservación**

SE-CON-009**PLAZA DE TOROS****Interés Arquitectónico: 4****NIVEL II**

PROVINCIA SEVILLA
 COMARCA Sierra Norte
 MUNICIPIO Constantina
 REFERENCIA CATASTRAL 9456410TG6995S0001WG

PROTECCIÓN LEY 14/2007 BCG por Disposición Adicional Sexta
 CAT. PLANEAMIENTO VIGENTE -
 CAT. PLANEAMIENTO TRAMIT Nivel de Protección B: Global. NU-AE-11

Incluido en la Guía Digital del Patrimonio Cultural de Andalucía con el código 01410330045.

Titularidad
 Uso Actual
 Estado de conservación

**Ayuntamiento
 De ocio / espectáculo
 Normal estado de conservación**

SE-CON-010**CASETA SOCIEDAD RECREATIVA DE CAZA Y PESCA****Interés Arquitectónico: 3****NIVEL II**

PROVINCIA SEVILLA
 COMARCA Sierra Norte
 MUNICIPIO Constantina
 REFERENCIA CATASTRAL 9557001TG6995N0001ZU

PROTECCIÓN LEY 14/2007 BCG por Disposición Adicional Sexta
 CAT. PLANEAMIENTO VIGENTE -
 CAT. PLANEAMIENTO TRAMIT Nivel de Protección A: Integral. NU-EE-1

-
 Titularidad
 Uso Actual
 Estado de conservación

**Ayuntamiento
 Deportivo
 Buen estado de conservación**

SE-CON-011**PISCINA CUBIERTA MUNICIPAL****Interés Arquitectónico: 3****NIVEL II**

PROVINCIA SEVILLA
 COMARCA Sierra Norte
 MUNICIPIO Constantina
 REFERENCIA CATASTRAL 9941202TG6994S0001PZ

PROTECCIÓN LEY 14/2007 Sin protección
 CAT. PLANEAMIENTO VIGENTE -
 CAT. PLANEAMIENTO TRAMIT -

-
 Titularidad
 Uso Actual
 Estado de conservación

**Ayuntamiento
 Deportivo
 Buen estado de conservación**

MUNICIPIO

CORIA DEL RÍO

El municipio de Coria del Río se localiza en el sector suroccidental de la provincia de Sevilla, formando parte, por su cercanía, del área metropolitana de la capital, al pie de la cornisa del Aljarafe y la Vega y muy próximo a las Marismas. El núcleo urbano se asienta junto al cauce del río Guadalquivir, a tan sólo 5 metros de altitud, aunque cuenta con la pequeña elevación del Cerro de San Juan, que pudo ser habitado en época medieval. El asentamiento en la zona baja, al sur del cerro, se alinea a lo largo del eje de la actual calle Cervantes. En perpendicular a él se abren una serie de calles que desembocan en el arenal del puerto. La trama se organiza junto al cauce del río Guadalquivir, buscando una expansión más hacia el norte pues al sur se encuentra limitada por el municipio de la Puebla del Río. De los 43 edificios aportados y estudiados, se incluyen en el Inventario un total de 16 inmuebles, con uno en Nivel I y seis en Nivel II y los nueve restantes en Nivel IV.

SE-COR-001**BIBLIOTECA MUNICIPAL****Interés Arquitectónico: 3****NIVEL I**

PROVINCIA	SEVILLA
COMARCA	Comarca Metropolitana de Sevilla
MUNICIPIO	Coria del Río
REFERENCIA CATASTRAL	1408903QB6310N0001HX
PROTECCIÓN LEY 14/2007	Sin protección
CAT. PLANEAMIENTO VIGENTE	-
CAT. PLANEAMIENTO TRAMIT	-

Edificio terminado en 1990 y proyectado para el uso actual, ocupa parcela con perfil escalonado con tres alturas generales. Presenta en planta amplia crujía de fachada y otras dos, menores, al fondo. Interés en las formas y concepción de la fachada, destacando los contrafuertes-arbotantes del ático, así como la inserción de paneles cerámicos.

Titularidad
Uso Actual
Estado de conservación

Ayuntamiento Cultural
Normal estado de conservación

SE-COR-002**TORRE DEL RELOJ****Interés Arquitectónico: 4****NIVEL II**

PROVINCIA	SEVILLA
COMARCA	Comarca Metropolitana de Sevilla
MUNICIPIO	Coria del Río
REFERENCIA CATASTRAL	1408908QB6310N0001GX
PROTECCIÓN LEY 14/2007	Sin protección
CAT. PLANEAMIENTO VIGENTE	-
CAT. PLANEAMIENTO TRAMIT	-

-

Titularidad
Uso Actual
Estado de conservación

Ayuntamiento En desuso
Buen estado de conservación

SE-COR-003**MERCADO DE ABASTOS****Interés Arquitectónico: 3****NIVEL II**

PROVINCIA	SEVILLA
COMARCA	Comarca Metropolitana de Sevilla
MUNICIPIO	Coria del Río
REFERENCIA CATASTRAL	1707006QB6310N0001QX
PROTECCIÓN LEY 14/2007	BCG por Disposición Adicional Sexta
CAT. PLANEAMIENTO VIGENTE	Nivel de Protección Ambiental. Ficha nº 1
CAT. PLANEAMIENTO TRAMIT	-

Incluido en el Inventario de Edificios y Espacios Públicos de Interés Arquitectónico de Propiedad Municipal en Andalucía, de la Consejería de Obras Públicas y Transportes, Junta de Andalucía, 1988.

Titularidad
Uso Actual
Estado de conservación

Ayuntamiento Comercial
Normal estado de conservación

SE-COR-004**ANTIGUA ASOCIACIÓN ORNITOLÓGICA****Interés Arquitectónico: 2****NIVEL IV**

PROVINCIA SEVILLA
 COMARCA Comarca Metropolitana de Sevilla
 MUNICIPIO Coria del Río
 REFERENCIA CATASTRAL 1707011QB6310N0001LX

PROTECCIÓN LEY 14/2007 -
 CAT. PLANEAMIENTO VIGENTE -
 CAT. PLANEAMIENTO TRAMIT -

-
 Titularidad
 Uso Actual
 Estado de conservación

Ayuntamiento
 -
Normal estado de conservación

SE-COR-005**CENTRO DE ADULTOS RIBERA DEL GUADALQUIVIR****Interés Arquitectónico: 3****NIVEL II**

PROVINCIA SEVILLA
 COMARCA Comarca Metropolitana de Sevilla
 MUNICIPIO Coria del Río
 REFERENCIA CATASTRAL 1509301QB6310N0001JX

PROTECCIÓN LEY 14/2007 Sin protección
 CAT. PLANEAMIENTO VIGENTE -
 CAT. PLANEAMIENTO TRAMIT -

Edificio regionalista con influencias neomodéjares. Fue la administración de una fábrica de aderezos de aceitunas construido entre 1940-1942. Se cerró en 1974 y ha sido casa de cultura, sede de radio local y ya ahora centro de formación de adultos. Gran calidad la reja del zaguán.

Titularidad
 Uso Actual
 Estado de conservación

Ayuntamiento
Educativo
Normal estado de conservación

SE-COR-006**TORRE ALMACENERA****Interés Arquitectónico: 2****NIVEL IV**

PROVINCIA SEVILLA
 COMARCA Comarca Metropolitana de Sevilla
 MUNICIPIO Coria del Río
 REFERENCIA CATASTRAL 1510201QB6311S0001EQ

PROTECCIÓN LEY 14/2007 -
 CAT. PLANEAMIENTO VIGENTE -
 CAT. PLANEAMIENTO TRAMIT -

-
 Titularidad
 Uso Actual
 Estado de conservación

Ayuntamiento
 -
Normal estado de conservación

SE-COR-007**CENTRO DE SERVICIOS SOCIALES COMUNITARIOS****Interés Arquitectónico: 2****NIVEL IV**

PROVINCIA SEVILLA
 COMARCA Comarca Metropolitana de Sevilla
 MUNICIPIO Coria del Río
 REFERENCIA CATASTRAL 1207501QB6310N0001HX

PROTECCIÓN LEY 14/2007 -
 CAT. PLANEAMIENTO VIGENTE -
 CAT. PLANEAMIENTO TRAMIT -

-
 Titularidad
 Uso Actual
 Estado de conservación

Ayuntamiento
Administrativo
Normal estado de conservación

SE-COR-008**GRUPO ESCOLAR MAESTRO HIPÓLITO LOBATO****Interés Arquitectónico: 3****NIVEL II**

PROVINCIA SEVILLA
 COMARCA Comarca Metropolitana de Sevilla
 MUNICIPIO Coria del Río
 REFERENCIA CATASTRAL 1503901QB6310S0001AU

PROTECCIÓN LEY 14/2007 Sin protección
 CAT. PLANEAMIENTO VIGENTE -
 CAT. PLANEAMIENTO TRAMIT -

-
 Titularidad
 Uso Actual
 Estado de conservación

**Ayuntamiento
 Educativo
 Normal estado de conservación**

SE-COR-009**CENTRO CULTURAL "LA VILLA"****Interés Arquitectónico: 2****NIVEL IV**

PROVINCIA SEVILLA
 COMARCA Comarca Metropolitana de Sevilla
 MUNICIPIO Coria del Río
 REFERENCIA CATASTRAL 1611301QB6311S0001RQ

PROTECCIÓN LEY 14/2007 -
 CAT. PLANEAMIENTO VIGENTE -
 CAT. PLANEAMIENTO TRAMIT -

-
 Titularidad
 Uso Actual
 Estado de conservación

**Ayuntamiento
 Cultural
 Normal estado de conservación**

SE-COR-010**COLEGIO MAESTRO VICENTE NERIA****Interés Arquitectónico: 2****NIVEL IV**

PROVINCIA SEVILLA
 COMARCA Comarca Metropolitana de Sevilla
 MUNICIPIO Coria del Río
 REFERENCIA CATASTRAL 1107001QB6310N0001RX

PROTECCIÓN LEY 14/2007 -
 CAT. PLANEAMIENTO VIGENTE -
 CAT. PLANEAMIENTO TRAMIT -

-
 Titularidad
 Uso Actual
 Estado de conservación

**Ayuntamiento
 Educativo
 Normal estado de conservación**

SE-COR-011**CENTRO DE SALUD****Interés Arquitectónico: 3****NIVEL II**

PROVINCIA SEVILLA
 COMARCA Comarca Metropolitana de Sevilla
 MUNICIPIO Coria del Río
 REFERENCIA CATASTRAL 0807401QB6300N0001BK

PROTECCIÓN LEY 14/2007 Sin protección
 CAT. PLANEAMIENTO VIGENTE -
 CAT. PLANEAMIENTO TRAMIT -

-
 Titularidad
 Uso Actual
 Estado de conservación

**Ayuntamiento
 Hospitalario
 Normal estado de conservación**

SE-COR-012**COLEGIO MAESTRA JOSEFA NAVARRO****Interés Arquitectónico: 2****NIVEL IV**

PROVINCIA SEVILLA
 COMARCA Comarca Metropolitana de Sevilla
 MUNICIPIO Coria del Río
 REFERENCIA CATASTRAL 1514508QB6311N0001YH

PROTECCIÓN LEY 14/2007 Sin protección
 CAT. PLANEAMIENTO VIGENTE -
 CAT. PLANEAMIENTO TRAMIT -

-
 Titularidad
 Uso Actual
 Estado de conservación

**Ayuntamiento
 Educativo
 Normal estado de conservación**

SE-COR-013**COLEGIO MAESTRO MANUEL GÓMEZ****Interés Arquitectónico: 3****NIVEL II**

PROVINCIA SEVILLA
 COMARCA Comarca Metropolitana de Sevilla
 MUNICIPIO Coria del Río
 REFERENCIA CATASTRAL 0812601QB6301S0001GB

PROTECCIÓN LEY 14/2007 Sin protección
 CAT. PLANEAMIENTO VIGENTE -
 CAT. PLANEAMIENTO TRAMIT -

-
 Titularidad
 Uso Actual
 Estado de conservación

**Ayuntamiento
 Educativo
 Normal estado de conservación**

SE-COR-014**POLICÍA LOCAL****Interés Arquitectónico: 2****NIVEL IV**

PROVINCIA SEVILLA
 COMARCA Comarca Metropolitana de Sevilla
 MUNICIPIO Coria del Río
 REFERENCIA CATASTRAL 0813201QB6301S0001RB

PROTECCIÓN LEY 14/2007 Sin protección
 CAT. PLANEAMIENTO VIGENTE -
 CAT. PLANEAMIENTO TRAMIT -

-
 Titularidad
 Uso Actual
 Estado de conservación

**Ayuntamiento
 Servicios
 Normal estado de conservación**

SE-COR-015**C.P. ANDRÉS MARTÍNEZ DE LEÓN. C.E.I.P LOS NARANJOS****Interés Arquitectónico: 2****NIVEL IV**

PROVINCIA SEVILLA
 COMARCA Comarca Metropolitana de Sevilla
 MUNICIPIO Coria del Río
 REFERENCIA CATASTRAL 0211401QB6301S0001RB

PROTECCIÓN LEY 14/2007 -
 CAT. PLANEAMIENTO VIGENTE -
 CAT. PLANEAMIENTO TRAMIT -

-
 Titularidad
 Uso Actual
 Estado de conservación

**Ayuntamiento
 Educativo
 Normal estado de conservación**

SE-COR-016

CONSERVATORIO ELEMENTAL DE MÚSICA

Interés Arquitectónico: 2

NIVEL IV



PROVINCIA SEVILLA
COMARCA Comarca Metropolitana de Sevilla
MUNICIPIO Coria del Río
REFERENCIA CATASTRAL 1022117QB6312S0001JK

PROTECCIÓN LEY 14/2007 Sin protección
CAT. PLANEAMIENTO VIGENTE -
CAT. PLANEAMIENTO TRAMIT -

-
Titularidad
Uso Actual
Estado de conservación

**Ayuntamiento
Educativo
Normal estado de conservación**

MUNICIPIO

CORIPE

Coripe, al sureste de la provincia y a 77 km de la capital hispalense, se ubica en plena Sierra de Algodonales, limitando con los municipios de la sierra gaditana de la que es borde, configurando una singular localización y definición urbana que le dota de una gran riqueza paisajística. Esa topografía es ayudada por la confluencia de los ríos Guadalete y Guadalporcun, y por singulares elementos naturales como el Chaparro de la Vega, encina de más de 600 años de antigüedad declarada Monumento Natural. El núcleo urbano se asienta entre promontorios, totalmente constreñido; con un trazado lineal que sigue el eje norte-sur al que se ciñen también las manzanas, igualmente alargadas en esa orientación marcada por la carretera comarcal A8126. De los 67 inmuebles aportados, se estudian 39 y son incluidos en el Inventario 5 edificios, con uno en Nivel I y otro en Nivel II, siendo el más destacado el que fuera Ayuntamiento, interesante y muy difundido exponente de arquitectura contemporánea.

SE-CRP-001**PABELLÓN DEPORTIVO MUNICIPAL****Interés Arquitectónico: 3****NIVEL II**

PROVINCIA SEVILLA
 COMARCA Campiña de Morón y Marchena
 MUNICIPIO Coripe
 REFERENCIA CATASTRAL 3049805TF8934G0001ER

PROTECCIÓN LEY 14/2007 Sin protección
 CAT. PLANEAMIENTO VIGENTE -
 CAT. PLANEAMIENTO TRAMIT -

-
 Titularidad
 Uso Actual
 Estado de conservación

**Ayuntamiento
 Deportivo
 Normal estado de conservación**

SE-CRP-002**GRUPO ESCOLAR - C.E.I.P. IRIPPO****Interés Arquitectónico: 2****NIVEL IV**

PROVINCIA SEVILLA
 COMARCA Campiña de Morón y Marchena
 MUNICIPIO Coripe
 REFERENCIA CATASTRAL 3049803TF8934G0001IR

PROTECCIÓN LEY 14/2007 Sin protección
 CAT. PLANEAMIENTO VIGENTE -
 CAT. PLANEAMIENTO TRAMIT -

-
 Titularidad
 Uso Actual
 Estado de conservación

**Ayuntamiento
 Educativo
 Normal estado de conservación**

SE-CRP-003**GUARDERÍA INFANTIL MUNICIPAL****Interés Arquitectónico: 2****NIVEL IV**

PROVINCIA SEVILLA
 COMARCA Campiña de Morón y Marchena
 MUNICIPIO Coripe
 REFERENCIA CATASTRAL 3049802TF8934G0001XR

PROTECCIÓN LEY 14/2007 Sin protección
 CAT. PLANEAMIENTO VIGENTE -
 CAT. PLANEAMIENTO TRAMIT -

-
 Titularidad
 Uso Actual
 Estado de conservación

**Ayuntamiento
 Educativo
 Buen estado de conservación**

SE-CRP-004**CASA DE JUVENTUD- BIBLIOTECA. ANTIGUO AYUNTAMIENTO****Interés Arquitectónico: 4****NIVEL I**

PROVINCIA SEVILLA
 COMARCA Campiña de Morón y Marchena
 MUNICIPIO Coripe
 REFERENCIA CATASTRAL 2950002TF8925B0001PK

PROTECCIÓN LEY 14/2007 BCG por Disposición Adicional Sexta
 CAT. PLANEAMIENTO VIGENTE -
 CAT. PLANEAMIENTO TRAMIT -

Edificio muy significativo de arquitectura contemporánea, sin protección municipal, fue accésit del Premio a la Obra Construida del Colegio de Arquitectos de Andalucía Occidental en 1995 y seleccionado en la IV Bienal de Arquitectura Española en 1997. Figura en la Guía Digital del Patrimonio Cultural de Andalucía con el código 01410350007.

Titularidad
 Uso Actual
 Estado de conservación

**Ayuntamiento
 Polivalente
 Normal estado de conservación**

SE-CRP-005**ANTIGUA CASA CUARTEL DE LA GUARDIA CIVIL. HOTEL****Interés Arquitectónico: 2****NIVEL IV**

PROVINCIA SEVILLA
 COMARCA Campiña de Morón y Marchena
 MUNICIPIO Coripe
 REFERENCIA CATASTRAL 2951322TF8925B0001GK

PROTECCIÓN LEY 14/2007 -
 CAT. PLANEAMIENTO VIGENTE -
 CAT. PLANEAMIENTO TRAMIT -

-

Titularidad
 Uso Actual
 Estado de conservación

**Ayuntamiento
 Hotelero
 Normal estado de conservación**

MUNICIPIO**DOS HERMANAS**

El municipio de Dos Hermanas se localiza en el cuadrante suroccidental de la provincia de Sevilla, limítrofe con el término de la capital a 12 km de la misma. Es el segundo en número de habitantes de la provincia, y comprende cuatro núcleos de población: Dos Hermanas (centro), Fuente del Rey, Adriano y Montequinto. El núcleo principal se asienta sobre un terreno casi llano. Su cercanía con la capital ha provocado una radical transformación urbana en los últimos cuarenta años, con dotaciones de ámbito supramunicipal, propiciando con su crecimiento una futura fusión entre sus núcleos urbanos que permita superar los posibles conflictos territoriales que afectan a determinadas zonas. De los 1120 inmuebles municipales aportados, se han estudiado 241 y se incluyen en el Inventario un total de 41 edificios, con 3 en Nivel I, 18 en Nivel II, en los que se aprecia la riqueza arquitectónica del municipio, integrando construcciones modernas con edificios históricos como la Hacienda de Quinto.

SE-DOS-001**TORRE DEL OLIVAR Y ARCO****Interés Arquitectónico: 2****NIVEL IV**

PROVINCIA SEVILLA
 COMARCA Comarca Metropolitana de Sevilla
 MUNICIPIO Dos Hermanas
 REFERENCIA CATASTRAL 1205024TG4310N0001QB

PROTECCIÓN LEY 14/2007 -
 CAT. PLANEAMIENTO VIGENTE -
 CAT. PLANEAMIENTO TRAMIT -

-
 Titularidad
 Uso Actual
 Estado de conservación

Ayuntamiento Cultural
Buen estado de conservación

SE-DOS-002**HACIENDA LA ALMONA O DE LOS DOLORES****Interés Arquitectónico: 4****NIVEL I**

PROVINCIA SEVILLA
 COMARCA Comarca Metropolitana de Sevilla
 MUNICIPIO Dos Hermanas
 REFERENCIA CATASTRAL 1105003TG4310S0001ST

PROTECCIÓN LEY 14/2007 BCG por Disposición Adicional Sexta
 CAT. PLANEAMIENTO VIGENTE Nivel I-B Integral
 CAT. PLANEAMIENTO TRAMIT -

Edificio singular con restos de la antigua Hacienda de los Dolores, Montefrío o la Almona, del siglo XVIII, destacando la fachada con portada monumental y torre mirador, relacionables con Pedro de Silva, además de una notable intervención contemporánea hacia calle La Mina. En la Guía Digital del Patrimonio Cultural de Andalucía, cód. 01410380028.

Titularidad
 Uso Actual
 Estado de conservación

Ayuntamiento Polivalente
Buen estado de conservación

SE-DOS-003**CASA DE LA MUJER****Interés Arquitectónico: 3****NIVEL II**

PROVINCIA SEVILLA
 COMARCA Comarca Metropolitana de Sevilla
 MUNICIPIO Dos Hermanas
 REFERENCIA CATASTRAL 1205023TG4310N0001GB

PROTECCIÓN LEY 14/2007 Sin protección
 CAT. PLANEAMIENTO VIGENTE -
 CAT. PLANEAMIENTO TRAMIT -

-
 Titularidad
 Uso Actual
 Estado de conservación

Ayuntamiento Social
Normal estado de conservación

SE-DOS-004**EDIFICIO MUNICIPAL HUERTA PALACIOS. BIBLIOTECA****Interés Arquitectónico: 2****NIVEL IV**

PROVINCIA SEVILLA
 COMARCA Comarca Metropolitana de Sevilla
 MUNICIPIO Dos Hermanas
 REFERENCIA CATASTRAL 1007049TG4310N0001FB

PROTECCIÓN LEY 14/2007 Sin protección
 CAT. PLANEAMIENTO VIGENTE -
 CAT. PLANEAMIENTO TRAMIT -

-
 Titularidad
 Uso Actual
 Estado de conservación

Ayuntamiento Cultural
Buen estado de conservación

SE-DOS-005**ESCUELA DE IDIOMAS****Interés Arquitectónico: 3****NIVEL II**

PROVINCIA SEVILLA
 COMARCA Comarca Metropolitana de Sevilla
 MUNICIPIO Dos Hermanas
 REFERENCIA CATASTRAL 1105012TG4310S0001BT

PROTECCIÓN LEY 14/2007 BCG por Disposición Adicional Sexta
 CAT. PLANEAMIENTO VIGENTE Nivel de Protección II-A: Estructural
 CAT. PLANEAMIENTO TRAMIT -

-
 Titularidad
 Uso Actual
 Estado de conservación

Ayuntamiento Educativo
Normal estado de conservación

SE-DOS-006**EDIFICIO HUERTA PALACIOS. ANTIGUO RECREO SAN PEDRO****Interés Arquitectónico: 3****NIVEL II**

PROVINCIA SEVILLA
 COMARCA Comarca Metropolitana de Sevilla
 MUNICIPIO Dos Hermanas
 REFERENCIA CATASTRAL 1007601TG4310N0001DB

PROTECCIÓN LEY 14/2007 BCG por Disposición Adicional Sexta
 CAT. PLANEAMIENTO VIGENTE Nivel de Protección II-A: Estructural
 CAT. PLANEAMIENTO TRAMIT -

-
 Titularidad
 Uso Actual
 Estado de conservación

Ayuntamiento Educativo
Normal estado de conservación

SE-DOS-007**TEATRO MUNICIPAL JUAN RODRÍGUEZ ROMERO****Interés Arquitectónico: 3****NIVEL II**

PROVINCIA SEVILLA
 COMARCA Comarca Metropolitana de Sevilla
 MUNICIPIO Dos Hermanas
 REFERENCIA CATASTRAL 0907116TG4300N0001HH

PROTECCIÓN LEY 14/2007 Sin protección
 CAT. PLANEAMIENTO VIGENTE -
 CAT. PLANEAMIENTO TRAMIT -

-
 Titularidad
 Uso Actual
 Estado de conservación

Ayuntamiento De ocio / espectáculo
Normal estado de conservación

SE-DOS-008**MERCADO DE ABASTOS****Interés Arquitectónico: 2****NIVEL IV**

PROVINCIA SEVILLA
 COMARCA Comarca Metropolitana de Sevilla
 MUNICIPIO Dos Hermanas
 REFERENCIA CATASTRAL 1103801TG4301S0066JL

PROTECCIÓN LEY 14/2007 Sin protección
 CAT. PLANEAMIENTO VIGENTE -
 CAT. PLANEAMIENTO TRAMIT -

-
 Titularidad
 Uso Actual
 Estado de conservación

**Ayuntamiento
 Comercial
 Normal estado de conservación**

SE-DOS-009**VILLA PEPITA. PEÑA BÉTICA****Interés Arquitectónico: 3****NIVEL II**

PROVINCIA SEVILLA
 COMARCA Comarca Metropolitana de Sevilla
 MUNICIPIO Dos Hermanas
 REFERENCIA CATASTRAL 0807005TG4300N0001JH

PROTECCIÓN LEY 14/2007 -
 CAT. PLANEAMIENTO VIGENTE -
 CAT. PLANEAMIENTO TRAMIT -

-
 Titularidad
 Uso Actual
 Estado de conservación

**Ayuntamiento
 Social
 Buen estado de conservación**

SE-DOS-010**APARCAMIENTO****Interés Arquitectónico: 2****NIVEL IV**

PROVINCIA SEVILLA
 COMARCA Comarca Metropolitana de Sevilla
 MUNICIPIO Dos Hermanas
 REFERENCIA CATASTRAL -

PROTECCIÓN LEY 14/2007 -
 CAT. PLANEAMIENTO VIGENTE -
 CAT. PLANEAMIENTO TRAMIT -

-
 Titularidad
 Uso Actual
 Estado de conservación

**Ayuntamiento
 Servicios
 Normal estado de conservación**

SE-DOS-011**LA ALQUERÍA DEL PILAR- ANT. JEFATURA POLICÍA LOCAL****Interés Arquitectónico: 3****NIVEL II**

PROVINCIA SEVILLA
 COMARCA Comarca Metropolitana de Sevilla
 MUNICIPIO Dos Hermanas
 REFERENCIA CATASTRAL 1109001TG4311S0001FX

PROTECCIÓN LEY 14/2007 BCG por Disposición Adicional Sexta
 CAT. PLANEAMIENTO VIGENTE Nivel de Protección I-B Integral
 CAT. PLANEAMIENTO TRAMIT -

-
 Titularidad
 Uso Actual
 Estado de conservación

**Ayuntamiento
 Administrativo
 Normal estado de conservación**

SE-DOS-012**ANTIGUA SEDE DE ASUNTOS SOCIALES****Interés Arquitectónico: 3****NIVEL I**

PROVINCIA	SEVILLA
COMARCA	Comarca Metropolitana de Sevilla
MUNICIPIO	Dos Hermanas
REFERENCIA CATASTRAL	1109001TG4311S0001FX
PROTECCIÓN LEY 14/2007	BCG por Disposición Adicional Sexta
CAT. PLANEAMIENTO VIGENTE	Nivel I-B Integral
CAT. PLANEAMIENTO TRAMIT	-

Edificación singular, originalmente construida a finales del siglo XIX como villa de recreo. Con planta casi cuadrangular, se desarrolla en dos alturas generales con un cuerpo que alcanza la tercera, con estructura de muros de carga y forjados de madera. Todo el edificio está elevado sobre un zócalo de ladrillos, y presenta dos piezas adosadas.

Titularidad
Uso Actual
Estado de conservación

**Ayuntamiento
Administrativo
Normal estado de conservación**

SE-DOS-013**SEDE DE LA CONCEJALÍA DE BIENESTAR SOCIAL****Interés Arquitectónico: 2****NIVEL IV**

PROVINCIA	SEVILLA
COMARCA	Comarca Metropolitana de Sevilla
MUNICIPIO	Dos Hermanas
REFERENCIA CATASTRAL	1109001TG4311S0001FX
PROTECCIÓN LEY 14/2007	Sin protección
CAT. PLANEAMIENTO VIGENTE	-
CAT. PLANEAMIENTO TRAMIT	-

-

Titularidad
Uso Actual
Estado de conservación

**Ayuntamiento
Administrativo
Normal estado de conservación**

SE-DOS-014**C.E.I.P. SAN SEBASTIÁN****Interés Arquitectónico: 3****NIVEL II**

PROVINCIA	SEVILLA
COMARCA	Comarca Metropolitana de Sevilla
MUNICIPIO	Dos Hermanas
REFERENCIA CATASTRAL	1301014TG4310S0001WT
PROTECCIÓN LEY 14/2007	BCG por Disposición Adicional Sexta
CAT. PLANEAMIENTO VIGENTE	Nivel de Protección II-A: Estructural
CAT. PLANEAMIENTO TRAMIT	-

-

Titularidad
Uso Actual
Estado de conservación

**Ayuntamiento
Educativo
Normal estado de conservación**

SE-DOS-015**CASA DE LA CULTURA. ANTIGUA HUERTA DE SAN JOSÉ****Interés Arquitectónico: 4****NIVEL II**

PROVINCIA	SEVILLA
COMARCA	Comarca Metropolitana de Sevilla
MUNICIPIO	Dos Hermanas
REFERENCIA CATASTRAL	1109001TG4311S0001FX
PROTECCIÓN LEY 14/2007	BCG por Disposición Adicional Sexta
CAT. PLANEAMIENTO VIGENTE	Nivel de Protección I-B: Integral
CAT. PLANEAMIENTO TRAMIT	-

-

Titularidad
Uso Actual
Estado de conservación

**Ayuntamiento
Cultural
Normal estado de conservación**

SE-DOS-016**C.E.I.P. CARLOS I. AMPLIACIÓN****Interés Arquitectónico: 2****NIVEL IV**

PROVINCIA SEVILLA
 COMARCA Comarca Metropolitana de Sevilla
 MUNICIPIO Dos Hermanas
 REFERENCIA CATASTRAL 0701002TG4300S0001FQ

PROTECCIÓN LEY 14/2007 Sin protección
 CAT. PLANEAMIENTO VIGENTE -
 CAT. PLANEAMIENTO TRAMIT -

-
 Titularidad
 Uso Actual
 Estado de conservación

**Ayuntamiento
 Educativo
 Buen estado de conservación**

SE-DOS-017**CASA DEL ARTE. ANTIGUO RECREO DE ABAURRE****Interés Arquitectónico: 4****NIVEL II**

PROVINCIA SEVILLA
 COMARCA Comarca Metropolitana de Sevilla
 MUNICIPIO Dos Hermanas
 REFERENCIA CATASTRAL 0609001TG4300N0001UH

PROTECCIÓN LEY 14/2007 BCG por Disposición Adicional Sexta
 CAT. PLANEAMIENTO VIGENTE Nivel de Protección II-A: Estructural
 CAT. PLANEAMIENTO TRAMIT -

-
 Titularidad
 Uso Actual
 Estado de conservación

**Ayuntamiento
 Cultural
 Normal estado de conservación**

SE-DOS-018**C.E.I.P. HUERTA DE LA PRINCESA****Interés Arquitectónico: 3****NIVEL II**

PROVINCIA SEVILLA
 COMARCA Comarca Metropolitana de Sevilla
 MUNICIPIO Dos Hermanas
 REFERENCIA CATASTRAL 1213001TG4311S0001AX

PROTECCIÓN LEY 14/2007 Sin protección
 CAT. PLANEAMIENTO VIGENTE -
 CAT. PLANEAMIENTO TRAMIT -

-
 Titularidad
 Uso Actual
 Estado de conservación

**Ayuntamiento
 Educativo
 Normal estado de conservación**

SE-DOS-019**UNIVERSIDAD POPULAR. HUERTA DE LA PRINCESA****Interés Arquitectónico: 3****NIVEL II**

PROVINCIA SEVILLA
 COMARCA Comarca Metropolitana de Sevilla
 MUNICIPIO Dos Hermanas
 REFERENCIA CATASTRAL 1213003TG4311S0001YX

PROTECCIÓN LEY 14/2007 BCG por Disposición Adicional Sexta
 CAT. PLANEAMIENTO VIGENTE Nivel de Protección II-B: Volumétrico
 CAT. PLANEAMIENTO TRAMIT -

-
 Titularidad
 Uso Actual
 Estado de conservación

**Ayuntamiento
 Educativo
 Normal estado de conservación**

SE-DOS-020**ANTARIS. ANTIGUA HUERTA DE SAN RAFAEL****Interés Arquitectónico: 3****NIVEL II**

PROVINCIA	SEVILLA
COMARCA	Comarca Metropolitana de Sevilla
MUNICIPIO	Dos Hermanas
REFERENCIA CATASTRAL	0204006TG4300S0001DQ
PROTECCIÓN LEY 14/2007	BCG por Disposición Adicional Sexta
CAT. PLANEAMIENTO VIGENTE	Nivel de Protección II-A: Estructural
CAT. PLANEAMIENTO TRAMIT	-

-

Titularidad
Uso Actual
Estado de conservación

**Ayuntamiento
Hospitalario
Normal estado de conservación**

SE-DOS-021**EDIFICIO DE LA POLICÍA LOCAL Y NACIONAL****Interés Arquitectónico: 2****NIVEL IV**

PROVINCIA	SEVILLA
COMARCA	Comarca Metropolitana de Sevilla
MUNICIPIO	Dos Hermanas
REFERENCIA CATASTRAL	0713601TG4301S0001TK
PROTECCIÓN LEY 14/2007	Sin protección
CAT. PLANEAMIENTO VIGENTE	-
CAT. PLANEAMIENTO TRAMIT	-

-

Titularidad
Uso Actual
Estado de conservación

**Ayuntamiento
Administrativo
Normal estado de conservación**

SE-DOS-022**C.E.I.P. FEDERICO GARCÍA LORCA****Interés Arquitectónico: 2****NIVEL IV**

PROVINCIA	SEVILLA
COMARCA	Comarca Metropolitana de Sevilla
MUNICIPIO	Dos Hermanas
REFERENCIA CATASTRAL	1806001TG4310N0001SB
PROTECCIÓN LEY 14/2007	Sin protección
CAT. PLANEAMIENTO VIGENTE	-
CAT. PLANEAMIENTO TRAMIT	-

-

Titularidad
Uso Actual
Estado de conservación

**Ayuntamiento
Educativo
Normal estado de conservación**

SE-DOS-023**CENTRO DE SALUD "LOS MONTECILLOS"****Interés Arquitectónico: 2****NIVEL IV**

PROVINCIA	SEVILLA
COMARCA	Comarca Metropolitana de Sevilla
MUNICIPIO	Dos Hermanas
REFERENCIA CATASTRAL	1496701TG4219N0001LU
PROTECCIÓN LEY 14/2007	Sin protección
CAT. PLANEAMIENTO VIGENTE	-
CAT. PLANEAMIENTO TRAMIT	-

-

Titularidad
Uso Actual
Estado de conservación

**Ayuntamiento
Hospitalario
Normal estado de conservación**

SE-DOS-024**I.E.S. VISTAZUL****Interés Arquitectónico: 2****NIVEL IV**

PROVINCIA SEVILLA
 COMARCA Comarca Metropolitana de Sevilla
 MUNICIPIO Dos Hermanas
 REFERENCIA CATASTRAL 2104802TG4320S0001BO

PROTECCIÓN LEY 14/2007 Sin protección
 CAT. PLANEAMIENTO VIGENTE -
 CAT. PLANEAMIENTO TRAMIT -

-
 Titularidad
 Uso Actual
 Estado de conservación

**Ayuntamiento
 Educativo
 Normal estado de conservación**

SE-DOS-025**I.E.S. GONZALO NAZARENO****Interés Arquitectónico: 2****NIVEL IV**

PROVINCIA SEVILLA
 COMARCA Comarca Metropolitana de Sevilla
 MUNICIPIO Dos Hermanas
 REFERENCIA CATASTRAL 1292001TG4219S0001PG

PROTECCIÓN LEY 14/2007 Sin protección
 CAT. PLANEAMIENTO VIGENTE -
 CAT. PLANEAMIENTO TRAMIT -

-
 Titularidad
 Uso Actual
 Estado de conservación

**Ayuntamiento
 Educativo
 Normal estado de conservación**

SE-DOS-026**PALACIO DE LOS DEPORTES. VELÓDROMO****Interés Arquitectónico: 2****NIVEL IV**

PROVINCIA SEVILLA
 COMARCA Comarca Metropolitana de Sevilla
 MUNICIPIO Dos Hermanas
 REFERENCIA CATASTRAL 1693003TG4219N0001QU

PROTECCIÓN LEY 14/2007 Sin protección
 CAT. PLANEAMIENTO VIGENTE -
 CAT. PLANEAMIENTO TRAMIT -

-
 Titularidad
 Uso Actual
 Estado de conservación

**Ayuntamiento
 Deportivo
 Normal estado de conservación**

SE-DOS-027**C.E.I.P. ARCO NORTE****Interés Arquitectónico: 2****NIVEL IV**

PROVINCIA SEVILLA
 COMARCA Comarca Metropolitana de Sevilla
 MUNICIPIO Dos Hermanas
 REFERENCIA CATASTRAL 0722001TG4302S0001AS

PROTECCIÓN LEY 14/2007 Sin protección
 CAT. PLANEAMIENTO VIGENTE -
 CAT. PLANEAMIENTO TRAMIT -

-
 Titularidad
 Uso Actual
 Estado de conservación

**Ayuntamiento
 Educativo
 Normal estado de conservación**

SE-DOS-028**TANATORIO CREMATORIO MUNICIPAL****Interés Arquitectónico: 2****NIVEL IV**

PROVINCIA SEVILLA
 COMARCA Comarca Metropolitana de Sevilla
 MUNICIPIO Dos Hermanas
 REFERENCIA CATASTRAL 0123907TG4312S0001HH

PROTECCIÓN LEY 14/2007 Sin protección
 CAT. PLANEAMIENTO VIGENTE -
 CAT. PLANEAMIENTO TRAMIT -

-
 Titularidad
 Uso Actual
 Estado de conservación

**Ayuntamiento
 Servicios
 Buen estado de conservación**

SE-DOS-029**I.E.S. OLIVAR DE LA MOTILLA****Interés Arquitectónico: 2****NIVEL IV**

PROVINCIA SEVILLA
 COMARCA Comarca Metropolitana de Sevilla
 MUNICIPIO Dos Hermanas
 REFERENCIA CATASTRAL 9109002TG3390N0001SJ

PROTECCIÓN LEY 14/2007 Sin protección
 CAT. PLANEAMIENTO VIGENTE -
 CAT. PLANEAMIENTO TRAMIT -

-
 Titularidad
 Uso Actual
 Estado de conservación

**Ayuntamiento
 Educativo
 Normal estado de conservación**

SE-DOS-030**C.E.I.P. LA MOTILLA****Interés Arquitectónico: 2****NIVEL IV**

PROVINCIA SEVILLA
 COMARCA Comarca Metropolitana de Sevilla
 MUNICIPIO Dos Hermanas
 REFERENCIA CATASTRAL 9109002TG3390N0001SJ

PROTECCIÓN LEY 14/2007 Sin protección
 CAT. PLANEAMIENTO VIGENTE -
 CAT. PLANEAMIENTO TRAMIT -

-
 Titularidad
 Uso Actual
 Estado de conservación

**Ayuntamiento
 Educativo
 Normal estado de conservación**

SE-DOS-031**CENTRO DE EMPRESAS EN PARQUE DE INVESTIGACIÓN****Interés Arquitectónico: 3****NIVEL II**

PROVINCIA SEVILLA
 COMARCA Comarca Metropolitana de Sevilla
 MUNICIPIO Dos Hermanas
 REFERENCIA CATASTRAL 9433901TG3393S0001ZU

PROTECCIÓN LEY 14/2007 Sin protección
 CAT. PLANEAMIENTO VIGENTE -
 CAT. PLANEAMIENTO TRAMIT -

-
 Titularidad
 Uso Actual
 Estado de conservación

**Ayuntamiento
 Administrativo
 Buen estado de conservación**

SE-DOS-032**GRAN HIPÓDROMO DE ANDALUCÍA JAVIER PIÑAR HAFNER****Interés Arquitectónico: 2****NIVEL IV**

PROVINCIA	SEVILLA	-
COMARCA	Comarca Metropolitana de Sevilla	-
MUNICIPIO	Dos Hermanas	-
REFERENCIA CATASTRAL	8735801TG3383N0001DK	-

PROTECCIÓN LEY 14/2007	-	-
CAT. PLANEAMIENTO VIGENTE	-	-
CAT. PLANEAMIENTO TRAMIT	-	-

Titularidad	-
Uso Actual	-
Estado de conservación	-

Ayuntamiento	-
De ocio / espectáculo	-
Normal estado de conservación	-

SE-DOS-033**CENTRO DE SALUD OLIVAR DE QUINTO****Interés Arquitectónico: 3****NIVEL II**

PROVINCIA	SEVILLA	-
COMARCA	Comarca Metropolitana de Sevilla	-
MUNICIPIO	Dos Hermanas	-
REFERENCIA CATASTRAL	0851803TG4305S0001GJ	-

PROTECCIÓN LEY 14/2007	Sin protección	-
CAT. PLANEAMIENTO VIGENTE	-	-
CAT. PLANEAMIENTO TRAMIT	-	-

Titularidad	-
Uso Actual	-
Estado de conservación	-

Ayuntamiento	-
Hospitalario	-
Buen estado de conservación	-

SE-DOS-034**C.E.I.P. OLIVAR DE QUINTO****Interés Arquitectónico: 2****NIVEL IV**

PROVINCIA	SEVILLA	-
COMARCA	Comarca Metropolitana de Sevilla	-
MUNICIPIO	Dos Hermanas	-
REFERENCIA CATASTRAL	0651201TG4305S0001SJ	-

PROTECCIÓN LEY 14/2007	Sin protección	-
CAT. PLANEAMIENTO VIGENTE	-	-
CAT. PLANEAMIENTO TRAMIT	-	-

Titularidad	-
Uso Actual	-
Estado de conservación	-

Ayuntamiento	-
Educativo	-
Normal estado de conservación	-

SE-DOS-035**CENTRO MUNICIPAL ACUÁTICO DEPORTIVO DE MONTEQUINTO****Interés Arquitectónico: 3****NIVEL II**



PROVINCIA SEVILLA
COMARCA Comarca Metropolitana de Sevilla
MUNICIPIO Dos Hermanas
REFERENCIA CATASTRAL 0758501TG4305N0001TO

PROTECCIÓN LEY 14/2007 Sin protección
CAT. PLANEAMIENTO VIGENTE -
CAT. PLANEAMIENTO TRAMIT -

-
Titularidad
Uso Actual
Estado de conservación

**Ayuntamiento
Deportivo**
Normal estado de conservación

SE-DOS-036

I.E.S. GALILEO GALILEI

Interés Arquitectónico: 3

NIVEL II



PROVINCIA SEVILLA
COMARCA Comarca Metropolitana de Sevilla
MUNICIPIO Dos Hermanas
REFERENCIA CATASTRAL 1060501TG4316S0001MG

PROTECCIÓN LEY 14/2007 Sin protección
CAT. PLANEAMIENTO VIGENTE -
CAT. PLANEAMIENTO TRAMIT -

-
Titularidad
Uso Actual
Estado de conservación

**Ayuntamiento
Educativo**
Normal estado de conservación

SE-DOS-037

C.E.I.P. LUIS CERNUDA

Interés Arquitectónico: 2

NIVEL IV



PROVINCIA SEVILLA
COMARCA Comarca Metropolitana de Sevilla
MUNICIPIO Dos Hermanas
REFERENCIA CATASTRAL 0961601TG4306S0001HA

PROTECCIÓN LEY 14/2007 Sin protección
CAT. PLANEAMIENTO VIGENTE -
CAT. PLANEAMIENTO TRAMIT -

-
Titularidad
Uso Actual
Estado de conservación

**Ayuntamiento
Educativo**
Normal estado de conservación

SE-DOS-038

HACIENDA DE QUINTO

Interés Arquitectónico: 5

NIVEL I



PROVINCIA SEVILLA
COMARCA Comarca Metropolitana de Sevilla
MUNICIPIO Dos Hermanas
REFERENCIA CATASTRAL 1262801TG4316S0001YG

PROTECCIÓN LEY 14/2007 Bien de Interés Cultural (BIC) inscrito
CAT. PLANEAMIENTO VIGENTE Nivel de Protección: I-A Singular
CAT. PLANEAMIENTO TRAMIT -

-
Conjunto de edificaciones de diversas épocas y naturalezas que van desde lo defensivo del siglo XIII a las residenciales y agrícolas de los siglos XVI y XVII. Son resultado de la acumulación de tres cortijos: Quintos, San Clemente y el llamado Nuevo. Figura en la Guía Digital del Patrimonio Cultural de Andalucía con el código 01410380047.

Titularidad
Uso Actual
Estado de conservación

**Ayuntamiento
Polivalente**
Normal estado de conservación

SE-DOS-039

BIBLIOTECA MUNICIPAL MIGUEL DELIBES

Interés Arquitectónico: 2

NIVEL IV



PROVINCIA SEVILLA
COMARCA Comarca Metropolitana de Sevilla
MUNICIPIO Dos Hermanas
REFERENCIA CATASTRAL 0567004TG4306N0001SE

PROTECCIÓN LEY 14/2007 Sin protección
CAT. PLANEAMIENTO VIGENTE -
CAT. PLANEAMIENTO TRAMIT -

-
Titularidad
Uso Actual
Estado de conservación

Ayuntamiento Cultural
Normal estado de conservación

SE-DOS-040

C.E.I.P. RAFAEL ALBERTI

Interés Arquitectónico: 3

NIVEL II



PROVINCIA SEVILLA
COMARCA Comarca Metropolitana de Sevilla
MUNICIPIO Dos Hermanas
REFERENCIA CATASTRAL 9964901TG3396S0001XS

PROTECCIÓN LEY 14/2007 Sin protección
CAT. PLANEAMIENTO VIGENTE -
CAT. PLANEAMIENTO TRAMIT -

-
Titularidad
Uso Actual
Estado de conservación

Ayuntamiento Educativo
-

SE-DOS-041

CORTIJO DE TIXE

Interés Arquitectónico: 4

NIVEL II



PROVINCIA SEVILLA
COMARCA Comarca Metropolitana de Sevilla
MUNICIPIO Dos Hermanas
REFERENCIA CATASTRAL 4292101TG3249S0001UG

PROTECCIÓN LEY 14/2007 Bien de Interés Cultural (BIC) inscrito
CAT. PLANEAMIENTO VIGENTE -
CAT. PLANEAMIENTO TRAMIT -

Incluido en la Guía Digital del Patrimonio Cultural de Andalucía con el código 01410380101.

Titularidad
Uso Actual
Estado de conservación

Ayuntamiento Cultural
Normal estado de conservación

MUNICIPIO ÉCIJA

Écija es el término municipal de mayor superficie de la provincia de Sevilla, situado en su extremo oriental, asentado en el valle del río Genil. Aparte de la ciudad de Écija, a 86 km de la capital, el municipio se compone de 8 entidades de población: La Aceñuela, Los Arenales, Cerro Perea, Isla de Vicario, Isla Redonda, San Antón, Villanueva del Rey y Navalagrulla. El núcleo urbano se emplaza en una depresión al oeste del cauce del río Genil, con el trazado clásico irregular de los centros históricos. Las manzanas a los márgenes ofrecen un planeamiento más reticular; en general la morfología de la ciudad es aleatoria partiendo de los distintos hitos de la localidad. Es uno de los Conjuntos Históricos más importantes de Andalucía. De los 550 inmuebles aportados, se estudian 96 y se incluyen en el Inventario 25 edificios, 10 de Nivel I y 8 de Nivel II, con tres edificios municipales del máximo nivel arquitectónico.

SE-ECI-001

CASAS CONSISTORIALES

Interés Arquitectónico: 3

NIVEL I



PROVINCIA SEVILLA
COMARCA Comarca de Écija
MUNICIPIO Écija
REFERENCIA CATASTRAL 6371801UG1567S0001QH
PROTECCIÓN LEY 14/2007 BCG por Disposición Adicional Sexta
CAT. PLANEAMIENTO VIGENTE Nivel de Protección D: Cautela Tipológica. D- 120
CAT. PLANEAMIENTO TRAMIT -

Edificio de carácter histórico y valor monumental resultado de un proceso de cinco siglos que culmina en 1860 Balbino Marrón con su transformación neoclásica. Se encuentra en proceso de rehabilitación desde 2007, con demolición completa en 2010, sin avanzar las obras desde entonces. Cuenta con Nivel de Protección D en el planeamiento municipal.

Titularidad
Uso Actual
Estado de conservación

Ayuntamiento
En desuso
Ruinoso

SE-ECI-002

CASA MIRADOR DE LOS MARQUESSES DE PEÑAFLORES

Interés Arquitectónico: 3

NIVEL I



PROVINCIA SEVILLA
COMARCA Comarca de Écija
MUNICIPIO Écija
REFERENCIA CATASTRAL 6371508UG1567S0001YH
PROTECCIÓN LEY 14/2007 BCG por Disposición Adicional Sexta
CAT. PLANEAMIENTO VIGENTE Nivel de Protección C: Global. Ficha C- 36
CAT. PLANEAMIENTO TRAMIT -

Edificación monumental de arquitectura civil del barroco del s. XVIII, fruto de una intervención que en 1761 dota del aspecto actual un edificio del primer tercio del siglo, utilizado como palco de la nobleza para los actos en la plaza. Se encuentra en estado degradado y cuenta con Nivel de Protección C Global en el planeamiento municipal.

Titularidad
Uso Actual
Estado de conservación

Ayuntamiento
En desuso
Degradado

SE-ECI-003

CASA PALACIO DE LOS PAREJA. BIBLIOTECA. ARCHIVO

Interés Arquitectónico: 4

NIVEL I



PROVINCIA SEVILLA
COMARCA Comarca de Écija
MUNICIPIO Écija
REFERENCIA CATASTRAL 6370814UG1567S0001JH
PROTECCIÓN LEY 14/2007 BCG por Disposición Adicional Sexta
CAT. PLANEAMIENTO VIGENTE Nivel de Protección C: Global. Ficha C- 32
CAT. PLANEAMIENTO TRAMIT -

Antigua casa palacio del siglo XVIII, propiedad de la familia Pareja, con interesante portada de cantería, fachada de tres plantas y torre mirador en el lateral, con patio porticado con arcos de medio punto sobre columnas y gran escalera. Ubicada en la plaza de Santa María, cuenta con Nivel de Protección C-Global en el planeamiento municipal.

Titularidad
Uso Actual
Estado de conservación

Ayuntamiento
Cultural
Buen estado de conservación

SE-ECI-004**ARCA REAL DEL AGUA**

PROVINCIA SEVILLA
 COMARCA Comarca de Écija
 MUNICIPIO Écija
 REFERENCIA CATASTRAL 6371202UG1567S0001OH

PROTECCIÓN LEY 14/2007 BCG por Disposición Adicional Sexta
 CAT. PLANEAMIENTO VIGENTE Nivel de Protección B: Integral
 CAT. PLANEAMIENTO TRAMIT -

Interés Arquitectónico: 5**NIVEL II**

Incluido en el Inventario de Edificios y Espacios Públicos de Interés Arquitectónico de Propiedad Municipal en Andalucía, de la Consejería de Obras Públicas y Transportes, Junta de Andalucía, 1988. Incluido en la Guía Digital del Patrimonio Cultural de Andalucía con el código 01410390138.

Titularidad
 Uso Actual
 Estado de conservación

Ayuntamiento Cultural
Buen estado de conservación

SE-ECI-005**PLAZA DE ABASTOS**

PROVINCIA SEVILLA
 COMARCA Comarca de Écija
 MUNICIPIO Écija
 REFERENCIA CATASTRAL 6372015UG1567S0001RH

PROTECCIÓN LEY 14/2007 BCG por Disposición Adicional Sexta
 CAT. PLANEAMIENTO VIGENTE Nivel de Protección C: Global
 CAT. PLANEAMIENTO TRAMIT -

Interés Arquitectónico: 4**NIVEL II**

Incluido en el Inventario de Edificios y Espacios Públicos de Interés Arquitectónico de Propiedad Municipal en Andalucía, de la Consejería de Obras Públicas y Transportes, Junta de Andalucía, 1988.

Titularidad
 Uso Actual
 Estado de conservación

Ayuntamiento Comercial
Normal estado de conservación

SE-ECI-006**DEPENDENCIAS DE ASUNTOS SOCIALES**

PROVINCIA SEVILLA
 COMARCA Comarca de Écija
 MUNICIPIO Écija
 REFERENCIA CATASTRAL 6270208UG1567S0001BH

PROTECCIÓN LEY 14/2007 -
 CAT. PLANEAMIENTO VIGENTE -
 CAT. PLANEAMIENTO TRAMIT -

Interés Arquitectónico: 2**NIVEL IV**

-

Titularidad
 Uso Actual
 Estado de conservación

Ayuntamiento Administrativo
 -

SE-ECI-007**PALACIO DE LOS MARQUESES DE BENAMEJÍ. MUSEO**

PROVINCIA SEVILLA
 COMARCA Comarca de Écija
 MUNICIPIO Écija
 REFERENCIA CATASTRAL 6369201UG1566N0001TF

PROTECCIÓN LEY 14/2007 Bien de Interés Cultural (BIC) inscrito
 CAT. PLANEAMIENTO VIGENTE Nivel de Protección A: Integral
 CAT. PLANEAMIENTO TRAMIT -

Interés Arquitectónico: 5**NIVEL II**

Incluido en la Guía Digital del Patrimonio Cultural de Andalucía con el código 01410390118.

Titularidad
 Uso Actual
 Estado de conservación

Ayuntamiento Cultural
Buen estado de conservación

SE-ECI-008**CASA DE LA JUVENTUD****Interés Arquitectónico: 2****NIVEL IV**

PROVINCIA SEVILLA
 COMARCA Comarca de Écija
 MUNICIPIO Écija
 REFERENCIA CATASTRAL 6569622UG1566N0001WF

PROTECCIÓN LEY 14/2007 -
 CAT. PLANEAMIENTO VIGENTE -
 CAT. PLANEAMIENTO TRAMIT -

-
 Titularidad
 Uso Actual
 Estado de conservación

**Ayuntamiento
 Sociocultural**

SE-ECI-009**PALACIO DE PEÑAFLORES. ANEXOS AL PALACIO. LAVADEROS****Interés Arquitectónico: 5****NIVEL I**

PROVINCIA SEVILLA
 COMARCA Comarca de Écija
 MUNICIPIO Écija
 REFERENCIA CATASTRAL 6671001UG1567S0001FH

PROTECCIÓN LEY 14/2007 Bien de Interés Cultural (BIC) inscrito
 CAT. PLANEAMIENTO VIGENTE Nivel de Protección A: Monumental. Ficha A-16
 CAT. PLANEAMIENTO TRAMIT -

Gran casa palacio producto de sucesivas adiciones desde el siglo XVI, obteniendo una estructura palacial clásica del barroco del siglo XVIII. Por su extensión tiene zonas degradadas en un edificio en buena parte rehabilitado para visita cultural. Es Bien de Interés Cultural y cuenta con la máxima protección en el planeamiento municipal.

Titularidad
 Uso Actual
 Estado de conservación

**Ayuntamiento
 Cultural / Desuso
 Degradado**

SE-ECI-010**TEATRO MUNICIPAL SAN JUAN****Interés Arquitectónico: 3****NIVEL II**

PROVINCIA SEVILLA
 COMARCA Comarca de Écija
 MUNICIPIO Écija
 REFERENCIA CATASTRAL 6673027UG1567S0001BH

PROTECCIÓN LEY 14/2007 BCG por Disposición Adicional Sexta
 CAT. PLANEAMIENTO VIGENTE Nivel de Protección F: Ambiental
 CAT. PLANEAMIENTO TRAMIT -

-
 Titularidad
 Uso Actual
 Estado de conservación

**Ayuntamiento
 De ocio / espectáculo
 Normal estado de conservación**

SE-ECI-011**PALACIO DE ALCÁNTARA. ESCUELA OFICIAL DE IDIOMAS****Interés Arquitectónico: 3****NIVEL II**

PROVINCIA SEVILLA
 COMARCA Comarca de Écija
 MUNICIPIO Écija
 REFERENCIA CATASTRAL 6773006UG1567S0001GH

PROTECCIÓN LEY 14/2007 BCG por Disposición Adicional Sexta
 CAT. PLANEAMIENTO VIGENTE Nivel de Protección C: Global
 CAT. PLANEAMIENTO TRAMIT -

El inmueble se asocia a dos parcelas catastrales: 6773006UG1567S0001GH - 6773007UG1567S0001QH. Incluido en la Guía Digital del Patrimonio Cultural de Andalucía con el código 01410390200.

Titularidad
 Uso Actual
 Estado de conservación

**Ayuntamiento
 Educativo
 Normal estado de conservación**

SE-ECI-012**CASA PALACIO EN CALLE MAYOR 2**

PROVINCIA	SEVILLA
COMARCA	Comarca de Écija
MUNICIPIO	Écija
REFERENCIA CATASTRAL	6275404UG1567N0001JI
PROTECCIÓN LEY 14/2007	BCG por Disposición Adicional Sexta
CAT. PLANEAMIENTO VIGENTE	Nivel de Protección C: Global - Ficha C-25
CAT. PLANEAMIENTO TRAMIT	-

Interés Arquitectónico: 3**NIVEL I**

Edificación de valor tipológico construida en el siglo XIX para uso residencial como casa señorial, formando unidad catastral con la Oficina Comarcal Agraria y la GMU. Ocupa parcela cuadrangular en esquina, organizándose en dos alturas con entreplanta. Se encuentra en estado muy degradado y cuenta con protección Global en el planeamiento municipal.

Titularidad
 Uso Actual
 Estado de conservación

**Ayuntamiento
 En desuso
 Muy degradado**

SE-ECI-013**CASA PALACIO. OFICINA COMARCAL AGRARIA Y GMU**

PROVINCIA	SEVILLA
COMARCA	Comarca de Écija
MUNICIPIO	Écija
REFERENCIA CATASTRAL	6275404UG1567N0001JI
PROTECCIÓN LEY 14/2007	BCG por Disposición Adicional Sexta
CAT. PLANEAMIENTO VIGENTE	Nivel de Protección C: Global. Ficha C-24
CAT. PLANEAMIENTO TRAMIT	-

Interés Arquitectónico: 3**NIVEL I**

Edificación de valor tipológico construida en los siglos XVIII-XIX para uso residencial como casa palacio neoclásica, con gran patio cubierto por montera, conservándose un frente de la arquería original del patio. Situada en la calle Mayor, 8, cuenta con Nivel de Protección Global C en el planeamiento municipal.

Titularidad
 Uso Actual
 Estado de conservación

**Ayuntamiento
 Administrativo
 Normal estado de conservación**

SE-ECI-014**LAS GEMELAS. ANTIGUA IGLESIA DE LA CONCEPCIÓN**

PROVINCIA	SEVILLA
COMARCA	Comarca de Écija
MUNICIPIO	Écija
REFERENCIA CATASTRAL	6376203UG1567N0001BI
PROTECCIÓN LEY 14/2007	BCG por Disposición Adicional Sexta
CAT. PLANEAMIENTO VIGENTE	Nivel de Protección B: Integral. Ficha B-4
CAT. PLANEAMIENTO TRAMIT	-

Interés Arquitectónico: 4**NIVEL I**

Antigua iglesia de la Purísima Concepción, correspondiente al convento de Mercedarios Descalzos. Desamortizado en 1835, la iglesia fue derribada casi completamente en los años cuarenta del siglo XX, restando sólo las torres y fachada de la misma con portada de piedra. El resto es de reciente construcción. Cuenta con Nivel de Protección Integral B.

Titularidad
 Uso Actual
 Estado de conservación

**Ayuntamiento
 Administrativo
 Normal estado de conservación**

SE-ECI-015**C.E.I.P. PEDRO GARFIAS**

PROVINCIA	SEVILLA
COMARCA	Comarca de Écija
MUNICIPIO	Écija
REFERENCIA CATASTRAL	6875101UG1567N0001XI
PROTECCIÓN LEY 14/2007	Sin protección
CAT. PLANEAMIENTO VIGENTE	-
CAT. PLANEAMIENTO TRAMIT	-

Interés Arquitectónico: 2**NIVEL IV**

-

Titularidad
 Uso Actual
 Estado de conservación

**Ayuntamiento
 Educativo
 Normal estado de conservación**

SE-ECI-016**I.E.S. NICOLÁS COPÉRNICO****Interés Arquitectónico: 2****NIVEL IV**

PROVINCIA SEVILLA
 COMARCA Comarca de Écija
 MUNICIPIO Écija
 REFERENCIA CATASTRAL 6776002UG1567N0001JI

PROTECCIÓN LEY 14/2007 Sin protección
 CAT. PLANEAMIENTO VIGENTE -
 CAT. PLANEAMIENTO TRAMIT -

-
 Titularidad
 Uso Actual
 Estado de conservación

**Ayuntamiento
 Educativo
 Normal estado de conservación**

SE-ECI-017**ANTIGUA IGLESIA DE NTRA. SEÑORA DE LA ENCARNACIÓN****Interés Arquitectónico: 4****NIVEL I**

PROVINCIA SEVILLA
 COMARCA Comarca de Écija
 MUNICIPIO Écija
 REFERENCIA CATASTRAL 6278612UG1577N0001HS

PROTECCIÓN LEY 14/2007 BCG por Disposición Adicional Sexta
 CAT. PLANEAMIENTO VIGENTE Nivel de Protección C: Global. Ficha C- 28
 CAT. PLANEAMIENTO TRAMIT -

Restos del antiguo convento de Mercedarias Descalzas (Monjas Blancas), fundado a mediados del siglo XVII y del que sólo queda la iglesia, fechable por sus formas ya en el siglo XVIII. La iglesia es de planta de cajón y nave única con crucero atrofiado. En estado degradado, cuenta con Nivel de Protección C Global en el planeamiento municipal.

Titularidad
 Uso Actual
 Estado de conservación

**Ayuntamiento
 Almacén / Desuso
 Degradado**

SE-ECI-018**CENTRO DE SALUD EL ALMORRÓN****Interés Arquitectónico: 2****NIVEL IV**

PROVINCIA SEVILLA
 COMARCA Comarca de Écija
 MUNICIPIO Écija
 REFERENCIA CATASTRAL 5976201UG1557N0001PR

PROTECCIÓN LEY 14/2007 -
 CAT. PLANEAMIENTO VIGENTE -
 CAT. PLANEAMIENTO TRAMIT -

-
 Titularidad
 Uso Actual
 Estado de conservación

**Ayuntamiento
 Hospitalario
 Normal estado de conservación**

SE-ECI-019**ANTIGUO FIELATO****Interés Arquitectónico: 3****NIVEL I**

PROVINCIA SEVILLA
 COMARCA Comarca de Écija
 MUNICIPIO Écija
 REFERENCIA CATASTRAL 5774001UG1557S0001IS

PROTECCIÓN LEY 14/2007 BCG por Disposición Adicional Sexta
 CAT. PLANEAMIENTO VIGENTE Nivel de Protección C: Global. Ficha C- 1
 CAT. PLANEAMIENTO TRAMIT -

Edificio destinado originalmente a la recaudación de impuestos con los que se gravaba el consumo. El inmueble es de planta rectangular, de una sola altura, cuya estructura se configura a partir de muros de carga que soportan cubierta de armadura de madera y tejado a dos aguas. Cuenta con Nivel de Protección Global C en el planeamiento municipal.

Titularidad
 Uso Actual
 Estado de conservación

**Ayuntamiento
 Sociocultural
 Normal estado de conservación**

SE-ECI-020**PLAZA DE TOROS Y AUDITORIO****Interés Arquitectónico: 3****NIVEL II**

PROVINCIA SEVILLA
 COMARCA Comarca de Écija
 MUNICIPIO Écija
 REFERENCIA CATASTRAL 5866926UG1556N0001ZP

PROTECCIÓN LEY 14/2007 Sin protección
 CAT. PLANEAMIENTO VIGENTE -
 CAT. PLANEAMIENTO TRAMIT -

-
 Titularidad
 Uso Actual
 Estado de conservación

Ayuntamiento
De ocio / espectáculo
Normal estado de conservación

SE-ECI-021**JEFATURA DE LA POLICÍA LOCAL****Interés Arquitectónico: 2****NIVEL IV**

PROVINCIA SEVILLA
 COMARCA Comarca de Écija
 MUNICIPIO Écija
 REFERENCIA CATASTRAL 5674001UG1557S0001HS

PROTECCIÓN LEY 14/2007 -
 CAT. PLANEAMIENTO VIGENTE -
 CAT. PLANEAMIENTO TRAMIT -

-
 Titularidad
 Uso Actual
 Estado de conservación

Ayuntamiento
Administrativo
Normal estado de conservación

SE-ECI-022**APEADERO DE AUTOBUSES****Interés Arquitectónico: 3****NIVEL II**

PROVINCIA SEVILLA
 COMARCA Comarca de Écija
 MUNICIPIO Écija
 REFERENCIA CATASTRAL 6768019UG1566S

PROTECCIÓN LEY 14/2007 Sin protección
 CAT. PLANEAMIENTO VIGENTE -
 CAT. PLANEAMIENTO TRAMIT -

-
 Titularidad
 Uso Actual
 Estado de conservación

Ayuntamiento
Servicios
Normal estado de conservación

SE-ECI-023**HOSPITAL Y CAPILLA DE SAN SEBASTIÁN****Interés Arquitectónico: 4****NIVEL I**

PROVINCIA SEVILLA
 COMARCA Comarca de Écija
 MUNICIPIO Écija
 REFERENCIA CATASTRAL 6280201UG1568S0001GP

PROTECCIÓN LEY 14/2007 BCG por Disposición Adicional Sexta
 CAT. PLANEAMIENTO VIGENTE Nivel de Protección C: Global. Ficha C- 29
 CAT. PLANEAMIENTO TRAMIT -

-
 Complejo arquitectónico con uso hospitalario desde tiempo inmemorial, ocupando una parcela amplia e irregular en la que se yuxtaponen piezas construidas durante los siglos XVII al XX, destacando la iglesia, de una sola nave, levantada en 1601. Se encuentra en estado degradado, y cuenta con Nivel de Protección C Global en el planeamiento municipal.

Titularidad
 Uso Actual
 Estado de conservación

Ayuntamiento
En desuso
Degradado

SE-ECI-024**I.E.S. LUIS VÉLEZ DE GUEVARA****Interés Arquitectónico: 2****NIVEL IV**

PROVINCIA SEVILLA
 COMARCA Comarca de Écija
 MUNICIPIO Écija
 REFERENCIA CATASTRAL 6184601UG1568S0001DP

PROTECCIÓN LEY 14/2007 -
 CAT. PLANEAMIENTO VIGENTE -
 CAT. PLANEAMIENTO TRAMIT -

-
 Titularidad
 Uso Actual
 Estado de conservación

**Ayuntamiento
 Educativo
 Normal estado de conservación**

SE-ECI-025**CEMENTERIO MUNICIPAL VIRGEN DEL VALLE****Interés Arquitectónico: 3****NIVEL II**

PROVINCIA SEVILLA
 COMARCA Comarca de Écija
 MUNICIPIO Écija
 REFERENCIA CATASTRAL 001500200UG15H0001PQ

PROTECCIÓN LEY 14/2007 BCG por Disposición Adicional Sexta
 CAT. PLANEAMIENTO VIGENTE -
 CAT. PLANEAMIENTO TRAMIT -

Incluido en la Guía Digital del Patrimonio Cultural de Andalucía con el código 01410390154.

Titularidad
 Uso Actual
 Estado de conservación

**Ayuntamiento
 Cementerio
 Normal estado de conservación**

MUNICIPIO**EL CASTILLO DE LAS GUARDAS**

El Castillo de las Guardas está situado en el extremo noroeste de la provincia de Sevilla, en las primeras estribaciones de la Sierra Norte; en un punto elevado de la Sierra de Aracena limitando con la provincia de Huelva y muy cerca del nacimiento del río Guadiamar. La forma del núcleo urbano viene determinada por la topografía accidentada que determina su paisaje, y por la vía de comunicación SE-530 entre la provincia de Sevilla y la zona norte de la provincia de Huelva. Esta morfología es por tanto muy irregular, sin obedecer a un tratamiento o crecimiento planificado, dotándola de una interesante aleatoriedad en su dibujo final. De los 58 inmuebles municipales aportados, se estudian 45 y se incluyen en el Inventario un total de 11 edificios, de los que dos son de Nivel I, tres de Nivel II y los seis restantes de Nivel IV, siendo los de mayor interés arquitectónico el Castillo, la Casa Consistorial, el antiguo Matadero Municipal y la Plaza de Toros.

SE-CGU-001**CASA CONSISTORIAL****Interés Arquitectónico: 4****NIVEL I**

PROVINCIA	SEVILLA
COMARCA	Sierra Norte
MUNICIPIO	El Castillo de las Guardas
REFERENCIA CATASTRAL	7356017QB3775N0001IM
PROTECCIÓN LEY 14/2007	Sin protección
CAT. PLANEAMIENTO VIGENTE	-
CAT. PLANEAMIENTO TRAMIT	-

Edificio construido en 1778 como Casa Consistorial y prisión, renovado en 1841 y varias veces más hasta la última en 2018. Se organiza a partir de una doble crujía paralela al muro de fachada; el resto de la parcela está ocupado por un patio triangular. La fachada, de dos plantas presenta un esquema simétrico respecto al eje central con la entrada.

Titularidad
Uso Actual
Estado de conservación

**Ayuntamiento
Administrativo
Buen estado de conservación**

SE-CGU-002**CENTRO SOCIAL****Interés Arquitectónico: 2****NIVEL IV**

PROVINCIA	SEVILLA
COMARCA	Sierra Norte
MUNICIPIO	El Castillo de las Guardas
REFERENCIA CATASTRAL	7256410QB3775N0001GM
PROTECCIÓN LEY 14/2007	-
CAT. PLANEAMIENTO VIGENTE	-
CAT. PLANEAMIENTO TRAMIT	-

Titularidad
Uso Actual
Estado de conservación

**Ayuntamiento
Social
Normal estado de conservación**

SE-CGU-003**CONSULTORIO MÉDICO****Interés Arquitectónico: 3****NIVEL II**

PROVINCIA	SEVILLA
COMARCA	Sierra Norte
MUNICIPIO	El Castillo de las Guardas
REFERENCIA CATASTRAL	7357412QB3775N0001UM
PROTECCIÓN LEY 14/2007	Sin protección
CAT. PLANEAMIENTO VIGENTE	-
CAT. PLANEAMIENTO TRAMIT	-

Titularidad
Uso Actual
Estado de conservación

**Ayuntamiento
Hospitalario
Normal estado de conservación**

SE-CGU-004**MERCADO DE ABASTOS****Interés Arquitectónico: 2****NIVEL IV**

PROVINCIA SEVILLA
 COMARCA Sierra Norte
 MUNICIPIO El Castillo de las Guardas
 REFERENCIA CATASTRAL 7557013QB3775N0001UM

PROTECCIÓN LEY 14/2007 -
 CAT. PLANEAMIENTO VIGENTE -
 CAT. PLANEAMIENTO TRAMIT -

-
 Titularidad
 Uso Actual
 Estado de conservación

**Ayuntamiento
 Comercial
 Normal estado de conservación**

SE-CGU-005**ANTIGUO MATADERO MUNICIPAL****Interés Arquitectónico: 4****NIVEL I**

PROVINCIA SEVILLA
 COMARCA Sierra Norte
 MUNICIPIO El Castillo de las Guardas
 REFERENCIA CATASTRAL 7358304QB3775N0001OM

PROTECCIÓN LEY 14/2007 BCG por Disposición Adicional Sexta
 CAT. PLANEAMIENTO VIGENTE -
 CAT. PLANEAMIENTO TRAMIT Caracterización Etnológica - PGOU CG55

Edificio construido a finales del siglo XIX o comienzos del XX como matadero a las afueras de la localidad. Ocupa parcela rectangular completamente colmatada con la edificación, que se organiza a partir de una nave diáfana de una sola altura cubierta por tejado a dos aguas sobre armadura. Parte del edificio se encuentra en estado de ruina.

Titularidad
 Uso Actual
 Estado de conservación

**Ayuntamiento
 En desuso
 Ruinoso**

SE-CGU-006**CASTILLO****Interés Arquitectónico: 5****NIVEL II**

PROVINCIA SEVILLA
 COMARCA Sierra Norte
 MUNICIPIO El Castillo de las Guardas
 REFERENCIA CATASTRAL 7253101QB3775S0001EI

PROTECCIÓN LEY 14/2007 Bien de Interés Cultural (BIC) inscrito
 CAT. PLANEAMIENTO VIGENTE -
 CAT. PLANEAMIENTO TRAMIT -

Incluido en el Inventario de Edificios y Espacios Públicos de Interés Arquitectónico de Propiedad Municipal en Andalucía, de la Consejería de Obras Públicas y Transportes, Junta de Andalucía, 1988. Incluido en la Guía Digital del Patrimonio Cultural de Andalucía con el código 01410310019.

Titularidad
 Uso Actual
 Estado de conservación

**Ayuntamiento
 Cultural
 Normal estado de conservación**

SE-CGU-007**CANTERA DE NEGOCIOS****Interés Arquitectónico: 2****NIVEL IV**

PROVINCIA SEVILLA
 COMARCA Sierra Norte
 MUNICIPIO El Castillo de las Guardas
 REFERENCIA CATASTRAL 7555301QB3775N0002ZQ

PROTECCIÓN LEY 14/2007 -
 CAT. PLANEAMIENTO VIGENTE -
 CAT. PLANEAMIENTO TRAMIT -

-
 Titularidad
 Uso Actual
 Estado de conservación

**Ayuntamiento
 En desuso
 Normal estado de conservación**

SE-CGU-008**PLAZA DE TOROS****Interés Arquitectónico: 4****NIVEL II**

PROVINCIA SEVILLA
 COMARCA Sierra Norte
 MUNICIPIO El Castillo de las Guardas
 REFERENCIA CATASTRAL 7554102QB3775S0001HI

PROTECCIÓN LEY 14/2007 Sin protección
 CAT. PLANEAMIENTO VIGENTE -
 CAT. PLANEAMIENTO TRAMIT -

Incluido en el Inventario de Edificios y Espacios Públicos de Interés Arquitectónico de Propiedad Municipal en Andalucía, de la Consejería de Obras Públicas y Transportes, Junta de Andalucía, 1988.

Titularidad
 Uso Actual
 Estado de conservación

Ayuntamiento
De ocio / espectáculo
Normal estado de conservación

SE-CGU-009**LUDOTECA GUARDERÍA INFANTIL****Interés Arquitectónico: 2****NIVEL IV**

PROVINCIA SEVILLA
 COMARCA Sierra Norte
 MUNICIPIO El Castillo de las Guardas
 REFERENCIA CATASTRAL 7554101QB3775S0001UI

PROTECCIÓN LEY 14/2007 Sin protección
 CAT. PLANEAMIENTO VIGENTE -
 CAT. PLANEAMIENTO TRAMIT -

Titularidad
 Uso Actual
 Estado de conservación

Ayuntamiento
Educativo
 -

SE-CGU-010**UNIDAD DE ESTANCIA DIURNA****Interés Arquitectónico: 2****NIVEL IV**

PROVINCIA SEVILLA
 COMARCA Sierra Norte
 MUNICIPIO El Castillo de las Guardas
 REFERENCIA CATASTRAL 6654101QB3765S0001OR

PROTECCIÓN LEY 14/2007 Sin protección
 CAT. PLANEAMIENTO VIGENTE -
 CAT. PLANEAMIENTO TRAMIT -

Titularidad
 Uso Actual
 Estado de conservación

Ayuntamiento
Social
Buen estado de conservación

SE-CGU-011**CEMENTERIO MUNICIPAL****Interés Arquitectónico: 2****NIVEL IV**

PROVINCIA SEVILLA
 COMARCA Sierra Norte
 MUNICIPIO El Castillo de las Guardas
 REFERENCIA CATASTRAL 7354702QB3775S0001PI

PROTECCIÓN LEY 14/2007 -
 CAT. PLANEAMIENTO VIGENTE -
 CAT. PLANEAMIENTO TRAMIT -

Titularidad
 Uso Actual
 Estado de conservación

Ayuntamiento
Cementerio
Normal estado de conservación

MUNICIPIO**EL CORONIL**

El término de El Coronil se localiza en un extremo de la comarca del Bajo Guadalquivir, al sureste de la provincia, lindando con la de Cádiz, y está cruzado por el río Guadalete y el arroyo Salado. El núcleo urbano, a 50 km de la capital, se ubica al norte del término, surgiendo de un pequeño número de viviendas construidas en torno al castillo y la iglesia. El primer crecimiento se produce en torno a un eje noreste-suroeste ocupando el borde del promontorio en el que se levanta la villa; luego el avance prosigue hacia el sur creando una trama reticular de manzanas alargadas y ortogonales, para ir ocupando espacios intersticiales entre las cuatro carreteras que atraviesan la localidad en dirección Sevilla y la sierra de Cádiz y Málaga. De los 25 edificios aportados y estudiados se incorporan 13 en el Inventario, con dos de Nivel I, cinco de Nivel II, destacando dos edificios municipales del máximo interés arquitectónico e histórico: los castillos de El Coronil y de las Aguzaderas.

SE-ECO-001**CASA CONSISTORIAL. AYUNTAMIENTO. ANTIGUO PÓSITO****Interés Arquitectónico: 4****NIVEL I**

PROVINCIA SEVILLA
 COMARCA Bajo Guadalquivir
 MUNICIPIO El Coronil
 REFERENCIA CATASTRAL 6074023TG6067S0001FG
 PROTECCIÓN LEY 14/2007 BCG por Disposición Adicional Sexta
 CAT. PLANEAMIENTO VIGENTE Grado de Protección A
 CAT. PLANEAMIENTO TRAMIT -

Edificio original del siglo XVII, fue Pósito del Concejo, Sala Capitular, Escuela y Casa de la Juventud, siendo desde su rehabilitación (1988) sede del Ayuntamiento. Mantiene sus características constructivas de muros de ladrillo, forjados y artesonados de madera y cubiertas de teja árabe. Tiene Grado de Protección B Monumental en el planeamiento.

Titularidad
 Uso Actual
 Estado de conservación

**Ayuntamiento
 Administrativo**
Normal estado de conservación

SE-ECO-002**EDIFICIO MUNICIPAL EN CALLE DOCTOR ESCASSI****Interés Arquitectónico: 3****NIVEL I**

PROVINCIA SEVILLA
 COMARCA Bajo Guadalquivir
 MUNICIPIO El Coronil
 REFERENCIA CATASTRAL 6074015TG6067S0001GG
 PROTECCIÓN LEY 14/2007 BCG por Disposición Adicional Sexta
 CAT. PLANEAMIENTO VIGENTE Grado de Protección A-B
 CAT. PLANEAMIENTO TRAMIT -

Edificio construido en 1910 como vivienda bajo la tipología de casa patio. Posteriormente fue casa del pueblo, escuela taller y finalmente albergó las casas consistoriales hasta los años ochenta, manteniendo los elementos estructurales y espaciales originales. Cuenta con Grado de Protección B en el planeamiento municipal.

Titularidad
 Uso Actual
 Estado de conservación

**Ayuntamiento
 Administrativo**
Normal estado de conservación

SE-ECO-003**CASA DE LA CULTURA. ANTIGUA CILLA****Interés Arquitectónico: 4****NIVEL II**

PROVINCIA SEVILLA
 COMARCA Bajo Guadalquivir
 MUNICIPIO El Coronil
 REFERENCIA CATASTRAL 5973304TG6057S0001EA
 PROTECCIÓN LEY 14/2007 BCG por Disposición Adicional Sexta
 CAT. PLANEAMIENTO VIGENTE Grado de Protección A-B. Tipo: Monumental
 CAT. PLANEAMIENTO TRAMIT -

Edificio de los siglos XVI o XVII, de dos plantas de altura, con patio central y almacén, profundamente reformado en el siglo XVIII, ha sido vivienda, cilla del cabildo eclesiástico y escuela pública. Cuenta con Grado de Protección A-B, tipo: Monumental. Figura en la Guía Digital del Patrimonio Cultural de Andalucía, Código 01410360046.

Titularidad
 Uso Actual
 Estado de conservación

**Ayuntamiento
 Cultural**
Normal estado de conservación

SE-ECO-004**CASTILLO DE EL CORONIL. CORRAL DE VECINOS****Interés Arquitectónico: 5****NIVEL II**

PROVINCIA SEVILLA
 COMARCA Bajo Guadalquivir
 MUNICIPIO El Coronil
 REFERENCIA CATASTRAL 5873311TG6057S0001QA

PROTECCIÓN LEY 14/2007 Bien de Interés Cultural (BIC) inscrito
 CAT. PLANEAMIENTO VIGENTE Nivel de Protección A. Tipo: Monumental
 CAT. PLANEAMIENTO TRAMIT -

El inmueble se compone de dos parcelas catastrales: 5873311TG6057S0001QA y 5873329TG6057S0001ZA. Incluido en el Inventario de Edificios y Espacios Públicos de Interés Arquitectónico, de 1988. Incluido en la Guía Digital del Patrimonio Cultural de Andalucía con el código 01410360042.

Titularidad
 Uso Actual
 Estado de conservación

**Ayuntamiento
 Polivalente
 Buen estado de conservación**

SE-ECO-005**CASA DEL PEÓN CAMINERO. PEÑA CULTURAL FLAMENCA****Interés Arquitectónico: 2****NIVEL IV**

PROVINCIA SEVILLA
 COMARCA Bajo Guadalquivir
 MUNICIPIO El Coronil
 REFERENCIA CATASTRAL 5873322TG6057S0001RA

PROTECCIÓN LEY 14/2007 -
 CAT. PLANEAMIENTO VIGENTE -
 CAT. PLANEAMIENTO TRAMIT -

Titularidad
 Uso Actual
 Estado de conservación

**Ayuntamiento
 Sociocultural
 Buen estado de conservación**

SE-ECO-006**PABELLÓN POLIDEPORTIVO CUBIERTO****Interés Arquitectónico: 2****NIVEL IV**

PROVINCIA SEVILLA
 COMARCA Bajo Guadalquivir
 MUNICIPIO El Coronil
 REFERENCIA CATASTRAL 6272419TG6067S0001KG

PROTECCIÓN LEY 14/2007 Sin protección
 CAT. PLANEAMIENTO VIGENTE -
 CAT. PLANEAMIENTO TRAMIT -

Titularidad
 Uso Actual
 Estado de conservación

**Ayuntamiento
 Deportivo
 Normal estado de conservación**

SE-ECO-007**RESIDENCIA DE ANCIANOS MARÍA MILAGROSA****Interés Arquitectónico: 2****NIVEL IV**

PROVINCIA SEVILLA
 COMARCA Bajo Guadalquivir
 MUNICIPIO El Coronil
 REFERENCIA CATASTRAL 6375901TG6067N0001WU

PROTECCIÓN LEY 14/2007 -
 CAT. PLANEAMIENTO VIGENTE -
 CAT. PLANEAMIENTO TRAMIT -

Titularidad
 Uso Actual
 Estado de conservación

**Ayuntamiento
 Asistencial
 Buen estado de conservación**

SE-ECO-008**ESCUELA INFANTIL****Interés Arquitectónico: 2****NIVEL IV**

PROVINCIA SEVILLA
 COMARCA Bajo Guadalquivir
 MUNICIPIO El Coronil
 REFERENCIA CATASTRAL 6278802TG6067N0001UU

PROTECCIÓN LEY 14/2007 Sin protección
 CAT. PLANEAMIENTO VIGENTE -
 CAT. PLANEAMIENTO TRAMIT -

-
 Titularidad
 Uso Actual
 Estado de conservación

**Ayuntamiento
 Educativo
 Normal estado de conservación**

SE-ECO-009**SILO DE SENPA****Interés Arquitectónico: 3****NIVEL III**

PROVINCIA SEVILLA
 COMARCA Bajo Guadalquivir
 MUNICIPIO El Coronil
 REFERENCIA CATASTRAL 6478002TG6067N0001TU

PROTECCIÓN LEY 14/2007 -
 CAT. PLANEAMIENTO VIGENTE -
 CAT. PLANEAMIENTO TRAMIT -

-
 Titularidad
 Uso Actual
 Estado de conservación

**Ayuntamiento
 Industrial
 Normal estado de conservación**

SE-ECO-010**CEMENTERIO DE SAN SEBASTIÁN****Interés Arquitectónico: 3****NIVEL II**

PROVINCIA SEVILLA
 COMARCA Bajo Guadalquivir
 MUNICIPIO El Coronil
 REFERENCIA CATASTRAL 046080100TG60F0001DZ

PROTECCIÓN LEY 14/2007 BCG por Disposición Adicional Sexta
 CAT. PLANEAMIENTO VIGENTE Nivel de Protección B. Tipo: Monumento
 CAT. PLANEAMIENTO TRAMIT -

Incluido en la Guía Digital del Patrimonio Cultural de Andalucía con el código 01410360050.

Titularidad
 Uso Actual
 Estado de conservación

**Ayuntamiento
 Cementerio
 Normal estado de conservación**

SE-ECO-011**CASA DEL CALVARIO O DE LA MARCELA****Interés Arquitectónico: 3****NIVEL II**

PROVINCIA SEVILLA
 COMARCA Bajo Guadalquivir
 MUNICIPIO El Coronil
 REFERENCIA CATASTRAL 5466068TG6056N0001AO

PROTECCIÓN LEY 14/2007 BCG por Disposición Adicional Sexta
 CAT. PLANEAMIENTO VIGENTE Elemento Singular
 CAT. PLANEAMIENTO TRAMIT -

-
 Titularidad
 Uso Actual
 Estado de conservación

**Ayuntamiento
 Sociocultural
 Normal estado de conservación**

SE-ECO-012**TORRE DEL TRANSFORMADOR ELÉCTRICO****Interés Arquitectónico: 2****NIVEL IV**

PROVINCIA SEVILLA
 COMARCA Bajo Guadalquivir
 MUNICIPIO El Coronil
 REFERENCIA CATASTRAL 41036A009000060000IT

PROTECCIÓN LEY 14/2007 Sin protección
 CAT. PLANEAMIENTO VIGENTE -
 CAT. PLANEAMIENTO TRAMIT -

-
 Titularidad
 Uso Actual
 Estado de conservación

**Ayuntamiento
 Industrial
 Degradado**

SE-ECO-013**CASTILLO DE LAS AGUZADERAS****Interés Arquitectónico: 5****NIVEL II**

PROVINCIA SEVILLA
 COMARCA Bajo Guadalquivir
 MUNICIPIO El Coronil
 REFERENCIA CATASTRAL 08654000000010001RP

PROTECCIÓN LEY 14/2007 Bien de Interés Cultural (BIC) inscrito
 CAT. PLANEAMIENTO VIGENTE Nivel de Protección A. Tipo: Monumental
 CAT. PLANEAMIENTO TRAMIT -

Incluido en la Guía Digital del Patrimonio Cultural de Andalucía con el código 01410360043.

Titularidad
 Uso Actual
 Estado de conservación

**Ayuntamiento
 Cultural
 Normal estado de conservación**

MUNICIPIO**EL CUERVO DE SEVILLA**

El Cuervo de Sevilla se sitúa en la comarca del Bajo Guadalquivir, en el extremo meridional de la provincia limítrofe con la de Cádiz y al sur de la capital, a 72 km de la misma. Su término ocupa el espacio de transición entre la Campiña y las Marismas, con tierras principalmente llanas salvo en el extremo este en que acusan una topografía más accidentada por su cercanía con las primeras elevaciones de la Sierra de Gibalbín. El núcleo urbano se desarrolla a lo largo de los ejes formados por la N-IV y la carretera de Lebrija, sin llegar a conformar una estructura cuadrangular ya que sus calles se organizan en ejes radiales partiendo de la confluencia de los dos ejes principales (especialmente al sudeste). De los 139 edificios aportados se han estudiado 26 y se incluyen en el Inventario 4 inmuebles, uno de Nivel I, la Antigua Casa de Postas, del máximo interés arquitectónico e histórico al ser el edificio más antiguo de la villa con una tipología característica.

SE-ECU-001**CASA CONSISTORIAL****Interés Arquitectónico: 2****NIVEL IV**

PROVINCIA SEVILLA
 COMARCA Bajo Guadalquivir
 MUNICIPIO El Cuervo de Sevilla
 REFERENCIA CATASTRAL 3826201QA6832F0001QW

PROTECCIÓN LEY 14/2007 -
 CAT. PLANEAMIENTO VIGENTE -
 CAT. PLANEAMIENTO TRAMIT -

-
 Titularidad
 Uso Actual
 Estado de conservación

**Ayuntamiento
 Administrativo
 Normal estado de conservación**

SE-ECU-002**CASA DE POSTAS****Interés Arquitectónico: 5****NIVEL I**

PROVINCIA SEVILLA
 COMARCA Bajo Guadalquivir
 MUNICIPIO El Cuervo de Sevilla
 REFERENCIA CATASTRAL 3626201QA6832F0001JW

PROTECCIÓN LEY 14/2007 Bien de Catalogación General inscrito individualmente
 CAT. PLANEAMIENTO VIGENTE -
 CAT. PLANEAMIENTO TRAMIT -

Característico ejemplo de arquitectura rural, mezcla de Casa de Postas y de posada, se data a principios del siglo XVIII, presentando una lograda integración con la arquitectura contemporánea de una intervención de 2003. Incluido con el código 01419030001 en la Guía Digital del Patrimonio Cultural de Andalucía, es Bien de Catalogación Genérica.

Titularidad
 Uso Actual
 Estado de conservación

**Ayuntamiento
 Polivalente
 Buen estado de conservación**

SE-ECU-003**CENTRO SOCIAL DE ESTANCIA DIURNA****Interés Arquitectónico: 2****NIVEL IV**

PROVINCIA SEVILLA
 COMARCA Bajo Guadalquivir
 MUNICIPIO El Cuervo de Sevilla
 REFERENCIA CATASTRAL 3829108QA6832H0001YB

PROTECCIÓN LEY 14/2007 Sin protección
 CAT. PLANEAMIENTO VIGENTE -
 CAT. PLANEAMIENTO TRAMIT -

-
 Titularidad
 Uso Actual
 Estado de conservación

**Ayuntamiento
 Social
 Normal estado de conservación**

SE-ECU-004

C.E.I. GLORIA FUERTES. GUARDERÍA INFANTIL

Interés Arquitectónico: 2

NIVEL IV



PROVINCIA SEVILLA
COMARCA Bajo Guadalquivir
MUNICIPIO El Cuervo de Sevilla
REFERENCIA CATASTRAL 4331103QA6843A0001OQ

PROTECCIÓN LEY 14/2007 Sin protección
CAT. PLANEAMIENTO VIGENTE -
CAT. PLANEAMIENTO TRAMIT -

-
Titularidad
Uso Actual
Estado de conservación

**Ayuntamiento
Educativo
Normal estado de conservación**

MUNICIPIO**EL GARROBO**

El Garrobo se localiza en el cuadrante noroccidental de la provincia de Sevilla, a 40 km. de su capital, entre El Aljarafe y la Sierra Norte, en la Vía de la Plata, habiendo sido aldea de El Castillo de las Guardas hasta fechas recientes. Su pequeño casco urbano se sitúa a 275 metros de altitud y es condicionado en su trazado por las vías de comunicación que lo atraviesan: de norte a sur, la carretera Gerena-El Garrobo (SE-535); de este a oeste, la N-433 (Aracena-Sevilla), uniéndose ambas en el borde septentrional del núcleo. La estructura urbana es muy irregular con dos sectores diferenciados. El casco antiguo se localiza en su gran mayoría al este y noreste de la carretera de Gerena, convertida en travesía con forma y denominación de calle. Este sector se completa con las edificaciones que se levantan en torno a otras vías irregulares perpendiculares a dicha carretera. De los 4 inmuebles municipales aportados y estudiados, se incluyen 2 en el Inventario, ambos de Nivel IV.

SE-GRR-001**AYUNTAMIENTO****Interés Arquitectónico: 2****NIVEL IV**

PROVINCIA SEVILLA
 COMARCA Sierra Norte
 MUNICIPIO El Garrobo
 REFERENCIA CATASTRAL 9781302QB4698S0001OT

PROTECCIÓN LEY 14/2007 -
 CAT. PLANEAMIENTO VIGENTE -
 CAT. PLANEAMIENTO TRAMIT -

-
 Titularidad
 Uso Actual
 Estado de conservación

**Ayuntamiento
 Administrativo
 Normal estado de conservación**

SE-GRR-002**EDIFICIO MULTIUSOS. CENTRO GUADALINFO****Interés Arquitectónico: 2****NIVEL IV**

PROVINCIA SEVILLA
 COMARCA Sierra Norte
 MUNICIPIO El Garrobo
 REFERENCIA CATASTRAL 9781305QB4698S0001DT

PROTECCIÓN LEY 14/2007 -
 CAT. PLANEAMIENTO VIGENTE -
 CAT. PLANEAMIENTO TRAMIT -

-
 Titularidad
 Uso Actual
 Estado de conservación

**Ayuntamiento
 Polivalente
 Normal estado de conservación**

MUNICIPIO**EL MADROÑO**

El Madroño se localiza en el extremo noroccidental de la provincia de Sevilla, a 77 km. de su capital, limítrofe con la de Huelva, en las primeras estribaciones de Sierra Morena y en la Vía de la Plata. Es un núcleo urbano de muy pequeño tamaño, con la mayor parte de las edificaciones a ambos lados de la carretera que lo atraviesa de este a oeste conformando dos zonas diferenciadas. Una más ancha y compacta que añade al uso residencial el equipamiento público desarrollándose todo ello a lo largo de la travesía. Otra, en esta misma carretera pero algo separada de la anterior, de menor tamaño, con numerosas viviendas deshabitadas testigos de la despoblación sufrida. En todo el núcleo de El Madroño dominan las viviendas tradicionales y adosadas en hileras. De los 16 inmuebles municipales aportados, se estudian los 16 y se incluyen en el Inventario 3, con uno en Nivel II y los dos restantes en Nivel IV, siendo el de mayor interés arquitectónico el Albergue Municipal de calle Juan Carlos I.

SE-MAD-001**CASA CONSISTORIAL****Interés Arquitectónico: 2****NIVEL IV**

PROVINCIA SEVILLA
 COMARCA Sierra Norte
 MUNICIPIO El Madroño
 REFERENCIA CATASTRAL 9797001QB1699F0001UZ

PROTECCIÓN LEY 14/2007 -
 CAT. PLANEAMIENTO VIGENTE -
 CAT. PLANEAMIENTO TRAMIT -

-
 Titularidad
 Uso Actual
 Estado de conservación

**Ayuntamiento
 Administrativo**
Normal estado de conservación

SE-MAD-002**ALBERGUE MUNICIPAL****Interés Arquitectónico: 3****NIVEL II**

PROVINCIA SEVILLA
 COMARCA Sierra Norte
 MUNICIPIO El Madroño
 REFERENCIA CATASTRAL 9797028QB1699F0001SZ

PROTECCIÓN LEY 14/2007 Sin protección
 CAT. PLANEAMIENTO VIGENTE -
 CAT. PLANEAMIENTO TRAMIT -

-
 Titularidad
 Uso Actual
 Estado de conservación

**Ayuntamiento
 Hotelero**
 -

SE-MAD-003**VESTUARIOS EN PISTAS POLIDEPORTIVAS****Interés Arquitectónico: 2****NIVEL IV**

PROVINCIA SEVILLA
 COMARCA Sierra Norte
 MUNICIPIO El Madroño
 REFERENCIA CATASTRAL 9995302QB1699F0001WZ

PROTECCIÓN LEY 14/2007 Sin protección
 CAT. PLANEAMIENTO VIGENTE -
 CAT. PLANEAMIENTO TRAMIT -

-
 Titularidad
 Uso Actual
 Estado de conservación

**Ayuntamiento
 Deportivo**
Buen estado de conservación

MUNICIPIO**EL PALMAR DE TROYA**

El Palmar de Troya se ubica al sureste de la provincia de Sevilla, a 46 km. de su capital, en plena Cañada Real. Desde el 2 de octubre de 2018, por Decreto de la Junta de Andalucía, es el centésimo sexto municipio de la provincia; anteriormente había sido entidad local autónoma de Utrera. Con precedentes de asentamientos en su entorno de época romana, y posteriormente siendo parte de la conocida como Banda Morisca, momento del que se conservan tres torres vigías de protección del Valle del Guadalquivir, el nacimiento del actual Palmar se produce por el alojamiento de trabajadores temporeros vinculados al cortijo de Troya. Es destacable el entorno natural de campiña y marismas que rodea al pequeño núcleo urbano, con el pantano de Torre del Águila o la Laguna de Zarracatín. De los 6 inmuebles municipales aportados, se estudian 5 y se incluyen en el Inventario 3, todos en Nivel II, conformando una unidad de intervención con interés arquitectónico en la calle Félix Rodríguez de la Fuente

SE-PTR-001**EQUIPAMIENTO PÚBLICO. LOCALES COMERCIALES****Interés Arquitectónico: 3****NIVEL II**

PROVINCIA SEVILLA
 COMARCA Bajo Guadalquivir
 MUNICIPIO El Palmar de Troya
 REFERENCIA CATASTRAL 0658103TG5005N0001GY

PROTECCIÓN LEY 14/2007 Sin protección
 CAT. PLANEAMIENTO VIGENTE -
 CAT. PLANEAMIENTO TRAMIT -

-
 Titularidad
 Uso Actual
 Estado de conservación

**Ayuntamiento
 Comercial
 Buen estado de conservación**

SE-PTR-002**BAR. ASOCIACIÓN CONTRA CÁNCER****Interés Arquitectónico: 3****NIVEL II**

PROVINCIA SEVILLA
 COMARCA Bajo Guadalquivir
 MUNICIPIO El Palmar de Troya
 REFERENCIA CATASTRAL 0658102TG5005N0001YY

PROTECCIÓN LEY 14/2007 Sin protección
 CAT. PLANEAMIENTO VIGENTE -
 CAT. PLANEAMIENTO TRAMIT -

-
 Titularidad
 Uso Actual
 Estado de conservación

**Ayuntamiento
 Polivalente
 Buen estado de conservación**

SE-PTR-003**CASA DE LAS HERMANDADES****Interés Arquitectónico: 3****NIVEL II**

PROVINCIA SEVILLA
 COMARCA Bajo Guadalquivir
 MUNICIPIO El Palmar de Troya
 REFERENCIA CATASTRAL 0658101TG5005N0001BY

PROTECCIÓN LEY 14/2007 Sin protección
 CAT. PLANEAMIENTO VIGENTE -
 CAT. PLANEAMIENTO TRAMIT -

-
 Titularidad
 Uso Actual
 Estado de conservación

**Ayuntamiento
 Cultural
 Buen estado de conservación**

MUNICIPIO

EL PEDROSO

El Pedroso se localiza en el sector septentrional de la provincia de Sevilla, a 65 km de su capital, en la Sierra Norte en cuyo Parque Natural se incluye parte de su término. Por los restos encontrados, pudo estar habitado desde el Paleolítico, aunque será de la Edad Media el asentamiento identificado al amparo de un castillo. El núcleo urbano, situado a 413 metros de altura y cuyo centro se localiza en el entorno de la iglesia de Ntra. Sra. de la Consolación, presenta en conjunto una morfología homogénea y redondeada, con trazado irregular de manzanas y calles que se adaptan, curvándose, a la topografía. Se sitúa en el cruce de varias carreteras: por el sur la C-433, por el noroeste la SE-195 y por el este-sureste la SE-190. De los 22 inmuebles municipales aportados, se estudian los 22 y se incluyen en el Inventario 5, con dos en Nivel I y uno en Nivel II, siendo los de mayor interés arquitectónico la Casa Consistorial, el antiguo Colegio Cervantes y el Pabellón Polideportivo.

SE-PDR-001**CASA CONSISTORIAL**

PROVINCIA	SEVILLA
COMARCA	Sierra Norte
MUNICIPIO	El Pedroso
REFERENCIA CATASTRAL	6921733TG5962S0001RO
PROTECCIÓN LEY 14/2007	Sin protección
CAT. PLANEAMIENTO VIGENTE	-
CAT. PLANEAMIENTO TRAMIT	-

Interés Arquitectónico: 3**NIVEL I**

Edificio construido en 1817 con carácter residencial, pasando un siglo más tarde al actual uso. Ha sido intensa y sucesivamente reformado, incorporando nuevas piezas alrededor del espacio trasero originalmente destinado a corral. Ocupa parcela irregular entre medianeras, organizándose en dos alturas generales. Incluido en Inventario de COPT, 1988.

Titularidad
Uso Actual
Estado de conservación

**Ayuntamiento
Administrativo
Buen estado de conservación**

SE-PDR-002**CENTRO CULTURAL ESCUELAS NUEVAS**

PROVINCIA	SEVILLA
COMARCA	Sierra Norte
MUNICIPIO	El Pedroso
REFERENCIA CATASTRAL	6719616TG5962S0001FO
PROTECCIÓN LEY 14/2007	BCG por Disposición Adicional Sexta
CAT. PLANEAMIENTO VIGENTE	Nº3
CAT. PLANEAMIENTO TRAMIT	-

Interés Arquitectónico: 3**NIVEL I**

Edificio de corte regionalista construido hacia 1930 como grupo escolar mixto. En 1965 se añade una segunda pieza y a finales del siglo XX es destinado a usos culturales del Ayuntamiento. Ocupa parcela irregular situada en la cima de una elevación natural del terreno, lo que le otorga protagonismo. Incluido en Inventario de Edificios de COPT, 1988.

Titularidad
Uso Actual
Estado de conservación

**Ayuntamiento
Polivalente
Buen estado de conservación**

SE-PDR-003**MERCADO DE ABASTOS**

PROVINCIA	SEVILLA
COMARCA	Sierra Norte
MUNICIPIO	El Pedroso
REFERENCIA CATASTRAL	6919036TG5961N0001IU
PROTECCIÓN LEY 14/2007	-
CAT. PLANEAMIENTO VIGENTE	-
CAT. PLANEAMIENTO TRAMIT	-

Interés Arquitectónico: 2**NIVEL IV**

-
Titularidad
Uso Actual
Estado de conservación

**Ayuntamiento
Comercial
Buen estado de conservación**

SE-PDR-004**PABELLÓN POLIDEPORTIVO CUBIERTO****Interés Arquitectónico: 3****NIVEL II**

PROVINCIA SEVILLA
 COMARCA Sierra Norte
 MUNICIPIO El Pedroso
 REFERENCIA CATASTRAL 6724001TG5962N0001UQ

PROTECCIÓN LEY 14/2007 Sin protección
 CAT. PLANEAMIENTO VIGENTE -
 CAT. PLANEAMIENTO TRAMIT -

-
 Titularidad
 Uso Actual
 Estado de conservación

**Ayuntamiento
 Deportivo
 Normal estado de conservación**

SE-PDR-005**GUARDERÍA. CENTRO DE SERVICIOS SOCIALES****Interés Arquitectónico: 2****NIVEL IV**

PROVINCIA SEVILLA
 COMARCA Sierra Norte
 MUNICIPIO El Pedroso
 REFERENCIA CATASTRAL -

PROTECCIÓN LEY 14/2007 Sin protección
 CAT. PLANEAMIENTO VIGENTE -
 CAT. PLANEAMIENTO TRAMIT -

-
 Titularidad
 Uso Actual
 Estado de conservación

**Ayuntamiento
 Educativo
 Buen estado de conservación**

MUNICIPIO

EL REAL DE LA JARA

El Real de la Jara se localiza en el extremo noroccidental de la provincia de Sevilla, a 72 km de su capital, colindante con la de Huelva y con Extremadura, en la Sierra Norte dentro del ámbito del Parque Natural del mismo nombre. Su pequeño núcleo urbano se localiza en un área de topografía accidentada, a 465 metros de altitud, rodeado por cerros al norte y al sur. Esto propicia que su morfología sea básicamente un trazado lineal, alargado de este a oeste, y desarrollado de forma homogénea en las dos márgenes de la carretera que lo atraviesa, que comunica El Real con Santa Olalla del Cala (por el oeste) y con Almadén de la Plata (por el este). De los 80 inmuebles municipales aportados, se estudian 30 y se incluyen en el Inventario un total de 12 edificios, con tres en Nivel II y los nueve restantes en Nivel IV, siendo el más destacado de ellos el Castillo medieval, y de notable interés la antigua Ermita de Nuestra Señora de los Remedios y el Museo Municipal, antiguo Ayuntamiento.

SE-REA-001**CASA CONSISTORIAL****Interés Arquitectónico: 2****NIVEL IV**

PROVINCIA SEVILLA
 COMARCA Sierra Norte
 MUNICIPIO El Real de la Jara
 REFERENCIA CATASTRAL 0043102QC5004S0001JD

PROTECCIÓN LEY 14/2007 -
 CAT. PLANEAMIENTO VIGENTE -
 CAT. PLANEAMIENTO TRAMIT -

-
 Titularidad
 Uso Actual
 Estado de conservación

**Ayuntamiento
 Administrativo
 Normal estado de conservación**

SE-REA-002**HOGAR DEL PENSIONISTA Y CASA DE LA CULTURA****Interés Arquitectónico: 2****NIVEL IV**

PROVINCIA SEVILLA
 COMARCA Sierra Norte
 MUNICIPIO El Real de la Jara
 REFERENCIA CATASTRAL 0242826QC5004S0001WD

PROTECCIÓN LEY 14/2007 -
 CAT. PLANEAMIENTO VIGENTE -
 CAT. PLANEAMIENTO TRAMIT -

-
 Titularidad
 Uso Actual
 Estado de conservación

**Ayuntamiento
 Sociocultural
 Normal estado de conservación**

SE-REA-003**CASA DEL CURA****Interés Arquitectónico: 2****NIVEL IV**

PROVINCIA SEVILLA
 COMARCA Sierra Norte
 MUNICIPIO El Real de la Jara
 REFERENCIA CATASTRAL 0244003QC5004S0001AD

PROTECCIÓN LEY 14/2007 -
 CAT. PLANEAMIENTO VIGENTE -
 CAT. PLANEAMIENTO TRAMIT -

-
 Titularidad
 Uso Actual
 Estado de conservación

**Ayuntamiento
 Residencial
 Normal estado de conservación**

SE-REA-004**ANTIGUA ERMITA DE NUESTRA SEÑORA DE LOS REMEDIOS****Interés Arquitectónico: 3****NIVEL II**

PROVINCIA SEVILLA
 COMARCA Sierra Norte
 MUNICIPIO El Real de la Jara
 REFERENCIA CATASTRAL 0243601QC5004S0001SD

PROTECCIÓN LEY 14/2007 Sin protección
 CAT. PLANEAMIENTO VIGENTE -
 CAT. PLANEAMIENTO TRAMIT -

Incluido en el Inventario de Edificios y Espacios Públicos de Interés Arquitectónico de Propiedad Municipal en Andalucía, de la Consejería de Obras Públicas y Transportes, Junta de Andalucía, 1988.

Titularidad
 Uso Actual
 Estado de conservación

**Ayuntamiento
 Turístico
 Normal estado de conservación**

SE-REA-005**C.E.I.P. GARCÍA LORCA****Interés Arquitectónico: 2****NIVEL IV**

PROVINCIA SEVILLA
 COMARCA Sierra Norte
 MUNICIPIO El Real de la Jara
 REFERENCIA CATASTRAL 9843611QC4094S0001YF

PROTECCIÓN LEY 14/2007 Sin protección
 CAT. PLANEAMIENTO VIGENTE -
 CAT. PLANEAMIENTO TRAMIT -

-

Titularidad
 Uso Actual
 Estado de conservación

**Ayuntamiento
 Educativo
 Normal estado de conservación**

SE-REA-006**COLEGIO PÚBLICO GARCÍA LORCA****Interés Arquitectónico: 2****NIVEL IV**

PROVINCIA SEVILLA
 COMARCA Sierra Norte
 MUNICIPIO El Real de la Jara
 REFERENCIA CATASTRAL 9642007QC4094S0001UF

PROTECCIÓN LEY 14/2007 Sin protección
 CAT. PLANEAMIENTO VIGENTE -
 CAT. PLANEAMIENTO TRAMIT -

-

Titularidad
 Uso Actual
 Estado de conservación

**Ayuntamiento
 Educativo
 Normal estado de conservación**

SE-REA-007**MUSEO MUNICIPAL, ANTIGUO AYUNTAMIENTO****Interés Arquitectónico: 3****NIVEL II**

PROVINCIA SEVILLA
 COMARCA Sierra Norte
 MUNICIPIO El Real de la Jara
 REFERENCIA CATASTRAL 0243617QC5004S0001FD

PROTECCIÓN LEY 14/2007 Sin protección
 CAT. PLANEAMIENTO VIGENTE -
 CAT. PLANEAMIENTO TRAMIT -

Incluido en el Inventario de Edificios y Espacios Públicos de Interés Arquitectónico de Propiedad Municipal en Andalucía, de la Consejería de Obras Públicas y Transportes, Junta de Andalucía, 1988.

Titularidad
 Uso Actual
 Estado de conservación

**Ayuntamiento
 Cultural
 Normal estado de conservación**

SE-REA-008**CASTILLO MEDIEVAL DE EL REAL DE LA JARA****Interés Arquitectónico: 5****NIVEL II**

PROVINCIA SEVILLA
 COMARCA Sierra Norte
 MUNICIPIO El Real de la Jara
 REFERENCIA CATASTRAL 41080A003000090000OA

PROTECCIÓN LEY 14/2007 Bien de Interés Cultural (BIC) inscrito
 CAT. PLANEAMIENTO VIGENTE Nivel de Protección I
 CAT. PLANEAMIENTO TRAMIT -

Incluido en la Guía Digital del Patrimonio Cultural de Andalucía con el código 01410800010.

Titularidad
 Uso Actual
 Estado de conservación

Ayuntamiento
De ocio / espectáculo
Buen estado de conservación

SE-REA-009**PLAZA DE TOROS. FINCA LA MOGOÑA****Interés Arquitectónico: 2****NIVEL IV**

PROVINCIA SEVILLA
 COMARCA Sierra Norte
 MUNICIPIO El Real de la Jara
 REFERENCIA CATASTRAL 9840501QC4094S0001HF

PROTECCIÓN LEY 14/2007 -
 CAT. PLANEAMIENTO VIGENTE -
 CAT. PLANEAMIENTO TRAMIT -

-

Titularidad
 Uso Actual
 Estado de conservación

Ayuntamiento
De ocio / espectáculo
Normal estado de conservación

SE-REA-010**POLIDEPORTIVO LA MOGOÑA****Interés Arquitectónico: 2****NIVEL IV**

PROVINCIA SEVILLA
 COMARCA Sierra Norte
 MUNICIPIO El Real de la Jara
 REFERENCIA CATASTRAL 9839501QC4093N0001ES

PROTECCIÓN LEY 14/2007 Sin protección
 CAT. PLANEAMIENTO VIGENTE -
 CAT. PLANEAMIENTO TRAMIT -

-

Titularidad
 Uso Actual
 Estado de conservación

Ayuntamiento
Deportivo
Normal estado de conservación

SE-REA-011**ALBERGUE MUNICIPAL. ANTIGUO DEPÓSITO****Interés Arquitectónico: 2****NIVEL IV**

PROVINCIA SEVILLA
 COMARCA Sierra Norte
 MUNICIPIO El Real de la Jara
 REFERENCIA CATASTRAL 0541047QC5004S0001UD

PROTECCIÓN LEY 14/2007 -
 CAT. PLANEAMIENTO VIGENTE -
 CAT. PLANEAMIENTO TRAMIT -

-

Titularidad
 Uso Actual
 Estado de conservación

Ayuntamiento
Residencial
Normal estado de conservación

SE-REA-012

CEMENTERIO MUNICIPAL DE SAN BARTOLOMÉ

Interés Arquitectónico: 2

NIVEL IV



PROVINCIA SEVILLA
COMARCA Sierra Norte
MUNICIPIO El Real de la Jara
REFERENCIA CATASTRAL 9236501QC5004S0001DD

PROTECCIÓN LEY 14/2007 -
CAT. PLANEAMIENTO VIGENTE -
CAT. PLANEAMIENTO TRAMIT -

-
Titularidad
Uso Actual
Estado de conservación

**Ayuntamiento
Cementerio
Normal estado de conservación**

MUNICIPIO

EL RONQUILLO

El municipio de El Ronquillo se sitúa en el sector noroccidental de la provincia de Sevilla, a 43 kilómetros de la capital. colindante con la de Huelva, en las últimas estribaciones de Sierra Morena en su descenso hacia el Valle del Guadalquivir en plena Ruta de la Plata. La carretera N-630 de Sevilla a Mérida atraviesa su pequeño núcleo urbano de norte a sur, convirtiéndose en eje articulador del municipio y de su trazado urbano, que experimenta mayor desarrollo al oeste de esta travesía que en su lado oriental, aunque ha comenzado el crecimiento en dirección al cementerio y acompañando la carretera en dirección al embalse de Cala. La mayor parte de la trama urbana histórica está formada por manzanas irregulares y más recientemente en el sector suroccidental, junto a la carretera, se ha desarrollado una pequeña zona de viviendas unifamiliares aisladas. De los 54 inmuebles municipales aportados, se estudian 33 y es incluido en el Inventario un edificio, al que se asigna el Nivel IV.

SE-RO-001**AYUNTAMIENTO****Interés Arquitectónico: 2****NIVEL IV**

PROVINCIA SEVILLA
COMARCA Sierra Norte
MUNICIPIO El Ronquillo
REFERENCIA CATASTRAL 8993013QB4789S0001HM

PROTECCIÓN LEY 14/2007 BCG por Disposición Adicional Sexta
CAT. PLANEAMIENTO VIGENTE Nivel de Protección B
CAT. PLANEAMIENTO TRAMIT -

Titularidad
Uso Actual
Estado de conservación

**Ayuntamiento
Administrativo
Normal estado de conservación**

MUNICIPIO

EL RUBIO

El Rubio se sitúa en el sector sudoriental de la provincia de Sevilla, a 102 km. de su capital, en la transición entre la Campiña y la Sierra Sur, situándose su núcleo en un cerro a 209 metros de altitud en el valle fluvial del río Blanco. Tras el paso de los fenicios, estas tierras conocen la colonización romana, durante la cual la región vive una etapa de esplendor, estando situada en el trazado de la calzada que unía las ciudades de Astigi (Écija) y Ostippo (Estepa). Se convierte en municipio en el siglo XIX al separarse de su pertenencia al ducado de Osuna. De pequeño y compacto tamaño, su centro se localiza en el entorno de la Iglesia de Nuestra Señora del Rosario extendiéndose hacia el sur y el oeste, acompañando las vías que lo atraviesan. De los 17 inmuebles municipales aportados se estudian todos y se incluyen en el Inventario 8 edificios, con dos en Nivel II y los otros seis en Nivel IV, siendo los de mayor interés arquitectónico el Teatro Municipal y el Pabellón cubierto.

SE-RUB-001**CASA CONSISTORIAL (AYUNTAMIENTO)****Interés Arquitectónico: 2****NIVEL IV**

PROVINCIA SEVILLA
 COMARCA Sierra Sur
 MUNICIPIO El Rubio
 REFERENCIA CATASTRAL 3964709UG2336S0001IS

PROTECCIÓN LEY 14/2007 -
 CAT. PLANEAMIENTO VIGENTE -
 CAT. PLANEAMIENTO TRAMIT -

-
 Titularidad
 Uso Actual
 Estado de conservación

**Ayuntamiento
 Administrativo
 Normal estado de conservación**

SE-RUB-002**HOGAR DEL PENSIONISTA****Interés Arquitectónico: 2****NIVEL IV**

PROVINCIA SEVILLA
 COMARCA Sierra Sur
 MUNICIPIO El Rubio
 REFERENCIA CATASTRAL 3963001UG2336S0001KS

PROTECCIÓN LEY 14/2007 -
 CAT. PLANEAMIENTO VIGENTE -
 CAT. PLANEAMIENTO TRAMIT -

-
 Titularidad
 Uso Actual
 Estado de conservación

**Ayuntamiento
 Social
 Normal estado de conservación**

SE-RUB-003**CONSULTORIO MÉDICO, BIBLIOTECA, JUZGADO DE PAZ****Interés Arquitectónico: 2****NIVEL IV**

PROVINCIA SEVILLA
 COMARCA Sierra Sur
 MUNICIPIO El Rubio
 REFERENCIA CATASTRAL 3963014UG2336S0001HS

PROTECCIÓN LEY 14/2007 -
 CAT. PLANEAMIENTO VIGENTE -
 CAT. PLANEAMIENTO TRAMIT -

-
 Titularidad
 Uso Actual
 Estado de conservación

**Ayuntamiento
 Polivalente
 Normal estado de conservación**

SE-RUB-004**SALA DE EXPOSICIONES Y AULA DE ARTESANÍA****Interés Arquitectónico: 2****NIVEL IV**

PROVINCIA SEVILLA
 COMARCA Sierra Sur
 MUNICIPIO El Rubio
 REFERENCIA CATASTRAL -

PROTECCIÓN LEY 14/2007 Sin protección
 CAT. PLANEAMIENTO VIGENTE -
 CAT. PLANEAMIENTO TRAMIT -

-
 Titularidad
 Uso Actual
 Estado de conservación

Ayuntamiento Cultural
Normal estado de conservación

SE-RUB-005**CASA DE LA JUVENTUD Y CULTURA****Interés Arquitectónico: 2****NIVEL IV**

PROVINCIA SEVILLA
 COMARCA Sierra Sur
 MUNICIPIO El Rubio
 REFERENCIA CATASTRAL 3663701UG2336S0001QS

PROTECCIÓN LEY 14/2007 Sin protección
 CAT. PLANEAMIENTO VIGENTE -
 CAT. PLANEAMIENTO TRAMIT -

-
 Titularidad
 Uso Actual
 Estado de conservación

Ayuntamiento Sociocultural
Normal estado de conservación

SE-RUB-006**TEATRO MUNICIPAL****Interés Arquitectónico: 3****NIVEL II**

PROVINCIA SEVILLA
 COMARCA Sierra Sur
 MUNICIPIO El Rubio
 REFERENCIA CATASTRAL 3663702UG2336S0001PS

PROTECCIÓN LEY 14/2007 Sin protección
 CAT. PLANEAMIENTO VIGENTE -
 CAT. PLANEAMIENTO TRAMIT -

-
 Titularidad
 Uso Actual
 Estado de conservación

Ayuntamiento De ocio / espectáculo
Buen estado de conservación

SE-RUB-007**PISCINA LAGO Y PISCINA TERAPÉUTICA****Interés Arquitectónico: 2****NIVEL IV**

PROVINCIA SEVILLA
 COMARCA Sierra Sur
 MUNICIPIO El Rubio
 REFERENCIA CATASTRAL 4060080UG2346S0001IH

PROTECCIÓN LEY 14/2007 Sin protección
 CAT. PLANEAMIENTO VIGENTE -
 CAT. PLANEAMIENTO TRAMIT -

-
 Titularidad
 Uso Actual
 Estado de conservación

Ayuntamiento Deportivo
Normal estado de conservación

SE-RUB-008

PABELLÓN CUBIERTO

Interés Arquitectónico: 3

NIVEL II



PROVINCIA SEVILLA
COMARCA Sierra Sur
MUNICIPIO El Rubio
REFERENCIA CATASTRAL 4060081UG2346S0001JH

PROTECCIÓN LEY 14/2007 Sin protección
CAT. PLANEAMIENTO VIGENTE -
CAT. PLANEAMIENTO TRAMIT -

-
Titularidad
Uso Actual
Estado de conservación

**Ayuntamiento
Deportivo
Normal estado de conservación**

MUNICIPIO**EL SAUCEJO**

El Saucejo se localiza en el sector sudoriental de la provincia de Sevilla, a 108 kilómetros de la capital, colindante con la de Málaga y en plena Sierra Sur, situándose a 527 metros de altitud. Además del núcleo principal, constituyen entidades de población la aldea de Navarredonda y La Mezquitilla. Los restos arqueológicos demuestran el asentamiento humano en estas tierras, vinculado a las terrazas de minerales del río Corbones, en el Paleolítico, Neolítico y en la Edad del Bronce. Algunos autores sitúan en ellas el municipio romano de Irni. La actual población tiene origen en el siglo XVI con la creación por la Casa de Osuna de una serie de cortijos, para la explotación agraria de lo que fueron terrenos de la despoblada Banda Morisca. De los 49 inmuebles municipales aportados, se estudian 48 y se incluyen en el Inventario un total de 7 inmuebles, con uno en Nivel II y los seis restantes en Nivel IV, siendo el Pabellón Deportivo el edificio municipal de mayor interés arquitectónico.

SE-SAU-001**OFICINA DE EMPLEO****Interés Arquitectónico: 2****NIVEL IV**

PROVINCIA SEVILLA
 COMARCA Sierra Sur
 MUNICIPIO El Saucejo
 REFERENCIA CATASTRAL 3750035UG1034N0001WS

PROTECCIÓN LEY 14/2007 -
 CAT. PLANEAMIENTO VIGENTE -
 CAT. PLANEAMIENTO TRAMIT -

-
 Titularidad
 Uso Actual
 Estado de conservación

**Ayuntamiento
 Administrativo
 Normal estado de conservación**

SE-SAU-002**TEATRO MUNICIPAL ALBERQUILLA****Interés Arquitectónico: 2****NIVEL IV**

PROVINCIA SEVILLA
 COMARCA Sierra Sur
 MUNICIPIO El Saucejo
 REFERENCIA CATASTRAL 3547019UG1034N0001BS

PROTECCIÓN LEY 14/2007 -
 CAT. PLANEAMIENTO VIGENTE -
 CAT. PLANEAMIENTO TRAMIT -

-
 Titularidad
 Uso Actual
 Estado de conservación

**Ayuntamiento
 De ocio / espectáculo
 Normal estado de conservación**

SE-SAU-003**ESCUELA INFANTIL EL SAUCEJO****Interés Arquitectónico: 2****NIVEL IV**

PROVINCIA SEVILLA
 COMARCA Sierra Sur
 MUNICIPIO El Saucejo
 REFERENCIA CATASTRAL 3949105UG1034N0001KS

PROTECCIÓN LEY 14/2007 -
 CAT. PLANEAMIENTO VIGENTE -
 CAT. PLANEAMIENTO TRAMIT -

-
 Titularidad
 Uso Actual
 Estado de conservación

**Ayuntamiento
 Educativo
 Normal estado de conservación**

SE-SAU-004**CEMENTERIO MUNICIPAL SAN JOSÉ****Interés Arquitectónico: 2****NIVEL IV**

PROVINCIA SEVILLA
 COMARCA Sierra Sur
 MUNICIPIO El Saucejo
 REFERENCIA CATASTRAL 4051101UG1045S0001HK

PROTECCIÓN LEY 14/2007 -
 CAT. PLANEAMIENTO VIGENTE -
 CAT. PLANEAMIENTO TRAMIT -

-
 Titularidad
 Uso Actual
 Estado de conservación

**Ayuntamiento
 Cementerio
 Buen estado de conservación**

SE-SAU-005**CENTRO DE FORMACIÓN Y ASESORAMIENTO A EMPRESAS****Interés Arquitectónico: 2****NIVEL IV**

PROVINCIA SEVILLA
 COMARCA Sierra Sur
 MUNICIPIO El Saucejo
 REFERENCIA CATASTRAL 3353405UG1035S0001FF

PROTECCIÓN LEY 14/2007 Sin protección
 CAT. PLANEAMIENTO VIGENTE -
 CAT. PLANEAMIENTO TRAMIT -

-
 Titularidad
 Uso Actual
 Estado de conservación

**Ayuntamiento
 Administrativo
 Normal estado de conservación**

SE-SAU-006**PABELLÓN DEPORTIVO EL SAUCEJO****Interés Arquitectónico: 3****NIVEL II**

PROVINCIA SEVILLA
 COMARCA Sierra Sur
 MUNICIPIO El Saucejo
 REFERENCIA CATASTRAL 3657101UG1035N00011Y

PROTECCIÓN LEY 14/2007 Sin protección
 CAT. PLANEAMIENTO VIGENTE -
 CAT. PLANEAMIENTO TRAMIT -

-
 Titularidad
 Uso Actual
 Estado de conservación

**Ayuntamiento
 Deportivo
 Buen estado de conservación**

SE-SAU-007**SILO****Interés Arquitectónico: 2****NIVEL IV**

PROVINCIA SEVILLA
 COMARCA Sierra Sur
 MUNICIPIO El Saucejo
 REFERENCIA CATASTRAL 3655402UG1035N0001LY

PROTECCIÓN LEY 14/2007 -
 CAT. PLANEAMIENTO VIGENTE -
 CAT. PLANEAMIENTO TRAMIT -

-
 Titularidad
 Uso Actual
 Estado de conservación

**Ayuntamiento
 Comercial
 Normal estado de conservación**

MUNICIPIO**EL VISO DEL ALCOR**

El Viso del Alcor ocupa una posición centrada en la provincia de Sevilla, situada sobre la pequeña meseta que se eleva en la Depresión del Guadalquivir, Los Alcores, a 143 msnm., con su casco urbano en la ladera que mira a la Vega, formando parte de la comarca de la Campiña. Poblado desde el Neolítico, fue nombrado como Visus (mirador, atalaya), por los romanos. Hasta el siglo XVIII todo el caserío quedaba en el centro histórico con calles en cuesta y trazado curvo de origen árabe, creciendo a partir del siglo XIX hacia el norte, hasta duplicar la anterior extensión, y ver como en el siglo XX se construyen barriadas en la periferia que llegan a lindar con Mairena. De los 35 inmuebles municipales aportados, se estudian todos y son incluidos en el Inventario un total de 17 edificios, con tres en Nivel I, seis en Nivel II y ocho en Nivel IV, siendo los más destacados el antiguo Convento de la Merced, hoy edificio de Alcaldía y la Residencia de Ancianos San Pedro Nolasco en la calle Real.

SE-VIS-001**AYUNTAMIENTO. ANTIGUO PALACIO CONDES DE CASTELLAR****Interés Arquitectónico: 2****NIVEL IV**

PROVINCIA SEVILLA
 COMARCA Campiña de Carmona
 MUNICIPIO El Viso del Alcor
 REFERENCIA CATASTRAL 9617708TG5491N0001PJ

PROTECCIÓN LEY 14/2007 -
 CAT. PLANEAMIENTO VIGENTE -
 CAT. PLANEAMIENTO TRAMIT -

-
 Titularidad
 Uso Actual
 Estado de conservación

**Ayuntamiento
 Administrativo
 Buen estado de conservación**

SE-VIS-002**ANTIGUO CONVENTO DE LA MERCED O CORPUS CHRISTI****Interés Arquitectónico: 4****NIVEL I**

PROVINCIA SEVILLA
 COMARCA Campiña de Carmona
 MUNICIPIO El Viso del Alcor
 REFERENCIA CATASTRAL 9617706TG5491N0001GJ

PROTECCIÓN LEY 14/2007 BCG por Disposición Adicional Sexta
 CAT. PLANEAMIENTO VIGENTE Nivel de Protección Estructural. Nº3
 CAT. PLANEAMIENTO TRAMIT Nivel de Protección Estructural

El Convento de la Orden de los Mercedarios Descalzos fue construido a principios del siglo XVII, lindero con el primitivo palacio de los Condes de Castellar. El claustro articula el interior del edificio, formado por arcos de medio punto sobre pilares de ladrillo en planta baja y galería cerrada en la alta. Incluido en el Inventario de COPT, 1988.

Titularidad
 Uso Actual
 Estado de conservación

**Ayuntamiento
 Administrativo
 Normal estado de conservación**

SE-VIS-003**C.E.I.P. GIL LÓPEZ****Interés Arquitectónico: 2****NIVEL IV**

PROVINCIA SEVILLA
 COMARCA Campiña de Carmona
 MUNICIPIO El Viso del Alcor
 REFERENCIA CATASTRAL 9617773TG5491N0001GJ

PROTECCIÓN LEY 14/2007 Sin protección
 CAT. PLANEAMIENTO VIGENTE -
 CAT. PLANEAMIENTO TRAMIT -

-
 Titularidad
 Uso Actual
 Estado de conservación

**Ayuntamiento
 Educativo
 Normal estado de conservación**

SE-VIS-004**ANTIGUO AYUNTAMIENTO. EDIFICIO ÁREA URBANISMO****Interés Arquitectónico: 3****NIVEL I**

PROVINCIA SEVILLA
 COMARCA Campiña de Carmona
 MUNICIPIO El Viso del Alcor
 REFERENCIA CATASTRAL 9315506TG5491N0001ZJ

PROTECCIÓN LEY 14/2007 Sin protección
 CAT. PLANEAMIENTO VIGENTE -
 CAT. PLANEAMIENTO TRAMIT Nivel de Protección Estructural

Edificio construido en la primera mitad del siglo XX sobre el antiguo Pósito municipal que databa del siglo XVI. Su torre neo-gótica es de mediados del siglo XIX y se remata con chapitel que se cubre con azulejos vidriados. Se levanta sobre parcela sensiblemente regular de esquina. La fachada principal se mantiene, con modificaciones, del original.

Titularidad
 Uso Actual
 Estado de conservación

**Ayuntamiento
 Administrativo
 Buen estado de conservación**

SE-VIS-005**RESIDENCIA DE ANCIANOS SAN PEDRO NOLASCO****Interés Arquitectónico: 4****NIVEL II**

PROVINCIA SEVILLA
 COMARCA Campiña de Carmona
 MUNICIPIO El Viso del Alcor
 REFERENCIA CATASTRAL 9114441TG5491S0001TW

PROTECCIÓN LEY 14/2007 BCG por Disposición Adicional Sexta
 CAT. PLANEAMIENTO VIGENTE -
 CAT. PLANEAMIENTO TRAMIT Nivel de Protección C: Parcial

-

Titularidad
 Uso Actual
 Estado de conservación

**Ayuntamiento
 Asistencial
 Normal estado de conservación**

SE-VIS-006**MERCADO DE ABASTOS DE SANTA MARTA****Interés Arquitectónico: 3****NIVEL II**

PROVINCIA SEVILLA
 COMARCA Campiña de Carmona
 MUNICIPIO El Viso del Alcor
 REFERENCIA CATASTRAL 9114725TG5491S0001LW

PROTECCIÓN LEY 14/2007 BCG por Disposición Adicional Sexta
 CAT. PLANEAMIENTO VIGENTE -
 CAT. PLANEAMIENTO TRAMIT Nivel de Protección B: Estructural

-

Titularidad
 Uso Actual
 Estado de conservación

**Ayuntamiento
 Comercial
 Buen estado de conservación**

SE-VIS-007**C.E.I.P LA ALUNADA****Interés Arquitectónico: 3****NIVEL II**

PROVINCIA SEVILLA
 COMARCA Campiña de Carmona
 MUNICIPIO El Viso del Alcor
 REFERENCIA CATASTRAL 9722004TG5492S0001JL

PROTECCIÓN LEY 14/2007 Sin protección
 CAT. PLANEAMIENTO VIGENTE -
 CAT. PLANEAMIENTO TRAMIT -

-

Titularidad
 Uso Actual
 Estado de conservación

**Ayuntamiento
 Educativo
 Normal estado de conservación**

SE-VIS-008**CASA DE LA CULTURA Y LA JUVENTUD ANTONIO MACHADO****Interés Arquitectónico: 3****NIVEL II**

PROVINCIA SEVILLA
 COMARCA Campiña de Carmona
 MUNICIPIO El Viso del Alcor
 REFERENCIA CATASTRAL 8912801TG5481S0001RZ

PROTECCIÓN LEY 14/2007 Sin protección
 CAT. PLANEAMIENTO VIGENTE -
 CAT. PLANEAMIENTO TRAMIT -

-
 Titularidad
 Uso Actual
 Estado de conservación

**Ayuntamiento
 Sociocultural
 Normal estado de conservación**

SE-VIS-009**C.E.I.P. ALCALDE LEÓN RÍOS****Interés Arquitectónico: 2****NIVEL IV**

PROVINCIA SEVILLA
 COMARCA Campiña de Carmona
 MUNICIPIO El Viso del Alcor
 REFERENCIA CATASTRAL 8919401TG5481N0001MD

PROTECCIÓN LEY 14/2007 Sin protección
 CAT. PLANEAMIENTO VIGENTE -
 CAT. PLANEAMIENTO TRAMIT -

-
 Titularidad
 Uso Actual
 Estado de conservación

**Ayuntamiento
 Educativo
 Normal estado de conservación**

SE-VIS-010**BIBLIOTECA PÚBLICA MIGUEL DE CERVANTES****Interés Arquitectónico: 3****NIVEL I**

PROVINCIA SEVILLA
 COMARCA Campiña de Carmona
 MUNICIPIO El Viso del Alcor
 REFERENCIA CATASTRAL 8813607TG5481S0001JZ

PROTECCIÓN LEY 14/2007 Sin protección
 CAT. PLANEAMIENTO VIGENTE -
 CAT. PLANEAMIENTO TRAMIT -

-
 Construida en 2006 se levanta la biblioteca sobre parcela rectangular cuya longitud triplica su anchura. Se desarrolla con una doble crujía paralela a la calle de la Antigua Academia a la que presenta su fachada principal, en la que se propone un juego geométrico con el trazado en bandas y la forma de sus huecos, levantándose sobre basamento.

Titularidad
 Uso Actual
 Estado de conservación

**Ayuntamiento
 Cultural
 Normal estado de conservación**

SE-VIS-011**PABELLÓN DE DEPORTES ANTONIO PÉREZ GARCÍA"NERO"****Interés Arquitectónico: 2****NIVEL IV**

PROVINCIA SEVILLA
 COMARCA Campiña de Carmona
 MUNICIPIO El Viso del Alcor
 REFERENCIA CATASTRAL 9722005TG5492S0001EL

PROTECCIÓN LEY 14/2007 Sin protección
 CAT. PLANEAMIENTO VIGENTE -
 CAT. PLANEAMIENTO TRAMIT -

-
 Titularidad
 Uso Actual
 Estado de conservación

**Ayuntamiento
 Deportivo
 Normal estado de conservación**

SE-VIS-012**CENTRO DE FORMACIÓN DE ADULTOS FUENTE DEL SOL****Interés Arquitectónico: 2****NIVEL IV**

PROVINCIA SEVILLA
 COMARCA Campiña de Carmona
 MUNICIPIO El Viso del Alcor
 REFERENCIA CATASTRAL 8813607TG5481S0001JZ

PROTECCIÓN LEY 14/2007 Sin protección
 CAT. PLANEAMIENTO VIGENTE -
 CAT. PLANEAMIENTO TRAMIT -

-
 Titularidad
 Uso Actual
 Estado de conservación

**Ayuntamiento
 Educativo
 Normal estado de conservación**

SE-VIS-013**CENTRO DE SERVICIOS SOCIALES COMUNITARIOS****Interés Arquitectónico: 2****NIVEL IV**

PROVINCIA SEVILLA
 COMARCA Campiña de Carmona
 MUNICIPIO El Viso del Alcor
 REFERENCIA CATASTRAL 001500500TG53H0001FJ

PROTECCIÓN LEY 14/2007 Sin protección
 CAT. PLANEAMIENTO VIGENTE -
 CAT. PLANEAMIENTO TRAMIT -

-
 Titularidad
 Uso Actual
 Estado de conservación

**Ayuntamiento
 Social
 Normal estado de conservación**

SE-VIS-014**I.E.S. BLAS INFANTE****Interés Arquitectónico: 2****NIVEL IV**

PROVINCIA SEVILLA
 COMARCA Campiña de Carmona
 MUNICIPIO El Viso del Alcor
 REFERENCIA CATASTRAL 9623426TG5492S0001YL

PROTECCIÓN LEY 14/2007 Sin protección
 CAT. PLANEAMIENTO VIGENTE -
 CAT. PLANEAMIENTO TRAMIT -

-
 Titularidad
 Uso Actual
 Estado de conservación

**Ayuntamiento
 Educativo
 Normal estado de conservación**

SE-VIS-015**PISCINAS MUNICIPALES****Interés Arquitectónico: 2****NIVEL IV**

PROVINCIA SEVILLA
 COMARCA Campiña de Carmona
 MUNICIPIO El Viso del Alcor
 REFERENCIA CATASTRAL 8413201TG5481S0001WZ

PROTECCIÓN LEY 14/2007 Sin protección
 CAT. PLANEAMIENTO VIGENTE -
 CAT. PLANEAMIENTO TRAMIT -

-
 Titularidad
 Uso Actual
 Estado de conservación

**Ayuntamiento
 Deportivo
 Normal estado de conservación**

SE-VIS-016**CENTRO DEPORTIVO SAN SEBASTIÁN****Interés Arquitectónico: 3****NIVEL II**

PROVINCIA SEVILLA
 COMARCA Campiña de Carmona
 MUNICIPIO El Viso del Alcor
 REFERENCIA CATASTRAL 8908402TG5480N0001GL

PROTECCIÓN LEY 14/2007 Sin protección
 CAT. PLANEAMIENTO VIGENTE -
 CAT. PLANEAMIENTO TRAMIT -

-
 Titularidad
 Uso Actual
 Estado de conservación

**Ayuntamiento
 Deportivo
 Normal estado de conservación**

SE-VIS-017**CEMENTERIO DE SAN FRANCISCO****Interés Arquitectónico: 3****NIVEL II**

PROVINCIA SEVILLA
 COMARCA Campiña de Carmona
 MUNICIPIO El Viso del Alcor
 REFERENCIA CATASTRAL 002400100TG54B0001IE

PROTECCIÓN LEY 14/2007 BCG por Disposición Adicional Sexta
 CAT. PLANEAMIENTO VIGENTE -
 CAT. PLANEAMIENTO TRAMIT Nivel de Protección B: Estructural

Incluido en la Guía Digital del Patrimonio Cultural de Andalucía con el código 01411020017.

Titularidad
 Uso Actual
 Estado de conservación

**Ayuntamiento
 Cementerio
 Normal estado de conservación**

MUNICIPIO ESPARTINAS

Espartinas es un municipio situado en el sector occidental de la provincia de Sevilla a sólo 12 km de la capital, en la comarca metropolitana de la misma. Situada entre Gines y Umbrete, presenta un núcleo urbano que se extiende de este a oeste siguiendo el eje que marca la carretera A-8076. Más desarrollado al sur de este eje, se presenta un trazado que busca el paralelismo con esa vía, con manzanas alargadas en esa dirección. En los extremos periféricos se encuentran grandes urbanizaciones que ejercen de muro. De los 22 inmuebles municipales aportados y estudiados, se incluyen en el Inventario un total de 8 edificios, dos de ellos de Nivel I y uno de Nivel II. Los edificios más destacados de propiedad municipal son dos haciendas de olivar del siglo XVIII, la antigua Casa Hospital de Santa Teresa conocida popularmente como Casa de las Monjas y la Hacienda Guardiola (Nuestra Señora de los Remedios).

SE-ESP-001**C.E.I.P. ESPARTINAS - JOAQUÍN BENJUMEA BURIN****Interés Arquitectónico: 2****NIVEL IV**

PROVINCIA SEVILLA
COMARCA Comarca Metropolitana de Sevilla
MUNICIPIO Espartinas
REFERENCIA CATASTRAL 4712046QB5441S0001EY

PROTECCIÓN LEY 14/2007 Sin protección
CAT. PLANEAMIENTO VIGENTE -
CAT. PLANEAMIENTO TRAMIT -

-
Titularidad
Uso Actual
Estado de conservación

**Ayuntamiento
Educativo
Normal estado de conservación**

SE-ESP-002**CONSULTORIO MUNICIPAL****Interés Arquitectónico: 2****NIVEL IV**

PROVINCIA SEVILLA
COMARCA Comarca Metropolitana de Sevilla
MUNICIPIO Espartinas
REFERENCIA CATASTRAL 5514006QB5451S0001BP

PROTECCIÓN LEY 14/2007 Sin protección
CAT. PLANEAMIENTO VIGENTE -
CAT. PLANEAMIENTO TRAMIT -

-
Titularidad
Uso Actual
Estado de conservación

**Ayuntamiento
Hospitalario
Normal estado de conservación**

SE-ESP-003**ANTIGUA CASA HOSPITAL DE SANTA TERESA****Interés Arquitectónico: 4****NIVEL I**

PROVINCIA SEVILLA
COMARCA Comarca Metropolitana de Sevilla
MUNICIPIO Espartinas
REFERENCIA CATASTRAL 4814011QB5441S0001QY

PROTECCIÓN LEY 14/2007 Sin protección
CAT. PLANEAMIENTO VIGENTE -
CAT. PLANEAMIENTO TRAMIT -

Antigua hacienda de olivar construida en el siglo XVIII, conserva tanto el señorío como las dependencias de labor, molino, torre contrapeso, almacén y jardines originales, organizándose el conjunto en torno al patio de labor al que se accede por una portada monumental.

Titularidad
Uso Actual
Estado de conservación

**Ayuntamiento
Polivalente
Buen estado de conservación**

SE-ESP-004**HACIENDA NTRA. SRA. DE LOS REMEDIOS - GUARDIOLA****Interés Arquitectónico: 5****NIVEL I**

PROVINCIA	SEVILLA
COMARCA	Comarca Metropolitana de Sevilla
MUNICIPIO	Espartinas
REFERENCIA CATASTRAL	5014012QB5451S0001KP
PROTECCIÓN LEY 14/2007	BCG por Disposición Adicional Sexta
CAT. PLANEAMIENTO VIGENTE	Grado de Protección B: Global
CAT. PLANEAMIENTO TRAMIT	-

Originaria hacienda urbana de olivar dedicada a San Rafael, transformada en el s. XX a convento de franciscanas y hospital, alberga desde 2001 usos culturales. El señorío, de gran desarrollo monumental, se organiza en dos alturas en torno a un patio porticado con arcos de medio punto y galería aterrazada. Cuenta con Nivel de Protección Global.

Titularidad
 Uso Actual
 Estado de conservación

**Ayuntamiento
 Polivalente
 Normal estado de conservación**

SE-ESP-005**CENTRO COMERCIAL SANTA ANA****Interés Arquitectónico: 2****NIVEL IV**

PROVINCIA	SEVILLA
COMARCA	Comarca Metropolitana de Sevilla
MUNICIPIO	Espartinas
REFERENCIA CATASTRAL	4311424QB5441S0001JY
PROTECCIÓN LEY 14/2007	Sin protección
CAT. PLANEAMIENTO VIGENTE	-
CAT. PLANEAMIENTO TRAMIT	-

-

Titularidad
 Uso Actual
 Estado de conservación

**Ayuntamiento
 Comercial
 Normal estado de conservación**

SE-ESP-006**PABELLÓN POLIDEPORTIVO JUAN CARLOS I****Interés Arquitectónico: 2****NIVEL IV**

PROVINCIA	SEVILLA
COMARCA	Comarca Metropolitana de Sevilla
MUNICIPIO	Espartinas
REFERENCIA CATASTRAL	3510304QB5431S0001FW
PROTECCIÓN LEY 14/2007	Sin protección
CAT. PLANEAMIENTO VIGENTE	-
CAT. PLANEAMIENTO TRAMIT	-

-

Titularidad
 Uso Actual
 Estado de conservación

**Ayuntamiento
 Deportivo
 Normal estado de conservación**

SE-ESP-007**PLAZA DE TOROS****Interés Arquitectónico: 3****NIVEL II**

PROVINCIA	SEVILLA
COMARCA	Comarca Metropolitana de Sevilla
MUNICIPIO	Espartinas
REFERENCIA CATASTRAL	3509803QB5430N0001SM
PROTECCIÓN LEY 14/2007	Sin protección
CAT. PLANEAMIENTO VIGENTE	-
CAT. PLANEAMIENTO TRAMIT	-

-

Titularidad
 Uso Actual
 Estado de conservación

**Ayuntamiento
 De ocio / espectáculo
 Normal estado de conservación**

SE-ESP-008

EDIFICIO PARQUE DEL SOL

Interés Arquitectónico: 2

NIVEL IV



PROVINCIA SEVILLA
COMARCA Comarca Metropolitana de Sevilla
MUNICIPIO Espartinas
REFERENCIA CATASTRAL -

PROTECCIÓN LEY 14/2007 Sin protección
CAT. PLANEAMIENTO VIGENTE -
CAT. PLANEAMIENTO TRAMIT -

-
Titularidad
Uso Actual
Estado de conservación

Ayuntamiento
-
Buen estado de conservación

MUNICIPIO ESTEPA

El municipio de Estepa se localiza en la Sierra Sur, en el extremo sudoriental de la provincia de Sevilla, a 110 kilómetros de su capital, limítrofe con la de Córdoba. El núcleo urbano se asienta al norte de la Sierra del Becerro, originariamente sobre lo alto del Cerro de San Cristóbal, ocupando una plataforma a 605 metros de altitud y las laderas que la envuelven, por lo que es conocida como el Balcón de Andalucía. Es Conjunto Histórico Artístico por su importante patrimonio que la convierten en uno de los más atractivos municipios de la provincia, con importancia ya desde los tiempos de dominación romana, cuando era la ciudad de Ostippo. De los 91 inmuebles municipales aportados, se estudian 83, y son incluidos en el Inventario un total de 18 edificios de los que cinco son de Nivel I, siete de Nivel II y los seis restantes de Nivel IV, con dos edificios del máximo interés arquitectónico, destacando por sus posibilidades de intervención las ruinas de la iglesia de la Victoria.

SE-EST-001

CASA CONSISTORIAL



PROVINCIA SEVILLA
COMARCA Sierra Sur
MUNICIPIO Estepa
REFERENCIA CATASTRAL 3691103UG3239S0001ZQ
PROTECCIÓN LEY 14/2007 BCG por Disposición Adicional Sexta
CAT. PLANEAMIENTO VIGENTE Grado de Protección: B. Nº orden: 16
CAT. PLANEAMIENTO TRAMIT -

Interés Arquitectónico: 3

NIVEL I

El núcleo original es un inmueble edificado en el siglo XVIII con fines residenciales, al que se une finca trasera vinculada con el mercado de abastos, y un tercero en origen residencial, por el lado derecho. Muy notable su última rehabilitación. En Inventario de Edificios de Interés Arquitectónico de Propiedad Municipal en Andalucía, COPT, 1988.

Titularidad
Uso Actual
Estado de conservación

**Ayuntamiento
Administrativo
Buen estado de conservación**

SE-EST-002

PLAZA DE ABASTOS



PROVINCIA SEVILLA
COMARCA Sierra Sur
MUNICIPIO Estepa
REFERENCIA CATASTRAL 3691101UG3239S0001EQ
PROTECCIÓN LEY 14/2007 BCG por Disposición Adicional Sexta
CAT. PLANEAMIENTO VIGENTE Grado de Protección B
CAT. PLANEAMIENTO TRAMIT -

Interés Arquitectónico: 4

NIVEL II

Incluido en el Inventario de Edificios y Espacios Públicos de Interés Arquitectónico de Propiedad Municipal en Andalucía, de la Consejería de Obras Públicas y Transportes, Junta de Andalucía, 1988.

Titularidad
Uso Actual
Estado de conservación

**Ayuntamiento
Comercial
Buen estado de conservación**

SE-EST-003

TORRE Y RUINAS DE LA IGLESIA DE LA VICTORIA



PROVINCIA SEVILLA
COMARCA Sierra Sur
MUNICIPIO Estepa
REFERENCIA CATASTRAL 3689006UG3238N0001EX
PROTECCIÓN LEY 14/2007 Bien de Interés Cultural (BIC) inscrito
CAT. PLANEAMIENTO VIGENTE Nivel de Protección: A
CAT. PLANEAMIENTO TRAMIT -

Interés Arquitectónico: 5

NIVEL I

Edificio en ruinas que sólo conserva en buen estado la torre campanario de la antigua iglesia de la Victoria y convento de Mínimos. De la iglesia, de planta de cruz latina y una sola nave, sólo quedan los muros en alberca y trazas de capillas laterales. Es Bien de Interés Cultural y cuenta con Nivel de Protección A en el planeamiento municipal.

Titularidad
Uso Actual
Estado de conservación

**Ayuntamiento
En desuso
Ruinoso**

SE-EST-004**MUSEO PADRE MARTÍN RECIO****Interés Arquitectónico: 4****NIVEL II**

PROVINCIA SEVILLA
 COMARCA Sierra Sur
 MUNICIPIO Estepa
 REFERENCIA CATASTRAL 3689012UG3238N0001UX

PROTECCIÓN LEY 14/2007 BCG por Disposición Adicional Sexta
 CAT. PLANEAMIENTO VIGENTE Grado de Protección A
 CAT. PLANEAMIENTO TRAMIT -

Incluido en el Inventario de Edificios y Espacios Públicos de Interés Arquitectónico de Propiedad Municipal en Andalucía, de la Consejería de Obras Públicas y Transportes, Junta de Andalucía, 1988.

Titularidad
 Uso Actual
 Estado de conservación

Ayuntamiento Cultural
Normal estado de conservación

SE-EST-005**GUARDERÍA Balcón de Andalucía****Interés Arquitectónico: 3****NIVEL II**

PROVINCIA SEVILLA
 COMARCA Sierra Sur
 MUNICIPIO Estepa
 REFERENCIA CATASTRAL 3688708UG3238N0001ZX

PROTECCIÓN LEY 14/2007 Sin protección
 CAT. PLANEAMIENTO VIGENTE -
 CAT. PLANEAMIENTO TRAMIT -

-

Titularidad
 Uso Actual
 Estado de conservación

Ayuntamiento Educativo
Buen estado de conservación

SE-EST-006**CASA DE LA CULTURA MIGUEL DE CERVANTES****Interés Arquitectónico: 3****NIVEL I**

PROVINCIA SEVILLA
 COMARCA Sierra Sur
 MUNICIPIO Estepa
 REFERENCIA CATASTRAL 3589017UG3238N0001FX

PROTECCIÓN LEY 14/2007 Sin protección
 CAT. PLANEAMIENTO VIGENTE -
 CAT. PLANEAMIENTO TRAMIT -

Edificio construido en el siglo XIX con carácter residencial, del que sólo se conservan fachada, primera crujía y patio, siendo el resto construido de nueva planta en 2011. Ocupa parcela irregular alargada entre medianeras, con estructura de gruesos muros de carga de mampostería en la primera crujía y fachada con estructura tripartita y simétrica.

Titularidad
 Uso Actual
 Estado de conservación

Ayuntamiento Polivalente
Normal estado de conservación

SE-EST-007**ANTIGUA RESIDENCIA DE ANCIANOS****Interés Arquitectónico: 3****NIVEL I**

PROVINCIA SEVILLA
 COMARCA Sierra Sur
 MUNICIPIO Estepa
 REFERENCIA CATASTRAL 3389608UG3238N0001MX

PROTECCIÓN LEY 14/2007 BCG por Disposición Adicional Sexta
 CAT. PLANEAMIENTO VIGENTE Nivel de Protección C: Historicista y Tipológico
 CAT. PLANEAMIENTO TRAMIT -

La mayor parte del edificio fue construida en la segunda mitad del siglo XIX con carácter residencial señorial, si bien se conservan algunos elementos del siglo anterior. Se encuentra en estado degradado. Cuenta con Nivel de Protección C Elementos de Interés Historicista y Tipológico, en el planeamiento municipal.

Titularidad
 Uso Actual
 Estado de conservación

Ayuntamiento Social; y sin uso Degradado

SE-EST-008**ESCUELA DE MÚSICA Y CONSERVATORIO ELEMENTAL****Interés Arquitectónico: 3****NIVEL II**

PROVINCIA SEVILLA
 COMARCA Sierra Sur
 MUNICIPIO Estepa
 REFERENCIA CATASTRAL 3688206UG3238N0001YX

PROTECCIÓN LEY 14/2007 Sin protección
 CAT. PLANEAMIENTO VIGENTE -
 CAT. PLANEAMIENTO TRAMIT -

-
 Titularidad
 Uso Actual
 Estado de conservación

**Ayuntamiento
 Educativo
 Normal estado de conservación**

SE-EST-009**EDIFICIO ALCALDE NIÑO ANSELMO****Interés Arquitectónico: 3****NIVEL I**

PROVINCIA SEVILLA
 COMARCA Sierra Sur
 MUNICIPIO Estepa
 REFERENCIA CATASTRAL 3493826UG3239S0001ZQ

PROTECCIÓN LEY 14/2007 Sin protección
 CAT. PLANEAMIENTO VIGENTE -
 CAT. PLANEAMIENTO TRAMIT -

Edificio construido en 2003 en zona de expansión de Estepa, organizado en planta a partir de cuatro piezas. La principal, alargada, se despliega en paralelo a la Avenida de Andalucía, presentando alto zócalo blanco, que se ataluda cuando se acerca al parque y es perforado por ventanales verticales, y epidermis de lamas metálicas en la planta alta.

Titularidad
 Uso Actual
 Estado de conservación

**Ayuntamiento
 Sociocultural
 Normal estado de conservación**

SE-EST-010**JUZGADOS. CENTRO DE EDUCACIÓN MIGUEL HERNÁNDEZ****Interés Arquitectónico: 3****NIVEL II**

PROVINCIA SEVILLA
 COMARCA Sierra Sur
 MUNICIPIO Estepa
 REFERENCIA CATASTRAL 3389008UG3238N0001XX

PROTECCIÓN LEY 14/2007 BCG por Disposición Adicional Sexta
 CAT. PLANEAMIENTO VIGENTE Grado de Protección C
 CAT. PLANEAMIENTO TRAMIT -

Incluido en el Inventario de Edificios y Espacios Públicos de Interés Arquitectónico de Propiedad Municipal en Andalucía, de la Consejería de Obras Públicas y Transportes, Junta de Andalucía, 1988.

Titularidad
 Uso Actual
 Estado de conservación

**Ayuntamiento
 Polivalente
 Normal estado de conservación**

SE-EST-011**TORRE DEL HOMENAJE Y CONSTRUCCIONES ANEXAS****Interés Arquitectónico: 5****NIVEL II**

PROVINCIA SEVILLA
 COMARCA Sierra Sur
 MUNICIPIO Estepa
 REFERENCIA CATASTRAL 41041A002003970000HT

PROTECCIÓN LEY 14/2007 BCG por Disposición Adicional Sexta
 CAT. PLANEAMIENTO VIGENTE Grado de Protección A
 CAT. PLANEAMIENTO TRAMIT -

Incluido en la Guía Digital del Patrimonio Cultural de Andalucía con el código 01410410059.

Titularidad
 Uso Actual
 Estado de conservación

**Ayuntamiento
 Cultural
 Normal estado de conservación**

SE-EST-012**CENTRO DE PRIMARIA SANTA TERESA****Interés Arquitectónico: 3****NIVEL II**

PROVINCIA SEVILLA
 COMARCA Sierra Sur
 MUNICIPIO Estepa
 REFERENCIA CATASTRAL 3697002UG3239N0001GH

PROTECCIÓN LEY 14/2007 Sin protección
 CAT. PLANEAMIENTO VIGENTE -
 CAT. PLANEAMIENTO TRAMIT -

-
 Titularidad
 Uso Actual
 Estado de conservación

**Ayuntamiento
 Educativo
 Buen estado de conservación**

SE-EST-013**COLEGIO PÚBLICO SANTA TERESA****Interés Arquitectónico: 2****NIVEL IV**

PROVINCIA SEVILLA
 COMARCA Sierra Sur
 MUNICIPIO Estepa
 REFERENCIA CATASTRAL 4188807UG3248N0001ME

PROTECCIÓN LEY 14/2007 Sin protección
 CAT. PLANEAMIENTO VIGENTE -
 CAT. PLANEAMIENTO TRAMIT -

-
 Titularidad
 Uso Actual
 Estado de conservación

**Ayuntamiento
 Educativo
 Normal estado de conservación**

SE-EST-014**CENTRO CÍVICO EL PILAR DE LA CORACHA****Interés Arquitectónico: 2****NIVEL IV**

PROVINCIA SEVILLA
 COMARCA Sierra Sur
 MUNICIPIO Estepa
 REFERENCIA CATASTRAL 4188809UG3248N0001KE

PROTECCIÓN LEY 14/2007 Sin protección
 CAT. PLANEAMIENTO VIGENTE -
 CAT. PLANEAMIENTO TRAMIT -

-
 Titularidad
 Uso Actual
 Estado de conservación

**Ayuntamiento
 Sociocultural
 Normal estado de conservación**

SE-EST-015**CENTRO DEPORTIVO URBANO****Interés Arquitectónico: 2****NIVEL IV**

PROVINCIA SEVILLA
 COMARCA Sierra Sur
 MUNICIPIO Estepa
 REFERENCIA CATASTRAL 3697009UG3239N0001OH

PROTECCIÓN LEY 14/2007 Sin protección
 CAT. PLANEAMIENTO VIGENTE -
 CAT. PLANEAMIENTO TRAMIT -

-
 Titularidad
 Uso Actual
 Estado de conservación

**Ayuntamiento
 Deportivo
 Buen estado de conservación**

SE-EST-016**I.E.S.AGUILAR Y CANO****Interés Arquitectónico: 2****NIVEL IV**

PROVINCIA SEVILLA
 COMARCA Sierra Sur
 MUNICIPIO Estepa
 REFERENCIA CATASTRAL 3697001UG3239N0001YH

PROTECCIÓN LEY 14/2007 Sin protección
 CAT. PLANEAMIENTO VIGENTE -
 CAT. PLANEAMIENTO TRAMIT -

-
 Titularidad
 Uso Actual
 Estado de conservación

**Ayuntamiento
 Educativo
 Buen estado de conservación**

SE-EST-017**COLEGIO NUESTRA SEÑORA DE LOS REMEDIOS****Interés Arquitectónico: 2****NIVEL IV**

PROVINCIA SEVILLA
 COMARCA Sierra Sur
 MUNICIPIO Estepa
 REFERENCIA CATASTRAL 3284004UG3238S0001GU

PROTECCIÓN LEY 14/2007 Sin protección
 CAT. PLANEAMIENTO VIGENTE -
 CAT. PLANEAMIENTO TRAMIT -

-
 Titularidad
 Uso Actual
 Estado de conservación

**Ayuntamiento
 Educativo
 Normal estado de conservación**

SE-EST-018**I.N.E.M. OFICINA DE EMPLEO****Interés Arquitectónico: 2****NIVEL IV**

PROVINCIA SEVILLA
 COMARCA Sierra Sur
 MUNICIPIO Estepa
 REFERENCIA CATASTRAL 3201709UG3330S0001MF

PROTECCIÓN LEY 14/2007 Sin protección
 CAT. PLANEAMIENTO VIGENTE -
 CAT. PLANEAMIENTO TRAMIT -

-
 Titularidad
 Uso Actual
 Estado de conservación

**Ayuntamiento
 Administrativo
 Normal estado de conservación**

MUNICIPIO**FUENTES DE ANDALUCÍA**

Fuentes de Andalucía se asienta en la campiña sevillana, a 183 metros s.n.m., siendo uno de los cuatro municipios que conforman la comarca de Écija. Se localiza en el sector oriental de la provincia de Sevilla que es colindante con la de Córdoba y a 64 km de la capital con quien la une la Autovía del Sur A-4. Estas tierras ya fueron ocupadas en tiempos de los iberos, cuando debió fundarse Obulcula, ciudad turdetana localizada en la finca de Monclova. Entre el notable caserío de la ciudad destacan algunas con fachadas barrocas, blasones y escudos nobiliarios y labrados balcones, que vinculan esta arquitectura civil doméstica con la de Écija y Carmona, coronándolas con mirador para vigilar el campo. De los 26 inmuebles municipales aportados y estudiados, se incluyen en el Inventario 13, con 4 en Nivel I y 5 en Nivel II, destacando por su interés arquitectónico El Castillo del Hierro, la Casa Consistorial, la antigua Ermita de San Sebastián, la antigua Escuela Hogar y el que fuera Pósito

SE-FUE-001**CASA CONSISTORIAL**

PROVINCIA SEVILLA
COMARCA Comarca de Écija
MUNICIPIO Fuentes de Andalucía
REFERENCIA CATASTRAL 2489301TG9428N0001LK
PROTECCIÓN LEY 14/2007 BCG por Disposición Adicional Sexta
CAT. PLANEAMIENTO VIGENTE Nivel de Protección: Global
CAT. PLANEAMIENTO TRAMIT -

Interés Arquitectónico: 4**NIVEL I**

El consistorio histórico fue proyectado por Ventura Rodríguez y ejecutado entre 1767 y 1772, con modificaciones de Ignacio Moreno, sobre plan original de Ruiz Florido, muy académico, de planta casi rectangular distribuido en doble crujía y doble altura. La rehabilitación está en proceso de ejecución. Figuraba en el Inventario de la COPT de 1988.

Titularidad
Uso Actual
Estado de conservación

**Ayuntamiento
Administrativo
Buen estado de conservación**

SE-FUE-002**JEFATURA POLICÍA LOCAL. PROTECCIÓN CIVIL**

PROVINCIA SEVILLA
COMARCA Comarca de Écija
MUNICIPIO Fuentes de Andalucía
REFERENCIA CATASTRAL 2488308TG9428N0001IK
PROTECCIÓN LEY 14/2007 BCG por Disposición Adicional Sexta
CAT. PLANEAMIENTO VIGENTE Nivel de Protección D: Parcial Grado II
CAT. PLANEAMIENTO TRAMIT -

Interés Arquitectónico: 3**NIVEL I**

Construido al inicio del siglo XIX como cárcel de la villa, ocupa parcela rectangular que contiene el macizo de una de las torres y parte del muro del castillo medieval. Se organiza a partir de la crujía de fachada y diversas estancias dispuestas en dos alturas alrededor del patio. Incluido en el Inventario de Edificios Públicos de la COPT, 1988.

Titularidad
Uso Actual
Estado de conservación

**Ayuntamiento
Administrativo
Buen estado de conservación**

SE-FUE-003**CASTILLO DEL HIERRO**

PROVINCIA SEVILLA
COMARCA Comarca de Écija
MUNICIPIO Fuentes de Andalucía
REFERENCIA CATASTRAL 2488311TG9428N0001IK
PROTECCIÓN LEY 14/2007 Bien de Interés Cultural (BIC) inscrito
CAT. PLANEAMIENTO VIGENTE Nivel de Protección II
CAT. PLANEAMIENTO TRAMIT -

Interés Arquitectónico: 5**NIVEL II**

Incluido en la Guía Digital del Patrimonio Cultural de Andalucía con el código 01410420121.

Titularidad
Uso Actual
Estado de conservación

**Ayuntamiento
Cultural
Normal estado de conservación**

SE-FUE-004**CENTRO CÍVICO. ANTIGUA ESCUELA HOGAR****Interés Arquitectónico: 4****NIVEL I**

PROVINCIA SEVILLA
 COMARCA Comarca de Écija
 MUNICIPIO Fuentes de Andalucía
 REFERENCIA CATASTRAL 2489308TG9428N0001DK

PROTECCIÓN LEY 14/2007 BCG por Disposición Adicional Sexta
 CAT. PLANEAMIENTO VIGENTE Nivel de Protección C: Parcial Grado 1
 CAT. PLANEAMIENTO TRAMIT -

Casa patio señorial del siglo XVIII con dos plantas de altura y portada monumental de ladrillo cortado, construida por Alonso Ruiz-Florindo en 1753 para la familia Fernández de Peñaranda. Cedida a la Iglesia, se transformó en Escuela-hogar de niños pobres. Figura en la Guía Digital del Patrimonio Cultural de Andalucía con el código 01410420078.

Titularidad
 Uso Actual
 Estado de conservación

**Ayuntamiento
 Sociocultural
 Normal estado de conservación**

SE-FUE-005**CASA DE LA CULTURA. ANTIGUA ERMITA SAN SEBASTIÁN****Interés Arquitectónico: 4****NIVEL I**

PROVINCIA SEVILLA
 COMARCA Comarca de Écija
 MUNICIPIO Fuentes de Andalucía
 REFERENCIA CATASTRAL 2591846TG9429S0001QB

PROTECCIÓN LEY 14/2007 BCG por Disposición Adicional Sexta
 CAT. PLANEAMIENTO VIGENTE Nivel de Protección C: Parcial Grado I
 CAT. PLANEAMIENTO TRAMIT -

Edificio construido en el siglo XVIII como ermita y hospital anexo de los cuales se conserva la estructura general y algunos elementos singulares. En paralelo a la calle se dispone la antigua iglesia, de una sola nave con cabecera cuadrada cubierta por bóveda semiesférica sobre pechinas. Se incluía en el Inventario de la COPT de 1988.

Titularidad
 Uso Actual
 Estado de conservación

**Ayuntamiento
 Polivalente
 Buen estado de conservación**

SE-FUE-006**ANTIGUO CUARTEL DE LA GUARDIA CIVIL****Interés Arquitectónico: 2****NIVEL IV**

PROVINCIA SEVILLA
 COMARCA Comarca de Écija
 MUNICIPIO Fuentes de Andalucía
 REFERENCIA CATASTRAL 2591841TG9429S0001WB

PROTECCIÓN LEY 14/2007 BCG por Disposición Adicional Sexta
 CAT. PLANEAMIENTO VIGENTE Nivel de Protección D: Parcial Grado II
 CAT. PLANEAMIENTO TRAMIT -

Titularidad
 Uso Actual
 Estado de conservación

**Ayuntamiento
 En desuso
 Degradado**

SE-FUE-007**HOGAR DEL PENSIONISTA****Interés Arquitectónico: 4****NIVEL II**

PROVINCIA SEVILLA
 COMARCA Comarca de Écija
 MUNICIPIO Fuentes de Andalucía
 REFERENCIA CATASTRAL 2790103TG9429S0001KB

PROTECCIÓN LEY 14/2007 BCG por Disposición Adicional Sexta
 CAT. PLANEAMIENTO VIGENTE Nivel de Protección III
 CAT. PLANEAMIENTO TRAMIT -

Incluido en la Guía Digital del Patrimonio Cultural de Andalucía con el código 01410420080.

Titularidad
 Uso Actual
 Estado de conservación

**Ayuntamiento
 Social
 Normal estado de conservación**

SE-FUE-008**MERCADO****Interés Arquitectónico: 3****NIVEL II**

PROVINCIA SEVILLA
 COMARCA Comarca de Écija
 MUNICIPIO Fuentes de Andalucía
 REFERENCIA CATASTRAL 2790104TG9429S0001RB

PROTECCIÓN LEY 14/2007 BCG por Disposición Adicional Sexta
 CAT. PLANEAMIENTO VIGENTE Nivel de Protección III
 CAT. PLANEAMIENTO TRAMIT -

-
 Titularidad
 Uso Actual
 Estado de conservación

**Ayuntamiento
 Comercial
 Normal estado de conservación**

SE-FUE-009**MATADERO MUNICIPAL****Interés Arquitectónico: 2****NIVEL IV**

PROVINCIA SEVILLA
 COMARCA Comarca de Écija
 MUNICIPIO Fuentes de Andalucía
 REFERENCIA CATASTRAL 2487211TG9428N0001XK

PROTECCIÓN LEY 14/2007 -
 CAT. PLANEAMIENTO VIGENTE -
 CAT. PLANEAMIENTO TRAMIT -

-
 Titularidad
 Uso Actual
 Estado de conservación

**Ayuntamiento
 Comercial
 Normal estado de conservación**

SE-FUE-010**C.E.I.P. SANTA TERESA DE JESÚS****Interés Arquitectónico: 3****NIVEL II**

PROVINCIA SEVILLA
 COMARCA Comarca de Écija
 MUNICIPIO Fuentes de Andalucía
 REFERENCIA CATASTRAL 3191101TG9439S0001BQ

PROTECCIÓN LEY 14/2007 Sin protección
 CAT. PLANEAMIENTO VIGENTE -
 CAT. PLANEAMIENTO TRAMIT -

-
 Titularidad
 Uso Actual
 Estado de conservación

**Ayuntamiento
 Educativo
 Normal estado de conservación**

SE-FUE-011**CENTRO DE SALUD****Interés Arquitectónico: 2****NIVEL IV**

PROVINCIA SEVILLA
 COMARCA Comarca de Écija
 MUNICIPIO Fuentes de Andalucía
 REFERENCIA CATASTRAL 2495805TG9429N0001ZS

PROTECCIÓN LEY 14/2007 Sin protección
 CAT. PLANEAMIENTO VIGENTE -
 CAT. PLANEAMIENTO TRAMIT -

-
 Titularidad
 Uso Actual
 Estado de conservación

**Ayuntamiento
 Hospitalario
 Normal estado de conservación**

SE-FUE-012**C.E.I.P. SANTO TOMÁS DE AQUINO****Interés Arquitectónico: 2****NIVEL IV**

PROVINCIA SEVILLA
 COMARCA Comarca de Écija
 MUNICIPIO Fuentes de Andalucía
 REFERENCIA CATASTRAL 2397601TG9429N0001KS

PROTECCIÓN LEY 14/2007 Sin protección
 CAT. PLANEAMIENTO VIGENTE -
 CAT. PLANEAMIENTO TRAMIT -

-
 Titularidad
 Uso Actual
 Estado de conservación

**Ayuntamiento
 Educativo
 Normal estado de conservación**

SE-FUE-013**ERMITA DEL CALVARIO****Interés Arquitectónico: 3****NIVEL II**

PROVINCIA SEVILLA
 COMARCA Comarca de Écija
 MUNICIPIO Fuentes de Andalucía
 REFERENCIA CATASTRAL 3195905TG9439N0001HH

PROTECCIÓN LEY 14/2007 BCG por Disposición Adicional Sexta
 CAT. PLANEAMIENTO VIGENTE Nivel de Protección II
 CAT. PLANEAMIENTO TRAMIT -

-
 Titularidad
 Uso Actual
 Estado de conservación

**Ayuntamiento
 Religioso
 Normal estado de conservación**

MUNICIPIO

GELVES

La villa de Gelves, en el Área Metropolitana de Sevilla, se ubica a seis kilómetros al suroeste de la capital. Su emplazamiento y estructura viene determinada por dos elementos que resultan esenciales en su configuración: el río Guadalquivir y la Cornisa del Aljarafe. Entre ambos, y formando una franja que se orienta de norte a sur apoyada en la autovía de Sevilla a Coria del Río, se extiende su caserío que dibuja un casco histórico pequeño, con un paisaje protagonizado por el río y los importantes parques naturales con manantiales en su entorno, destacando El Cañuelo. En la propia cornisa aljarafeña se extiende una zona con varias urbanizaciones y un parque municipal. Gelves cuenta además con puerto deportivo en el río, a 89 km del Atlántico. De los 31 inmuebles municipales aportados, se estudian 30, y se incluyen en el Inventario un total de 8 edificios, con uno en Nivel I y otro en Nivel II, siendo el de mayor interés el antiguo colegio Duque de Alba.

SE-GEL-001**CONSULTORIO MÉDICO****Interés Arquitectónico: 2****NIVEL IV**

PROVINCIA SEVILLA
 COMARCA Comarca Metropolitana de Sevilla
 MUNICIPIO Gelves
 REFERENCIA CATASTRAL 3564801QB6336S0001KW

PROTECCIÓN LEY 14/2007 -
 CAT. PLANEAMIENTO VIGENTE -
 CAT. PLANEAMIENTO TRAMIT -

-
 Titularidad
 Uso Actual
 Estado de conservación

**Ayuntamiento
 Hospitalario
 Normal estado de conservación**

SE-GEL-002**ANTIGUA ESTACIÓN DE TRANVÍA****Interés Arquitectónico: 3****NIVEL III**

PROVINCIA SEVILLA
 COMARCA Comarca Metropolitana de Sevilla
 MUNICIPIO Gelves
 REFERENCIA CATASTRAL 3766101QB6336N0001UJ

PROTECCIÓN LEY 14/2007 -
 CAT. PLANEAMIENTO VIGENTE -
 CAT. PLANEAMIENTO TRAMIT -

-
 Titularidad
 Uso Actual
 Estado de conservación

**Cesión de uso
 En desuso
 Normal estado de conservación**

SE-GEL-003**PISCINA CUBIERTA EL CAÑUELO****Interés Arquitectónico: 2****NIVEL IV**

PROVINCIA SEVILLA
 COMARCA Comarca Metropolitana de Sevilla
 MUNICIPIO Gelves
 REFERENCIA CATASTRAL 3460306QB6336S0001IW

PROTECCIÓN LEY 14/2007 -
 CAT. PLANEAMIENTO VIGENTE -
 CAT. PLANEAMIENTO TRAMIT -

-
 Titularidad
 Uso Actual
 Estado de conservación

**Ayuntamiento
 Deportivo
 Normal estado de conservación**

SE-GEL-004**ANTIGUO COLEGIO DUQUE DE ALBA. ESCUELA TALLER****Interés Arquitectónico: 4****NIVEL I**

PROVINCIA	SEVILLA
COMARCA	Comarca Metropolitana de Sevilla
MUNICIPIO	Gelves
REFERENCIA CATASTRAL	3467403QB6336N0001BJ
PROTECCIÓN LEY 14/2007	BCG por Disposición Adicional Sexta
CAT. PLANEAMIENTO VIGENTE	Nivel B: Estructural. Elemento Singular (portada)
CAT. PLANEAMIENTO TRAMIT	-

Edificio originalmente construido con carácter residencial como palacio de los condes de Gelves durante el siglo XVIII. A comienzos del s. XX la casa de Alba cedió el inmueble en estado ruinoso al municipio para la creación de escuelas, derruyéndose gran parte de la edificación original, conservándose el ingreso con portada monumental de ladrillo.

Titularidad
Uso Actual
Estado de conservación

**Ayuntamiento
Polivalente
Buen estado de conservación**

SE-GEL-005**C.E.I.P. DUQUES DE ALBA****Interés Arquitectónico: 2****NIVEL IV**

PROVINCIA	SEVILLA
COMARCA	Comarca Metropolitana de Sevilla
MUNICIPIO	Gelves
REFERENCIA CATASTRAL	3670002QB6337S0001WL
PROTECCIÓN LEY 14/2007	-
CAT. PLANEAMIENTO VIGENTE	-
CAT. PLANEAMIENTO TRAMIT	-

-

Titularidad
Uso Actual
Estado de conservación

**Ayuntamiento
Educativo
Normal estado de conservación**

SE-GEL-006**GINNASIO Y VESTUARIOS EN POLIDEPORTIVO MUNICIPAL****Interés Arquitectónico: 3****NIVEL II**

PROVINCIA	SEVILLA
COMARCA	Comarca Metropolitana de Sevilla
MUNICIPIO	Gelves
REFERENCIA CATASTRAL	3471901QB6337S0001RL
PROTECCIÓN LEY 14/2007	Sin protección
CAT. PLANEAMIENTO VIGENTE	-
CAT. PLANEAMIENTO TRAMIT	-

-

Titularidad
Uso Actual
Estado de conservación

**Ayuntamiento
Deportivo
Normal estado de conservación**

SE-GEL-007**PABELLÓN POLIDEPORTIVO MURIEL BUJALANCE LEAL****Interés Arquitectónico: 2****NIVEL IV**

PROVINCIA	SEVILLA
COMARCA	Comarca Metropolitana de Sevilla
MUNICIPIO	Gelves
REFERENCIA CATASTRAL	3573304QB6337S0001OL
PROTECCIÓN LEY 14/2007	Sin protección
CAT. PLANEAMIENTO VIGENTE	-
CAT. PLANEAMIENTO TRAMIT	-

-

Titularidad
Uso Actual
Estado de conservación

**Ayuntamiento
Deportivo
Normal estado de conservación**

SE-GEL-008

ESCUELA DE FORMACIÓN DE ARTESANOS DE GELVES

Interés Arquitectónico: 2

NIVEL IV



PROVINCIA SEVILLA
COMARCA Comarca Metropolitana de Sevilla
MUNICIPIO Gelves
REFERENCIA CATASTRAL 3345307QB6334N0001EY

PROTECCIÓN LEY 14/2007 Sin protección
CAT. PLANEAMIENTO VIGENTE -
CAT. PLANEAMIENTO TRAMIT -

-
Titularidad
Uso Actual
Estado de conservación

**Ayuntamiento
Educativo
Buen estado de conservación**

MUNICIPIO

GERENA

Gerena se localiza en el cuadrante noroccidental de la provincia de Sevilla, a 25 kilómetros de la capital de la que se ha convertido en ciudad dormitorio por su fácil comunicación por autovía. Es uno de los enclaves por los que pasa la histórica Ruta de la Plata, ocupando un espacio de transición entre la comarca del Aljarafe y las primeras estribaciones de Sierra Morena, formando parte de la comarca de la Sierra Norte. El núcleo principal está situado en una posición privilegiada, sobre un cabezo granítico de 89 metros de altitud, desde el que se controla una extensa superficie. La fisonomía del municipio es la típica de calles estrechas con casas blancas que llegan hasta la parte baja junto al arroyo San Juan. Muy conocida en construcción fue la piedra de Gerena que aportó un gran valor a la economía local. De los 31 inmuebles municipales aportados, se estudian 27, y son incluidos en el inventario un total de 5 inmuebles; de ellos dos son de Nivel I y uno de Nivel II.

SE-GER-001**CASA CONSISTORIAL****Interés Arquitectónico: 3****NIVEL I**

PROVINCIA SEVILLA
COMARCA Sierra Norte
MUNICIPIO Gerena
REFERENCIA CATASTRAL 0980608QB2518S0001YD

PROTECCIÓN LEY 14/2007 BCG por Disposición Adicional Sexta
CAT. PLANEAMIENTO VIGENTE Clase B
CAT. PLANEAMIENTO TRAMIT -

Edificación construida a partir del s. XIX, resultado de múltiples adiciones. Se organiza salvando el desnivel de parcela en tres crujías paralelas a la fachada principal con dos alturas generales, con una pieza al fondo que sólo presenta una y un semisótano. Incluido en el Inventario de Edificios Públicos de Interés Arquitectónico, COPT, 1988.

Titularidad
Uso Actual
Estado de conservación

**Ayuntamiento
Administrativo
Normal estado de conservación**

SE-GER-002**BIBLIOTECA PÚBLICA MUNICIPAL JUAN ANTONIO RAMÍREZ****Interés Arquitectónico: 3****NIVEL I**

PROVINCIA SEVILLA
COMARCA Sierra Norte
MUNICIPIO Gerena
REFERENCIA CATASTRAL 1081701QB2518S0001FD

PROTECCIÓN LEY 14/2007 BCG por Disposición Adicional Sexta
CAT. PLANEAMIENTO VIGENTE Clase C
CAT. PLANEAMIENTO TRAMIT -

Edificio construido a comienzos del siglo XX destinado a biblioteca con añadidos posteriores de finales del mismo siglo. La parcela que ocupa es irregular, organizándose el edificio original en una sola planta en forma de H con dos naves paralelas y una pieza de nexo entre ambas. Incluido en el Inventario de Edificios Públicos de la COPT, 1988.

Titularidad
Uso Actual
Estado de conservación

**Ayuntamiento
Cultural
Buen estado de conservación**

SE-GER-003**CENTRO CÍVICO****Interés Arquitectónico: 2****NIVEL IV**

PROVINCIA SEVILLA
COMARCA Sierra Norte
MUNICIPIO Gerena
REFERENCIA CATASTRAL 1084202QB2518N0001KT

PROTECCIÓN LEY 14/2007 Sin protección
CAT. PLANEAMIENTO VIGENTE -
CAT. PLANEAMIENTO TRAMIT -

Titularidad
Uso Actual
Estado de conservación

**Ayuntamiento
Sociocultural
Normal estado de conservación**

SE-GER-004**COMPLEJO DEPORTIVO MUNICIPAL MANUEL SANTOS GARCÍA Interés Arquitectónico: 3****NIVEL II**

PROVINCIA SEVILLA -
COMARCA Sierra Norte
MUNICIPIO Gerena
REFERENCIA CATASTRAL 1084206QB2518N0001IT

PROTECCIÓN LEY 14/2007 Sin protección
CAT. PLANEAMIENTO VIGENTE -
CAT. PLANEAMIENTO TRAMIT -

Titularidad
Uso Actual
Estado de conservación

**Ayuntamiento
Deportivo
Normal estado de conservación**

SE-GER-005**C.E.I.P. FERNANDO FELIÚ Interés Arquitectónico: 2****NIVEL IV**

PROVINCIA SEVILLA -
COMARCA Sierra Norte
MUNICIPIO Gerena
REFERENCIA CATASTRAL 1286905QB2518N0001ZT

PROTECCIÓN LEY 14/2007 -
CAT. PLANEAMIENTO VIGENTE -
CAT. PLANEAMIENTO TRAMIT -

Titularidad
Uso Actual
Estado de conservación

**Ayuntamiento
Educativo
Normal estado de conservación**

MUNICIPIO

GILENA

Gilena se localiza en el extremo sudoriental de la provincia de Sevilla, a 104 km. de su capital, en la Sierra Sur y en el centro geográfico de Andalucía. En sus tierras se encuentran restos arqueológicos que datarían la presencia humana desde el Calcolítico; destaca una cueva artificial de cámara central para sepultura o los hallados en Los Corralones. Los numerosos restos de culturas posteriores demuestran la continuidad de su poblamiento hasta nuestros días. El núcleo urbano se extiende en sentido este oeste y se sitúa a 467 metros de altura, en el valle que rodea el macizo montañoso Sierra de Gilena. De los 9 inmuebles municipales aportados, se estudian 6 y se incluyen en el Inventario todos ellos, con uno en Nivel II, otro en Nivel III y los cuatro restantes en Nivel IV, siendo el de mayor interés arquitectónico la Necrópolis de Antoniana I, que por no ser aún de propiedad municipal figura en el Nivel III. También es destacable el Pabellón Polideportivo de carretera de Aguadulce.

SE-GIL-001**AYUNTAMIENTO****Interés Arquitectónico: 2****NIVEL IV**

PROVINCIA SEVILLA
 COMARCA Sierra Sur
 MUNICIPIO Gilena
 REFERENCIA CATASTRAL 0547307UG3204N0001RA

PROTECCIÓN LEY 14/2007 -
 CAT. PLANEAMIENTO VIGENTE -
 CAT. PLANEAMIENTO TRAMIT -

-
 Titularidad
 Uso Actual
 Estado de conservación

**Ayuntamiento
 Administrativo
 Normal estado de conservación**

SE-GIL-002**HOGAR DEL PENSIONISTA****Interés Arquitectónico: 2****NIVEL IV**

PROVINCIA SEVILLA
 COMARCA Sierra Sur
 MUNICIPIO Gilena
 REFERENCIA CATASTRAL 0547304UG3204N0001MA

PROTECCIÓN LEY 14/2007 -
 CAT. PLANEAMIENTO VIGENTE -
 CAT. PLANEAMIENTO TRAMIT -

-
 Titularidad
 Uso Actual
 Estado de conservación

**Ayuntamiento
 Sociocultural
 Buen estado de conservación**

SE-GIL-003**C.E.I.P. MAESTRO JUAN CORRALES****Interés Arquitectónico: 2****NIVEL IV**

PROVINCIA SEVILLA
 COMARCA Sierra Sur
 MUNICIPIO Gilena
 REFERENCIA CATASTRAL 0248401UG3204N0001YA

PROTECCIÓN LEY 14/2007 Sin protección
 CAT. PLANEAMIENTO VIGENTE -
 CAT. PLANEAMIENTO TRAMIT -

-
 Titularidad
 Uso Actual
 Estado de conservación

**Ayuntamiento
 Educativo
 Normal estado de conservación**

SE-GIL-004**COLECCIÓN MUSEOGRÁFICA DE GILENA****Interés Arquitectónico: 2****NIVEL IV**

PROVINCIA SEVILLA
 COMARCA Sierra Sur
 MUNICIPIO Gilena
 REFERENCIA CATASTRAL -

PROTECCIÓN LEY 14/2007 -
 CAT. PLANEAMIENTO VIGENTE -
 CAT. PLANEAMIENTO TRAMIT -

-
 Titularidad
 Uso Actual
 Estado de conservación

Ayuntamiento Cultural
Normal estado de conservación

SE-GIL-005**PABELLÓN POLIDEPORTIVO****Interés Arquitectónico: 3****NIVEL II**

PROVINCIA SEVILLA
 COMARCA Sierra Sur
 MUNICIPIO Gilena
 REFERENCIA CATASTRAL 9440901UG2294S0001KB

PROTECCIÓN LEY 14/2007 Sin protección
 CAT. PLANEAMIENTO VIGENTE -
 CAT. PLANEAMIENTO TRAMIT -

-
 Titularidad
 Uso Actual
 Estado de conservación

Ayuntamiento Deportivo
Normal estado de conservación

SE-GIL-006**NECRÓPOLIS DE ANTONIANA I****Interés Arquitectónico: 4****NIVEL III**

PROVINCIA SEVILLA
 COMARCA Sierra Sur
 MUNICIPIO Gilena
 REFERENCIA CATASTRAL 41046A006001070000DL

PROTECCIÓN LEY 14/2007 -
 CAT. PLANEAMIENTO VIGENTE -
 CAT. PLANEAMIENTO TRAMIT -

-
 Titularidad
 Uso Actual
 Estado de conservación

Cesión de uso Cultural
Buen estado de conservación

MUNICIPIO GINES

El municipio de Gines ocupa uno de los lugares más privilegiados de la zona aljarafeña más cercana a la capital hispalense, de cuyo área metropolitana forma parte, estando limitado su término municipal por los de Valencina de la Concepción, Espartinas, Bormujos y Castilleja de la Cuesta, siendo uno de los municipios de menor superficie de la provincia. Su trazado urbano se organiza en base a tres ejes: el primero el que conforma el centro histórico que surgió en el entorno de la Hacienda del Santo Ángel y la plaza de España; el segundo, el de la Avenida de Europa, al sur del anterior, con urbanizaciones de villas de familias acomodadas; el tercero, el de la Calle Colón, al oeste del centro, el último en conformarse. De los 137 inmuebles municipales aportados se estudian 66 y se incluyen en el Inventario un total de 7 inmuebles, con uno en Nivel I y cinco más en Nivel II, siendo los edificios de mayor interés la Hacienda del Santo Ángel y el Señorío de la Hacienda de la Concepción.

SE-GIN-001

HACIENDA DE SANTA ROSALÍA. CASA DE LA CULTURA

Interés Arquitectónico: 3

NIVEL II



PROVINCIA SEVILLA
COMARCA Comarca Metropolitana de Sevilla
MUNICIPIO Gines
REFERENCIA CATASTRAL 8821010QB5482S0001KH
PROTECCIÓN LEY 14/2007 BCG por Disposición Adicional Sexta
CAT. PLANEAMIENTO VIGENTE Grado de Catalogación I
CAT. PLANEAMIENTO TRAMIT -

Titularidad
Uso Actual
Estado de conservación

Ayuntamiento Cultural
Buen estado de conservación

SE-GIN-002

HACIENDA DEL SANTO ÁNGEL

Interés Arquitectónico: 4

NIVEL I



PROVINCIA SEVILLA
COMARCA Comarca Metropolitana de Sevilla
MUNICIPIO Gines
REFERENCIA CATASTRAL 8921001QB5482S0001WH
PROTECCIÓN LEY 14/2007 BCG por Disposición Adicional Sexta
CAT. PLANEAMIENTO VIGENTE Grado I: Protección Total
CAT. PLANEAMIENTO TRAMIT -

Antigua hacienda urbana de olivar, construida fundamentalmente en el siglo XVIII y de la que subsisten los edificios principales. El primero, destinado a labores agropecuarias con torre y amplio mirador. El segundo, la residencia, organizada en dos alturas. Incluido en la Guía Digital del Patrimonio Cultural de Andalucía con el código 01410470007.

Titularidad
Uso Actual
Estado de conservación

Ayuntamiento Administrativo
Buen estado de conservación

SE-GIN-003

SEÑORÍO DE LA HACIENDA DE LA CONCEPCIÓN. C.M.E.P.

Interés Arquitectónico: 4

NIVEL II



PROVINCIA SEVILLA
COMARCA Comarca Metropolitana de Sevilla
MUNICIPIO Gines
REFERENCIA CATASTRAL 9022001QB5492S0001MB
PROTECCIÓN LEY 14/2007 BCG por Disposición Adicional Sexta
CAT. PLANEAMIENTO VIGENTE Grado de Catalogación I
CAT. PLANEAMIENTO TRAMIT -

Incluido en la Guía Digital del Patrimonio Cultural de Andalucía con el código 01410470006.

Titularidad
Uso Actual
Estado de conservación

Ayuntamiento Educativo
Normal estado de conservación

SE-GIN-004**COMEDOR EN ESCUELA DE EDUCACIÓN INFANTIL ABGENA****Interés Arquitectónico: 2****NIVEL IV**

PROVINCIA SEVILLA
 COMARCA Comarca Metropolitana de Sevilla
 MUNICIPIO Gines
 REFERENCIA CATASTRAL 8722401QB5482S0001HH

PROTECCIÓN LEY 14/2007 Sin protección
 CAT. PLANEAMIENTO VIGENTE -
 CAT. PLANEAMIENTO TRAMIT -

-
 Titularidad
 Uso Actual
 Estado de conservación

Ayuntamiento Social
 -

SE-GIN-005**CENTRO DE SALUD DOCTOR JUAN ANTONIO GONZÁLEZ****Interés Arquitectónico: 3****NIVEL II**

PROVINCIA SEVILLA
 COMARCA Comarca Metropolitana de Sevilla
 MUNICIPIO Gines
 REFERENCIA CATASTRAL 8517002QB5481N0001GF

PROTECCIÓN LEY 14/2007 Sin protección
 CAT. PLANEAMIENTO VIGENTE -
 CAT. PLANEAMIENTO TRAMIT -

-
 Titularidad
 Uso Actual
 Estado de conservación

Ayuntamiento Hospitalario
Normal estado de conservación

SE-GIN-006**C.P. MAESTRO ANTONIO REYES LARA****Interés Arquitectónico: 3****NIVEL II**

PROVINCIA SEVILLA
 COMARCA Comarca Metropolitana de Sevilla
 MUNICIPIO Gines
 REFERENCIA CATASTRAL 8222602QB5482S0001RH

PROTECCIÓN LEY 14/2007 Sin protección
 CAT. PLANEAMIENTO VIGENTE -
 CAT. PLANEAMIENTO TRAMIT -

-
 Titularidad
 Uso Actual
 Estado de conservación

Ayuntamiento Educativo
Normal estado de conservación

SE-GIN-007**INSTITUTO EL MAJUELO****Interés Arquitectónico: 3****NIVEL II**

PROVINCIA SEVILLA
 COMARCA Comarca Metropolitana de Sevilla
 MUNICIPIO Gines
 REFERENCIA CATASTRAL 9423801QB5492S0001TB

PROTECCIÓN LEY 14/2007 Sin protección
 CAT. PLANEAMIENTO VIGENTE -
 CAT. PLANEAMIENTO TRAMIT -

-
 Titularidad
 Uso Actual
 Estado de conservación

Ayuntamiento Educativo
Normal estado de conservación

MUNICIPIO

GUADALCANAL

Guadalcanal se localiza en el extremo septentrional de la provincia de Sevilla, colindante con Extremadura, en la comarca de la Sierra Norte, incluyéndose parte de su término en el ámbito del Parque Natural del mismo nombre. El núcleo originario se localiza al suroeste de la población, estando constituido por manzanas pequeñas e irregulares que se hallan alrededor de la Plaza Mayor, donde se sitúan el Ayuntamiento, la iglesia o el Mercado. Los desarrollos posteriores se dirigen al norte y al sureste, a lo largo de los respectivos caminos de salida hacia Extremadura y Alanís. En estos sectores las manzanas son de mayor tamaño con formas alargadas. Todo ello le ha conferido al núcleo una morfología aproximadamente triangular, con uno de sus lados (el oriental) más irregular. De los 31 inmuebles municipales aportados, se estudian 28 y son incluidos en el Inventario un total de 7 edificios, dos de ellos de Nivel I, cuatro de Nivel II, con dos edificios del máximo interés arquitectónico.

SE-GUA-001**AYUNTAMIENTO**

PROVINCIA	SEVILLA
COMARCA	Sierra Norte
MUNICIPIO	Guadalcanal
REFERENCIA CATASTRAL	2799401TH5129N0001AP
PROTECCIÓN LEY 14/2007	BCG por Disposición Adicional Sexta
CAT. PLANEAMIENTO VIGENTE	Nivel Protección II. Ficha nº 142
CAT. PLANEAMIENTO TRAMIT	-

Interés Arquitectónico: 3**NIVEL I**

Edificio monumental de carácter singular edificado a comienzos del siglo XX adscrito a la corriente neoclásica, como Casa Consistorial. En planta el edificio se estructura en torno a un patio cubierto con montera. El ingreso principal presenta tratamiento almohadillado y sobre él corre una cornisa que sirve de apoyo al balcón del hueco principal.

Titularidad
Uso Actual
Estado de conservación

**Ayuntamiento
Administrativo
Normal estado de conservación**

SE-GUA-002**MERCADO DE ABASTOS. ANTIGUA IGLESIA SAN SEBASTIÁN**

PROVINCIA	SEVILLA
COMARCA	Sierra Norte
MUNICIPIO	Guadalcanal
REFERENCIA CATASTRAL	2800204TH5220S0001UI
PROTECCIÓN LEY 14/2007	BCG por Disposición Adicional Sexta
CAT. PLANEAMIENTO VIGENTE	Nivel Protección I: Monumental. Ficha nº3
CAT. PLANEAMIENTO TRAMIT	-

Interés Arquitectónico: 5**NIVEL II**

Incluido en el Inventario de Edificios y Espacios Públicos de Interés Arquitectónico de Propiedad Municipal en Andalucía, de la Consejería de Obras Públicas y Transportes, Junta de Andalucía, 1988.

Titularidad
Uso Actual
Estado de conservación

**Ayuntamiento
Comercial
Normal estado de conservación**

SE-GUA-003**ANTIGUO CONVENTO DE SANTA CLARA**

PROVINCIA	SEVILLA
COMARCA	Sierra Norte
MUNICIPIO	Guadalcanal
REFERENCIA CATASTRAL	2899955TH5129N0001YP
PROTECCIÓN LEY 14/2007	BCG por Disposición Adicional Sexta
CAT. PLANEAMIENTO VIGENTE	Nivel de Protección I Monumental. Ficha nº4
CAT. PLANEAMIENTO TRAMIT	-

Interés Arquitectónico: 5**NIVEL I**

Edificio conventual fundado en 1591 por la orden de franciscanas clarisas. Tras la desamortización fue fábrica de harina, con profundas transformaciones, derribándose muchas zonas hasta llegar al abandono actual. El inmueble se compone de 8 parcelas catastrales. Cuenta con Nivel de Protección I Monumental en el planeamiento municipal.

Titularidad
Uso Actual
Estado de conservación

**Ayuntamiento
En desuso
Ruinoso**

SE-GUA-004**HOGAR DEL PENSIONISTA****Interés Arquitectónico: 4****NIVEL II**

PROVINCIA SEVILLA
 COMARCA Sierra Norte
 MUNICIPIO Guadalcanal
 REFERENCIA CATASTRAL 3000216TH5230S0001RS

PROTECCIÓN LEY 14/2007 BCG por Disposición Adicional Sexta
 CAT. PLANEAMIENTO VIGENTE Nivel Protección III: Ambiental. Ficha nº8
 CAT. PLANEAMIENTO TRAMIT -

-
 Titularidad
 Uso Actual
 Estado de conservación

**Ayuntamiento
 Sociocultural
 Normal estado de conservación**

SE-GUA-005**CASA DE LA CULTURA Y JUVENTUD****Interés Arquitectónico: 3****NIVEL II**

PROVINCIA SEVILLA
 COMARCA Sierra Norte
 MUNICIPIO Guadalcanal
 REFERENCIA CATASTRAL 3001438TH5230S0001MS

PROTECCIÓN LEY 14/2007 BCG por Disposición Adicional Sexta
 CAT. PLANEAMIENTO VIGENTE Nivel de Protección II: Histórico y Tipológico.
 CAT. PLANEAMIENTO TRAMIT -

-
 Titularidad
 Uso Actual
 Estado de conservación

**Ayuntamiento
 Sociocultural
 Normal estado de conservación**

SE-GUA-006**IGLESIA DE SANTA ANA. CENTRO DE INTERPRETACIÓN****Interés Arquitectónico: 5****NIVEL III**

PROVINCIA SEVILLA
 COMARCA Sierra Norte
 MUNICIPIO Guadalcanal
 REFERENCIA CATASTRAL 3102401TH5230S0001ZS

PROTECCIÓN LEY 14/2007 -
 CAT. PLANEAMIENTO VIGENTE -
 CAT. PLANEAMIENTO TRAMIT -

-
 Titularidad
 Uso Actual
 Estado de conservación

**Cesión de uso
 Cultural
 Normal estado de conservación**

SE-GUA-007**PABELLÓN POLIDEPORTIVO****Interés Arquitectónico: 3****NIVEL II**

PROVINCIA SEVILLA
 COMARCA Sierra Norte
 MUNICIPIO Guadalcanal
 REFERENCIA CATASTRAL 3599601TH5139N0001WF

PROTECCIÓN LEY 14/2007 Sin protección
 CAT. PLANEAMIENTO VIGENTE -
 CAT. PLANEAMIENTO TRAMIT -

-
 Titularidad
 Uso Actual
 Estado de conservación

**Ayuntamiento
 Deportivo
 Normal estado de conservación**

MUNICIPIO

GUILLENA

El municipio de Guillena está situado en el cuadrante noroccidental de la provincia de Sevilla, a 21 kilómetros de la capital (finaliza en ella la primera etapa del Camino de Santiago para los que lo inician en la Catedral de Sevilla), en la transición entre la Vega del Guadalquivir y las primeras estribaciones de Sierra Morena. Además del núcleo principal incluye el poblado de Torre de la Reina, la aldea de Las Pajanosas (ambos con alcaldes pedáneos propios) y la urbanización Lagos del Serrano. Se asienta sobre una suave loma inclinada hacia el cauce del Rivera de Huelva al este y el del arroyo Galapagar al oeste presentando una forma alargada que acompaña a la A-460, vía de comunicación que la atraviesa. De los 235 inmuebles municipales aportados, se estudian 60 y se incluyen en el Inventario un total de 15 inmuebles, con dos de Nivel I y cinco de Nivel II, destacando por su interés el Castillo y Plaza de Toros, y el Colegio Nuestra Señora del Carmen en Torre de la Reina.

SE-GUI-001**CASA CONSISTORIAL****Interés Arquitectónico: 3****NIVEL I**

PROVINCIA SEVILLA
 COMARCA Sierra Norte
 MUNICIPIO Guillena
 REFERENCIA CATASTRAL 0590615QB6509S0001JT
 PROTECCIÓN LEY 14/2007 BCG por Disposición Adicional Sexta
 CAT. PLANEAMIENTO VIGENTE -
 CAT. PLANEAMIENTO TRAMIT Grado de Protección: C- Monumental. Ficha nº12

Edificio monumental e histórico fechado en 1789, cuya morfología actual es el resultado de la unión de cuatro edificaciones diferentes. La fachada principal a la plaza de España se coloca ante la edificación primitiva y está concebida con sentido monumental y soluciones del barroco civil tardío. Estaba ya incluido en el Inventario de la COPT, 1988.

Titularidad
 Uso Actual
 Estado de conservación

**Ayuntamiento
 Administrativo
 Buen estado de conservación**

SE-GUI-002**CASTILLO Y PLAZA DE TOROS****Interés Arquitectónico: 4****NIVEL II**

PROVINCIA SEVILLA
 COMARCA Sierra Norte
 MUNICIPIO Guillena
 REFERENCIA CATASTRAL 0591713QB6509S0001IT
 PROTECCIÓN LEY 14/2007 Bien de Interés Cultural (BIC) incoado
 CAT. PLANEAMIENTO VIGENTE -
 CAT. PLANEAMIENTO TRAMIT Nivel de Protección A: Integral

Incluido en la Guía Digital del Patrimonio Cultural de Andalucía con el código 01410490044.

Titularidad
 Uso Actual
 Estado de conservación

**Ayuntamiento
 De ocio / espectáculo**

SE-GUI-003**CENTRO DE INTERPRETACIÓN VILLA DE GUILLENA****Interés Arquitectónico: 3****NIVEL II**

PROVINCIA SEVILLA
 COMARCA Sierra Norte
 MUNICIPIO Guillena
 REFERENCIA CATASTRAL 0591718QB6509S0001UT
 PROTECCIÓN LEY 14/2007 Sin protección
 CAT. PLANEAMIENTO VIGENTE -
 CAT. PLANEAMIENTO TRAMIT -

-

Titularidad
 Uso Actual
 Estado de conservación

**Ayuntamiento
 Cultural
 Buen estado de conservación**

SE-GUI-004**MERCADO****Interés Arquitectónico: 2****NIVEL IV**

PROVINCIA SEVILLA
 COMARCA Sierra Norte
 MUNICIPIO Guillena
 REFERENCIA CATASTRAL 0491609QB6509S0001ET

PROTECCIÓN LEY 14/2007 Sin protección
 CAT. PLANEAMIENTO VIGENTE -
 CAT. PLANEAMIENTO TRAMIT -

-
 Titularidad
 Uso Actual
 Estado de conservación

**Ayuntamiento
 Comercial**

SE-GUI-005**SALA FLEMING****Interés Arquitectónico: 2****NIVEL IV**

PROVINCIA SEVILLA
 COMARCA Sierra Norte
 MUNICIPIO Guillena
 REFERENCIA CATASTRAL 0390611QB6509S0001BT

PROTECCIÓN LEY 14/2007 Sin protección
 CAT. PLANEAMIENTO VIGENTE -
 CAT. PLANEAMIENTO TRAMIT -

-
 Titularidad
 Uso Actual
 Estado de conservación

**Ayuntamiento
 Cultural**
Normal estado de conservación

SE-GUI-006**GRUPO ESCOLAR CELEDONIO VILLA****Interés Arquitectónico: 3****NIVEL II**

PROVINCIA SEVILLA
 COMARCA Sierra Norte
 MUNICIPIO Guillena
 REFERENCIA CATASTRAL 0291508QB6509S0001YT

PROTECCIÓN LEY 14/2007 BCG por Disposición Adicional Sexta
 CAT. PLANEAMIENTO VIGENTE -
 CAT. PLANEAMIENTO TRAMIT Nivel de Protección C: Parcial

Incluido en el Inventario de Edificios y Espacios Públicos de Interés Arquitectónico de Propiedad Municipal en Andalucía, de la Consejería de Obras Públicas y Transportes, Junta de Andalucía, 1988.

Titularidad
 Uso Actual
 Estado de conservación

**Ayuntamiento
 Educativo**
Normal estado de conservación

SE-GUI-007**PISCINA MUNICIPAL****Interés Arquitectónico: 3****NIVEL II**

PROVINCIA SEVILLA
 COMARCA Sierra Norte
 MUNICIPIO Guillena
 REFERENCIA CATASTRAL 0694201QB6509S0001YT

PROTECCIÓN LEY 14/2007 Sin protección
 CAT. PLANEAMIENTO VIGENTE -
 CAT. PLANEAMIENTO TRAMIT -

-
 Titularidad
 Uso Actual
 Estado de conservación

**Ayuntamiento
 Deportivo
 Degradado**

SE-GUI-008**CENTRO CÍVICO MUNICIPAL LA ESTACIÓN****Interés Arquitectónico: 2****NIVEL IV**

PROVINCIA SEVILLA
 COMARCA Sierra Norte
 MUNICIPIO Guillena
 REFERENCIA CATASTRAL 0196821QB6509N0001XB

PROTECCIÓN LEY 14/2007 Sin protección
 CAT. PLANEAMIENTO VIGENTE -
 CAT. PLANEAMIENTO TRAMIT -

-
 Titularidad
 Uso Actual
 Estado de conservación

**Ayuntamiento
 Sociocultural
 Buen estado de conservación**

SE-GUI-009**CASA DE LA CULTURA****Interés Arquitectónico: 2****NIVEL IV**

PROVINCIA SEVILLA
 COMARCA Sierra Norte
 MUNICIPIO Guillena
 REFERENCIA CATASTRAL 0196808QB6509N0001TB

PROTECCIÓN LEY 14/2007 -
 CAT. PLANEAMIENTO VIGENTE -
 CAT. PLANEAMIENTO TRAMIT -

-
 Titularidad
 Uso Actual
 Estado de conservación

**Ayuntamiento
 Cultural
 Normal estado de conservación**

SE-GUI-010**C.E.I.P. ANDALUCÍA****Interés Arquitectónico: 2****NIVEL IV**

PROVINCIA SEVILLA
 COMARCA Sierra Norte
 MUNICIPIO Guillena
 REFERENCIA CATASTRAL 9696724QB5599N0000YB

PROTECCIÓN LEY 14/2007 Sin protección
 CAT. PLANEAMIENTO VIGENTE -
 CAT. PLANEAMIENTO TRAMIT -

-
 Titularidad
 Uso Actual
 Estado de conservación

**Ayuntamiento
 Educativo
 Normal estado de conservación**

SE-GUI-011**CENTRO CÍVICO TORRE DE LA REINA****Interés Arquitectónico: 2****NIVEL IV**

PROVINCIA SEVILLA
 COMARCA Sierra Norte
 MUNICIPIO Guillena
 REFERENCIA CATASTRAL 2861801QB6526S0001SI

PROTECCIÓN LEY 14/2007 Sin protección
 CAT. PLANEAMIENTO VIGENTE -
 CAT. PLANEAMIENTO TRAMIT -

-
 Titularidad
 Uso Actual
 Estado de conservación

**Ayuntamiento
 Sociocultural
 Normal estado de conservación**

SE-GUI-012**AYUNTAMIENTO DE TORRE DE LA REINA****Interés Arquitectónico: 3****NIVEL I**

PROVINCIA SEVILLA
 COMARCA Sierra Norte
 MUNICIPIO Guillena
 REFERENCIA CATASTRAL 3061213QB6536S0001IS

PROTECCIÓN LEY 14/2007 Sin protección
 CAT. PLANEAMIENTO VIGENTE -
 CAT. PLANEAMIENTO TRAMIT -

Edificio integrado dentro del proyecto general que supone el poblado de colonización de Torre de la Reina, proyectado en 1952 por José Tamés con la colaboración de Rafael Arévalo. El inmueble ocupa tres módulos de la construcción unitaria que conforma la plaza mayor, y se singulariza mediante la torre, dispuesta en el ángulo y con tres alturas.

Titularidad
 Uso Actual
 Estado de conservación

**Ayuntamiento
 Administrativo
 Normal estado de conservación**

SE-GUI-013**PLAZA DE ABASTOS EN TORRE DE LA REINA****Interés Arquitectónico: 2****NIVEL IV**

PROVINCIA SEVILLA
 COMARCA Sierra Norte
 MUNICIPIO Guillena
 REFERENCIA CATASTRAL 3059201QB6535N0001QP

PROTECCIÓN LEY 14/2007 -
 CAT. PLANEAMIENTO VIGENTE -
 CAT. PLANEAMIENTO TRAMIT -

-

Titularidad
 Uso Actual
 Estado de conservación

**Ayuntamiento
 Comercial
 Normal estado de conservación**

SE-GUI-014**C.E.I.P. NUESTRA SEÑORA DEL CARMEN****Interés Arquitectónico: 4****NIVEL II**

PROVINCIA SEVILLA
 COMARCA Sierra Norte
 MUNICIPIO Guillena
 REFERENCIA CATASTRAL 3160401QB6536S0001FS

PROTECCIÓN LEY 14/2007 Sin protección
 CAT. PLANEAMIENTO VIGENTE -
 CAT. PLANEAMIENTO TRAMIT -

-

Titularidad
 Uso Actual
 Estado de conservación

**Ayuntamiento
 Educativo
 Normal estado de conservación**

SE-GUI-015**C.P. VIRGEN DEL ROSARIO****Interés Arquitectónico: 2****NIVEL IV**

PROVINCIA SEVILLA
 COMARCA Sierra Norte
 MUNICIPIO Guillena
 REFERENCIA CATASTRAL 5532404QB5653S0001OI

PROTECCIÓN LEY 14/2007 -
 CAT. PLANEAMIENTO VIGENTE -
 CAT. PLANEAMIENTO TRAMIT -

-

Titularidad
 Uso Actual
 Estado de conservación

**Ayuntamiento
 Educativo
 Buen estado de conservación**

MUNICIPIO HERRERA

Herrera se localiza en el centro geográfico de Andalucía, en el sector sudoriental de la provincia de Sevilla de cuya capital dista 120 kilómetros, colindante con la de Córdoba, en terrenos inmediatos a la Sierra Sur, comarca a la que pertenece. La presencia de gran cantidad de restos arqueológicos muestran su ocupación desde la Edad del Bronce, existiendo también de los periodos ibero y romano. Aunque el origen cercano de Herrera se encuentra en un cortijo a principios del siglo XVI al que se fueron adosando edificios formando calles, considerándose 1631 como la fecha de su fundación, poblándose con vecinos de Estepa. De los 109 inmuebles municipales aportados, se estudian 56 y son incluidos en el Inventario 14 inmuebles, con uno en Nivel I y dos en Nivel II, siendo sus edificios de mayor interés el Mercado Municipal y Centro Guadalinfo de calle Carretas, el nuevo Centro de Salud y el Conjunto Termal de Herrera, todas ellas destacadas intervenciones contemporáneas.

SE-HER-001

CASA CONSISTORIAL

Interés Arquitectónico: 2

NIVEL IV



PROVINCIA SEVILLA
COMARCA Sierra Sur
MUNICIPIO Herrera
REFERENCIA CATASTRAL 6370001UG3367S0001PU

PROTECCIÓN LEY 14/2007 -
CAT. PLANEAMIENTO VIGENTE -
CAT. PLANEAMIENTO TRAMIT -

-
Titularidad
Uso Actual
Estado de conservación

Ayuntamiento
Administrativo
Normal estado de conservación

SE-HER-002

BIBLIOTECA MUNICIPAL

Interés Arquitectónico: 2

NIVEL IV



PROVINCIA SEVILLA
COMARCA Sierra Sur
MUNICIPIO Herrera
REFERENCIA CATASTRAL 6173030UG3367S0001FU

PROTECCIÓN LEY 14/2007 Sin protección
CAT. PLANEAMIENTO VIGENTE -
CAT. PLANEAMIENTO TRAMIT -

-
Titularidad
Uso Actual
Estado de conservación

Ayuntamiento
Cultural
Buen estado de conservación

SE-HER-003

CASA CUARTEL DE LA GUARDIA CIVIL

Interés Arquitectónico: 2

NIVEL IV



PROVINCIA SEVILLA
COMARCA Sierra Sur
MUNICIPIO Herrera
REFERENCIA CATASTRAL 6373017UG3367S0001RU

PROTECCIÓN LEY 14/2007 -
CAT. PLANEAMIENTO VIGENTE -
CAT. PLANEAMIENTO TRAMIT -

-
Titularidad
Uso Actual
Estado de conservación

Ayuntamiento
Administrativo
Normal estado de conservación

SE-HER-004**MERCADO MUNICIPAL Y CENTRO GUADALINFO****Interés Arquitectónico: 4****NIVEL I**

PROVINCIA SEVILLA
 COMARCA Sierra Sur
 MUNICIPIO Herrera
 REFERENCIA CATASTRAL 6473024UG3367S0001OU

PROTECCIÓN LEY 14/2007 Sin protección
 CAT. PLANEAMIENTO VIGENTE -
 CAT. PLANEAMIENTO TRAMIT -

Edificio construido de nueva planta en 2003 por los arquitectos Carmen Albalá y Juan Carlos Cordero para mercado municipal, albergando también oficinas. Ocupa parcela de proporciones cuadradas y se eleva en tres alturas de ocupación desigual, siendo el espacio del mercado un volumen diáfano como gran patio cubierto.

Titularidad
 Uso Actual
 Estado de conservación

**Ayuntamiento
 Polivalente
 Buen estado de conservación**

SE-HER-005**CASA DE LA CULTURA****Interés Arquitectónico: 2****NIVEL IV**

PROVINCIA SEVILLA
 COMARCA Sierra Sur
 MUNICIPIO Herrera
 REFERENCIA CATASTRAL 6473023UG3367S0001MU

PROTECCIÓN LEY 14/2007 Sin protección
 CAT. PLANEAMIENTO VIGENTE -
 CAT. PLANEAMIENTO TRAMIT -

Titularidad
 Uso Actual
 Estado de conservación

**Ayuntamiento
 Cultural
 Normal estado de conservación**

SE-HER-006**COLEGIO NUESTRA SEÑORA DE LOS DOLORES****Interés Arquitectónico: 2****NIVEL IV**

PROVINCIA SEVILLA
 COMARCA Sierra Sur
 MUNICIPIO Herrera
 REFERENCIA CATASTRAL 6366001UG3366N0001TT

PROTECCIÓN LEY 14/2007 Sin protección
 CAT. PLANEAMIENTO VIGENTE -
 CAT. PLANEAMIENTO TRAMIT -

Titularidad
 Uso Actual
 Estado de conservación

**Ayuntamiento
 Educativo
 Normal estado de conservación**

SE-HER-007**CASA DE LA JUVENTUD. CONSERVATORIO DE MÚSICA****Interés Arquitectónico: 2****NIVEL IV**

PROVINCIA SEVILLA
 COMARCA Sierra Sur
 MUNICIPIO Herrera
 REFERENCIA CATASTRAL 6572302UG3367S0001WU

PROTECCIÓN LEY 14/2007 Sin protección
 CAT. PLANEAMIENTO VIGENTE -
 CAT. PLANEAMIENTO TRAMIT -

Titularidad
 Uso Actual
 Estado de conservación

**Ayuntamiento
 Polivalente
 Normal estado de conservación**

SE-HER-008**RESIDENCIA DE ANCIANOS****Interés Arquitectónico: 2****NIVEL IV**

PROVINCIA SEVILLA
 COMARCA Sierra Sur
 MUNICIPIO Herrera
 REFERENCIA CATASTRAL 6674008UG3367S0001MU

PROTECCIÓN LEY 14/2007 Sin protección
 CAT. PLANEAMIENTO VIGENTE -
 CAT. PLANEAMIENTO TRAMIT -

-
 Titularidad
 Uso Actual
 Estado de conservación

**Ayuntamiento
 Asistencial
 Normal estado de conservación**

SE-HER-009**SILO****Interés Arquitectónico: 2****NIVEL IV**

PROVINCIA SEVILLA
 COMARCA Sierra Sur
 MUNICIPIO Herrera
 REFERENCIA CATASTRAL 6366002UG3366N0001FT

PROTECCIÓN LEY 14/2007 -
 CAT. PLANEAMIENTO VIGENTE -
 CAT. PLANEAMIENTO TRAMIT -

-
 Titularidad
 Uso Actual
 Estado de conservación

**Ayuntamiento
 Industrial
 Normal estado de conservación**

SE-HER-010**NUEVO CENTRO DE SALUD****Interés Arquitectónico: 3****NIVEL II**

PROVINCIA SEVILLA
 COMARCA Sierra Sur
 MUNICIPIO Herrera
 REFERENCIA CATASTRAL 6567901UG3366N0001UT

PROTECCIÓN LEY 14/2007 Sin protección
 CAT. PLANEAMIENTO VIGENTE -
 CAT. PLANEAMIENTO TRAMIT -

-
 Titularidad
 Uso Actual
 Estado de conservación

**Ayuntamiento
 Hospitalario
 Normal estado de conservación**

SE-HER-011**GUARDERÍA MUNICIPAL****Interés Arquitectónico: 2****NIVEL IV**

PROVINCIA SEVILLA
 COMARCA Sierra Sur
 MUNICIPIO Herrera
 REFERENCIA CATASTRAL 6565101UG3366N0001AT

PROTECCIÓN LEY 14/2007 -
 CAT. PLANEAMIENTO VIGENTE -
 CAT. PLANEAMIENTO TRAMIT -

-
 Titularidad
 Uso Actual
 Estado de conservación

**Ayuntamiento
 Educativo
 Normal estado de conservación**

SE-HER-012**POLIDEPORTIVO MUNICIPAL****Interés Arquitectónico: 2****NIVEL IV**

PROVINCIA SEVILLA
 COMARCA Sierra Sur
 MUNICIPIO Herrera
 REFERENCIA CATASTRAL 6263101UG3366S0001WD

PROTECCIÓN LEY 14/2007 Sin protección
 CAT. PLANEAMIENTO VIGENTE -
 CAT. PLANEAMIENTO TRAMIT -

-
 Titularidad
 Uso Actual
 Estado de conservación

**Ayuntamiento
 Deportivo
 Normal estado de conservación**

SE-HER-013**NAVE CENTRO DE EMPRESAS****Interés Arquitectónico: 2****NIVEL IV**

PROVINCIA SEVILLA
 COMARCA Sierra Sur
 MUNICIPIO Herrera
 REFERENCIA CATASTRAL 6470413UG3367S0001UU

PROTECCIÓN LEY 14/2007 Sin protección
 CAT. PLANEAMIENTO VIGENTE -
 CAT. PLANEAMIENTO TRAMIT -

-
 Titularidad
 Uso Actual
 Estado de conservación

**Ayuntamiento
 Industrial
 Normal estado de conservación**

SE-HER-014**CONJUNTO TERMAL DE HERRERA****Interés Arquitectónico: 3****NIVEL II**

PROVINCIA SEVILLA
 COMARCA Sierra Sur
 MUNICIPIO Herrera
 REFERENCIA CATASTRAL 41050A010001550001KP

PROTECCIÓN LEY 14/2007 Sin protección
 CAT. PLANEAMIENTO VIGENTE -
 CAT. PLANEAMIENTO TRAMIT -

Incluido en la Guía Digital del Patrimonio Cultural de Andalucía con el código 01410500003.

-
 Titularidad
 Uso Actual
 Estado de conservación

**Ayuntamiento
 Cultural
 Normal estado de conservación**

MUNICIPIO**HUÉVAR DEL ALJARAFE**

El municipio de Huévar del Aljarafe se localiza en la cuenca del río Guadiamar, en el extremo occidental de la provincia de Sevilla a 30 kilómetros de la capital, limítrofe con la provincia de Huelva. El pequeño núcleo urbano, de calles con casas blancas, se halla situado en lo que se conoce como segundo cinturón del Aljarafe. Sus orígenes se remontan a un campamento militar durante la colonización romana (siglo I a.C.), levantado sobre un anterior asentamiento turdetano. Como edificios civiles destacan las haciendas del marqués de Villavelviestre, con torre circular defensiva, e inmediata a la iglesia de la Asunción, y la hacienda del marqués de la Motilla con un antiguo molino árabe. El entorno de Huévar lo conforma el notable paisaje natural protegido del Corredor Verde del Guadiamar. De los 15 inmuebles municipales aportados, se estudian 15 y son propuestos para el inventario un total de 5 inmuebles, dos de ellos en Nivel I y los tres restantes en Nivel IV.

SE-HUE-001**CENTRO DE SALUD****Interés Arquitectónico: 2****NIVEL IV**

PROVINCIA SEVILLA
 COMARCA Aljarafe
 MUNICIPIO Huévar del Aljarafe
 REFERENCIA CATASTRAL 0978021QB4307N0001RZ

PROTECCIÓN LEY 14/2007 Sin protección
 CAT. PLANEAMIENTO VIGENTE -
 CAT. PLANEAMIENTO TRAMIT -

-

Titularidad
 Uso Actual
 Estado de conservación

Ayuntamiento Hospitalario
Normal estado de conservación

SE-HUE-002**COLEGIO PÚBLICO POSADAS CARVAJAL****Interés Arquitectónico: 2****NIVEL IV**

PROVINCIA SEVILLA
 COMARCA Aljarafe
 MUNICIPIO Huévar del Aljarafe
 REFERENCIA CATASTRAL 1179203QB4317N0001OW

PROTECCIÓN LEY 14/2007 -
 CAT. PLANEAMIENTO VIGENTE -
 CAT. PLANEAMIENTO TRAMIT -

-

Titularidad
 Uso Actual
 Estado de conservación

Ayuntamiento Educativo
Normal estado de conservación

SE-HUE-003**BIBLIOTECA****Interés Arquitectónico: 3****NIVEL I**

PROVINCIA SEVILLA
 COMARCA Aljarafe
 MUNICIPIO Huévar del Aljarafe
 REFERENCIA CATASTRAL 1079408QB4317N0001QW

PROTECCIÓN LEY 14/2007 Sin protección
 CAT. PLANEAMIENTO VIGENTE -
 CAT. PLANEAMIENTO TRAMIT -

Edificio proyectado y ejecutado por el estudio Rubiño - García Márquez - Rubiño, en 1991 como Centro Cultural y Biblioteca Municipal. El inmueble ocupa una parcela irregular insertada en un espacio triangular que queda como plaza pública. Dos piezas prismáticas apaisadas construyen su volumetría, habiendo sido muy alterada la imagen de sus huecos.

Titularidad
 Uso Actual
 Estado de conservación

Ayuntamiento Cultural
Normal estado de conservación

SE-HUE-004**POLICÍA LOCAL Y JUZGADO. ANTIGUO AYUNTAMIENTO****Interés Arquitectónico: 3****NIVEL I**

PROVINCIA SEVILLA
 COMARCA Aljarafe
 MUNICIPIO Huévar del Aljarafe
 REFERENCIA CATASTRAL 1381004QB4318S0001SR

PROTECCIÓN LEY 14/2007 BCG por Disposición Adicional Sexta
 CAT. PLANEAMIENTO VIGENTE Protección Integral. Ficha nº 4
 CAT. PLANEAMIENTO TRAMIT -

Edificio emblemático, construido en el siglo XIX como Casa Consistorial. Ocupa parcela triangular situada como cabeza de manzana, con planta trapezoidal organizada por dos crujías paralelas a la fachada, con estructura de muros de carga y forjados de madera, con fachada abierta a plaza de España. Estaba incluido en el Inventario de la COPT, 1988.

Titularidad
 Uso Actual
 Estado de conservación

**Ayuntamiento
 Administrativo
 Buen estado de conservación**

SE-HUE-005**C.E.I.P. POSADAS CARVAJAL****Interés Arquitectónico: 2****NIVEL IV**

PROVINCIA SEVILLA
 COMARCA Aljarafe
 MUNICIPIO Huévar del Aljarafe
 REFERENCIA CATASTRAL 41051A025000590000ZF

PROTECCIÓN LEY 14/2007 Sin protección
 CAT. PLANEAMIENTO VIGENTE -
 CAT. PLANEAMIENTO TRAMIT -

-

Titularidad
 Uso Actual
 Estado de conservación

**Ayuntamiento
 Educativo
 Normal estado de conservación**

MUNICIPIO

ISLA MAYOR

Isla Mayor pertenece a la Demarcación Paisajística de Doñana, y administrativamente a la comarca Metropolitana de Sevilla, aunque dista 41 kilómetros de la capital. Surge durante la década de los años veinte del pasado siglo como parte de la colonización de las Marismas del Guadalquivir, denominándose primero El Puntal, luego Villafranco del Guadalquivir y desde 2000, años después de su independencia de La Puebla del Río, Isla Mayor. En su núcleo urbano sobresalen los edificios religiosos de las calles Málaga o Santa Teresa, y las conocidas como gañanías, el alojamiento de los arroceros. De los 21 inmuebles municipales aportados, se estudian 21 y se incluyen en el Inventario un total de 8, de los que uno es de Nivel I, dos son de Nivel II y los cinco restantes son de Nivel IV, siendo los edificios de mayor interés arquitectónico la Gañanía de calle Nuestra Señora de los Reyes, el Pabellón Municipal Alcalde Paco Murcia y la Parroquia Nuestra Señora del Carmen en la pedanía Alfonso XIII

SE-ISL-001**AMBULATORIO****Interés Arquitectónico: 2****NIVEL IV**

PROVINCIA SEVILLA
 COMARCA Comarca Metropolitana de Sevilla
 MUNICIPIO Isla Mayor
 REFERENCIA CATASTRAL 2036902QB5124N0001OE

PROTECCIÓN LEY 14/2007 Sin protección
 CAT. PLANEAMIENTO VIGENTE -
 CAT. PLANEAMIENTO TRAMIT -

-
 Titularidad
 Uso Actual
 Estado de conservación

**Ayuntamiento
 Hospitalario
 Normal estado de conservación**

SE-ISL-002**COLEGIO FÉLIX HERNÁNDEZ****Interés Arquitectónico: 2****NIVEL IV**

PROVINCIA SEVILLA
 COMARCA Comarca Metropolitana de Sevilla
 MUNICIPIO Isla Mayor
 REFERENCIA CATASTRAL 1930401QB5123S0001EJ

PROTECCIÓN LEY 14/2007 Sin protección
 CAT. PLANEAMIENTO VIGENTE -
 CAT. PLANEAMIENTO TRAMIT -

-
 Titularidad
 Uso Actual
 Estado de conservación

**Ayuntamiento
 Educativo
 Normal estado de conservación**

SE-ISL-003**E.U.M. FERNANDO PALLARÉS****Interés Arquitectónico: 2****NIVEL IV**

PROVINCIA SEVILLA
 COMARCA Comarca Metropolitana de Sevilla
 MUNICIPIO Isla Mayor
 REFERENCIA CATASTRAL 2036901QB5123N0001MO

PROTECCIÓN LEY 14/2007 Sin protección
 CAT. PLANEAMIENTO VIGENTE -
 CAT. PLANEAMIENTO TRAMIT -

-
 Titularidad
 Uso Actual
 Estado de conservación

**Ayuntamiento
 Educativo
 Normal estado de conservación**

SE-ISL-004**GAÑANÍA****Interés Arquitectónico: 4****NIVEL I**

PROVINCIA SEVILLA
 COMARCA Comarca Metropolitana de Sevilla
 MUNICIPIO Isla Mayor
 REFERENCIA CATASTRAL 1932627QB5123S0001JJ

PROTECCIÓN LEY 14/2007 Sin protección
 CAT. PLANEAMIENTO VIGENTE -
 CAT. PLANEAMIENTO TRAMIT -

Construcción destinada al alojamiento de los "gañanes", jornaleros que iban a trabajar a Isla Mayor durante las temporadas agrícolas del arroz. Fue construida por la compañía inglesa Islas del Guadalquivir S.A., a partir de 1940. Es el único ejemplar de gañanía que se conserva como era originariamente, siguiendo un modelo basilical de tres naves.

Titularidad
 Uso Actual
 Estado de conservación

**Ayuntamiento
 En desuso
 Muy degradado**

SE-ISL-005**IGLESIA DE SAN RAFAEL****Interés Arquitectónico: 2****NIVEL IV**

PROVINCIA SEVILLA
 COMARCA Comarca Metropolitana de Sevilla
 MUNICIPIO Isla Mayor
 REFERENCIA CATASTRAL 1732901QB5123S0001EJ

PROTECCIÓN LEY 14/2007 -
 CAT. PLANEAMIENTO VIGENTE -
 CAT. PLANEAMIENTO TRAMIT -

-

Titularidad
 Uso Actual
 Estado de conservación

**Ayuntamiento
 Religioso
 Normal estado de conservación**

SE-ISL-006**PABELLÓN MUNICIPAL ALCALDE PACO MURCIA****Interés Arquitectónico: 3****NIVEL II**

PROVINCIA SEVILLA
 COMARCA Comarca Metropolitana de Sevilla
 MUNICIPIO Isla Mayor
 REFERENCIA CATASTRAL 1930401QB5123S0001EJ

PROTECCIÓN LEY 14/2007 Sin protección
 CAT. PLANEAMIENTO VIGENTE -
 CAT. PLANEAMIENTO TRAMIT -

-

Titularidad
 Uso Actual
 Estado de conservación

**Ayuntamiento
 Deportivo
 Normal estado de conservación**

SE-ISL-007**COLEGIO FLORENTINA BOU****Interés Arquitectónico: 2****NIVEL IV**

PROVINCIA SEVILLA
 COMARCA Comarca Metropolitana de Sevilla
 MUNICIPIO Isla Mayor
 REFERENCIA CATASTRAL 2642001QB5124S0001MA

PROTECCIÓN LEY 14/2007 Sin protección
 CAT. PLANEAMIENTO VIGENTE -
 CAT. PLANEAMIENTO TRAMIT -

-

Titularidad
 Uso Actual
 Estado de conservación

**Ayuntamiento
 Educativo
 Normal estado de conservación**

SE-ISL-008

PARROQUIA NUESTRA SEÑORA DEL CARMEN

Interés Arquitectónico: 3

NIVEL II



PROVINCIA SEVILLA
COMARCA Comarca Metropolitana de Sevilla
MUNICIPIO Isla Mayor
REFERENCIA CATASTRAL 4574701QB5147S0001HQ

PROTECCIÓN LEY 14/2007 Sin protección
CAT. PLANEAMIENTO VIGENTE -
CAT. PLANEAMIENTO TRAMIT -

-
Titularidad
Uso Actual
Estado de conservación

Ayuntamiento Religioso
Normal estado de conservación

MUNICIPIO

LA ALGABA

La villa de La Algaba se extiende sobre la margen derecha del río Guadalquivir, incluyéndose entre los municipios pertenecientes a la comarca de su Vega. Se encuentra al norte de la capital sevillana, a 6 km de la misma. En los límites del centro histórico se produce la expansión del municipio en nuevos barrios, como el de El Aral, ocupándose el perímetro que cercan el río Guadalquivir y las carreteras comarcales A-8006 y la A-8079. De los 29 edificios municipales aportados, se estudian los 29 y son incluidos en el Inventario un total de 10 inmuebles, con 4 en Nivel I y 3 en Nivel II, destacando entre todos ellos la Torre de los Guzmanes, cuya incoación como monumento BIC está propuesta. Además cuatro edificios contemporáneos se consideran de interés junto a seis históricos.

SE-ALG-001**CASA CONSISTORIAL**

PROVINCIA SEVILLA
COMARCA Vega del Guadalquivir
MUNICIPIO La Algaba
REFERENCIA CATASTRAL 4205122QB6540N0001EZ
PROTECCIÓN LEY 14/2007 BCG por Disposición Adicional Sexta
CAT. PLANEAMIENTO VIGENTE Nivel de Protección B: Parcial
CAT. PLANEAMIENTO TRAMIT -

Interés Arquitectónico: 3**NIVEL I**

Edificio regionalista reformado y rehabilitado en los años ochenta del siglo XX con interés arquitectónico por tipología e histórico por su uso. Además presenta cualidades estratégicas al haberse construido un nuevo ayuntamiento, lo que permitiría una rehabilitación y nuevo uso del inmueble que es un hito emblemático de la localidad.

Titularidad
Uso Actual
Estado de conservación

Ayuntamiento
-
Normal estado de conservación

SE-ALG-002**CASA DE LA CULTURA**

PROVINCIA SEVILLA
COMARCA Vega del Guadalquivir
MUNICIPIO La Algaba
REFERENCIA CATASTRAL 4205517QB6540N0001QZ
PROTECCIÓN LEY 14/2007 BCG por Disposición Adicional Sexta
CAT. PLANEAMIENTO VIGENTE Nivel de Protección C: Ambiental
CAT. PLANEAMIENTO TRAMIT -

Interés Arquitectónico: 3**NIVEL I**

Edificio de aspecto neoclásico en fachada completamente rehabilitado entre 2017 y 2019, que acoge usos múltiples como casa de la cultura, destacando el salón de actos y auditorio. Presenta interés arquitectónico tanto en el exterior como en la propia distribución y en el aspecto resultante de la última rehabilitación, así como interés estratégico.

Titularidad
Uso Actual
Estado de conservación

Ayuntamiento Cultural
Buen estado de conservación

SE-ALG-003**TORRE DE LOS GUZMANES**

PROVINCIA SEVILLA
COMARCA Vega del Guadalquivir
MUNICIPIO La Algaba
REFERENCIA CATASTRAL 4204711QB6540S0001LY
PROTECCIÓN LEY 14/2007 Bien de Interés Cultural (BIC) inscrito
CAT. PLANEAMIENTO VIGENTE Grado de Catalogación A: Protección Integral
CAT. PLANEAMIENTO TRAMIT -

Interés Arquitectónico: 5**NIVEL II**

Incluido en el Inventario de Edificios y Espacios Públicos de Interés Arquitectónico de Propiedad Municipal en Andalucía, de la Consejería de Obras Públicas y Transportes, Junta de Andalucía, 1988. Incluido en la Guía Digital del Patrimonio Cultural de Andalucía con el código 01410070005.

Titularidad
Uso Actual
Estado de conservación

Ayuntamiento Cultural
Buen estado de conservación

SE-ALG-004**CENTRO SOCIAL Y CULTURAL LA ALGABA PLAZA****Interés Arquitectónico: 3****NIVEL I**

PROVINCIA SEVILLA
 COMARCA Vega del Guadalquivir
 MUNICIPIO La Algaba
 REFERENCIA CATASTRAL 4107619QB6540N0001KZ

PROTECCIÓN LEY 14/2007 Sin protección
 CAT. PLANEAMIENTO VIGENTE -
 CAT. PLANEAMIENTO TRAMIT -

Antiguo complejo educativo de la Purísima Concepción, formado por tres edificaciones, dos de principios del siglo XX y la tercera de la década de 1960. Va a ser nuevo espacio cultural y centro cívico, mostrando la capacidad del conjunto de asumir su transformación para nuevos usos. Se encuentran recién iniciadas obras de rehabilitación parcial.

Titularidad
 Uso Actual
 Estado de conservación

**Ayuntamiento
 En desuso
 Degradado**

SE-ALG-005**MERCADO DE ABASTOS. DEPENDENCIAS DEL AYUNTAMIENTO****Interés Arquitectónico: 3****NIVEL I**

PROVINCIA SEVILLA
 COMARCA Vega del Guadalquivir
 MUNICIPIO La Algaba
 REFERENCIA CATASTRAL 4507001QB6540N0001AZ

PROTECCIÓN LEY 14/2007 Sin protección
 CAT. PLANEAMIENTO VIGENTE -
 CAT. PLANEAMIENTO TRAMIT -

Edificio con interés arquitectónico por su diseño y composición, además de por su potencial estratégico. Se trata de un proyecto iniciado a mediados de la década de 1990 y culminado recientemente con un carácter polivalente como mercado de abastos, casa consistorial y sede institucional.

Titularidad
 Uso Actual
 Estado de conservación

**Ayuntamiento
 Multiusos
 Buen estado de conservación**

SE-ALG-006**OFICINAS MUNICIPALES Y ESCUELA INFANTIL****Interés Arquitectónico: 2****NIVEL IV**

PROVINCIA SEVILLA
 COMARCA Vega del Guadalquivir
 MUNICIPIO La Algaba
 REFERENCIA CATASTRAL 4504652QB6540S0001XY

PROTECCIÓN LEY 14/2007 Sin protección
 CAT. PLANEAMIENTO VIGENTE -
 CAT. PLANEAMIENTO TRAMIT -

-

Titularidad
 Uso Actual
 Estado de conservación

**Ayuntamiento
 Polivalente
 Normal estado de conservación**

SE-ALG-007**CENTRO DE SALUD****Interés Arquitectónico: 3****NIVEL II**

PROVINCIA SEVILLA
 COMARCA Vega del Guadalquivir
 MUNICIPIO La Algaba
 REFERENCIA CATASTRAL 4209214QB6540N0001TZ

PROTECCIÓN LEY 14/2007 Sin protección
 CAT. PLANEAMIENTO VIGENTE -
 CAT. PLANEAMIENTO TRAMIT -

-

Titularidad
 Uso Actual
 Estado de conservación

**Ayuntamiento
 Hospitalario
 Normal estado de conservación**

SE-ALG-008**PLAZA DE TOROS. AUDITORIO MUNICIPAL****Interés Arquitectónico: 3****NIVEL II**

PROVINCIA SEVILLA
 COMARCA Vega del Guadalquivir
 MUNICIPIO La Algaba
 REFERENCIA CATASTRAL 4508401QB6540N0001OZ

PROTECCIÓN LEY 14/2007 BCG por Disposición Adicional Sexta
 CAT. PLANEAMIENTO VIGENTE Grado de Catalogación B. Protección Parcial
 CAT. PLANEAMIENTO TRAMIT -

Incluido en el Inventario de Edificios y Espacios Públicos de Interés Arquitectónico de Propiedad Municipal en Andalucía, de la Consejería de Obras Públicas y Transportes, Junta de Andalucía, 1988.

Titularidad
 Uso Actual
 Estado de conservación

Ayuntamiento
De ocio / espectáculo
Normal estado de conservación

SE-ALG-009**C.E.I.P. VICENTE ALEIXANDRE. AMPLIACIÓN****Interés Arquitectónico: 2****NIVEL IV**

PROVINCIA SEVILLA
 COMARCA Vega del Guadalquivir
 MUNICIPIO La Algaba
 REFERENCIA CATASTRAL 4707604YG6540N0001MH

PROTECCIÓN LEY 14/2007 -
 CAT. PLANEAMIENTO VIGENTE -
 CAT. PLANEAMIENTO TRAMIT -

-

Titularidad
 Uso Actual
 Estado de conservación

Ayuntamiento
Educativo
Normal estado de conservación

SE-ALG-010**CEMENTERIO MUNICIPAL****Interés Arquitectónico: 2****NIVEL IV**

PROVINCIA SEVILLA
 COMARCA Vega del Guadalquivir
 MUNICIPIO La Algaba
 REFERENCIA CATASTRAL 41007A009000330001ZU

PROTECCIÓN LEY 14/2007 -
 CAT. PLANEAMIENTO VIGENTE -
 CAT. PLANEAMIENTO TRAMIT -

-

Titularidad
 Uso Actual
 Estado de conservación

Ayuntamiento
Cementerio
Buen estado de conservación

MUNICIPIO

LA CAMPANA

La Campana es un municipio situado en la comarca de La Campiña de Carmona, sobre una suave loma que caracteriza su topografía. En los laterales de su núcleo urbano se encuentran los arroyos Gamonal y de Santa María, que lo enmarcan a este y oeste, construyendo el trazado de la localidad, que crece de manera concéntrica desde el centro histórico de la ciudad donde se asienta el Ayuntamiento. Las manzanas obedecen a una retícula principalmente regular, especialmente en la zona más occidental. En el norte se ha desarrollado una potente zona industrial delimitada por la carretera autonómica A-456 que comunica con Lora del Río. De los 37 edificios municipales aportados, se estudian 18 y se incluyen en el Inventario 3 inmuebles, dos de los cuales se asignan de Nivel I, el nuevo Ayuntamiento y la antigua Casa Consistorial.

SE-LCA-001**CASA CONSISTORIAL. SERVICIOS SOCIALES****Interés Arquitectónico: 3****NIVEL I**

PROVINCIA	SEVILLA
COMARCA	Campiña de Carmona
MUNICIPIO	La Campana
REFERENCIA CATASTRAL	5507740TG8650N0001LU
PROTECCIÓN LEY 14/2007	Sin protección
CAT. PLANEAMIENTO VIGENTE	-
CAT. PLANEAMIENTO TRAMIT	-

Edificio con valor emblemático y volumetría de notable tamaño, que se organiza en torno a dos vacíos con cubiertas acristaladas, dispuestos perpendicularmente. Las fachadas presentan composiciones ordenadas de huecos y una dualidad cromática entre el mayoritario blanco y un aplacado de piedra oscura, en zócalo y cuerpo principal de acceso.

Titularidad
Uso Actual
Estado de conservación

**Ayuntamiento
Administrativo
Normal estado de conservación**

SE-LCA-002**CASA DE LA CULTURA****Interés Arquitectónico: 2****NIVEL IV**

PROVINCIA	SEVILLA
COMARCA	Campiña de Carmona
MUNICIPIO	La Campana
REFERENCIA CATASTRAL	5807324TG8650N0001RU
PROTECCIÓN LEY 14/2007	-
CAT. PLANEAMIENTO VIGENTE	-
CAT. PLANEAMIENTO TRAMIT	-

-

Titularidad
Uso Actual
Estado de conservación

**Ayuntamiento
Cultural
Normal estado de conservación**

SE-LCA-003**ANTIGUA CASA CONSISTORIAL****Interés Arquitectónico: 3****NIVEL I**

PROVINCIA	SEVILLA
COMARCA	Campiña de Carmona
MUNICIPIO	La Campana
REFERENCIA CATASTRAL	5810101TG8651S0001RO
PROTECCIÓN LEY 14/2007	Sin protección
CAT. PLANEAMIENTO VIGENTE	-
CAT. PLANEAMIENTO TRAMIT	-

Edificio de importancia histórica, que conserva en su sótano los espacios que fueron cárcel del pueblo. Integra el barroco sevillano del siglo XVIII con reformas y ampliaciones acometidas para acondicionar el inmueble, habiéndose reducido su originario gran patio central. Tiene fachada a tres vías y acceso por dos de ellas, presentando un mirador.

Titularidad
Uso Actual
Estado de conservación

**Ayuntamiento
Administrativo
Buen estado de conservación**

MUNICIPIO

LA LUISIANA

En la zona oriental de la provincia se encuentra el término municipal de La Luisiana, a 69 kilómetros de la capital, una villa de origen atípico respecto al resto de poblaciones de la provincia, al ser resultado de la actividad constructora de Carlos III cuando en 1768 funda las Nuevas Poblaciones de Andalucía y Sierra Morena. Se enmarca en la fértil campiña, en la comarca de Écija, asociado al conocido como Camino Real de Andalucía, con la voluntad de llevar población de colonos alemanes y franceses católicos a las tierras de Sierra Morena que pudieran asegurarla frente al frecuente bandillaje que se producía en ella. A cuatro kilómetros de La Luisiana se encuentra la pedanía El Campillo. De los 8 inmuebles municipales aportados (2 de Diputación), se estudian los 8 y se incluyen en el Inventario un total de 6 inmuebles, 3 de ellos de Nivel I, 2 de Nivel II, y el último de Nivel IV, destacando entre todos ellos La Real Casa de Postas y el Ayuntamiento en el antiguo Pósito Municipal.

SE-LUI-001**AYUNTAMIENTO Y ANTIGUO PÓSITO MUNICIPAL****Interés Arquitectónico: 4****NIVEL I**

PROVINCIA	SEVILLA
COMARCA	Comarca de Écija
MUNICIPIO	La Luisiana
REFERENCIA CATASTRAL	1558613UG0515N0001RA
PROTECCIÓN LEY 14/2007	BCG por Disposición Adicional Sexta
CAT. PLANEAMIENTO VIGENTE	Nivel de Protección 2: Máxima
CAT. PLANEAMIENTO TRAMIT	-

Edificio rehabilitado y ampliado en 2015, con proyecto de Enrique Abascal. El antiguo Pósito de 1768 mantiene su estructura en planta baja; la alta ha sido demolida para acoger el salón de plenos. La obra de nueva planta está concebida en dos piezas y hasta tres alturas que envuelven el antiguo Pósito. El inmueble se compone de 6 parcelas.

Titularidad
Uso Actual
Estado de conservación

**Ayuntamiento
Administrativo
Buen estado de conservación**

SE-LUI-002**CENTRO DE DÍA DE LA TERCERA EDAD****Interés Arquitectónico: 3****NIVEL II**

PROVINCIA	SEVILLA
COMARCA	Comarca de Écija
MUNICIPIO	La Luisiana
REFERENCIA CATASTRAL	1557622UG0515N0001UA
PROTECCIÓN LEY 14/2007	BCG por Disposición Adicional Sexta
CAT. PLANEAMIENTO VIGENTE	Nivel de Protección 2: Máxima
CAT. PLANEAMIENTO TRAMIT	-

-

Titularidad
Uso Actual
Estado de conservación

**Ayuntamiento
Social
Normal estado de conservación**

SE-LUI-003**REAL CASA DE POSTAS****Interés Arquitectónico: 4****NIVEL I**

PROVINCIA	SEVILLA
COMARCA	Comarca de Écija
MUNICIPIO	La Luisiana
REFERENCIA CATASTRAL	1558202UG0515N0001IA
PROTECCIÓN LEY 14/2007	BCG por Disposición Adicional Sexta
CAT. PLANEAMIENTO VIGENTE	Nivel de Protección 2: Máxima y Estructural
CAT. PLANEAMIENTO TRAMIT	-

Edificio que nace a la par que el municipio de La Luisiana, es un inmueble de gran interés arquitectónico e histórico, que se divide funcionalmente en la actualidad en dos partes: una zona correspondiente a la Casa Cuartel de la Guardia Civil y otra que está sin uso después de albergar durante décadas una panadería con obrador propio.

Titularidad
Uso Actual
Estado de conservación

**Ayuntamiento
En desuso
Degradado**

SE-LUI-004**BIBLIOTECA PÚBLICA. ANTIGUO CUARTEL GUARDIA CIVIL****Interés Arquitectónico: 3****NIVEL I**

PROVINCIA SEVILLA
 COMARCA Comarca de Écija
 MUNICIPIO La Luisiana
 REFERENCIA CATASTRAL 1658714UG0515N0001OA

PROTECCIÓN LEY 14/2007 Sin protección
 CAT. PLANEAMIENTO VIGENTE -
 CAT. PLANEAMIENTO TRAMIT -

Construido para uso residencial a finales del siglo XIX, luego Escuelas Nacionales, Casa Cuartel de la Guardia Civil y, actualmente, Biblioteca. De planta rectangular, se organiza en dos alturas y dos crujías paralelas a la fachada principal. Estaba incluido en el Inventario de Edificios de Interés Arquitectónico de Propiedad Municipal, COPT, 1988.

Titularidad
 Uso Actual
 Estado de conservación

Ayuntamiento Cultural
Normal estado de conservación

SE-LUI-005**GUARDERÍA****Interés Arquitectónico: 3****NIVEL II**

PROVINCIA SEVILLA
 COMARCA Comarca de Écija
 MUNICIPIO La Luisiana
 REFERENCIA CATASTRAL 0960115UG0506S0001ZO

PROTECCIÓN LEY 14/2007 Sin protección
 CAT. PLANEAMIENTO VIGENTE -
 CAT. PLANEAMIENTO TRAMIT -

-

Titularidad
 Uso Actual
 Estado de conservación

Ayuntamiento Educativo
Buen estado de conservación

SE-LUI-006**TENENCIA DE ALCALDÍA DE EL CAMPILLO****Interés Arquitectónico: 2****NIVEL IV**

PROVINCIA SEVILLA
 COMARCA Comarca de Écija
 MUNICIPIO La Luisiana
 REFERENCIA CATASTRAL 4178502UG0547N0001MA

PROTECCIÓN LEY 14/2007 -
 CAT. PLANEAMIENTO VIGENTE -
 CAT. PLANEAMIENTO TRAMIT -

-

Titularidad
 Uso Actual
 Estado de conservación

Ayuntamiento Administrativo
Normal estado de conservación

MUNICIPIO**LA PUEBLA DE CAZALLA**

La Puebla de Cazalla se localiza entre la Campiña y la Sierra Sur sevillanas, en el cuadrante sudoriental de la provincia, a 62 km. de su capital. Estas tierras regadas por el río Corbones, afluente del Guadalquivir, han sido paso de diferentes culturas, conservándose restos arqueológicos turdetanos, romanos, visigóticos e islámicos. Su posición centrada en Andalucía, y la inmediatez a la autovía A92, ha potenciado en la actualidad sus posibilidades de comunicación. El centro urbano se conformó a partir de la antigua Plaza Real donde se levantó la iglesia de Ntra. Sra. de las Virtudes. De los 68 inmuebles municipales aportados, se estudian 61 y se incluyen en el Inventario un total de 17, con uno en Nivel I, nueve en Nivel II, uno en Nivel III y seis en Nivel IV, siendo los de mayor interés arquitectónico el antiguo Pósito, hoy Museo de Arte Contemporáneo Moreno Galván y la Hacienda La Fuenlonguilla o Ntra. Sra. del Carmen, Museo del Aceite, Etnográfico y de Festivales Flamencos.

SE-PCZ-001**CASA CONSISTORIAL****Interés Arquitectónico: 3****NIVEL I**

PROVINCIA SEVILLA
 COMARCA Campiña de Morón y Marchena
 MUNICIPIO La Puebla de Cazalla
 REFERENCIA CATASTRAL 5122011TG9251N0001EH
 PROTECCIÓN LEY 14/2007 BCG por Disposición Adicional Sexta
 CAT. PLANEAMIENTO VIGENTE Nivel de Protección B: Global. NU-AE-5
 CAT. PLANEAMIENTO TRAMIT -

Edificio construido en 1836 para uso residencial como casa señorial, con antecedentes en el siglo XVIII. La protección engloba tanto el edificio del Ayuntamiento como la Plaza de Andalucía. La unidad establecida entre los dos espacios públicos es de notable interés. Incluido en Guía Digital del IAPH, cód. 01410770021 y en Inventario de COPT, 1988.

Titularidad
 Uso Actual
 Estado de conservación

**Ayuntamiento
 Administrativo
 Normal estado de conservación**

SE-PCZ-002**SALA VICTORIA Y OFICINAS MUNICIPALES****Interés Arquitectónico: 2****NIVEL IV**

PROVINCIA SEVILLA
 COMARCA Campiña de Morón y Marchena
 MUNICIPIO La Puebla de Cazalla
 REFERENCIA CATASTRAL 5122053TG9251N0001BH
 PROTECCIÓN LEY 14/2007 -
 CAT. PLANEAMIENTO VIGENTE -
 CAT. PLANEAMIENTO TRAMIT -

-

Titularidad
 Uso Actual
 Estado de conservación

**Ayuntamiento
 Administrativo
 Normal estado de conservación**

SE-PCZ-003**ANTIGUA CASA HOSPITAL Y ARCHIVO MUNICIPAL****Interés Arquitectónico: 3****NIVEL II**

PROVINCIA SEVILLA
 COMARCA Campiña de Morón y Marchena
 MUNICIPIO La Puebla de Cazalla
 REFERENCIA CATASTRAL 5124403TG9252S0001UK
 PROTECCIÓN LEY 14/2007 BCG por Disposición Adicional Sexta
 CAT. PLANEAMIENTO VIGENTE Nivel de Protección Parcial C. Ficha NU-AE- 16
 CAT. PLANEAMIENTO TRAMIT -

-

Titularidad
 Uso Actual
 Estado de conservación

**Ayuntamiento
 Administrativo
 Normal estado de conservación**

SE-PCZ-004**MUSEO ARTE CONTEMPORÁNEO JOSÉ MARÍA MORENO GALVÁN****Interés Arquitectónico: 4****NIVEL II**

PROVINCIA	SEVILLA
COMARCA	Campaña de Morón y Marchena
MUNICIPIO	La Puebla de Cazalla
REFERENCIA CATASTRAL	5422001TG9252S0001IK
PROTECCIÓN LEY 14/2007	BCG por Disposición Adicional Sexta
CAT. PLANEAMIENTO VIGENTE	Nivel de Protección B: Global. Ficha NU-AE-4
CAT. PLANEAMIENTO TRAMIT	-

Incluido en la Guía Digital del Patrimonio Cultural de Andalucía con el código 01410770020.

Titularidad
Uso Actual
Estado de conservación

Ayuntamiento Cultural
Normal estado de conservación

SE-PCZ-005**SEDE ÁREA DE CULTURA Y OFICINA DE TURISMO****Interés Arquitectónico: 2****NIVEL IV**

PROVINCIA	SEVILLA
COMARCA	Campaña de Morón y Marchena
MUNICIPIO	La Puebla de Cazalla
REFERENCIA CATASTRAL	5422010TG9252S0001HK
PROTECCIÓN LEY 14/2007	-
CAT. PLANEAMIENTO VIGENTE	-
CAT. PLANEAMIENTO TRAMIT	-

-

Titularidad
Uso Actual
Estado de conservación

Ayuntamiento Cultural
Normal estado de conservación

SE-PCZ-006**ANTIGUO MOLINO DE LA VIUDA****Interés Arquitectónico: 3****NIVEL III**

PROVINCIA	SEVILLA
COMARCA	Campaña de Morón y Marchena
MUNICIPIO	La Puebla de Cazalla
REFERENCIA CATASTRAL	4823617TG9242S0001JF
PROTECCIÓN LEY 14/2007	-
CAT. PLANEAMIENTO VIGENTE	-
CAT. PLANEAMIENTO TRAMIT	-

-

Titularidad
Uso Actual
Estado de conservación

Ayuntamiento Cultural
Normal estado de conservación

SE-PCZ-007**ANTIGUO MUSEO ETNOGRÁFICO MOLINO DEL SERIO****Interés Arquitectónico: 3****NIVEL II**



PROVINCIA SEVILLA
COMARCA Campiña de Morón y Marchena
MUNICIPIO La Puebla de Cazalla
REFERENCIA CATASTRAL 5320034TG9252S0001GK

PROTECCIÓN LEY 14/2007 BCG por Disposición Adicional Sexta
CAT. PLANEAMIENTO VIGENTE Nivel de Protección B: Global. Ficha NU-AE- 6
CAT. PLANEAMIENTO TRAMIT Global B. NU-AE- 6

Titularidad
Uso Actual
Estado de conservación

Ayuntamiento Cultural
Normal estado de conservación

SE-PCZ-008

MOLINO DE LA ANTIGUA CASA DE LA CILLA

Interés Arquitectónico: 3

NIVEL II



PROVINCIA SEVILLA
COMARCA Campiña de Morón y Marchena
MUNICIPIO La Puebla de Cazalla
REFERENCIA CATASTRAL 5223619TG9252S0001RK

PROTECCIÓN LEY 14/2007 BCG por Disposición Adicional Sexta
CAT. PLANEAMIENTO VIGENTE Nivel de Protección B: Global. Ficha NU-AE-09
CAT. PLANEAMIENTO TRAMIT -

Incluido en la Guía Digital del Patrimonio Cultural de Andalucía con el código 01410770024.

Titularidad
Uso Actual
Estado de conservación

Ayuntamiento Hotelero
Buen estado de conservación

SE-PCZ-009

CENTRO CULTURAL EN ANTIGUA BODEGA ANTONIO FUENTES

Interés Arquitectónico: 3

NIVEL II



PROVINCIA SEVILLA
COMARCA Campiña de Morón y Marchena
MUNICIPIO La Puebla de Cazalla
REFERENCIA CATASTRAL 4724001TG9242S0001RF

PROTECCIÓN LEY 14/2007 BCG por Disposición Adicional Sexta
CAT. PLANEAMIENTO VIGENTE Nivel de Protección B: Global. Ficha NU-AE-07
CAT. PLANEAMIENTO TRAMIT -

El inmueble se compone de hasta 5 parcelas distintas: 4724001TG9242S0001RF - 4724002TG9242S0001DF - 4724003TG9242S0001XF - 4724004TG9242S0001IF - 4724005TG9242S0001JF. Incluido en la Guía Digital del Patrimonio Cultural de Andalucía con el código 01410770026.

Titularidad
Uso Actual
Estado de conservación

Ayuntamiento Cultural
Normal estado de conservación

SE-PCZ-010

C.E.I.P. SAN JOSÉ

Interés Arquitectónico: 3

NIVEL II



PROVINCIA SEVILLA
COMARCA Campiña de Morón y Marchena
MUNICIPIO La Puebla de Cazalla
REFERENCIA CATASTRAL 5226901TG9252S0001AK

PROTECCIÓN LEY 14/2007 BCG por Disposición Adicional Sexta
CAT. PLANEAMIENTO VIGENTE Nivel de Protección C: Parcial. Ficha NU-AE-11
CAT. PLANEAMIENTO TRAMIT -

Titularidad
Uso Actual
Estado de conservación

Ayuntamiento Educativo
Normal estado de conservación

SE-PCZ-011

C.E.I.P. SANTA ANA

Interés Arquitectónico: 3

NIVEL II



PROVINCIA SEVILLA
COMARCA Campiña de Morón y Marchena
MUNICIPIO La Puebla de Cazalla
REFERENCIA CATASTRAL 4720401TG9242S0001MF

PROTECCIÓN LEY 14/2007 BCG por Disposición Adicional Sexta
CAT. PLANEAMIENTO VIGENTE Nivel de Protección C: Parcial. Ficha NU-AE-10
CAT. PLANEAMIENTO TRAMIT -

-
Titularidad
Uso Actual
Estado de conservación

**Ayuntamiento
Educativo**
Normal estado de conservación

SE-PCZ-012

MUSEO TAURINO ANTONIO FUENTES. HOGAR PENSIONISTA

Interés Arquitectónico: 3

NIVEL II



PROVINCIA SEVILLA
COMARCA Campiña de Morón y Marchena
MUNICIPIO La Puebla de Cazalla
REFERENCIA CATASTRAL 4724006TG9242S0001EF

PROTECCIÓN LEY 14/2007 BCG por Disposición Adicional Sexta
CAT. PLANEAMIENTO VIGENTE Nivel de Protección B: Global. Ficha NU-AE-08
CAT. PLANEAMIENTO TRAMIT -

-
Incluido en la Guía Digital del Patrimonio Cultural de Andalucía con el código 01410770025.

Titularidad
Uso Actual
Estado de conservación

**Ayuntamiento
Sociocultural**
Normal estado de conservación

SE-PCZ-013

ASEOS PÚBLICOS

Interés Arquitectónico: 2

NIVEL IV



PROVINCIA SEVILLA
COMARCA Campiña de Morón y Marchena
MUNICIPIO La Puebla de Cazalla
REFERENCIA CATASTRAL 4523537TG9242S0001WF

PROTECCIÓN LEY 14/2007 -
CAT. PLANEAMIENTO VIGENTE -
CAT. PLANEAMIENTO TRAMIT -

-
Titularidad
Uso Actual
Estado de conservación

**Ayuntamiento
Servicios**
Normal estado de conservación

SE-PCZ-014

I.E.S. CASTILLO DE LUNA

Interés Arquitectónico: 2

NIVEL IV



PROVINCIA SEVILLA
COMARCA Campiña de Morón y Marchena
MUNICIPIO La Puebla de Cazalla
REFERENCIA CATASTRAL 4620008TG9242S0001OF

PROTECCIÓN LEY 14/2007 Sin protección
CAT. PLANEAMIENTO VIGENTE -
CAT. PLANEAMIENTO TRAMIT -

-
Titularidad
Uso Actual
Estado de conservación

**Ayuntamiento
Educativo**
Normal estado de conservación

SE-PCZ-015

CASETA MUNICIPAL DE FERIA

Interés Arquitectónico: 2

NIVEL IV



PROVINCIA SEVILLA
COMARCA Campiña de Morón y Marchena
MUNICIPIO La Puebla de Cazalla
REFERENCIA CATASTRAL 4523533TG9242S0001SF

PROTECCIÓN LEY 14/2007 -
CAT. PLANEAMIENTO VIGENTE -
CAT. PLANEAMIENTO TRAMIT -

-
Titularidad
Uso Actual
Estado de conservación

Ayuntamiento
De ocio / espectáculo
Normal estado de conservación

SE-PCZ-016

CENTRO JUVENIL EL ENCUENTRO

Interés Arquitectónico: 2

NIVEL IV



PROVINCIA SEVILLA
COMARCA Campiña de Morón y Marchena
MUNICIPIO La Puebla de Cazalla
REFERENCIA CATASTRAL 4523531TG9242S0001JF

PROTECCIÓN LEY 14/2007 -
CAT. PLANEAMIENTO VIGENTE -
CAT. PLANEAMIENTO TRAMIT -

-
Titularidad
Uso Actual
Estado de conservación

Ayuntamiento
Social
Normal estado de conservación

SE-PCZ-017

HACIENDA LA FUENLONGUILLA. MUSEO DEL ACEITE

Interés Arquitectónico: 4

NIVEL II



PROVINCIA SEVILLA
COMARCA Campiña de Morón y Marchena
MUNICIPIO La Puebla de Cazalla
REFERENCIA CATASTRAL 41077A036001120000OU

PROTECCIÓN LEY 14/2007 BCG por Disposición Adicional Sexta
CAT. PLANEAMIENTO VIGENTE Nivel de Protección B: Global. Ficha NU-AE-17
CAT. PLANEAMIENTO TRAMIT -

Incluido en la Guía Digital del Patrimonio Cultural de Andalucía con el código 01410770023.

Titularidad
Uso Actual
Estado de conservación

Ayuntamiento
Cultural
Normal estado de conservación

MUNICIPIO**LA PUEBLA DE LOS INFANTES**

La Puebla de los Infantes se sitúa al noreste de la provincia de Sevilla, a 78 km de su capital, colindante con la de Córdoba, en la transición entre la Vega del Guadalquivir y la Sierra Norte, con una pequeña parte de su término incluida en su Parque Natural. El núcleo urbano se sitúa en un valle a 230 metros de altura, rodeado de montañas, siguiendo un eje este-oeste conformado por las carreteras que lo comunican con Constantina y Lora del Río (al oeste) y con Peñaflor (al este). Las primeras edificaciones, en la zona más elevada, la conformaron las manzanas situadas al sur del núcleo, pequeñas e irregulares. El crecimiento posterior se desarrolló hacia el norte, hasta sobrepasar la travesía este-oeste. De los 74 inmuebles municipales aportados, se estudian 22 y se incluyen en el Inventario un total de 5, con dos en Nivel I y los tres restantes en Nivel IV, siendo los de mayor interés arquitectónico la Casa Consistorial y el Archivo Municipal, antes Casa de la Cultura y Escuela.

SE-PBI-001**CASA CONSISTORIAL****Interés Arquitectónico: 3****NIVEL I**

PROVINCIA SEVILLA
 COMARCA Sierra Norte
 MUNICIPIO La Puebla de los Infantes
 REFERENCIA CATASTRAL 9741901TG8894S0001XJ

PROTECCIÓN LEY 14/2007 Sin protección
 CAT. PLANEAMIENTO VIGENTE -
 CAT. PLANEAMIENTO TRAMIT -

Edificio levantado en 1920 como Casa Consistorial, muy reformado en 1980 conservándose sólo el esquema de las fachadas del edificio original. Ocupa parcela trapezoidal en pendiente ascendente de norte a sur. La fachada principal, como el resto del edificio, es enalada con lesenas y molduras en albero. Responde a esquema tripartito clásico.

Titularidad
 Uso Actual
 Estado de conservación

**Ayuntamiento
 Administrativo
 Normal estado de conservación**

SE-PBI-002**ARCHIVO MUNICIPAL. ANTES CASA DE LA CULTURA****Interés Arquitectónico: 3****NIVEL I**

PROVINCIA SEVILLA
 COMARCA Sierra Norte
 MUNICIPIO La Puebla de los Infantes
 REFERENCIA CATASTRAL 9741724TG8894S0001YJ

PROTECCIÓN LEY 14/2007 Sin protección
 CAT. PLANEAMIENTO VIGENTE -
 CAT. PLANEAMIENTO TRAMIT -

Edificio construido originalmente en los años veinte del pasado siglo XX para uso residencial, muy reformado posteriormente para albergar oficinas, casa de la cultura y archivo municipal. Ocupa parcela muy irregular entre medianeras y pendiente ascendente hacia el sur. En planta se organiza en dos piezas. La fachada presenta esquema tripartito.

Titularidad
 Uso Actual
 Estado de conservación

**Ayuntamiento
 Cultural
 Buen estado de conservación**

SE-PBI-003**MUSEO DE ARTES Y COSTUMBRES POPULARES****Interés Arquitectónico: 2****NIVEL IV**

PROVINCIA SEVILLA
 COMARCA Sierra Norte
 MUNICIPIO La Puebla de los Infantes
 REFERENCIA CATASTRAL 9840202TG8894S0001DJ

PROTECCIÓN LEY 14/2007 -
 CAT. PLANEAMIENTO VIGENTE -
 CAT. PLANEAMIENTO TRAMIT -

-

Titularidad
 Uso Actual
 Estado de conservación

**Ayuntamiento
 Cultural
 Buen estado de conservación**

SE-PBI-004**C.E.I.P. SAN JOSÉ DE CALASANZ E I.E.S. CELTI****Interés Arquitectónico: 2****NIVEL IV**

PROVINCIA SEVILLA
 COMARCA Sierra Norte
 MUNICIPIO La Puebla de los Infantes
 REFERENCIA CATASTRAL 9746702TG8894N0001WO

PROTECCIÓN LEY 14/2007 -
 CAT. PLANEAMIENTO VIGENTE -
 CAT. PLANEAMIENTO TRAMIT -

-
 Titularidad
 Uso Actual
 Estado de conservación

**Ayuntamiento
 Educativo
 Normal estado de conservación**

SE-PBI-005**PABELLÓN POLIDEPORTIVO****Interés Arquitectónico: 2****NIVEL IV**

PROVINCIA SEVILLA
 COMARCA Sierra Norte
 MUNICIPIO La Puebla de los Infantes
 REFERENCIA CATASTRAL 9850038TG8894N0001UO

PROTECCIÓN LEY 14/2007 -
 CAT. PLANEAMIENTO VIGENTE -
 CAT. PLANEAMIENTO TRAMIT -

-
 Titularidad
 Uso Actual
 Estado de conservación

**Ayuntamiento
 Deportivo
 Normal estado de conservación**

MUNICIPIO**LA PUEBLA DEL RÍO**

La Puebla del Río está situada a 17 kilómetros al suroeste de la capital, en Las Marismas del Guadalquivir, río que no sólo determina parte de su nombre, sino que es base fundamental de su economía, con el cultivo del arroz y otros productos de regadío. Recientemente se ha segregado de su gran término Isla Mayor. Los restos más antiguos sitúan su origen en época romana, manteniéndose durante el dominio musulmán y tras la Reconquista castellana cuando se la denominó La Guardia. La forma originaria de la población, con silueta ovalada con su eje mayor paralelo al cauce del río, se adaptaba al relieve de la zona elevada a 20 m de altitud, creciendo primeramente al oeste, y más tarde, siguiendo la carretera, al norte y suroeste manteniendo una estructura urbana lineal. De los 113 inmuebles municipales aportados, se estudian 37 y se incluyen en el Inventario 8, con dos de Nivel I y seis de nivel IV, siendo los de mayor interés arquitectónico la Casa Consistorial y el Ayuntamiento Viejo.

SE-PBL-001**CASA CONSISTORIAL**

PROVINCIA SEVILLA
 COMARCA Comarca Metropolitana de Sevilla
 MUNICIPIO La Puebla del Río
 REFERENCIA CATASTRAL 0688004QB6208N0001PA

PROTECCIÓN LEY 14/2007 Sin protección
 CAT. PLANEAMIENTO VIGENTE -
 CAT. PLANEAMIENTO TRAMIT -

Interés Arquitectónico: 3**NIVEL I**

Edificio construido de nueva planta en 1989 generando un inmueble singular de especial relevancia formal en la localidad. Ocupa parcela irregular completamente colmatada de edificación desarrollada en dos alturas generales con frente a tres vías y trasera a las medianeras de las casas colindantes. Las fachadas, resueltas completamente en ladrillo.

Titularidad
 Uso Actual
 Estado de conservación

**Ayuntamiento
 Administrativo
 Buen estado de conservación**

SE-PBL-002**AYUNTAMIENTO VIEJO**

PROVINCIA SEVILLA
 COMARCA Comarca Metropolitana de Sevilla
 MUNICIPIO La Puebla del Río
 REFERENCIA CATASTRAL 0790016QB6209S0001OD

PROTECCIÓN LEY 14/2007 BCG por Disposición Adicional Sexta
 CAT. PLANEAMIENTO VIGENTE Grado II: Edificación. Nº B.3
 CAT. PLANEAMIENTO TRAMIT -

Interés Arquitectónico: 3**NIVEL I**

Edificio construido en el siglo XVIII con uso administrativo, aunque sus formas presentan mayor coherencia con la estética de finales del XIX y comienzos del XX. Ocupa parcela rectangular y en planta se organiza una doble crujía en paralelo a fachada. Interés compositivo por la torre y esquema de fachada. Incluido en Inventario de la COPT, 1988.

Titularidad
 Uso Actual
 Estado de conservación

**Ayuntamiento
 Polivalente
 Normal estado de conservación**

SE-PBL-003**CENTRO DE SERVICIOS SOCIALES COMUNITARIOS**

PROVINCIA SEVILLA
 COMARCA Comarca Metropolitana de Sevilla
 MUNICIPIO La Puebla del Río
 REFERENCIA CATASTRAL 0788540QB6208N00011A

PROTECCIÓN LEY 14/2007 -
 CAT. PLANEAMIENTO VIGENTE -
 CAT. PLANEAMIENTO TRAMIT -

Interés Arquitectónico: 2**NIVEL IV**

-

Titularidad
 Uso Actual
 Estado de conservación

**Ayuntamiento
 Social
 Normal estado de conservación**

SE-PBL-004**CONSULTORIO MÉDICO****Interés Arquitectónico: 2****NIVEL IV**

PROVINCIA SEVILLA
 COMARCA Comarca Metropolitana de Sevilla
 MUNICIPIO La Puebla del Río
 REFERENCIA CATASTRAL 0486810QB6208N0001YA

PROTECCIÓN LEY 14/2007 Sin protección
 CAT. PLANEAMIENTO VIGENTE -
 CAT. PLANEAMIENTO TRAMIT -

-
 Titularidad
 Uso Actual
 Estado de conservación

**Ayuntamiento
 Hospitalario
 Buen estado de conservación**

SE-PBL-005**CASA DE LA JUVENTUD****Interés Arquitectónico: 2****NIVEL IV**

PROVINCIA SEVILLA
 COMARCA Comarca Metropolitana de Sevilla
 MUNICIPIO La Puebla del Río
 REFERENCIA CATASTRAL 0691608QB6209S0001QD

PROTECCIÓN LEY 14/2007 -
 CAT. PLANEAMIENTO VIGENTE -
 CAT. PLANEAMIENTO TRAMIT -

-
 Titularidad
 Uso Actual
 Estado de conservación

**Ayuntamiento
 Social
 Normal estado de conservación**

SE-PBL-006**DEPÓSITO DE AGUA****Interés Arquitectónico: 2****NIVEL IV**

PROVINCIA SEVILLA
 COMARCA Comarca Metropolitana de Sevilla
 MUNICIPIO La Puebla del Río
 REFERENCIA CATASTRAL 0691608QB6209S0001QD

PROTECCIÓN LEY 14/2007 -
 CAT. PLANEAMIENTO VIGENTE -
 CAT. PLANEAMIENTO TRAMIT -

-
 Titularidad
 Uso Actual
 Estado de conservación

**Ayuntamiento
 Industrial
 Normal estado de conservación**

SE-PBL-007**I.E.S. ALCARIA****Interés Arquitectónico: 2****NIVEL IV**

PROVINCIA SEVILLA
 COMARCA Comarca Metropolitana de Sevilla
 MUNICIPIO La Puebla del Río
 REFERENCIA CATASTRAL 0390801QB6208N0001AA

PROTECCIÓN LEY 14/2007 Sin protección
 CAT. PLANEAMIENTO VIGENTE -
 CAT. PLANEAMIENTO TRAMIT -

-
 Titularidad
 Uso Actual
 Estado de conservación

**Ayuntamiento
 Educativo
 Normal estado de conservación**

SE-PBL-008

C.A.D.E. ESCUELA DE EMPRESAS

Interés Arquitectónico: 2

NIVEL IV



PROVINCIA SEVILLA
COMARCA Comarca Metropolitana de Sevilla
MUNICIPIO La Puebla del Río
REFERENCIA CATASTRAL 9667907QB6296N0001MD

PROTECCIÓN LEY 14/2007 Sin protección
CAT. PLANEAMIENTO VIGENTE -
CAT. PLANEAMIENTO TRAMIT -

-
Titularidad
Uso Actual
Estado de conservación

**Ayuntamiento
Administrativo
Normal estado de conservación**

MUNICIPIO**LA RINCONADA**

La Rinconada ocupa una posición central en la provincia de Sevilla, a 9 kilómetros al norte de su capital, en la Vega del Guadalquivir y en su margen izquierdo. Ocupado este lugar a finales de la Edad del Bronce, y parece que en continuidad desde época romana, su nombre (proveniente del rincón que forma el río), aparece en 1246 cuando Fernando III levanta el Hospital de la Sangre, para los heridos en la toma de Sevilla. Entre sus entidades de población destacan La Jarilla y, sobre todo, San José de la Rinconada, que surgió con la estación del ferrocarril a principios del siglo XX, y las fábricas azucareras. Ha concentrado en el siglo XXI el mayor crecimiento en torno a la avenida de la Unión, junto a un entramado de parques y jardines. De los 483 inmuebles municipales aportados, se estudian 75 y son incluidos en el Inventario un total de 23 inmuebles, con cinco en Nivel I y seis en Nivel II, siendo la Hacienda Santa Cruz, actual Biblioteca Municipal, el de mayor interés arquitectónico

SE-RIN-001**CASA CONSISTORIAL****Interés Arquitectónico: 3****NIVEL I**

PROVINCIA SEVILLA
 COMARCA Comarca Metropolitana de Sevilla
 MUNICIPIO La Rinconada
 REFERENCIA CATASTRAL 6633202TG3563S0001HT
 PROTECCIÓN LEY 14/2007 Sin protección
 CAT. PLANEAMIENTO VIGENTE -
 CAT. PLANEAMIENTO TRAMIT -

Edificio construido a mediados del siglo XIX con carácter residencial, es reformado hacia 1940 por Gómez Millán para adaptarlo al actual uso, siendo la fachada de estilo regionalista lo más destacado. Ocupa parcela irregular entre medianeras estructurándose mediante dobles crujías. Incluido en el Inventario de Edificios de la COPT, 1988.

Titularidad
 Uso Actual
 Estado de conservación

**Ayuntamiento
 Administrativo
 Normal estado de conservación**

SE-RIN-002**OFICINA DE ADMINISTRACIÓN. AMPLIACIÓN AYUNTAMIENTO****Interés Arquitectónico: 3****NIVEL I**

PROVINCIA SEVILLA
 COMARCA Comarca Metropolitana de Sevilla
 MUNICIPIO La Rinconada
 REFERENCIA CATASTRAL 6633233TG3563S0001UT
 PROTECCIÓN LEY 14/2007 Sin protección
 CAT. PLANEAMIENTO VIGENTE -
 CAT. PLANEAMIENTO TRAMIT -

Edificio proyectado por Félix Pozo Soro en 2008 como ampliación de las Casas Consistoriales para acoger las oficinas de la administración municipal. Ocupa parcela de forma rectangular en la que el edificio se compone a partir de dos piezas de planta rectangular y doble altura dispuestas en ángulo generando un espacio abierto como plaza pública.

Titularidad
 Uso Actual
 Estado de conservación

**Ayuntamiento
 Administrativo
 Buen estado de conservación**

SE-RIN-003**DEPÓSITO DE AGUA****Interés Arquitectónico: 2****NIVEL IV**

PROVINCIA SEVILLA
 COMARCA Comarca Metropolitana de Sevilla
 MUNICIPIO La Rinconada
 REFERENCIA CATASTRAL 6533001TG3563S0001UT
 PROTECCIÓN LEY 14/2007 -
 CAT. PLANEAMIENTO VIGENTE -
 CAT. PLANEAMIENTO TRAMIT -

-

Titularidad
 Uso Actual
 Estado de conservación

**Ayuntamiento
 Industrial
 Normal estado de conservación**

SE-RIN-004**CENTRO CÍVICO LOS SILOS****Interés Arquitectónico: 3****NIVEL I**

PROVINCIA SEVILLA
 COMARCA Comarca Metropolitana de Sevilla
 MUNICIPIO La Rinconada
 REFERENCIA CATASTRAL 6533103TG3563S0001YT

PROTECCIÓN LEY 14/2007 Sin protección
 CAT. PLANEAMIENTO VIGENTE -
 CAT. PLANEAMIENTO TRAMIT -

Levantado de nueva planta en 2020 como edificio singular por Javier Arroyo, Miguel Bretones y Miguel Ángel de la Cova. Ocupa parcela rectangular en el emplazamiento de la antigua Cámara Agraria. Se compone de dos piezas superpuestas y desplazadas una sobre la otra. Ha sido ganador del premio del COAS en la categoría de arquitectura no residencial.

Titularidad
 Uso Actual
 Estado de conservación

**Ayuntamiento
 Sociocultural
 Buen estado de conservación**

SE-RIN-005**CENTRO SANITARIO LA RINCONADA****Interés Arquitectónico: 2****NIVEL IV**

PROVINCIA SEVILLA
 COMARCA Comarca Metropolitana de Sevilla
 MUNICIPIO La Rinconada
 REFERENCIA CATASTRAL 6534401TG3563S0001TT

PROTECCIÓN LEY 14/2007 Sin protección
 CAT. PLANEAMIENTO VIGENTE -
 CAT. PLANEAMIENTO TRAMIT -

Titularidad
 Uso Actual
 Estado de conservación

**Ayuntamiento
 Hospitalario
 Normal estado de conservación**

SE-RIN-006**CASA DE LA CULTURA ANTONIO GALA****Interés Arquitectónico: 2****NIVEL IV**

PROVINCIA SEVILLA
 COMARCA Comarca Metropolitana de Sevilla
 MUNICIPIO La Rinconada
 REFERENCIA CATASTRAL 6331220TG3563S0001MT

PROTECCIÓN LEY 14/2007 Sin protección
 CAT. PLANEAMIENTO VIGENTE -
 CAT. PLANEAMIENTO TRAMIT -

Titularidad
 Uso Actual
 Estado de conservación

**Ayuntamiento
 Cultural
 Normal estado de conservación**

SE-RIN-007**CORTIJO TORRE PAVAS. CENTRO DE HOSTELERÍA****Interés Arquitectónico: 3****NIVEL II**

PROVINCIA SEVILLA
 COMARCA Comarca Metropolitana de Sevilla
 MUNICIPIO La Rinconada
 REFERENCIA CATASTRAL 41081A024000770000DG

PROTECCIÓN LEY 14/2007 BCG por Disposición Adicional Sexta
 CAT. PLANEAMIENTO VIGENTE Nivel de Protección III
 CAT. PLANEAMIENTO TRAMIT -

Titularidad
 Uso Actual
 Estado de conservación

**Ayuntamiento
 Comercial
 Buen estado de conservación**

SE-RIN-008**CENTRO DE SALUD LOS CARTEROS****Interés Arquitectónico: 3****NIVEL II**

PROVINCIA SEVILLA
 COMARCA Comarca Metropolitana de Sevilla
 MUNICIPIO La Rinconada
 REFERENCIA CATASTRAL 9323801TG3592S0001DM

PROTECCIÓN LEY 14/2007 Sin protección
 CAT. PLANEAMIENTO VIGENTE -
 CAT. PLANEAMIENTO TRAMIT -

-
 Titularidad
 Uso Actual
 Estado de conservación

**Ayuntamiento
 Hospitalario
 Normal estado de conservación**

SE-RIN-009**PABELLÓN CUBIERTO FERNANDO MARTÍN****Interés Arquitectónico: 2****NIVEL IV**

PROVINCIA SEVILLA
 COMARCA Comarca Metropolitana de Sevilla
 MUNICIPIO La Rinconada
 REFERENCIA CATASTRAL 9223301TG3592S0001QM

PROTECCIÓN LEY 14/2007 Sin protección
 CAT. PLANEAMIENTO VIGENTE -
 CAT. PLANEAMIENTO TRAMIT -

-
 Titularidad
 Uso Actual
 Estado de conservación

**Ayuntamiento
 Deportivo
 Normal estado de conservación**

SE-RIN-010**CORREOS****Interés Arquitectónico: 2****NIVEL IV**

PROVINCIA SEVILLA
 COMARCA Comarca Metropolitana de Sevilla
 MUNICIPIO La Rinconada
 REFERENCIA CATASTRAL 9428213TG3592N0001KG

PROTECCIÓN LEY 14/2007 Sin protección
 CAT. PLANEAMIENTO VIGENTE -
 CAT. PLANEAMIENTO TRAMIT -

-
 Titularidad
 Uso Actual
 Estado de conservación

**Ayuntamiento
 Comercial
 Buen estado de conservación**

SE-RIN-011**CENTRO DE SERVICIOS SOCIALES****Interés Arquitectónico: 2****NIVEL IV**

PROVINCIA SEVILLA
 COMARCA Comarca Metropolitana de Sevilla
 MUNICIPIO La Rinconada
 REFERENCIA CATASTRAL 9429005TG3592N0001HG

PROTECCIÓN LEY 14/2007 Sin protección
 CAT. PLANEAMIENTO VIGENTE -
 CAT. PLANEAMIENTO TRAMIT -

-
 Titularidad
 Uso Actual
 Estado de conservación

**Ayuntamiento
 Social
 Buen estado de conservación**

SE-RIN-012**BIBLIOTECA MUNICIPAL****Interés Arquitectónico: 3****NIVEL I**

PROVINCIA SEVILLA
 COMARCA Comarca Metropolitana de Sevilla
 MUNICIPIO La Rinconada
 REFERENCIA CATASTRAL 9528204TG3592N0001WG

PROTECCIÓN LEY 14/2007 Sin protección
 CAT. PLANEAMIENTO VIGENTE -
 CAT. PLANEAMIENTO TRAMIT -

Edificio construido en 1998 de nueva planta para biblioteca pública de San José de la Rinconada. Ocupa parcela rectangular completamente colmatada por la edificación. El inmueble, de cubiertas planas, se desarrolla en dos alturas como un paralelepípedo interrumpido en su volumetría por una pieza dispuesta a modo de cresta sobre el eje longitudinal.

Titularidad
 Uso Actual
 Estado de conservación

Ayuntamiento Cultural
Buen estado de conservación

SE-RIN-013**I.E.S. CARMEN LAFFÓN****Interés Arquitectónico: 3****NIVEL II**

PROVINCIA SEVILLA
 COMARCA Comarca Metropolitana de Sevilla
 MUNICIPIO La Rinconada
 REFERENCIA CATASTRAL 0035301TG4503N0001FI

PROTECCIÓN LEY 14/2007 Sin protección
 CAT. PLANEAMIENTO VIGENTE -
 CAT. PLANEAMIENTO TRAMIT -

Titularidad
 Uso Actual
 Estado de conservación

Ayuntamiento Educativo
Buen estado de conservación

SE-RIN-014**CENTRAL TELEFÓNICA****Interés Arquitectónico: 2****NIVEL IV**

PROVINCIA SEVILLA
 COMARCA Comarca Metropolitana de Sevilla
 MUNICIPIO La Rinconada
 REFERENCIA CATASTRAL 0027013TG3592N0001SG

PROTECCIÓN LEY 14/2007 Sin protección
 CAT. PLANEAMIENTO VIGENTE -
 CAT. PLANEAMIENTO TRAMIT -

Titularidad
 Uso Actual
 Estado de conservación

Ayuntamiento Industrial
Normal estado de conservación

SE-RIN-015**CENTRO DE INFORMACIÓN Y ASESORAMIENTO JOVEN****Interés Arquitectónico: 2****NIVEL IV**

PROVINCIA SEVILLA
 COMARCA Comarca Metropolitana de Sevilla
 MUNICIPIO La Rinconada
 REFERENCIA CATASTRAL 0026404TG4502N0001GF

PROTECCIÓN LEY 14/2007 Sin protección
 CAT. PLANEAMIENTO VIGENTE -
 CAT. PLANEAMIENTO TRAMIT -

Titularidad
 Uso Actual
 Estado de conservación

Ayuntamiento Social
Normal estado de conservación

SE-RIN-016**HACIENDA SANTA CRUZ. BIBLIOTECA MUNICIPAL****Interés Arquitectónico: 4****NIVEL I**

PROVINCIA	SEVILLA
COMARCA	Comarca Metropolitana de Sevilla
MUNICIPIO	La Rinconada
REFERENCIA CATASTRAL	9621011TG3592S0001PM
PROTECCIÓN LEY 14/2007	BCG por Disposición Adicional Sexta
CAT. PLANEAMIENTO VIGENTE	Nivel de Protección I: Memoria Histórica
CAT. PLANEAMIENTO TRAMIT	-

Conjunto de edificios originalmente levantado como hacienda para uso agropecuario en la segunda mitad del siglo XIX, ocupando parcela de gran dimensión. Incluido en la Guía Digital del Patrimonio Cultural de Andalucía con el código 01410810003, mantiene íntegro su aspecto y volumetría originales, quedando los interiores completamente rehabilitados.

Titularidad
Uso Actual
Estado de conservación

**Ayuntamiento
Polivalente
Normal estado de conservación**

SE-RIN-017**PISCINA CUBIERTA MUNICIPAL****Interés Arquitectónico: 3****NIVEL II**

PROVINCIA	SEVILLA
COMARCA	Comarca Metropolitana de Sevilla
MUNICIPIO	La Rinconada
REFERENCIA CATASTRAL	9634014TG3593S0001KJ
PROTECCIÓN LEY 14/2007	Sin protección
CAT. PLANEAMIENTO VIGENTE	-
CAT. PLANEAMIENTO TRAMIT	-

-

Titularidad
Uso Actual
Estado de conservación

**Ayuntamiento
Deportivo
Normal estado de conservación**

SE-RIN-018**CENTRO CULTURAL DE LA VILLA****Interés Arquitectónico: 2****NIVEL IV**

PROVINCIA	SEVILLA
COMARCA	Comarca Metropolitana de Sevilla
MUNICIPIO	La Rinconada
REFERENCIA CATASTRAL	0332401TG4503S0001WH
PROTECCIÓN LEY 14/2007	Sin protección
CAT. PLANEAMIENTO VIGENTE	-
CAT. PLANEAMIENTO TRAMIT	-

-

Titularidad
Uso Actual
Estado de conservación

**Ayuntamiento
Cultural
Buen estado de conservación**

SE-RIN-019**C.E.I.P. MAESTRO PEPE GONZÁLEZ****Interés Arquitectónico: 2****NIVEL IV**

PROVINCIA	SEVILLA
COMARCA	Comarca Metropolitana de Sevilla
MUNICIPIO	La Rinconada
REFERENCIA CATASTRAL	0332401TG4503S0001WH
PROTECCIÓN LEY 14/2007	Sin protección
CAT. PLANEAMIENTO VIGENTE	-
CAT. PLANEAMIENTO TRAMIT	-

-

Titularidad
Uso Actual
Estado de conservación

**Ayuntamiento
Educativo
Normal estado de conservación**

SE-RIN-020**GUARDERÍA ALMONAZAR****Interés Arquitectónico: 2****NIVEL IV**

PROVINCIA SEVILLA
 COMARCA Comarca Metropolitana de Sevilla
 MUNICIPIO La Rinconada
 REFERENCIA CATASTRAL 0531401TG4503S0001RH

PROTECCIÓN LEY 14/2007 Sin protección
 CAT. PLANEAMIENTO VIGENTE -
 CAT. PLANEAMIENTO TRAMIT -

-
 Titularidad
 Uso Actual
 Estado de conservación

**Ayuntamiento
 Educativo
 Normal estado de conservación**

SE-RIN-021**CENTRO DE RECURSOS PARA LAS ARTES ESCÉNICAS CRAES****Interés Arquitectónico: 2****NIVEL IV**

PROVINCIA SEVILLA
 COMARCA Comarca Metropolitana de Sevilla
 MUNICIPIO La Rinconada
 REFERENCIA CATASTRAL 0631101TG4503S0001UH

PROTECCIÓN LEY 14/2007 Sin protección
 CAT. PLANEAMIENTO VIGENTE -
 CAT. PLANEAMIENTO TRAMIT -

-
 Titularidad
 Uso Actual
 Estado de conservación

**Ayuntamiento
 De ocio / espectáculo
 Normal estado de conservación**

SE-RIN-022**TORRE DEL CÁÑAMO****Interés Arquitectónico: 3****NIVEL II**

PROVINCIA SEVILLA
 COMARCA Comarca Metropolitana de Sevilla
 MUNICIPIO La Rinconada
 REFERENCIA CATASTRAL 0833701TG4503S0001WH

PROTECCIÓN LEY 14/2007 BCG por Disposición Adicional Sexta
 CAT. PLANEAMIENTO VIGENTE Nivel de Protección I: Memoria Histórica
 CAT. PLANEAMIENTO TRAMIT -

-
 Titularidad
 Uso Actual
 Estado de conservación

**Ayuntamiento
 -
 Normal estado de conservación**

SE-RIN-023**RADIO RINCONADA****Interés Arquitectónico: 3****NIVEL II**

PROVINCIA SEVILLA
 COMARCA Comarca Metropolitana de Sevilla
 MUNICIPIO La Rinconada
 REFERENCIA CATASTRAL 0833701TG4503S0001WH

PROTECCIÓN LEY 14/2007 Sin protección
 CAT. PLANEAMIENTO VIGENTE -
 CAT. PLANEAMIENTO TRAMIT -

-
 Titularidad
 Uso Actual
 Estado de conservación

**Ayuntamiento
 Servicios
 Normal estado de conservación**

MUNICIPIO**LA RODA DE ANDALUCÍA**

La Roda de Andalucía se localiza inmediata a la Sierra Sur, en el extremo sudoriental de la provincia de Sevilla, a 123 km de su capital, colindante con la de Málaga. El núcleo urbano se sitúa en las dos márgenes del río Yeguas, a 405 metros de altitud, atravesado de norte a sur por la carretera N-334 (Sevilla-Málaga) que articuló su crecimiento; el trazado de la Autovía del 92, al oeste del núcleo, modificó esa influencia. Otra barrera urbana se produce con la confluencia de dos líneas de ferrocarril al norte y al este, en el sector septentrional de la localidad. La suma de estas barreras longitudinales (carretera, ferrocarril, río) explican la poca compacidad del núcleo de La Roda. De los 41 inmuebles municipales aportados, se estudian 27 y se incluyen en el Inventario 9 edificios, con tres de Nivel II y los seis restantes, de Nivel IV, siendo los de mayor interés arquitectónico el IES La Roda de Andalucía, la Plaza de Abastos Nuestra Señora de los Llanos y el CEIP Manuel Siurot.

SE-ROD-001**CASA CONSISTORIAL****Interés Arquitectónico: 2****NIVEL IV**

PROVINCIA SEVILLA
 COMARCA Sierra Sur
 MUNICIPIO La Roda de Andalucía
 REFERENCIA CATASTRAL 2289011UG4128N0001JW

PROTECCIÓN LEY 14/2007 -
 CAT. PLANEAMIENTO VIGENTE -
 CAT. PLANEAMIENTO TRAMIT -

-
 Titularidad
 Uso Actual
 Estado de conservación

**Ayuntamiento
 Administrativo**
Normal estado de conservación

SE-ROD-002**I.E.S. LA RODA DE ANDALUCIA****Interés Arquitectónico: 3****NIVEL II**

PROVINCIA SEVILLA
 COMARCA Sierra Sur
 MUNICIPIO La Roda de Andalucía
 REFERENCIA CATASTRAL 2189214UG4128N0001FW

PROTECCIÓN LEY 14/2007 Sin protección
 CAT. PLANEAMIENTO VIGENTE -
 CAT. PLANEAMIENTO TRAMIT -

-
 Titularidad
 Uso Actual
 Estado de conservación

**Ayuntamiento
 Educativo**
Normal estado de conservación

SE-ROD-003**CENTRO DE SALUD****Interés Arquitectónico: 2****NIVEL IV**

PROVINCIA SEVILLA
 COMARCA Sierra Sur
 MUNICIPIO La Roda de Andalucía
 REFERENCIA CATASTRAL 2188924UG4128N0001IW

PROTECCIÓN LEY 14/2007 -
 CAT. PLANEAMIENTO VIGENTE -
 CAT. PLANEAMIENTO TRAMIT -

-
 Titularidad
 Uso Actual
 Estado de conservación

**Ayuntamiento
 Hospitalario**
Normal estado de conservación

SE-ROD-004**PLAZA DE ABASTOS NUESTRA SEÑORA DE LOS LLANOS****Interés Arquitectónico: 3****NIVEL II**

PROVINCIA SEVILLA
 COMARCA Sierra Sur
 MUNICIPIO La Roda de Andalucía
 REFERENCIA CATASTRAL 2089947UG4128N0001DW

PROTECCIÓN LEY 14/2007 BCG por Disposición Adicional Sexta
 CAT. PLANEAMIENTO VIGENTE Grado II
 CAT. PLANEAMIENTO TRAMIT -

Incluido en el Inventario de Edificios y Espacios Públicos de Interés Arquitectónico de Propiedad Municipal en Andalucía, de la Consejería de Obras Públicas y Transportes, Junta de Andalucía, 1988.

Titularidad
 Uso Actual
 Estado de conservación

**Ayuntamiento
 Comercial
 Normal estado de conservación**

SE-ROD-005**PABELLÓN DE DEPORTES****Interés Arquitectónico: 2****NIVEL IV**

PROVINCIA SEVILLA
 COMARCA Sierra Sur
 MUNICIPIO La Roda de Andalucía
 REFERENCIA CATASTRAL 2189206UG4128N0001GW

PROTECCIÓN LEY 14/2007 Sin protección
 CAT. PLANEAMIENTO VIGENTE -
 CAT. PLANEAMIENTO TRAMIT -

-

Titularidad
 Uso Actual
 Estado de conservación

**Ayuntamiento
 Deportivo
 Normal estado de conservación**

SE-ROD-006**SOCIEDAD DE CAZADORES Y AGRICULTORES****Interés Arquitectónico: 2****NIVEL IV**

PROVINCIA SEVILLA
 COMARCA Sierra Sur
 MUNICIPIO La Roda de Andalucía
 REFERENCIA CATASTRAL 2089948UG4128N0001XW

PROTECCIÓN LEY 14/2007 -
 CAT. PLANEAMIENTO VIGENTE -
 CAT. PLANEAMIENTO TRAMIT -

-

Titularidad
 Uso Actual
 Estado de conservación

**Ayuntamiento
 Administrativo
 Normal estado de conservación**

SE-ROD-007**OFICINA TÉCNICA MUNICIPAL. ÁREA DE URBANISMO****Interés Arquitectónico: 2****NIVEL IV**

PROVINCIA SEVILLA
 COMARCA Sierra Sur
 MUNICIPIO La Roda de Andalucía
 REFERENCIA CATASTRAL 2089946UG4128N0001RW

PROTECCIÓN LEY 14/2007 -
 CAT. PLANEAMIENTO VIGENTE -
 CAT. PLANEAMIENTO TRAMIT -

-

Titularidad
 Uso Actual
 Estado de conservación

**Ayuntamiento
 Administrativo
 Normal estado de conservación**

SE-ROD-008**ALBERGUE MUNICIPAL Y CENTRO DE ADULTOS****Interés Arquitectónico: 2****NIVEL IV**

PROVINCIA SEVILLA
 COMARCA Sierra Sur
 MUNICIPIO La Roda de Andalucía
 REFERENCIA CATASTRAL 2789001UG4128N0001YW

PROTECCIÓN LEY 14/2007 -
 CAT. PLANEAMIENTO VIGENTE -
 CAT. PLANEAMIENTO TRAMIT -

-
 Titularidad
 Uso Actual
 Estado de conservación

**Ayuntamiento
 Polivalente
 Normal estado de conservación**

SE-ROD-009**C.E.I.P. MANUEL SIUROT****Interés Arquitectónico: 3****NIVEL II**

PROVINCIA SEVILLA
 COMARCA Sierra Sur
 MUNICIPIO La Roda de Andalucía
 REFERENCIA CATASTRAL 2887411UG4128N0001ZW

PROTECCIÓN LEY 14/2007 Sin protección
 CAT. PLANEAMIENTO VIGENTE -
 CAT. PLANEAMIENTO TRAMIT -

-
 Titularidad
 Uso Actual
 Estado de conservación

**Ayuntamiento
 Educativo
 Normal estado de conservación**

MUNICIPIO

LANTEJUELA

La Lantejuela se localiza en el cuadrante sureste de la provincia de Sevilla, a 76 km. de su capital, en el entorno de la Campiña, perteneciendo a la comarca de la Sierra Sur. En el siglo XIX se convierte en municipio independiente al emanciparse de Osuna, de cuya casa ducal dependía, continuando una historia que arrancó en época prerromana, con población procedente de Numidia (la actual Mauritania), y que pudo incluir en sus tierras la batalla de Munda. Pueblo pequeño, de casas blancas formalizando las calles, irregulares en la zona inmediata a la plaza de Andalucía, y más ordenadas y ortogonales en los diferentes crecimientos. Los jardines y parques municipales son un elemento destacado, sobresaliendo en sus alrededores la Laguna del Gobierno, junto al cementerio. De los 33 inmuebles municipales aportados se estudian 18 y se incluyen en el Inventario un total de 5 edificios, con dos en Nivel I y uno más en Nivel II, sin que a ninguno se le asigne el máximo interés arquitectónico.

SE-LAN-001**CASA CONSISTORIAL****Interés Arquitectónico: 2****NIVEL IV**

PROVINCIA SEVILLA
COMARCA Sierra Sur
MUNICIPIO Lantejuela
REFERENCIA CATASTRAL 3366437UG0336N0001KE

PROTECCIÓN LEY 14/2007 -
CAT. PLANEAMIENTO VIGENTE -
CAT. PLANEAMIENTO TRAMIT -

-
Titularidad
Uso Actual
Estado de conservación

**Ayuntamiento
Administrativo**
Normal estado de conservación

SE-LAN-002**C.E.I. SAGRADO CORAZÓN DE JESÚS****Interés Arquitectónico: 3****NIVEL II**

PROVINCIA SEVILLA
COMARCA Sierra Sur
MUNICIPIO Lantejuela
REFERENCIA CATASTRAL 3368809UG0336N0001AE

PROTECCIÓN LEY 14/2007 Sin protección
CAT. PLANEAMIENTO VIGENTE -
CAT. PLANEAMIENTO TRAMIT -

-
Titularidad
Uso Actual
Estado de conservación

**Ayuntamiento
Educativo**
Normal estado de conservación

SE-LAN-003**CENTRO CÍVICO****Interés Arquitectónico: 3****NIVEL I**

PROVINCIA SEVILLA
COMARCA Sierra Sur
MUNICIPIO Lantejuela
REFERENCIA CATASTRAL 3067501UG0336N0001GE

PROTECCIÓN LEY 14/2007 Sin protección
CAT. PLANEAMIENTO VIGENTE -
CAT. PLANEAMIENTO TRAMIT -

Edificio proyectado de nueva planta en 2007 por Giudecca Arquitectos y Francisco Vázquez Uriarte como Centro Cívico. Ocupa parcela rectangular en esquina, presentando doble fachada. En planta se organiza en dos piezas que dejan espacio para un pequeño jardín protegido por cerca del exterior. Destaca su proporcionalidad con la escala de la parcela.

-
Titularidad
Uso Actual
Estado de conservación

**Ayuntamiento
Sociocultural**
Buen estado de conservación

SE-LAN-004**BIBLIOTECA PÚBLICA MIGUEL HERNÁNDEZ****Interés Arquitectónico: 2****NIVEL IV**

PROVINCIA SEVILLA
 COMARCA Sierra Sur
 MUNICIPIO Lantejuela
 REFERENCIA CATASTRAL 3066301UG0336N0001WE

PROTECCIÓN LEY 14/2007 -
 CAT. PLANEAMIENTO VIGENTE -
 CAT. PLANEAMIENTO TRAMIT -

-
 Titularidad
 Uso Actual
 Estado de conservación

Ayuntamiento Cultural
Normal estado de conservación

SE-LAN-005**CENTRO DE USOS MÚLTIPLES****Interés Arquitectónico: 3****NIVEL I**

PROVINCIA SEVILLA
 COMARCA Sierra Sur
 MUNICIPIO Lantejuela
 REFERENCIA CATASTRAL 3364901UG0336S0001GA

PROTECCIÓN LEY 14/2007 Sin protección
 CAT. PLANEAMIENTO VIGENTE -
 CAT. PLANEAMIENTO TRAMIT -

Construido a comienzos de la década de 1980 como caseta municipal, fue remodelado en 2004-2010 y adaptado a otros usos según proyecto de Melina Pozo Bernal, añadiéndose dependencias de una sola planta en la zona delantera que, dispuestas ortogonalmente a la nave, generan un patio en la explanada de acceso y un nuevo muro de cerramiento exterior.

Titularidad
 Uso Actual
 Estado de conservación

Ayuntamiento Polivalente
Normal estado de conservación

MUNICIPIO**LAS CABEZAS DE SAN JUAN**

Las Cabezas de San Juan ocupa un espacio de transición entre la Campiña y las Marismas del Guadalquivir, en el extremo meridional de la provincia de Sevilla, a 48 km al sur de su capital, limitando con la provincia de Cádiz en la comarca del Bajo Guadalquivir. Al núcleo urbano principal se añaden otros cuatro núcleos de población: Sacramento, Marismillas, San Leandro y Vetaherrado. Se encuentra en un enclave estratégico en cuanto a vías de comunicación, en las inmediaciones con la Nacional IV y la autopista del Sur que conectan Sevilla con Cádiz, en una posición elevada a 31 metros de altitud, ubicándose en la cota más alta del cerro la iglesia de San Juan Bautista. De los 25 inmuebles aportados y estudiados, se incluyen en el Inventario un total de 12 edificios, con tres en Nivel II y los nueve restantes de Nivel IV, siendo los de mayor interés arquitectónico la Casa Palacio de los Valcárcel hoy Centro de Interpretación de la Ciudad, el Teatro Municipal y el CEIP San Juan Bautista.

SE-CAB-001**SEDE DE LA EMPRESA MUNICIPAL DEL DESARROLLO****Interés Arquitectónico: 2****NIVEL IV**

PROVINCIA SEVILLA
 COMARCA Bajo Guadalquivir
 MUNICIPIO Las Cabezas de San Juan
 REFERENCIA CATASTRAL 8370903TF3987S0001ZJ

PROTECCIÓN LEY 14/2007 Sin protección
 CAT. PLANEAMIENTO VIGENTE -
 CAT. PLANEAMIENTO TRAMIT -

-
 Titularidad
 Uso Actual
 Estado de conservación

**Ayuntamiento
 Administrativo
 Normal estado de conservación**

SE-CAB-002**CASA PALACIO DE LOS VALCÁRCEL****Interés Arquitectónico: 4****NIVEL II**

PROVINCIA SEVILLA
 COMARCA Bajo Guadalquivir
 MUNICIPIO Las Cabezas de San Juan
 REFERENCIA CATASTRAL 8470903TF3987S0001DJ

PROTECCIÓN LEY 14/2007 BCG por Disposición Adicional Sexta
 CAT. PLANEAMIENTO VIGENTE Nivel de Protección: 2. Ficha nº 6
 CAT. PLANEAMIENTO TRAMIT -

-
 Titularidad
 Uso Actual
 Estado de conservación

**Ayuntamiento
 Cultural
 Buen estado de conservación**

SE-CAB-003**TEATRO MUNICIPAL****Interés Arquitectónico: 3****NIVEL II**

PROVINCIA SEVILLA
 COMARCA Bajo Guadalquivir
 MUNICIPIO Las Cabezas de San Juan
 REFERENCIA CATASTRAL 8172014TF3987S0001FJ

PROTECCIÓN LEY 14/2007 Sin protección
 CAT. PLANEAMIENTO VIGENTE -
 CAT. PLANEAMIENTO TRAMIT -

-
 Titularidad
 Uso Actual
 Estado de conservación

**Ayuntamiento
 De ocio / espectáculo
 Buen estado de conservación**

SE-CAB-004**C.E.I.P. SAN JUAN BAUTISTA****Interés Arquitectónico: 2****NIVEL IV**

PROVINCIA SEVILLA
 COMARCA Bajo Guadalquivir
 MUNICIPIO Las Cabezas de San Juan
 REFERENCIA CATASTRAL 8369801TF3996N0001OL

PROTECCIÓN LEY 14/2007 -
 CAT. PLANEAMIENTO VIGENTE -
 CAT. PLANEAMIENTO TRAMIT -

-
 Titularidad
 Uso Actual
 Estado de conservación

**Ayuntamiento
 Educativo
 Normal estado de conservación**

SE-CAB-005**MERCADO CENTRAL DE ABASTOS****Interés Arquitectónico: 2****NIVEL IV**

PROVINCIA SEVILLA
 COMARCA Bajo Guadalquivir
 MUNICIPIO Las Cabezas de San Juan
 REFERENCIA CATASTRAL 8472801TF3987S0001QJ

PROTECCIÓN LEY 14/2007 Sin protección
 CAT. PLANEAMIENTO VIGENTE -
 CAT. PLANEAMIENTO TRAMIT -

-
 Titularidad
 Uso Actual
 Estado de conservación

**Ayuntamiento
 Comercial
 Normal estado de conservación**

SE-CAB-006**PISCINA MUNICIPAL****Interés Arquitectónico: 2****NIVEL IV**

PROVINCIA SEVILLA
 COMARCA Bajo Guadalquivir
 MUNICIPIO Las Cabezas de San Juan
 REFERENCIA CATASTRAL 8473510TF3987S0001WJ

PROTECCIÓN LEY 14/2007 Sin protección
 CAT. PLANEAMIENTO VIGENTE -
 CAT. PLANEAMIENTO TRAMIT -

-
 Titularidad
 Uso Actual
 Estado de conservación

**Ayuntamiento
 Deportivo
 Normal estado de conservación**

SE-CAB-007**GUARDERÍA MUNICIPAL****Interés Arquitectónico: 2****NIVEL IV**

PROVINCIA SEVILLA
 COMARCA Bajo Guadalquivir
 MUNICIPIO Las Cabezas de San Juan
 REFERENCIA CATASTRAL 8475015TF3987N0001FO

PROTECCIÓN LEY 14/2007 Sin protección
 CAT. PLANEAMIENTO VIGENTE -
 CAT. PLANEAMIENTO TRAMIT -

-
 Titularidad
 Uso Actual
 Estado de conservación

**Ayuntamiento
 Educativo
 Normal estado de conservación**

SE-CAB-008**JEFATURA POLICÍA LOCAL****Interés Arquitectónico: 2****NIVEL IV**

PROVINCIA SEVILLA
 COMARCA Bajo Guadalquivir
 MUNICIPIO Las Cabezas de San Juan
 REFERENCIA CATASTRAL 8875205TF3987N0001LO

PROTECCIÓN LEY 14/2007 Sin protección
 CAT. PLANEAMIENTO VIGENTE -
 CAT. PLANEAMIENTO TRAMIT -

-
 Titularidad
 Uso Actual
 Estado de conservación

**Ayuntamiento
 Administrativo
 Buen estado de conservación**

SE-CAB-009**C.E.I.P. LA ALGODONERA****Interés Arquitectónico: 2****NIVEL IV**

PROVINCIA SEVILLA
 COMARCA Bajo Guadalquivir
 MUNICIPIO Las Cabezas de San Juan
 REFERENCIA CATASTRAL 8973508TF3987S0001JJ

PROTECCIÓN LEY 14/2007 -
 CAT. PLANEAMIENTO VIGENTE -
 CAT. PLANEAMIENTO TRAMIT -

-
 Titularidad
 Uso Actual
 Estado de conservación

**Ayuntamiento
 Educativo
 Normal estado de conservación**

SE-CAB-010**C.E.I.P. SAN JUAN BAUTISTA****Interés Arquitectónico: 3****NIVEL II**

PROVINCIA SEVILLA
 COMARCA Bajo Guadalquivir
 MUNICIPIO Las Cabezas de San Juan
 REFERENCIA CATASTRAL 8664702TF3986N0001AG

PROTECCIÓN LEY 14/2007 Sin protección
 CAT. PLANEAMIENTO VIGENTE -
 CAT. PLANEAMIENTO TRAMIT -

-
 Titularidad
 Uso Actual
 Estado de conservación

**Ayuntamiento
 Educativo
 Normal estado de conservación**

SE-CAB-011**CENTRO DE EMPRESAS****Interés Arquitectónico: 2****NIVEL IV**

PROVINCIA SEVILLA
 COMARCA Bajo Guadalquivir
 MUNICIPIO Las Cabezas de San Juan
 REFERENCIA CATASTRAL 7867112TF3976N0001DA

PROTECCIÓN LEY 14/2007 -
 CAT. PLANEAMIENTO VIGENTE -
 CAT. PLANEAMIENTO TRAMIT -

-
 Titularidad
 Uso Actual
 Estado de conservación

**Ayuntamiento
 Administrativo
 Normal estado de conservación**

SE-CAB-012

TANATORIO MUNICIPAL

Interés Arquitectónico: 2

NIVEL IV



PROVINCIA SEVILLA
COMARCA Bajo Guadalquivir
MUNICIPIO Las Cabezas de San Juan
REFERENCIA CATASTRAL 8876102TF3987N0001HO

PROTECCIÓN LEY 14/2007 Sin protección
CAT. PLANEAMIENTO VIGENTE -
CAT. PLANEAMIENTO TRAMIT -

-
Titularidad
Uso Actual
Estado de conservación

**Ayuntamiento
Servicios**
Normal estado de conservación

MUNICIPIO**LAS NAVAS DE LA CONCEPCIÓN**

Las Navas de la Concepción se localiza al noreste de la provincia de Sevilla, a 108 km. de su capital, colindante con la de Córdoba, en la Sierra Norte; uno de los diez municipios que se encuentran dentro del ámbito del Parque Natural del mismo nombre que ocupa el sector central de Sierra Morena Occidental. Su núcleo urbano principal se sitúa en una “nava” o valle, a 434 metros de altitud, rodeado de cerros. Del siglo XVI se datan sus primeras noticias con el establecimiento de monjes de la Orden de San Basilio, en cuyo entorno se levantan chozas que habitaban trabajadores del ganado porcino y que, con el tiempo, se convierte en aldea. En 1854 se hace municipio independiente de Constantina, modificando su nombre de Las Navas de los Puercos al definitivo. Su pequeño centro urbano es de calles estrechas con algunos espacios de mayor amplitud, como la Plaza de España. De los 33 inmuebles municipales aportados, se estudian 26 y se incluyen en el Inventario 2 edificios, ambos de Nivel IV.

SE-NAV-001**EDIFICIO POLICÍA LOCAL****Interés Arquitectónico: 2****NIVEL IV**

PROVINCIA SEVILLA
 COMARCA Sierra Norte
 MUNICIPIO Las Navas de la Concepción
 REFERENCIA CATASTRAL 3414909TH8031N0001LQ

PROTECCIÓN LEY 14/2007 -
 CAT. PLANEAMIENTO VIGENTE -
 CAT. PLANEAMIENTO TRAMIT -

-
 Titularidad
 Uso Actual
 Estado de conservación

**Ayuntamiento
 Administrativo**
Normal estado de conservación

SE-NAV-002**NUEVO EDIFICIO EN PARQUE DE MAYORES****Interés Arquitectónico: 2****NIVEL IV**

PROVINCIA SEVILLA
 COMARCA Sierra Norte
 MUNICIPIO Las Navas de la Concepción
 REFERENCIA CATASTRAL 3010501TH8031S0001SO

PROTECCIÓN LEY 14/2007 Sin protección
 CAT. PLANEAMIENTO VIGENTE -
 CAT. PLANEAMIENTO TRAMIT -

-
 Titularidad
 Uso Actual
 Estado de conservación

**Ayuntamiento
 Social**
Normal estado de conservación

MUNICIPIO

LEBRIJA

Lebrija está situada en el extremo meridional de la provincia de Sevilla, a 65 km de la capital, limítrofe con la de Cádiz, al final de la Campiña, en las marismas del Bajo Guadalquivir. El núcleo urbano se asienta alargado en el sentido este-oeste sobre las laderas del cerro del Castillo. Delimitado en tres de sus caras por una fuerte pendiente que imposibilita urbanizarse, el cerro es desde su origen una acrópolis defensiva, creciendo extramuros hacia el este, siguiendo el camino de Sevilla. En el siglo XIX la plaza de España es el nuevo centro, y se abren nuevas calles radiales desde las puertas de la cerca, cuyos espacios interiores son colmatados a lo largo del siglo XX. De los 186 inmuebles municipales aportados, se estudian 52 y son incluidos en el Inventario un total de 14 inmuebles, dos en Nivel I, cinco en Nivel II, con tres edificios del máximo interés arquitectónico: la Capilla del Hospital de la Misericordia, el antiguo Cabildo y la antigua Cilla Eclesiástica.

SE-LEB-001**CASA CONSISTORIAL****Interés Arquitectónico: 3****NIVEL I**

PROVINCIA SEVILLA
 COMARCA Bajo Guadalquivir
 MUNICIPIO Lebrija
 REFERENCIA CATASTRAL 0302023QA6900A0001WI
 PROTECCIÓN LEY 14/2007 BCG por Disposición Adicional Sexta
 CAT. PLANEAMIENTO VIGENTE Nivel de Protección C: Tipológica. Ficha C- 26
 CAT. PLANEAMIENTO TRAMIT -

Construido en 1868 por Francisco Calderón Díaz, para acoger las Casas Consistoriales a partir del solar de dos inmuebles residenciales. El edificio principal ocupa parcela rectangular y se organiza alrededor de un gran patio central porticado. En el Inventario de Edificios de Interés Arquitectónico de Propiedad Municipal en Andalucía, COPT, 1988.

Titularidad
 Uso Actual
 Estado de conservación

**Ayuntamiento
 Administrativo
 Buen estado de conservación**

SE-LEB-002**OFICINA DE EMPLEO. ANTIGUO JUZGADO COMARCAL****Interés Arquitectónico: 2****NIVEL IV**

PROVINCIA SEVILLA
 COMARCA Bajo Guadalquivir
 MUNICIPIO Lebrija
 REFERENCIA CATASTRAL 0302026QA6900A0001YI
 PROTECCIÓN LEY 14/2007 BCG por Disposición Adicional Sexta
 CAT. PLANEAMIENTO VIGENTE Nivel de Protección D: Tipológica Parcial D- 23
 CAT. PLANEAMIENTO TRAMIT -

-

Titularidad
 Uso Actual
 Estado de conservación

**Ayuntamiento
 Administrativo
 Buen estado de conservación**

SE-LEB-003**CASA COLEGIO CONDE DE HALCÓN****Interés Arquitectónico: 4****NIVEL II**

PROVINCIA SEVILLA
 COMARCA Bajo Guadalquivir
 MUNICIPIO Lebrija
 REFERENCIA CATASTRAL 0302027QA6900A0001GI
 PROTECCIÓN LEY 14/2007 BCG por Disposición Adicional Sexta
 CAT. PLANEAMIENTO VIGENTE Nivel de Protección B: Global
 CAT. PLANEAMIENTO TRAMIT -

Incluido en el Inventario de Edificios y Espacios Públicos de Interés Arquitectónico de Propiedad Municipal en Andalucía, de la Consejería de Obras Públicas y Transportes, Junta de Andalucía, 1988.

Titularidad
 Uso Actual
 Estado de conservación

**Ayuntamiento
 Cultural
 Buen estado de conservación**

SE-LEB-004**CAPILLA DEL HOSPITAL DE LA MISERICORDIA****Interés Arquitectónico: 5****NIVEL II**

PROVINCIA SEVILLA
 COMARCA Bajo Guadalquivir
 MUNICIPIO Lebrija
 REFERENCIA CATASTRAL 0302012QA6900A0001XI

PROTECCIÓN LEY 14/2007 BCG por Disposición Adicional Sexta
 CAT. PLANEAMIENTO VIGENTE Nivel de Protección A: Integral
 CAT. PLANEAMIENTO TRAMIT -

-
 Titularidad
 Uso Actual
 Estado de conservación

Ayuntamiento Cultural
Normal estado de conservación

SE-LEB-005**ANTIGUO CABILDO Y CILLA MUNICIPAL****Interés Arquitectónico: 5****NIVEL I**

PROVINCIA SEVILLA
 COMARCA Bajo Guadalquivir
 MUNICIPIO Lebrija
 REFERENCIA CATASTRAL 0201001QA6900A0001XI

PROTECCIÓN LEY 14/2007 BCG por Disposición Adicional Sexta
 CAT. PLANEAMIENTO VIGENTE Nivel de Protección A: Integral. Ficha A- 07
 CAT. PLANEAMIENTO TRAMIT -

Edificio monumental construido originalmente en 1587 como Cilla, sede del Cabildo y Cárcel, se compone de dos volúmenes. El principal, con crujía de fachada con dos alturas y estructura de muros de carga y cubierta de tejado a dos aguas sobre armadura. Incluido en la Guía Digital del Patrimonio Cultural de Andalucía con el código 01410530050.

Titularidad
 Uso Actual
 Estado de conservación

Ayuntamiento Administrativo
Buen estado de conservación

SE-LEB-006**MERCADO DE ABASTOS****Interés Arquitectónico: 3****NIVEL II**

PROVINCIA SEVILLA
 COMARCA Bajo Guadalquivir
 MUNICIPIO Lebrija
 REFERENCIA CATASTRAL 0499101QA6809G0001BE

PROTECCIÓN LEY 14/2007 BCG por Disposición Adicional Sexta
 CAT. PLANEAMIENTO VIGENTE Nivel de Protección B: Global
 CAT. PLANEAMIENTO TRAMIT -

Incluido en el Inventario de Edificios y Espacios Públicos de Interés Arquitectónico de Propiedad Municipal en Andalucía, de la Consejería de Obras Públicas y Transportes, Junta de Andalucía, 1988.

Titularidad
 Uso Actual
 Estado de conservación

Ayuntamiento Comercial
Normal estado de conservación

SE-LEB-007**CASA DE LA CULTURA. ANTIGUA CILLA****Interés Arquitectónico: 5****NIVEL II**

PROVINCIA SEVILLA
 COMARCA Bajo Guadalquivir
 MUNICIPIO Lebrija
 REFERENCIA CATASTRAL 0299026QA6809G0001LE

PROTECCIÓN LEY 14/2007 BCG por Disposición Adicional Sexta
 CAT. PLANEAMIENTO VIGENTE Nivel de Protección B: Global
 CAT. PLANEAMIENTO TRAMIT -

Incluido en la Guía Digital del Patrimonio Cultural de Andalucía con el código 01410530050.

Titularidad
 Uso Actual
 Estado de conservación

Ayuntamiento Cultural
Buen estado de conservación

SE-LEB-008**COLEGIO PÚBLICO ELIO ANTONIO DE NEBRIJA****Interés Arquitectónico: 2****NIVEL IV**

PROVINCIA SEVILLA
 COMARCA Bajo Guadalquivir
 MUNICIPIO Lebrija
 REFERENCIA CATASTRAL 0206503QA6900E0001HZ

PROTECCIÓN LEY 14/2007 Sin protección
 CAT. PLANEAMIENTO VIGENTE -
 CAT. PLANEAMIENTO TRAMIT -

-
 Titularidad
 Uso Actual
 Estado de conservación

**Ayuntamiento
 Educativo
 Normal estado de conservación**

SE-LEB-009**SILO****Interés Arquitectónico: 2****NIVEL IV**

PROVINCIA SEVILLA
 COMARCA Bajo Guadalquivir
 MUNICIPIO Lebrija
 REFERENCIA CATASTRAL 1303004QA6910C0001KU

PROTECCIÓN LEY 14/2007 -
 CAT. PLANEAMIENTO VIGENTE -
 CAT. PLANEAMIENTO TRAMIT -

-
 Titularidad
 Uso Actual
 Estado de conservación

**Ayuntamiento
 Industrial
 Normal estado de conservación**

SE-LEB-010**ESCUELA INFANTIL. CENTRO DE ATENCIÓN TEMPRANA****Interés Arquitectónico: 2****NIVEL IV**

PROVINCIA SEVILLA
 COMARCA Bajo Guadalquivir
 MUNICIPIO Lebrija
 REFERENCIA CATASTRAL 1404302QA6910C0001OU

PROTECCIÓN LEY 14/2007 Sin protección
 CAT. PLANEAMIENTO VIGENTE -
 CAT. PLANEAMIENTO TRAMIT -

-
 Titularidad
 Uso Actual
 Estado de conservación

**Ayuntamiento
 Educativo
 Normal estado de conservación**

SE-LEB-011**COLEGIO EL RECREO****Interés Arquitectónico: 2****NIVEL IV**

PROVINCIA SEVILLA
 COMARCA Bajo Guadalquivir
 MUNICIPIO Lebrija
 REFERENCIA CATASTRAL 1700115QA6910B0001QZ

PROTECCIÓN LEY 14/2007 -
 CAT. PLANEAMIENTO VIGENTE -
 CAT. PLANEAMIENTO TRAMIT -

-
 Titularidad
 Uso Actual
 Estado de conservación

**Ayuntamiento
 Educativo
 Normal estado de conservación**

SE-LEB-012**ERMITA DE LA SEÑUELA****Interés Arquitectónico: 3****NIVEL II**

PROVINCIA SEVILLA
 COMARCA Bajo Guadalquivir
 MUNICIPIO Lebrija
 REFERENCIA CATASTRAL 41053A019004320001UR

PROTECCIÓN LEY 14/2007 BCG por Disposición Adicional Sexta
 CAT. PLANEAMIENTO VIGENTE Nivel de Protección B: Global
 CAT. PLANEAMIENTO TRAMIT -

Incluido en la Guía Digital del Patrimonio Cultural de Andalucía con el código 01410530141.

Titularidad
 Uso Actual
 Estado de conservación

**Ayuntamiento
 Religioso
 Degradado**

SE-LEB-013**CORTIJO DE LA SEÑUELA****Interés Arquitectónico: 2****NIVEL IV**

PROVINCIA SEVILLA
 COMARCA Bajo Guadalquivir
 MUNICIPIO Lebrija
 REFERENCIA CATASTRAL 41053A019090010000YK

PROTECCIÓN LEY 14/2007 -
 CAT. PLANEAMIENTO VIGENTE -
 CAT. PLANEAMIENTO TRAMIT -

-

Titularidad
 Uso Actual
 Estado de conservación

**Ayuntamiento
 En desuso
 Muy degradado**

SE-LEB-014**CASA DE LOS INGENIEROS****Interés Arquitectónico: 2****NIVEL IV**

PROVINCIA SEVILLA
 COMARCA Bajo Guadalquivir
 MUNICIPIO Lebrija
 REFERENCIA CATASTRAL 41053A019004290001UR

PROTECCIÓN LEY 14/2007 -
 CAT. PLANEAMIENTO VIGENTE -
 CAT. PLANEAMIENTO TRAMIT -

-

Titularidad
 Uso Actual
 Estado de conservación

**Ayuntamiento
 En desuso
 Degradado**

MUNICIPIO

LORA DE ESTEPA

Lora de Estepa se sitúa en el extremo más oriental de la provincia de Sevilla, a 116 km. de su capital, en la Sierra Sur sevillana y en la comarca de la Sierra de Estepa, apoyado en la vía de comunicación entre Sevilla y Málaga. En sus alrededores aparecen restos que remontan los primeros asentamientos al periodo Calcolítico, en cuevas y luego en estructuras arquitectónicas muy básicas. El núcleo principal se sitúa a una altitud de 447 m sobre el nivel del mar. Pudo ser colonia romana, posteriormente asentamiento musulmán tomado por las tropas castellanas en 1250 pasando a pertenecer al marquesado de Estepa. En la actualidad es un pequeño municipio, con 875 habitantes según el censo de 2021, con centro en la Plaza de España, El Monumento. De los 24 inmuebles municipales aportados, se estudian los 24 y se incluyen en el Inventario 3, con uno en Nivel II y los dos restantes en Nivel IV, siendo el de mayor interés arquitectónico el CEIP Santa Victoria y Depósito de agua en calle Lepanto.

SE-LOE-001**BIBLIOTECA Y GUADALINFO****Interés Arquitectónico: 2****NIVEL IV**

PROVINCIA SEVILLA
COMARCA Sierra Sur
MUNICIPIO Lora de Estepa
REFERENCIA CATASTRAL 8165044UG3286N0001XI

PROTECCIÓN LEY 14/2007 -
CAT. PLANEAMIENTO VIGENTE -
CAT. PLANEAMIENTO TRAMIT -

-
Titularidad
Uso Actual
Estado de conservación

Ayuntamiento Cultural
Normal estado de conservación

SE-LOE-002**C.E.I.P SANTA VICTORIA Y DEPÓSITO DE AGUA****Interés Arquitectónico: 3****NIVEL II**

PROVINCIA SEVILLA
COMARCA Sierra Sur
MUNICIPIO Lora de Estepa
REFERENCIA CATASTRAL 8063613UG3286S0001UH

PROTECCIÓN LEY 14/2007 BCG por Disposición Adicional Sexta
CAT. PLANEAMIENTO VIGENTE Nivel de Protección B: Parcial categoría I
CAT. PLANEAMIENTO TRAMIT -

Nivel de Protección B: Parcial categoría I para el Colegio Santa Victoria y Nivel de Protección C: Ambiental categoría II para el Depósito de aguas como elemento singular de interés.

Titularidad
Uso Actual
Estado de conservación

Ayuntamiento Educativo
Normal estado de conservación

SE-LOE-003**CENTRO MULTIFUNCIONAL****Interés Arquitectónico: 2****NIVEL IV**

PROVINCIA SEVILLA
COMARCA Sierra Sur
MUNICIPIO Lora de Estepa
REFERENCIA CATASTRAL 7962213UG3276S0001HS

PROTECCIÓN LEY 14/2007 Sin protección
CAT. PLANEAMIENTO VIGENTE -
CAT. PLANEAMIENTO TRAMIT -

-
Titularidad
Uso Actual
Estado de conservación

Ayuntamiento Polivalente
Normal estado de conservación

MUNICIPIO

LORA DEL RÍO

Lora del Río se localiza en el extremo oriental de la provincia de Sevilla, a 57 km de la capital, limítrofe con la provincia de Córdoba, en el Valle del Guadalquivir. El núcleo principal se encuentra a 38 metros de altitud, en la margen derecha del río, que lo circunda por el sur. Asentamiento militar en época romana, localizado al suroeste de la actual población, cuyo núcleo crece amurallado desde la época musulmana hacia el este bajo el posterior señorío de la Orden de Malta. En el siglo XX y en su término municipal son interesantes los poblados de colonización de Setefilla y El Priorato. De los 259 inmuebles municipales aportados (2 de Diputación), se estudian 109 y se incluyen en el Inventario 14 edificios, uno en Nivel I y siete en Nivel II. El Ayuntamiento es del máximo interés arquitectónico e histórico al ser antigua Cárcel y Pósito, y son destacables también la Plaza de Abastos, la Casa Palacio del Bailío de Lora, la Casa de la Cultura y la antigua Escuela Graduada de Niños.

SE-LOR-001**AYUNTAMIENTO. CASAS CAPITULARES. ANTIGUA CÁRCEL****Interés Arquitectónico: 5****NIVEL I**

PROVINCIA SEVILLA
 COMARCA Vega del Guadalquivir
 MUNICIPIO Lora del Río
 REFERENCIA CATASTRAL 6807008TG7760N0001UR
 PROTECCIÓN LEY 14/2007 Bien de Interés Cultural (BIC) inscrito
 CAT. PLANEAMIENTO VIGENTE Grado de Protección A: Monumento. Ficha A-8
 CAT. PLANEAMIENTO TRAMIT -

Edificio monumental con alto valor histórico y artístico, constituye uno de los mejores ejemplos de arquitectura civil del barroco sevillano. Intervinieron diferentes maestros entre 1731 y 1762, destacando Pedro Lozano de la Peña o Andrés Alcántara. Incluido en la Guía Digital del Patrimonio Cultural de Andalucía con el código 01410550128.

Titularidad
 Uso Actual
 Estado de conservación

**Ayuntamiento
 Administrativo
 Normal estado de conservación**

SE-LOR-002**CASA DE LA JUVENTUD****Interés Arquitectónico: 2****NIVEL IV**

PROVINCIA SEVILLA
 COMARCA Vega del Guadalquivir
 MUNICIPIO Lora del Río
 REFERENCIA CATASTRAL 6707022TG7760N0001KR
 PROTECCIÓN LEY 14/2007 -
 CAT. PLANEAMIENTO VIGENTE -
 CAT. PLANEAMIENTO TRAMIT -

Titularidad
 Uso Actual
 Estado de conservación

**Ayuntamiento
 Social
 Normal estado de conservación**

SE-LOR-003**PLAZA DE ABASTOS****Interés Arquitectónico: 4****NIVEL II**

PROVINCIA SEVILLA
 COMARCA Vega del Guadalquivir
 MUNICIPIO Lora del Río
 REFERENCIA CATASTRAL 6808101TG7760N0001XR
 PROTECCIÓN LEY 14/2007 BCG por Disposición Adicional Sexta
 CAT. PLANEAMIENTO VIGENTE Grado de Protección B
 CAT. PLANEAMIENTO TRAMIT -

Incluido en el Inventario de Edificios y Espacios Públicos de Interés Arquitectónico de Propiedad Municipal en Andalucía, de la Consejería de Obras Públicas y Transportes, Junta de Andalucía, 1988.

Titularidad
 Uso Actual
 Estado de conservación

**Ayuntamiento
 Comercial
 Normal estado de conservación**

SE-LOR-004**CASA PALACIO DEL BAILÍO DE LORA****Interés Arquitectónico: 4****NIVEL II**

PROVINCIA SEVILLA
 COMARCA Vega del Guadalquivir
 MUNICIPIO Lora del Río
 REFERENCIA CATASTRAL 6908018TG7760N0001ZR

PROTECCIÓN LEY 14/2007 BCG por Disposición Adicional Sexta
 CAT. PLANEAMIENTO VIGENTE Grado de Protección B
 CAT. PLANEAMIENTO TRAMIT -

Incluido en el Inventario de Edificios y Espacios Públicos de Interés Arquitectónico de Propiedad Municipal en Andalucía, de la Consejería de Obras Públicas y Transportes, Junta de Andalucía, 1988.

Titularidad
 Uso Actual
 Estado de conservación

**Ayuntamiento
 Administrativo
 Normal estado de conservación**

SE-LOR-005**SALA DE EXPOSICIONES EL BAILÍO****Interés Arquitectónico: 2****NIVEL IV**

PROVINCIA SEVILLA
 COMARCA Vega del Guadalquivir
 MUNICIPIO Lora del Río
 REFERENCIA CATASTRAL 6908018TG7760N0001ZR

PROTECCIÓN LEY 14/2007 -
 CAT. PLANEAMIENTO VIGENTE -
 CAT. PLANEAMIENTO TRAMIT -

-

Titularidad
 Uso Actual
 Estado de conservación

**Ayuntamiento
 Cultural
 Normal estado de conservación**

SE-LOR-006**CASA DE LA CULTURA****Interés Arquitectónico: 4****NIVEL II**

PROVINCIA SEVILLA
 COMARCA Vega del Guadalquivir
 MUNICIPIO Lora del Río
 REFERENCIA CATASTRAL 6908008TG7760N0001RR

PROTECCIÓN LEY 14/2007 BCG por Disposición Adicional Sexta
 CAT. PLANEAMIENTO VIGENTE Grado de Protección C
 CAT. PLANEAMIENTO TRAMIT -

-

Titularidad
 Uso Actual
 Estado de conservación

**Ayuntamiento
 Cultural
 Normal estado de conservación**

SE-LOR-007**TEATRO-CINE GOYA****Interés Arquitectónico: 3****NIVEL II**

PROVINCIA SEVILLA
 COMARCA Vega del Guadalquivir
 MUNICIPIO Lora del Río
 REFERENCIA CATASTRAL 6810024TG7760N0001TR

PROTECCIÓN LEY 14/2007 BCG por Disposición Adicional Sexta
 CAT. PLANEAMIENTO VIGENTE Grado de Protección C
 CAT. PLANEAMIENTO TRAMIT -

-

Titularidad
 Uso Actual
 Estado de conservación

**Ayuntamiento
 De ocio / espectáculo
 Normal estado de conservación**

SE-LOR-008**ESCUELA DE MÚSICA RAMÓN Y CAJAL. AUDITORIO****Interés Arquitectónico: 4****NIVEL II**

PROVINCIA SEVILLA
 COMARCA Vega del Guadalquivir
 MUNICIPIO Lora del Río
 REFERENCIA CATASTRAL 7107901TG7770N0001EI

PROTECCIÓN LEY 14/2007 BCG por Disposición Adicional Sexta
 CAT. PLANEAMIENTO VIGENTE Grado de Protección B
 CAT. PLANEAMIENTO TRAMIT -

-
 Titularidad
 Uso Actual
 Estado de conservación

**Ayuntamiento
 Polivalente
 Normal estado de conservación**

SE-LOR-009**C.E.I.P. VIRGEN DE LOS REYES****Interés Arquitectónico: 3****NIVEL II**

PROVINCIA SEVILLA
 COMARCA Vega del Guadalquivir
 MUNICIPIO Lora del Río
 REFERENCIA CATASTRAL 7110303TG7771S0001BP

PROTECCIÓN LEY 14/2007 Sin protección
 CAT. PLANEAMIENTO VIGENTE -
 CAT. PLANEAMIENTO TRAMIT -

-
 Titularidad
 Uso Actual
 Estado de conservación

**Ayuntamiento
 Educativo
 Normal estado de conservación**

SE-LOR-010**POLICÍA LOCAL****Interés Arquitectónico: 2****NIVEL IV**

PROVINCIA SEVILLA
 COMARCA Vega del Guadalquivir
 MUNICIPIO Lora del Río
 REFERENCIA CATASTRAL 7505301TG7770N0001YI

PROTECCIÓN LEY 14/2007 -
 CAT. PLANEAMIENTO VIGENTE -
 CAT. PLANEAMIENTO TRAMIT -

-
 Titularidad
 Uso Actual
 Estado de conservación

**Ayuntamiento
 Administrativo
 Normal estado de conservación**

SE-LOR-011**CENTRO DE SALUD****Interés Arquitectónico: 3****NIVEL II**

PROVINCIA SEVILLA
 COMARCA Vega del Guadalquivir
 MUNICIPIO Lora del Río
 REFERENCIA CATASTRAL 7505302TG7770N0001GI

PROTECCIÓN LEY 14/2007 Sin protección
 CAT. PLANEAMIENTO VIGENTE -
 CAT. PLANEAMIENTO TRAMIT -

-
 Titularidad
 Uso Actual
 Estado de conservación

**Ayuntamiento
 Hospitalario
 Normal estado de conservación**

SE-LOR-012**PISCINA CUBIERTA MUNICIPAL****Interés Arquitectónico: 2****NIVEL IV**

PROVINCIA SEVILLA
 COMARCA Vega del Guadalquivir
 MUNICIPIO Lora del Río
 REFERENCIA CATASTRAL 7711001TG7771S0001HP

PROTECCIÓN LEY 14/2007 Sin protección
 CAT. PLANEAMIENTO VIGENTE -
 CAT. PLANEAMIENTO TRAMIT -

-
 Titularidad
 Uso Actual
 Estado de conservación

**Ayuntamiento
 Deportivo
 Normal estado de conservación**

SE-LOR-013**CEMENTERIO DE SAN SEBASTIÁN****Interés Arquitectónico: 2****NIVEL IV**

PROVINCIA SEVILLA
 COMARCA Vega del Guadalquivir
 MUNICIPIO Lora del Río
 REFERENCIA CATASTRAL 7017002TG7761N0001LZ

PROTECCIÓN LEY 14/2007 -
 CAT. PLANEAMIENTO VIGENTE -
 CAT. PLANEAMIENTO TRAMIT -

-
 Titularidad
 Uso Actual
 Estado de conservación

**Ayuntamiento
 Cementerio
 Normal estado de conservación**

SE-LOR-014**ANTIGUA GUARDERÍA DE SETEFILLA****Interés Arquitectónico: 2****NIVEL IV**

PROVINCIA SEVILLA
 COMARCA Vega del Guadalquivir
 MUNICIPIO Lora del Río
 REFERENCIA CATASTRAL 9860601TG7796S0001ZA

PROTECCIÓN LEY 14/2007 -
 CAT. PLANEAMIENTO VIGENTE -
 CAT. PLANEAMIENTO TRAMIT -

-
 Titularidad
 Uso Actual
 Estado de conservación

**Ayuntamiento
 Administrativo
 Normal estado de conservación**

MUNICIPIO**LOS CORRALES**

En la comarca de la Sierra Sur se sitúa el municipio sevillano de Los Corrales, a 107 km de la capital, limitando al sur con la provincia de Málaga. La cercanía con el paisaje montañoso condiciona el crecimiento del núcleo urbano, pues se encuentra a las faldas de la Sierra de los Caballos. El centro primigenio parece situarse en el sur de la localidad, entre las primeras elevaciones y la ondulación producida por la carretera A-406, ocupando el espacio convexo que deja. Las posteriores expansiones se han producido al otro lado de la carretera, al norte de la población, siguiendo el esquema originario: trazado limpio y organizado, exceptuando curvas próximas a las montañas. Las primeras casas miraron al arroyo de la Fuente Mala, con corrales para el ganado en su parte delantera, por lo que eran lo primero que veía el visitante. De los 20 inmuebles municipales aportados, se estudian los 20 y son incluidos en el inventario un total de 11 edificios, dos en Nivel I y otros dos en Nivel II

SE-CRR-001**AYUNTAMIENTO NUEVO****Interés Arquitectónico: 2****NIVEL IV**

PROVINCIA SEVILLA
 COMARCA Sierra Sur
 MUNICIPIO Los Corrales
 REFERENCIA CATASTRAL 3876307UG2037N0001RY

PROTECCIÓN LEY 14/2007 -
 CAT. PLANEAMIENTO VIGENTE -
 CAT. PLANEAMIENTO TRAMIT -

-
 Titularidad
 Uso Actual
 Estado de conservación

**Ayuntamiento
 Administrativo
 Buen estado de conservación**

SE-CRR-002**HOGAR DEL PENSIONISTA EL BUEN SUCESO****Interés Arquitectónico: 2****NIVEL IV**

PROVINCIA SEVILLA
 COMARCA Sierra Sur
 MUNICIPIO Los Corrales
 REFERENCIA CATASTRAL 3978830UG2037N0001FY

PROTECCIÓN LEY 14/2007 -
 CAT. PLANEAMIENTO VIGENTE -
 CAT. PLANEAMIENTO TRAMIT -

-
 Titularidad
 Uso Actual
 Estado de conservación

**Ayuntamiento
 Social
 Buen estado de conservación**

SE-CRR-003**AYUNTAMIENTO VIEJO. JEFATURA DE POLICÍA LOCAL****Interés Arquitectónico: 3****NIVEL I**

PROVINCIA SEVILLA
 COMARCA Sierra Sur
 MUNICIPIO Los Corrales
 REFERENCIA CATASTRAL 3878023UG2037N0001MY

PROTECCIÓN LEY 14/2007 BCG por Disposición Adicional Sexta
 CAT. PLANEAMIENTO VIGENTE Protección Parcial. Categoría I. NPP-I_01
 CAT. PLANEAMIENTO TRAMIT -

Edificio fechado en 1798 de tipología residencial con adaptación para Casa Consistorial con un volumen que alberga reloj y espadaña, confiriéndole identidad institucional. La parcela es de esquina, con fachada principal muy estrecha a la plaza y amplio desarrollo en profundidad. Cuenta con Protección Parcial, y ha mantenido aquel uso hasta 1965.

Titularidad
 Uso Actual
 Estado de conservación

**Ayuntamiento
 Administrativo
 Normal estado de conservación**

SE-CRR-004**CASA DE LA VIRGEN DEL BUEN SUCESO****Interés Arquitectónico: 2****NIVEL IV**

PROVINCIA SEVILLA
 COMARCA Sierra Sur
 MUNICIPIO Los Corrales
 REFERENCIA CATASTRAL 3776216UG2037N0001HY

PROTECCIÓN LEY 14/2007 -
 CAT. PLANEAMIENTO VIGENTE -
 CAT. PLANEAMIENTO TRAMIT -

-
 Titularidad
 Uso Actual
 Estado de conservación

Ayuntamiento Cultural
Normal estado de conservación

SE-CRR-005**NUEVO EDIFICIO EN C.E.I.P. SAN JOSÉ DE CALASANZ****Interés Arquitectónico: 3****NIVEL II**

PROVINCIA SEVILLA
 COMARCA Sierra Sur
 MUNICIPIO Los Corrales
 REFERENCIA CATASTRAL 3979501UG2037N0001AY

PROTECCIÓN LEY 14/2007 Sin protección
 CAT. PLANEAMIENTO VIGENTE -
 CAT. PLANEAMIENTO TRAMIT -

-
 Titularidad
 Uso Actual
 Estado de conservación

Ayuntamiento Educativo
Normal estado de conservación

SE-CRR-006**CONSULTORIO MÉDICO****Interés Arquitectónico: 2****NIVEL IV**

PROVINCIA SEVILLA
 COMARCA Sierra Sur
 MUNICIPIO Los Corrales
 REFERENCIA CATASTRAL 3979512UG2037N0001FY

PROTECCIÓN LEY 14/2007 Sin protección
 CAT. PLANEAMIENTO VIGENTE -
 CAT. PLANEAMIENTO TRAMIT -

-
 Titularidad
 Uso Actual
 Estado de conservación

Ayuntamiento Hospitalario
Normal estado de conservación

SE-CRR-007**EL PILAR. LAVADERO PÚBLICO Y ABREVADERO****Interés Arquitectónico: 2****NIVEL IV**

PROVINCIA SEVILLA
 COMARCA Sierra Sur
 MUNICIPIO Los Corrales
 REFERENCIA CATASTRAL 3677036UG2037N0001OY

PROTECCIÓN LEY 14/2007 -
 CAT. PLANEAMIENTO VIGENTE -
 CAT. PLANEAMIENTO TRAMIT -

-
 Titularidad
 Uso Actual
 Estado de conservación

Ayuntamiento Servicios
Buen estado de conservación

SE-CRR-008**CASA DE LA CULTURA****Interés Arquitectónico: 3****NIVEL I**

PROVINCIA SEVILLA
 COMARCA Sierra Sur
 MUNICIPIO Los Corrales
 REFERENCIA CATASTRAL 4080614UG2048S0001LS

PROTECCIÓN LEY 14/2007 BCG por Disposición Adicional Sexta
 CAT. PLANEAMIENTO VIGENTE Protección Parcial. Categoría I. NPP-I_03
 CAT. PLANEAMIENTO TRAMIT -

Edificio construido en 2001 y proyectado para usos múltiples culturales, se configura a partir de grandes espacios diáfanos ordenados por una estructura de pilares de acero y pórticos de hormigón, siendo la pieza más destacada el hall de entrada. Las fachadas muestran paramentos blancos lisos con amplios ventanales. Cuenta con Protección Parcial I.

Titularidad
 Uso Actual
 Estado de conservación

**Ayuntamiento
 Polivalente
 Buen estado de conservación**

SE-CRR-009**CENTRO RESIDENCIAL PARA MAYORES Y CENTRO DE DÍA****Interés Arquitectónico: 2****NIVEL IV**

PROVINCIA SEVILLA
 COMARCA Sierra Sur
 MUNICIPIO Los Corrales
 REFERENCIA CATASTRAL 4281036UG2048S0001DS

PROTECCIÓN LEY 14/2007 -
 CAT. PLANEAMIENTO VIGENTE -
 CAT. PLANEAMIENTO TRAMIT -

-

Titularidad
 Uso Actual
 Estado de conservación

**Ayuntamiento
 Polivalente
 -**

SE-CRR-010**CENTRO DE FORMACIÓN****Interés Arquitectónico: 2****NIVEL IV**

PROVINCIA SEVILLA
 COMARCA Sierra Sur
 MUNICIPIO Los Corrales
 REFERENCIA CATASTRAL 3283609UG2038S0001PI

PROTECCIÓN LEY 14/2007 -
 CAT. PLANEAMIENTO VIGENTE -
 CAT. PLANEAMIENTO TRAMIT -

-

Titularidad
 Uso Actual
 Estado de conservación

**Ayuntamiento
 Educativo
 -**

SE-CRR-011**CEMENTERIO MUNICIPAL****Interés Arquitectónico: 4****NIVEL II**

PROVINCIA SEVILLA
 COMARCA Sierra Sur
 MUNICIPIO Los Corrales
 REFERENCIA CATASTRAL 001900100UG20G0000BW

PROTECCIÓN LEY 14/2007 BCG por Disposición Adicional Sexta
 CAT. PLANEAMIENTO VIGENTE Nivel de Protección II: Parcial
 CAT. PLANEAMIENTO TRAMIT -

Incluido en la Guía Digital del Patrimonio Cultural de Andalucía con el código 01410370023.

Titularidad
 Uso Actual
 Estado de conservación

**Ayuntamiento
 Cementerio
 Buen estado de conservación**

MUNICIPIO**LOS MOLARES**

Los Molares se sitúa en la Campiña sevillana, formando parte de la Mancomunidad de Municipios del Bajo Guadalquivir, a 44 kilómetros al sureste de la capital de la provincia. La presencia de asentamiento humano se remonta, quizás ininterrumpidamente, hasta el Neolítico. La villa medieval se organizaba alrededor del castillo, debiendo su posterior auge a la gran feria comercial de tejidos que organizaba. Se generó un pueblo de calles estrechas y sinuosas, con casas normalmente de dos plantas de altura y cubiertas inclinadas de tejas en parcelas estrechas y alargadas. De los 34 inmuebles municipales aportados, se estudian todos y se incluyen en el Inventario 3 edificios, uno en Nivel I, otro en Nivel II y el último en Nivel IV. Entre ellos, el Castillo de Los Molares es del máximo interés arquitectónico, y destaca también el nuevo Ayuntamiento, un edificio de reciente construcción (2010) que, afortunadamente, mostró la apuesta municipal por un lenguaje contemporáneo para su nueva sede.

SE-MOL-001**NUEVO AYUNTAMIENTO Y POLICÍA LOCAL**

PROVINCIA	SEVILLA
COMARCA	Bajo Guadalquivir
MUNICIPIO	Los Molares
REFERENCIA CATASTRAL	8556910TG5185N0001QB
PROTECCIÓN LEY 14/2007	Sin protección
CAT. PLANEAMIENTO VIGENTE	-
CAT. PLANEAMIENTO TRAMIT	-

Interés Arquitectónico: 3**NIVEL I**

Construido en 2010 de nueva planta, ocupa parcela irregular vinculada a plaza pública. Se organiza a partir de dos grandes volúmenes. El principal, un rotundo cubo de ladrillo de tres alturas, sin apenas vanos en algunos de sus frentes; el segundo, pieza prismática de dos plantas, maclada al cubo, mucho más perforada y acabada de enlucido blanco.

Titularidad
Uso Actual
Estado de conservación

**Ayuntamiento
Administrativo
Buen estado de conservación**

SE-MOL-002**CASTILLO DE LOS MOLARES**

PROVINCIA	SEVILLA
COMARCA	Bajo Guadalquivir
MUNICIPIO	Los Molares
REFERENCIA CATASTRAL	8458007TG5185N0001YB
PROTECCIÓN LEY 14/2007	Bien de Interés Cultural (BIC) inscrito
CAT. PLANEAMIENTO VIGENTE	Grado de Protección I: Integral
CAT. PLANEAMIENTO TRAMIT	-

Interés Arquitectónico: 5**NIVEL II**

Incluido en el Inventario de Edificios y Espacios Públicos de Interés Arquitectónico de Propiedad Municipal en Andalucía, de la Consejería de Obras Públicas y Transportes, Junta de Andalucía, 1988. Incluido en la Guía Digital del Patrimonio Cultural de Andalucía con el código 01410630019.

Titularidad
Uso Actual
Estado de conservación

**Ayuntamiento
Cultural
Buen estado de conservación**

SE-MOL-003**ANTIGUA CASA CONSISTORIAL**

PROVINCIA	SEVILLA
COMARCA	Bajo Guadalquivir
MUNICIPIO	Los Molares
REFERENCIA CATASTRAL	8557204TG5185N0001BB
PROTECCIÓN LEY 14/2007	-
CAT. PLANEAMIENTO VIGENTE	-
CAT. PLANEAMIENTO TRAMIT	-

Interés Arquitectónico: 2**NIVEL IV**

-
Titularidad
Uso Actual
Estado de conservación

**Ayuntamiento
-
Normal estado de conservación**

MUNICIPIO**LOS PALACIOS Y VILAFRANCA**

Los Palacios y Villafranca se sitúa al suroeste de la provincia de Sevilla, a 28 km. de la capital, en las Marismas de la margen izquierda del Guadalquivir, dentro de la comarca del Bajo Guadalquivir. El término cuenta con otros tres núcleos de población, vinculados con la actividad agrícola: los poblados de colonización de El Trobal, Maribáñez y Los Chapatales, construidos en 1970. En su origen como asentamiento urbano Los Palacios ocuparía la cota más alta del amplísimo entorno llano, rodeada de Villafranca de la Marisma, asentamiento disperso de pequeñas chozas de pastores. La división natural de los dos asentamientos, sobre un antiguo cauce, conforma el eje urbano principal que pasa por la Plaza de España, desarrollándose principalmente según la orientación norte-sur, y recientemente hacia las carreteras de Utrera y Sevilla. De los 75 inmuebles municipales aportados se estudian 62 y son incluidos en el Inventario un total de 16 inmuebles, con dos en Nivel I y cuatro en Nivel II.

SE-PAL-001**AYUNTAMIENTO****Interés Arquitectónico: 2****NIVEL IV**

PROVINCIA SEVILLA
 COMARCA Bajo Guadalquivir
 MUNICIPIO Los Palacios y Villafranca
 REFERENCIA CATASTRAL 0466201TG4106N0001LH

PROTECCIÓN LEY 14/2007 -
 CAT. PLANEAMIENTO VIGENTE -
 CAT. PLANEAMIENTO TRAMIT -

-
 Titularidad
 Uso Actual
 Estado de conservación

**Ayuntamiento
 Administrativo**
Normal estado de conservación

SE-PAL-002**PARADA DE AUTOBUSES****Interés Arquitectónico: 2****NIVEL IV**

PROVINCIA SEVILLA
 COMARCA Bajo Guadalquivir
 MUNICIPIO Los Palacios y Villafranca
 REFERENCIA CATASTRAL 0565001TG4106N0001ZH

PROTECCIÓN LEY 14/2007 Sin protección
 CAT. PLANEAMIENTO VIGENTE -
 CAT. PLANEAMIENTO TRAMIT -

-
 Titularidad
 Uso Actual
 Estado de conservación

**Ayuntamiento
 Servicios**
Normal estado de conservación

SE-PAL-003**PABELLÓN MUNICIPAL DE DEPORTES JOSÉ MORAL****Interés Arquitectónico: 2****NIVEL IV**

PROVINCIA SEVILLA
 COMARCA Bajo Guadalquivir
 MUNICIPIO Los Palacios y Villafranca
 REFERENCIA CATASTRAL 0562002TG4106S0001GQ

PROTECCIÓN LEY 14/2007 -
 CAT. PLANEAMIENTO VIGENTE -
 CAT. PLANEAMIENTO TRAMIT -

-
 Titularidad
 Uso Actual
 Estado de conservación

**Ayuntamiento
 Deportivo**
Normal estado de conservación

SE-PAL-004**MERCADO DE ABASTOS****Interés Arquitectónico: 3****NIVEL II**

PROVINCIA SEVILLA
 COMARCA Bajo Guadalquivir
 MUNICIPIO Los Palacios y Villafranca
 REFERENCIA CATASTRAL 0068306TG4106N0001KH

PROTECCIÓN LEY 14/2007 BCG por Disposición Adicional Sexta
 CAT. PLANEAMIENTO VIGENTE Nivel de Protección C: Parcial I
 CAT. PLANEAMIENTO TRAMIT -

Incluido en el Inventario de Edificios y Espacios Públicos de Interés Arquitectónico de Propiedad Municipal en Andalucía, de la Consejería de Obras Públicas y Transportes, Junta de Andalucía, 1988.

Titularidad
 Uso Actual
 Estado de conservación

**Ayuntamiento
 Comercial
 Normal estado de conservación**

SE-PAL-005**TEATRO MUNICIPAL****Interés Arquitectónico: 3****NIVEL II**

PROVINCIA SEVILLA
 COMARCA Bajo Guadalquivir
 MUNICIPIO Los Palacios y Villafranca
 REFERENCIA CATASTRAL 0771014TG4107S0001KK

PROTECCIÓN LEY 14/2007 Sin protección
 CAT. PLANEAMIENTO VIGENTE -
 CAT. PLANEAMIENTO TRAMIT -

-

Titularidad
 Uso Actual
 Estado de conservación

**Ayuntamiento
 De ocio / espectáculo
 Normal estado de conservación**

SE-PAL-006**CASA DE LA CULTURA. ANTIGUO AYUNTAMIENTO****Interés Arquitectónico: 3****NIVEL I**

PROVINCIA SEVILLA
 COMARCA Bajo Guadalquivir
 MUNICIPIO Los Palacios y Villafranca
 REFERENCIA CATASTRAL 0070021TG4106N0001DH

PROTECCIÓN LEY 14/2007 BCG por Disposición Adicional Sexta
 CAT. PLANEAMIENTO VIGENTE Nivel de Protección B: Estructural. Nº 7
 CAT. PLANEAMIENTO TRAMIT -

Edificio construido a finales del siglo XIX con carácter residencial bajo la tipología de casa patio, que ha llegado muy alterado excepto en la configuración de la fachada principal y primera crujía. Ocupa parcela irregular y alargada entre medianeras con fachada también a la calle trasera. Incluido en el Inventario de la COPT, 1988.

Titularidad
 Uso Actual
 Estado de conservación

**Ayuntamiento
 Polivalente
 Buen estado de conservación**

SE-PAL-007**COLEGIO PÚBLICO JUAN JOSÉ BAQUERO****Interés Arquitectónico: 2****NIVEL IV**

PROVINCIA SEVILLA
 COMARCA Bajo Guadalquivir
 MUNICIPIO Los Palacios y Villafranca
 REFERENCIA CATASTRAL 9768001TG3196N0001XJ

PROTECCIÓN LEY 14/2007 Sin protección
 CAT. PLANEAMIENTO VIGENTE -
 CAT. PLANEAMIENTO TRAMIT -

-

Titularidad
 Uso Actual
 Estado de conservación

**Ayuntamiento
 Educativo
 Normal estado de conservación**

SE-PAL-008**PARADA DE AUTOBUSES****Interés Arquitectónico: 2****NIVEL IV**

PROVINCIA SEVILLA
 COMARCA Bajo Guadalquivir
 MUNICIPIO Los Palacios y Villafranca
 REFERENCIA CATASTRAL 0272501TG4107S0001HK

PROTECCIÓN LEY 14/2007 Sin protección
 CAT. PLANEAMIENTO VIGENTE -
 CAT. PLANEAMIENTO TRAMIT -

-
 Titularidad
 Uso Actual
 Estado de conservación

**Ayuntamiento
 Servicios
 Normal estado de conservación**

SE-PAL-009**DEPÓSITO DE ELEVACIÓN DE AGUA****Interés Arquitectónico: 2****NIVEL IV**

PROVINCIA SEVILLA
 COMARCA Bajo Guadalquivir
 MUNICIPIO Los Palacios y Villafranca
 REFERENCIA CATASTRAL 9467001TG3196N0001KJ

PROTECCIÓN LEY 14/2007 -
 CAT. PLANEAMIENTO VIGENTE -
 CAT. PLANEAMIENTO TRAMIT -

-
 Titularidad
 Uso Actual
 Estado de conservación

**Ayuntamiento
 Industrial
 Buen estado de conservación**

SE-PAL-010**SEDE POLICÍA LOCAL****Interés Arquitectónico: 2****NIVEL IV**

PROVINCIA SEVILLA
 COMARCA Bajo Guadalquivir
 MUNICIPIO Los Palacios y Villafranca
 REFERENCIA CATASTRAL 9269008TG3196N0001GJ

PROTECCIÓN LEY 14/2007 Sin protección
 CAT. PLANEAMIENTO VIGENTE -
 CAT. PLANEAMIENTO TRAMIT -

-
 Titularidad
 Uso Actual
 Estado de conservación

**Ayuntamiento
 Administrativo
 Buen estado de conservación**

SE-PAL-011**BIBLIOTECA MUNICIPAL GENERACIÓN DEL 27****Interés Arquitectónico: 3****NIVEL I**

PROVINCIA SEVILLA
 COMARCA Bajo Guadalquivir
 MUNICIPIO Los Palacios y Villafranca
 REFERENCIA CATASTRAL 0776202TG4107N0001HP

PROTECCIÓN LEY 14/2007 Sin protección
 CAT. PLANEAMIENTO VIGENTE -
 CAT. PLANEAMIENTO TRAMIT -

Edificio proyectado en 2011 e inaugurado en 2019 como Biblioteca Municipal. Ocupa parcela irregular con forma triangular, no edificada en su totalidad. El inmueble consta de tres piezas que se maclan dando lugar a un juego complejo de volúmenes. El elemento principal que contiene la entrada es de planta rectangular y presenta dos niveles en altura.

-
 Titularidad
 Uso Actual
 Estado de conservación

**Ayuntamiento
 Cultural
 Buen estado de conservación**

SE-PAL-012**GUARDERÍA INFANTIL MUNICIPAL LA NANA****Interés Arquitectónico: 3****NIVEL II**

PROVINCIA SEVILLA
 COMARCA Bajo Guadalquivir
 MUNICIPIO Los Palacios y Villafranca
 REFERENCIA CATASTRAL 1075201TG4117N0001WF

PROTECCIÓN LEY 14/2007 Sin protección
 CAT. PLANEAMIENTO VIGENTE -
 CAT. PLANEAMIENTO TRAMIT -

-
 Titularidad
 Uso Actual
 Estado de conservación

**Ayuntamiento
 Educativo
 Normal estado de conservación**

SE-PAL-013**C.E.I.P. ANDRÉS BERNÁLDEZ****Interés Arquitectónico: 3****NIVEL II**

PROVINCIA SEVILLA
 COMARCA Bajo Guadalquivir
 MUNICIPIO Los Palacios y Villafranca
 REFERENCIA CATASTRAL 0979201TG4107N0001YP

PROTECCIÓN LEY 14/2007 Sin protección
 CAT. PLANEAMIENTO VIGENTE -
 CAT. PLANEAMIENTO TRAMIT -

-
 Titularidad
 Uso Actual
 Estado de conservación

**Ayuntamiento
 Educativo
 Normal estado de conservación**

SE-PAL-014**DISPENSARIO Y VIVIENDA DEL MÉDICO****Interés Arquitectónico: 2****NIVEL IV**

PROVINCIA SEVILLA
 COMARCA Bajo Guadalquivir
 MUNICIPIO Los Palacios y Villafranca
 REFERENCIA CATASTRAL 3238307TG4133N0001FM

PROTECCIÓN LEY 14/2007 -
 CAT. PLANEAMIENTO VIGENTE -
 CAT. PLANEAMIENTO TRAMIT -

-
 Titularidad
 Uso Actual
 Estado de conservación

**Ayuntamiento
 -
 Normal estado de conservación**

SE-PAL-015**CASA AYUNTAMIENTO DE MARIBÁÑEZ****Interés Arquitectónico: 2****NIVEL IV**

PROVINCIA SEVILLA
 COMARCA Bajo Guadalquivir
 MUNICIPIO Los Palacios y Villafranca
 REFERENCIA CATASTRAL 3238302TG4133N0001GM

PROTECCIÓN LEY 14/2007 -
 CAT. PLANEAMIENTO VIGENTE -
 CAT. PLANEAMIENTO TRAMIT -

-
 Titularidad
 Uso Actual
 Estado de conservación

**Ayuntamiento
 Administrativo
 Normal estado de conservación**

SE-PAL-016**CASA AYUNTAMIENTO DE EL TROBAL****Interés Arquitectónico: 2****NIVEL IV**

PROVINCIA SEVILLA
COMARCA Bajo Guadalquivir
MUNICIPIO Los Palacios y Villafranca
REFERENCIA CATASTRAL 7913008TG3171S0001RQ

PROTECCIÓN LEY 14/2007 Sin protección
CAT. PLANEAMIENTO VIGENTE -
CAT. PLANEAMIENTO TRAMIT -

-
Titularidad
Uso Actual
Estado de conservación

Ayuntamiento
En desuso
Normal estado de conservación

MUNICIPIO

MAIRENA DEL ALCOR

El municipio de Mairena del Alcor ocupa una posición central en la provincia de Sevilla, a 24 kilómetros de su capital, en Los Alcores, elevación baja en forma de meseta que emerge en medio de la Depresión del Guadalquivir. Administrativamente se encuadra en la Campiña de Carmona, y su núcleo importante más cercano es Alcalá de Guadaíra, a sólo 7 km. En el término municipal se encuentran las aldeas de Bencarrón y Clavínque. La villa es desde su origen uno de los enclaves de abastecimiento de la capital, alojándose los primeros habitantes en aquella pequeña aldea sobre un alcor alrededor del castillo medieval, para crecer después con calles estrechas, denso y blanco caserío, entre las actuales Real y Ancha. De los 231 inmuebles municipales aportados, se estudian 56 y son incluidos en el Inventario un total de 12 inmuebles, dos de ellos en Nivel I y uno más en Nivel II, siendo la Casa Palacio de los Duques de Arcos, antigua Cilla en la calle Real, el de mayor interés arquitectónico.

SE-MAI-001**OFICINA DE TURISMO****Interés Arquitectónico: 2****NIVEL IV**

PROVINCIA SEVILLA
 COMARCA Campiña de Carmona
 MUNICIPIO Mairena del Alcor
 REFERENCIA CATASTRAL 7099001TG5379N0001QW

PROTECCIÓN LEY 14/2007 -
 CAT. PLANEAMIENTO VIGENTE -
 CAT. PLANEAMIENTO TRAMIT -

-
 Titularidad
 Uso Actual
 Estado de conservación

Ayuntamiento Cultural
Normal estado de conservación

SE-MAI-002**ANTIGUA PLAZA DE ABASTOS****Interés Arquitectónico: 2****NIVEL IV**

PROVINCIA SEVILLA
 COMARCA Campiña de Carmona
 MUNICIPIO Mairena del Alcor
 REFERENCIA CATASTRAL 6798017TG5369N0001ZZ

PROTECCIÓN LEY 14/2007 -
 CAT. PLANEAMIENTO VIGENTE -
 CAT. PLANEAMIENTO TRAMIT -

-
 Titularidad
 Uso Actual
 Estado de conservación

Ayuntamiento Comercial
Normal estado de conservación

SE-MAI-003**CENTRO CULTURAL. BIBLIOTECA PÚBLICA****Interés Arquitectónico: 2****NIVEL IV**

PROVINCIA SEVILLA
 COMARCA Campiña de Carmona
 MUNICIPIO Mairena del Alcor
 REFERENCIA CATASTRAL 6702811TG5460S0001XL

PROTECCIÓN LEY 14/2007 Sin protección
 CAT. PLANEAMIENTO VIGENTE -
 CAT. PLANEAMIENTO TRAMIT -

-
 Titularidad
 Uso Actual
 Estado de conservación

Ayuntamiento Cultural
Normal estado de conservación

SE-MAI-004**ANTIGUO CUARTEL DE LA GUARDIA CIVIL****Interés Arquitectónico: 2****NIVEL IV**

PROVINCIA SEVILLA
 COMARCA Campiña de Carmona
 MUNICIPIO Mairena del Alcor
 REFERENCIA CATASTRAL 6898019TG5369N0001IZ

PROTECCIÓN LEY 14/2007 -
 CAT. PLANEAMIENTO VIGENTE -
 CAT. PLANEAMIENTO TRAMIT -

-
 Titularidad
 Uso Actual
 Estado de conservación

Ayuntamiento
 -
Normal estado de conservación

SE-MAI-005**CASA PALACIO DE LOS DUQUES DE ARCOS. CILLA****Interés Arquitectónico: 4****NIVEL I**

PROVINCIA SEVILLA
 COMARCA Campiña de Carmona
 MUNICIPIO Mairena del Alcor
 REFERENCIA CATASTRAL 7099030TG5379N0001BW

PROTECCIÓN LEY 14/2007 BCG por Disposición Adicional Sexta
 CAT. PLANEAMIENTO VIGENTE Nivel de Protección Integral. Ficha nº4
 CAT. PLANEAMIENTO TRAMIT -

-
 Conjunto de edificios originalmente propiedad de los duques de Arcos, iniciado en el s. XV y vinculado al Castillo de Luna. Se organiza en torno a un gran patio principal y otro apeadero en terreno con acusado desnivel que se compensa con terrazas, destacando la incorporación de un auditorio. Incluido en la Guía Digital, IAPH, código 01410580058.

Titularidad
 Uso Actual
 Estado de conservación

Ayuntamiento
Polivalente
Normal estado de conservación

SE-MAI-006**ANTIGUA TORRE DEL DEPÓSITO DE AGUAS****Interés Arquitectónico: 2****NIVEL IV**

PROVINCIA SEVILLA
 COMARCA Campiña de Carmona
 MUNICIPIO Mairena del Alcor
 REFERENCIA CATASTRAL 6399041TG5369N0001OZ

PROTECCIÓN LEY 14/2007 -
 CAT. PLANEAMIENTO VIGENTE -
 CAT. PLANEAMIENTO TRAMIT -

-
 Titularidad
 Uso Actual
 Estado de conservación

Ayuntamiento
En desuso
Normal estado de conservación

SE-MAI-007**ANTIGUO MATADERO MUNICIPAL****Interés Arquitectónico: 2****NIVEL IV**

PROVINCIA SEVILLA
 COMARCA Campiña de Carmona
 MUNICIPIO Mairena del Alcor
 REFERENCIA CATASTRAL 7300005TG5470S0001ZM

PROTECCIÓN LEY 14/2007 -
 CAT. PLANEAMIENTO VIGENTE -
 CAT. PLANEAMIENTO TRAMIT -

-
 Titularidad
 Uso Actual
 Estado de conservación

Ayuntamiento
Residencial
Buen estado de conservación

SE-MAI-008**CEMENTERIO DE SAN JOSÉ****Interés Arquitectónico: 2****NIVEL IV**

PROVINCIA SEVILLA
 COMARCA Campiña de Carmona
 MUNICIPIO Mairena del Alcor
 REFERENCIA CATASTRAL 6606901TG5460N0001FA

PROTECCIÓN LEY 14/2007 -
 CAT. PLANEAMIENTO VIGENTE -
 CAT. PLANEAMIENTO TRAMIT -

-
 Titularidad
 Uso Actual
 Estado de conservación

**Ayuntamiento
 Cementerio
 Normal estado de conservación**

SE-MAI-009**OFICINA DE EMPLEO Y JUZGADO****Interés Arquitectónico: 2****NIVEL IV**

PROVINCIA SEVILLA
 COMARCA Campiña de Carmona
 MUNICIPIO Mairena del Alcor
 REFERENCIA CATASTRAL 7804036TG5470S0001GM

PROTECCIÓN LEY 14/2007 -
 CAT. PLANEAMIENTO VIGENTE -
 CAT. PLANEAMIENTO TRAMIT -

-
 Titularidad
 Uso Actual
 Estado de conservación

**Ayuntamiento
 Administrativo
 Normal estado de conservación**

SE-MAI-010**EDIFICIO SANTA ANA. CENTRO CÍVICO ANTONIO MACHADO****Interés Arquitectónico: 3****NIVEL I**

PROVINCIA SEVILLA
 COMARCA Campiña de Carmona
 MUNICIPIO Mairena del Alcor
 REFERENCIA CATASTRAL 6290901TG5369S0001OY

PROTECCIÓN LEY 14/2007 Sin protección
 CAT. PLANEAMIENTO VIGENTE -
 CAT. PLANEAMIENTO TRAMIT -

-
 Construido a comienzos del siglo XXI, ampliado en 2014 para incorporar la biblioteca, ocupa parcela trapezoidal, de la que sólo un tercio está edificada, siendo el resto zona verde. Presenta tres piezas independientes, dos unidas y dispuestas en ángulo recto y una tercera aislada; todas con una sola altura e interesante juego de alineaciones.

Titularidad
 Uso Actual
 Estado de conservación

**Ayuntamiento
 Polivalente
 Buen estado de conservación**

SE-MAI-011**PABELLÓN CUBIERTO ANTONIO GARCÍA MARTÍNEZ****Interés Arquitectónico: 2****NIVEL IV**

PROVINCIA SEVILLA
 COMARCA Campiña de Carmona
 MUNICIPIO Mairena del Alcor
 REFERENCIA CATASTRAL 7409801TG5470N0001IG

PROTECCIÓN LEY 14/2007 Sin protección
 CAT. PLANEAMIENTO VIGENTE -
 CAT. PLANEAMIENTO TRAMIT -

-
 Titularidad
 Uso Actual
 Estado de conservación

**Ayuntamiento
 Deportivo
 Buen estado de conservación**

SE-MAI-012

C.A.R.E. LOS ALCORES

Interés Arquitectónico: 3

NIVEL II



PROVINCIA SEVILLA
COMARCA Campiña de Carmona
MUNICIPIO Mairena del Alcor
REFERENCIA CATASTRAL 8110502TG5481S0001OZ

PROTECCIÓN LEY 14/2007 Sin protección
CAT. PLANEAMIENTO VIGENTE -
CAT. PLANEAMIENTO TRAMIT -

-
Titularidad
Uso Actual
Estado de conservación

**Ayuntamiento
Administrativo
Buen estado de conservación**

MUNICIPIO

MAIRENA DEL ALJARAFE

Mairena del Aljarafe se localiza a 9 km. al suroeste de la capital sevillana, en su área metropolitana, en pleno Aljarafe. Por esa proximidad a Sevilla y por la mayor suavidad de clima debida a situarse a 85 metros de altitud, se ha convertido en importante ciudad dormitorio de aquella, y su término se halla ocupado por numerosas urbanizaciones residenciales de reciente construcción, tales como Ciudad Aljarafe, Simón Verde, Cavaleri, El Marqués, Ciudad Expo... a la par que se han instalado parques industriales como el PISA, realidades que han modificado la actividad agraria que históricamente ocuparon a sus pobladores y que se manifiesta en los restos arqueológicos hallados o en la probable alquería musulmana origen del actual poblamiento. De los 84 inmuebles municipales aportados se estudian todos y se incluyen en el Inventario un total de 6 edificios con uno en Nivel II y los otros cinco en Nivel IV, siendo el de mayor interés arquitectónico la Escuela Infantil en calle Bilbao.

SE-MAJ-001**TEATRO DE LA VILLA. CONSERVATORIO AMÉRICA MARTÍNEZ****Interés Arquitectónico: 2****NIVEL IV**

PROVINCIA SEVILLA
 COMARCA Comarca Metropolitana de Sevilla
 MUNICIPIO Mairena del Aljarafe
 REFERENCIA CATASTRAL 0375513QB6307N0001SX

PROTECCIÓN LEY 14/2007 Sin protección
 CAT. PLANEAMIENTO VIGENTE -
 CAT. PLANEAMIENTO TRAMIT -

-
 Titularidad
 Uso Actual
 Estado de conservación

**Ayuntamiento
 Sociocultural
 Buen estado de conservación**

SE-MAJ-002**CENTRO DE EDUCACIÓN INFANTIL CHICLE****Interés Arquitectónico: 2****NIVEL IV**

PROVINCIA SEVILLA
 COMARCA Comarca Metropolitana de Sevilla
 MUNICIPIO Mairena del Aljarafe
 REFERENCIA CATASTRAL 0470203QB6307S0001LU

PROTECCIÓN LEY 14/2007 Sin protección
 CAT. PLANEAMIENTO VIGENTE -
 CAT. PLANEAMIENTO TRAMIT -

-
 Titularidad
 Uso Actual
 Estado de conservación

**Ayuntamiento
 Educativo
 Normal estado de conservación**

SE-MAJ-003**C.E.I.P. ROSALES****Interés Arquitectónico: 2****NIVEL IV**

PROVINCIA SEVILLA
 COMARCA Comarca Metropolitana de Sevilla
 MUNICIPIO Mairena del Aljarafe
 REFERENCIA CATASTRAL 0673101QB6307S0001LU

PROTECCIÓN LEY 14/2007 Sin protección
 CAT. PLANEAMIENTO VIGENTE -
 CAT. PLANEAMIENTO TRAMIT -

-
 Titularidad
 Uso Actual
 Estado de conservación

**Ayuntamiento
 Educativo
 Normal estado de conservación**

SE-MAJ-004**C.E.I.P. MIGUEL HERNÁNDEZ****Interés Arquitectónico: 2****NIVEL IV**

PROVINCIA SEVILLA
 COMARCA Comarca Metropolitana de Sevilla
 MUNICIPIO Mairena del Aljarafe
 REFERENCIA CATASTRAL 0179938QB6307N0001TX

PROTECCIÓN LEY 14/2007 Sin protección
 CAT. PLANEAMIENTO VIGENTE -
 CAT. PLANEAMIENTO TRAMIT -

-
 Titularidad
 Uso Actual
 Estado de conservación

**Ayuntamiento
 Educativo
 Buen estado de conservación**

SE-MAJ-005**C.E.I.P. GINER DE LOS RÍOS****Interés Arquitectónico: 2****NIVEL IV**

PROVINCIA SEVILLA
 COMARCA Comarca Metropolitana de Sevilla
 MUNICIPIO Mairena del Aljarafe
 REFERENCIA CATASTRAL 0873401QB6307S0001GU

PROTECCIÓN LEY 14/2007 Sin protección
 CAT. PLANEAMIENTO VIGENTE -
 CAT. PLANEAMIENTO TRAMIT -

-
 Titularidad
 Uso Actual
 Estado de conservación

**Ayuntamiento
 Educativo
 Normal estado de conservación**

SE-MAJ-006**ESCUELA INFANTIL PAT EL CARTERO****Interés Arquitectónico: 3****NIVEL II**

PROVINCIA SEVILLA
 COMARCA Comarca Metropolitana de Sevilla
 MUNICIPIO Mairena del Aljarafe
 REFERENCIA CATASTRAL 2685413QB6328N0001XQ

PROTECCIÓN LEY 14/2007 Sin protección
 CAT. PLANEAMIENTO VIGENTE -
 CAT. PLANEAMIENTO TRAMIT -

-
 Titularidad
 Uso Actual
 Estado de conservación

**Ayuntamiento
 Educativo
 Normal estado de conservación**

MUNICIPIO MARCHENA

Marchena se localiza en el cuadrante sudoriental de la provincia de Sevilla, a 64 km. de la capital, en la comarca de la Campiña. Se asienta sobre dos colinas unidas por una vaguada, con crecimiento reciente al noroeste, por el Camino de la Estación. El asentamiento primigenio, con el castillo y el caserío ocupando al sur la colina, destaca sobre la llanura circundante. Es una de las grandes ciudades patrimoniales de la provincia, declarada Conjunto Histórico Artístico. De los 54 inmuebles municipales aportados, se han estudiado todos y se incluyen en el Inventario 17 edificios, de los que cinco son de Nivel I y seis de Nivel II, con cinco de ellos del máximo interés arquitectónico: la Puerta de Morón (Museo Coullaut-Valera), la Puerta de Sevilla, la Casa Fábrica de la Iglesia de San Juan, las antiguas Casas Capitulares y el antiguo Hospital de San Jerónimo de la Misericordia. Y son muy destacables el antiguo Colegio de San Jerónimo y los restos del Palacio de los Duques de Arcos.

SE-MAR-001**CASA CONSISTORIAL Y POLICÍA LOCAL****Interés Arquitectónico: 3****NIVEL I**

PROVINCIA SEVILLA
COMARCA Campiña de Morón y Marchena
MUNICIPIO Marchena
REFERENCIA CATASTRAL 5945240TG8354N0001TF
PROTECCIÓN LEY 14/2007 Sin protección
CAT. PLANEAMIENTO VIGENTE -
CAT. PLANEAMIENTO TRAMIT -

Edificio construido en 1958 según proyecto de Rafael Arévalo Camacho e Ignacio Costa, sobre el solar que anteriormente ocupara el convento de San Francisco. Se organiza en tres módulos: uno central; un segundo volumen de esquina, con planta rectangular; la tercera pieza es una alta torre de caña prismática de planta cuadrada con campanario.

Titularidad
Uso Actual
Estado de conservación

**Ayuntamiento
Administrativo**
Normal estado de conservación

SE-MAR-002**JUZGADOS****Interés Arquitectónico: 3****NIVEL III**

PROVINCIA SEVILLA
COMARCA Campiña de Morón y Marchena
MUNICIPIO Marchena
REFERENCIA CATASTRAL 5945232TG8354N0001YF
PROTECCIÓN LEY 14/2007 -
CAT. PLANEAMIENTO VIGENTE -
CAT. PLANEAMIENTO TRAMIT -

-

Titularidad
Uso Actual
Estado de conservación

**Ministerio de Justicia.
Juzgados**
Normal estado de conservación

SE-MAR-003**PUERTA DE MORÓN. OFICINA DE TURISMO Y MUSEO****Interés Arquitectónico: 5****NIVEL II**

PROVINCIA SEVILLA
COMARCA Campiña de Morón y Marchena
MUNICIPIO Marchena
REFERENCIA CATASTRAL 6144724TG8364S0001UE
PROTECCIÓN LEY 14/2007 Bien de Interés Cultural (BIC) inscrito
CAT. PLANEAMIENTO VIGENTE Nivel de Protección 1: Monumental
CAT. PLANEAMIENTO TRAMIT -

Incluido en el Inventario de Edificios y Espacios Públicos de Interés Arquitectónico de Propiedad Municipal en Andalucía, de la Consejería de Obras Públicas y Transportes, Junta de Andalucía, 1988. Incluido en la Guía Digital del Patrimonio Cultural de Andalucía con el código 01410600275.

Titularidad
Uso Actual
Estado de conservación

**Ayuntamiento
Cultural**
Normal estado de conservación

SE-MAR-004**MERCADO DE ABASTOS****Interés Arquitectónico: 3****NIVEL II**

PROVINCIA	SEVILLA
COMARCA	Campaña de Morón y Marchena
MUNICIPIO	Marchena
REFERENCIA CATASTRAL	6042407TG8364S0001OE
PROTECCIÓN LEY 14/2007	BCG por Disposición Adicional Sexta
CAT. PLANEAMIENTO VIGENTE	Nivel de Protección 4: Ambiental
CAT. PLANEAMIENTO TRAMIT	-

Incluido en el Inventario de Edificios y Espacios Públicos de Interés Arquitectónico de Propiedad Municipal en Andalucía, de la Consejería de Obras Públicas y Transportes, Junta de Andalucía, 1988.

Titularidad
Uso Actual
Estado de conservación

**Ayuntamiento
Comercial
Normal estado de conservación**

SE-MAR-005**OFICINA COMARCAL AGRARIA****Interés Arquitectónico: 2****NIVEL IV**

PROVINCIA	SEVILLA
COMARCA	Campaña de Morón y Marchena
MUNICIPIO	Marchena
REFERENCIA CATASTRAL	6144719TG8364S0001SE
PROTECCIÓN LEY 14/2007	-
CAT. PLANEAMIENTO VIGENTE	-
CAT. PLANEAMIENTO TRAMIT	-

-

Titularidad
Uso Actual
Estado de conservación

**Ayuntamiento
Administrativo
Normal estado de conservación**

SE-MAR-006**PUERTA DE SEVILLA, ARCO DE LA ROSA****Interés Arquitectónico: 5****NIVEL II**

PROVINCIA	SEVILLA
COMARCA	Campaña de Morón y Marchena
MUNICIPIO	Marchena
REFERENCIA CATASTRAL	5945265TG8354N0000FD
PROTECCIÓN LEY 14/2007	Bien de Interés Cultural (BIC) inscrito
CAT. PLANEAMIENTO VIGENTE	Nivel de Protección 1: Monumental
CAT. PLANEAMIENTO TRAMIT	-

Incluido en el Inventario de Edificios y Espacios Públicos de Interés Arquitectónico de Propiedad Municipal en Andalucía, de la Consejería de Obras Públicas y Transportes, Junta de Andalucía, 1988. Incluido en la Guía Digital del Patrimonio Cultural de Andalucía con el código 01410600054.

Titularidad
Uso Actual
Estado de conservación

**Ayuntamiento
Cultural
Buen estado de conservación**

SE-MAR-007**ANTIGUA CÁRCEL****Interés Arquitectónico: 4****NIVEL III**

PROVINCIA	SEVILLA
COMARCA	Campaña de Morón y Marchena
MUNICIPIO	Marchena
REFERENCIA CATASTRAL	6046918TG8364N0001YK
PROTECCIÓN LEY 14/2007	-
CAT. PLANEAMIENTO VIGENTE	-
CAT. PLANEAMIENTO TRAMIT	-

-

Titularidad
Uso Actual
Estado de conservación

**Propiedad Saimaza, iniciado expediente de adquisición.
En desuso
Degradado**

SE-MAR-008**ANTIGUO COLEGIO DE SAN JERÓNIMO**

PROVINCIA SEVILLA
 COMARCA Campiña de Morón y Marchena
 MUNICIPIO Marchena
 REFERENCIA CATASTRAL 6344401TG8364S0001PE

PROTECCIÓN LEY 14/2007 BCG por Disposición Adicional Sexta
 CAT. PLANEAMIENTO VIGENTE Nivel 3. Protección Estructural
 CAT. PLANEAMIENTO TRAMIT -

Interés Arquitectónico: 4**NIVEL I**

Edificio histórico del que sólo se conserva parte del claustro y de la antigua iglesia del conjunto formado por el Colegio y Casa profesa de la Compañía de Jesús, con trazas originales de Hernán Ruiz II en 1558. Incluido en el Inventario de Edificios de Interés Arquitectónico de Propiedad Municipal, de la COPT, 1988.

Titularidad
 Uso Actual
 Estado de conservación

**Ayuntamiento
 Administrativo
 Buen estado de conservación**

SE-MAR-009**CASA FÁBRICA DE LA IGLESIA DE SAN JUAN. ARCHIVO**

PROVINCIA SEVILLA
 COMARCA Campiña de Morón y Marchena
 MUNICIPIO Marchena
 REFERENCIA CATASTRAL 6048724TG8364N0001SK

PROTECCIÓN LEY 14/2007 BCG por Disposición Adicional Sexta
 CAT. PLANEAMIENTO VIGENTE Nivel de Protección: Integral. Ficha nº12
 CAT. PLANEAMIENTO TRAMIT -

Interés Arquitectónico: 4**NIVEL I**

Edificio histórico proyectado entre 1771 y 1773 a expensas del Arzobispado de Sevilla, con planos de Ambrosio de Figueroa, como sede administrativa y almacén de la parroquia de San Juan Bautista, prolongándose la ejecución de las obras hasta el siglo XIX. Destaca la crujía de fachada con dos portadas y vanos repartidos en dos niveles.

Titularidad
 Uso Actual
 Estado de conservación

**Ayuntamiento
 Cultural
 Buen estado de conservación**

SE-MAR-010**CASA EN CALLE CARRERA**

PROVINCIA SEVILLA
 COMARCA Campiña de Morón y Marchena
 MUNICIPIO Marchena
 REFERENCIA CATASTRAL 6048766TG8364N0001YK

PROTECCIÓN LEY 14/2007 BCG por Disposición Adicional Sexta
 CAT. PLANEAMIENTO VIGENTE Nivel de Protección 3: Estructural
 CAT. PLANEAMIENTO TRAMIT -

Interés Arquitectónico: 3**NIVEL II**

-

Titularidad
 Uso Actual
 Estado de conservación

**Ayuntamiento
 Cultural
 Normal estado de conservación**

SE-MAR-011**ANTIGUAS CASAS CAPITULARES**

PROVINCIA SEVILLA
 COMARCA Campiña de Morón y Marchena
 MUNICIPIO Marchena
 REFERENCIA CATASTRAL 6048767TG8364N0001GK

PROTECCIÓN LEY 14/2007 BCG por Disposición Adicional Sexta
 CAT. PLANEAMIENTO VIGENTE Nivel de Protección: Integral. Ficha nº8
 CAT. PLANEAMIENTO TRAMIT -

Interés Arquitectónico: 5**NIVEL I**

Inmueble de carácter representativo con fachada monumental proyectado en 1712 por Alonso Moreno. Se ubica en uno de los frentes de la que fue plaza de armas del castillo, luego plaza mayor de Marchena, frente al Palacio Ducal. Incluido en el anterior Inventario de Edificios de la COPT, 1988 y en la Guía Digital del IAPH, código 01410600045.

Titularidad
 Uso Actual
 Estado de conservación

**Ayuntamiento
 Administrativo
 Normal estado de conservación**

SE-MAR-012**RESTOS DEL PALACIO DE LOS DUQUES DE ARCOS****Interés Arquitectónico: 4****NIVEL II**

PROVINCIA	SEVILLA
COMARCA	Campaña de Morón y Marchena
MUNICIPIO	Marchena
REFERENCIA CATASTRAL	6048734TG8364N0001YK
PROTECCIÓN LEY 14/2007	Bien de Interés Cultural (BIC) inscrito
CAT. PLANEAMIENTO VIGENTE	Nivel de Protección 1: Integral
CAT. PLANEAMIENTO TRAMIT	-

En inmueble se compone de hasta 18 parcelas diferentes: 6048734TG8364N0001YK-6048735TG8364N0001GK-6048736TG8364N0001QK-6048737TG8364N0001PK-6048738TG8364N0001LK-6048741TG8364N0001LK-6048742TG8364N0001TK-6048743TG8364N0001FK-6048744TG8364N0001MK-6048745TG8364N0001OK-6048746TG8364N0001KK-6048747TG8364N0001RK-6048778TG8364N0001KK-6048782TG8364N0001RK

Titularidad
Uso Actual
Estado de conservación

Ayuntamiento Cultural
Normal estado de conservación

SE-MAR-013**CONVENTO DE CAPUCHINOS****Interés Arquitectónico: 4****NIVEL III**

PROVINCIA	SEVILLA
COMARCA	Campaña de Morón y Marchena
MUNICIPIO	Marchena
REFERENCIA CATASTRAL	6048777TG8364N0001OK
PROTECCIÓN LEY 14/2007	-
CAT. PLANEAMIENTO VIGENTE	-
CAT. PLANEAMIENTO TRAMIT	-

Titularidad
Uso Actual
Estado de conservación

Apertura de expediente para la expropiación
En desuso
Muy degradado

SE-MAR-014**COLEGIO PÚBLICO PADRE MARCHENA****Interés Arquitectónico: 3****NIVEL II**

PROVINCIA	SEVILLA
COMARCA	Campaña de Morón y Marchena
MUNICIPIO	Marchena
REFERENCIA CATASTRAL	5847401TG8354N0001KF
PROTECCIÓN LEY 14/2007	Sin protección
CAT. PLANEAMIENTO VIGENTE	-
CAT. PLANEAMIENTO TRAMIT	-

Titularidad
Uso Actual
Estado de conservación

Ayuntamiento Educativo
Normal estado de conservación

SE-MAR-015**ANTIGUO HOSPITAL SAN JERÓNIMO DE LA MISERICORDIA****Interés Arquitectónico: 5****NIVEL I**



PROVINCIA
COMARCA
MUNICIPIO
REFERENCIA CATASTRAL

SEVILLA
Campaña de Morón y Marchena
Marchena
6037201TG8363N0001YQ

Conjunto de edificaciones que conformaron en origen un establecimiento conventual de la Compañía de Jesús y que en 1835 incorporó el Hospital de la Misericordia. Subsisten el claustro lateral a la iglesia, un segundo claustro y crujías anexas. Rehabilitado por Antonio González Cordón entre 2002 y 2009. Ya incluido en Inventario de la COPT, 1988.

PROTECCIÓN LEY 14/2007
CAT. PLANEAMIENTO VIGENTE
CAT. PLANEAMIENTO TRAMIT

BCG por Disposición Adicional Sexta
Nivel de Protección Integral. Monumento. Ficha nº8
-

Titularidad
Uso Actual
Estado de conservación

**Ayuntamiento
Polivalente
Buen estado de conservación**

SE-MAR-016

COLEGIO PÚBLICO JUAN XXIII

Interés Arquitectónico: 2

NIVEL IV



PROVINCIA
COMARCA
MUNICIPIO
REFERENCIA CATASTRAL

SEVILLA
Campaña de Morón y Marchena
Marchena
6743674TG8364S0001SE

-

PROTECCIÓN LEY 14/2007
CAT. PLANEAMIENTO VIGENTE
CAT. PLANEAMIENTO TRAMIT

Sin protección
-
-

Titularidad
Uso Actual
Estado de conservación

**Ayuntamiento
Educativo
Normal estado de conservación**

SE-MAR-017

GRUPO ESCOLAR NUESTRO PADRE JESÚS NAZARENO

Interés Arquitectónico: 2

NIVEL IV



PROVINCIA
COMARCA
MUNICIPIO
REFERENCIA CATASTRAL

SEVILLA
Campaña de Morón y Marchena
Marchena
5145701TG8354N0001UF

-

PROTECCIÓN LEY 14/2007
CAT. PLANEAMIENTO VIGENTE
CAT. PLANEAMIENTO TRAMIT

-
-
-

Titularidad
Uso Actual
Estado de conservación

**Ayuntamiento
Educativo
Normal estado de conservación**

MUNICIPIO

MARINALEDA

El municipio de Marinaleda se sitúa en el sector sudoriental de la provincia de Sevilla, a 108 kilómetros de su capital, a camino entre Estepa y Écija, en la transición entre la Campiña y la Sierra Sur. El término municipal incluye otra entidad de población, Matarredonda, al este de la primera muy cerca de ella. Los primeros asentamientos existentes en estas tierras corresponden al periodo Calcolítico y, sobre todo, a época romana. Su núcleo urbano se sitúa a 205 metros de altitud, en una extensa llanura en el valle fluvial del río Blanco, trazando dos zonas diferenciadas e irregulares que se unen, a lo largo de la travesía de la A-388 de Herrera a El Rubio, por un parque de traza longitudinal junto a zonas deportivas y el nuevo Consistorio. De los 29 inmuebles municipales aportados, se estudian 24 y se incluyen en el Inventario un total de 3 edificios, con dos en Nivel II y el tercero en Nivel IV, siendo los de mayor interés arquitectónico el Pabellón cubierto y el Consultorio Médico

SE-MRL-001**PABELLÓN CUBIERTO****Interés Arquitectónico: 3****NIVEL II**

PROVINCIA SEVILLA
 COMARCA Sierra Sur
 MUNICIPIO Marinaleda
 REFERENCIA CATASTRAL 7484103UG2378S0001MH

PROTECCIÓN LEY 14/2007 Sin protección
 CAT. PLANEAMIENTO VIGENTE -
 CAT. PLANEAMIENTO TRAMIT -

-
 Titularidad
 Uso Actual
 Estado de conservación

**Ayuntamiento
 Deportivo
 Normal estado de conservación**

SE-MRL-002**JUZGADO. ANTIGUO AYUNTAMIENTO****Interés Arquitectónico: 2****NIVEL IV**

PROVINCIA SEVILLA
 COMARCA Sierra Sur
 MUNICIPIO Marinaleda
 REFERENCIA CATASTRAL 6478604UG2367N0001QP

PROTECCIÓN LEY 14/2007 -
 CAT. PLANEAMIENTO VIGENTE -
 CAT. PLANEAMIENTO TRAMIT -

-
 Titularidad
 Uso Actual
 Estado de conservación

**Ayuntamiento
 Juzgados
 Normal estado de conservación**

SE-MRL-003**CONSULTORIO MÉDICO****Interés Arquitectónico: 3****NIVEL II**

PROVINCIA SEVILLA
 COMARCA Sierra Sur
 MUNICIPIO Marinaleda
 REFERENCIA CATASTRAL 6478801UG2367N0001TP

PROTECCIÓN LEY 14/2007 Sin protección
 CAT. PLANEAMIENTO VIGENTE -
 CAT. PLANEAMIENTO TRAMIT -

-
 Titularidad
 Uso Actual
 Estado de conservación

**Ayuntamiento
 Hospitalario
 Normal estado de conservación**

MUNICIPIO**MARTÍN DE LA JARA**

El municipio de Martín de la Jara se localiza en el sector sudoriental de la provincia de Sevilla, a 109 kilómetros de la capital, colindante con la de Málaga y en la Sierra Sur. Su pequeño núcleo se sitúa en un valle a 405 metros de altitud, surgiendo en la Edad Media en lo que fueron espacios fronterizos entre cristianos y musulmanes, vinculados al conocido como Camino Real que enlazaba Sevilla con Málaga, en torno a una posada. Se conserva un resto de la muralla defensiva de la villa, el conocido como Arco de la Teja. En las inmediaciones del núcleo destaca el humedal conocido como la Laguna del Gosque, una Reserva Natural declarada. Martín de la Jara perteneció a la casa ducal de Osuna hasta el siglo XIX. De los 28 inmuebles municipales aportados, se estudian los 28 y se incluyen en el Inventario un total de 5 edificios, con uno en Nivel II y los cuatro restantes en Nivel IV, siendo el de mayor interés arquitectónico la antigua Guardería Municipal en la plaza Diamantino García.

SE-MJA-001**AYUNTAMIENTO****Interés Arquitectónico: 2****NIVEL IV**

PROVINCIA SEVILLA
 COMARCA Sierra Sur
 MUNICIPIO Martín de la Jara
 REFERENCIA CATASTRAL 5887026UG2058N0001FI

PROTECCIÓN LEY 14/2007 -
 CAT. PLANEAMIENTO VIGENTE -
 CAT. PLANEAMIENTO TRAMIT -

-
 Titularidad
 Uso Actual
 Estado de conservación

**Ayuntamiento
 Administrativo
 Normal estado de conservación**

SE-MJA-002**ANTIGUA GUARDERÍA MUNICIPAL****Interés Arquitectónico: 3****NIVEL II**

PROVINCIA SEVILLA
 COMARCA Sierra Sur
 MUNICIPIO Martín de la Jara
 REFERENCIA CATASTRAL 5788035UG2058N0001SI

PROTECCIÓN LEY 14/2007 Sin protección
 CAT. PLANEAMIENTO VIGENTE -
 CAT. PLANEAMIENTO TRAMIT -

-
 Titularidad
 Uso Actual
 Estado de conservación

**Ayuntamiento
 En desuso
 Normal estado de conservación**

SE-MJA-003**CASA DE LA CULTURA. BIBLIOTECA MUNICIPAL****Interés Arquitectónico: 2****NIVEL IV**

PROVINCIA SEVILLA
 COMARCA Sierra Sur
 MUNICIPIO Martín de la Jara
 REFERENCIA CATASTRAL 5588967UG2058N0001KI

PROTECCIÓN LEY 14/2007 -
 CAT. PLANEAMIENTO VIGENTE -
 CAT. PLANEAMIENTO TRAMIT -

-
 Titularidad
 Uso Actual
 Estado de conservación

**Ayuntamiento
 Cultural
 Normal estado de conservación**

SE-MJA-004**CENTRO DE EMPRESAS****Interés Arquitectónico: 2****NIVEL IV**

PROVINCIA SEVILLA
 COMARCA Sierra Sur
 MUNICIPIO Martín de la Jara
 REFERENCIA CATASTRAL 6395602UG2069N0001MY

PROTECCIÓN LEY 14/2007 Sin protección
 CAT. PLANEAMIENTO VIGENTE -
 CAT. PLANEAMIENTO TRAMIT -

-
 Titularidad
 Uso Actual
 Estado de conservación

**Ayuntamiento
 Administrativo
 Normal estado de conservación**

SE-MJA-005**MERCADO DE ABASTOS****Interés Arquitectónico: 2****NIVEL IV**

PROVINCIA SEVILLA
 COMARCA Sierra Sur
 MUNICIPIO Martín de la Jara
 REFERENCIA CATASTRAL 5886401UG2058N0001GI

PROTECCIÓN LEY 14/2007 -
 CAT. PLANEAMIENTO VIGENTE -
 CAT. PLANEAMIENTO TRAMIT -

-
 Titularidad
 Uso Actual
 Estado de conservación

**Ayuntamiento
 Comercial
 Normal estado de conservación**

MUNICIPIO MONTELLANO

Montellano se localiza en el extremo meridional de la provincia de Sevilla, a 66 kilómetros de su capital, limítrofe con la de Cádiz y en el entorno de la Sierra Sur. Los primeros asentamientos humanos se remontan a la Edad del Bronce, conservándose también huellas de presencia fenicia y romana. El núcleo urbano, que se origina en el entorno de la iglesia parroquial, se extiende por la ladera del Monte de San Pablo, que crea fuertes pendientes en las calles dificultando su crecimiento a norte y este. Al tener menos inclinación a oeste y sur, la expansión en esas direcciones ha sido más sencilla hacia la zona más llana. De los 107 inmuebles municipales aportados se han estudiado 57, y son incluidos en el Inventario 11 edificios, dos en Nivel I y cinco en Nivel II. Uno de ellos es del máximo interés arquitectónico e histórico, el Castillo y Torre de Cote, y destaca el Molino Pintado y la antigua Residencia de Ancianos, que se incluye en Nivel III porque aún no es propiedad municipal.

SE-MON-001 CASA CONSISTORIAL

PROVINCIA SEVILLA
COMARCA Campiña de Morón y Marchena
MUNICIPIO Montellano
REFERENCIA CATASTRAL 1376109TF7917E0001TJ
PROTECCIÓN LEY 14/2007 BCG por Disposición Adicional Sexta
CAT. PLANEAMIENTO VIGENTE -
CAT. PLANEAMIENTO TRAMIT Nivel de Protección 2: Parcial. Ficha nº 02

Interés Arquitectónico: 3**NIVEL I**

Casa palacio construida en 1906 para la familia Candau, fue sede de la Institución Libre de Enseñanza en la II República, pasando posteriormente a ser vivienda hasta 1968 cuando la adquiere el ayuntamiento para instalar su sede, construyendo después un volumen trasero. Ya incluido en el Inventario de Edificios de Interés Arquitectónico, COPT, 1988.

Titularidad
Uso Actual
Estado de conservación

**Ayuntamiento
Administrativo
Buen estado de conservación**

SE-MON-002 ANTIGUO AYUNTAMIENTO. CASA DE CULTURA. BIBLIOTECA

PROVINCIA SEVILLA
COMARCA Campiña de Morón y Marchena
MUNICIPIO Montellano
REFERENCIA CATASTRAL 1275301TF7917E0001DJ
PROTECCIÓN LEY 14/2007 BCG por Disposición Adicional Sexta
CAT. PLANEAMIENTO VIGENTE -
CAT. PLANEAMIENTO TRAMIT Nivel de Protección 2: Parcial. Ficha nº 03

Interés Arquitectónico: 3**NIVEL I**

Edificio monumental construido como Consistorio en 1788, tras la separación del municipio de Morón de la Frontera. Sus formas participan de la estética neoclásica. En planta se dispone una doble crujía a fachada, patio con dependencias alrededor y corral a medianera. Ya incluido en el Inventario de Edificios de Interés Arquitectónico, COPT, 1988.

Titularidad
Uso Actual
Estado de conservación

**Ayuntamiento
Polivalente
Normal estado de conservación**

SE-MON-003 MERCADO DE ABASTOS

PROVINCIA SEVILLA
COMARCA Campiña de Morón y Marchena
MUNICIPIO Montellano
REFERENCIA CATASTRAL 1176801TF7917E0001MJ
PROTECCIÓN LEY 14/2007 -
CAT. PLANEAMIENTO VIGENTE -
CAT. PLANEAMIENTO TRAMIT -

Interés Arquitectónico: 2**NIVEL IV**

-

Titularidad
Uso Actual
Estado de conservación

**Ayuntamiento
Comercial
Normal estado de conservación**

SE-MON-004**LAVADERO PÚBLICO, ACTUAL CASETA DE FERIA****Interés Arquitectónico: 3****NIVEL II**

PROVINCIA SEVILLA
 COMARCA Campiña de Morón y Marchena
 MUNICIPIO Montellano
 REFERENCIA CATASTRAL 1173706TF7917C0001EX

PROTECCIÓN LEY 14/2007 BCG por Disposición Adicional Sexta
 CAT. PLANEAMIENTO VIGENTE -
 CAT. PLANEAMIENTO TRAMIT Nivel de Protección 2: Parcial

Incluido en el Inventario de Edificios y Espacios Públicos de Interés Arquitectónico de Propiedad Municipal en Andalucía, de la Consejería de Obras Públicas y Transportes, Junta de Andalucía, 1988. Incluido en la Guía Digital del Patrimonio Cultural de Andalucía con el código 01410640051.

Titularidad
 Uso Actual
 Estado de conservación

Ayuntamiento Social
Normal estado de conservación

SE-MON-005**CINE SAN FERNANDO****Interés Arquitectónico: 3****NIVEL II**

PROVINCIA SEVILLA
 COMARCA Campiña de Morón y Marchena
 MUNICIPIO Montellano
 REFERENCIA CATASTRAL 0974983TF7907D0001WR

PROTECCIÓN LEY 14/2007 Sin protección
 CAT. PLANEAMIENTO VIGENTE -
 CAT. PLANEAMIENTO TRAMIT -

-

Titularidad
 Uso Actual
 Estado de conservación

Ayuntamiento De ocio / espectáculo
Normal estado de conservación

SE-MON-006**CENTRO DE SALUD Y CENTRO INFANTIL SAN LUIS****Interés Arquitectónico: 3****NIVEL II**

PROVINCIA SEVILLA
 COMARCA Campiña de Morón y Marchena
 MUNICIPIO Montellano
 REFERENCIA CATASTRAL 1372902TF7917A0001MR

PROTECCIÓN LEY 14/2007 BCG por Disposición Adicional Sexta
 CAT. PLANEAMIENTO VIGENTE -
 CAT. PLANEAMIENTO TRAMIT Nivel de Protección 2: Parcial

-

Titularidad
 Uso Actual
 Estado de conservación

Ayuntamiento Polivalente
Normal estado de conservación

SE-MON-007**COLEGIO SEGUNDO CENTENARIO****Interés Arquitectónico: 2****NIVEL IV**

PROVINCIA SEVILLA
 COMARCA Campiña de Morón y Marchena
 MUNICIPIO Montellano
 REFERENCIA CATASTRAL 1272014TF7917C0001UX

PROTECCIÓN LEY 14/2007 -
 CAT. PLANEAMIENTO VIGENTE -
 CAT. PLANEAMIENTO TRAMIT -

-

Titularidad
 Uso Actual
 Estado de conservación

Ayuntamiento Educativo
Normal estado de conservación

SE-MON-008**ANTIGUA RESIDENCIA DE ANCIANOS****Interés Arquitectónico: 4****NIVEL III**

PROVINCIA SEVILLA
 COMARCA Campiña de Morón y Marchena
 MUNICIPIO Montellano
 REFERENCIA CATASTRAL 1271601TF7917A0001TR

PROTECCIÓN LEY 14/2007 -
 CAT. PLANEAMIENTO VIGENTE -
 CAT. PLANEAMIENTO TRAMIT -

-
 Titularidad
 Uso Actual
 Estado de conservación

Convenio con otra entidad pública o agente privado
Normal estado de conservación

SE-MON-009**CEMENTERIO****Interés Arquitectónico: 2****NIVEL IV**

PROVINCIA SEVILLA
 COMARCA Campiña de Morón y Marchena
 MUNICIPIO Montellano
 REFERENCIA CATASTRAL 0576701TF7907F0001BX

PROTECCIÓN LEY 14/2007 -
 CAT. PLANEAMIENTO VIGENTE -
 CAT. PLANEAMIENTO TRAMIT -

-
 Titularidad
 Uso Actual
 Estado de conservación

**Ayuntamiento
 Cementerio**
Normal estado de conservación

SE-MON-010**CASTILLO Y TORRE DE COTE****Interés Arquitectónico: 5****NIVEL II**

PROVINCIA SEVILLA
 COMARCA Campiña de Morón y Marchena
 MUNICIPIO Montellano
 REFERENCIA CATASTRAL 41064A027001990001HW

PROTECCIÓN LEY 14/2007 Bien de Interés Cultural (BIC) inscrito
 CAT. PLANEAMIENTO VIGENTE -
 CAT. PLANEAMIENTO TRAMIT Nivel de Protección 1: Integral

Incluido en la Guía Digital del Patrimonio Cultural de Andalucía con el código 01410640042.

Titularidad
 Uso Actual
 Estado de conservación

**Ayuntamiento
 Cultural**
Normal estado de conservación

SE-MON-011**MOLINO PINTADO O PINTAO****Interés Arquitectónico: 4****NIVEL II**

PROVINCIA SEVILLA
 COMARCA Campiña de Morón y Marchena
 MUNICIPIO Montellano
 REFERENCIA CATASTRAL 41064A021000070000GS

PROTECCIÓN LEY 14/2007 BCG por Disposición Adicional Sexta
 CAT. PLANEAMIENTO VIGENTE -
 CAT. PLANEAMIENTO TRAMIT Nivel de Protección 2: Parcial

Incluido en la Guía Digital del Patrimonio Cultural de Andalucía con el código 01410640001.

Titularidad
 Uso Actual
 Estado de conservación

**Ayuntamiento
 En desuso
 Degradado**

MUNICIPIO**MORÓN DE LA FRONTERA**

Morón de la Frontera se localiza en el extremo meridional de la provincia de Sevilla, a 58 kilómetros de su capital, colindante con la de Cádiz. Su territorio se reparte entre la Campiña y las primeras estribaciones de la Sierra Sur. Estas tierras ya fueron ocupadas de forma permanente por el hombre en el Calcolítico en asentamientos en el monte del Castillo. El centro histórico municipio se adapta a la topografía dibujando calles estrechas, que siguen la pendiente del terreno. Los nuevos barrios se extienden por la llanura hacia el oeste y noroeste de la ciudad. De los 62 inmuebles municipales aportados se estudian 50, y se incluyen en el Inventario un total de 15 edificios, seis de los cuales son de Nivel I, otros seis de Nivel II, considerándose tres edificios del máximo interés arquitectónico: la Casa Villalón (Casa de la Cultura), la Casa del Agua (hoy biblioteca) y el complejo del Castillo de Morón de la Frontera, siendo muy destacable el antiguo Convento de San Francisco.

SE-MOR-001**CASA CONSISTORIAL. AYUNTAMIENTO****Interés Arquitectónico: 3****NIVEL I**

PROVINCIA
COMARCA
MUNICIPIO
REFERENCIA CATASTRAL

SEVILLA
Campiña de Morón y Marchena
Morón de la Frontera
2214812TG8121S0001KK

PROTECCIÓN LEY 14/2007
CAT. PLANEAMIENTO VIGENTE
CAT. PLANEAMIENTO TRAMIT

BCG por Disposición Adicional Sexta
Grado 2: Edificios Singulares Interés Prioritario
Nivel II. Protección Parcial

Edificio construido entre 1848 y 1878, sucesivamente reformado y ampliado hasta la anexión de piezas en 1980, conformando una parcela irregular. La fachada principal es monumental, en dos alturas, con un esquema claramente derivado de los edificios gubernamentales del periodo isabelino. Ya incluido en el Inventario de Edificios de la COPT, 1988.

Titularidad
Uso Actual
Estado de conservación

**Ayuntamiento
Administrativo
Normal estado de conservación**

SE-MOR-002**TEATRO ORIENTE****Interés Arquitectónico: 3****NIVEL II**

PROVINCIA
COMARCA
MUNICIPIO
REFERENCIA CATASTRAL

SEVILLA
Campiña de Morón y Marchena
Morón de la Frontera
2313617TG8121S0003ZB

PROTECCIÓN LEY 14/2007
CAT. PLANEAMIENTO VIGENTE
CAT. PLANEAMIENTO TRAMIT

BCG por Disposición Adicional Sexta
Grado 3º: Edificios Singulares
-

Incluido en la Guía Digital del Patrimonio Cultural de Andalucía con el código 01410650061.

Titularidad
Uso Actual
Estado de conservación

**Ayuntamiento
De ocio / espectáculo
Buen estado de conservación**

SE-MOR-003**MERCADO DE ABASTOS****Interés Arquitectónico: 3****NIVEL II**

PROVINCIA
COMARCA
MUNICIPIO
REFERENCIA CATASTRAL

SEVILLA
Campiña de Morón y Marchena
Morón de la Frontera
2313209TG8121S0001RK

PROTECCIÓN LEY 14/2007
CAT. PLANEAMIENTO VIGENTE
CAT. PLANEAMIENTO TRAMIT

BCG por Disposición Adicional Sexta
Grado 3º: Edificio Singular
Nivel de Protección 2: Parcial

Incluido en el Inventario de Edificios y Espacios Públicos de Interés Arquitectónico de Propiedad Municipal en Andalucía, de la Consejería de Obras Públicas y Transportes, Junta de Andalucía, 1988.

Titularidad
Uso Actual
Estado de conservación

**Ayuntamiento
Comercial
Normal estado de conservación**

SE-MOR-004**CASA DE LA CULTURA. CASA VILLALÓN**

PROVINCIA	SEVILLA
COMARCA	Campaña de Morón y Marchena
MUNICIPIO	Morón de la Frontera
REFERENCIA CATASTRAL	2515033TG8121S0001PK
PROTECCIÓN LEY 14/2007	Bien de Interés Cultural (BIC) inscrito
CAT. PLANEAMIENTO VIGENTE	Grado 1: Monumento Histórico-artístico
CAT. PLANEAMIENTO TRAMIT	Nivel I: Protección Integral

Interés Arquitectónico: 5**NIVEL I**

Casa palacio monumental construida en 1735 para los marqueses de Pilares, rehabilitada por G. Vázquez Consuegra. Se organiza a partir de una doble crujía de fachada con tres alturas tras la que se dispone un amplio patio con dos niveles. Incluida en el Inventario de Edificios de la COPT, 1988, y en la Guía Digital del IAPH, código 01410650019.

Titularidad
 Uso Actual
 Estado de conservación

**Ayuntamiento
 Polivalente
 Buen estado de conservación**

SE-MOR-005**BIBLIOTECA PÚBLICA CRISTÓBAL BERMÚDEZ PLATA**

PROVINCIA	SEVILLA
COMARCA	Campaña de Morón y Marchena
MUNICIPIO	Morón de la Frontera
REFERENCIA CATASTRAL	2313610TG8121S0001WK
PROTECCIÓN LEY 14/2007	BCG por Disposición Adicional Sexta
CAT. PLANEAMIENTO VIGENTE	Grado 2: Edificio Singular de Interés Prioritario
CAT. PLANEAMIENTO TRAMIT	Nivel II: Protección Parcial

Interés Arquitectónico: 5**NIVEL I**

Casa palacio construida para los Auñón a finales del siglo XVIII o principios del XIX, aunque con elementos compositivos y ornamentales barrocos sobre parcela irregular. El edificio se organiza a partir de una doble crujía a fachada en dos alturas, y en torno a dos patios. Ya en el Inventario de Edificios de Interés Arquitectónico de la COPT, 1988.

Titularidad
 Uso Actual
 Estado de conservación

**Ayuntamiento
 Cultural
 Normal estado de conservación**

SE-MOR-006**OFICINAS MUNICIPALES. CASA DE LAS FILIPENSES**

PROVINCIA	SEVILLA
COMARCA	Campaña de Morón y Marchena
MUNICIPIO	Morón de la Frontera
REFERENCIA CATASTRAL	2212401TG8121S0001SK
PROTECCIÓN LEY 14/2007	BCG por Disposición Adicional Sexta
CAT. PLANEAMIENTO VIGENTE	Grado 3: Edificio Singular
CAT. PLANEAMIENTO TRAMIT	Nivel II: Protección Parcial

Interés Arquitectónico: 3**NIVEL I**

Construido en 1861 como Convento de Madres Filipenses. Rehabilitado en 2003 por Francisco Torres Martínez, ocupa parcela irregular y se organiza en dos alturas generales dispuestas en torno a un patio columnado, destacando la caja de escalera alojada en la caña de una torre. Al fondo de la parcela, un espacio ajardinado da frente a dos calles.

Titularidad
 Uso Actual
 Estado de conservación

**Ayuntamiento
 Administrativo
 Normal estado de conservación**

SE-MOR-007**CILLA DE LA VICTORIA. ESCUELA DE MÚSICA**

PROVINCIA	SEVILLA
COMARCA	Campaña de Morón y Marchena
MUNICIPIO	Morón de la Frontera
REFERENCIA CATASTRAL	2014630TG8121S0001LK
PROTECCIÓN LEY 14/2007	BCG por Disposición Adicional Sexta
CAT. PLANEAMIENTO VIGENTE	Grado 3: Edificio Singular
CAT. PLANEAMIENTO TRAMIT	Nivel II: Protección Parcial

Interés Arquitectónico: 3**NIVEL I**

Edificio original de finales del siglo XVIII concebido como cilla o almacén de grano. Ocupa parcela irregular cuadrangular. En planta se desarrolla alrededor de un gran patio, con tres de sus frentes en los que se alzan amplias crujías en dos alturas. Está incluido en la Guía Digital del Patrimonio Cultural de Andalucía con el código 01410650030.

Titularidad
 Uso Actual
 Estado de conservación

**Ayuntamiento
 Educativo
 Normal estado de conservación**

SE-MOR-008**ANTIGUA COMISARÍA DE POLICÍA NACIONAL****Interés Arquitectónico: 3****NIVEL I**

PROVINCIA	SEVILLA
COMARCA	Campaña de Morón y Marchena
MUNICIPIO	Morón de la Frontera
REFERENCIA CATASTRAL	2014651TG8121S0001HK
PROTECCIÓN LEY 14/2007	BCG por Disposición Adicional Sexta
CAT. PLANEAMIENTO VIGENTE	Grado 3: Edificio Singular
CAT. PLANEAMIENTO TRAMIT	Nivel 2: Protección Parcial

Edificio concebido con carácter residencial como casa para la burguesía local, construida en 1940, pasando más tarde a ser comisaría de la policía nacional. La parcela que ocupa es irregular, alargada y estrecha con frente a dos calles. En planta, el edificio se desarrolla a partir de dos patios y mantiene dos alturas en todas sus estancias.

Titularidad
Uso Actual
Estado de conservación

**Ayuntamiento
Administrativo
Buen estado de conservación**

SE-MOR-009**C.E.I.P. EL CASTILLO****Interés Arquitectónico: 2****NIVEL IV**

PROVINCIA	SEVILLA
COMARCA	Campaña de Morón y Marchena
MUNICIPIO	Morón de la Frontera
REFERENCIA CATASTRAL	25120E3TG8121S0001YK
PROTECCIÓN LEY 14/2007	Sin protección
CAT. PLANEAMIENTO VIGENTE	-
CAT. PLANEAMIENTO TRAMIT	-

-

Titularidad
Uso Actual
Estado de conservación

**Ayuntamiento
Educativo
Buen estado de conservación**

SE-MOR-010**COMPLEJO HISTÓRICO CASTILLO MORÓN DE LA FRONTERA****Interés Arquitectónico: 5****NIVEL II**

PROVINCIA	SEVILLA
COMARCA	Campaña de Morón y Marchena
MUNICIPIO	Morón de la Frontera
REFERENCIA CATASTRAL	25120E4TG8121S0002HL
PROTECCIÓN LEY 14/2007	Bien de Interés Cultural (BIC) inscrito
CAT. PLANEAMIENTO VIGENTE	Grado 1º: Monumento Histórico-Artístico
CAT. PLANEAMIENTO TRAMIT	Nivel de Protección 1: Integral

Incluido en el Inventario de Edificios y Espacios Públicos de Interés Arquitectónico de Propiedad Municipal en Andalucía, de la Consejería de Obras Públicas y Transportes, Junta de Andalucía, 1988. Incluido en la Guía Digital del Patrimonio Cultural de Andalucía con el código 01410650028.

Titularidad
Uso Actual
Estado de conservación

**Ayuntamiento
Cultural
Normal estado de conservación**

SE-MOR-011**COLEGIO PÚBLICO LOS GRUPOS****Interés Arquitectónico: 3****NIVEL II**

PROVINCIA	SEVILLA
COMARCA	Campaña de Morón y Marchena
MUNICIPIO	Morón de la Frontera
REFERENCIA CATASTRAL	1614419TG8111S0001BF
PROTECCIÓN LEY 14/2007	BCG por Disposición Adicional Sexta
CAT. PLANEAMIENTO VIGENTE	Grado 2º: Edificio Singular de Interés Prioritario
CAT. PLANEAMIENTO TRAMIT	Nivel de Protección 2: Parcial

-

Titularidad
Uso Actual
Estado de conservación

**Ayuntamiento
Educativo
Normal estado de conservación**

SE-MOR-012**ANTIGUO CONVENTO DE SAN FRANCISCO. ASILO****Interés Arquitectónico: 4****NIVEL II**

PROVINCIA	SEVILLA
COMARCA	Campaña de Morón y Marchena
MUNICIPIO	Morón de la Frontera
REFERENCIA CATASTRAL	2009262TG8120N0002JJ
PROTECCIÓN LEY 14/2007	Bien de Interés Cultural (BIC) inscrito
CAT. PLANEAMIENTO VIGENTE	Grado 2º: Edificio Singular de Interés Prioritario
CAT. PLANEAMIENTO TRAMIT	Nivel de Protección 1: Integral

Incluido en el Inventario de Edificios y Espacios Públicos de Interés Arquitectónico de Propiedad Municipal en Andalucía, de la Consejería de Obras Públicas y Transportes, Junta de Andalucía, 1988. Incluido en la Guía Digital del Patrimonio Cultural de Andalucía con el código 01410650022.

Titularidad
Uso Actual
Estado de conservación

**Ayuntamiento
Polivalente
Normal estado de conservación**

SE-MOR-013**CEMENTERIO DE LA TRINIDAD****Interés Arquitectónico: 3****NIVEL II**

PROVINCIA	SEVILLA
COMARCA	Campaña de Morón y Marchena
MUNICIPIO	Morón de la Frontera
REFERENCIA CATASTRAL	1618801TG8111N0001DY
PROTECCIÓN LEY 14/2007	BCG por Disposición Adicional Sexta
CAT. PLANEAMIENTO VIGENTE	-
CAT. PLANEAMIENTO TRAMIT	Nivel de Protección 2: Parcial

Incluido en la Guía Digital del Patrimonio Cultural de Andalucía con el código 01410650077.

Titularidad
Uso Actual
Estado de conservación

**Ayuntamiento
Cementerio
Normal estado de conservación**

SE-MOR-014**EDIFICIO JEFATURA DE POLICÍA LOCAL. ALMACENES****Interés Arquitectónico: 2****NIVEL IV**

PROVINCIA	SEVILLA
COMARCA	Campaña de Morón y Marchena
MUNICIPIO	Morón de la Frontera
REFERENCIA CATASTRAL	2124903TG8122S0001AS
PROTECCIÓN LEY 14/2007	-
CAT. PLANEAMIENTO VIGENTE	-
CAT. PLANEAMIENTO TRAMIT	-

-

Titularidad
Uso Actual
Estado de conservación

**Ayuntamiento
Polivalente
Normal estado de conservación**

SE-MOR-015**COLEGIO PÚBLICO REINA SOFÍA****Interés Arquitectónico: 2****NIVEL IV**

PROVINCIA	SEVILLA
COMARCA	Campaña de Morón y Marchena
MUNICIPIO	Morón de la Frontera
REFERENCIA CATASTRAL	1312026TG8111S0001IF
PROTECCIÓN LEY 14/2007	-
CAT. PLANEAMIENTO VIGENTE	-
CAT. PLANEAMIENTO TRAMIT	-

-

Titularidad
Uso Actual
Estado de conservación

**Ayuntamiento
Educativo
Normal estado de conservación**

MUNICIPIO OLIVARES

El municipio de Olivares se localiza en el sector occidental de la provincia de Sevilla, a 16 kilómetros de la capital, en pleno Aljarafe, en una fértil vega alimentada por el río Guadiamar. Presenta un conjunto histórico bien conservado, de gran valor monumental, testigo construido del periodo de mayor auge de la villa, el barroco, por lo que fue declarado su centro como Conjunto Histórico Artístico en 1971, incluyendo la Colegiata, el palacio, la iglesia y la plaza de la villa, corazón social de la misma. Destacable es también el paraje natural que baña el Corredor Verde del Guadiamar. De los 31 inmuebles municipales aportados, se estudian todos y son incluidos en el Inventario un total de 10 inmuebles, uno en Nivel I, tres en Nivel II, con dos edificios del máximo interés arquitectónico: la Casa Consistorial ubicada en lo que fuera el Palacio del Conde Duque de Olivares y el importante Torreón de San Antonio en la carretera que va a Gerena, torre musulmana levantada en el siglo XII

SE-OLI-001**CASA CONSISTORIAL. PALACIO CONDE DUQUE OLIVARES****Interés Arquitectónico: 5****NIVEL I**

PROVINCIA SEVILLA
 COMARCA Aljarafe
 MUNICIPIO Olivares
 REFERENCIA CATASTRAL 1753623QB5415S0001EH
 PROTECCIÓN LEY 14/2007 BCG por Disposición Adicional Sexta
 CAT. PLANEAMIENTO VIGENTE Nivel de Protección B: Estructural. NU-AE-2
 CAT. PLANEAMIENTO TRAMIT -

Casa palacio cuya historia constructiva arranca a comienzos del siglo XVI, mantiene buena parte de lo edificado en la Edad Moderna. Se configura por tres núcleos de dos plantas de altura, desplegados a lo largo del frente de la plaza, en torno a patios. Incluido en el Inventario de la COPT, 1988 y en la Guía Digital del IAPH, código 01410670022.
 Titularidad Ayuntamiento
 Uso Actual Administrativo
 Estado de conservación Buen estado de conservación

SE-OLI-002**TEATRO MUNICIPAL****Interés Arquitectónico: 2****NIVEL IV**

PROVINCIA SEVILLA
 COMARCA Aljarafe
 MUNICIPIO Olivares
 REFERENCIA CATASTRAL 1552701QB5415S0001SH
 PROTECCIÓN LEY 14/2007 -
 CAT. PLANEAMIENTO VIGENTE -
 CAT. PLANEAMIENTO TRAMIT -

-
 Titularidad Ayuntamiento
 Uso Actual De ocio / espectáculo
 Estado de conservación Normal estado de conservación

SE-OLI-003**HOGAR DEL PENSIONISTA. CENTRO DE DÍA****Interés Arquitectónico: 2****NIVEL IV**

PROVINCIA SEVILLA
 COMARCA Aljarafe
 MUNICIPIO Olivares
 REFERENCIA CATASTRAL 1552703QB5415S0001UH
 PROTECCIÓN LEY 14/2007 -
 CAT. PLANEAMIENTO VIGENTE -
 CAT. PLANEAMIENTO TRAMIT -

-
 Titularidad Ayuntamiento
 Uso Actual Administrativo
 Estado de conservación Normal estado de conservación

SE-OLI-004**GUARDERÍA INFANTIL BLANCANIEVES****Interés Arquitectónico: 2****NIVEL IV**

PROVINCIA SEVILLA
 COMARCA Aljarafe
 MUNICIPIO Olivares
 REFERENCIA CATASTRAL 2152401QB5425S0001XB

PROTECCIÓN LEY 14/2007 Sin protección
 CAT. PLANEAMIENTO VIGENTE -
 CAT. PLANEAMIENTO TRAMIT -

-
 Titularidad
 Uso Actual
 Estado de conservación

**Ayuntamiento
 Educativo
 Normal estado de conservación**

SE-OLI-005**ESCUELA INFANTIL LOS TAMBORES****Interés Arquitectónico: 2****NIVEL IV**

PROVINCIA SEVILLA
 COMARCA Aljarafe
 MUNICIPIO Olivares
 REFERENCIA CATASTRAL 1455616QB5415N0001QI

PROTECCIÓN LEY 14/2007 Sin protección
 CAT. PLANEAMIENTO VIGENTE -
 CAT. PLANEAMIENTO TRAMIT -

-
 Titularidad
 Uso Actual
 Estado de conservación

**Ayuntamiento
 Educativo
 Buen estado de conservación**

SE-OLI-006**PABELLÓN DEPORTIVO CUBIERTO****Interés Arquitectónico: 2****NIVEL IV**

PROVINCIA SEVILLA
 COMARCA Aljarafe
 MUNICIPIO Olivares
 REFERENCIA CATASTRAL 2453012QB5425S0001DB

PROTECCIÓN LEY 14/2007 -
 CAT. PLANEAMIENTO VIGENTE -
 CAT. PLANEAMIENTO TRAMIT -

-
 Titularidad
 Uso Actual
 Estado de conservación

**Ayuntamiento
 Deportivo
 Normal estado de conservación**

SE-OLI-007**CENTRO DE SALUD****Interés Arquitectónico: 3****NIVEL II**

PROVINCIA SEVILLA
 COMARCA Aljarafe
 MUNICIPIO Olivares
 REFERENCIA CATASTRAL 1449816QB5414N0001JF

PROTECCIÓN LEY 14/2007 Sin protección
 CAT. PLANEAMIENTO VIGENTE -
 CAT. PLANEAMIENTO TRAMIT -

-
 Titularidad
 Uso Actual
 Estado de conservación

**Ayuntamiento
 Hospitalario
 Normal estado de conservación**

SE-OLI-008**CENTRO MUNICIPAL DE FORMACIÓN****Interés Arquitectónico: 2****NIVEL IV**

PROVINCIA SEVILLA
 COMARCA Aljarafe
 MUNICIPIO Olivares
 REFERENCIA CATASTRAL 2453610QB5425S0001LB

PROTECCIÓN LEY 14/2007 Sin protección
 CAT. PLANEAMIENTO VIGENTE -
 CAT. PLANEAMIENTO TRAMIT -

-
 Titularidad
 Uso Actual
 Estado de conservación

**Ayuntamiento
 Educativo
 Normal estado de conservación**

SE-OLI-009**COMEDOR EN ANTIGUO C.E.I.P. LOS EUCALIPTOS****Interés Arquitectónico: 3****NIVEL II**

PROVINCIA SEVILLA
 COMARCA Aljarafe
 MUNICIPIO Olivares
 REFERENCIA CATASTRAL 1058801QB5415N0001JI

PROTECCIÓN LEY 14/2007 Sin protección
 CAT. PLANEAMIENTO VIGENTE -
 CAT. PLANEAMIENTO TRAMIT -

-
 Titularidad
 Uso Actual
 Estado de conservación

**Ayuntamiento
 Servicios
 Normal estado de conservación**

SE-OLI-010**TORREÓN DE SAN ANTONIO****Interés Arquitectónico: 5****NIVEL II**

PROVINCIA SEVILLA
 COMARCA Aljarafe
 MUNICIPIO Olivares
 REFERENCIA CATASTRAL 41067A003002670000RA

PROTECCIÓN LEY 14/2007 Bien de Interés Cultural (BIC) inscrito
 CAT. PLANEAMIENTO VIGENTE Nivel de Protección A: Integral
 CAT. PLANEAMIENTO TRAMIT -

Edificio del siglo XIV, de origen musulmán. Incluido en la Guía Digital del Patrimonio Cultural de Andalucía con el código 01410670016.

Titularidad
 Uso Actual
 Estado de conservación

**Ayuntamiento
 Cultural
 Normal estado de conservación**

MUNICIPIO

OSUNA

El municipio de Osuna se localiza en el cuadrante sudoriental de la provincia de Sevilla, a 88 km de su capital, formando parte de la comarca de la Sierra Sur en cuyas primeras estribaciones se sitúa. El término cuenta con otra entidad de población denominada Puerto de la Encina. El asentamiento de la cabecera municipal se produce sobre una colina, a 322 metros de altitud, posición topográfica que le confirió en sus orígenes un carácter defensivo. Es una de las grandes ciudades patrimoniales de Andalucía, bien conservada, con un sobresaliente paisaje urbano y una arquitectura civil y religiosa de primer orden. De los 205 inmuebles municipales aportados, se estudian 102 y son incluidos en el Inventario un total de 23 edificios, de los que seis son de Nivel I, once de Nivel II, uno de Nivel III por no ser aún de propiedad municipal, y los cinco restantes de Nivel IV. Es destacable que a siete de los edificios incluidos se les asigna el máximo interés arquitectónico.

SE-OSU-001**CASA CONSISTORIAL**

PROVINCIA	SEVILLA
COMARCA	Sierra Sur
MUNICIPIO	Osuna
REFERENCIA CATASTRAL	3732401UG1233S0001OD
PROTECCIÓN LEY 14/2007	BCG por Disposición Adicional Sexta
CAT. PLANEAMIENTO VIGENTE	Monumental. Ficha nº 27
CAT. PLANEAMIENTO TRAMIT	-

Interés Arquitectónico: 3**NIVEL I**

Edificio monumental resultado de la fusión de tres edificios construidos a partir del siglo XVI para uso residencial, correspondiendo buena parte de lo conservado a actuaciones del siglo XVIII que, tras reformas, pasaron a acoger las casas consistoriales. Incluido en el Inventario de Edificios de Interés Arquitectónico de la COPT, 1988.

Titularidad
Uso Actual
Estado de conservación

**Ayuntamiento
Administrativo
Buen estado de conservación**

SE-OSU-002**TORRE DEL AGUA. MUSEO ARQUEOLÓGICO**

PROVINCIA	SEVILLA
COMARCA	Sierra Sur
MUNICIPIO	Osuna
REFERENCIA CATASTRAL	3732402UG1233S0001KD
PROTECCIÓN LEY 14/2007	Bien de Interés Cultural (BIC) inscrito
CAT. PLANEAMIENTO VIGENTE	Nivel de Protección I: Monumental
CAT. PLANEAMIENTO TRAMIT	Nivel de Protección I: Monumental

Interés Arquitectónico: 5**NIVEL II**

Incluido en el Inventario de Edificios y Espacios Públicos de Interés Arquitectónico de Propiedad Municipal en Andalucía, de la Consejería de Obras Públicas y Transportes, Junta de Andalucía, 1988. Incluido en la Guía Digital del Patrimonio Cultural de Andalucía con el código 01410680110.

Titularidad
Uso Actual
Estado de conservación

**Ayuntamiento
Cultural
Normal estado de conservación**

SE-OSU-003**POSADA DE LA GOMERA. URBANISMO**

PROVINCIA	SEVILLA
COMARCA	Sierra Sur
MUNICIPIO	Osuna
REFERENCIA CATASTRAL	3732470UG1233S0001RD
PROTECCIÓN LEY 14/2007	BCG por Disposición Adicional Sexta
CAT. PLANEAMIENTO VIGENTE	Nivel de Protección B: Máxima. Ficha nº139
CAT. PLANEAMIENTO TRAMIT	-

Interés Arquitectónico: 3**NIVEL I**

Edificio levantado en el siglo XVIII como posada según los modelos tradicionales; adaptado más tarde a vivienda particular, tras su rehabilitación a finales del siglo XX se ha adecuado a uso administrativo y comercio. Próximo a la Casa Consistorial tiene valor estratégico e histórico por la tipología, de la que conserva la estructura fundamental.

Titularidad
Uso Actual
Estado de conservación

**Ayuntamiento
Administrativo
Normal estado de conservación**

SE-OSU-004**MESÓN DEL DUQUE****Interés Arquitectónico: 2****NIVEL IV**

PROVINCIA SEVILLA
 COMARCA Sierra Sur
 MUNICIPIO Osuna
 REFERENCIA CATASTRAL 3835004UG1233S0001RD

PROTECCIÓN LEY 14/2007 -
 CAT. PLANEAMIENTO VIGENTE -
 CAT. PLANEAMIENTO TRAMIT -

-
 Titularidad
 Uso Actual
 Estado de conservación

**Ayuntamiento
 Comercial
 Normal estado de conservación**

SE-OSU-005**TEATRO ÁLVAREZ QUINTERO****Interés Arquitectónico: 2****NIVEL IV**

PROVINCIA SEVILLA
 COMARCA Sierra Sur
 MUNICIPIO Osuna
 REFERENCIA CATASTRAL 3534002UG1233S0001TD

PROTECCIÓN LEY 14/2007 Sin protección
 CAT. PLANEAMIENTO VIGENTE -
 CAT. PLANEAMIENTO TRAMIT -

-
 Titularidad
 Uso Actual
 Estado de conservación

**Ayuntamiento
 En construcción
 Normal estado de conservación**

SE-OSU-006**PLAZA DE ABASTOS. ANTIGUO CONVENTO FRANCISCANO****Interés Arquitectónico: 3****NIVEL II**

PROVINCIA SEVILLA
 COMARCA Sierra Sur
 MUNICIPIO Osuna
 REFERENCIA CATASTRAL 3435814UG1233N0001HT

PROTECCIÓN LEY 14/2007 BCG por Disposición Adicional Sexta
 CAT. PLANEAMIENTO VIGENTE Nivel de Protección A: Máxima
 CAT. PLANEAMIENTO TRAMIT -

Incluido en el Inventario de Edificios y Espacios Públicos de Interés Arquitectónico de Propiedad Municipal en Andalucía, de la Consejería de Obras Públicas y Transportes, Junta de Andalucía, 1988.

Titularidad
 Uso Actual
 Estado de conservación

**Ayuntamiento
 Comercial
 Normal estado de conservación**

SE-OSU-007**CASA****Interés Arquitectónico: 2****NIVEL IV**

PROVINCIA SEVILLA
 COMARCA Sierra Sur
 MUNICIPIO Osuna
 REFERENCIA CATASTRAL 3435821UG1233N0001YT

PROTECCIÓN LEY 14/2007 -
 CAT. PLANEAMIENTO VIGENTE -
 CAT. PLANEAMIENTO TRAMIT -

-
 Titularidad
 Uso Actual
 Estado de conservación

**Ayuntamiento
 Normal estado de conservación**

SE-OSU-008**CASA DE LA CULTURA. CONVENTO DE SAN CARLOS****Interés Arquitectónico: 5****NIVEL I**

PROVINCIA SEVILLA
 COMARCA Sierra Sur
 MUNICIPIO Osuna
 REFERENCIA CATASTRAL 3335707UG1233N0001UT

PROTECCIÓN LEY 14/2007 BCG por Disposición Adicional Sexta
 CAT. PLANEAMIENTO VIGENTE Monumental. Ficha nº36
 CAT. PLANEAMIENTO TRAMIT -

Conjunto de edificaciones construido a finales del siglo XVII como convento de la Compañía de Jesús, siendo posteriormente exclausturado y sufriendo abandono. En 1925 se rehabilitó como escuelas nacionales. El conjunto se articula en torno al claustro porticado con arcos de medio punto apeados en columnas. Incluido en el Inventario de la COPT, 1988.

Titularidad
 Uso Actual
 Estado de conservación

**Ayuntamiento
 Polivalente
 Buen estado de conservación**

SE-OSU-009**ANTIGUO EDIFICIO DE CORREOS. PALACIO MIGUEL REINA****Interés Arquitectónico: 3****NIVEL I**

PROVINCIA SEVILLA
 COMARCA Sierra Sur
 MUNICIPIO Osuna
 REFERENCIA CATASTRAL 3632902UG1233S0001MD

PROTECCIÓN LEY 14/2007 BCG por Disposición Adicional Sexta
 CAT. PLANEAMIENTO VIGENTE Protección Máxima A. Ficha nº142
 CAT. PLANEAMIENTO TRAMIT -

Casa palacio construida en el siglo XVIII para Miguel Reina Jurado, con actuaciones identificables de derribo y reconstrucciones parciales en los años 20 y finalmente en los 70 del siglo XX, cuando se instala el servicio de correos, desapareciendo la escalera principal y el patio. Cuenta en el planeamiento municipal con Protección Máxima A.

Titularidad
 Uso Actual
 Estado de conservación

**Ayuntamiento
 Administrativo
 Degradado**

SE-OSU-010**ANTIGUA TERCIA****Interés Arquitectónico: 5****NIVEL I**

PROVINCIA SEVILLA
 COMARCA Sierra Sur
 MUNICIPIO Osuna
 REFERENCIA CATASTRAL 3532922UG1233S0001LD

PROTECCIÓN LEY 14/2007 Sin protección
 CAT. PLANEAMIENTO VIGENTE -
 CAT. PLANEAMIENTO TRAMIT -

Conjunto de gran interés patrimonial ubicado en el centro histórico, con construcciones y espacios de gran calidad del siglo XVIII. No cuenta con protección patrimonial alguna lo que parece incomprensible. En estado muy degradado, presenta grandes oportunidades debido tanto a esos magníficos espacios como a la gran superficie libre en la parcela.

Titularidad
 Uso Actual
 Estado de conservación

**Ayuntamiento
 En desuso
 Muy degradado**

SE-OSU-011**COLEGIO MAYOR DE LA CONCEPCIÓN DE NUESTRA SEÑORA****Interés Arquitectónico: 5****NIVEL II**

PROVINCIA SEVILLA
 COMARCA Sierra Sur
 MUNICIPIO Osuna
 REFERENCIA CATASTRAL 4035001UG1233S0001ID

PROTECCIÓN LEY 14/2007 Bien de Interés Cultural (BIC) inscrito
 CAT. PLANEAMIENTO VIGENTE Nivel de Catalogación: Monumental
 CAT. PLANEAMIENTO TRAMIT Nivel de Protección I: Integral

Incluido en el Inventario de Edificios y Espacios Públicos de Interés Arquitectónico de Propiedad Municipal en Andalucía, de la Consejería de Obras Públicas y Transportes, Junta de Andalucía, 1988. Incluido en la Guía Digital del Patrimonio Cultural de Andalucía con el código 01410680092.

Titularidad
 Uso Actual
 Estado de conservación

**Ayuntamiento
 Educativo
 Normal estado de conservación**

SE-OSU-012**IGLESIA Y CONVENTO DE LA MERCED****Interés Arquitectónico: 5****NIVEL II**

PROVINCIA SEVILLA
 COMARCA Sierra Sur
 MUNICIPIO Osuna
 REFERENCIA CATASTRAL 3836406UG1233S0001BD

PROTECCIÓN LEY 14/2007 BCG por Disposición Adicional Sexta
 CAT. PLANEAMIENTO VIGENTE Nivel de Catalogación: Monumental
 CAT. PLANEAMIENTO TRAMIT -

Incluido en el Inventario de Edificios y Espacios Públicos de Interés Arquitectónico de Propiedad Municipal en Andalucía, de la Consejería de Obras Públicas y Transportes, Junta de Andalucía, 1988. Incluido en la Guía Digital del Patrimonio Cultural de Andalucía con el código 01410680095.

Titularidad
 Uso Actual
 Estado de conservación

Ayuntamiento Religioso
Normal estado de conservación

SE-OSU-013**MUSEO DE OSUNA. PALACIO ARJONA Y CUBAS****Interés Arquitectónico: 5****NIVEL II**

PROVINCIA SEVILLA
 COMARCA Sierra Sur
 MUNICIPIO Osuna
 REFERENCIA CATASTRAL 3134607UG1233S0001FD

PROTECCIÓN LEY 14/2007 BCG por Disposición Adicional Sexta
 CAT. PLANEAMIENTO VIGENTE Nivel de Catalogación: Monumental
 CAT. PLANEAMIENTO TRAMIT -

-

Titularidad
 Uso Actual
 Estado de conservación

Ayuntamiento Cultural
Normal estado de conservación

SE-OSU-014**ANTIGUA AUDENCIA. ANTIGUO HOSPITAL DE LA MERCED****Interés Arquitectónico: 5****NIVEL I**

PROVINCIA SEVILLA
 COMARCA Sierra Sur
 MUNICIPIO Osuna
 REFERENCIA CATASTRAL 3338404UG1233N0001YT

PROTECCIÓN LEY 14/2007 BCG por Disposición Adicional Sexta
 CAT. PLANEAMIENTO VIGENTE Monumental. Ficha nº5
 CAT. PLANEAMIENTO TRAMIT -

Edificio de carácter monumental creado por el Duque de Osuna sobre el antiguo Corral de Comedias, fue en origen Pósito Municipal, destacando su espectacular fachada de piedra. El interior se ha ido adaptando a distintos usos. Tiene el máximo nivel de catalogación, Monumental, en el PGOU, y figura en SIPHA con código 410680105.

Titularidad
 Uso Actual
 Estado de conservación

Ayuntamiento Residencial Degradado

SE-OSU-015**CASA DE LA JUVENTUD****Interés Arquitectónico: 2****NIVEL IV**

PROVINCIA SEVILLA
 COMARCA Sierra Sur
 MUNICIPIO Osuna
 REFERENCIA CATASTRAL 3930616UG1233S0001UD

PROTECCIÓN LEY 14/2007 Sin protección
 CAT. PLANEAMIENTO VIGENTE -
 CAT. PLANEAMIENTO TRAMIT -

-

Titularidad
 Uso Actual
 Estado de conservación

Ayuntamiento Social
Normal estado de conservación

SE-OSU-016**IGLESIA NUESTRA SEÑORA DEL ROSARIO DE FÁTIMA****Interés Arquitectónico: 3****NIVEL II**

PROVINCIA SEVILLA
 COMARCA Sierra Sur
 MUNICIPIO Osuna
 REFERENCIA CATASTRAL 28306D9UG1233S0001AD

PROTECCIÓN LEY 14/2007 Sin protección
 CAT. PLANEAMIENTO VIGENTE -
 CAT. PLANEAMIENTO TRAMIT -

-
 Titularidad
 Uso Actual
 Estado de conservación

Ayuntamiento Religioso
Normal estado de conservación

SE-OSU-017**CASETA POPULAR EN PARQUE SAN ARCADIO****Interés Arquitectónico: 2****NIVEL IV**

PROVINCIA SEVILLA
 COMARCA Sierra Sur
 MUNICIPIO Osuna
 REFERENCIA CATASTRAL 2940003UG1224S0001UE

PROTECCIÓN LEY 14/2007 -
 CAT. PLANEAMIENTO VIGENTE -
 CAT. PLANEAMIENTO TRAMIT -

-
 Titularidad
 Uso Actual
 Estado de conservación

Ayuntamiento De ocio / espectáculo
Buen estado de conservación

SE-OSU-018**C.E.I.P. NUESTRA SEÑORA DE FÁTIMA****Interés Arquitectónico: 3****NIVEL II**

PROVINCIA SEVILLA
 COMARCA Sierra Sur
 MUNICIPIO Osuna
 REFERENCIA CATASTRAL 2930632UG1223S0001GO

PROTECCIÓN LEY 14/2007 Sin protección
 CAT. PLANEAMIENTO VIGENTE -
 CAT. PLANEAMIENTO TRAMIT -

-
 Titularidad
 Uso Actual
 Estado de conservación

Ayuntamiento Educativo
Normal estado de conservación

SE-OSU-019**PLAZA DE TOROS****Interés Arquitectónico: 3****NIVEL II**

PROVINCIA SEVILLA
 COMARCA Sierra Sur
 MUNICIPIO Osuna
 REFERENCIA CATASTRAL 3140016UG1234S0001DU

PROTECCIÓN LEY 14/2007 Sin protección
 CAT. PLANEAMIENTO VIGENTE -
 CAT. PLANEAMIENTO TRAMIT -

-
 Titularidad
 Uso Actual
 Estado de conservación

Ayuntamiento De ocio / espectáculo
Buen estado de conservación

SE-OSU-020**ESCUELA UNIVERSITARIA DE OSUNA****Interés Arquitectónico: 3****NIVEL II**

PROVINCIA SEVILLA
 COMARCA Sierra Sur
 MUNICIPIO Osuna
 REFERENCIA CATASTRAL 4431002UG1243S0001AJ

PROTECCIÓN LEY 14/2007 Sin protección
 CAT. PLANEAMIENTO VIGENTE -
 CAT. PLANEAMIENTO TRAMIT -

-
 Titularidad
 Uso Actual
 Estado de conservación

**Ayuntamiento
 Educativo
 Buen estado de conservación**

SE-OSU-021**ERMITA CRUZ DEL HUMILLADERO****Interés Arquitectónico: 3****NIVEL II**

PROVINCIA SEVILLA
 COMARCA Sierra Sur
 MUNICIPIO Osuna
 REFERENCIA CATASTRAL 4328101UG1242N0001FG

PROTECCIÓN LEY 14/2007 Sin protección
 CAT. PLANEAMIENTO VIGENTE -
 CAT. PLANEAMIENTO TRAMIT -

Incluido en la Guía Digital del Patrimonio Cultural de Andalucía con el código 01410680075.

Titularidad
 Uso Actual
 Estado de conservación

**Ayuntamiento
 Asistencial
 Normal estado de conservación**

SE-OSU-022**CEMENTERIO DEL SANTÍSIMO CRISTO DE LA EXPIRACIÓN****Interés Arquitectónico: 3****NIVEL II**

PROVINCIA SEVILLA
 COMARCA Sierra Sur
 MUNICIPIO Osuna
 REFERENCIA CATASTRAL 41068A144000830000JX

PROTECCIÓN LEY 14/2007 BCG por Disposición Adicional Sexta
 CAT. PLANEAMIENTO VIGENTE -
 CAT. PLANEAMIENTO TRAMIT Nivel de protección III: Ambiental

Incluido en la Guía Digital del Patrimonio Cultural de Andalucía con el código 01410680137.

Titularidad
 Uso Actual
 Estado de conservación

**Ayuntamiento
 Cimiterio
 Normal estado de conservación**

SE-OSU-023**SILO****Interés Arquitectónico: 2****NIVEL III**

PROVINCIA SEVILLA
 COMARCA Sierra Sur
 MUNICIPIO Osuna
 REFERENCIA CATASTRAL 2335003UG1223S0001XO

PROTECCIÓN LEY 14/2007 -
 CAT. PLANEAMIENTO VIGENTE -
 CAT. PLANEAMIENTO TRAMIT -

-
 Titularidad
 Uso Actual
 Estado de conservación

**Junta de Andalucía. Cesión de uso
 -
 Degradado**

MUNICIPIO**PALOMARES DEL RÍO**

Palomares del Río se localiza a 11 kilómetros al suroeste de la capital sevillana, en el límite oriental de El Aljarafe hacia la Vega del Guadalquivir. Poblado por romanos y posteriormente por musulmanes según los restos arqueológicos conservados, pudo tener como primer nombre Columbaria o Colomera, que significa "palomar". Como pueblo de tradición oliverera, conserva antiguas haciendas de olivar que conforman parte de su mejor patrimonio arquitectónico. Su mayor crecimiento urbanístico se produce en el último tercio del siglo XX, como ciudad dormitorio de la capital, mediante urbanizaciones de viviendas unifamiliares, la mayoría adosados en hilera, pero también de viviendas aisladas. De los 22 inmuebles municipales aportados, se estudian 19 y son incluidos en el Inventario un total de 9 inmuebles, con uno en Nivel I y tres en Nivel II, siendo los de mayor interés arquitectónico la Hacienda Ulloa de calle Velázquez, hoy Casa de Cultura y los Baños árabes de calle Las Moreras (s. XII).

SE-PLM-001**HACIENDA ULLOA****Interés Arquitectónico: 4****NIVEL I**

PROVINCIA
COMARCA
MUNICIPIO
REFERENCIA CATASTRAL

SEVILLA
Comarca Metropolitana de Sevilla
Palomares del Río
0849701QB6304N0001ZJ

PROTECCIÓN LEY 14/2007
CAT. PLANEAMIENTO VIGENTE
CAT. PLANEAMIENTO TRAMIT

BCG por Disposición Adicional Sexta
Nivel de Protección 1 y 2: Integral y Estructural
-

Antigua hacienda de olivar construida en el siglo XVIII y que ha llegado casi sin alteraciones a finales del siglo XX. Cuenta con dos tipos de protección: la torre contrapeso con Protección 1: Integral (ficha nº3 del Catálogo) y el resto de la hacienda, de Protección 2: Estructural (ficha nº12). Incluida en el Inventario de la COPT, 1988.

Titularidad
Uso Actual
Estado de conservación

**Ayuntamiento
Administrativo
Buen estado de conservación**

SE-PLM-002**BIBLIOTECA CASA DE LAS LUCES Y TEATRO****Interés Arquitectónico: 2****NIVEL IV**

PROVINCIA
COMARCA
MUNICIPIO
REFERENCIA CATASTRAL

SEVILLA
Comarca Metropolitana de Sevilla
Palomares del Río
0849704QB6304N0001WJ

PROTECCIÓN LEY 14/2007
CAT. PLANEAMIENTO VIGENTE
CAT. PLANEAMIENTO TRAMIT

Sin protección
-
-

Titularidad
Uso Actual
Estado de conservación

**Ayuntamiento
Sociocultural
Buen estado de conservación**

SE-PLM-003**BAÑOS ÁRABES****Interés Arquitectónico: 4****NIVEL II**

PROVINCIA
COMARCA
MUNICIPIO
REFERENCIA CATASTRAL

SEVILLA
Comarca Metropolitana de Sevilla
Palomares del Río
1048201QB5393N0001RQ

PROTECCIÓN LEY 14/2007
CAT. PLANEAMIENTO VIGENTE
CAT. PLANEAMIENTO TRAMIT

Bien de Interés Cultural (BIC) inscrito
Nivel de Protección: Arqueológico
-

Incluido en la Guía Digital del Patrimonio Cultural de Andalucía con el código 01410700009.

Titularidad
Uso Actual
Estado de conservación

**Ayuntamiento
Cultural
Normal estado de conservación**

SE-PLM-004**C.E.I.P. VICENTE ALEIXANDRE****Interés Arquitectónico: 3****NIVEL II**

PROVINCIA SEVILLA
 COMARCA Comarca Metropolitana de Sevilla
 MUNICIPIO Palomares del Río
 REFERENCIA CATASTRAL 0851801QB6305S0001BL

El inmueble posee hasta 3 parcelas catastrales distintas: 0851801QB6305S0001BL - 0851832QB6305S0001AL - 0851834QB6305S0001YL.

PROTECCIÓN LEY 14/2007 Sin protección
 CAT. PLANEAMIENTO VIGENTE -
 CAT. PLANEAMIENTO TRAMIT -

Titularidad
 Uso Actual
 Estado de conservación

**Ayuntamiento
 Educativo
 Normal estado de conservación**

SE-PLM-005**CENTRO DE SERVICIOS SOCIALES COMUNITARIOS****Interés Arquitectónico: 3****NIVEL II**

PROVINCIA SEVILLA
 COMARCA Comarca Metropolitana de Sevilla
 MUNICIPIO Palomares del Río
 REFERENCIA CATASTRAL -

-

PROTECCIÓN LEY 14/2007 Sin protección
 CAT. PLANEAMIENTO VIGENTE -
 CAT. PLANEAMIENTO TRAMIT -

Titularidad
 Uso Actual
 Estado de conservación

**Ayuntamiento
 Administrativo
 Normal estado de conservación**

SE-PLM-006**TALLERES MUNICIPALES, ESCUELA DANZA****Interés Arquitectónico: 2****NIVEL IV**

PROVINCIA SEVILLA
 COMARCA Comarca Metropolitana de Sevilla
 MUNICIPIO Palomares del Río
 REFERENCIA CATASTRAL 1046101QB6314N0001DZ

-

PROTECCIÓN LEY 14/2007 Sin protección
 CAT. PLANEAMIENTO VIGENTE -
 CAT. PLANEAMIENTO TRAMIT -

Titularidad
 Uso Actual
 Estado de conservación

**Ayuntamiento
 Sociocultural
 Buen estado de conservación**

SE-PLM-007**CENTRO DE SALUD****Interés Arquitectónico: 2****NIVEL IV**

PROVINCIA SEVILLA
 COMARCA Comarca Metropolitana de Sevilla
 MUNICIPIO Palomares del Río
 REFERENCIA CATASTRAL 0446824QB6304N0001AJ

-

PROTECCIÓN LEY 14/2007 Sin protección
 CAT. PLANEAMIENTO VIGENTE -
 CAT. PLANEAMIENTO TRAMIT -

Titularidad
 Uso Actual
 Estado de conservación

**Ayuntamiento
 Hospitalario
 Normal estado de conservación**

SE-PLM-008**C.E.I.P. LA REGÜELA****Interés Arquitectónico: 2****NIVEL IV**

PROVINCIA SEVILLA
 COMARCA Comarca Metropolitana de Sevilla
 MUNICIPIO Palomares del Río
 REFERENCIA CATASTRAL 0144101QB6304S0001TW

PROTECCIÓN LEY 14/2007 Sin protección
 CAT. PLANEAMIENTO VIGENTE -
 CAT. PLANEAMIENTO TRAMIT -

-
 Titularidad
 Uso Actual
 Estado de conservación

**Ayuntamiento
 Educativo
 Normal estado de conservación**

SE-PLM-009**GUARDERÍA****Interés Arquitectónico: 2****NIVEL IV**

PROVINCIA SEVILLA
 COMARCA Comarca Metropolitana de Sevilla
 MUNICIPIO Palomares del Río
 REFERENCIA CATASTRAL 9848415QB5394N0001DK

PROTECCIÓN LEY 14/2007 -
 CAT. PLANEAMIENTO VIGENTE -
 CAT. PLANEAMIENTO TRAMIT -

-
 Titularidad
 Uso Actual
 Estado de conservación

**Ayuntamiento
 Educativo
 Normal estado de conservación**

MUNICIPIO

PARADAS

El municipio de Paradas ocupa una posición central de la provincia de Sevilla, a 52 kilómetros de su capital, en la Campiña, a 123 metros de altura. Pudo existir en su actual ubicación un poblado romano llamado Calla, aunque quizás fueran sólo casas aisladas entre sí. Actualmente se encuentran varios núcleos de población menores, entre los que destaca la pedanía El Palomar. El núcleo principal cuenta con un importante centro urbano, declarado Conjunto Histórico-Artístico, destacando las plazas de España y Andalucía, de San Juan de Letrán, o las calles Larga, Olivares, Granados, Santa Cruz, Carrera o Laguna. De los 43 inmuebles municipales aportados, se estudian todos y se incluyen en el Inventario un total de 7 inmuebles, con uno en Nivel I y cuatro en Nivel II, siendo los de mayor interés arquitectónico el Ayuntamiento con la Capilla de la iglesia de San Juan de Letrán, y la Ermita de San Albino en el CEIP Luis Vives.

SE-PAR-001**AYUNTAMIENTO Y CAPILLA DE SAN JUAN DE LETRÁN****Interés Arquitectónico: 4****NIVEL I**

PROVINCIA	SEVILLA
COMARCA	Campiña de Morón y Marchena
MUNICIPIO	Paradas
REFERENCIA CATASTRAL	8601904TG7380S0001LM
PROTECCIÓN LEY 14/2007	BCG por Disposición Adicional Sexta
CAT. PLANEAMIENTO VIGENTE	Nivel de Protección A (P03) y B (P05)
CAT. PLANEAMIENTO TRAMIT	-

Edificio atribuido a Aníbal González, con uso residencial y tipología de casa patio de los años 20 del pasado siglo XX. Integra la capilla de San Juan de Letrán, obra del siglo XVIII. Cuenta con dos tipos de protección: A para la cúpula de la capilla (P03) y B para el resto del edificio (P05). Estaba incluido en el Inventario de la COPT, 1988.

Titularidad
Uso Actual
Estado de conservación

**Ayuntamiento
Administrativo
Buen estado de conservación**

SE-PAR-002**CASA DE LA CULTURA****Interés Arquitectónico: 3****NIVEL II**

PROVINCIA	SEVILLA
COMARCA	Campiña de Morón y Marchena
MUNICIPIO	Paradas
REFERENCIA CATASTRAL	8903638TG7380S0002SQ
PROTECCIÓN LEY 14/2007	Sin protección
CAT. PLANEAMIENTO VIGENTE	-
CAT. PLANEAMIENTO TRAMIT	-

Incluido en el Inventario de Edificios y Espacios Públicos de Interés Arquitectónico de Propiedad Municipal en Andalucía, de la Consejería de Obras Públicas y Transportes, Junta de Andalucía, 1988.

Titularidad
Uso Actual
Estado de conservación

**Ayuntamiento
Cultural
Normal estado de conservación**

SE-PAR-003**ESCUELA DE EMPRESAS****Interés Arquitectónico: 3****NIVEL II**

PROVINCIA	SEVILLA
COMARCA	Campiña de Morón y Marchena
MUNICIPIO	Paradas
REFERENCIA CATASTRAL	8404913TG7380S0001SM
PROTECCIÓN LEY 14/2007	Sin protección
CAT. PLANEAMIENTO VIGENTE	-
CAT. PLANEAMIENTO TRAMIT	-

Titularidad
Uso Actual
Estado de conservación

**Ayuntamiento
Administrativo
Normal estado de conservación**

SE-PAR-004**C.E.I.P. MIGUEL RUEDA****Interés Arquitectónico: 2****NIVEL IV**

PROVINCIA SEVILLA
 COMARCA Campiña de Morón y Marchena
 MUNICIPIO Paradas
 REFERENCIA CATASTRAL 8404914TG7380S0001ZM

PROTECCIÓN LEY 14/2007 Sin protección
 CAT. PLANEAMIENTO VIGENTE -
 CAT. PLANEAMIENTO TRAMIT -

-
 Titularidad
 Uso Actual
 Estado de conservación

**Ayuntamiento
 Educativo
 Normal estado de conservación**

SE-PAR-005**CHIMENEA DE LA FÁBRICA DE ACEITE LA LECHUZA****Interés Arquitectónico: 2****NIVEL IV**

PROVINCIA SEVILLA
 COMARCA Campiña de Morón y Marchena
 MUNICIPIO Paradas
 REFERENCIA CATASTRAL 8504446TG7380S0001HM

PROTECCIÓN LEY 14/2007 -
 CAT. PLANEAMIENTO VIGENTE -
 CAT. PLANEAMIENTO TRAMIT -

-
 Titularidad
 Uso Actual
 Estado de conservación

**Ayuntamiento
 En desuso
 Normal estado de conservación**

SE-PAR-006**ERMITA DE SAN ALBINO Y C.E.I.P. LUIS VIVES****Interés Arquitectónico: 4****NIVEL II**

PROVINCIA SEVILLA
 COMARCA Campiña de Morón y Marchena
 MUNICIPIO Paradas
 REFERENCIA CATASTRAL 9196187TG7299N0001FY

PROTECCIÓN LEY 14/2007 BCG por Disposición Adicional Sexta
 CAT. PLANEAMIENTO VIGENTE Nivel de Protección A
 CAT. PLANEAMIENTO TRAMIT -

Incluido en el Inventario de Edificios y Espacios Públicos de Interés Arquitectónico de Propiedad Municipal en Andalucía, de la Consejería de Obras Públicas y Transportes, Junta de Andalucía, 1988.

Titularidad
 Uso Actual
 Estado de conservación

**Ayuntamiento
 Educativo
 Normal estado de conservación**

SE-PAR-007**CEMENTERIO****Interés Arquitectónico: 3****NIVEL II**

PROVINCIA SEVILLA
 COMARCA Campiña de Morón y Marchena
 MUNICIPIO Paradas
 REFERENCIA CATASTRAL 41071A021003970000IH

PROTECCIÓN LEY 14/2007 Sin protección
 CAT. PLANEAMIENTO VIGENTE -
 CAT. PLANEAMIENTO TRAMIT -

Incluido en la Guía Digital del Patrimonio Cultural de Andalucía con el código 01410710007.

Titularidad
 Uso Actual
 Estado de conservación

**Ayuntamiento
 Cementerio
 Normal estado de conservación**

MUNICIPIO PEDRERA

El municipio de Pedrera se localiza en el extremo sudoriental de la provincia de Sevilla, a 111 kilómetros de su capital, limítrofe con la de Málaga y en la Sierra Sur sevillana. Los primeros vestigios de presencia humana en estas tierras se remontan al periodo Calcolítico y más tarde guardan relación con los fenicios, cuando esta localidad se denominaba Barba, y en época romana con un asentamiento ya estable. Se ubica a 458 metros de altitud, en un entorno en que destacan las canteras de piedra que dieron nombre al municipio, junto a la Sierra de la Cruz. En el siglo XVI es ya villa con ayuntamiento, perteneciendo al marquesado de Estepa, lo que se mantuvo hasta el siglo XIX. En el centro destaca su patrimonio religioso, con las ermitas del Carmen, la del Santo Cristo de la Sangre y, sobre todas ellas, la Iglesia de San Sebastián, del siglo XVI. De los 37 inmuebles municipales aportados, se estudian los 37 y se incluyen en el Inventario 3 edificios, todos en Nivel IV.

SE-PED-001**CASA CONSISTORIAL****Interés Arquitectónico: 2****NIVEL IV**

PROVINCIA SEVILLA
COMARCA Sierra Sur
MUNICIPIO Pedrera
REFERENCIA CATASTRAL 1915021UG3211N0001XP

PROTECCIÓN LEY 14/2007 -
CAT. PLANEAMIENTO VIGENTE -
CAT. PLANEAMIENTO TRAMIT -

-
Titularidad
Uso Actual
Estado de conservación

**Ayuntamiento
Administrativo
Normal estado de conservación**

SE-PED-002**C.E.I.P TARTESSOS****Interés Arquitectónico: 2****NIVEL IV**

PROVINCIA SEVILLA
COMARCA Sierra Sur
MUNICIPIO Pedrera
REFERENCIA CATASTRAL 2317015UG3221N0001BF

PROTECCIÓN LEY 14/2007 Sin protección
CAT. PLANEAMIENTO VIGENTE -
CAT. PLANEAMIENTO TRAMIT -

-
Titularidad
Uso Actual
Estado de conservación

**Ayuntamiento
Educativo
Normal estado de conservación**

SE-PED-003**CENTRO DE EMPRESAS****Interés Arquitectónico: 2****NIVEL IV**

PROVINCIA SEVILLA
COMARCA Sierra Sur
MUNICIPIO Pedrera
REFERENCIA CATASTRAL 1324502UG3212S0001ES

PROTECCIÓN LEY 14/2007 Sin protección
CAT. PLANEAMIENTO VIGENTE -
CAT. PLANEAMIENTO TRAMIT -

-
Titularidad
Uso Actual
Estado de conservación

**Ayuntamiento
Administrativo
Normal estado de conservación**

MUNICIPIO

PEÑAFLO

Peñaflor se ubica en la margen derecha del Guadalquivir, en el extremo de la provincia de Sevilla a 74 km. de su capital, limítrofe con la de Córdoba, cerca de Palma del Río. Su término se extiende desde la Vega Alta del Guadalquivir hasta las primeras estribaciones de la Sierra Morena sevillana, hacia el norte. Los numerosos restos romanos localizados son testimonio de la importancia del municipio que se llamaba entonces Celti y cuya necrópolis se usó como casas cueva en el barrio de la Morería. En su patrimonio hay magníficas casonas barrocas y monumentos como la llamada Catedral de la Vega, la iglesia de San Pedro Apóstol. De los 54 inmuebles municipales aportados, se estudian 31 y se incluyen en el Inventario 6, con uno en Nivel I y otro en Nivel II, siendo los de mayor interés arquitectónico la Biblioteca Municipal Antonio Machado, que fuera antiguo Pósito y Casa Consistorial, y la Ermita de Nuestra Señora de la Encarnación, hoy Centro de Interpretación de Recursos Turísticos

SE-PÑF-001**BIBLIOTECA ANTONIO MACHADO. ANTIGUO PÓSITO****Interés Arquitectónico: 4****NIVEL I**

PROVINCIA SEVILLA
 COMARCA Vega del Guadalquivir
 MUNICIPIO Peñaflor
 REFERENCIA CATASTRAL 3261101TG9736S0001XA
 PROTECCIÓN LEY 14/2007 Sin protección
 CAT. PLANEAMIENTO VIGENTE -
 CAT. PLANEAMIENTO TRAMIT -

Edificio construido en el siglo XVIII como Pósito o almacén de grano, matadero, carnicerías y oficinas para su control. Posteriormente fue empleado como Casas Consistoriales. Ocupa parcela casi cuadrada, organizándose en torno a un patio al que se adosan crujías en dos alturas cada una, con estructura de muros de carga y forjados de rollizos.

Titularidad
 Uso Actual
 Estado de conservación

Ayuntamiento Cultural
Buen estado de conservación

SE-PÑF-002**ERMITA DE NUESTRA SEÑORA DE LA ENCARNACIÓN****Interés Arquitectónico: 4****NIVEL II**

PROVINCIA SEVILLA
 COMARCA Vega del Guadalquivir
 MUNICIPIO Peñaflor
 REFERENCIA CATASTRAL 2960621TG9726S0001WU
 PROTECCIÓN LEY 14/2007 BCG por Disposición Adicional Sexta
 CAT. PLANEAMIENTO VIGENTE Grado de Protección I- Nivel II
 CAT. PLANEAMIENTO TRAMIT -

Titularidad
 Uso Actual
 Estado de conservación

Ayuntamiento Turístico
Normal estado de conservación

SE-PÑF-003**COLEGIO PÚBLICO PEDRO PARIAS****Interés Arquitectónico: 2****NIVEL IV**

PROVINCIA SEVILLA
 COMARCA Vega del Guadalquivir
 MUNICIPIO Peñaflor
 REFERENCIA CATASTRAL 3564006TG9736S00011A
 PROTECCIÓN LEY 14/2007 Sin protección
 CAT. PLANEAMIENTO VIGENTE -
 CAT. PLANEAMIENTO TRAMIT -

Titularidad
 Uso Actual
 Estado de conservación

Ayuntamiento Educativo
Normal estado de conservación

SE-PÑF-004**CENTRO DE SALUD Y CENTRO DE SERVICIOS SOCIALES****Interés Arquitectónico: 2****NIVEL IV**

PROVINCIA SEVILLA
 COMARCA Vega del Guadalquivir
 MUNICIPIO Peñaflor
 REFERENCIA CATASTRAL 3661501TG9736S0001YA

PROTECCIÓN LEY 14/2007 Sin protección
 CAT. PLANEAMIENTO VIGENTE -
 CAT. PLANEAMIENTO TRAMIT -

-
 Titularidad
 Uso Actual
 Estado de conservación

**Ayuntamiento
 Hospitalario
 Normal estado de conservación**

SE-PÑF-005**CEMENTERIO MUNICIPAL DE SAN ANTONIO****Interés Arquitectónico: 2****NIVEL IV**

PROVINCIA SEVILLA
 COMARCA Vega del Guadalquivir
 MUNICIPIO Peñaflor
 REFERENCIA CATASTRAL 3466001TG9736N0001RE

PROTECCIÓN LEY 14/2007 -
 CAT. PLANEAMIENTO VIGENTE -
 CAT. PLANEAMIENTO TRAMIT -

-
 Titularidad
 Uso Actual
 Estado de conservación

**Ayuntamiento
 Cementerio
 Normal estado de conservación**

SE-PÑF-006**HOGAR DEL PENSIONISTA DE VEGAS DE ALMENARA****Interés Arquitectónico: 2****NIVEL IV**

PROVINCIA SEVILLA
 COMARCA Vega del Guadalquivir
 MUNICIPIO Peñaflor
 REFERENCIA CATASTRAL 1463608TG9716S0001RE

PROTECCIÓN LEY 14/2007 -
 CAT. PLANEAMIENTO VIGENTE -
 CAT. PLANEAMIENTO TRAMIT -

-
 Titularidad
 Uso Actual
 Estado de conservación

**Ayuntamiento
 Sociocultural
 Normal estado de conservación**

MUNICIPIO PILAS

Pilas se localiza en el extremo occidental de la provincia de Sevilla, a 33 km. de la capital, colindante con la de Huelva, en suelos de transición entre El Aljarafe y las Marismas de Doñana. Sus orígenes se encuentran en la villa romana de Pilias, de la que se conservan restos arqueológicos. El núcleo urbano, compacto, comienza a formalizarse en el siglo XV, y se desarrolla sobre una ladera hacia el este, con una pequeña vaguada, y extendiéndose como cruce de los caminos que unen Carrión con Villamanrique y Aznalcázar con Hinojos. De los 38 inmuebles municipales aportados, se estudian los 38 y son incluidos en el Inventario 14 edificios, con uno en Nivel I, tres en Nivel II y los diez restantes en Nivel IV, contando con dos edificios de propiedad pública municipal entre los del máximo interés, las Torres Resines de calle Francisco Campo y de Plaza Alfonso X el Sabio. Además, destacan también por su interés arquitectónico el antiguo Colegio Virgen de Belén y el nuevo Centro de Salud.

SE-PIL-001**TORRE RESINES****Interés Arquitectónico: 5****NIVEL II**

PROVINCIA SEVILLA
 COMARCA Aljarafe
 MUNICIPIO Pilas
 REFERENCIA CATASTRAL 9220006QB3392S0001LF
 PROTECCIÓN LEY 14/2007 BCG por Disposición Adicional Sexta
 CAT. PLANEAMIENTO VIGENTE Nivel de Protección A
 CAT. PLANEAMIENTO TRAMIT -

-
 Titularidad
 Uso Actual
 Estado de conservación

Ayuntamiento Cultural
Normal estado de conservación

SE-PIL-002**ANTIGUO COLEGIO VIRGEN DE BELÉN****Interés Arquitectónico: 3****NIVEL I**

PROVINCIA SEVILLA
 COMARCA Aljarafe
 MUNICIPIO Pilas
 REFERENCIA CATASTRAL 9420001QB3392S0001RF
 PROTECCIÓN LEY 14/2007 Sin protección
 CAT. PLANEAMIENTO VIGENTE -
 CAT. PLANEAMIENTO TRAMIT -

Residencia señorial de principios del siglo XX, situada en el centro urbano, transformada como colegio al ser adquirido por el Ayuntamiento a mitad de siglo. En estado degradado, el edificio se encontraba ya incluido en el Inventario de bienes de interés arquitectónico de 1988, manteniendo los valores que le hicieron merecedor de figurar en él.

Titularidad
 Uso Actual
 Estado de conservación

Ayuntamiento Asociaciones / Desuso
Degradado

SE-PIL-003**BIBLIOTECA MUNICIPAL****Interés Arquitectónico: 2****NIVEL IV**

PROVINCIA SEVILLA
 COMARCA Aljarafe
 MUNICIPIO Pilas
 REFERENCIA CATASTRAL 9122019QB3392S0001SF
 PROTECCIÓN LEY 14/2007 -
 CAT. PLANEAMIENTO VIGENTE -
 CAT. PLANEAMIENTO TRAMIT -

-
 Titularidad
 Uso Actual
 Estado de conservación

Ayuntamiento Cultural
Normal estado de conservación

SE-PIL-004**TORRE RESINES****Interés Arquitectónico: 5****NIVEL II**

PROVINCIA SEVILLA
 COMARCA Aljarafe
 MUNICIPIO Pilas
 REFERENCIA CATASTRAL 9122057QB3392S0001HF

PROTECCIÓN LEY 14/2007 BCG por Disposición Adicional Sexta
 CAT. PLANEAMIENTO VIGENTE Nivel de Protección A
 CAT. PLANEAMIENTO TRAMIT -

-
 Titularidad
 Uso Actual
 Estado de conservación

Ayuntamiento Cultural
Normal estado de conservación

SE-PIL-005**COLEGIO PÚBLICO VIRGEN DE BELÉN****Interés Arquitectónico: 2****NIVEL IV**

PROVINCIA SEVILLA
 COMARCA Aljarafe
 MUNICIPIO Pilas
 REFERENCIA CATASTRAL 9417901QB3391N0001JS

PROTECCIÓN LEY 14/2007 -
 CAT. PLANEAMIENTO VIGENTE -
 CAT. PLANEAMIENTO TRAMIT -

-
 Titularidad
 Uso Actual
 Estado de conservación

Ayuntamiento Educativo
Normal estado de conservación

SE-PIL-006**NUEVO CENTRO DE SALUD****Interés Arquitectónico: 3****NIVEL II**

PROVINCIA SEVILLA
 COMARCA Aljarafe
 MUNICIPIO Pilas
 REFERENCIA CATASTRAL 9417901QB3391N0001JS

PROTECCIÓN LEY 14/2007 Sin protección
 CAT. PLANEAMIENTO VIGENTE -
 CAT. PLANEAMIENTO TRAMIT -

-
 Titularidad
 Uso Actual
 Estado de conservación

Ayuntamiento Hospitalario
Normal estado de conservación

SE-PIL-007**COMISARÍA DE POLICÍA LOCAL. CENTRO DE FORMACIÓN****Interés Arquitectónico: 2****NIVEL IV**

PROVINCIA SEVILLA
 COMARCA Aljarafe
 MUNICIPIO Pilas
 REFERENCIA CATASTRAL 8919101QB3381N0001AI

PROTECCIÓN LEY 14/2007 -
 CAT. PLANEAMIENTO VIGENTE -
 CAT. PLANEAMIENTO TRAMIT -

-
 Titularidad
 Uso Actual
 Estado de conservación

Ayuntamiento Administrativo
Normal estado de conservación

SE-PIL-008**AULAS MUNICIPALES Y JUZGADOS****Interés Arquitectónico: 2****NIVEL IV**

PROVINCIA SEVILLA
 COMARCA Aljarafe
 MUNICIPIO Pilas
 REFERENCIA CATASTRAL 8921011QB3382S0001LP

PROTECCIÓN LEY 14/2007 -
 CAT. PLANEAMIENTO VIGENTE -
 CAT. PLANEAMIENTO TRAMIT -

-
 Titularidad
 Uso Actual
 Estado de conservación

**Ayuntamiento
 Administrativo
 Normal estado de conservación**

SE-PIL-009**DEPÓSITOS DE AGUA. CENTRO DE INTERPRETACIÓN****Interés Arquitectónico: 2****NIVEL IV**

PROVINCIA SEVILLA
 COMARCA Aljarafe
 MUNICIPIO Pilas
 REFERENCIA CATASTRAL 8720002QB3382S0001XP

PROTECCIÓN LEY 14/2007 -
 CAT. PLANEAMIENTO VIGENTE -
 CAT. PLANEAMIENTO TRAMIT -

-
 Titularidad
 Uso Actual
 Estado de conservación

**Ayuntamiento
 Cultural
 Normal estado de conservación**

SE-PIL-010**EDIFICIO MUNICIPAL: CENTRO CÍVICO Y OFICINAS****Interés Arquitectónico: 2****NIVEL IV**

PROVINCIA SEVILLA
 COMARCA Aljarafe
 MUNICIPIO Pilas
 REFERENCIA CATASTRAL 9025005QB3392N0001TY

PROTECCIÓN LEY 14/2007 -
 CAT. PLANEAMIENTO VIGENTE -
 CAT. PLANEAMIENTO TRAMIT -

-
 Titularidad
 Uso Actual
 Estado de conservación

**Ayuntamiento
 Administrativo
 Normal estado de conservación**

SE-PIL-011**I.E.S.TORRE DEL REY****Interés Arquitectónico: 2****NIVEL IV**

PROVINCIA SEVILLA
 COMARCA Aljarafe
 MUNICIPIO Pilas
 REFERENCIA CATASTRAL 9713944QB3391S0001XB

PROTECCIÓN LEY 14/2007 Sin protección
 CAT. PLANEAMIENTO VIGENTE -
 CAT. PLANEAMIENTO TRAMIT -

-
 Titularidad
 Uso Actual
 Estado de conservación

**Ayuntamiento
 Educativo
 Normal estado de conservación**

SE-PIL-012**COLEGIO VIRGEN DEL ROCÍO****Interés Arquitectónico: 2****NIVEL IV**

PROVINCIA SEVILLA
 COMARCA Aljarafe
 MUNICIPIO Pilas
 REFERENCIA CATASTRAL 9824001QB3392S0001GF

PROTECCIÓN LEY 14/2007 Sin protección
 CAT. PLANEAMIENTO VIGENTE -
 CAT. PLANEAMIENTO TRAMIT -

-
 Titularidad
 Uso Actual
 Estado de conservación

**Ayuntamiento
 Educativo
 Normal estado de conservación**

SE-PIL-013**CASA DE LA JUVENTUD Y CASA DE LA MÚSICA****Interés Arquitectónico: 2****NIVEL IV**

PROVINCIA SEVILLA
 COMARCA Aljarafe
 MUNICIPIO Pilas
 REFERENCIA CATASTRAL 0021904QB4302S0001PD

PROTECCIÓN LEY 14/2007 -
 CAT. PLANEAMIENTO VIGENTE -
 CAT. PLANEAMIENTO TRAMIT -

-
 Titularidad
 Uso Actual
 Estado de conservación

**Ayuntamiento
 Sociocultural
 Normal estado de conservación**

SE-PIL-014**I.E.S. VIRGEN DE LA SOLEDAD****Interés Arquitectónico: 2****NIVEL IV**

PROVINCIA SEVILLA
 COMARCA Aljarafe
 MUNICIPIO Pilas
 REFERENCIA CATASTRAL 8727417QB3382N0001BW

PROTECCIÓN LEY 14/2007 Sin protección
 CAT. PLANEAMIENTO VIGENTE -
 CAT. PLANEAMIENTO TRAMIT -

-
 Titularidad
 Uso Actual
 Estado de conservación

**Ayuntamiento
 Educativo
 Normal estado de conservación**

MUNICIPIO

PRUNA

El municipio de Pruna se localiza en el extremo meridional de la provincia de Sevilla, a 106 kilómetros de la capital, colindando con la de Cádiz y en la Sierra Sur, con su núcleo urbano a 663 metros de altura formando parte de lo que se conoció como Banda Morisca. Con restos arqueológicos del Neolítico, el primer asentamiento estable podría corresponder a un poblado túrdulo, luego fenicio, griego (que lo llamaron Prunna), campamento o urbe romana, alquería musulmana y en varias épocas ciudad ducal, siendo hoy día una pequeña población olivarera de calles con casas blancas cuyo centro se localiza en la Plaza de la Libertad con la iglesia de San Antonio Abad. De los 11 inmuebles municipales aportados, se estudian los 11 y se incluyen en el Inventario un total de 6 edificios, con dos en Nivel I, y otros dos en Nivel II, siendo del máximo interés arquitectónico e histórico el Castillo de Hierro levantado en el cerro inmediato que protege al municipio.

SE-PRU-001**GUARDERÍA PARA HIJOS DE TEMPOREROS****Interés Arquitectónico: 2****NIVEL IV**

PROVINCIA SEVILLA
 COMARCA Sierra Sur
 MUNICIPIO Pruna
 REFERENCIA CATASTRAL 2245003UF0924S0001LA

PROTECCIÓN LEY 14/2007 Sin protección
 CAT. PLANEAMIENTO VIGENTE -
 CAT. PLANEAMIENTO TRAMIT -

-
 Titularidad
 Uso Actual
 Estado de conservación

**Ayuntamiento
 Educativo
 Normal estado de conservación**

SE-PRU-002**CASA DE LA CULTURA Y BIBLIOTECA MUNICIPAL****Interés Arquitectónico: 3****NIVEL I**

PROVINCIA SEVILLA
 COMARCA Sierra Sur
 MUNICIPIO Pruna
 REFERENCIA CATASTRAL 2342508UF0924S0001GA

PROTECCIÓN LEY 14/2007 Sin protección
 CAT. PLANEAMIENTO VIGENTE -
 CAT. PLANEAMIENTO TRAMIT -

Edificio originalmente construido para uso residencial, una de las casas señoriales más notables de la localidad. En 1991 se realiza una importante actuación, demoliendo todo excepto la primera crujía de la calle Real. Ocupa parcela irregular entre medianeras, disponiéndose dos inmuebles independientes lindantes por las traseras.

Titularidad
 Uso Actual
 Estado de conservación

**Ayuntamiento
 Polivalente
 Normal estado de conservación**

SE-PRU-003**MERCADO DE ABASTOS****Interés Arquitectónico: 3****NIVEL II**

PROVINCIA SEVILLA
 COMARCA Sierra Sur
 MUNICIPIO Pruna
 REFERENCIA CATASTRAL 2341430UF0924S0001IA

PROTECCIÓN LEY 14/2007 BCG por Disposición Adicional Sexta
 CAT. PLANEAMIENTO VIGENTE Grado II: Protección Parcial
 CAT. PLANEAMIENTO TRAMIT -

Incluido en el Inventario de Edificios y Espacios Públicos de Interés Arquitectónico de Propiedad Municipal en Andalucía, de la Consejería de Obras Públicas y Transportes, Junta de Andalucía, 1988.

Titularidad
 Uso Actual
 Estado de conservación

**Ayuntamiento
 Comercial
 Normal estado de conservación**

SE-PRU-004**CENTRO DE SEVICIOS SOCIALES. ANTIGUO AYUNTAMIENTO****Interés Arquitectónico: 3****NIVEL I**

PROVINCIA SEVILLA
 COMARCA Sierra Sur
 MUNICIPIO Pruna
 REFERENCIA CATASTRAL 2443017UF0924S0001MA

PROTECCIÓN LEY 14/2007 Sin protección
 CAT. PLANEAMIENTO VIGENTE -
 CAT. PLANEAMIENTO TRAMIT -

Edificio construido en 1960 para Casa Consistorial. Ocupa parcela trapezoidal en esquina a dos calles. En planta se organiza a partir de una potente crujía que quiebra en la esquina, dejando en la trasera dos patios de luces de escasa extensión. Presenta dos alturas generales siendo lo más destacado la fachada, organizada en un esquema tripartito.

Titularidad
 Uso Actual
 Estado de conservación

**Ayuntamiento
 Administrativo
 Normal estado de conservación**

SE-PRU-005**MERENDERO Y ÁREA RECREATIVA EL PILARILLO****Interés Arquitectónico: 2****NIVEL IV**

PROVINCIA SEVILLA
 COMARCA Sierra Sur
 MUNICIPIO Pruna
 REFERENCIA CATASTRAL 41076A016001310000TY

PROTECCIÓN LEY 14/2007 -
 CAT. PLANEAMIENTO VIGENTE -
 CAT. PLANEAMIENTO TRAMIT -

-

Titularidad
 Uso Actual
 Estado de conservación

**Ayuntamiento
 De ocio / espectáculo
 -**

SE-PRU-006**CASTILLO DE HIERRO****Interés Arquitectónico: 5****NIVEL II**

PROVINCIA SEVILLA
 COMARCA Sierra Sur
 MUNICIPIO Pruna
 REFERENCIA CATASTRAL 41076A016001300000TB

PROTECCIÓN LEY 14/2007 Bien de Interés Cultural (BIC) inscrito
 CAT. PLANEAMIENTO VIGENTE Grado I: Protección Integral
 CAT. PLANEAMIENTO TRAMIT -

Incluido en la Guía Digital del Patrimonio Cultural de Andalucía con el código 01410760003.

Titularidad
 Uso Actual
 Estado de conservación

**Ayuntamiento
 Cultural
 Normal estado de conservación**

MUNICIPIO **SALTERAS**

El municipio de Salteras se localiza en el sector occidental de la provincia de Sevilla, a 9 kilómetros de la capital, en El Aljarafe. El núcleo urbano se asienta sobre una pequeña loma situada en el extremo septentrional de la comarca. Ha experimentado un fuerte crecimiento en las últimas décadas al convertirse en ciudad dormitorio de la capital o zona de segundas residencias de vecinos de aquella. De los 22 inmuebles municipales aportados, se estudian los 22 y son incluidos en el Inventario un total de 10 inmuebles, con tres de Nivel I, uno en Nivel II y los seis restantes en Nivel IV, siendo la Hacienda del Mayorazgo el de más interés arquitectónico de entre los edificios históricos municipales. Destacan además por su calidad algunos inmuebles dotacionales de reciente construcción que, en las revisiones de este Inventario (con mayor perspectiva respecto al momento de su construcción), se podrán ver reconocidos con un aumento justo de la valoración de su interés arquitectónico.

SE-SAL-001**AYUNTAMIENTO**

PROVINCIA SEVILLA
COMARCA Comarca Metropolitana de Sevilla
MUNICIPIO Salteras
REFERENCIA CATASTRAL 5953201QB5455S0001JO
PROTECCIÓN LEY 14/2007 Sin protección
CAT. PLANEAMIENTO VIGENTE -
CAT. PLANEAMIENTO TRAMIT -

Interés Arquitectónico: 3**NIVEL I**

Edificio originalmente de carácter residencial unifamiliar, rehabilitado añadiendo una pieza de nueva planta para nueva sede administrativa, obra de los arquitectos Carlos de Miguel Rodríguez y Javier Haro Greppi en 2011. Ocupa parcela en esquina, de 762 m2 de superficie, estrecha y muy profunda siguiendo la disposición de las fincas colindantes.

Titularidad
Uso Actual
Estado de conservación

**Ayuntamiento
Administrativo
Buen estado de conservación**

SE-SAL-002**ANTIGUO AYUNTAMIENTO. POLICÍA LOCAL, JUZGADO**

PROVINCIA SEVILLA
COMARCA Comarca Metropolitana de Sevilla
MUNICIPIO Salteras
REFERENCIA CATASTRAL 5654709QB5455S0001MO
PROTECCIÓN LEY 14/2007 Sin protección
CAT. PLANEAMIENTO VIGENTE -
CAT. PLANEAMIENTO TRAMIT -

Interés Arquitectónico: 3**NIVEL I**

Edificio originalmente construido con carácter residencial a finales del siglo XVIII, reformado en 1839 para Casa Consistorial. Posteriormente ha seguido experimentando transformaciones y ampliaciones, como los dos módulos laterales o la inclusión del reloj hacia 1970. Se encontraba incluido en el Inventario de Edificios de Interés de COPT, 1988.

Titularidad
Uso Actual
Estado de conservación

**Ayuntamiento
Administrativo
Normal estado de conservación**

SE-SAL-003**C.E.I.P. FRANCISCO PÉREZ CERPA**

PROVINCIA SEVILLA
COMARCA Comarca Metropolitana de Sevilla
MUNICIPIO Salteras
REFERENCIA CATASTRAL 6053401QB5465S0001KD
PROTECCIÓN LEY 14/2007 -
CAT. PLANEAMIENTO VIGENTE -
CAT. PLANEAMIENTO TRAMIT -

Interés Arquitectónico: 2**NIVEL IV**

Titularidad
Uso Actual
Estado de conservación

**Ayuntamiento
Educativo
Buen estado de conservación**

SE-SAL-004**CENTRO DE SALUD****Interés Arquitectónico: 3****NIVEL II**

PROVINCIA SEVILLA
 COMARCA Comarca Metropolitana de Sevilla
 MUNICIPIO Salteras
 REFERENCIA CATASTRAL 5953245QB5455S0001YO

PROTECCIÓN LEY 14/2007 Sin protección
 CAT. PLANEAMIENTO VIGENTE -
 CAT. PLANEAMIENTO TRAMIT -

-
 Titularidad
 Uso Actual
 Estado de conservación

**Ayuntamiento
 Hospitalario
 Buen estado de conservación**

SE-SAL-005**AULA GIMNASIO MUNICIPAL****Interés Arquitectónico: 2****NIVEL IV**

PROVINCIA SEVILLA
 COMARCA Comarca Metropolitana de Sevilla
 MUNICIPIO Salteras
 REFERENCIA CATASTRAL 6053401QB5465S0001KD

PROTECCIÓN LEY 14/2007 Sin protección
 CAT. PLANEAMIENTO VIGENTE -
 CAT. PLANEAMIENTO TRAMIT -

-
 Titularidad
 Uso Actual
 Estado de conservación

**Ayuntamiento
 Deportivo
 Normal estado de conservación**

SE-SAL-006**HACIENDA DEL MAYORAZGO O SAN JOSÉ****Interés Arquitectónico: 4****NIVEL I**

PROVINCIA SEVILLA
 COMARCA Comarca Metropolitana de Sevilla
 MUNICIPIO Salteras
 REFERENCIA CATASTRAL 5755112QB5455N0001LQ

PROTECCIÓN LEY 14/2007 BCG por Disposición Adicional Sexta
 CAT. PLANEAMIENTO VIGENTE -
 CAT. PLANEAMIENTO TRAMIT -

-
 Antigua hacienda de olivar edificada en el siglo XVIII originalmente a las afueras del núcleo urbano, habiendo sido incluida en el centro histórico por crecimiento del mismo. Con gran interés arquitectónico y tipológico, actualmente sin uso, conserva patio de labor, torre y almazara. Código 01410850028 en la Guía Digital del Patrimonio Cultural.

Titularidad
 Uso Actual
 Estado de conservación

**Ayuntamiento
 En desuso
 Degradado**

SE-SAL-007**ESPACIO CULTURAL****Interés Arquitectónico: 2****NIVEL IV**

PROVINCIA SEVILLA
 COMARCA Comarca Metropolitana de Sevilla
 MUNICIPIO Salteras
 REFERENCIA CATASTRAL 6056402QB5465N0001LT

PROTECCIÓN LEY 14/2007 -
 CAT. PLANEAMIENTO VIGENTE -
 CAT. PLANEAMIENTO TRAMIT -

-
 Titularidad
 Uso Actual
 Estado de conservación

**Ayuntamiento
 Cultural
 Normal estado de conservación**

SE-SAL-008**DEPÓSITO MUNICIPAL DE AGUA****Interés Arquitectónico: 2****NIVEL IV**

PROVINCIA SEVILLA
 COMARCA Comarca Metropolitana de Sevilla
 MUNICIPIO Salteras
 REFERENCIA CATASTRAL 5758608QB5455N0001XQ

PROTECCIÓN LEY 14/2007 Sin protección
 CAT. PLANEAMIENTO VIGENTE -
 CAT. PLANEAMIENTO TRAMIT -

-
 Titularidad
 Uso Actual
 Estado de conservación

**Ayuntamiento
 Industrial
 Degradado**

SE-SAL-009**I.E.S. PESULA****Interés Arquitectónico: 2****NIVEL IV**

PROVINCIA SEVILLA
 COMARCA Comarca Metropolitana de Sevilla
 MUNICIPIO Salteras
 REFERENCIA CATASTRAL 6257101QB5465N0001PT

PROTECCIÓN LEY 14/2007 Sin protección
 CAT. PLANEAMIENTO VIGENTE -
 CAT. PLANEAMIENTO TRAMIT -

-
 Titularidad
 Uso Actual
 Estado de conservación

**Ayuntamiento
 Educativo
 Normal estado de conservación**

SE-SAL-010**C.E.I.P. ANTONIO RODRIGUEZ ALMODÓVAR****Interés Arquitectónico: 2****NIVEL IV**

PROVINCIA SEVILLA
 COMARCA Comarca Metropolitana de Sevilla
 MUNICIPIO Salteras
 REFERENCIA CATASTRAL 5646101QB5454N0001JU

PROTECCIÓN LEY 14/2007 Sin protección
 CAT. PLANEAMIENTO VIGENTE -
 CAT. PLANEAMIENTO TRAMIT -


-
 Titularidad
 Uso Actual
 Estado de conservación

**Ayuntamiento
 Educativo
 Normal estado de conservación**

MUNICIPIO

SAN JUAN DE AZNALFARACHE

San Juan de Aznalfarache se haya situado a sólo 4 kilómetros de la capital, de la que es ciudad dormitorio, en el extremo oriental de la comarca de El Aljarafe y en la margen derecha del río Guadalquivir. Su primitivo núcleo es el Barrio Bajo, junto al río, sobre el que se ubican la Barriada del Monumento, originariamente de propiedad militar, y el Barrio Alto, el Balcón de Sevilla, a 49 metros de altitud, la zona de mayor superficie y actividad urbana, fruto del gran desarrollo planificado hacia la cornisa aljarafeña durante los años 60 y 70 del siglo XX, crecimiento que prácticamente ha agotado su término municipal. De los 224 inmuebles municipales aportados, se estudian 80 y se incluyen en el Inventario un total de 9 edificios, con uno en Nivel I, y tres en Nivel II, siendo el de mayor interés arquitectónico el Centro de Interpretación del Patrimonio Arqueológico de San Juan de Aznalfarache, edificio de arquitectura contemporánea que muestra el pasado turdetano de la antigua Osset.

SE-SJA-001**ANTIGUA CASA CONSISTORIAL. JUZGADO, REGISTRO CIVIL****Interés Arquitectónico: 3****NIVEL I**

PROVINCIA	SEVILLA
COMARCA	Comarca Metropolitana de Sevilla
MUNICIPIO	San Juan de Aznalfarache
REFERENCIA CATASTRAL	3498023QB6339N0001PX
PROTECCIÓN LEY 14/2007	Sin protección
CAT. PLANEAMIENTO VIGENTE	-
CAT. PLANEAMIENTO TRAMIT	-

Edificio de clara adscripción regionalista, originalmente construido para uso residencial. En los años veinte del pasado siglo es adquirido por el Ayuntamiento para Casa Consistorial, siendo objeto de transformaciones de adaptación al nuevo uso. Ocupa parcela irregular entre medianeras. Ya incluido en el Inventario de Edificios de la COPT, 1988.

Titularidad
Uso Actual
Estado de conservación

**Ayuntamiento
Administrativo
Normal estado de conservación**

SE-SJA-002**TEATRO MUNICIPAL ROMERO SAN JUAN****Interés Arquitectónico: 3****NIVEL II**

PROVINCIA	SEVILLA
COMARCA	Comarca Metropolitana de Sevilla
MUNICIPIO	San Juan de Aznalfarache
REFERENCIA CATASTRAL	2890916QB6329S0001JE
PROTECCIÓN LEY 14/2007	Sin protección
CAT. PLANEAMIENTO VIGENTE	-
CAT. PLANEAMIENTO TRAMIT	-

-

Titularidad
Uso Actual
Estado de conservación

**Ayuntamiento
De ocio / espectáculo
Normal estado de conservación**

SE-SJA-003**CENTRO DE INTERPRETACIÓN PATRIMONIO ARQUEOLÓGICO****Interés Arquitectónico: 4****NIVEL II**

PROVINCIA	SEVILLA
COMARCA	Comarca Metropolitana de Sevilla
MUNICIPIO	San Juan de Aznalfarache
REFERENCIA CATASTRAL	-
PROTECCIÓN LEY 14/2007	Sin protección
CAT. PLANEAMIENTO VIGENTE	-
CAT. PLANEAMIENTO TRAMIT	-

-

Titularidad
Uso Actual
Estado de conservación

**Ayuntamiento
Cultural
Buen estado de conservación**

SE-SJA-004**BIBLIOTECA****Interés Arquitectónico: 2****NIVEL IV**

PROVINCIA SEVILLA
 COMARCA Comarca Metropolitana de Sevilla
 MUNICIPIO San Juan de Aznalfarache
 REFERENCIA CATASTRAL 2589037QB6328N0001SQ

PROTECCIÓN LEY 14/2007 Sin protección
 CAT. PLANEAMIENTO VIGENTE -
 CAT. PLANEAMIENTO TRAMIT -

-
 Titularidad
 Uso Actual
 Estado de conservación

Ayuntamiento Cultural
Normal estado de conservación

SE-SJA-005**DEPÓSITO DE AGUA****Interés Arquitectónico: 2****NIVEL IV**

PROVINCIA SEVILLA
 COMARCA Comarca Metropolitana de Sevilla
 MUNICIPIO San Juan de Aznalfarache
 REFERENCIA CATASTRAL -

PROTECCIÓN LEY 14/2007 -
 CAT. PLANEAMIENTO VIGENTE -
 CAT. PLANEAMIENTO TRAMIT -

-
 Titularidad
 Uso Actual
 Estado de conservación

Ayuntamiento Industrial
Normal estado de conservación

SE-SJA-006**CENTRO CULTURAL POLIVALENTE****Interés Arquitectónico: 2****NIVEL IV**

PROVINCIA SEVILLA
 COMARCA Comarca Metropolitana de Sevilla
 MUNICIPIO San Juan de Aznalfarache
 REFERENCIA CATASTRAL 3299204QB6339N0001FX

PROTECCIÓN LEY 14/2007 Sin protección
 CAT. PLANEAMIENTO VIGENTE -
 CAT. PLANEAMIENTO TRAMIT -

-
 Titularidad
 Uso Actual
 Estado de conservación

Ayuntamiento Polivalente
Buen estado de conservación

SE-SJA-007**DEPÓSITO DE AGUA****Interés Arquitectónico: 2****NIVEL IV**

PROVINCIA SEVILLA
 COMARCA Comarca Metropolitana de Sevilla
 MUNICIPIO San Juan de Aznalfarache
 REFERENCIA CATASTRAL 3101901QB6430S0001DB

PROTECCIÓN LEY 14/2007 -
 CAT. PLANEAMIENTO VIGENTE -
 CAT. PLANEAMIENTO TRAMIT -

-
 Titularidad
 Uso Actual
 Estado de conservación

Ayuntamiento Industrial
Buen estado de conservación

SE-SJA-008**GUARDERÍA****Interés Arquitectónico: 3****NIVEL II**

PROVINCIA SEVILLA
 COMARCA Comarca Metropolitana de Sevilla
 MUNICIPIO San Juan de Aznalfarache
 REFERENCIA CATASTRAL 2390501QB6329S0001WE

PROTECCIÓN LEY 14/2007 Sin protección
 CAT. PLANEAMIENTO VIGENTE -
 CAT. PLANEAMIENTO TRAMIT -

-
 Titularidad
 Uso Actual
 Estado de conservación

**Ayuntamiento
 Educativo
 Normal estado de conservación**

SE-SJA-009**I.E.S. SEVERO OCHOA****Interés Arquitectónico: 2****NIVEL IV**

PROVINCIA SEVILLA
 COMARCA Comarca Metropolitana de Sevilla
 MUNICIPIO San Juan de Aznalfarache
 REFERENCIA CATASTRAL 2699001QB6329N0001EK

PROTECCIÓN LEY 14/2007 Sin protección
 CAT. PLANEAMIENTO VIGENTE -
 CAT. PLANEAMIENTO TRAMIT -

-
 Titularidad
 Uso Actual
 Estado de conservación

**Ayuntamiento
 Educativo
 Normal estado de conservación**

MUNICIPIO**SAN NICOLÁS DEL PUERTO**

San Nicolás del Puerto se localiza en el sector septentrional de la provincia de Sevilla, a 106 kilómetros al noreste de la capital, en la Sierra Norte y en su Parque Natural. El núcleo principal, situado a 583 metros de altitud, está rodeado de cerros al este, suroeste y noroeste, y en sus inmediaciones se encuentra el nacimiento del Rivera del Huéznar. Es un nudo de comunicación al confluir las carreteras que llegan de Cazalla de la Sierra (por el oeste), de Alanís (por el norte) y de Constantina y El Cerro del Hierro (por el este-sureste). Celtas, romanos, visigodos y musulmanes son pueblos y culturas que se asientan en su entorno. La Plaza de España y la calle Real conforman su pequeño centro. De los 17 inmuebles municipales aportados, se estudian 14 y se incluyen en el Inventario 4, con uno en Nivel I y los tres restantes en Nivel IV, siendo el edificio de mayor interés arquitectónico la antigua Ermita, ahora Casa de la Cultura, Juventud y Centro de Día en calle Castillo.

SE-SNC-001**CASA NATAL DE SAN DIEGO****Interés Arquitectónico: 2****NIVEL IV**

PROVINCIA SEVILLA
 COMARCA Sierra Norte
 MUNICIPIO San Nicolás del Puerto
 REFERENCIA CATASTRAL 7087826TH6078N0001ZB

PROTECCIÓN LEY 14/2007 -
 CAT. PLANEAMIENTO VIGENTE -
 CAT. PLANEAMIENTO TRAMIT -

-
 Titularidad
 Uso Actual
 Estado de conservación

Ayuntamiento Cultural
Buen estado de conservación

SE-SNC-002**CASA DE LA CULTURA, DE LA JUVENTUD Y CENTRO DE DÍA****Interés Arquitectónico: 4****NIVEL I**

PROVINCIA SEVILLA
 COMARCA Sierra Norte
 MUNICIPIO San Nicolás del Puerto
 REFERENCIA CATASTRAL 7087825TH6068N0001SH

PROTECCIÓN LEY 14/2007 BCG por Disposición Adicional Sexta
 CAT. PLANEAMIENTO VIGENTE Interés Ambiental
 CAT. PLANEAMIENTO TRAMIT -

Antigua ermita en parcela irregular circundada por tapia en su perímetro que proporciona un espacio delantero a la fachada principal. El edificio es de planta rectangular, de una sola nave en dos tramos articulados por contrafuertes que sostienen un arco fajón. Ha perdido la cubierta original. Incluido en el Inventario de Edificios de COPT, 1988.

Titularidad
 Uso Actual
 Estado de conservación

Ayuntamiento Polivalente
Buen estado de conservación

SE-SNC-003**COLEGIO PÚBLICO RURAL SAN DIEGO****Interés Arquitectónico: 2****NIVEL IV**

PROVINCIA SEVILLA
 COMARCA Sierra Norte
 MUNICIPIO San Nicolás del Puerto
 REFERENCIA CATASTRAL 7484703TH6078S0001QT

PROTECCIÓN LEY 14/2007 -
 CAT. PLANEAMIENTO VIGENTE -
 CAT. PLANEAMIENTO TRAMIT -

-
 Titularidad
 Uso Actual
 Estado de conservación

Ayuntamiento Educativo
Normal estado de conservación

SE-SNC-004

DEPÓSITO DE AGUA

Interés Arquitectónico: 2

NIVEL IV



PROVINCIA SEVILLA
COMARCA Sierra Norte
MUNICIPIO San Nicolás del Puerto
REFERENCIA CATASTRAL 7484705TH6078S0001LT

PROTECCIÓN LEY 14/2007 -
CAT. PLANEAMIENTO VIGENTE -
CAT. PLANEAMIENTO TRAMIT -

-
Titularidad
Uso Actual
Estado de conservación

Ayuntamiento
En desuso
Normal estado de conservación

MUNICIPIO

SANLÚCAR LA MAYOR

Sanlúcar la Mayor se localiza en el extremo occidental de la comarca del Aljarafe y de la provincia de Sevilla, siendo limítrofe con la de Huelva. Fruto de una ocupación por el ser humano desde tiempos muy remotos, existen restos arqueológicos del Neolítico. Destacable es su recinto amurallado almohade, donde se encuentra la iglesia de San Pedro levantada sobre la antigua mezquita, como lo fue la de San Eustaquio sobre un antiguo templo romano. La forma urbana queda singularizada por la cárcava que transcurre por el centro urbano, un gran tajo excavado por la lluvia, de más de 30 metros de altura y que fue su defensa natural. De los 30 inmuebles municipales aportados, se estudian los 30 y son incluidos en el Inventario un total de 7 edificios, con dos de Nivel I, uno de Nivel II, dos de Nivel III por no ser aún de propiedad municipal y los dos restantes de Nivel IV, siendo los de mayor interés arquitectónico el Colegio San Eustaquio, el Ayuntamiento y la Antigua Cámara Agraria.

SE-SMY-001**AYUNTAMIENTO**

PROVINCIA	SEVILLA
COMARCA	Aljarafe
MUNICIPIO	Sanlúcar la Mayor
REFERENCIA CATASTRAL	8015001QB4481N0001DW
PROTECCIÓN LEY 14/2007	BCG por Disposición Adicional Sexta
CAT. PLANEAMIENTO VIGENTE	Grado: Primero. Valor Histórico-Ambiental
CAT. PLANEAMIENTO TRAMIT	-

Interés Arquitectónico: 3**NIVEL I**

Edificio originalmente construido a finales del siglo XVIII como Casa Consistorial. El inmueble actual es resultado de un largo proceso de intervenciones en diversas áreas, habiendo mantenido el uso hasta la actualidad. Ocupa parcela irregular de proporciones rectangulares en esquina. Estaba incluido en el Inventario de Edificios de la COPT, 1988.

Titularidad
Uso Actual
Estado de conservación

**Ayuntamiento
Administrativo
Buen estado de conservación**

SE-SMY-002**ANTIGUA CÁMARA AGRARIA**

PROVINCIA	SEVILLA
COMARCA	Aljarafe
MUNICIPIO	Sanlúcar la Mayor
REFERENCIA CATASTRAL	7814001QB4471S0001MY
PROTECCIÓN LEY 14/2007	Sin protección
CAT. PLANEAMIENTO VIGENTE	-
CAT. PLANEAMIENTO TRAMIT	-

Interés Arquitectónico: 3**NIVEL I**

Edificio construido a comienzos del siglo XX para uso residencial, posteriormente adaptado para usos administrativos, sirviendo como sede de la cámara agraria local, ocupando parcela irregular producto de la unión de dos fincas originalmente segregadas. Son de especial interés arquitectónico el patio y la escalera principal, así como las fachadas.

Titularidad
Uso Actual
Estado de conservación

**Ayuntamiento
En desuso
Muy degradado**

SE-SMY-003**COLEGIO SAN EUSTAQUIO (CORREDERA)**

PROVINCIA	SEVILLA
COMARCA	Aljarafe
MUNICIPIO	Sanlúcar la Mayor
REFERENCIA CATASTRAL	7718001QB4471N0001TZ
PROTECCIÓN LEY 14/2007	Sin protección
CAT. PLANEAMIENTO VIGENTE	-
CAT. PLANEAMIENTO TRAMIT	-

Interés Arquitectónico: 4**NIVEL II**

-
Titularidad
Uso Actual
Estado de conservación

**Ayuntamiento
Educativo
Normal estado de conservación**

SE-SMY-004**SILO Y ANEXO****Interés Arquitectónico: 3****NIVEL III**

PROVINCIA SEVILLA
 COMARCA Aljarafe
 MUNICIPIO Sanlúcar la Mayor
 REFERENCIA CATASTRAL 8216001QB4481N0001WW

PROTECCIÓN LEY 14/2007 -
 CAT. PLANEAMIENTO VIGENTE -
 CAT. PLANEAMIENTO TRAMIT -

-
 Titularidad
 Uso Actual
 Estado de conservación

**Ayuntamiento
 Comercial
 Normal estado de conservación**

SE-SMY-005**IGLESIA DE SAN PEDRO****Interés Arquitectónico: 5****NIVEL III**

PROVINCIA SEVILLA
 COMARCA Aljarafe
 MUNICIPIO Sanlúcar la Mayor
 REFERENCIA CATASTRAL 7513038QB4471S0001KY

PROTECCIÓN LEY 14/2007 -
 CAT. PLANEAMIENTO VIGENTE -
 CAT. PLANEAMIENTO TRAMIT -

-
 Titularidad
 Uso Actual
 Estado de conservación

**Ayuntamiento
 Religioso
 Normal estado de conservación**

SE-SMY-006**EDIFICIO ECOCENTRO****Interés Arquitectónico: 2****NIVEL IV**

PROVINCIA SEVILLA
 COMARCA Aljarafe
 MUNICIPIO Sanlúcar la Mayor
 REFERENCIA CATASTRAL 7518501QB4471N0001KZ

PROTECCIÓN LEY 14/2007 Sin protección
 CAT. PLANEAMIENTO VIGENTE -
 CAT. PLANEAMIENTO TRAMIT -

-
 Titularidad
 Uso Actual
 Estado de conservación

**Ayuntamiento
 Polivalente
 Normal estado de conservación**

SE-SMY-007**PISCINA TERAPÉUTICA****Interés Arquitectónico: 2****NIVEL IV**

PROVINCIA SEVILLA
 COMARCA Aljarafe
 MUNICIPIO Sanlúcar la Mayor
 REFERENCIA CATASTRAL 7722007QB4472S0001KM

PROTECCIÓN LEY 14/2007 Sin protección
 CAT. PLANEAMIENTO VIGENTE -
 CAT. PLANEAMIENTO TRAMIT -

-
 Titularidad
 Uso Actual
 Estado de conservación

**Ayuntamiento
 Deportivo
 Normal estado de conservación**

MUNICIPIO SANTIPONCE

Santiponce es uno de los municipios de la provincia más cercanos a la capital, a sólo 7 kilómetros de la misma, en las inmediaciones del cauce del río Guadalquivir. Alberga dos conjuntos patrimoniales de primer orden: las ruinas de la ciudad romana de Itálica, la primera urbe que levanta aquel Imperio fuera del territorio italiano, y el Monasterio de San Isidoro del Campo, magnífico conjunto cisterciense de los Guzmán, del siglo XIV, cuando la población se situaba en la Isla de Hierro, terreno inundable que por ello fue abandonado, conociéndose todo el conjunto como Sevilla la Vieja. A principios del siglo XVII se comienza la construcción del actual Santiponce sobre las ruinas de Itálica, a 18 metros de altitud. De los 107 inmuebles municipales aportados, se estudian 21 y son propuestos para el inventario un total de 8 edificios, uno en Nivel I y seis en Nivel II, siendo los de mayor interés arquitectónico la Casa de la Cultura de calle Cervantes y el Museo Municipal en calle La Feria

SE-STP-001**GUARDERÍA****Interés Arquitectónico: 3****NIVEL II**

PROVINCIA SEVILLA
COMARCA Comarca Metropolitana de Sevilla
MUNICIPIO Santiponce
REFERENCIA CATASTRAL 1475001TG3417N0001IJ

PROTECCIÓN LEY 14/2007 Sin protección
CAT. PLANEAMIENTO VIGENTE -
CAT. PLANEAMIENTO TRAMIT -

-
Titularidad
Uso Actual
Estado de conservación

**Ayuntamiento
Educativo
Normal estado de conservación**

SE-STP-002**COLEGIO JOSEFA FRÍAS****Interés Arquitectónico: 3****NIVEL II**

PROVINCIA SEVILLA
COMARCA Comarca Metropolitana de Sevilla
MUNICIPIO Santiponce
REFERENCIA CATASTRAL 1475005TG3417N0001ZJ

PROTECCIÓN LEY 14/2007 Sin protección
CAT. PLANEAMIENTO VIGENTE -
CAT. PLANEAMIENTO TRAMIT -

-
Titularidad
Uso Actual
Estado de conservación

**Ayuntamiento
Educativo
Normal estado de conservación**

SE-STP-003**ANTIGUA CASA CONSISTORIAL****Interés Arquitectónico: 3****NIVEL II**

PROVINCIA SEVILLA
COMARCA Comarca Metropolitana de Sevilla
MUNICIPIO Santiponce
REFERENCIA CATASTRAL 1381021TG3418D0001LD

PROTECCIÓN LEY 14/2007 Sin protección
CAT. PLANEAMIENTO VIGENTE -
CAT. PLANEAMIENTO TRAMIT -

Edificio originalmente construido con carácter residencial a mediados del siglo XIX y muy pronto adquirido por el Ayuntamiento y adaptado a casa consistorial. En degradado estado de conservación, está en uso para los servicios sociales de diversas asociaciones. Presenta interés estratégico por su tipología, ubicación y tamaño.

Titularidad
Uso Actual
Estado de conservación

**Ayuntamiento
Social
Degradado**

SE-STP-004**CENTRO DE SERVICIOS SOCIALES COMUNITARIOS****Interés Arquitectónico: 3****NIVEL II**

PROVINCIA SEVILLA
 COMARCA Comarca Metropolitana de Sevilla
 MUNICIPIO Santiponce
 REFERENCIA CATASTRAL 0878414TG3407N0001GD

PROTECCIÓN LEY 14/2007 Sin protección
 CAT. PLANEAMIENTO VIGENTE -
 CAT. PLANEAMIENTO TRAMIT -

-
 Titularidad
 Uso Actual
 Estado de conservación

**Ayuntamiento
 Sociocultural
 Normal estado de conservación**

SE-STP-005**CASA DE LA CULTURA****Interés Arquitectónico: 4****NIVEL I**

PROVINCIA SEVILLA
 COMARCA Comarca Metropolitana de Sevilla
 MUNICIPIO Santiponce
 REFERENCIA CATASTRAL 1772101TG6417N0001LU

PROTECCIÓN LEY 14/2007 Sin protección
 CAT. PLANEAMIENTO VIGENTE -
 CAT. PLANEAMIENTO TRAMIT -

-
 Edificio postmoderno construido de nueva planta en 2004 con destino a Casa de la Cultura y edificio polivalente. Aparece exento y se organiza en torno a una estructura cuadrada en la que se inscribe un círculo; figuras geométricas que articulan los volúmenes de las dos alturas generales que presenta el edificio y el perfil de sus alzados.

Titularidad
 Uso Actual
 Estado de conservación

**Ayuntamiento
 Polivalente
 Normal estado de conservación**

SE-STP-006**PLAZA DE ABASTOS****Interés Arquitectónico: 2****NIVEL IV**

PROVINCIA SEVILLA
 COMARCA Comarca Metropolitana de Sevilla
 MUNICIPIO Santiponce
 REFERENCIA CATASTRAL 1074901TG3417S0001WW

PROTECCIÓN LEY 14/2007 -
 CAT. PLANEAMIENTO VIGENTE -
 CAT. PLANEAMIENTO TRAMIT -

-
 Titularidad
 Uso Actual
 Estado de conservación

**Ayuntamiento
 Comercial
 Normal estado de conservación**

SE-STP-007**MUSEO MUNICIPAL****Interés Arquitectónico: 4****NIVEL II**

PROVINCIA SEVILLA
 COMARCA Comarca Metropolitana de Sevilla
 MUNICIPIO Santiponce
 REFERENCIA CATASTRAL 1183306TG3418S0001XL

PROTECCIÓN LEY 14/2007 Sin protección
 CAT. PLANEAMIENTO VIGENTE -
 CAT. PLANEAMIENTO TRAMIT -

-
 Titularidad
 Uso Actual
 Estado de conservación

**Ayuntamiento
 Cultural
 Normal estado de conservación**

SE-STP-008

INSTITUTO ITÁLICA

Interés Arquitectónico: 3

NIVEL II



PROVINCIA SEVILLA
COMARCA Comarca Metropolitana de Sevilla
MUNICIPIO Santiponce
REFERENCIA CATASTRAL 1475005TG3417N0001ZJ

PROTECCIÓN LEY 14/2007 Sin protección
CAT. PLANEAMIENTO VIGENTE -
CAT. PLANEAMIENTO TRAMIT -

-
Titularidad
Uso Actual
Estado de conservación

**Ayuntamiento
Educativo
Buen estado de conservación**

MUNICIPIO

SEVILLA

Sevilla es el municipio más poblado de la provincia que lleva su nombre y es capital de Andalucía. Su extenso núcleo urbano parte del centro histórico y el arrabal de Triana, expandiéndose con el paso del tiempo en todas direcciones. El principal condicionante que singulariza la selección de inmuebles de este Inventario es que se trata del municipio con más edificios municipales, lo que obliga a extremar los criterios de inclusión para no desbordar el objetivo del trabajo. Su condición de capital de la Comunidad Autónoma; su alto nivel demográfico; su herencia histórica y cultural; la posesión del casco antiguo más grande de España... son razones que explican la cantidad de edificios estudiados y lo extremadamente exigentes que hemos tenido que ser para su selección. De los 2998 inmuebles municipales considerados, se han revisado 1100, y se han incluido 194 edificios en el Inventario, 56 de Nivel I, 74 de Nivel II y 64 de Nivel IV, con 20 inmuebles del máximo interés arquitectónico.

SE-SEV-001**AYUNTAMIENTO**

PROVINCIA SEVILLA
 COMARCA Comarca Metropolitana de Sevilla
 MUNICIPIO Sevilla
 REFERENCIA CATASTRAL 4924801TG3442D0001BG
 PROTECCIÓN LEY 14/2007 Bien de Interés Cultural (BIC) inscrito
 CAT. PLANEAMIENTO VIGENTE Nivel de Protección A: Integral
 CAT. PLANEAMIENTO TRAMIT -

Interés Arquitectónico: 5**NIVEL I**

Edificio resultado de un proceso constructivo que comenzó en 1527 con proyecto renacentista de Diego de Riaño, Juan Sánchez y Hernán Ruiz el Joven, con importante ampliación en el siglo XIX a cargo de Balbino Marrón y Demetrio de los Ríos. La fachada más antigua es plateresca, con cinco módulos. Es BIC y figura en la Guía Digital del IAPH.

Titularidad
 Uso Actual
 Estado de conservación

**Ayuntamiento
 Administrativo
 Buen estado de conservación**

SE-SEV-003**OFICINAS MUNICIPALES EN LA CALLE PAJARITOS**

PROVINCIA SEVILLA
 COMARCA Comarca Metropolitana de Sevilla
 MUNICIPIO Sevilla
 REFERENCIA CATASTRAL 5223006TG3452C0001TP
 PROTECCIÓN LEY 14/2007 BCG por Disposición Adicional Sexta
 CAT. PLANEAMIENTO VIGENTE Nivel de Protección B: Global
 CAT. PLANEAMIENTO TRAMIT -

Interés Arquitectónico: 4**NIVEL I**

Antigua casa señorial originaria del siglo XIX. En planta se distribuye a partir de una sucesión de patios rodeados por crujías, con el principal cubierto por montera. Se ubica en el centro histórico de Sevilla, en la zona más antigua de la misma, y desde 1929 es de propiedad municipal. Tiene asignado Nivel de Protección B en el PGOU.

Titularidad
 Uso Actual
 Estado de conservación

**Ayuntamiento
 Administrativo
 Normal estado de conservación**

SE-SEV-005**CASA NATAL DE LUIS CERNUDA**

PROVINCIA SEVILLA
 COMARCA Comarca Metropolitana de Sevilla
 MUNICIPIO Sevilla
 REFERENCIA CATASTRAL 5127214TG3452E0002KY
 PROTECCIÓN LEY 14/2007 Bien de Interés Cultural (BIC) inscrito
 CAT. PLANEAMIENTO VIGENTE Nivel de Protección C Parcial grado 1
 CAT. PLANEAMIENTO TRAMIT -

Interés Arquitectónico: 3**NIVEL I**

Edificio residencial unifamiliar levantado a finales del siglo XIX, declarado BIC en 2017 por ser lugar de nacimiento del poeta Luis Cernuda. Ha sido adquirido por el Ayuntamiento de Sevilla en 2020 con el propósito de instalar la Casa de los Poetas. Se encuentra en estado degradado de conservación y tiene Protección Parcial grado 1C en PGOU.

Titularidad
 Uso Actual
 Estado de conservación

**Ayuntamiento
 En desuso
 Degradado**

SE-SEV-017**REAL CASA DE LA MONEDA. FUNDICIÓN REAL Y HORNAZAS****Interés Arquitectónico: 5****NIVEL I**

PROVINCIA SEVILLA
 COMARCA Comarca Metropolitana de Sevilla
 MUNICIPIO Sevilla
 REFERENCIA CATASTRAL 4918042TG3441H0001RA

PROTECCIÓN LEY 14/2007 Bien de Interés Cultural (BIC) inscrito
 CAT. PLANEAMIENTO VIGENTE Nivel de Protección B: Global
 CAT. PLANEAMIENTO TRAMIT -

Edificio construido en la segunda mitad del siglo XVIII con diseño y dirección de obra de Sebastián van der Borcht como espacio para la fundición real y hornazas de la Real Casa de la Moneda, destacando sus bóvedas vaídas y la linterna del horno. Es BIC y figura en la Guía Digital del Patrimonio Cultural de Andalucía del IAPH, código 01410910308.

Titularidad
 Uso Actual
 Estado de conservación

**Ayuntamiento
 Polivalente
 Normal estado de conservación**

SE-SEV-019**IGLESIA DEL COLEGIO-CONVENTO DE SAN HERMENEGILDO****Interés Arquitectónico: 5****NIVEL I**

PROVINCIA SEVILLA
 COMARCA Comarca Metropolitana de Sevilla
 MUNICIPIO Sevilla
 REFERENCIA CATASTRAL 4830801TG3443B0001BF

PROTECCIÓN LEY 14/2007 Bien de Interés Cultural (BIC) inscrito
 CAT. PLANEAMIENTO VIGENTE Nivel de Protección A: Integral. Monumento
 CAT. PLANEAMIENTO TRAMIT -

Edificio de planta ovalada construido a principios del XVII como iglesia del colegio de San Hermenegildo de la Compañía de Jesús, siendo esta pieza lo único superviviente de todo el conjunto. Se ubica en el centro histórico de la ciudad. Es Bien de Interés Cultural y cuenta con Nivel de Protección A Integral, Monumento, en el planeamiento municipal

Titularidad
 Uso Actual
 Estado de conservación

**Ayuntamiento
 En desuso
 Degradado**

SE-SEV-020**HORNOS Y HORNAZAS DE LA CASA DE LA MONEDA****Interés Arquitectónico: 3****NIVEL I**


PROVINCIA SEVILLA
 COMARCA Comarca Metropolitana de Sevilla
 MUNICIPIO Sevilla
 REFERENCIA CATASTRAL 4918035TG3441H0001FA

PROTECCIÓN LEY 14/2007 Bien de Interés Cultural (BIC) inscrito
 CAT. PLANEAMIENTO VIGENTE Nivel de Protección B: Global
 CAT. PLANEAMIENTO TRAMIT -

Edificio originalmente construido en el siglo XVIII bajo la dirección de Sebastián van der Borcht. sobre construcciones anteriores dedicadas al mismo fin, compuesto de tres piezas que formaron parte del complejo de la Real Casa de la Moneda, catalogada BIC. Figura en la Guía Digital del Patrimonio Cultural de Andalucía del IAPH, código 01410910308.

Titularidad
 Uso Actual
 Estado de conservación

**Ayuntamiento
 Administrativo
 Normal estado de conservación**

SE-SEV-023**SEDE DEL ARCHIVO HISTÓRICO PROVINCIAL DE SEVILLA****Interés Arquitectónico: 5****NIVEL I**

PROVINCIA SEVILLA
 COMARCA Comarca Metropolitana de Sevilla
 MUNICIPIO Sevilla
 REFERENCIA CATASTRAL 5528001TG3452G0001UM

PROTECCIÓN LEY 14/2007 Bien de Interés Cultural (BIC) inscrito
 CAT. PLANEAMIENTO VIGENTE Nivel de Protección C: Parcial Grado 1
 CAT. PLANEAMIENTO TRAMIT -

Edificio monumental de corte ecléctico con rasgos predominantes neoclásicos, construido sobre la antigua alhóndiga entre 1895 y 1908 según proyecto de José Gallego Díaz y José López, con profunda reforma interior de los arquitectos Cruz y Ortiz. Es BIC y está incluido en la Guía Digital del Patrimonio Cultural de Andalucía, IAPH, cód. 01410910438.

Titularidad
 Uso Actual
 Estado de conservación

**Ayuntamiento
 Cultural
 Normal estado de conservación**

SE-SEV-026**CASA DE LAS COLUMNAS**

PROVINCIA	SEVILLA
COMARCA	Comarca Metropolitana de Sevilla
MUNICIPIO	Sevilla
REFERENCIA CATASTRAL	4418309TG3441N0001TL
PROTECCIÓN LEY 14/2007	Bien de Interés Cultural (BIC) inscrito
CAT. PLANEAMIENTO VIGENTE	Nivel de Protección A: Integral
CAT. PLANEAMIENTO TRAMIT	-

Interés Arquitectónico: 5**NIVEL I**

Construida en 1780 para vivienda de Francisco Narbona en el solar de la antigua capilla del Buen Aire de la Universidad de Mareantes, conserva la configuración estructural y espacial de las casas patio barrocas del siglo XVIII. Es BIC y figura en la Guía Digital del Patrimonio Cultural de Andalucía del IAPH con el código 01410910057.

Titularidad
 Uso Actual
 Estado de conservación

**Ayuntamiento
 Sociocultural
 Normal estado de conservación**

SE-SEV-028**IGLESIA DE SAN LAUREANO**

PROVINCIA	SEVILLA
COMARCA	Comarca Metropolitana de Sevilla
MUNICIPIO	Sevilla
REFERENCIA CATASTRAL	4329407TG3442G0001HL
PROTECCIÓN LEY 14/2007	BCG por Disposición Adicional Sexta
CAT. PLANEAMIENTO VIGENTE	Nivel de Protección B: Global
CAT. PLANEAMIENTO TRAMIT	-

Interés Arquitectónico: 4**NIVEL I**

Edificio construido a finales del siglo XVII como iglesia conventual de la orden de la Merced, en el solar que antes había ocupado un convento edificado a su vez sobre el palacio urbano de Hernando Colón. De planta de cajón, se encuentra semi abandonada y completamente desnuda. Cuenta con Nivel de Protección Global B en el planeamiento municipal.

Titularidad
 Uso Actual
 Estado de conservación

**Ayuntamiento
 En desuso
 Muy degradado**

SE-SEV-030**ANTIGUO CONVENTO DE LOS TERCEROS FRANCISCANOS**

PROVINCIA	SEVILLA
COMARCA	Comarca Metropolitana de Sevilla
MUNICIPIO	Sevilla
REFERENCIA CATASTRAL	5729136TG3452H0001RO
PROTECCIÓN LEY 14/2007	Bien de Interés Cultural (BIC) inscrito
CAT. PLANEAMIENTO VIGENTE	Nivel de Protección A: Integral
CAT. PLANEAMIENTO TRAMIT	-

Interés Arquitectónico: 5**NIVEL I**

Edificio originalmente construido a lo largo del siglo XVII como convento, con intervención de Juan de Oviedo y, más tarde, Leonardo de Figueroa y Fray Manuel Ramos, autor de la escalera monumental. Se distribuye en torno a dos grandes patios claustrales con columnas de mármol en planta baja. Es BIC; figura en Guía Digital, IAPH, cód. 01410910176.

Titularidad
 Uso Actual
 Estado de conservación

**Ayuntamiento
 Administrativo
 Normal estado de conservación**

SE-SEV-032**MERCADO DE LA PUERTA DE LA CARNE**

PROVINCIA	SEVILLA
COMARCA	Comarca Metropolitana de Sevilla
MUNICIPIO	Sevilla
REFERENCIA CATASTRAL	5820401TG3452S0001TW
PROTECCIÓN LEY 14/2007	Bien de Catalogación General inscrito individualmente
CAT. PLANEAMIENTO VIGENTE	Nivel de Protección C: Parcial Grado 1
CAT. PLANEAMIENTO TRAMIT	-

Interés Arquitectónico: 5**NIVEL I**

Edificio construido por Gabriel Lupiáñez Gely con Aurelio Gómez Millán, entre 1927 y 1929 según proyecto ganador de concurso. Se ubica en el borde del centro histórico, aledaño al puente de San Bernardo, que condiciona su percepción. Es Bien de Catalogación General inscrito y cuenta con Nivel de Protección C en el planeamiento. Está muy degradado.

Titularidad
 Uso Actual
 Estado de conservación

**Ayuntamiento
 En desuso
 Muy degradado**

SE-SEV-036**ANTIGUA CASA DE SOCORRO DE TRIANA****Interés Arquitectónico: 3****NIVEL I**

PROVINCIA SEVILLA
 COMARCA Comarca Metropolitana de Sevilla
 MUNICIPIO Sevilla
 REFERENCIA CATASTRAL 4219029TG3441N0001WL

PROTECCIÓN LEY 14/2007 BCG por Disposición Adicional Sexta
 CAT. PLANEAMIENTO VIGENTE Nivel de Protección B: Global
 CAT. PLANEAMIENTO TRAMIT -

Edificio regionalista proyectado en 1928 por Aurelio Gómez Millán como Casa de Socorro de Triana. En planta se organiza en dos piezas separadas por el paso de servidumbre hacia el antiguo corral de vecinos, con estructura de muros de carga con forjados en tres alturas, escaleras de acceso independientes y patios de luces.

Titularidad
 Uso Actual
 Estado de conservación

**Ayuntamiento
 Administrativo
 Normal estado de conservación**

SE-SEV-037**ANTIGUO CONVENTO SAN AGUSTÍN. CLAUSTRO, REFECTORIO****Interés Arquitectónico: 5****NIVEL I**

PROVINCIA SEVILLA
 COMARCA Comarca Metropolitana de Sevilla
 MUNICIPIO Sevilla
 REFERENCIA CATASTRAL 6024002TG3462S0001EY

PROTECCIÓN LEY 14/2007 Bien de Interés Cultural (BIC) inscrito
 CAT. PLANEAMIENTO VIGENTE Nivel de Protección A: Integral. Monumento
 CAT. PLANEAMIENTO TRAMIT -

Edificio conventual construido en diversas fases entre el siglo XIII y el XIX. Se conservan en parte el claustro edificado durante el siglo XVI sobre otro anterior medieval y el refectorio, levantado en 1366. Es Bien de Interés Cultural y cuenta con Nivel de Protección Integral A en el planeamiento municipal. Se encuentra en estado muy degradado.

Titularidad
 Uso Actual
 Estado de conservación

**Ayuntamiento
 En desuso
 Muy degradado**

SE-SEV-038**CASA DE LOS MENSAQUE. JUNTA DEL DISTRITO TRIANA****Interés Arquitectónico: 3****NIVEL I**

PROVINCIA SEVILLA
 COMARCA Comarca Metropolitana de Sevilla
 MUNICIPIO Sevilla
 REFERENCIA CATASTRAL 4118147TG3441N0001WL

PROTECCIÓN LEY 14/2007 BCG por Disposición Adicional Sexta
 CAT. PLANEAMIENTO VIGENTE Nivel de Protección B: Global
 CAT. PLANEAMIENTO TRAMIT -

Edificio levantado por Juan Talavera de la Vega en 1900, como residencia para la familia Mensaque. Encuadrable dentro de la estética modernista, es una buena muestra del auge e importancia de las industrias locales en la arquitectura del momento. Presenta alto interés histórico artístico por la decoración de cerámica vidriada trianera que acoge.

Titularidad
 Uso Actual
 Estado de conservación

**Ayuntamiento
 Administrativo
 Normal estado de conservación**

SE-SEV-043**NAVE SANTA BÁRBARA****Interés Arquitectónico: 4****NIVEL I**

PROVINCIA SEVILLA
 COMARCA Comarca Metropolitana de Sevilla
 MUNICIPIO Sevilla
 REFERENCIA CATASTRAL 6020016TG3462S0001DY

PROTECCIÓN LEY 14/2007 BCG por Disposición Adicional Sexta
 CAT. PLANEAMIENTO VIGENTE Nivel de Protección D: Parcial Grado 1
 CAT. PLANEAMIENTO TRAMIT -

Nave destinada a montaje de la Real Fábrica de Artillería de San Bernardo, fue construida a partir de 1906 en la fundición de San Antonio, y es conocida popularmente como "La Mezquita" por el orden del espacio que genera su estructura metálica. Cuenta con Nivel de Protección Parcial Grado 1 C en el PGOU, y se encuentra casi sin uso desde 1991.

Titularidad
 Uso Actual
 Estado de conservación

**Ayuntamiento
 En desuso
 Degradado**

SE-SEV-046**BIBLIOTECA MUNICIPAL ALBERTO LISTA****Interés Arquitectónico: 3****NIVEL I**

PROVINCIA	SEVILLA
COMARCA	Comarca Metropolitana de Sevilla
MUNICIPIO	Sevilla
REFERENCIA CATASTRAL	5234513TG3453C0001OR
PROTECCIÓN LEY 14/2007	BCG por Disposición Adicional Sexta
CAT. PLANEAMIENTO VIGENTE	Nivel de Protección C: Parcial Grado 1
CAT. PLANEAMIENTO TRAMIT	-

Edificio originalmente de carácter residencial levantado probablemente en el último tercio del siglo XIX respondiendo a la tipología de casa patio. Ocupa parcela irregular entre medianeras con fachada a las calles Feria y Guadiana. Se organiza en planta a partir de dos crujías en cada una de las fachadas dejando en medio un patio con la escalera.

Titularidad
Uso Actual
Estado de conservación

Ayuntamiento Cultural
Normal estado de conservación

SE-SEV-050**TORRE LA ÚNICA****Interés Arquitectónico: 3****NIVEL I**

PROVINCIA	SEVILLA
COMARCA	Comarca Metropolitana de Sevilla
MUNICIPIO	Sevilla
REFERENCIA CATASTRAL	Sin referencia cat.
PROTECCIÓN LEY 14/2007	BCG por Disposición Adicional Sexta
CAT. PLANEAMIENTO VIGENTE	Nivel de Protección C: Parcial Grado 1
CAT. PLANEAMIENTO TRAMIT	-

Edificio levantado en 1928, es una de las torres de comunicación del antiguo cinturón ferroviario de Sevilla, de acceso a la estación de Plaza de Armas. Carece de parcela catastral y se encuentra con Nivel de Protección Parcial grado 1C en el PGOU.

Titularidad
Uso Actual
Estado de conservación

Ayuntamiento
En desuso
Muy degradado

SE-SEV-052**PABELLÓN DE PORTUGAL****Interés Arquitectónico: 4****NIVEL I**

PROVINCIA	SEVILLA
COMARCA	Comarca Metropolitana de Sevilla
MUNICIPIO	Sevilla
REFERENCIA CATASTRAL	5513201TG3451S0001QI
PROTECCIÓN LEY 14/2007	BCG por Disposición Adicional Sexta
CAT. PLANEAMIENTO VIGENTE	Nivel de Protección B: Global
CAT. PLANEAMIENTO TRAMIT	-

Edificio proyectado en 1928 por los hermanos y arquitectos Carlos y Guilherme Rebelo de Andrade para Pabellón de Portugal en la Exposición Iberoamericana de 1929. Destaca el volumen central, más desarrollado en altura con esquema cruciforme y clarísima influencia neojoaninha. Incluido en la Guía Digital del Patrimonio del IAPH, código 01410910470.

Titularidad
Uso Actual
Estado de conservación

Ayuntamiento Administrativo
Buen estado de conservación

SE-SEV-053**BIBLIOTECA PÚBLICA FELIPE GONZÁLEZ****Interés Arquitectónico: 4****NIVEL I**

PROVINCIA	SEVILLA
COMARCA	Comarca Metropolitana de Sevilla
MUNICIPIO	Sevilla
REFERENCIA CATASTRAL	Sin referencia cat.
PROTECCIÓN LEY 14/2007	Sin protección
CAT. PLANEAMIENTO VIGENTE	-
CAT. PLANEAMIENTO TRAMIT	-

Edificio proyectado en 2011 por Fernando Sánchez Navarrete como Biblioteca Pública. Ocupa parcela rectangular ubicada sobre el paseo Juan Carlos I en la margen izquierda de la Dársena del Guadalquivir, desarrollándose como pieza con forma de paralelepípedo dispuesta sobre su lado mayor y en paralelo a la orilla, salvando los desniveles del lugar.

Titularidad
Uso Actual
Estado de conservación

Ayuntamiento Cultural
Buen estado de conservación

SE-SEV-054**CENTRO CÍVICO CASA DE LAS SIRENAS****Interés Arquitectónico: 4****NIVEL I**

PROVINCIA SEVILLA
 COMARCA Comarca Metropolitana de Sevilla
 MUNICIPIO Sevilla
 REFERENCIA CATASTRAL 5035901TG3453E0001AX

PROTECCIÓN LEY 14/2007 Bien de Catalogación General inscrito individualmente
 CAT. PLANEAMIENTO VIGENTE Nivel de Protección B: Global
 CAT. PLANEAMIENTO TRAMIT -

Casa palacio de clara influencia formal francesa, edificada según proyecto de Joaquín Fernández Ayarragaray como residencia para el marqués de Esquivel en 1884. Ocupa parcela trapezoidal en cuyo centro se alza el edificio principal rodeado de jardines y con dos piezas auxiliares. Incluido en la Guía Digital del Patrimonio, IAPH, cód. 01410910062.

Titularidad
 Uso Actual
 Estado de conservación

**Ayuntamiento
 Sociocultural
 Buen estado de conservación**

SE-SEV-057**CENTRO PATERRI. ANT. CENTRO PERMANENTE DE ADULTOS****Interés Arquitectónico: 3****NIVEL I**

PROVINCIA SEVILLA
 COMARCA Comarca Metropolitana de Sevilla
 MUNICIPIO Sevilla
 REFERENCIA CATASTRAL 5917801TG3451N0001DM

PROTECCIÓN LEY 14/2007 BCG por Disposición Adicional Sexta
 CAT. PLANEAMIENTO VIGENTE Nivel de Protección E: Ambiental
 CAT. PLANEAMIENTO TRAMIT -

Edificio construido originalmente como centro educativo en 1928 presentando un lenguaje formal claramente regionalista, destacando el tratamiento exterior realizado al completo en ladrillo en dos tonos. En planta presenta tres módulos dispuestos según un esquema simétrico. Tiene Protección Ambiental E en el planeamiento urbanístico.

Titularidad
 Uso Actual
 Estado de conservación

**Ayuntamiento
 En desuso
 Muy degradado**

SE-SEV-063**OFICINA MUNICIPAL DE INFORMACIÓN AL CONSUMIDOR****Interés Arquitectónico: 3****NIVEL I**

PROVINCIA SEVILLA
 COMARCA Comarca Metropolitana de Sevilla
 MUNICIPIO Sevilla
 REFERENCIA CATASTRAL 3819201TG3431N0001RG

PROTECCIÓN LEY 14/2007 Sin protección
 CAT. PLANEAMIENTO VIGENTE -
 CAT. PLANEAMIENTO TRAMIT -

Edificio construido originalmente como parte del complejo fabril de la Hispano Aviación S.A. en los años cincuenta del siglo XX para albergar oficinas y administración. Responde formalmente con rasgos del Movimiento Moderno. En planta se organiza a partir de un bloque rectangular principal con tres alturas generales que se ensancha al fondo.

Titularidad
 Uso Actual
 Estado de conservación

**Ayuntamiento
 Administrativo
 Normal estado de conservación**

SE-SEV-064**ANTIGUO MONASTERIO DE SANTA CLARA****Interés Arquitectónico: 5****NIVEL I**

PROVINCIA SEVILLA
 COMARCA Comarca Metropolitana de Sevilla
 MUNICIPIO Sevilla
 REFERENCIA CATASTRAL 4937007TG3443F0001MR

PROTECCIÓN LEY 14/2007 Bien de Interés Cultural (BIC) inscrito
 CAT. PLANEAMIENTO VIGENTE Nivel de Protección A: Integral. Monumento
 CAT. PLANEAMIENTO TRAMIT -

Conjunto conventual, Bien de Interés Cultural, fundado en el siglo XIII, con elementos datados entre los siglos XV y XVII. Tras el cierre del monasterio en 1997 el Ayuntamiento posee el claustro, dormitorios, refectorio, escalera y sala capitular. Una zona ha sido rehabilitada como espacio cultural. Cuenta con Nivel de Protección Integral A.

Titularidad
 Uso Actual
 Estado de conservación

**Ayuntamiento
 En desuso
 Ruinoso**

SE-SEV-065**REAL FÁBRICA DE ARTILLERÍA****Interés Arquitectónico: 5****NIVEL I**

PROVINCIA	SEVILLA
COMARCA	Comarca Metropolitana de Sevilla
MUNICIPIO	Sevilla
REFERENCIA CATASTRAL	6118001TG3461N0001JR
PROTECCIÓN LEY 14/2007	Bien de Interés Cultural (BIC) inscrito
CAT. PLANEAMIENTO VIGENTE	Nivel de Protección B: Global.
CAT. PLANEAMIENTO TRAMIT	-

Uno de los mejores edificios de arquitectura civil de la ciudad, conserva estructuras de los siglos XVII, XVIII y XIX. Es Bien de Interés Cultural, con categoría de Monumento, contando con Protección Global B en el PGOU. Se encuentra en estado muy degradado, rehabilitándose en estos momentos las zonas occidentales del conjunto.

Titularidad
Uso Actual
Estado de conservación

Ayuntamiento
En desuso
Muy degradado

SE-SEV-070**PABELLÓN DEL PERÚ****Interés Arquitectónico: 3****NIVEL I**

PROVINCIA	SEVILLA
COMARCA	Comarca Metropolitana de Sevilla
MUNICIPIO	Sevilla
REFERENCIA CATASTRAL	5311901TG3451S0002DO
PROTECCIÓN LEY 14/2007	BCG por Disposición Adicional Sexta
CAT. PLANEAMIENTO VIGENTE	Nivel de Protección B: Global
CAT. PLANEAMIENTO TRAMIT	-

Edificio monumental exento en torno a un patio rodeado de crujías, de estilo neoperuano proyectado por Manuel Piqueras Cotoñí en 1929 como Pabellón Nacional del Perú en la Exposición Iberoamericana. Sus elementos neoindigenistas combinan con la tradición constructiva virreinal del Perú. Incluido en el Inventario de Edificios de la COPT, 1988.

Titularidad
Uso Actual
Estado de conservación

Ayuntamiento
Administrativo
Normal estado de conservación

SE-SEV-074**NAVE Y DEPÓSITOS EN CALLE CAMPAMENTO****Interés Arquitectónico: 3****NIVEL I**

PROVINCIA	SEVILLA
COMARCA	Comarca Metropolitana de Sevilla
MUNICIPIO	Sevilla
REFERENCIA CATASTRAL	6114302TG3461S0001KS
PROTECCIÓN LEY 14/2007	BCG por Disposición Adicional Sexta
CAT. PLANEAMIENTO VIGENTE	Nivel de Protección D: Parcial Grado 2
CAT. PLANEAMIENTO TRAMIT	-

La nave, de planta rectangular, fue el antiguo Pabellón de Vías y Obras de la Estación de Cádiz y los cilindros, depósitos para fluidos, dos de ellos contruidos con ladrillo y hormigón y los otros dos con placas de hierro sobre el basamento de ladrillo. Se encuentra en estado muy degradado y cuenta con Protección Parcial Grado 2 D en planeamiento.

Titularidad
Uso Actual
Estado de conservación

Ayuntamiento
En desuso
Muy degradado

SE-SEV-075**NAVE SINGER****Interés Arquitectónico: 3****NIVEL I**

PROVINCIA	SEVILLA
COMARCA	Comarca Metropolitana de Sevilla
MUNICIPIO	Sevilla
REFERENCIA CATASTRAL	4937003TG3443F0001PR
PROTECCIÓN LEY 14/2007	BCG por Disposición Adicional Sexta
CAT. PLANEAMIENTO VIGENTE	Nivel de Protección C: Parcial Grado 1
CAT. PLANEAMIENTO TRAMIT	-

Edificio construido según proyecto original de José Espiau para albergar el centro de producción y almacenes de la empresa Singer, en terrenos que ocupaban las huertas del monasterio de Santa Clara. Conserva sus valores arquitectónicos y ornamentales originales, por lo que cuenta con Protección Parcial en el planeamiento vigente.

Titularidad
Uso Actual
Estado de conservación

Ayuntamiento
En desuso
Degradado

SE-SEV-079**TEATRO DE LA ALAMEDA. JUNTA DISTRITO CASCO ANTIGUO****Interés Arquitectónico: 3****NIVEL I**

PROVINCIA	SEVILLA
COMARCA	Comarca Metropolitana de Sevilla
MUNICIPIO	Sevilla
REFERENCIA CATASTRAL	5039002TG3453G0001RJ
PROTECCIÓN LEY 14/2007	BCG por Disposición Adicional Sexta
CAT. PLANEAMIENTO VIGENTE	Nivel de Protección C: Parcial Grado 1
CAT. PLANEAMIENTO TRAMIT	-

Edificio de carácter industrial, construido en los primeros años del siglo XX para acoger los talleres y fundición Maraver, originalmente formado por cuatro naves y un edificio de vivienda y oficinas de dirección. Tras ser caballerizas de la Policía Armada, fue recuperado como teatro en 1988, con proyecto de Ignacio de la Peña Muñoz.

Titularidad
Uso Actual
Estado de conservación

**Ayuntamiento
Polivalente
Normal estado de conservación**

SE-SEV-080**COSTURERO DE LA REINA****Interés Arquitectónico: 4****NIVEL I**

PROVINCIA	SEVILLA
COMARCA	Comarca Metropolitana de Sevilla
MUNICIPIO	Sevilla
REFERENCIA CATASTRAL	5211002TG3451S0001HI
PROTECCIÓN LEY 14/2007	BCG por Disposición Adicional Sexta
CAT. PLANEAMIENTO VIGENTE	Nivel de Protección C: Parcial Grado 1
CAT. PLANEAMIENTO TRAMIT	-

Edificio de planta trapezoidal con torreones construido en 1893 por Juan Talavera de la Vega, por encargo del duque de Montpensier, para albergar el cuerpo de guardia de los jardines del Palacio de San Telmo. Juguete arquitectónico de inspiración romántica y estética próxima al neomudéjar, estaba incluido en Inventario de Edificios de COPT, 1988.

Titularidad
Uso Actual
Estado de conservación

**Ayuntamiento
En desuso
Normal estado de conservación**

SE-SEV-082**PLAZA DE ESPAÑA****Interés Arquitectónico: 5****NIVEL I**

PROVINCIA	SEVILLA
COMARCA	Comarca Metropolitana de Sevilla
MUNICIPIO	Sevilla
REFERENCIA CATASTRAL	5711001TG3451S0001DI
PROTECCIÓN LEY 14/2007	Bien de Interés Cultural (BIC) incoado
CAT. PLANEAMIENTO VIGENTE	Nivel de Protección B: Global
CAT. PLANEAMIENTO TRAMIT	-

Edificio principal y emblemático de la Exposición Iberoamericana de 1929, iniciado en 1914 bajo la dirección de Aníbal González. De un bloque central rectangular parten dos alas curvas que acaban en torres monumentales; el espacio interior resultante es una gran plaza elíptica. Incluido en la Guía Digital del Patrimonio, IAPH, código 01410910107.

Titularidad
Uso Actual
Estado de conservación

**Ayuntamiento
Polivalente
Normal estado de conservación**

SE-SEV-083**PALACIO DEL PUMAREJO****Interés Arquitectónico: 5****NIVEL I**

PROVINCIA	SEVILLA
COMARCA	Comarca Metropolitana de Sevilla
MUNICIPIO	Sevilla
REFERENCIA CATASTRAL	5637917TG3453F0001ZI
PROTECCIÓN LEY 14/2007	Bien de Interés Cultural (BIC) inscrito
CAT. PLANEAMIENTO VIGENTE	Nivel de Protección B: Integral.
CAT. PLANEAMIENTO TRAMIT	-

Casa palacial de finales del siglo XVIII, organizada en torno a dos patios, fue posteriormente utilizada como colegio y luego como casa de vecinos, uso que ha mantenido hasta nuestros días. BIC inscrito en el Catálogo General del Patrimonio Histórico Andaluz como Monumento, se conserva en estado muy degradado.

Titularidad
Uso Actual
Estado de conservación

**Ayuntamiento
Residencial
Muy degradado**

SE-SEV-085**CENTRO CÍVICO Y ALCÁZARES DE LA BUHAIRA**

PROVINCIA	SEVILLA
COMARCA	Comarca Metropolitana de Sevilla
MUNICIPIO	Sevilla
REFERENCIA CATASTRAL	6516003TG3461N0001HR
PROTECCIÓN LEY 14/2007	Bien de Interés Cultural (BIC) inscrito
CAT. PLANEAMIENTO VIGENTE	Nivel de Protección A: Integral
CAT. PLANEAMIENTO TRAMIT	-

Interés Arquitectónico: 5**NIVEL I**

Conjunto formado por los restos arqueológicos del Alcázar de la Buhaira, del siglo XI, y el pabellón neomudéjar encargado a Anibal González por María de los Ángeles Pérez Garvey en 1892 como recreo periurbano en la Huerta del Rey. Es BIC y está incluido en la Guía Digital del Patrimonio Cultural de Andalucía del IAPH, código 01410910046.

Titularidad
Uso Actual
Estado de conservación

**Ayuntamiento
Sociocultural
Normal estado de conservación**

SE-SEV-091**CASA MALLÉN**

PROVINCIA	SEVILLA
COMARCA	Comarca Metropolitana de Sevilla
MUNICIPIO	Sevilla
REFERENCIA CATASTRAL	6623003TG3462S0001TY
PROTECCIÓN LEY 14/2007	BCG por Disposición Adicional Sexta
CAT. PLANEAMIENTO VIGENTE	Nivel de Protección Parcial C Grado 1
CAT. PLANEAMIENTO TRAMIT	-

Interés Arquitectónico: 3**NIVEL I**

Notable residencia periurbana con estilo victoriano inglés diseñada en 1910, rodeada por amplio y frondoso jardín propio del estilo colonial. La edificación consta de tres módulos rectangulares maclados entre sí. Cuenta con Protección Parcial Grado 1 C en el planeamiento.

Titularidad
Uso Actual
Estado de conservación

**Ayuntamiento
En desuso
Muy degradado**

SE-SEV-095**FÁBRICA DE VIDRIO LA TRINIDAD**

PROVINCIA	SEVILLA
COMARCA	Comarca Metropolitana de Sevilla
MUNICIPIO	Sevilla
REFERENCIA CATASTRAL	6335067TG3463N0001TG
PROTECCIÓN LEY 14/2007	Bien de Interés Cultural (BIC) inscrito
CAT. PLANEAMIENTO VIGENTE	Nivel de Protección C: Parcial Grado 1
CAT. PLANEAMIENTO TRAMIT	-

Interés Arquitectónico: 4**NIVEL I**

Gran conjunto fabril proyectado en 1900, testigo de la permanencia de la fabricación artesanal de vidrio soplado durante todo el siglo XX. Inscrito en el Catálogo General de Patrimonio Histórico Andaluz como Lugar de Interés Etnológico, y con protección Parcial grado 1C en el PGOU. En la actualidad se encuentra muy degradado y sin uso.

Titularidad
Uso Actual
Estado de conservación

**Ayuntamiento
En desuso
Muy degradado**

SE-SEV-098**HOGAR SAN FERNANDO**

PROVINCIA	SEVILLA
COMARCA	Comarca Metropolitana de Sevilla
MUNICIPIO	Sevilla
REFERENCIA CATASTRAL	5443001TG3454S0001FD
PROTECCIÓN LEY 14/2007	Sin protección
CAT. PLANEAMIENTO VIGENTE	-
CAT. PLANEAMIENTO TRAMIT	-

Interés Arquitectónico: 3**NIVEL I**

Edificio construido en 1928 como hogar para niños sin recursos, si bien su proceso constructivo durará hasta la década de los años 50, siendo posteriormente asilo y más recientemente convertido en centro cívico para usos culturales. El volumen principal, de sencillos alzados, cuenta con tres alturas en torno a un patio rectangular.

Titularidad
Uso Actual
Estado de conservación

**Ayuntamiento
Polivalente
Normal estado de conservación**

SE-SEV-099**HOGAR VIRGEN DE LOS REYES**

PROVINCIA SEVILLA
 COMARCA Comarca Metropolitana de Sevilla
 MUNICIPIO Sevilla
 REFERENCIA CATASTRAL 5942003TG3454S0001PD

PROTECCIÓN LEY 14/2007 BCG por Disposición Adicional Sexta
 CAT. PLANEAMIENTO VIGENTE Nivel de Protección C: Parcial
 CAT. PLANEAMIENTO TRAMIT -

Interés Arquitectónico: 4**NIVEL I**

Complejo de edificios proyectado en 1958 por Antonio Delgado Roig sobre el solar ocupado por un antiguo anexo del Hospital de las Cinco Llagas, como hogar para niñas huérfanas y que responde a la estética del Movimiento Moderno. Incluido en la Guía Digital del Patrimonio Cultural de Andalucía con el código 01410910246.

Titularidad
 Uso Actual
 Estado de conservación

**Ayuntamiento
 Administrativo
 Normal estado de conservación**

SE-SEV-103**PABELLÓN REAL**

PROVINCIA SEVILLA
 COMARCA Comarca Metropolitana de Sevilla
 MUNICIPIO Sevilla
 REFERENCIA CATASTRAL 5507001TG3450N0001QY

PROTECCIÓN LEY 14/2007 Bien de Interés Cultural (BIC) inscrito
 CAT. PLANEAMIENTO VIGENTE Nivel de Protección B: Global
 CAT. PLANEAMIENTO TRAMIT -

Interés Arquitectónico: 5**NIVEL I**

Edificio construido para la Exposición Iberoamericana de 1929, con proyecto de Aníbal González de 1911 y terminado en 1916, en honor de María Luisa de Orleans, por la cesión del parque urbano de su nombre. Como parte del Parque, es Bien de Interés Cultural, Protección Global B en planeamiento municipal. En estado degradado, se está interviniendo.

Titularidad
 Uso Actual
 Estado de conservación

**Ayuntamiento
 En desuso
 Degradado**

SE-SEV-111**PABELLÓN DE BRASIL**

PROVINCIA SEVILLA
 COMARCA Comarca Metropolitana de Sevilla
 MUNICIPIO Sevilla
 REFERENCIA CATASTRAL 5507001TG3450N0001QY

PROTECCIÓN LEY 14/2007 BCG por Disposición Adicional Sexta
 CAT. PLANEAMIENTO VIGENTE Nivel de Protección C: Parcial Grado 1
 CAT. PLANEAMIENTO TRAMIT -

Interés Arquitectónico: 3**NIVEL I**

Edificio organizado mediante crujías en torno a un patio cuadrado con dos alturas generales, proyectado por Pedro Paulo Bernardes Vastos entre 1928 y 1929 como Pabellón de Brasil en la Exposición Iberoamericana de 1929. Incluido en la Guía Digital del Patrimonio Cultural de Andalucía, cód. 01410911093 y en Inventario de Edificios de la COPT, 1988.

Titularidad
 Uso Actual
 Estado de conservación

**Ayuntamiento
 Administrativo
 Normal estado de conservación**

SE-SEV-112**PABELLÓN DE COLOMBIA**

PROVINCIA SEVILLA
 COMARCA Comarca Metropolitana de Sevilla
 MUNICIPIO Sevilla
 REFERENCIA CATASTRAL 5305001TG3450N0001UY

PROTECCIÓN LEY 14/2007 BCG por Disposición Adicional Sexta
 CAT. PLANEAMIENTO VIGENTE Nivel de Protección C: Parcial Grado 1
 CAT. PLANEAMIENTO TRAMIT -

Interés Arquitectónico: 3**NIVEL I**

Edificio proyectado por José Granados de la Vega en 1929 como Pabellón de la República de Colombia para la Exposición de 1929. Tras la finalización del certamen ha permanecido como sede oficial de su Consulado. Incluido en la Guía Digital del Patrimonio Cultural de Andalucía, código 01410910656 y en el Inventario de Edificios de la COPT, 1988.

Titularidad
 Uso Actual
 Estado de conservación

**Ayuntamiento
 Administrativo
 Normal estado de conservación**

SE-SEV-113**PABELLÓN DE MARRUECOS**

PROVINCIA	SEVILLA
COMARCA	Comarca Metropolitana de Sevilla
MUNICIPIO	Sevilla
REFERENCIA CATASTRAL	5305001TG3450N0001UY
PROTECCIÓN LEY 14/2007	BCG por Disposición Adicional Sexta
CAT. PLANEAMIENTO VIGENTE	Nivel de Protección C: Parcial Grado 1
CAT. PLANEAMIENTO TRAMIT	-

Interés Arquitectónico: 4**NIVEL I**

Edificio proyectado por el arquitecto José Gutiérrez Lescura, con la intervención del pintor Mariano Bertuchi, para la Exposición Iberoamericana de 1929. Se articula en torno a un patio central de planta cuadrada cubierto con montera de pabellón. Incluido en la Guía Digital del IAPH, cód. 01410910659, y en Inventario de Edificios de la COPT, 1988.

Titularidad
 Uso Actual
 Estado de conservación

**Ayuntamiento
 Administrativo
 Normal estado de conservación**

SE-SEV-114**PABELLÓN DE MÉXICO**

PROVINCIA	SEVILLA
COMARCA	Comarca Metropolitana de Sevilla
MUNICIPIO	Sevilla
REFERENCIA CATASTRAL	5507001TG3450N0001QY
PROTECCIÓN LEY 14/2007	Bien de Catalogación General inscrito individualmente
CAT. PLANEAMIENTO VIGENTE	Nivel de Protección C: Parcial Grado 1
CAT. PLANEAMIENTO TRAMIT	-

Interés Arquitectónico: 4**NIVEL I**

Edificio de planta octogonal levantado para la Exposición Iberoamericana de 1929, muestra de arquitectura nacional mejicana y considerado el mejor representante del indigenismo en el certamen, es obra de Manuel Amábilis Domínguez. Es BIC y está incluido en la Guía Digital del IAPH, cód. 01410910661 y en el Inventario de Edificios de la COPT, 1988.

Titularidad
 Uso Actual
 Estado de conservación

**Ayuntamiento
 Administrativo
 Normal estado de conservación**

SE-SEV-124**VILLA GRACIA. JUNTA MUNICIPAL DEL DISTRITO NERVIÓN**

PROVINCIA	SEVILLA
COMARCA	Comarca Metropolitana de Sevilla
MUNICIPIO	Sevilla
REFERENCIA CATASTRAL	7519039TG3471N0001AI
PROTECCIÓN LEY 14/2007	BCG por Disposición Adicional Sexta
CAT. PLANEAMIENTO VIGENTE	Nivel de Protección C: Parcial
CAT. PLANEAMIENTO TRAMIT	-

Interés Arquitectónico: 3**NIVEL I**

Obra del arquitecto Antonio Arévalo Martínez de 1928, construida como vivienda unifamiliar de carácter regionalista, exenta y rodeada de extensos jardines. La rehabilitación integral de 2006 conservó casi exclusivamente del original los lienzos de fachada. Presenta dos plantas de altura general y un cuerpo más hacia la zona trasera.

Titularidad
 Uso Actual
 Estado de conservación

**Ayuntamiento
 Administrativo
 Normal estado de conservación**

SE-SEV-127**PABELLÓN DE CUBA**

PROVINCIA	SEVILLA
COMARCA	Comarca Metropolitana de Sevilla
MUNICIPIO	Sevilla
REFERENCIA CATASTRAL	5697002TG3359N0001KH
PROTECCIÓN LEY 14/2007	BCG por Disposición Adicional Sexta
CAT. PLANEAMIENTO VIGENTE	Nivel de Protección B: Global
CAT. PLANEAMIENTO TRAMIT	-

Interés Arquitectónico: 4**NIVEL I**

Interpretación de casa señorial cubana para la Exposición Iberoamericana de 1929 según proyecto de Evelio Govantes Fuertes y Félix Cabarrocas Ayala, con ampliación realizada en 1985 por Francisco Torres Martínez. Incluido en la Guía Digital del Patrimonio Cultural de Andalucía, código 01410910657, y en el Inventario de Edificios de la COPT, 1988.

Titularidad
 Uso Actual
 Estado de conservación

**Ayuntamiento
 Administrativo
 Normal estado de conservación**

SE-SEV-130**PABELLÓN DE LA REPÚBLICA DOMINICANA****Interés Arquitectónico: 3****NIVEL I**

PROVINCIA SEVILLA
 COMARCA Comarca Metropolitana de Sevilla
 MUNICIPIO Sevilla
 REFERENCIA CATASTRAL 5796201TG3359N0001RH

PROTECCIÓN LEY 14/2007 BCG por Disposición Adicional Sexta
 CAT. PLANEAMIENTO VIGENTE Nivel de Protección C: Parcial
 CAT. PLANEAMIENTO TRAMIT -

Edificio singular de la Exposición Iberoamericana de 1929, obra del arquitecto Martín Gallart y Canti. Como exaltación nacionalista interpreta motivos arquitectónicos propios de la República Dominicana, replicando a escala la casa del almirante Diego Colón o la garita de las fortalezas del Caribe. Incluido en el Inventario de Edificios, COPT, 1988.

Titularidad
 Uso Actual
 Estado de conservación

**Ayuntamiento
 Administrativo
 Normal estado de conservación**

SE-SEV-137**ANTIGUO PABELLÓN DE INGRESOS EN CÁRCEL LA RANILLA****Interés Arquitectónico: 4****NIVEL I**

PROVINCIA SEVILLA
 COMARCA Comarca Metropolitana de Sevilla
 MUNICIPIO Sevilla
 REFERENCIA CATASTRAL 7920002TG3472S0001HP

PROTECCIÓN LEY 14/2007 Bien de Catalogación General inscrito individualmente
 CAT. PLANEAMIENTO VIGENTE Protección Parcial Grado 1
 CAT. PLANEAMIENTO TRAMIT -

Declarado Lugar de Memoria Histórica de Andalucía, incluido en el Catálogo General de Patrimonio Histórico. Será el Museo Andaluz de la Memoria Histórica, fue construido entre 1923 y 1930, manteniéndose en uso hasta 1991. Presenta planta rectangular con cuatro volúmenes principales cubiertos con tejados a cuatro aguas con fachadas de ladrillo.

Titularidad
 Uso Actual
 Estado de conservación

**Ayuntamiento
 En desuso
 Buen estado de conservación**

SE-SEV-141**EDIFICIO SEDE DELEGACIÓN DE SEGURIDAD Y MOVILIDAD****Interés Arquitectónico: 3****NIVEL I**

PROVINCIA SEVILLA
 COMARCA Comarca Metropolitana de Sevilla
 MUNICIPIO Sevilla
 REFERENCIA CATASTRAL 7920002TG3472S0001HP

PROTECCIÓN LEY 14/2007 Sin protección
 CAT. PLANEAMIENTO VIGENTE -
 CAT. PLANEAMIENTO TRAMIT -

Edificio de reciente finalización, se sitúa en la parcela que desde 1933 ocupó la Cárcel de la Ranilla. Es un gran volumen exento y rotundo, de moderno lenguaje, proyectado por el arquitecto Rafael Aguilar Cazorla. Se articula en torno a dos grandes patios, uno orientado a la atención al público que se asoma a la Ronda y el otro de uso interno.

Titularidad
 Uso Actual
 Estado de conservación

**Ayuntamiento
 Administrativo
 Normal estado de conservación**

SE-SEV-144**NAVES TALLER DE RENFE EN SAN JERÓNIMO****Interés Arquitectónico: 4****NIVEL I**


PROVINCIA SEVILLA
 COMARCA Comarca Metropolitana de Sevilla
 MUNICIPIO Sevilla
 REFERENCIA CATASTRAL 5754904TG3455S0001QU

PROTECCIÓN LEY 14/2007 BCG por Disposición Adicional Sexta
 CAT. PLANEAMIENTO VIGENTE Protección C: Parcial
 CAT. PLANEAMIENTO TRAMIT -

Edificio construido desde 1915 según proyecto de los ingenieros de la compañía de ferrocarriles MZA como talleres de mantenimiento de locomotoras, formando parte del conjunto ferroviario de San Jerónimo. Abandonado tras el desmantelamiento del trazado en 1989 queda en estado de ruina. Cuenta con protección Parcial Grado 1 C en el planeamiento.

Titularidad
 Uso Actual
 Estado de conservación

**Ayuntamiento
 En desuso
 Ruinoso**

SE-SEV-152**ANTIGUO MONASTERIO DE SAN JERÓNIMO DE BUENAVISTA****Interés Arquitectónico: 5****NIVEL I**

PROVINCIA	SEVILLA
COMARCA	Comarca Metropolitana de Sevilla
MUNICIPIO	Sevilla
REFERENCIA CATASTRAL	5863004TG3456S0001PQ
PROTECCIÓN LEY 14/2007	Bien de Interés Cultural (BIC) inscrito
CAT. PLANEAMIENTO VIGENTE	Nivel de Protección Global. Monumento
CAT. PLANEAMIENTO TRAMIT	-

Restos del antiguo monasterio de San Jerónimo de Buenavista, fundado en el siglo XV y del que sólo quedan los alzados y galerías del claustro, la torre de la iglesia y algunas dependencias. Es Bien de Interés Cultural y cuenta con el nivel de protección global en el planeamiento municipal. Las zonas sin rehabilitar se encuentran muy degradadas.

Titularidad
Uso Actual
Estado de conservación

Ayuntamiento
En desuso
Muy degradado

SE-SEV-153**TORRE DE LA HACIENDA MIRAFLORES****Interés Arquitectónico: 5****NIVEL I**

PROVINCIA	SEVILLA
COMARCA	Comarca Metropolitana de Sevilla
MUNICIPIO	Sevilla
REFERENCIA CATASTRAL	8053001TG3485S0001TL
PROTECCIÓN LEY 14/2007	Bien de Interés Cultural (BIC) inscrito
CAT. PLANEAMIENTO VIGENTE	Nivel de Protección Global. Zona Arqueológica.
CAT. PLANEAMIENTO TRAMIT	-

Hacienda de olivar construida en los siglos XVII y XVIII, en el espacio de una alquería activa en periodo almohade, de la que podría quedar huella en la torre, levantada a su vez sobre restos de un antiguo establecimiento de época romana. Es Bien de Interés Cultural y tiene Nivel de Protección Global en el planeamiento.

Titularidad
Uso Actual
Estado de conservación

Ayuntamiento
En desuso
Degradado

SE-SEV-167**CENTRO CÍVICO SU EMINENCIA****Interés Arquitectónico: 4****NIVEL I**

PROVINCIA	SEVILLA
COMARCA	Comarca Metropolitana de Sevilla
MUNICIPIO	Sevilla
REFERENCIA CATASTRAL	9307013TG3490N0001SX
PROTECCIÓN LEY 14/2007	Sin protección
CAT. PLANEAMIENTO VIGENTE	-
CAT. PLANEAMIENTO TRAMIT	-

Se levanta en la Barriada la Plata en parcela para zona verde, disponiéndose el edificio en forma de L con el brazo de mayor longitud y más estrecho remontando sobre el más corto y ancho. Se organiza en dos plantas generales sobre rasante y semisótano. Lucernarios y alzados presentan interés, destacando los vanos en los grandes paños blancos.

Titularidad
Uso Actual
Estado de conservación

Ayuntamiento
Sociocultural
Buen estado de conservación

SE-SEV-169**MOLINO DE SAN JUAN DE LOS TEATINOS****Interés Arquitectónico: 5****NIVEL I**

PROVINCIA	SEVILLA
COMARCA	Comarca Metropolitana de Sevilla
MUNICIPIO	Sevilla
REFERENCIA CATASTRAL	41900A027000070000IP
PROTECCIÓN LEY 14/2007	Sin protección
CAT. PLANEAMIENTO VIGENTE	-
CAT. PLANEAMIENTO TRAMIT	-

Restos de un antiguo molino harinero de azud en la margen derecha del río Guadaíra, en el contexto del parque periurbano de ese nombre. Fue reconvertido a molino de salitre y taller de barrenado de cañones en el siglo XVIII. En la segunda mitad del siglo XIX sufre una explosión. De su reconstrucción son los restos conservados en estado ruinoso.

Titularidad
Uso Actual
Estado de conservación

Ayuntamiento
En desuso
Ruinoso

SE-SEV-182**CORTIJO DE SAN ILDEFONSO****Interés Arquitectónico: 3****NIVEL I**

PROVINCIA SEVILLA
 COMARCA Comarca Metropolitana de Sevilla
 MUNICIPIO Sevilla
 REFERENCIA CATASTRAL 41900A016000020000IY

PROTECCIÓN LEY 14/2007 Sin protección
 CAT. PLANEAMIENTO VIGENTE -
 CAT. PLANEAMIENTO TRAMIT -

Conjunto de edificios del antiguo cortijo de san Pablo (siglo XIX), rebautizado como de San Ildefonso por su propietario Ildefonso Marañón Lavín. El edificio residencial presenta planta rectangular con dos alturas. El conjunto se haya inscrito en el parque periurbano del Guadaira, en la linde con el aeropuerto de Sevilla y el Parque Alcosa.

Titularidad
 Uso Actual
 Estado de conservación

**Ayuntamiento
 En desuso
 Ruinoso**

SE-SEV-184**HACIENDA EL ROSARIO****Interés Arquitectónico: 4****NIVEL I**

PROVINCIA SEVILLA
 COMARCA Comarca Metropolitana de Sevilla
 MUNICIPIO Sevilla
 REFERENCIA CATASTRAL 2610901TG4421S0001DI

PROTECCIÓN LEY 14/2007 BCG por Disposición Adicional Sexta
 CAT. PLANEAMIENTO VIGENTE Protección Arqueológica
 CAT. PLANEAMIENTO TRAMIT -

Conjunto de edificios correspondientes a una hacienda tradicional de olivar con portada monumental del siglo XVIII. Consta de Señorío, molino con torre de contrapeso, gañanía y almacenes. Se encuentra completamente abandonado y en serio peligro de colapso por lo que la intervención de la Administración es más que necesaria para su supervivencia.

Titularidad
 Uso Actual
 Estado de conservación

**Ayuntamiento
 En desuso
 Ruinoso**

SE-SEV-D01**ANTIGUO ARCHIVO PROVINCIAL. HOSPITAL DE STA. MARTA****Interés Arquitectónico: 4****NIVEL I**

PROVINCIA SEVILLA
 COMARCA Comarca Metropolitana de Sevilla
 MUNICIPIO Sevilla
 REFERENCIA CATASTRAL 5220925TG3452A0001TG

PROTECCIÓN LEY 14/2007 BCG por Disposición Adicional Sexta
 CAT. PLANEAMIENTO VIGENTE Nivel de Protección A: Integral
 CAT. PLANEAMIENTO TRAMIT -

Fundado antes de 1380, el antiguo Hospital de Santa Marta forma parte de lo que fue Convento de la Encarnación. Se organiza en torno a pequeño patio elevado respecto a la calle, con galerías cerradas en tres lados. En fachada presenta balcones y cierros en planta alta y huecos verticales en baja, con pequeños vanos cuadrados en entresuelo.

Titularidad
 Uso Actual
 Estado de conservación

**Diputación
 Administrativa
 Normal estado de conservación**

SE-SEV-D02**CASA DE LA PROVINCIA****Interés Arquitectónico: 4****NIVEL I**

PROVINCIA SEVILLA
 COMARCA Comarca Metropolitana de Sevilla
 MUNICIPIO Sevilla
 REFERENCIA CATASTRAL 5220924TG3452A0001LG

PROTECCIÓN LEY 14/2007 BCG por Disposición Adicional Sexta
 CAT. PLANEAMIENTO VIGENTE Nivel de Protección B: Global
 CAT. PLANEAMIENTO TRAMIT -

Levantado sobre el antiguo Hospital del Rey, con dos plantas de altura general y buhardilla, se articula alrededor de patio cubierto por montera, con sus cuatro alzados con arquerías de tres medios puntos sobre columnas de mármol. Incluido en la Guía Digital del Patrimonio Cultural de Andalucía del IAPH, código 01410910040.

Titularidad
 Uso Actual
 Estado de conservación

**Diputación
 Polivalente
 Normal estado de conservación**

SE-SEV-D03

DIPUTACIÓN PROVINCIAL

Interés Arquitectónico: 4**NIVEL I**

PROVINCIA SEVILLA
COMARCA Comarca Metropolitana de Sevilla
MUNICIPIO Sevilla
REFERENCIA CATASTRAL 5819001TG3451N0001XM

PROTECCIÓN LEY 14/2007 BCG por Disposición Adicional Sexta
CAT. PLANEAMIENTO VIGENTE Nivel de Protección B: Global
CAT. PLANEAMIENTO TRAMIT -

Antiguo Cuartel de Ingenieros, luego de Intendencia, de finales del siglo XVIII, según proyecto clasicista de Antonio Hurtado, ampliado entre 1991-1995 con edificio de nueva planta obra de los arquitectos Antonio Cruz Villalón y Antonio Ortiz García. Incluido en la Guía Digital del Patrimonio del IAPH con el código 01410910722.

Titularidad
Uso Actual
Estado de conservación

**Diputación
Administrativo
Normal estado de conservación**

MUNICIPIO

SEVILLA

Sevilla es el municipio más poblado de la provincia que lleva su nombre y es capital de Andalucía. Su extenso núcleo urbano parte del centro histórico y el arrabal de Triana, expandiéndose con el paso del tiempo en todas direcciones. El principal condicionante que singulariza la selección de inmuebles de este Inventario es que se trata del municipio con más edificios municipales, lo que obliga a extremar los criterios de inclusión para no desbordar el objetivo del trabajo. Su condición de capital de la Comunidad Autónoma; su alto nivel demográfico; su herencia histórica y cultural; la posesión del casco antiguo más grande de España... son razones que explican la cantidad de edificios estudiados y lo extremadamente exigentes que hemos tenido que ser para su selección. De los 2998 inmuebles municipales considerados, se han revisado 1100, y se han incluido 194 edificios en el Inventario, 56 de Nivel I, 74 de Nivel II y 64 de Nivel IV, con 20 inmuebles del máximo interés arquitectónico.

SE-SEV-002**EDIFICIO LAREDO****Interés Arquitectónico: 4****NIVEL II**

PROVINCIA SEVILLA
 COMARCA Comarca Metropolitana de Sevilla
 MUNICIPIO Sevilla
 REFERENCIA CATASTRAL 5024304TG3452C0001BP
 PROTECCIÓN LEY 14/2007 BCG por Disposición Adicional Sexta
 CAT. PLANEAMIENTO VIGENTE Nivel de Protección C: Parcial Grado 1
 CAT. PLANEAMIENTO TRAMIT -

Incluido en la Guía Digital del Patrimonio Cultural de Andalucía con el código 01410910481.

Titularidad
 Uso Actual
 Estado de conservación

**Ayuntamiento
 Comercial
 Normal estado de conservación**

SE-SEV-004**CISTERNA PLAZA PESCADERÍA****Interés Arquitectónico: 4****NIVEL II**

PROVINCIA SEVILLA
 COMARCA Comarca Metropolitana de Sevilla
 MUNICIPIO Sevilla
 REFERENCIA CATASTRAL -
 PROTECCIÓN LEY 14/2007 Sin protección
 CAT. PLANEAMIENTO VIGENTE -
 CAT. PLANEAMIENTO TRAMIT -

-

Titularidad
 Uso Actual
 Estado de conservación

**Ayuntamiento
 -
 Normal estado de conservación**

SE-SEV-006**CASA DE LOS PINELO****Interés Arquitectónico: 5****NIVEL II**

PROVINCIA SEVILLA
 COMARCA Comarca Metropolitana de Sevilla
 MUNICIPIO Sevilla
 REFERENCIA CATASTRAL 5323005TG3452C0001AP
 PROTECCIÓN LEY 14/2007 Bien de Interés Cultural (BIC) inscrito
 CAT. PLANEAMIENTO VIGENTE Nivel de Protección A: Integral
 CAT. PLANEAMIENTO TRAMIT -

Incluido en el Inventario de Edificios y Espacios Públicos de Interés Arquitectónico de Propiedad Municipal en Andalucía, de la Consejería de Obras Públicas y Transportes, Junta de Andalucía, 1988. Incluido en la Guía Digital del Patrimonio Cultural de Andalucía con el código 01410910042.

Titularidad
 Uso Actual
 Estado de conservación

**Ayuntamiento
 Cultural
 -**

SE-SEV-007**ANTIGUO MERCADO DEL POSTIGO DEL ACEITE****Interés Arquitectónico: 4****NIVEL II**

PROVINCIA SEVILLA
 COMARCA Comarca Metropolitana de Sevilla
 MUNICIPIO Sevilla
 REFERENCIA CATASTRAL 4920101TG3442B0001KB

PROTECCIÓN LEY 14/2007 BCG por Disposición Adicional Sexta
 CAT. PLANEAMIENTO VIGENTE Nivel de Protección C: Parcial Grado 2
 CAT. PLANEAMIENTO TRAMIT -

Incluido en el Inventario de Edificios y Espacios Públicos de Interés Arquitectónico de Propiedad Municipal en Andalucía, de la Consejería de Obras Públicas y Transportes, Junta de Andalucía, 1988.

Titularidad
 Uso Actual
 Estado de conservación

**Ayuntamiento
 Comercial
 Normal estado de conservación**

SE-SEV-008**MERCADO DEL ARENAL****Interés Arquitectónico: 3****NIVEL II**

PROVINCIA SEVILLA
 COMARCA Comarca Metropolitana de Sevilla
 MUNICIPIO Sevilla
 REFERENCIA CATASTRAL 4523001TG3442D0004KK

PROTECCIÓN LEY 14/2007 BCG por Disposición Adicional Sexta
 CAT. PLANEAMIENTO VIGENTE Nivel de Protección C: Parcial Grado 1
 CAT. PLANEAMIENTO TRAMIT -

Incluido en el Inventario de Edificios y Espacios Públicos de Interés Arquitectónico de Propiedad Municipal en Andalucía, de la Consejería de Obras Públicas y Transportes, Junta de Andalucía, 1988.

Titularidad
 Uso Actual
 Estado de conservación

**Ayuntamiento
 Comercial
 Normal estado de conservación**

SE-SEV-009**ANTIGUO INSTITUTO DE LA CULTURA Y LAS ARTES****Interés Arquitectónico: 3****NIVEL II**

PROVINCIA SEVILLA
 COMARCA Comarca Metropolitana de Sevilla
 MUNICIPIO Sevilla
 REFERENCIA CATASTRAL 4828801TG3442H0001WT

PROTECCIÓN LEY 14/2007 BCG por Disposición Adicional Sexta
 CAT. PLANEAMIENTO VIGENTE Nivel de Protección C: Parcial Grado 1
 CAT. PLANEAMIENTO TRAMIT -

-
 Titularidad
 Uso Actual
 Estado de conservación

**Ayuntamiento
 -
 Normal estado de conservación**

SE-SEV-010**C.E.I.P. SAN ISIDORO****Interés Arquitectónico: 3****NIVEL II**

PROVINCIA SEVILLA
 COMARCA Comarca Metropolitana de Sevilla
 MUNICIPIO Sevilla
 REFERENCIA CATASTRAL 5421916TG3452A0001OG

PROTECCIÓN LEY 14/2007 BCG por Disposición Adicional Sexta
 CAT. PLANEAMIENTO VIGENTE Nivel de Protección C: Parcial Grado 1
 CAT. PLANEAMIENTO TRAMIT -

-
 Titularidad
 Uso Actual
 Estado de conservación

**Ayuntamiento
 Educativo
 Normal estado de conservación**

SE-SEV-011**TEATRO ÁLVAREZ QUINTERO****Interés Arquitectónico: 3****NIVEL II**

PROVINCIA SEVILLA
 COMARCA Comarca Metropolitana de Sevilla
 MUNICIPIO Sevilla
 REFERENCIA CATASTRAL 5229011TG3452G0002IQ

PROTECCIÓN LEY 14/2007 BCG por Disposición Adicional Sexta
 CAT. PLANEAMIENTO VIGENTE Nivel de Protección C: Parcial Grado 1
 CAT. PLANEAMIENTO TRAMIT -

-
 Titularidad
 Uso Actual
 Estado de conservación

Ayuntamiento
De ocio / espectáculo
Normal estado de conservación

SE-SEV-012**CASA FABIOLA. MUSEO BELLVER****Interés Arquitectónico: 4****NIVEL II**

PROVINCIA SEVILLA
 COMARCA Comarca Metropolitana de Sevilla
 MUNICIPIO Sevilla
 REFERENCIA CATASTRAL 5422611TG3452A0001EG

PROTECCIÓN LEY 14/2007 BCG por Disposición Adicional Sexta
 CAT. PLANEAMIENTO VIGENTE Nivel de Protección B: Global
 CAT. PLANEAMIENTO TRAMIT -

-
 Titularidad
 Uso Actual
 Estado de conservación

Ayuntamiento
Cultural
Normal estado de conservación

SE-SEV-013**REALES ALCÁZARES****Interés Arquitectónico: 5****NIVEL II**

PROVINCIA SEVILLA
 COMARCA Comarca Metropolitana de Sevilla
 MUNICIPIO Sevilla
 REFERENCIA CATASTRAL 5318002TG3451G0001BY

PROTECCIÓN LEY 14/2007 Bien de Interés Cultural (BIC) inscrito
 CAT. PLANEAMIENTO VIGENTE Nivel de Protección A: Integral
 CAT. PLANEAMIENTO TRAMIT -

Incluido en el Inventario de Edificios y Espacios Públicos de Interés Arquitectónico de Propiedad Municipal en Andalucía, de la Consejería de Obras Públicas y Transportes, Junta de Andalucía, 1988. Incluido en la Guía Digital del Patrimonio Cultural de Andalucía con el código 01410910109.

Titularidad
 Uso Actual
 Estado de conservación

Ayuntamiento
Cultural
Normal estado de conservación

SE-SEV-014**INMUEBLE EN PATIO DE BANDERAS****Interés Arquitectónico: 4****NIVEL II**

PROVINCIA SEVILLA
 COMARCA Comarca Metropolitana de Sevilla
 MUNICIPIO Sevilla
 REFERENCIA CATASTRAL 5318065TG3451G0001AY

PROTECCIÓN LEY 14/2007 BCG por Disposición Adicional Sexta
 CAT. PLANEAMIENTO VIGENTE Nivel de Protección B: Global
 CAT. PLANEAMIENTO TRAMIT -

-
 Titularidad
 Uso Actual
 Estado de conservación

Ayuntamiento
-
Normal estado de conservación

SE-SEV-016**MIRADOR EN CENTRO METROPOL PARASOL Y ANTIQUARIUM****Interés Arquitectónico: 5****NIVEL II**

PROVINCIA SEVILLA
 COMARCA Comarca Metropolitana de Sevilla
 MUNICIPIO Sevilla
 REFERENCIA CATASTRAL 5229801TG3452G0001XM

PROTECCIÓN LEY 14/2007 Sin protección
 CAT. PLANEAMIENTO VIGENTE -
 CAT. PLANEAMIENTO TRAMIT -

-
 Titularidad
 Uso Actual
 Estado de conservación

Ayuntamiento Cultural
Buen estado de conservación

SE-SEV-018**TORRE DE LA PLATA****Interés Arquitectónico: 5****NIVEL II**

PROVINCIA SEVILLA
 COMARCA Comarca Metropolitana de Sevilla
 MUNICIPIO Sevilla
 REFERENCIA CATASTRAL 4918059TG3441H0001GA

PROTECCIÓN LEY 14/2007 Bien de Interés Cultural (BIC) inscrito
 CAT. PLANEAMIENTO VIGENTE Nivel de Protección A: Integral
 CAT. PLANEAMIENTO TRAMIT -

Incluido en la Guía Digital del Patrimonio Cultural de Andalucía con el código 01410910115.

Titularidad
 Uso Actual
 Estado de conservación

Ayuntamiento Cultural
Normal estado de conservación

SE-SEV-021**MERCADO- NAVES DEL BARRANCO****Interés Arquitectónico: 4****NIVEL II**

PROVINCIA SEVILLA
 COMARCA Comarca Metropolitana de Sevilla
 MUNICIPIO Sevilla
 REFERENCIA CATASTRAL 4221101TG3442S0001PZ

PROTECCIÓN LEY 14/2007 BCG por Disposición Adicional Sexta
 CAT. PLANEAMIENTO VIGENTE Nivel de Protección B: Global
 CAT. PLANEAMIENTO TRAMIT -

Incluido en la Guía Digital del Patrimonio Cultural de Andalucía con el código 01410910092.

Titularidad
 Uso Actual
 Estado de conservación

Ayuntamiento Comercial
Buen estado de conservación

SE-SEV-025**HOTEL ALFONSO XIII****Interés Arquitectónico: 5****NIVEL II**

PROVINCIA SEVILLA
 COMARCA Comarca Metropolitana de Sevilla
 MUNICIPIO Sevilla
 REFERENCIA CATASTRAL 5116001TG3451E0001JA

PROTECCIÓN LEY 14/2007 BCG por Disposición Adicional Sexta
 CAT. PLANEAMIENTO VIGENTE Nivel de Protección C: Parcial Grado 1
 CAT. PLANEAMIENTO TRAMIT -

Incluido en el Inventario de Edificios y Espacios Públicos de Interés Arquitectónico de Propiedad Municipal en Andalucía, de la Consejería de Obras Públicas y Transportes, Junta de Andalucía, 1988. Incluido en la Guía Digital del Patrimonio Cultural de Andalucía con el código 01410910724 .

Titularidad
 Uso Actual
 Estado de conservación

Ayuntamiento Hotelero
Buen estado de conservación

SE-SEV-027**BAÑOS DE LA REINA MORA****Interés Arquitectónico: 5****NIVEL II**

PROVINCIA SEVILLA
 COMARCA Comarca Metropolitana de Sevilla
 MUNICIPIO Sevilla
 REFERENCIA CATASTRAL 4630403TG3443B0001GF

PROTECCIÓN LEY 14/2007 Bien de Interés Cultural (BIC) inscrito
 CAT. PLANEAMIENTO VIGENTE Nivel de Protección A: Integral
 CAT. PLANEAMIENTO TRAMIT -

Incluido en la Guía Digital del Patrimonio Cultural de Andalucía con el código 01410910035.

Titularidad
 Uso Actual
 Estado de conservación

Ayuntamiento Cultural
Buen estado de conservación

SE-SEV-029**MERCADO DE TRIANA Y CASTILLO DE SAN JORGE****Interés Arquitectónico: 5****NIVEL II**

PROVINCIA SEVILLA
 COMARCA Comarca Metropolitana de Sevilla
 MUNICIPIO Sevilla
 REFERENCIA CATASTRAL 4221014TG3442S0001RZ

PROTECCIÓN LEY 14/2007 Bien de Interés Cultural (BIC) inscrito
 CAT. PLANEAMIENTO VIGENTE Nivel de Protección A: Integral
 CAT. PLANEAMIENTO TRAMIT -

Incluido en el Inventario de Edificios y Espacios Públicos de Interés Arquitectónico de Propiedad Municipal en Andalucía, de la Consejería de Obras Públicas y Transportes, Junta de Andalucía, 1988. Incluido en la Guía Digital del Patrimonio Cultural de Andalucía con el código 01410910208.

Titularidad
 Uso Actual
 Estado de conservación

Ayuntamiento Comercial
Normal estado de conservación

SE-SEV-031**CSM MANUEL CASTILLO Y ESCUELA ARTE DRAMÁTICO****Interés Arquitectónico: 5****NIVEL II**

PROVINCIA SEVILLA
 COMARCA Comarca Metropolitana de Sevilla
 MUNICIPIO Sevilla
 REFERENCIA CATASTRAL 4532003TG3443B0001JF

PROTECCIÓN LEY 14/2007 Bien de Interés Cultural (BIC) inscrito
 CAT. PLANEAMIENTO VIGENTE Nivel de Protección B: Global
 CAT. PLANEAMIENTO TRAMIT -

Incluido en la Guía Digital del Patrimonio Cultural de Andalucía con el código 01410910134.

Titularidad
 Uso Actual
 Estado de conservación

Ayuntamiento Educativo
Normal estado de conservación

SE-SEV-033**NAVE DEL ANTIGUO GARAJE LAVERÁN****Interés Arquitectónico: 3****NIVEL II**

PROVINCIA SEVILLA
 COMARCA Comarca Metropolitana de Sevilla
 MUNICIPIO Sevilla
 REFERENCIA CATASTRAL 4431832TG3443A0277JB

PROTECCIÓN LEY 14/2007 BCG por Disposición Adicional Sexta
 CAT. PLANEAMIENTO VIGENTE Nivel de Protección C: Parcial Grado 1
 CAT. PLANEAMIENTO TRAMIT -

Incluido en la Guía Digital del Patrimonio Cultural de Andalucía con el código 01410910623.

Titularidad
 Uso Actual
 Estado de conservación

Ayuntamiento Polivalente
Normal estado de conservación

SE-SEV-034**CENTRO DE CERÁMICA DE TRIANA****Interés Arquitectónico: 5****NIVEL II**

PROVINCIA SEVILLA
 COMARCA Comarca Metropolitana de Sevilla
 MUNICIPIO Sevilla
 REFERENCIA CATASTRAL 4022037TG3442S0003LM

PROTECCIÓN LEY 14/2007 BCG por Disposición Adicional Sexta
 CAT. PLANEAMIENTO VIGENTE Nivel de Protección C: Parcial Grado 1
 CAT. PLANEAMIENTO TRAMIT -

Incluido en la Guía Digital del Patrimonio Cultural de Andalucía con el código 01410910282.

Titularidad
 Uso Actual
 Estado de conservación

Ayuntamiento Cultural
Buen estado de conservación

SE-SEV-035**C.E.I.P. JOSÉ MARÍA DEL CAMPO****Interés Arquitectónico: 4****NIVEL II**

PROVINCIA SEVILLA
 COMARCA Comarca Metropolitana de Sevilla
 MUNICIPIO Sevilla
 REFERENCIA CATASTRAL 4318001TG3441N0001ZL

PROTECCIÓN LEY 14/2007 BCG por Disposición Adicional Sexta
 CAT. PLANEAMIENTO VIGENTE Nivel de Protección C: Parcial Grado 1
 CAT. PLANEAMIENTO TRAMIT -

-

Titularidad
 Uso Actual
 Estado de conservación

Ayuntamiento Educativo
Normal estado de conservación

SE-SEV-039**C.E.I.P. JARDINES DEL VALLE****Interés Arquitectónico: 4****NIVEL II**

PROVINCIA SEVILLA
 COMARCA Comarca Metropolitana de Sevilla
 MUNICIPIO Sevilla
 REFERENCIA CATASTRAL 5928007TG3452H0001YO

PROTECCIÓN LEY 14/2007 BCG por Disposición Adicional Sexta
 CAT. PLANEAMIENTO VIGENTE Nivel de Protección B: Global
 CAT. PLANEAMIENTO TRAMIT -

-

Titularidad
 Uso Actual
 Estado de conservación

Ayuntamiento Educativo
Normal estado de conservación

SE-SEV-040**PARQUE DEL SERVICIO DE EXTINCIÓN DE INCENDIOS****Interés Arquitectónico: 3****NIVEL II**

PROVINCIA SEVILLA
 COMARCA Comarca Metropolitana de Sevilla
 MUNICIPIO Sevilla
 REFERENCIA CATASTRAL 5718001TG3451N0001WM

PROTECCIÓN LEY 14/2007 BCG por Disposición Adicional Sexta
 CAT. PLANEAMIENTO VIGENTE Nivel de Protección C: Parcial Grado 1
 CAT. PLANEAMIENTO TRAMIT -

Incluido en el Inventario de Edificios y Espacios Públicos de Interés Arquitectónico de Propiedad Municipal en Andalucía, de la Consejería de Obras Públicas y Transportes, Junta de Andalucía, 1988.

Titularidad
 Uso Actual
 Estado de conservación

Ayuntamiento Servicios
Normal estado de conservación

SE-SEV-042**C.E.I.P. CARMEN BENÍTEZ****Interés Arquitectónico: 3****NIVEL II**

PROVINCIA SEVILLA
 COMARCA Comarca Metropolitana de Sevilla
 MUNICIPIO Sevilla
 REFERENCIA CATASTRAL 6025301TG3462N0001AZ

PROTECCIÓN LEY 14/2007 BCG por Disposición Adicional Sexta
 CAT. PLANEAMIENTO VIGENTE Nivel de Protección C: Parcial Grado 1
 CAT. PLANEAMIENTO TRAMIT -

-
 Titularidad
 Uso Actual
 Estado de conservación

**Ayuntamiento
 Educativo
 Normal estado de conservación**

SE-SEV-044**C.E.I.P. SAN JACINTO****Interés Arquitectónico: 3****NIVEL II**

PROVINCIA SEVILLA
 COMARCA Comarca Metropolitana de Sevilla
 MUNICIPIO Sevilla
 REFERENCIA CATASTRAL 4018002TG3441N0001IL

PROTECCIÓN LEY 14/2007 Sin protección
 CAT. PLANEAMIENTO VIGENTE -
 CAT. PLANEAMIENTO TRAMIT -

-
 Titularidad
 Uso Actual
 Estado de conservación

**Ayuntamiento
 Educativo
 Normal estado de conservación**

SE-SEV-045**ESTACIÓN DE AUTOBUSES PRADO DE SAN SEBASTIÁN****Interés Arquitectónico: 4****NIVEL II**

PROVINCIA SEVILLA
 COMARCA Comarca Metropolitana de Sevilla
 MUNICIPIO Sevilla
 REFERENCIA CATASTRAL 5715601TG3451N0061UL

PROTECCIÓN LEY 14/2007 Bien de Catalogación General inscrito individualmente
 CAT. PLANEAMIENTO VIGENTE Nivel de Protección C: Parcial Grado 1
 CAT. PLANEAMIENTO TRAMIT -

Incluido en el Inventario de Edificios y Espacios Públicos de Interés Arquitectónico de Propiedad Municipal en Andalucía, de la Consejería de Obras Públicas y Transportes, Junta de Andalucía, 1988. Incluido en la Guía Digital del Patrimonio Cultural de Andalucía con el código 01410910213.

Titularidad
 Uso Actual
 Estado de conservación

**Ayuntamiento
 Servicios
 Normal estado de conservación**

SE-SEV-049**ANTIGUA ESTACIÓN DE SAN BERNARDO****Interés Arquitectónico: 4****NIVEL II**

PROVINCIA SEVILLA
 COMARCA Comarca Metropolitana de Sevilla
 MUNICIPIO Sevilla
 REFERENCIA CATASTRAL 5916001TG3451N0002MQ

PROTECCIÓN LEY 14/2007 BCG por Disposición Adicional Sexta
 CAT. PLANEAMIENTO VIGENTE Nivel de Protección C: Parcial Grado 1
 CAT. PLANEAMIENTO TRAMIT -

Incluido en la Guía Digital del Patrimonio Cultural de Andalucía con el código 01410910614.

Titularidad
 Uso Actual
 Estado de conservación

**Ayuntamiento
 Comercial
 Buen estado de conservación**

SE-SEV-051**TEATRO LOPE DE VEGA Y CASINO DE LA EXPOSICIÓN****Interés Arquitectónico: 5****NIVEL II**

PROVINCIA SEVILLA
 COMARCA Comarca Metropolitana de Sevilla
 MUNICIPIO Sevilla
 REFERENCIA CATASTRAL 5213001TG3451S0001JI

PROTECCIÓN LEY 14/2007 BCG por Disposición Adicional Sexta
 CAT. PLANEAMIENTO VIGENTE Nivel de Protección C: Parcial Grado 1
 CAT. PLANEAMIENTO TRAMIT -

Incluido en el Inventario de Edificios y Espacios Públicos de Interés Arquitectónico de Propiedad Municipal en Andalucía, de la Consejería de Obras Públicas y Transportes, Junta de Andalucía, 1988. Incluido en la Guía Digital del Patrimonio Cultural de Andalucía con el código 01410910102.

Titularidad
 Uso Actual
 Estado de conservación

Ayuntamiento
De ocio / espectáculo
Buen estado de conservación

SE-SEV-056**ANTIGUO C. P. JOSÉ MARÍA IZQUIERDO (I.F. ADULTOS)****Interés Arquitectónico: 4****NIVEL II**

PROVINCIA SEVILLA
 COMARCA Comarca Metropolitana de Sevilla
 MUNICIPIO Sevilla
 REFERENCIA CATASTRAL 3922053TG3432S0001XJ

PROTECCIÓN LEY 14/2007 Sin protección
 CAT. PLANEAMIENTO VIGENTE -
 CAT. PLANEAMIENTO TRAMIT -

-

Titularidad
 Uso Actual
 Estado de conservación

Ayuntamiento
Educativo
Normal estado de conservación

SE-SEV-060**MERCADO DE LA FERIA****Interés Arquitectónico: 3****NIVEL II**

PROVINCIA SEVILLA
 COMARCA Comarca Metropolitana de Sevilla
 MUNICIPIO Sevilla
 REFERENCIA CATASTRAL 5336001TG3453E0001WX

PROTECCIÓN LEY 14/2007 BCG por Disposición Adicional Sexta
 CAT. PLANEAMIENTO VIGENTE Nivel de Protección B: Global
 CAT. PLANEAMIENTO TRAMIT -

-

Titularidad
 Uso Actual
 Estado de conservación

Ayuntamiento
Comercial
Normal estado de conservación

SE-SEV-061**PABELLÓN DE CHILE****Interés Arquitectónico: 3****NIVEL II**

PROVINCIA SEVILLA
 COMARCA Comarca Metropolitana de Sevilla
 MUNICIPIO Sevilla
 REFERENCIA CATASTRAL 5212001TG3451S0001SI

PROTECCIÓN LEY 14/2007 BCG por Disposición Adicional Sexta
 CAT. PLANEAMIENTO VIGENTE Nivel de Protección B: Global
 CAT. PLANEAMIENTO TRAMIT -

Incluido en el Inventario de Edificios y Espacios Públicos de Interés Arquitectónico de Propiedad Municipal en Andalucía, de la Consejería de Obras Públicas y Transportes, Junta de Andalucía, 1988.

Titularidad
 Uso Actual
 Estado de conservación

Ayuntamiento
Cultural
Normal estado de conservación

SE-SEV-062**QUIOSCO- BAR MANOLO (DISCOTECA BALANDAI - APANDAU)****Interés Arquitectónico: 3****NIVEL II**

PROVINCIA SEVILLA
 COMARCA Comarca Metropolitana de Sevilla
 MUNICIPIO Sevilla
 REFERENCIA CATASTRAL 5312001TG3451S0001RI

PROTECCIÓN LEY 14/2007 Sin protección
 CAT. PLANEAMIENTO VIGENTE -
 CAT. PLANEAMIENTO TRAMIT -

-
 Titularidad
 Uso Actual
 Estado de conservación

**Ayuntamiento
 En desuso
 Muy degradado**

SE-SEV-066**CENTRO DEL MUDÉJAR. PALACIO MARQUESES DE LA ALGABA****Interés Arquitectónico: 5****NIVEL II**

PROVINCIA SEVILLA
 COMARCA Comarca Metropolitana de Sevilla
 MUNICIPIO Sevilla
 REFERENCIA CATASTRAL 5436024TG3453E0001OX

PROTECCIÓN LEY 14/2007 BCG por Disposición Adicional Sexta
 CAT. PLANEAMIENTO VIGENTE Nivel de Protección B: Global
 CAT. PLANEAMIENTO TRAMIT -

Incluido en la Guía Digital del Patrimonio Cultural de Andalucía con el código 01410910063.

Titularidad
 Uso Actual
 Estado de conservación

**Ayuntamiento
 Cultural
 Buen estado de conservación**

SE-SEV-068**CENTRO PERMANENTE DE FORMACIÓN Y EMPLEO****Interés Arquitectónico: 3****NIVEL II**

PROVINCIA SEVILLA
 COMARCA Comarca Metropolitana de Sevilla
 MUNICIPIO Sevilla
 REFERENCIA CATASTRAL 5236934TG3453E0001OX

PROTECCIÓN LEY 14/2007 BCG por Disposición Adicional Sexta
 CAT. PLANEAMIENTO VIGENTE Nivel de Protección C: Parcial Grado 1
 CAT. PLANEAMIENTO TRAMIT -

-
 Titularidad
 Uso Actual
 Estado de conservación

**Ayuntamiento
 Administrativo
 Buen estado de conservación**

SE-SEV-069**PABELLÓN DE URUGUAY****Interés Arquitectónico: 3****NIVEL II**

PROVINCIA SEVILLA
 COMARCA Comarca Metropolitana de Sevilla
 MUNICIPIO Sevilla
 REFERENCIA CATASTRAL 5211001TG3451S0001UI

PROTECCIÓN LEY 14/2007 BCG por Disposición Adicional Sexta
 CAT. PLANEAMIENTO VIGENTE Nivel de Protección C: Parcial Grado 1
 CAT. PLANEAMIENTO TRAMIT -

Incluido en el Inventario de Edificios y Espacios Públicos de Interés Arquitectónico de Propiedad Municipal en Andalucía, de la Consejería de Obras Públicas y Transportes, Junta de Andalucía, 1988. Incluido en la Guía Digital del Patrimonio Cultural de Andalucía con el código 01410910663.

Titularidad
 Uso Actual
 Estado de conservación

**Ayuntamiento
 Administrativo
 Normal estado de conservación**

SE-SEV-071**LABORATORIO MUNICIPAL**

PROVINCIA SEVILLA
 COMARCA Comarca Metropolitana de Sevilla
 MUNICIPIO Sevilla
 REFERENCIA CATASTRAL 6131001TG3463S0001YM

PROTECCIÓN LEY 14/2007 Bien de Catalogación General inscrito individualmente
 CAT. PLANEAMIENTO VIGENTE Nivel de Protección B: Global
 CAT. PLANEAMIENTO TRAMIT -

Interés Arquitectónico: 4**NIVEL II**

Incluido en el Inventario de Edificios y Espacios Públicos de Interés Arquitectónico de Propiedad Municipal en Andalucía, de la Consejería de Obras Públicas y Transportes, Junta de Andalucía, 1988. Incluido en la Guía Digital del Patrimonio Cultural de Andalucía con el código 01410910647.

Titularidad
 Uso Actual
 Estado de conservación

**Ayuntamiento
 Servicios
 Normal estado de conservación**

SE-SEV-072**TORRE DE DON FADRIQUE**

PROVINCIA SEVILLA
 COMARCA Comarca Metropolitana de Sevilla
 MUNICIPIO Sevilla
 REFERENCIA CATASTRAL 4937049TG3443F0001JR

PROTECCIÓN LEY 14/2007 Bien de Interés Cultural (BIC) inscrito
 CAT. PLANEAMIENTO VIGENTE Nivel de Protección A: Integral
 CAT. PLANEAMIENTO TRAMIT -

Interés Arquitectónico: 5**NIVEL II**

Incluido en el Inventario de Edificios y Espacios Públicos de Interés Arquitectónico de Propiedad Municipal en Andalucía, de la Consejería de Obras Públicas y Transportes, Junta de Andalucía, 1988. Incluido en la Guía Digital del Patrimonio Cultural de Andalucía con el código 01410910105 y 01410910131.

Titularidad
 Uso Actual
 Estado de conservación

**Ayuntamiento
 Cultural
 Normal estado de conservación**

SE-SEV-076**C.E.I.P HUERTA SANTA MARINA**

PROVINCIA SEVILLA
 COMARCA Comarca Metropolitana de Sevilla
 MUNICIPIO Sevilla
 REFERENCIA CATASTRAL 5835012TG3453F0001YI

PROTECCIÓN LEY 14/2007 Sin protección
 CAT. PLANEAMIENTO VIGENTE -
 CAT. PLANEAMIENTO TRAMIT -

Interés Arquitectónico: 3**NIVEL II**

Incluido en la Guía Digital del Patrimonio Cultural de Andalucía con el código 01410910463.

Titularidad
 Uso Actual
 Estado de conservación

**Ayuntamiento
 Educativo
 Normal estado de conservación**

SE-SEV-077**PABELLÓN DE ESTADOS UNIDOS**

PROVINCIA SEVILLA
 COMARCA Comarca Metropolitana de Sevilla
 MUNICIPIO Sevilla
 REFERENCIA CATASTRAL 5211005TG3451S0001BI

PROTECCIÓN LEY 14/2007 BCG por Disposición Adicional Sexta
 CAT. PLANEAMIENTO VIGENTE Nivel de Protección C: Parcial Grado 1
 CAT. PLANEAMIENTO TRAMIT -

Interés Arquitectónico: 5**NIVEL II**

-

Titularidad
 Uso Actual
 Estado de conservación

**Ayuntamiento
 Cultural
 Buen estado de conservación**

SE-SEV-078**C.E.I.P. CALVO SOTELO****Interés Arquitectónico: 3****NIVEL II**

PROVINCIA SEVILLA
 COMARCA Comarca Metropolitana de Sevilla
 MUNICIPIO Sevilla
 REFERENCIA CATASTRAL 6331014TG3463S0001AM

PROTECCIÓN LEY 14/2007 BCG por Disposición Adicional Sexta
 CAT. PLANEAMIENTO VIGENTE Nivel de Protección C: Parcial
 CAT. PLANEAMIENTO TRAMIT -

Incluido en la Guía Digital del Patrimonio Cultural de Andalucía con el código 01410910233.

Titularidad
 Uso Actual
 Estado de conservación

**Ayuntamiento
 Educativo
 Normal estado de conservación**

SE-SEV-084**AUDITORIO MUNICIPAL ROCÍO JURADO****Interés Arquitectónico: 4****NIVEL II**

PROVINCIA SEVILLA
 COMARCA Comarca Metropolitana de Sevilla
 MUNICIPIO Sevilla
 REFERENCIA CATASTRAL 4237801TG3443N0001AU

PROTECCIÓN LEY 14/2007 Sin protección
 CAT. PLANEAMIENTO VIGENTE -
 CAT. PLANEAMIENTO TRAMIT -

-

Titularidad
 Uso Actual
 Estado de conservación

**Ayuntamiento
 De ocio / espectáculo
 Buen estado de conservación**

SE-SEV-086**NAVE CALATRAVA****Interés Arquitectónico: 3****NIVEL II**

PROVINCIA SEVILLA
 COMARCA Comarca Metropolitana de Sevilla
 MUNICIPIO Sevilla
 REFERENCIA CATASTRAL 5039001TG3453G0001KJ

PROTECCIÓN LEY 14/2007 BCG por Disposición Adicional Sexta
 CAT. PLANEAMIENTO VIGENTE Nivel de Protección C: Parcial Grado 1
 CAT. PLANEAMIENTO TRAMIT -

Incluido en la Guía Digital del Patrimonio Cultural de Andalucía con el código 01410910672.

Titularidad
 Uso Actual
 Estado de conservación

**Ayuntamiento
 En desuso
 Normal estado de conservación**

SE-SEV-087**CENTRO DE LAS ARTES DE SEVILLA****Interés Arquitectónico: 4****NIVEL II**

PROVINCIA SEVILLA
 COMARCA Comarca Metropolitana de Sevilla
 MUNICIPIO Sevilla
 REFERENCIA CATASTRAL 4939033TG3443H0001WX

PROTECCIÓN LEY 14/2007 Bien de Interés Cultural (BIC) inscrito
 CAT. PLANEAMIENTO VIGENTE Nivel de Protección A: Integral
 CAT. PLANEAMIENTO TRAMIT -

Incluido en la Guía Digital del Patrimonio Cultural de Andalucía con el código 01410910122.

Titularidad
 Uso Actual
 Estado de conservación

**Ayuntamiento
 Cultural
 Normal estado de conservación**

SE-SEV-094**C.E.I.P. ESPAÑA****Interés Arquitectónico: 3****NIVEL II**

PROVINCIA SEVILLA
 COMARCA Comarca Metropolitana de Sevilla
 MUNICIPIO Sevilla
 REFERENCIA CATASTRAL 5709002TG3450N0001RY

PROTECCIÓN LEY 14/2007 BCG por Disposición Adicional Sexta
 CAT. PLANEAMIENTO VIGENTE Nivel de Protección C: Parcial Grado 1
 CAT. PLANEAMIENTO TRAMIT -

-
 Titularidad
 Uso Actual
 Estado de conservación

**Ayuntamiento
 Educativo
 Normal estado de conservación**

SE-SEV-096**PABELLÓN DOMEQ****Interés Arquitectónico: 4****NIVEL II**

PROVINCIA SEVILLA
 COMARCA Comarca Metropolitana de Sevilla
 MUNICIPIO Sevilla
 REFERENCIA CATASTRAL 5507001TG3450N0001QY

PROTECCIÓN LEY 14/2007 BCG por Disposición Adicional Sexta
 CAT. PLANEAMIENTO VIGENTE Nivel de Protección C: Parcial Grado 1
 CAT. PLANEAMIENTO TRAMIT -

Incluido en el Inventario de Edificios y Espacios Públicos de Interés Arquitectónico de Propiedad Municipal en Andalucía, de la Consejería de Obras Públicas y Transportes, Junta de Andalucía, 1988. Incluido en la Guía Digital del Patrimonio Cultural de Andalucía con el código 01410910487.

Titularidad
 Uso Actual
 Estado de conservación

**Ayuntamiento
 Sociocultural
 Normal estado de conservación**

SE-SEV-100**PABELLÓN MUDÉJAR****Interés Arquitectónico: 5****NIVEL II**

PROVINCIA SEVILLA
 COMARCA Comarca Metropolitana de Sevilla
 MUNICIPIO Sevilla
 REFERENCIA CATASTRAL 5507001TG3450N0001QY

PROTECCIÓN LEY 14/2007 Bien de Interés Cultural (BIC) inscrito
 CAT. PLANEAMIENTO VIGENTE Nivel de Protección B: Global
 CAT. PLANEAMIENTO TRAMIT -

Incluido en el Inventario de Edificios y Espacios Públicos de Interés Arquitectónico de Propiedad Municipal en Andalucía, de la Consejería de Obras Públicas y Transportes, Junta de Andalucía, 1988. Incluido en la Guía Digital del Patrimonio Cultural de Andalucía con el código 01410910432.

Titularidad
 Uso Actual
 Estado de conservación

**Ayuntamiento
 Cultural
 Buen estado de conservación**

SE-SEV-106**MUSEO ARQUEOLÓGICO****Interés Arquitectónico: 3****NIVEL II**

PROVINCIA SEVILLA
 COMARCA Comarca Metropolitana de Sevilla
 MUNICIPIO Sevilla
 REFERENCIA CATASTRAL 5507001TG3450N0001QY

PROTECCIÓN LEY 14/2007 Bien de Interés Cultural (BIC) inscrito
 CAT. PLANEAMIENTO VIGENTE Nivel de Protección B: Global
 CAT. PLANEAMIENTO TRAMIT -

Incluido en el Inventario de Edificios y Espacios Públicos de Interés Arquitectónico de Propiedad Municipal en Andalucía, de la Consejería de Obras Públicas y Transportes, Junta de Andalucía, 1988. Incluido en la Guía Digital del Patrimonio Cultural de Andalucía con el código 01410910099.

Titularidad
 Uso Actual
 Estado de conservación

**Ayuntamiento
 Cultural
 Degradado**

SE-SEV-107**EDIFICIO COROMINA (UNIVERSIDAD DE SEVILLA)****Interés Arquitectónico: 3****NIVEL II**

PROVINCIA SEVILLA
 COMARCA Comarca Metropolitana de Sevilla
 MUNICIPIO Sevilla
 REFERENCIA CATASTRAL 6006105TG3460N0001BP

PROTECCIÓN LEY 14/2007 BCG por Disposición Adicional Sexta
 CAT. PLANEAMIENTO VIGENTE Nivel de Protección C: Parcial Grado 2
 CAT. PLANEAMIENTO TRAMIT -

-
 Titularidad
 Uso Actual
 Estado de conservación

**Ayuntamiento
 Educativo
 Normal estado de conservación**

SE-SEV-110**C.E.I.P. ARIAS MONTANO****Interés Arquitectónico: 3****NIVEL II**

PROVINCIA SEVILLA
 COMARCA Comarca Metropolitana de Sevilla
 MUNICIPIO Sevilla
 REFERENCIA CATASTRAL 6241301TG3464S0001XJ

PROTECCIÓN LEY 14/2007 BCG por Disposición Adicional Sexta
 CAT. PLANEAMIENTO VIGENTE Nivel de Protección C: Parcial
 CAT. PLANEAMIENTO TRAMIT -

-
 Titularidad
 Uso Actual
 Estado de conservación

**Ayuntamiento
 Educativo
 Buen estado de conservación**

SE-SEV-116**C.E.I.P. VALDÉS LEAL****Interés Arquitectónico: 3****NIVEL II**

PROVINCIA SEVILLA
 COMARCA Comarca Metropolitana de Sevilla
 MUNICIPIO Sevilla
 REFERENCIA CATASTRAL 6838001TG3463N0001IG

PROTECCIÓN LEY 14/2007 Sin protección
 CAT. PLANEAMIENTO VIGENTE -
 CAT. PLANEAMIENTO TRAMIT -

-
 Titularidad
 Uso Actual
 Estado de conservación

**Ayuntamiento
 Educativo
 Normal estado de conservación**

SE-SEV-118**CIBERCENTRO MACARENA TRES HUERTAS****Interés Arquitectónico: 3****NIVEL II**

PROVINCIA SEVILLA
 COMARCA Comarca Metropolitana de Sevilla
 MUNICIPIO Sevilla
 REFERENCIA CATASTRAL 5446103TG3454N0001TT

PROTECCIÓN LEY 14/2007 Sin protección
 CAT. PLANEAMIENTO VIGENTE -
 CAT. PLANEAMIENTO TRAMIT -

-
 Titularidad
 Uso Actual
 Estado de conservación

**Ayuntamiento
 Sociocultural
 Normal estado de conservación**

SE-SEV-119**HUMILLADERO DE LA CRUZ DEL CAMPO****Interés Arquitectónico: 5****NIVEL II**

PROVINCIA SEVILLA
 COMARCA Comarca Metropolitana de Sevilla
 MUNICIPIO Sevilla
 REFERENCIA CATASTRAL -

PROTECCIÓN LEY 14/2007 Bien de Interés Cultural (BIC) inscrito
 CAT. PLANEAMIENTO VIGENTE Nivel de Protección A: Integral
 CAT. PLANEAMIENTO TRAMIT -

Incluido en el Inventario de Edificios y Espacios Públicos de Interés Arquitectónico de Propiedad Municipal en Andalucía, de la Consejería de Obras Públicas y Transportes, Junta de Andalucía, 1988. Incluido en la Guía Digital del Patrimonio Cultural de Andalucía con el código 01410910179.

Titularidad
 Uso Actual
 Estado de conservación

Ayuntamiento Religioso
Normal estado de conservación

SE-SEV-125**CENTRO DE SALUD LAS PALMERITAS****Interés Arquitectónico: 3****NIVEL II**

PROVINCIA SEVILLA
 COMARCA Comarca Metropolitana de Sevilla
 MUNICIPIO Sevilla
 REFERENCIA CATASTRAL 7311802TG3471S0001BH

PROTECCIÓN LEY 14/2007 Sin protección
 CAT. PLANEAMIENTO VIGENTE -
 CAT. PLANEAMIENTO TRAMIT -

Titularidad
 Uso Actual
 Estado de conservación

Ayuntamiento Hospitalario
Normal estado de conservación

SE-SEV-126**SILO. PALOMAR DE CRUZCAMPO****Interés Arquitectónico: 3****NIVEL II**

PROVINCIA SEVILLA
 COMARCA Comarca Metropolitana de Sevilla
 MUNICIPIO Sevilla
 REFERENCIA CATASTRAL 7520604TG3472N0001ZW

PROTECCIÓN LEY 14/2007 BCG por Disposición Adicional Sexta
 CAT. PLANEAMIENTO VIGENTE Grado de Protección: Plan Especial
 CAT. PLANEAMIENTO TRAMIT -

Incluido en la Guía Digital del Patrimonio Cultural de Andalucía con el código 01410910617.

Titularidad
 Uso Actual
 Estado de conservación

Ayuntamiento Industrial
Normal estado de conservación

SE-SEV-140**ANTIGUO MATADERO, C.E.I.P. ORTIZ DE ZUÑIGA****Interés Arquitectónico: 4****NIVEL II**

PROVINCIA SEVILLA
 COMARCA Comarca Metropolitana de Sevilla
 MUNICIPIO Sevilla
 REFERENCIA CATASTRAL 7609004TG3470N0001PF

PROTECCIÓN LEY 14/2007 BCG por Disposición Adicional Sexta
 CAT. PLANEAMIENTO VIGENTE Nivel de Protección C: Parcial
 CAT. PLANEAMIENTO TRAMIT -

Incluido en el Inventario de Edificios y Espacios Públicos de Interés Arquitectónico de Propiedad Municipal en Andalucía, de la Consejería de Obras Públicas y Transportes, Junta de Andalucía, 1988. Incluido en la Guía Digital del Patrimonio Cultural de Andalucía con el código 01410910527.

Titularidad
 Uso Actual
 Estado de conservación

Ayuntamiento Educativo
Normal estado de conservación

SE-SEV-142**C.E.I.P. ESCRITOR ALFONSO GROSSO****Interés Arquitectónico: 3****NIVEL II**

PROVINCIA SEVILLA
 COMARCA Comarca Metropolitana de Sevilla
 MUNICIPIO Sevilla
 REFERENCIA CATASTRAL 7642001TG3474S0001LZ

PROTECCIÓN LEY 14/2007 Sin protección
 CAT. PLANEAMIENTO VIGENTE -
 CAT. PLANEAMIENTO TRAMIT -

-
 Titularidad
 Uso Actual
 Estado de conservación

**Ayuntamiento
 Educativo
 Normal estado de conservación**

SE-SEV-143**CEMENTERIO DE SAN FERNANDO****Interés Arquitectónico: 5****NIVEL II**

PROVINCIA SEVILLA
 COMARCA Comarca Metropolitana de Sevilla
 MUNICIPIO Sevilla
 REFERENCIA CATASTRAL 6358004TG3465N0001UE

PROTECCIÓN LEY 14/2007 BCG por Disposición Adicional Sexta
 CAT. PLANEAMIENTO VIGENTE Nivel de Protección B: Global
 CAT. PLANEAMIENTO TRAMIT -

Incluido en la Guía Digital del Patrimonio Cultural de Andalucía con el código 01410910290.

Titularidad
 Uso Actual
 Estado de conservación

**Ayuntamiento
 Cementerio
 Normal estado de conservación**

SE-SEV-147**EDIFICIO C.R.E.A.****Interés Arquitectónico: 3****NIVEL II**

PROVINCIA SEVILLA
 COMARCA Comarca Metropolitana de Sevilla
 MUNICIPIO Sevilla
 REFERENCIA CATASTRAL 5656501TG3455N0001XX

PROTECCIÓN LEY 14/2007 Sin protección
 CAT. PLANEAMIENTO VIGENTE -
 CAT. PLANEAMIENTO TRAMIT -

-
 Titularidad
 Uso Actual
 Estado de conservación

**Ayuntamiento
 Administrativo
 Buen estado de conservación**

SE-SEV-149**EDIFICIO CENTRO DE SERVICIOS SOCIALES NORTE****Interés Arquitectónico: 3****NIVEL II**

PROVINCIA SEVILLA
 COMARCA Comarca Metropolitana de Sevilla
 MUNICIPIO Sevilla
 REFERENCIA CATASTRAL 6858001TG3465N0001OE

PROTECCIÓN LEY 14/2007 Sin protección
 CAT. PLANEAMIENTO VIGENTE -
 CAT. PLANEAMIENTO TRAMIT -

-
 Titularidad
 Uso Actual
 Estado de conservación

**Ayuntamiento
 Social
 Normal estado de conservación**

SE-SEV-150**ANTIGUO MERCADO DE ABASTOS DE HELIÓPOLIS****Interés Arquitectónico: 3****NIVEL II**

PROVINCIA SEVILLA
 COMARCA Comarca Metropolitana de Sevilla
 MUNICIPIO Sevilla
 REFERENCIA CATASTRAL 5485801TG3358N0001SX

PROTECCIÓN LEY 14/2007 BCG por Disposición Adicional Sexta
 CAT. PLANEAMIENTO VIGENTE Nivel de Protección C: Parcial
 CAT. PLANEAMIENTO TRAMIT -

Incluido en el Inventario de Edificios y Espacios Públicos de Interés Arquitectónico de Propiedad Municipal en Andalucía, de la Consejería de Obras Públicas y Transportes, Junta de Andalucía, 1988.

Titularidad
 Uso Actual
 Estado de conservación

**Ayuntamiento
 Comercial
 Normal estado de conservación**

SE-SEV-162**MOLINO DE LA TORRE BLANCA****Interés Arquitectónico: 4****NIVEL II**

PROVINCIA SEVILLA
 COMARCA Comarca Metropolitana de Sevilla
 MUNICIPIO Sevilla
 REFERENCIA CATASTRAL 7687003TG3378N0001KU

PROTECCIÓN LEY 14/2007 Sin protección
 CAT. PLANEAMIENTO VIGENTE -
 CAT. PLANEAMIENTO TRAMIT -

-

Titularidad
 Uso Actual
 Estado de conservación

**Ayuntamiento
 En desuso
 Muy degradado**

SE-SEV-163**EDIFICIO AUXILIAR ARTE SACRO (IMD)****Interés Arquitectónico: 3****NIVEL II**

PROVINCIA SEVILLA
 COMARCA Comarca Metropolitana de Sevilla
 MUNICIPIO Sevilla
 REFERENCIA CATASTRAL 6866701TG3466N0001HB

PROTECCIÓN LEY 14/2007 Sin protección
 CAT. PLANEAMIENTO VIGENTE -
 CAT. PLANEAMIENTO TRAMIT -

-

Titularidad
 Uso Actual
 Estado de conservación

**Ayuntamiento
 Deportivo
 Normal estado de conservación**

SE-SEV-166**GUARDERÍA INFANTIL PINO MONTANO****Interés Arquitectónico: 3****NIVEL II**

PROVINCIA SEVILLA
 COMARCA Comarca Metropolitana de Sevilla
 MUNICIPIO Sevilla
 REFERENCIA CATASTRAL 7862202TG3476S0001ZO

PROTECCIÓN LEY 14/2007 Sin protección
 CAT. PLANEAMIENTO VIGENTE -
 CAT. PLANEAMIENTO TRAMIT -

-

Titularidad
 Uso Actual
 Estado de conservación

**Ayuntamiento
 Educativo
 Normal estado de conservación**

SE-SEV-170**TEMPLETE HUMILLADERO DE SAN ONOFRE****Interés Arquitectónico: 5****NIVEL II**

PROVINCIA SEVILLA
 COMARCA Comarca Metropolitana de Sevilla
 MUNICIPIO Sevilla
 REFERENCIA CATASTRAL -

PROTECCIÓN LEY 14/2007 Bien de Interés Cultural (BIC) inscrito
 CAT. PLANEAMIENTO VIGENTE Nivel de Protección A: Integral
 CAT. PLANEAMIENTO TRAMIT -

Incluido en la Guía Digital del Patrimonio Cultural de Andalucía con el código 01410910430.

Titularidad
 Uso Actual
 Estado de conservación

**Ayuntamiento
 Cultural
 Normal estado de conservación**

SE-SEV-171**NUEVO PALACIO DE CONGRESOS****Interés Arquitectónico: 4****NIVEL II**

PROVINCIA SEVILLA
 COMARCA Comarca Metropolitana de Sevilla
 MUNICIPIO Sevilla
 REFERENCIA CATASTRAL 0639001TG4403N0002ZR

PROTECCIÓN LEY 14/2007 Sin protección
 CAT. PLANEAMIENTO VIGENTE -
 CAT. PLANEAMIENTO TRAMIT -

-

Titularidad
 Uso Actual
 Estado de conservación

**Ayuntamiento
 De ocio / espectáculo
 Buen estado de conservación**

SE-SEV-174**CENTRO DE SALUD MARÍA FUENSANTA PÉREZ QUIRÓS****Interés Arquitectónico: 3****NIVEL II**

PROVINCIA SEVILLA
 COMARCA Comarca Metropolitana de Sevilla
 MUNICIPIO Sevilla
 REFERENCIA CATASTRAL 0933801TG4403S0001ZA

PROTECCIÓN LEY 14/2007 Sin protección
 CAT. PLANEAMIENTO VIGENTE -
 CAT. PLANEAMIENTO TRAMIT -

-

Titularidad
 Uso Actual
 Estado de conservación

**Ayuntamiento
 Hospitalario
 Normal estado de conservación**

SE-SEV-176**EDIFICIO DE SERVICIOS SOCIALES ALCOSA****Interés Arquitectónico: 3****NIVEL II**

PROVINCIA SEVILLA
 COMARCA Comarca Metropolitana de Sevilla
 MUNICIPIO Sevilla
 REFERENCIA CATASTRAL 1420201TG4412S0001MZ

PROTECCIÓN LEY 14/2007 Sin protección
 CAT. PLANEAMIENTO VIGENTE -
 CAT. PLANEAMIENTO TRAMIT -

-

Titularidad
 Uso Actual
 Estado de conservación

**Ayuntamiento
 Social
 Buen estado de conservación**

SE-SEV-180**CENTRO DE SALUD DE TORREBLANCA****Interés Arquitectónico: 3****NIVEL II**

PROVINCIA SEVILLA
 COMARCA Comarca Metropolitana de Sevilla
 MUNICIPIO Sevilla
 REFERENCIA CATASTRAL 2019501TG4421N0001ZM

PROTECCIÓN LEY 14/2007 Sin protección
 CAT. PLANEAMIENTO VIGENTE -
 CAT. PLANEAMIENTO TRAMIT -

-
 Titularidad
 Uso Actual
 Estado de conservación

**Ayuntamiento
 Hospitalario
 Buen estado de conservación**

SE-SEV-181**CENTRO PERMANENTE DE FORMACIÓN Y EMPLEO ALCOSA****Interés Arquitectónico: 3****NIVEL II**

PROVINCIA SEVILLA
 COMARCA Comarca Metropolitana de Sevilla
 MUNICIPIO Sevilla
 REFERENCIA CATASTRAL 41900A016000020001OU

PROTECCIÓN LEY 14/2007 Sin protección
 CAT. PLANEAMIENTO VIGENTE -
 CAT. PLANEAMIENTO TRAMIT -

-
 Titularidad
 Uso Actual
 Estado de conservación

**Ayuntamiento
 Educativo
 Normal estado de conservación**

SE-SEV-185**CENTRO DE SERVICIOS SOCIALES DE BELLAVISTA****Interés Arquitectónico: 3****NIVEL II**

PROVINCIA SEVILLA
 COMARCA Comarca Metropolitana de Sevilla
 MUNICIPIO Sevilla
 REFERENCIA CATASTRAL 7449016TG3374N0001JI

PROTECCIÓN LEY 14/2007 Sin protección
 CAT. PLANEAMIENTO VIGENTE -
 CAT. PLANEAMIENTO TRAMIT -

-
 Titularidad
 Uso Actual
 Estado de conservación

**Ayuntamiento
 Social
 Normal estado de conservación**

SE-SEV-D04**ANTIGUO HOSPICIO E IGLESIA DE SAN LUIS****Interés Arquitectónico: 5****NIVEL II**

PROVINCIA SEVILLA
 COMARCA Comarca Metropolitana de Sevilla
 MUNICIPIO Sevilla
 REFERENCIA CATASTRAL 5534047TG3453D0001YD

PROTECCIÓN LEY 14/2007 Bien de Interés Cultural (BIC) inscrito
 CAT. PLANEAMIENTO VIGENTE Nivel de Protección A: Integral
 CAT. PLANEAMIENTO TRAMIT -

Incluido en la Guía Digital del Patrimonio Cultural de Andalucía con el código 01410910150.

-
 Titularidad
 Uso Actual
 Estado de conservación

**Diputación
 Cultural
 Normal estado de conservación**

SE-SEV-D05**FUNDACIÓN SAN TELMO. ANTIGUA CASA CUNA****Interés Arquitectónico: 4****NIVEL II**

PROVINCIA SEVILLA
 COMARCA Comarca Metropolitana de Sevilla
 MUNICIPIO Sevilla
 REFERENCIA CATASTRAL 7345001TG3474N0001SD

PROTECCIÓN LEY 14/2007 BCG por Disposición Adicional Sexta
 CAT. PLANEAMIENTO VIGENTE Nivel de Protección C: Parcial
 CAT. PLANEAMIENTO TRAMIT -

Incluido en la Guía Digital del Patrimonio Cultural de Andalucía con el código 01410910476.

Titularidad
 Uso Actual
 Estado de conservación

**Diputación
 Sociocultural
 Normal estado de conservación**

SE-SEV-D07**CORTIJO DE CUARTO****Interés Arquitectónico: 5****NIVEL II**

PROVINCIA SEVILLA
 COMARCA Comarca Metropolitana de Sevilla
 MUNICIPIO Sevilla
 REFERENCIA CATASTRAL 000200700TG33D0001TL

PROTECCIÓN LEY 14/2007 BCG por Disposición Adicional Sexta
 CAT. PLANEAMIENTO VIGENTE Nivel de Protección: Plan Especial
 CAT. PLANEAMIENTO TRAMIT -

Incluido en la Guía Digital del Patrimonio Cultural de Andalucía con el código 01410910020.

Titularidad
 Uso Actual
 Estado de conservación

**Diputación
 Polivalente
 Normal estado de conservación**

SE-SEV-D08**COMPLEJO EDUCATIVO JOSÉ MARÍA BLANCO WHITE****Interés Arquitectónico: 4****NIVEL II**

PROVINCIA SEVILLA
 COMARCA Comarca Metropolitana de Sevilla
 MUNICIPIO Sevilla
 REFERENCIA CATASTRAL 6642001TG3364S0001YS

PROTECCIÓN LEY 14/2007 Sin protección
 CAT. PLANEAMIENTO VIGENTE -
 CAT. PLANEAMIENTO TRAMIT -

-

Titularidad
 Uso Actual
 Estado de conservación

**Diputación
 Educativo
 Normal estado de conservación**

MUNICIPIO

SEVILLA

Sevilla es el municipio más poblado de la provincia que lleva su nombre y es capital de Andalucía. Su extenso núcleo urbano parte del centro histórico y el arrabal de Triana, expandiéndose con el paso del tiempo en todas direcciones. El principal condicionante que singulariza la selección de inmuebles de este Inventario es que se trata del municipio con más edificios municipales, lo que obliga a extremar los criterios de inclusión para no desbordar el objetivo del trabajo. Su condición de capital de la Comunidad Autónoma; su alto nivel demográfico; su herencia histórica y cultural; la posesión del casco antiguo más grande de España... son razones que explican la cantidad de edificios estudiados y lo extremadamente exigentes que hemos tenido que ser para su selección. De los 2998 inmuebles municipales considerados, se han revisado 1100, y se han incluido 194 edificios en el Inventario, 56 de Nivel I, 74 de Nivel II y 64 de Nivel IV, con 20 inmuebles del máximo interés arquitectónico.

SE-SEV-015**ANTIGUO QUISCO DEL AGUA****Interés Arquitectónico: 2****NIVEL IV**

PROVINCIA SEVILLA
 COMARCA Comarca Metropolitana de Sevilla
 MUNICIPIO Sevilla
 REFERENCIA CATASTRAL 4818002TG3441H0001DA

PROTECCIÓN LEY 14/2007 -
 CAT. PLANEAMIENTO VIGENTE -
 CAT. PLANEAMIENTO TRAMIT -

-
 Titularidad
 Uso Actual
 Estado de conservación

**Ayuntamiento
 Comercial
 Normal estado de conservación**

SE-SEV-022**EDIFICIO DEL HUSILLO DEL BARRANCO****Interés Arquitectónico: 2****NIVEL IV**

PROVINCIA SEVILLA
 COMARCA Comarca Metropolitana de Sevilla
 MUNICIPIO Sevilla
 REFERENCIA CATASTRAL 4224815TG3442C0001FY

PROTECCIÓN LEY 14/2007 -
 CAT. PLANEAMIENTO VIGENTE -
 CAT. PLANEAMIENTO TRAMIT -

-
 Titularidad
 Uso Actual
 Estado de conservación

**Ayuntamiento
 Sociocultural
 Normal estado de conservación**

SE-SEV-024**ANTIGUA CASA DE SOCORRO JESÚS DEL GRAN PODER****Interés Arquitectónico: 2****NIVEL IV**

PROVINCIA SEVILLA
 COMARCA Comarca Metropolitana de Sevilla
 MUNICIPIO Sevilla
 REFERENCIA CATASTRAL 4931930TG3443B0001JF

PROTECCIÓN LEY 14/2007 -
 CAT. PLANEAMIENTO VIGENTE -
 CAT. PLANEAMIENTO TRAMIT -

-
 Titularidad
 Uso Actual
 Estado de conservación

**Ayuntamiento
 En desuso
 Normal estado de conservación**

SE-SEV-041**LICEO FRANCÉS (ANT. C.P. GUSTAVO ADOLFO BÉCQUER)****Interés Arquitectónico: 2****NIVEL IV**

PROVINCIA SEVILLA
 COMARCA Comarca Metropolitana de Sevilla
 MUNICIPIO Sevilla
 REFERENCIA CATASTRAL 4331301TG3443A0001XT

PROTECCIÓN LEY 14/2007 -
 CAT. PLANEAMIENTO VIGENTE -
 CAT. PLANEAMIENTO TRAMIT -

-
 Titularidad
 Uso Actual
 Estado de conservación

**Ayuntamiento
 Educativo
 Normal estado de conservación**

SE-SEV-047**TUSSAM. PUNTO DE INFORMACIÓN AL CIUDADANO****Interés Arquitectónico: 2****NIVEL IV**

PROVINCIA SEVILLA
 COMARCA Comarca Metropolitana de Sevilla
 MUNICIPIO Sevilla
 REFERENCIA CATASTRAL 5715201TG3451N0001KM

PROTECCIÓN LEY 14/2007 Sin protección
 CAT. PLANEAMIENTO VIGENTE -
 CAT. PLANEAMIENTO TRAMIT -

-
 Titularidad
 Uso Actual
 Estado de conservación

**Ayuntamiento
 Servicios
 Normal estado de conservación**

SE-SEV-048**PABELLÓN DE LA MADRINA****Interés Arquitectónico: 2****NIVEL IV**

PROVINCIA SEVILLA
 COMARCA Comarca Metropolitana de Sevilla
 MUNICIPIO Sevilla
 REFERENCIA CATASTRAL 5213001TG3451S0001JI

PROTECCIÓN LEY 14/2007 -
 CAT. PLANEAMIENTO VIGENTE -
 CAT. PLANEAMIENTO TRAMIT -

-
 Titularidad
 Uso Actual
 Estado de conservación

**Ayuntamiento
 -
 Normal estado de conservación**

SE-SEV-055**CENTRO DEPORTIVO SAN LUIS****Interés Arquitectónico: 2****NIVEL IV**

PROVINCIA SEVILLA
 COMARCA Comarca Metropolitana de Sevilla
 MUNICIPIO Sevilla
 REFERENCIA CATASTRAL 5534003TG3453D0221FP

PROTECCIÓN LEY 14/2007 Sin protección
 CAT. PLANEAMIENTO VIGENTE -
 CAT. PLANEAMIENTO TRAMIT -

-
 Titularidad
 Uso Actual
 Estado de conservación

**Ayuntamiento
 Deportivo
 Normal estado de conservación**

SE-SEV-058**BAR LA RAZA****Interés Arquitectónico: 2****NIVEL IV**

PROVINCIA SEVILLA
 COMARCA Comarca Metropolitana de Sevilla
 MUNICIPIO Sevilla
 REFERENCIA CATASTRAL 5411001TG3451S0001FI

PROTECCIÓN LEY 14/2007 -
 CAT. PLANEAMIENTO VIGENTE -
 CAT. PLANEAMIENTO TRAMIT -

-
 Titularidad
 Uso Actual
 Estado de conservación

**Ayuntamiento
 Comercial
 Buen estado de conservación**

SE-SEV-059**PABELLÓN CITROËN****Interés Arquitectónico: 2****NIVEL IV**

PROVINCIA SEVILLA
 COMARCA Comarca Metropolitana de Sevilla
 MUNICIPIO Sevilla
 REFERENCIA CATASTRAL 5513001TG3451S0002JO

PROTECCIÓN LEY 14/2007 -
 CAT. PLANEAMIENTO VIGENTE -
 CAT. PLANEAMIENTO TRAMIT -

-
 Titularidad
 Uso Actual
 Estado de conservación

**Ayuntamiento
 Comercial
 Normal estado de conservación**

SE-SEV-067**ANTIGUO C.P. CERVANTES, CASA SACERDOTAL****Interés Arquitectónico: 2****NIVEL IV**

PROVINCIA SEVILLA
 COMARCA Comarca Metropolitana de Sevilla
 MUNICIPIO Sevilla
 REFERENCIA CATASTRAL 4937006TG3443F0001FR

PROTECCIÓN LEY 14/2007 -
 CAT. PLANEAMIENTO VIGENTE -
 CAT. PLANEAMIENTO TRAMIT -

-
 Titularidad
 Uso Actual
 Estado de conservación

**Ayuntamiento
 Residencial
 Normal estado de conservación**

SE-SEV-073**CENTRO DE SALUD EL CACHORRO****Interés Arquitectónico: 2****NIVEL IV**

PROVINCIA SEVILLA
 COMARCA Comarca Metropolitana de Sevilla
 MUNICIPIO Sevilla
 REFERENCIA CATASTRAL 3725032TG3432N0001PO

PROTECCIÓN LEY 14/2007 Sin protección
 CAT. PLANEAMIENTO VIGENTE -
 CAT. PLANEAMIENTO TRAMIT -

-
 Titularidad
 Uso Actual
 Estado de conservación

**Ayuntamiento
 Hospitalario
 Buen estado de conservación**

SE-SEV-081**C.E.I.P. SOR ÁNGELA DE LA CRUZ****Interés Arquitectónico: 2****NIVEL IV**

PROVINCIA SEVILLA
 COMARCA Comarca Metropolitana de Sevilla
 MUNICIPIO Sevilla
 REFERENCIA CATASTRAL 6035001TG3463C0001AI

PROTECCIÓN LEY 14/2007 -
 CAT. PLANEAMIENTO VIGENTE -
 CAT. PLANEAMIENTO TRAMIT -

-
 Titularidad
 Uso Actual
 Estado de conservación

**Ayuntamiento
 Educativo
 Normal estado de conservación**

SE-SEV-088**TORRE DE LOS PERDIGONES****Interés Arquitectónico: 2****NIVEL IV**

PROVINCIA SEVILLA
 COMARCA Comarca Metropolitana de Sevilla
 MUNICIPIO Sevilla
 REFERENCIA CATASTRAL 5242012TG3454S0001TD

PROTECCIÓN LEY 14/2007 -
 CAT. PLANEAMIENTO VIGENTE -
 CAT. PLANEAMIENTO TRAMIT -

-
 Titularidad
 Uso Actual
 Estado de conservación

**Ayuntamiento
 Cultural
 Normal estado de conservación**

SE-SEV-089**C.E.I.P. ALFARES****Interés Arquitectónico: 2****NIVEL IV**

PROVINCIA SEVILLA
 COMARCA Comarca Metropolitana de Sevilla
 MUNICIPIO Sevilla
 REFERENCIA CATASTRAL 3712005TG3431S0001TM

PROTECCIÓN LEY 14/2007 -
 CAT. PLANEAMIENTO VIGENTE -
 CAT. PLANEAMIENTO TRAMIT -

-
 Titularidad
 Uso Actual
 Estado de conservación

**Ayuntamiento
 Educativo
 Normal estado de conservación**

SE-SEV-090**PABELLÓN DE GUATEMALA****Interés Arquitectónico: 2****NIVEL IV**

PROVINCIA SEVILLA
 COMARCA Comarca Metropolitana de Sevilla
 MUNICIPIO Sevilla
 REFERENCIA CATASTRAL 5305001TG3450N0001UY

PROTECCIÓN LEY 14/2007 -
 CAT. PLANEAMIENTO VIGENTE -
 CAT. PLANEAMIENTO TRAMIT -

-
 Titularidad
 Uso Actual
 Estado de conservación

**Ayuntamiento
 Cultural
 Normal estado de conservación**

SE-SEV-092**PISCINA Y PISTA DEPORTIVA EN C.D. MAR DEL PLATA****Interés Arquitectónico: 2****NIVEL IV**

PROVINCIA SEVILLA
 COMARCA Comarca Metropolitana de Sevilla
 MUNICIPIO Sevilla
 REFERENCIA CATASTRAL 3811003TG3431S0001BM

PROTECCIÓN LEY 14/2007 -
 CAT. PLANEAMIENTO VIGENTE -
 CAT. PLANEAMIENTO TRAMIT -

-
 Titularidad
 Uso Actual
 Estado de conservación

**Ayuntamiento
 Deportivo
 Normal estado de conservación**

SE-SEV-093**CENTRO CÍVICO TEJAR DEL MELLIZO****Interés Arquitectónico: 2****NIVEL IV**

PROVINCIA SEVILLA
 COMARCA Comarca Metropolitana de Sevilla
 MUNICIPIO Sevilla
 REFERENCIA CATASTRAL 4009005TG3440N0001TW

PROTECCIÓN LEY 14/2007 -
 CAT. PLANEAMIENTO VIGENTE -
 CAT. PLANEAMIENTO TRAMIT -

-
 Titularidad
 Uso Actual
 Estado de conservación

**Ayuntamiento
 Sociocultural
 Buen estado de conservación**

SE-SEV-097**MERCADO DE ABASTOS DEL PORVENIR****Interés Arquitectónico: 2****NIVEL IV**

PROVINCIA SEVILLA
 COMARCA Comarca Metropolitana de Sevilla
 MUNICIPIO Sevilla
 REFERENCIA CATASTRAL 6007404TG3460N0001TP

PROTECCIÓN LEY 14/2007 -
 CAT. PLANEAMIENTO VIGENTE -
 CAT. PLANEAMIENTO TRAMIT -

-
 Titularidad
 Uso Actual
 Estado de conservación

**Ayuntamiento
 Comercial
 Normal estado de conservación**

SE-SEV-101**QUIOSCO BAR BILINDO****Interés Arquitectónico: 2****NIVEL IV**

PROVINCIA SEVILLA
 COMARCA Comarca Metropolitana de Sevilla
 MUNICIPIO Sevilla
 REFERENCIA CATASTRAL 5507001TG3450N0001QY

PROTECCIÓN LEY 14/2007 Sin protección
 CAT. PLANEAMIENTO VIGENTE -
 CAT. PLANEAMIENTO TRAMIT -

-
 Titularidad
 Uso Actual
 Estado de conservación

**Ayuntamiento
 Comercial
 Normal estado de conservación**

SE-SEV-102**QUIOSCO BAR ABILIO****Interés Arquitectónico: 2****NIVEL IV**

PROVINCIA SEVILLA
 COMARCA Comarca Metropolitana de Sevilla
 MUNICIPIO Sevilla
 REFERENCIA CATASTRAL 5507001TG3450N0001QY

PROTECCIÓN LEY 14/2007 Sin protección
 CAT. PLANEAMIENTO VIGENTE -
 CAT. PLANEAMIENTO TRAMIT -

-
 Titularidad
 Uso Actual
 Estado de conservación

**Ayuntamiento
 Comercial
 Normal estado de conservación**

SE-SEV-104**QUIOSCO BAR EL LÍBANO****Interés Arquitectónico: 2****NIVEL IV**

PROVINCIA SEVILLA
 COMARCA Comarca Metropolitana de Sevilla
 MUNICIPIO Sevilla
 REFERENCIA CATASTRAL 5305001TG3450N0003OI

PROTECCIÓN LEY 14/2007 -
 CAT. PLANEAMIENTO VIGENTE -
 CAT. PLANEAMIENTO TRAMIT -

-
 Titularidad
 Uso Actual
 Estado de conservación

**Ayuntamiento
 Comercial
 Normal estado de conservación**

SE-SEV-105**C.E.I.P. BORBOLLA****Interés Arquitectónico: 2****NIVEL IV**

PROVINCIA SEVILLA
 COMARCA Comarca Metropolitana de Sevilla
 MUNICIPIO Sevilla
 REFERENCIA CATASTRAL 7023002TG3472S0001AP

PROTECCIÓN LEY 14/2007 -
 CAT. PLANEAMIENTO VIGENTE -
 CAT. PLANEAMIENTO TRAMIT -

-
 Titularidad
 Uso Actual
 Estado de conservación

**Ayuntamiento
 Educativo
 Normal estado de conservación**

SE-SEV-108**QUIOSCO BAR ALFONSO****Interés Arquitectónico: 2****NIVEL IV**

PROVINCIA SEVILLA
 COMARCA Comarca Metropolitana de Sevilla
 MUNICIPIO Sevilla
 REFERENCIA CATASTRAL 5507001TG3450N0004RO

PROTECCIÓN LEY 14/2007 -
 CAT. PLANEAMIENTO VIGENTE -
 CAT. PLANEAMIENTO TRAMIT -

-
 Titularidad
 Uso Actual
 Estado de conservación

**Ayuntamiento
 Comercial
 Normal estado de conservación**

SE-SEV-109**NAVE DEL ANTIGUO FRONTÓN BETIS****Interés Arquitectónico: 2****NIVEL IV**

PROVINCIA SEVILLA
 COMARCA Comarca Metropolitana de Sevilla
 MUNICIPIO Sevilla
 REFERENCIA CATASTRAL 6004302TG3460S0001FK

PROTECCIÓN LEY 14/2007 -
 CAT. PLANEAMIENTO VIGENTE -
 CAT. PLANEAMIENTO TRAMIT -

-
 Titularidad
 Uso Actual
 Estado de conservación

Ayuntamiento
 -
Normal estado de conservación

SE-SEV-115**MERCADO DE LA CRUZ DEL CAMPO****Interés Arquitectónico: 2****NIVEL IV**

PROVINCIA SEVILLA
 COMARCA Comarca Metropolitana de Sevilla
 MUNICIPIO Sevilla
 REFERENCIA CATASTRAL 7223103TG3472S0001IP

PROTECCIÓN LEY 14/2007 -
 CAT. PLANEAMIENTO VIGENTE -
 CAT. PLANEAMIENTO TRAMIT -

-
 Titularidad
 Uso Actual
 Estado de conservación

Ayuntamiento
Comercial
Normal estado de conservación

SE-SEV-117**PABELLÓN DE LA COMUNIDAD ECONÓMICA EUROPEA****Interés Arquitectónico: 2****NIVEL IV**

PROVINCIA SEVILLA
 COMARCA Comarca Metropolitana de Sevilla
 MUNICIPIO Sevilla
 REFERENCIA CATASTRAL 4145601TG3444N0001DQ

PROTECCIÓN LEY 14/2007 -
 CAT. PLANEAMIENTO VIGENTE -
 CAT. PLANEAMIENTO TRAMIT -

-
 Titularidad
 Uso Actual
 Estado de conservación

Ayuntamiento
Administrativo
Normal estado de conservación

SE-SEV-120**CENTRO CÍVICO TORRE DEL AGUA****Interés Arquitectónico: 2****NIVEL IV**

PROVINCIA SEVILLA
 COMARCA Comarca Metropolitana de Sevilla
 MUNICIPIO Sevilla
 REFERENCIA CATASTRAL 6100501TG3460S0001IK

PROTECCIÓN LEY 14/2007 -
 CAT. PLANEAMIENTO VIGENTE -
 CAT. PLANEAMIENTO TRAMIT -

-
 Titularidad
 Uso Actual
 Estado de conservación

Ayuntamiento
Sociocultural
Normal estado de conservación

SE-SEV-121**CENTRO DE SERVICIOS SOCIALES NERVIÓN****Interés Arquitectónico: 2****NIVEL IV**

PROVINCIA SEVILLA
 COMARCA Comarca Metropolitana de Sevilla
 MUNICIPIO Sevilla
 REFERENCIA CATASTRAL 7213709TG3471S0001TH

PROTECCIÓN LEY 14/2007 -
 CAT. PLANEAMIENTO VIGENTE -
 CAT. PLANEAMIENTO TRAMIT -

-
 Titularidad
 Uso Actual
 Estado de conservación

Ayuntamiento Social
Normal estado de conservación

SE-SEV-122**CHALET VILLA JULITA****Interés Arquitectónico: 2****NIVEL IV**

PROVINCIA SEVILLA
 COMARCA Comarca Metropolitana de Sevilla
 MUNICIPIO Sevilla
 REFERENCIA CATASTRAL 7521003TG3472S0001HP

PROTECCIÓN LEY 14/2007 -
 CAT. PLANEAMIENTO VIGENTE -
 CAT. PLANEAMIENTO TRAMIT -

-
 Titularidad
 Uso Actual
 Estado de conservación

Ayuntamiento
Normal estado de conservación

SE-SEV-123**C.E.I.P. PEDRO GARFIAS****Interés Arquitectónico: 2****NIVEL IV**

PROVINCIA SEVILLA
 COMARCA Comarca Metropolitana de Sevilla
 MUNICIPIO Sevilla
 REFERENCIA CATASTRAL 5649001TG3454N0001TT

PROTECCIÓN LEY 14/2007 -
 CAT. PLANEAMIENTO VIGENTE -
 CAT. PLANEAMIENTO TRAMIT -

-
 Titularidad
 Uso Actual
 Estado de conservación

Ayuntamiento Educativo
Normal estado de conservación

SE-SEV-128**MERCADO TIRO DE LÍNEA****Interés Arquitectónico: 2****NIVEL IV**

PROVINCIA SEVILLA
 COMARCA Comarca Metropolitana de Sevilla
 MUNICIPIO Sevilla
 REFERENCIA CATASTRAL 6703801TG3460S0001PK

PROTECCIÓN LEY 14/2007 -
 CAT. PLANEAMIENTO VIGENTE -
 CAT. PLANEAMIENTO TRAMIT -

-
 Titularidad
 Uso Actual
 Estado de conservación

Ayuntamiento Comercial
Normal estado de conservación

SE-SEV-129**CENTRO DEPORTIVO SAN PABLO (PALACIO DE DEPORTES)****Interés Arquitectónico: 2****NIVEL IV**

PROVINCIA SEVILLA
 COMARCA Comarca Metropolitana de Sevilla
 MUNICIPIO Sevilla
 REFERENCIA CATASTRAL 7833001TG3473S0001LR

PROTECCIÓN LEY 14/2007 Sin protección
 CAT. PLANEAMIENTO VIGENTE -
 CAT. PLANEAMIENTO TRAMIT -

-
 Titularidad
 Uso Actual
 Estado de conservación

**Ayuntamiento
 Deportivo
 Normal estado de conservación**

SE-SEV-131**CENTRO EDUCACIÓN ESPECIAL VIRGEN DE LA ESPERANZA****Interés Arquitectónico: 2****NIVEL IV**

PROVINCIA SEVILLA
 COMARCA Comarca Metropolitana de Sevilla
 MUNICIPIO Sevilla
 REFERENCIA CATASTRAL 7437201TG3473N0001PL

PROTECCIÓN LEY 14/2007 -
 CAT. PLANEAMIENTO VIGENTE -
 CAT. PLANEAMIENTO TRAMIT -

-
 Titularidad
 Uso Actual
 Estado de conservación

**Ayuntamiento
 Educativo
 Normal estado de conservación**

SE-SEV-132**INSTALACIONES PISCINAS SEVILLA****Interés Arquitectónico: 2****NIVEL IV**

PROVINCIA SEVILLA
 COMARCA Comarca Metropolitana de Sevilla
 MUNICIPIO Sevilla
 REFERENCIA CATASTRAL 7609001TG3470N0001YF

PROTECCIÓN LEY 14/2007 Sin protección
 CAT. PLANEAMIENTO VIGENTE -
 CAT. PLANEAMIENTO TRAMIT -

-
 Titularidad
 Uso Actual
 Estado de conservación

**Ayuntamiento
 Deportivo
 Normal estado de conservación**

SE-SEV-133**CENTRO PERMANENTE FORMACIÓN EMPLEO****Interés Arquitectónico: 2****NIVEL IV**

PROVINCIA SEVILLA
 COMARCA Comarca Metropolitana de Sevilla
 MUNICIPIO Sevilla
 REFERENCIA CATASTRAL 6150001TG3465S0001WA

PROTECCIÓN LEY 14/2007 Sin protección
 CAT. PLANEAMIENTO VIGENTE -
 CAT. PLANEAMIENTO TRAMIT -

-
 Titularidad
 Uso Actual
 Estado de conservación

**Ayuntamiento
 Educativo
 Normal estado de conservación**

SE-SEV-134**NAVE INDUSTRIAL****Interés Arquitectónico: 2****NIVEL IV**

PROVINCIA SEVILLA
 COMARCA Comarca Metropolitana de Sevilla
 MUNICIPIO Sevilla
 REFERENCIA CATASTRAL 6298407TG3369N0001FB

PROTECCIÓN LEY 14/2007 -
 CAT. PLANEAMIENTO VIGENTE -
 CAT. PLANEAMIENTO TRAMIT -

-
 Titularidad
 Uso Actual
 Estado de conservación

Ayuntamiento
En desuso
Normal estado de conservación

SE-SEV-135**CENTRO DE SALUD CISNEO ALTO****Interés Arquitectónico: 2****NIVEL IV**

PROVINCIA SEVILLA
 COMARCA Comarca Metropolitana de Sevilla
 MUNICIPIO Sevilla
 REFERENCIA CATASTRAL 7040601TG3474S0001SZ

PROTECCIÓN LEY 14/2007 Sin protección
 CAT. PLANEAMIENTO VIGENTE -
 CAT. PLANEAMIENTO TRAMIT -

-
 Titularidad
 Uso Actual
 Estado de conservación

Ayuntamiento
Hospitalario
Buen estado de conservación

SE-SEV-136**CENTRO CÍVICO DE RANILLA****Interés Arquitectónico: 2****NIVEL IV**

PROVINCIA SEVILLA
 COMARCA Comarca Metropolitana de Sevilla
 MUNICIPIO Sevilla
 REFERENCIA CATASTRAL 7920002TG3472S0001HP

PROTECCIÓN LEY 14/2007 Sin protección
 CAT. PLANEAMIENTO VIGENTE -
 CAT. PLANEAMIENTO TRAMIT -

-
 Titularidad
 Uso Actual
 Estado de conservación

Ayuntamiento
Sociocultural
Buen estado de conservación

SE-SEV-138**PABELLÓN VASCO****Interés Arquitectónico: 2****NIVEL IV**

PROVINCIA SEVILLA
 COMARCA Comarca Metropolitana de Sevilla
 MUNICIPIO Sevilla
 REFERENCIA CATASTRAL 5594901TG3359S0001GQ

PROTECCIÓN LEY 14/2007 -
 CAT. PLANEAMIENTO VIGENTE -
 CAT. PLANEAMIENTO TRAMIT -

-
 Titularidad
 Uso Actual
 Estado de conservación

Ayuntamiento
-
Normal estado de conservación

SE-SEV-139**C.E.I.P. BLAS INFANTE****Interés Arquitectónico: 2****NIVEL IV**

PROVINCIA SEVILLA
 COMARCA Comarca Metropolitana de Sevilla
 MUNICIPIO Sevilla
 REFERENCIA CATASTRAL 6549002TG3464N0001SO

PROTECCIÓN LEY 14/2007 -
 CAT. PLANEAMIENTO VIGENTE -
 CAT. PLANEAMIENTO TRAMIT -

-
 Titularidad
 Uso Actual
 Estado de conservación

**Ayuntamiento
 Educativo
 Normal estado de conservación**

SE-SEV-145**CENTRO CÍVICO LOS CARTEROS****Interés Arquitectónico: 2****NIVEL IV**

PROVINCIA SEVILLA
 COMARCA Comarca Metropolitana de Sevilla
 MUNICIPIO Sevilla
 REFERENCIA CATASTRAL 7148201TG3474N0001TD

PROTECCIÓN LEY 14/2007 Sin protección
 CAT. PLANEAMIENTO VIGENTE -
 CAT. PLANEAMIENTO TRAMIT -

-
 Titularidad
 Uso Actual
 Estado de conservación

**Ayuntamiento
 Sociocultural
 Buen estado de conservación**

SE-SEV-146**MERCADO DE ABASTOS DE LA CANDELARIA****Interés Arquitectónico: 2****NIVEL IV**

PROVINCIA SEVILLA
 COMARCA Comarca Metropolitana de Sevilla
 MUNICIPIO Sevilla
 REFERENCIA CATASTRAL 5656501TG3455N0001XX

PROTECCIÓN LEY 14/2007 Sin protección
 CAT. PLANEAMIENTO VIGENTE -
 CAT. PLANEAMIENTO TRAMIT -

-
 Titularidad
 Uso Actual
 Estado de conservación

**Ayuntamiento
 Comercial
 Degradado**

SE-SEV-148**EDIFICIO DE LA ESCUELA INFANTIL OLIVER****Interés Arquitectónico: 2****NIVEL IV**

PROVINCIA SEVILLA
 COMARCA Comarca Metropolitana de Sevilla
 MUNICIPIO Sevilla
 REFERENCIA CATASTRAL 6690201TG3369S0001KT

PROTECCIÓN LEY 14/2007 -
 CAT. PLANEAMIENTO VIGENTE -
 CAT. PLANEAMIENTO TRAMIT -

-
 Titularidad
 Uso Actual
 Estado de conservación

**Ayuntamiento
 Educativo
 Normal estado de conservación**

SE-SEV-151**CENTRO CÍVICO ENTREPARQUES****Interés Arquitectónico: 2****NIVEL IV**

PROVINCIA SEVILLA
 COMARCA Comarca Metropolitana de Sevilla
 MUNICIPIO Sevilla
 REFERENCIA CATASTRAL 7455001TG3475S0001HG

PROTECCIÓN LEY 14/2007 Sin protección
 CAT. PLANEAMIENTO VIGENTE -
 CAT. PLANEAMIENTO TRAMIT -

-
 Titularidad
 Uso Actual
 Estado de conservación

**Ayuntamiento
 Sociocultural
 Normal estado de conservación**

SE-SEV-154**CENTRO DEPORTIVO FILI PINO MONTANO****Interés Arquitectónico: 2****NIVEL IV**

PROVINCIA SEVILLA
 COMARCA Comarca Metropolitana de Sevilla
 MUNICIPIO Sevilla
 REFERENCIA CATASTRAL 7555002TG3475N0001JU

PROTECCIÓN LEY 14/2007 Sin protección
 CAT. PLANEAMIENTO VIGENTE -
 CAT. PLANEAMIENTO TRAMIT -

-
 Titularidad
 Uso Actual
 Estado de conservación

**Ayuntamiento
 Deportivo
 Normal estado de conservación**

SE-SEV-155**CENTRO CÍVICO Y UTS EL ESQUELETO****Interés Arquitectónico: 2****NIVEL IV**

PROVINCIA SEVILLA
 COMARCA Comarca Metropolitana de Sevilla
 MUNICIPIO Sevilla
 REFERENCIA CATASTRAL 7492101TG3379S0001UO

PROTECCIÓN LEY 14/2007 Sin protección
 CAT. PLANEAMIENTO VIGENTE -
 CAT. PLANEAMIENTO TRAMIT -

-
 Titularidad
 Uso Actual
 Estado de conservación

**Ayuntamiento
 Polivalente
 Normal estado de conservación**

SE-SEV-156**I.E.S. J. ROMERO MURUBE (ANT. C.P. ROMERO MURUBE)****Interés Arquitectónico: 2****NIVEL IV**

PROVINCIA SEVILLA
 COMARCA Comarca Metropolitana de Sevilla
 MUNICIPIO Sevilla
 REFERENCIA CATASTRAL 6989004TG3368N0001ME

PROTECCIÓN LEY 14/2007 Sin protección
 CAT. PLANEAMIENTO VIGENTE -
 CAT. PLANEAMIENTO TRAMIT -

-
 Titularidad
 Uso Actual
 Estado de conservación

**Ayuntamiento
 Educativo
 Normal estado de conservación**

SE-SEV-157**C.E.I.P PABLO RUIZ PICASSO****Interés Arquitectónico: 2****NIVEL IV**

PROVINCIA SEVILLA
 COMARCA Comarca Metropolitana de Sevilla
 MUNICIPIO Sevilla
 REFERENCIA CATASTRAL 7158001TG3475N0001OU

PROTECCIÓN LEY 14/2007 Sin protección
 CAT. PLANEAMIENTO VIGENTE -
 CAT. PLANEAMIENTO TRAMIT -

-
 Titularidad
 Uso Actual
 Estado de conservación

**Ayuntamiento
 Educativo
 Normal estado de conservación**

SE-SEV-158**COMISARIA DE POLICÍA LOCLAL CERRO AMATE****Interés Arquitectónico: 2****NIVEL IV**

PROVINCIA SEVILLA
 COMARCA Comarca Metropolitana de Sevilla
 MUNICIPIO Sevilla
 REFERENCIA CATASTRAL 8705001TG3480N0001FK

PROTECCIÓN LEY 14/2007 Sin protección
 CAT. PLANEAMIENTO VIGENTE -
 CAT. PLANEAMIENTO TRAMIT -

-
 Titularidad
 Uso Actual
 Estado de conservación

**Ayuntamiento
 Administrativo
 Normal estado de conservación**

SE-SEV-159**FACTORÍA CULTURAL DEL ICAS****Interés Arquitectónico: 2****NIVEL IV**

PROVINCIA SEVILLA
 COMARCA Comarca Metropolitana de Sevilla
 MUNICIPIO Sevilla
 REFERENCIA CATASTRAL 7589002TG3378N0001RU

PROTECCIÓN LEY 14/2007 Sin protección
 CAT. PLANEAMIENTO VIGENTE -
 CAT. PLANEAMIENTO TRAMIT -

-
 Titularidad
 Uso Actual
 Estado de conservación

**Ayuntamiento
 Cultural
 Buen estado de conservación**

SE-SEV-160**PARQUE DE EXTINCIÓN DE INCENDIOS DEL POLÍGONO SUR****Interés Arquitectónico: 2****NIVEL IV**

PROVINCIA SEVILLA
 COMARCA Comarca Metropolitana de Sevilla
 MUNICIPIO Sevilla
 REFERENCIA CATASTRAL 7991401TG3379S0001BO

PROTECCIÓN LEY 14/2007 Sin protección
 CAT. PLANEAMIENTO VIGENTE -
 CAT. PLANEAMIENTO TRAMIT -

-
 Titularidad
 Uso Actual
 Estado de conservación

**Ayuntamiento
 Servicios
 Normal estado de conservación**

SE-SEV-161**C.E.I.P. MARÍA ZAMBRANO****Interés Arquitectónico: 2****NIVEL IV**

PROVINCIA SEVILLA
 COMARCA Comarca Metropolitana de Sevilla
 MUNICIPIO Sevilla
 REFERENCIA CATASTRAL 7561001TG3476S0001MO

PROTECCIÓN LEY 14/2007 Sin protección
 CAT. PLANEAMIENTO VIGENTE -
 CAT. PLANEAMIENTO TRAMIT -

-
 Titularidad
 Uso Actual
 Estado de conservación

**Ayuntamiento
 Educativo
 Normal estado de conservación**

SE-SEV-164**C.E.I.P. ADRIANO DEL VALLE I****Interés Arquitectónico: 2****NIVEL IV**

PROVINCIA SEVILLA
 COMARCA Comarca Metropolitana de Sevilla
 MUNICIPIO Sevilla
 REFERENCIA CATASTRAL 9001001TG3490S0001JU

PROTECCIÓN LEY 14/2007 Sin protección
 CAT. PLANEAMIENTO VIGENTE -
 CAT. PLANEAMIENTO TRAMIT -

-
 Titularidad
 Uso Actual
 Estado de conservación

**Ayuntamiento
 Educativo
 Normal estado de conservación**

SE-SEV-165**OFICINAS DEL DISTRITO NORTE****Interés Arquitectónico: 2****NIVEL IV**

PROVINCIA SEVILLA
 COMARCA Comarca Metropolitana de Sevilla
 MUNICIPIO Sevilla
 REFERENCIA CATASTRAL 7564001TG3476S0001GO

PROTECCIÓN LEY 14/2007 Sin protección
 CAT. PLANEAMIENTO VIGENTE -
 CAT. PLANEAMIENTO TRAMIT -

-
 Titularidad
 Uso Actual
 Estado de conservación

**Ayuntamiento
 Administrativo
 Normal estado de conservación**

SE-SEV-168**C.E.I.P. HÍSPALIS****Interés Arquitectónico: 2****NIVEL IV**

PROVINCIA SEVILLA
 COMARCA Comarca Metropolitana de Sevilla
 MUNICIPIO Sevilla
 REFERENCIA CATASTRAL 9544006TG3494S0001HY

PROTECCIÓN LEY 14/2007 Sin protección
 CAT. PLANEAMIENTO VIGENTE -
 CAT. PLANEAMIENTO TRAMIT -

-
 Titularidad
 Uso Actual
 Estado de conservación

**Ayuntamiento
 Educativo
 Normal estado de conservación**

SE-SEV-172**NAVES SUR Y NORTE DE ANTIGUA ALGODONERA****Interés Arquitectónico: 2****NIVEL IV**

PROVINCIA SEVILLA
 COMARCA Comarca Metropolitana de Sevilla
 MUNICIPIO Sevilla
 REFERENCIA CATASTRAL 0443802TG4404S0001DT

PROTECCIÓN LEY 14/2007 -
 CAT. PLANEAMIENTO VIGENTE -
 CAT. PLANEAMIENTO TRAMIT -

-
 Titularidad
 Uso Actual
 Estado de conservación

Ayuntamiento Industrial
Normal estado de conservación

SE-SEV-173**CENTRO DE SERVICIOS SOCIALES SEVILLA ESTE-ALCOSA****Interés Arquitectónico: 2****NIVEL IV**

PROVINCIA SEVILLA
 COMARCA Comarca Metropolitana de Sevilla
 MUNICIPIO Sevilla
 REFERENCIA CATASTRAL 0932901TG4403S0001BA

PROTECCIÓN LEY 14/2007 Sin protección
 CAT. PLANEAMIENTO VIGENTE -
 CAT. PLANEAMIENTO TRAMIT -

-
 Titularidad
 Uso Actual
 Estado de conservación

Ayuntamiento Social
Normal estado de conservación

SE-SEV-175**C.E.I.P. SAN JOSÉ DE PALMETE****Interés Arquitectónico: 2****NIVEL IV**

PROVINCIA SEVILLA
 COMARCA Comarca Metropolitana de Sevilla
 MUNICIPIO Sevilla
 REFERENCIA CATASTRAL 0904002TG4400S0001DY

PROTECCIÓN LEY 14/2007 Sin protección
 CAT. PLANEAMIENTO VIGENTE -
 CAT. PLANEAMIENTO TRAMIT -

-
 Titularidad
 Uso Actual
 Estado de conservación

Ayuntamiento Educativo
Normal estado de conservación

SE-SEV-177**CENTRO CÍVICO ALCOSA****Interés Arquitectónico: 2****NIVEL IV**

PROVINCIA SEVILLA
 COMARCA Comarca Metropolitana de Sevilla
 MUNICIPIO Sevilla
 REFERENCIA CATASTRAL 1346001TG4414N0001IQ

PROTECCIÓN LEY 14/2007 Sin protección
 CAT. PLANEAMIENTO VIGENTE -
 CAT. PLANEAMIENTO TRAMIT -

-
 Titularidad
 Uso Actual
 Estado de conservación

Ayuntamiento Sociocultural
Normal estado de conservación

SE-SEV-178**CENTRO CÍVICO BLAS INFANTE****Interés Arquitectónico: 2****NIVEL IV**

PROVINCIA SEVILLA
 COMARCA Comarca Metropolitana de Sevilla
 MUNICIPIO Sevilla
 REFERENCIA CATASTRAL 1631004TG4413S0001BG

PROTECCIÓN LEY 14/2007 Sin protección
 CAT. PLANEAMIENTO VIGENTE -
 CAT. PLANEAMIENTO TRAMIT -

-
 Titularidad
 Uso Actual
 Estado de conservación

**Ayuntamiento
 Sociocultural
 Normal estado de conservación**

SE-SEV-179**C.E.I.P. AZAHARES****Interés Arquitectónico: 2****NIVEL IV**

PROVINCIA SEVILLA
 COMARCA Comarca Metropolitana de Sevilla
 MUNICIPIO Sevilla
 REFERENCIA CATASTRAL 1926072TG4422N

PROTECCIÓN LEY 14/2007 Sin protección
 CAT. PLANEAMIENTO VIGENTE -
 CAT. PLANEAMIENTO TRAMIT -

-
 Titularidad
 Uso Actual
 Estado de conservación

**Ayuntamiento
 Educativo
 Normal estado de conservación**

SE-SEV-183**CENTRO CÍVICO BELLAVISTA. JARDÍN DE LA SOLIDARIDAD****Interés Arquitectónico: 2****NIVEL IV**

PROVINCIA SEVILLA
 COMARCA Comarca Metropolitana de Sevilla
 MUNICIPIO Sevilla
 REFERENCIA CATASTRAL 7352001TG3375S0001OP

PROTECCIÓN LEY 14/2007 Sin protección
 CAT. PLANEAMIENTO VIGENTE -
 CAT. PLANEAMIENTO TRAMIT -

-
 Titularidad
 Uso Actual
 Estado de conservación

**Ayuntamiento
 Sociocultural
 Buen estado de conservación**

SE-SEV-186**CENTRO CÍVICO TORREBLANCA****Interés Arquitectónico: 2****NIVEL IV**

PROVINCIA SEVILLA
 COMARCA Comarca Metropolitana de Sevilla
 MUNICIPIO Sevilla
 REFERENCIA CATASTRAL 3014701TG4431S0001JS

PROTECCIÓN LEY 14/2007 Sin protección
 CAT. PLANEAMIENTO VIGENTE -
 CAT. PLANEAMIENTO TRAMIT -

-
 Titularidad
 Uso Actual
 Estado de conservación

**Ayuntamiento
 Sociocultural
 Normal estado de conservación**

SE-SEV-D06

FIBES- PALACIO DE EXPOSICIONES Y CONGRESOS

Interés Arquitectónico: 2

NIVEL IV



PROVINCIA SEVILLA
COMARCA Comarca Metropolitana de Sevilla
MUNICIPIO Sevilla
REFERENCIA CATASTRAL 0639001TG4403N0001BE

PROTECCIÓN LEY 14/2007 Sin protección
CAT. PLANEAMIENTO VIGENTE -
CAT. PLANEAMIENTO TRAMIT -

-
Titularidad
Uso Actual
Estado de conservación

Diputación
De ocio / espectáculo
Normal estado de conservación

MUNICIPIO

TOCINA

El pequeño municipio de Tocina ocupa posición central en la provincia de Sevilla, en la Vega del Guadalquivir. Su núcleo primitivo, en la zona septentrional, lo constituían manzanas pequeñas e irregulares (las hoy situadas alrededor de la Parroquia), estando comunicadas por el camino real que lo atravesaba paralelo al río en dirección este-oeste. A esa orientación se ciñen las grandes manzanas que conforman las calles paralelas al camino real, protagonistas del primer crecimiento de la población, que se extiende al sur, para evitar las zonas inundables al norte. El crecimiento queda limitado al este por el ferrocarril, donde únicamente el barrio Cristo de la Veracruz lo supera. El trazado férreo será responsable del nacimiento de Los Rosales, con calles perpendiculares a la vía, orientadas norte-sur, con gran desarrollo tras la inauguración de la azucarera. De los 123 inmuebles municipales aportados se estudian 28 y se incluyen en el Inventario 8, con uno en Nivel I y dos en Nivel II.

SE-TOC-001**JUZGADO DE PAZ Y SALA. DEPÓSITO DE AGUAS****Interés Arquitectónico: 3****NIVEL II**

PROVINCIA SEVILLA
COMARCA Vega del Guadalquivir
MUNICIPIO Tocina
REFERENCIA CATASTRAL 8862708TG5686S0001HQ

PROTECCIÓN LEY 14/2007 Sin protección
CAT. PLANEAMIENTO VIGENTE -
CAT. PLANEAMIENTO TRAMIT -

-
Titularidad
Uso Actual
Estado de conservación

**Ayuntamiento
Polivalente
Buen estado de conservación**

SE-TOC-002**CENTRO GUADALINFO. COLEGIO JUAN DE MESA****Interés Arquitectónico: 3****NIVEL II**

PROVINCIA SEVILLA
COMARCA Vega del Guadalquivir
MUNICIPIO Tocina
REFERENCIA CATASTRAL 8861023TG5686S0001KQ

PROTECCIÓN LEY 14/2007 Sin protección
CAT. PLANEAMIENTO VIGENTE -
CAT. PLANEAMIENTO TRAMIT -

Incluido en el Inventario de Edificios y Espacios Públicos de Interés Arquitectónico de Propiedad Municipal en Andalucía, de la Consejería de Obras Públicas y Transportes, Junta de Andalucía, 1988.

Titularidad
Uso Actual
Estado de conservación

**Ayuntamiento
Educativo
Normal estado de conservación**

SE-TOC-003**BIBLIOTECA MUNICIPAL RAMÓN CARANDE****Interés Arquitectónico: 3****NIVEL I**

PROVINCIA SEVILLA
COMARCA Vega del Guadalquivir
MUNICIPIO Tocina
REFERENCIA CATASTRAL 8763004TG5686S0001AQ

PROTECCIÓN LEY 14/2007 BCG por Disposición Adicional Sexta
CAT. PLANEAMIENTO VIGENTE Grado de Protección Segundo. Nº6
CAT. PLANEAMIENTO TRAMIT -

La Biblioteca fue la antigua Casa Consistorial y Juzgado de Tocina, levantada en el último tercio del siglo XIX transformando un antiguo pósito cuya construcción puede remontarse al siglo XVI. Se organiza en dos crujías paralelas a fachada y fondo, con una planta de altura elevada sobre el terreno por semisótano que aísla el edificio de su humedad.

Titularidad
Uso Actual
Estado de conservación

**Ayuntamiento
Cultural
Normal estado de conservación**

SE-TOC-004**COLEGIO LOS LÁPICES****Interés Arquitectónico: 2****NIVEL IV**

PROVINCIA SEVILLA
 COMARCA Vega del Guadalquivir
 MUNICIPIO Tocina
 REFERENCIA CATASTRAL 8456501TG5685N0001IX

PROTECCIÓN LEY 14/2007 Sin protección
 CAT. PLANEAMIENTO VIGENTE -
 CAT. PLANEAMIENTO TRAMIT -

-
 Titularidad
 Uso Actual
 Estado de conservación

**Ayuntamiento
 Educativo
 Normal estado de conservación**

SE-TOC-005**I.E.S. RAMÓN Y CAJAL****Interés Arquitectónico: 2****NIVEL IV**

PROVINCIA SEVILLA
 COMARCA Vega del Guadalquivir
 MUNICIPIO Tocina
 REFERENCIA CATASTRAL 8952003TG5685S0001GU

PROTECCIÓN LEY 14/2007 Sin protección
 CAT. PLANEAMIENTO VIGENTE -
 CAT. PLANEAMIENTO TRAMIT -

-
 Titularidad
 Uso Actual
 Estado de conservación

**Ayuntamiento
 Educativo
 Normal estado de conservación**

SE-TOC-006**COLEGIO PÚBLICO MENÉNDEZ PIDAL I****Interés Arquitectónico: 2****NIVEL IV**

PROVINCIA SEVILLA
 COMARCA Vega del Guadalquivir
 MUNICIPIO Tocina
 REFERENCIA CATASTRAL 9143001TG5694S0001ZJ

PROTECCIÓN LEY 14/2007 -
 CAT. PLANEAMIENTO VIGENTE -
 CAT. PLANEAMIENTO TRAMIT -

-
 Titularidad
 Uso Actual
 Estado de conservación

**Ayuntamiento
 Educativo
 Normal estado de conservación**

SE-TOC-007**AULA DE MÚSICA, A.C. GUADALROSAL****Interés Arquitectónico: 2****NIVEL IV**

PROVINCIA SEVILLA
 COMARCA Vega del Guadalquivir
 MUNICIPIO Tocina
 REFERENCIA CATASTRAL 8242902TG5684S0001JD

PROTECCIÓN LEY 14/2007 Sin protección
 CAT. PLANEAMIENTO VIGENTE -
 CAT. PLANEAMIENTO TRAMIT -

-
 Titularidad
 Uso Actual
 Estado de conservación

**Ayuntamiento
 Educativo
 Normal estado de conservación**

SE-TOC-008

CONSULTORIO MÉDICO

Interés Arquitectónico: 2

NIVEL IV



PROVINCIA SEVILLA
COMARCA Vega del Guadalquivir
MUNICIPIO Tocina
REFERENCIA CATASTRAL 8942067TG5684S0001ED

PROTECCIÓN LEY 14/2007 -
CAT. PLANEAMIENTO VIGENTE -
CAT. PLANEAMIENTO TRAMIT -

-
Titularidad
Uso Actual
Estado de conservación

**Ayuntamiento
Hospitalario
Normal estado de conservación**

MUNICIPIO TOMARES

El municipio de Tomares se encuentra en la comarca Metropolitana de Sevilla, inmediata a la del Aljarafe. Se separa de la capital andaluza por tan sólo 4 km, en el lado occidental del río Guadalquivir. Es de los municipios más pequeños de la provincia, contando con un único núcleo poblacional. Tiene, por la proximidad a Sevilla, una urbanización creciente; caracterizada además por perfiles socioeconómicos altos. De los 144 edificios municipales aportados se estudian 45, incluyendo finalmente un total de 19 inmuebles en el Inventario frente a los 3 del Inventario de Bienes Municipales de 1988. De ellos, 4 son de Nivel I y uno más de Nivel II, con dos edificios del máximo interés arquitectónico. Hay ejemplos destacables de arquitectura contemporánea con usos socioculturales y educativos mayoritariamente. Y es muy valorable por su calidad la rehabilitación realizada en la Hacienda Santa Ana para adaptarla a su nuevo uso como Ayuntamiento.

SE-TOM-001

AYUNTAMIENTO. ANTIGUA HACIENDA SANTA ANA

Interés Arquitectónico: 5

NIVEL I



PROVINCIA SEVILLA
COMARCA Comarca Metropolitana de Sevilla
MUNICIPIO Tomares
REFERENCIA CATASTRAL 1805001QB6410S0001US
PROTECCIÓN LEY 14/2007 BCG por Disposición Adicional Sexta
CAT. PLANEAMIENTO VIGENTE Nivel de Protección B: Global
CAT. PLANEAMIENTO TRAMIT -

Construida en el siglo XVII fue rehabilitada en su totalidad por Guillermo Vázquez Consuegra. Tres patios, uno de labor y dos del señorío, sirven de articulación de la Hacienda, en la que destaca la antigua residencia con apeadero, capilla y torre mirador. La fachada presenta portada barroca. Incluida en el Inventario de Edificios de la COPT, 1988.

Titularidad
Uso Actual
Estado de conservación

**Ayuntamiento
Administrativo
Buen estado de conservación**

SE-TOM-002

CENTRO MUNICIPAL EL CONDE

Interés Arquitectónico: 2

NIVEL IV



PROVINCIA SEVILLA
COMARCA Comarca Metropolitana de Sevilla
MUNICIPIO Tomares
REFERENCIA CATASTRAL 1708016QB6410N0001MR
PROTECCIÓN LEY 14/2007 -
CAT. PLANEAMIENTO VIGENTE -
CAT. PLANEAMIENTO TRAMIT -

-

Titularidad
Uso Actual
Estado de conservación

**Ayuntamiento
Social
Normal estado de conservación**

SE-TOM-003

AUDITORIO MUNICIPAL

Interés Arquitectónico: 2

NIVEL IV



PROVINCIA SEVILLA
COMARCA Comarca Metropolitana de Sevilla
MUNICIPIO Tomares
REFERENCIA CATASTRAL 1507101QB6410N0001XR
PROTECCIÓN LEY 14/2007 Sin protección
CAT. PLANEAMIENTO VIGENTE -
CAT. PLANEAMIENTO TRAMIT -

-

Titularidad
Uso Actual
Estado de conservación

**Ayuntamiento
De ocio / espectáculo
Normal estado de conservación**

SE-TOM-004**C.E.P. INFANTA LEONOR****Interés Arquitectónico: 2****NIVEL IV**

PROVINCIA SEVILLA
 COMARCA Comarca Metropolitana de Sevilla
 MUNICIPIO Tomares
 REFERENCIA CATASTRAL 2005023QB6420S0001ZH

PROTECCIÓN LEY 14/2007 Sin protección
 CAT. PLANEAMIENTO VIGENTE -
 CAT. PLANEAMIENTO TRAMIT -

-
 Titularidad
 Uso Actual
 Estado de conservación

**Ayuntamiento
 Educativo
 Normal estado de conservación**

SE-TOM-005**ANTIGUO AYUNTAMIENTO. AGENCIA DE DESARROLLO LOCAL****Interés Arquitectónico: 3****NIVEL I**

PROVINCIA SEVILLA
 COMARCA Comarca Metropolitana de Sevilla
 MUNICIPIO Tomares
 REFERENCIA CATASTRAL 1808037QB6410N0001SR

PROTECCIÓN LEY 14/2007 Sin protección
 CAT. PLANEAMIENTO VIGENTE -
 CAT. PLANEAMIENTO TRAMIT -

Edificio construido a principios del siglo XX para vivienda señorial, en la céntrica calle Tomás de Ibarra. Ha sido utilizada como Casa Cuartel de la Guardia Civil, Ayuntamiento y sede de la radio local. Ocupa parcela en forma de L con dos alturas generales y ático central sobre la entrada. Incluido en el Inventario de Edificios de la COPT, 1988.

Titularidad
 Uso Actual
 Estado de conservación

**Ayuntamiento
 Administrativo
 Buen estado de conservación**

SE-TOM-006**ORGANISMO PROVINCIAL DE ASISTENCIA ECONÓMICA****Interés Arquitectónico: 2****NIVEL IV**

PROVINCIA SEVILLA
 COMARCA Comarca Metropolitana de Sevilla
 MUNICIPIO Tomares
 REFERENCIA CATASTRAL 1708001QB6410N0001UR

PROTECCIÓN LEY 14/2007 -
 CAT. PLANEAMIENTO VIGENTE -
 CAT. PLANEAMIENTO TRAMIT -

-
 Titularidad
 Uso Actual
 Estado de conservación

**Ayuntamiento
 Administrativo
 Buen estado de conservación**

SE-TOM-007**HACIENDA MONTEFUERTE****Interés Arquitectónico: 5****NIVEL I**

PROVINCIA SEVILLA
 COMARCA Comarca Metropolitana de Sevilla
 MUNICIPIO Tomares
 REFERENCIA CATASTRAL 1607002QB6410N0001LR

PROTECCIÓN LEY 14/2007 BCG por Disposición Adicional Sexta
 CAT. PLANEAMIENTO VIGENTE Nivel de Protección B: Global
 CAT. PLANEAMIENTO TRAMIT -

Edificio de gran relevancia histórica y arquitectónica, señorío de antigua hacienda olivarera del siglo XVII, con gran potencial por su ubicación estratégica en pleno centro del municipio, del que pudo ser su germen, con capacidad transformadora del barrio como Centro Cultural y Museo de la Ciudad. Cuenta con Protección Global en el planeamiento.

Titularidad
 Uso Actual
 Estado de conservación

**Ayuntamiento
 En desuso
 Muy degradado**

SE-TOM-008**CINE DE INVIERNO****Interés Arquitectónico: 2****NIVEL IV**

PROVINCIA SEVILLA
 COMARCA Comarca Metropolitana de Sevilla
 MUNICIPIO Tomares
 REFERENCIA CATASTRAL 2007801QB6410N0001AR

PROTECCIÓN LEY 14/2007 -
 CAT. PLANEAMIENTO VIGENTE -
 CAT. PLANEAMIENTO TRAMIT -

-
 Titularidad
 Uso Actual
 Estado de conservación

Ayuntamiento
De ocio / espectáculo
Normal estado de conservación

SE-TOM-009**C.P. TOMÁS DE IBARRA****Interés Arquitectónico: 2****NIVEL IV**

PROVINCIA SEVILLA
 COMARCA Comarca Metropolitana de Sevilla
 MUNICIPIO Tomares
 REFERENCIA CATASTRAL 2007001QB6420N0001WI

PROTECCIÓN LEY 14/2007 Sin protección
 CAT. PLANEAMIENTO VIGENTE -
 CAT. PLANEAMIENTO TRAMIT -

-
 Titularidad
 Uso Actual
 Estado de conservación

Ayuntamiento
Educativo
Normal estado de conservación

SE-TOM-010**BIBLIOTECA MUNICIPAL JOSÉ MARÍA DELGADO BUIZA****Interés Arquitectónico: 4****NIVEL I**

PROVINCIA SEVILLA
 COMARCA Comarca Metropolitana de Sevilla
 MUNICIPIO Tomares
 REFERENCIA CATASTRAL 1607001QB6410N0001PR

PROTECCIÓN LEY 14/2007 BCG por Disposición Adicional Sexta
 CAT. PLANEAMIENTO VIGENTE Nivel de Protección B: Global
 CAT. PLANEAMIENTO TRAMIT -

-
 Antiguas Caballerizas y Molino de la Hacienda Montefuerte, construida en el siglo XVII. Ocupa parcela cuadrangular con fachada a la calle Navarro Caro. Destaca la esbelta torre contrapeso del molino aceitero que se remata en mirador cubierto a cuatro aguas. La estructura es de muros de carga. Incluido en el Inventario de Edificios de la COPT, 1988.

Titularidad
 Uso Actual
 Estado de conservación

Ayuntamiento
Cultural
Buen estado de conservación

SE-TOM-011**AMPLIACIÓN BIBLIOTECA MUNICIPAL****Interés Arquitectónico: 2****NIVEL IV**

PROVINCIA SEVILLA
 COMARCA Comarca Metropolitana de Sevilla
 MUNICIPIO Tomares
 REFERENCIA CATASTRAL 1607004QB6410N0001FR

PROTECCIÓN LEY 14/2007 -
 CAT. PLANEAMIENTO VIGENTE -
 CAT. PLANEAMIENTO TRAMIT -

-
 Titularidad
 Uso Actual
 Estado de conservación

Ayuntamiento
Cultural
Normal estado de conservación

SE-TOM-012**COLEGIO PÚBLICO AL-ANDALUS****Interés Arquitectónico: 2****NIVEL IV**

PROVINCIA SEVILLA
 COMARCA Comarca Metropolitana de Sevilla
 MUNICIPIO Tomares
 REFERENCIA CATASTRAL 1406001QB6410N0001ZR

PROTECCIÓN LEY 14/2007 -
 CAT. PLANEAMIENTO VIGENTE -
 CAT. PLANEAMIENTO TRAMIT -

-
 Titularidad
 Uso Actual
 Estado de conservación

**Ayuntamiento
 Educativo
 Normal estado de conservación**

SE-TOM-013**ANTIGUO CONSULTORIO MÉDICO****Interés Arquitectónico: 2****NIVEL IV**

PROVINCIA SEVILLA
 COMARCA Comarca Metropolitana de Sevilla
 MUNICIPIO Tomares
 REFERENCIA CATASTRAL 1710021QB6410N0001DR

PROTECCIÓN LEY 14/2007 Sin protección
 CAT. PLANEAMIENTO VIGENTE -
 CAT. PLANEAMIENTO TRAMIT -

-
 Titularidad
 Uso Actual
 Estado de conservación

**Ayuntamiento
 Hospitalario
 Normal estado de conservación**

SE-TOM-014**I.E.S. NÉSTOR ALMENDROS****Interés Arquitectónico: 2****NIVEL IV**

PROVINCIA SEVILLA
 COMARCA Comarca Metropolitana de Sevilla
 MUNICIPIO Tomares
 REFERENCIA CATASTRAL 23090A6QB6420N0001RI

PROTECCIÓN LEY 14/2007 Sin protección
 CAT. PLANEAMIENTO VIGENTE -
 CAT. PLANEAMIENTO TRAMIT -

-
 Titularidad
 Uso Actual
 Estado de conservación

**Ayuntamiento
 Educativo
 Normal estado de conservación**

SE-TOM-015**I.E.S. ÍTACA****Interés Arquitectónico: 2****NIVEL IV**

PROVINCIA SEVILLA
 COMARCA Comarca Metropolitana de Sevilla
 MUNICIPIO Tomares
 REFERENCIA CATASTRAL 1400901QB6410S0001RS

PROTECCIÓN LEY 14/2007 Sin protección
 CAT. PLANEAMIENTO VIGENTE -
 CAT. PLANEAMIENTO TRAMIT -

-
 Titularidad
 Uso Actual
 Estado de conservación

**Ayuntamiento
 Educativo
 Normal estado de conservación**

SE-TOM-016**CENTRO CÍVICO CAMINO VIEJO****Interés Arquitectónico: 2****NIVEL IV**

PROVINCIA SEVILLA
 COMARCA Comarca Metropolitana de Sevilla
 MUNICIPIO Tomares
 REFERENCIA CATASTRAL 2607093QB6420N0001PI

PROTECCIÓN LEY 14/2007 Sin protección
 CAT. PLANEAMIENTO VIGENTE -
 CAT. PLANEAMIENTO TRAMIT -

-
 Titularidad
 Uso Actual
 Estado de conservación

**Ayuntamiento
 Sociocultural
 Normal estado de conservación**

SE-TOM-017**C.A.D.E. TOMARES****Interés Arquitectónico: 2****NIVEL IV**

PROVINCIA SEVILLA
 COMARCA Comarca Metropolitana de Sevilla
 MUNICIPIO Tomares
 REFERENCIA CATASTRAL 2302050QB6420S0001YH

PROTECCIÓN LEY 14/2007 Sin protección
 CAT. PLANEAMIENTO VIGENTE -
 CAT. PLANEAMIENTO TRAMIT -

-
 Titularidad
 Uso Actual
 Estado de conservación

**Ayuntamiento
 Administrativo
 Normal estado de conservación**

SE-TOM-018**DEPÓSITO DE AGUA****Interés Arquitectónico: 2****NIVEL IV**

PROVINCIA SEVILLA
 COMARCA Comarca Metropolitana de Sevilla
 MUNICIPIO Tomares
 REFERENCIA CATASTRAL 0812009QB6401S0001JW

PROTECCIÓN LEY 14/2007 -
 CAT. PLANEAMIENTO VIGENTE -
 CAT. PLANEAMIENTO TRAMIT -

-
 Titularidad
 Uso Actual
 Estado de conservación

**Ayuntamiento
 Industrial
 Normal estado de conservación**

SE-TOM-019**TANATORIO Y CREMATORIO****Interés Arquitectónico: 3****NIVEL II**

PROVINCIA SEVILLA
 COMARCA Comarca Metropolitana de Sevilla
 MUNICIPIO Tomares
 REFERENCIA CATASTRAL 1090306QB6319S0001RX

PROTECCIÓN LEY 14/2007 Sin protección
 CAT. PLANEAMIENTO VIGENTE -
 CAT. PLANEAMIENTO TRAMIT -

-
 Titularidad
 Uso Actual
 Estado de conservación

**Ayuntamiento
 Servicios
 Buen estado de conservación**

MUNICIPIO UMBRETE

Umbrete, en la comarca de El Aljarafe, se localiza en el sector occidental de la provincia de Sevilla, a 15 km. de su capital. Sus orígenes se remontan hasta los turdetanos, cuando en sus proximidades existía una población llamada Osca, que alcanzaría un mayor desarrollo con los romanos, denominándose Umbretum. El núcleo urbano, cuyo centro se puede considerar en la plaza de la iglesia desde las que se distribuyen las principales calles, se localiza al este del término municipal, inmediato al de Bollullos de la Mitación, y es atravesado por la carretera local A-8059 que la divide de norte a sur. En el siglo XVIII se crearon las plazas del Arzobispo y Constitución y será a partir de 1980 cuando comience su gran crecimiento. De los 101 inmuebles municipales aportados, se estudian 24 y se incluyen en el Inventario 5 edificios, con uno en Nivel I y los otros cuatro en Nivel IV, siendo el de mayor interés arquitectónico el Teatro de la Villa y Centro Multiusos del Paseo Primero de Mayo.

SE-UMB-001

AYUNTAMIENTO

Interés Arquitectónico: 2

NIVEL IV



PROVINCIA SEVILLA
COMARCA Aljarafe
MUNICIPIO Umbrete
REFERENCIA CATASTRAL 1798401QB5319N0001HW

PROTECCIÓN LEY 14/2007 -
CAT. PLANEAMIENTO VIGENTE -
CAT. PLANEAMIENTO TRAMIT -

-
Titularidad
Uso Actual
Estado de conservación

Ayuntamiento
Administrativo
Normal estado de conservación

SE-UMB-002

CASA DE LA JUVENTUD. CENTRO CÍVICO

Interés Arquitectónico: 2

NIVEL IV



PROVINCIA SEVILLA
COMARCA Aljarafe
MUNICIPIO Umbrete
REFERENCIA CATASTRAL 1800845QB5319N0001EW

PROTECCIÓN LEY 14/2007 -
CAT. PLANEAMIENTO VIGENTE -
CAT. PLANEAMIENTO TRAMIT -

-
Titularidad
Uso Actual
Estado de conservación

Ayuntamiento
Sociocultural
Normal estado de conservación

SE-UMB-003

TEATRO DE LA VILLA. CENTRO MULTIUSOS

Interés Arquitectónico: 3

NIVEL I



PROVINCIA SEVILLA
COMARCA Aljarafe
MUNICIPIO Umbrete
REFERENCIA CATASTRAL 1900408QB5410S0001UM

PROTECCIÓN LEY 14/2007 Sin protección
CAT. PLANEAMIENTO VIGENTE -
CAT. PLANEAMIENTO TRAMIT -

El edificio es fruto de un concurso de ideas convocado en 2005, con proyecto de los arquitectos Frank Mazzarella y Joaquín Amaya Fernández. Se organiza en espacios separados con volúmenes blancos de cubiertas planas, de diferentes superficies y alturas, sobre sótano. Destaca la versatilidad de la sala escénica y su vinculación con otros espacios.

Titularidad
Uso Actual
Estado de conservación

Ayuntamiento
Polivalente
Buen estado de conservación

SE-UMB-004**CONSULTORIO MÉDICO****Interés Arquitectónico: 2****NIVEL IV**

PROVINCIA SEVILLA
COMARCA Aljarafe
MUNICIPIO Umbrete
REFERENCIA CATASTRAL 1895802QB5319N0001KW

PROTECCIÓN LEY 14/2007 -
CAT. PLANEAMIENTO VIGENTE -
CAT. PLANEAMIENTO TRAMIT -

-
Titularidad
Uso Actual
Estado de conservación

**Ayuntamiento
Hospitalario
Normal estado de conservación**

SE-UMB-005**CEMENTERIO DE SAN BARTOLOMÉ****Interés Arquitectónico: 2****NIVEL IV**

PROVINCIA SEVILLA
COMARCA Aljarafe
MUNICIPIO Umbrete
REFERENCIA CATASTRAL 2002601QB5420S0001QR

PROTECCIÓN LEY 14/2007 -
CAT. PLANEAMIENTO VIGENTE -
CAT. PLANEAMIENTO TRAMIT -

-
Titularidad
Uso Actual
Estado de conservación

**Ayuntamiento
Cementerio
Normal estado de conservación**

MUNICIPIO

UTRERA

El municipio de Utrera pertenece a la comarca del Bajo Guadalquivir, en el perímetro con la Metropolitana de Sevilla, a 36,6 km al sureste de la capital. Su centro histórico está declarado Conjunto Histórico Artístico desde 2002 valorando con ello el importante patrimonio monumental con que cuenta la ciudad, reconocible por la sobriedad de sus edificios y la humildad de los materiales con que se construyen. De los 195 inmuebles municipales aportados, se estudian 131 y finalmente se incluyen un total de 29 edificios (frente a los 7 del Inventario de Edificios de Interés Arquitectónico de 1988). De ellos seis son de Nivel I, siete de Nivel II, y quince de Nivel IV, siendo cuatro los edificios del máximo interés arquitectónico en el municipio. Se encuentra en el Inventario una gran variedad de edificaciones de distintas épocas y estilos, combinando la arquitectura más contemporánea con muestras de arquitectura tradicional.

SE-UTR-001**AYUNTAMIENTO. CASA PALACIO DE LOS CUADRA****Interés Arquitectónico: 5****NIVEL I**

PROVINCIA	SEVILLA
COMARCA	Bajo Guadalquivir
MUNICIPIO	Utrera
REFERENCIA CATASTRAL	3290008TG5139S0001BU
PROTECCIÓN LEY 14/2007	BCG por Disposición Adicional Sexta
CAT. PLANEAMIENTO VIGENTE	Grado C
CAT. PLANEAMIENTO TRAMIT	Catalogación B

Construcción originaria del siglo XVII, residencia de los Condes de Vistahermosa. Con estructura de muros de carga y cubiertas planas, se articula en torno al patio principal de planta cuadrada, columnado, con cierros de fundición y cubierto por montera. Incluido en el Inventario de Edificios de la COPT, 1988. Propuesta su incoación como BIC.

Titularidad
Uso Actual
Estado de conservación

**Ayuntamiento
Administrativo
Normal estado de conservación**

SE-UTR-002**BIBLIOTECA. CASA PALACIO CONDES DE LA MAZA****Interés Arquitectónico: 3****NIVEL I**

PROVINCIA	SEVILLA
COMARCA	Bajo Guadalquivir
MUNICIPIO	Utrera
REFERENCIA CATASTRAL	3190106TG5139S0001FU
PROTECCIÓN LEY 14/2007	BCG por Disposición Adicional Sexta
CAT. PLANEAMIENTO VIGENTE	Grado D
CAT. PLANEAMIENTO TRAMIT	Catalogación C

Edificio levantado a finales del siglo XIX como casa palacio de los Condes de la Maza y que, tras su adquisición por el ayuntamiento, ha sido rehabilitado como Biblioteca Municipal. Se sitúa sobre parcela rectangular que da a dos calles. La edificación, de dos plantas de altura y semisótano, se organiza en torno a patio cubierto por montera.

Titularidad
Uso Actual
Estado de conservación

**Ayuntamiento
Cultural
Buen estado de conservación**

SE-UTR-003**TEATRO MUNICIPAL ENRIQUE DE LA CUADRA****Interés Arquitectónico: 4****NIVEL II**

PROVINCIA	SEVILLA
COMARCA	Bajo Guadalquivir
MUNICIPIO	Utrera
REFERENCIA CATASTRAL	3190017TG5139S0001DU
PROTECCIÓN LEY 14/2007	BCG por Disposición Adicional Sexta
CAT. PLANEAMIENTO VIGENTE	Nivel de Protección C: Parcial Grado 1
CAT. PLANEAMIENTO TRAMIT	Nivel de Protección B: Global

Incluido en el Inventario de Edificios y Espacios Públicos de Interés Arquitectónico de Propiedad Municipal en Andalucía, de la Consejería de Obras Públicas y Transportes, Junta de Andalucía, 1988. Incluido en la Guía Digital del Patrimonio Cultural de Andalucía con el código 01410950522. Está propuesto como BIC para incoar.

Titularidad
Uso Actual
Estado de conservación

**Ayuntamiento
De ocio / espectáculo
Normal estado de conservación**

SE-UTR-004**COMPÁS DEL CONVENTO DE SAN FRANCISCO****Interés Arquitectónico: 3****NIVEL I**

PROVINCIA	SEVILLA
COMARCA	Bajo Guadalquivir
MUNICIPIO	Utrera
REFERENCIA CATASTRAL	3389006TG5138N0001RT
PROTECCIÓN LEY 14/2007	BCG por Disposición Adicional Sexta
CAT. PLANEAMIENTO VIGENTE	Grado D
CAT. PLANEAMIENTO TRAMIT	Catalogación B. Protección Paramentos: Grado E1

El inmueble es parte de lo que originalmente fue el convento de San Francisco edificado durante el s. XVII y XVIII, y posteriormente desamortizado, pasando a ser la mayor parte del mismo colegio público. El edificio se encontraba incluido en el Inventario de Bienes de Interés Arquitectónico de 1988, y cuenta con Catalogación B en el planeamiento.

Titularidad
Uso Actual
Estado de conservación

**Ayuntamiento
Educativo
Degradado**

SE-UTR-005**CASA PALACIO DE LOS SURGA****Interés Arquitectónico: 5****NIVEL II**

PROVINCIA	SEVILLA
COMARCA	Bajo Guadalquivir
MUNICIPIO	Utrera
REFERENCIA CATASTRAL	3490001TG5139S0001PU
PROTECCIÓN LEY 14/2007	Bien de Interés Cultural (BIC) inscrito
CAT. PLANEAMIENTO VIGENTE	Nivel de Protección A: Integral
CAT. PLANEAMIENTO TRAMIT	Nivel de Protección B: Global

Incluido en la Guía Digital del Patrimonio Cultural de Andalucía con el código 01410950074.

Titularidad
Uso Actual
Estado de conservación

**Ayuntamiento
Cultural
Normal estado de conservación**

SE-UTR-006**ANTIGUO HOSPITAL DE LA MISERICORDIA Y SINAGOGA****Interés Arquitectónico: 4****NIVEL I**

PROVINCIA	SEVILLA
COMARCA	Bajo Guadalquivir
MUNICIPIO	Utrera
REFERENCIA CATASTRAL	3288012TG5138N0001AT
PROTECCIÓN LEY 14/2007	BCG por Disposición Adicional Sexta
CAT. PLANEAMIENTO VIGENTE	Catalogación B
CAT. PLANEAMIENTO TRAMIT	Catálogo B. Protección Paramentos: Grado E1

Edificio de carácter histórico edificado al final de la Edad Media, identificado como la sinagoga de Utrera, que sería la sexta catalogada en España. En el lado sur se adosa una pieza de planta basilical de tres naves identificado como el espacio de culto hebreo. Está propuesta su incoación como BIC y cuenta con Catalogación B en el planeamiento.

Titularidad
Uso Actual
Estado de conservación

**Ayuntamiento
En desuso
Muy degradado**

SE-UTR-007**CASTILLO, TORRE DEL HOMENAJE Y RECINTO AMURALLADO****Interés Arquitectónico: 5****NIVEL II**

PROVINCIA	SEVILLA
COMARCA	Bajo Guadalquivir
MUNICIPIO	Utrera
REFERENCIA CATASTRAL	2987022TG5128N0001MQ
PROTECCIÓN LEY 14/2007	Bien de Interés Cultural (BIC) inscrito
CAT. PLANEAMIENTO VIGENTE	Nivel de Protección A: Integral
CAT. PLANEAMIENTO TRAMIT	Nivel de Protección A: Integral

Incluido en el Inventario de Edificios y Espacios Públicos de Interés Arquitectónico de Propiedad Municipal en Andalucía, de la Consejería de Obras Públicas y Transportes, Junta de Andalucía, 1988. Incluido en la Guía Digital del Patrimonio Cultural de Andalucía con el código 01410950095.

Titularidad
Uso Actual
Estado de conservación

**Ayuntamiento
Cultural
Normal estado de conservación**

SE-UTR-008**CASA DE LA CULTURA****Interés Arquitectónico: 5****NIVEL II**

PROVINCIA SEVILLA
 COMARCA Bajo Guadalquivir
 MUNICIPIO Utrera
 REFERENCIA CATASTRAL 3186212TG5138N0001JT

PROTECCIÓN LEY 14/2007 BCG por Disposición Adicional Sexta
 CAT. PLANEAMIENTO VIGENTE Nivel de Protección B: Global
 CAT. PLANEAMIENTO TRAMIT Nivel de Protección B: Global

Incluido en el Inventario de Edificios y Espacios Públicos de Interés Arquitectónico de Propiedad Municipal en Andalucía, de la Consejería de Obras Públicas y Transportes, Junta de Andalucía, 1988. Está propuesto como BIC para incoar.

Titularidad
 Uso Actual
 Estado de conservación

Ayuntamiento Cultural
Normal estado de conservación

SE-UTR-009**TORRE DE MOLINO****Interés Arquitectónico: 2****NIVEL IV**

PROVINCIA SEVILLA
 COMARCA Bajo Guadalquivir
 MUNICIPIO Utrera
 REFERENCIA CATASTRAL 3486055TG5138N0001AT

PROTECCIÓN LEY 14/2007 -
 CAT. PLANEAMIENTO VIGENTE -
 CAT. PLANEAMIENTO TRAMIT -

Titularidad
 Uso Actual
 Estado de conservación

Ayuntamiento Cultural
Normal estado de conservación

SE-UTR-010**CASA EN CALLE RODRIGO CARO****Interés Arquitectónico: 2****NIVEL IV**

PROVINCIA SEVILLA
 COMARCA Bajo Guadalquivir
 MUNICIPIO Utrera
 REFERENCIA CATASTRAL 3186211TG5138N0001IT

PROTECCIÓN LEY 14/2007 Sin protección
 CAT. PLANEAMIENTO VIGENTE Catalogación B
 CAT. PLANEAMIENTO TRAMIT -

Titularidad
 Uso Actual
 Estado de conservación

Ayuntamiento Administrativo
Buen estado de conservación

SE-UTR-011**CASA PALACIO NATAL DE ENRIQUE DE LA CUADRA****Interés Arquitectónico: 4****NIVEL I**

PROVINCIA SEVILLA
 COMARCA Bajo Guadalquivir
 MUNICIPIO Utrera
 REFERENCIA CATASTRAL 3187020TG5138N0001DT

PROTECCIÓN LEY 14/2007 BCG por Disposición Adicional Sexta
 CAT. PLANEAMIENTO VIGENTE Catalogación B
 CAT. PLANEAMIENTO TRAMIT Catalogación B. Protección Paramentos: Grado E1

Casa señorial construida en el siglo XVIII aunque ha experimentado actuaciones historicistas que han ido modificando sus formas originales. Su calidad arquitectónica, tamaño y ubicación central en la ciudad posibilita que sea el Museo Municipal. Está propuesta su incoación como BIC, y cuenta con catalogación B en el planeamiento municipal.

Titularidad
 Uso Actual
 Estado de conservación

Ayuntamiento En desuso
Muy degradado

SE-UTR-012**OFICINA DE TURISMO DE UTRERA****Interés Arquitectónico: 4****NIVEL II**

PROVINCIA SEVILLA
 COMARCA Bajo Guadalquivir
 MUNICIPIO Utrera
 REFERENCIA CATASTRAL 3086034TG5138N0001MT

PROTECCIÓN LEY 14/2007 BCG por Disposición Adicional Sexta
 CAT. PLANEAMIENTO VIGENTE Nivel de Protección C: Parcial Grado 1
 CAT. PLANEAMIENTO TRAMIT Nivel de Protección B: Global

Está propuesto como BIC para incoar.

Titularidad
 Uso Actual
 Estado de conservación

Ayuntamiento Cultural
Normal estado de conservación

SE-UTR-013**MERCADO DE ABASTOS****Interés Arquitectónico: 3****NIVEL II**

PROVINCIA SEVILLA
 COMARCA Bajo Guadalquivir
 MUNICIPIO Utrera
 REFERENCIA CATASTRAL 2887001TG5128N0001AQ

PROTECCIÓN LEY 14/2007 BCG por Disposición Adicional Sexta
 CAT. PLANEAMIENTO VIGENTE Nivel de Protección D: Parcial Grado 2
 CAT. PLANEAMIENTO TRAMIT Nivel de Protección C: Tipológica

Incluido en el Inventario de Edificios y Espacios Públicos de Interés Arquitectónico de Propiedad Municipal en Andalucía, de la Consejería de Obras Públicas y Transportes, Junta de Andalucía, 1988.

Titularidad
 Uso Actual
 Estado de conservación

Ayuntamiento Comercial
Normal estado de conservación

SE-UTR-014**OFICINA DE EMPLEO****Interés Arquitectónico: 2****NIVEL IV**

PROVINCIA SEVILLA
 COMARCA Bajo Guadalquivir
 MUNICIPIO Utrera
 REFERENCIA CATASTRAL 3693009TG5139S0001SU

PROTECCIÓN LEY 14/2007 Sin protección
 CAT. PLANEAMIENTO VIGENTE -
 CAT. PLANEAMIENTO TRAMIT -

-

Titularidad
 Uso Actual
 Estado de conservación

Ayuntamiento Administrativo
Normal estado de conservación

SE-UTR-015**C.E.P. SERAFÍN Y JOAQUÍN ÁLVAREZ QUINTERO****Interés Arquitectónico: 2****NIVEL IV**

PROVINCIA SEVILLA
 COMARCA Bajo Guadalquivir
 MUNICIPIO Utrera
 REFERENCIA CATASTRAL 3694001TG5139S0001FU

PROTECCIÓN LEY 14/2007 Sin protección
 CAT. PLANEAMIENTO VIGENTE -
 CAT. PLANEAMIENTO TRAMIT -

-

Titularidad
 Uso Actual
 Estado de conservación

Ayuntamiento Educativo
Normal estado de conservación

SE-UTR-016**TORRE DE MOLINO****Interés Arquitectónico: 3****NIVEL II**

PROVINCIA SEVILLA
 COMARCA Bajo Guadalquivir
 MUNICIPIO Utrera
 REFERENCIA CATASTRAL 2986044TG5128N0001QQ

PROTECCIÓN LEY 14/2007 BCG por Disposición Adicional Sexta
 CAT. PLANEAMIENTO VIGENTE Nivel de Protección C: Parcial Grado 1
 CAT. PLANEAMIENTO TRAMIT Nivel de Protección B: Global

-
 Titularidad
 Uso Actual
 Estado de conservación

Ayuntamiento Cultural
Normal estado de conservación

SE-UTR-017**DEPÓSITO DE AGUA****Interés Arquitectónico: 2****NIVEL IV**

PROVINCIA SEVILLA
 COMARCA Bajo Guadalquivir
 MUNICIPIO Utrera
 REFERENCIA CATASTRAL 3594101TG5139S0001EU

PROTECCIÓN LEY 14/2007 -
 CAT. PLANEAMIENTO VIGENTE -
 CAT. PLANEAMIENTO TRAMIT -

-
 Titularidad
 Uso Actual
 Estado de conservación

Ayuntamiento Industrial
Normal estado de conservación

SE-UTR-018**CENTRO SOCIOEDUCATIVO OLIVAREROS****Interés Arquitectónico: 2****NIVEL IV**

PROVINCIA SEVILLA
 COMARCA Bajo Guadalquivir
 MUNICIPIO Utrera
 REFERENCIA CATASTRAL 2593006TG5129S0001EE

PROTECCIÓN LEY 14/2007 Sin protección
 CAT. PLANEAMIENTO VIGENTE -
 CAT. PLANEAMIENTO TRAMIT -

-
 Titularidad
 Uso Actual
 Estado de conservación

Ayuntamiento Educativo
Normal estado de conservación

SE-UTR-019**ANDALUCÍA EMPRENDE****Interés Arquitectónico: 2****NIVEL IV**

PROVINCIA SEVILLA
 COMARCA Bajo Guadalquivir
 MUNICIPIO Utrera
 REFERENCIA CATASTRAL 2489601TG5128N0001IQ

PROTECCIÓN LEY 14/2007 -
 CAT. PLANEAMIENTO VIGENTE -
 CAT. PLANEAMIENTO TRAMIT -

-
 Titularidad
 Uso Actual
 Estado de conservación

Ayuntamiento Administrativo
Normal estado de conservación

SE-UTR-020**EDIFICIO RENFE****Interés Arquitectónico: 2****NIVEL IV**

PROVINCIA SEVILLA
 COMARCA Bajo Guadalquivir
 MUNICIPIO Utrera
 REFERENCIA CATASTRAL 2585041TG5128N0001QQ

PROTECCIÓN LEY 14/2007 -
 CAT. PLANEAMIENTO VIGENTE -
 CAT. PLANEAMIENTO TRAMIT -

-
 Titularidad
 Uso Actual
 Estado de conservación

**Ayuntamiento
 Servicios
 Normal estado de conservación**

SE-UTR-021**CAPILLA DE SAN FRANCISCO. CEMENTERIO MUNICIPAL****Interés Arquitectónico: 4****NIVEL I**

PROVINCIA SEVILLA
 COMARCA Bajo Guadalquivir
 MUNICIPIO Utrera
 REFERENCIA CATASTRAL 2293001TG5129S0001TE

PROTECCIÓN LEY 14/2007 BCG por Disposición Adicional Sexta
 CAT. PLANEAMIENTO VIGENTE Catalogación B
 CAT. PLANEAMIENTO TRAMIT Catalogación B. Protección Tipológica

-
 Edificio construido en el siglo XVIII como capilla del antiguo convento franciscano de Nuestra Señora de las Veredas. Se encuentra en estado muy degradado, por lo que actualmente está sin uso, siendo necesaria su recuperación para conservar elementos de interés como el retablo del siglo XVIII. Cuenta con Catalogación B en el planeamiento municipal.

Titularidad
 Uso Actual
 Estado de conservación

**Ayuntamiento
 En desuso
 Muy degradado**

SE-UTR-022**C.E.I.P. LA FONTANILLA****Interés Arquitectónico: 2****NIVEL IV**

PROVINCIA SEVILLA
 COMARCA Bajo Guadalquivir
 MUNICIPIO Utrera
 REFERENCIA CATASTRAL 2190801TG5129S0001UE

PROTECCIÓN LEY 14/2007 Sin protección
 CAT. PLANEAMIENTO VIGENTE -
 CAT. PLANEAMIENTO TRAMIT -

-
 Titularidad
 Uso Actual
 Estado de conservación

**Ayuntamiento
 Educativo
 Normal estado de conservación**

SE-UTR-023**PLAZA DE TOROS****Interés Arquitectónico: 2****NIVEL IV**

PROVINCIA SEVILLA
 COMARCA Bajo Guadalquivir
 MUNICIPIO Utrera
 REFERENCIA CATASTRAL 3899301TG5139N0001SX

PROTECCIÓN LEY 14/2007 -
 CAT. PLANEAMIENTO VIGENTE -
 CAT. PLANEAMIENTO TRAMIT -

-
 Titularidad
 Uso Actual
 Estado de conservación

**Ayuntamiento
 De ocio / espectáculo
 Normal estado de conservación**

SE-UTR-024**PABELLÓN POLIDEPORTIVO VISTA ALEGRE****Interés Arquitectónico: 2****NIVEL IV**

PROVINCIA SEVILLA
 COMARCA Bajo Guadalquivir
 MUNICIPIO Utrera
 REFERENCIA CATASTRAL 41095A021000030000AX

PROTECCIÓN LEY 14/2007 Sin protección
 CAT. PLANEAMIENTO VIGENTE -
 CAT. PLANEAMIENTO TRAMIT -

-
 Titularidad
 Uso Actual
 Estado de conservación

**Ayuntamiento
 Deportivo
 Normal estado de conservación**

SE-UTR-025**C.E.I.P. NUESTRA SEÑORA DE LAS VEREDAS****Interés Arquitectónico: 2****NIVEL IV**

PROVINCIA SEVILLA
 COMARCA Bajo Guadalquivir
 MUNICIPIO Utrera
 REFERENCIA CATASTRAL 8351008TG4085S0001AA

PROTECCIÓN LEY 14/2007 -
 CAT. PLANEAMIENTO VIGENTE -
 CAT. PLANEAMIENTO TRAMIT -

-
 Titularidad
 Uso Actual
 Estado de conservación

**Ayuntamiento
 Educativo
 Normal estado de conservación**

SE-UTR-026**AYUNTAMIENTO DE TRAJANO****Interés Arquitectónico: 2****NIVEL IV**

PROVINCIA SEVILLA
 COMARCA Bajo Guadalquivir
 MUNICIPIO Utrera
 REFERENCIA CATASTRAL 1666206TG4016N0001GG

PROTECCIÓN LEY 14/2007 -
 CAT. PLANEAMIENTO VIGENTE -
 CAT. PLANEAMIENTO TRAMIT -

-
 Titularidad
 Uso Actual
 Estado de conservación

**Ayuntamiento
 Administrativo
 Normal estado de conservación**

SE-UTR-027**ESCUELAS EN TRAJANO****Interés Arquitectónico: 2****NIVEL IV**

PROVINCIA SEVILLA
 COMARCA Bajo Guadalquivir
 MUNICIPIO Utrera
 REFERENCIA CATASTRAL 1666213TG4016N0001TG

PROTECCIÓN LEY 14/2007 -
 CAT. PLANEAMIENTO VIGENTE -
 CAT. PLANEAMIENTO TRAMIT -

-
 Titularidad
 Uso Actual
 Estado de conservación

**Ayuntamiento
 Educativo
 Normal estado de conservación**

SE-UTR-028

ALCALDÍA PEDÁNEA Y CONSULTORIO DE PINZÓN

Interés Arquitectónico: 2

NIVEL IV



PROVINCIA SEVILLA
COMARCA Bajo Guadalquivir
MUNICIPIO Utrera
REFERENCIA CATASTRAL 2114902TG3121S0001DR

PROTECCIÓN LEY 14/2007 -
CAT. PLANEAMIENTO VIGENTE -
CAT. PLANEAMIENTO TRAMIT -

-
Titularidad
Uso Actual
Estado de conservación

**Ayuntamiento
Polivalente
Normal estado de conservación**

MUNICIPIO**VALENCINA DE LA CONCEPCIÓN**

Valencina de la Concepción se localiza sobre una meseta en el sector occidental de la provincia de Sevilla, a 8 kilómetros de su capital, en El Aljarafe, controlando visualmente una gran extensión de territorio desde sus 148 metros de altitud. El núcleo principal se sitúa en el área sur del término. Existen importantes restos arqueológicos que confirman la presencia de asentamientos humanos en el Neolítico y en la Edad del Bronce, sobresaliendo los dólmenes de corredor con cámara circular pertenecientes al periodo Calcolítico (La Pastora y Matarrubilla). Posteriormente existió una villa romana, alquería musulmana luego y villa señorial más tarde. En la actualidad su crecimiento se explica, al igual que en municipios cercanos, por la proximidad a Sevilla, con segunda residencia de pobladores de aquella por su mejor clima o como ciudad dormitorio de la capital. De los 20 inmuebles municipales aportados se estudian 18 y se incluyen cuatro en el Inventario, todos en el Nivel IV.

SE-VAL-001**AYUNTAMIENTO****Interés Arquitectónico: 2****NIVEL IV**

PROVINCIA SEVILLA
 COMARCA Comarca Metropolitana de Sevilla
 MUNICIPIO Valencina de la Concepción
 REFERENCIA CATASTRAL 8953017QB5485S0001RZ

PROTECCIÓN LEY 14/2007 -
 CAT. PLANEAMIENTO VIGENTE -
 CAT. PLANEAMIENTO TRAMIT -

-
 Titularidad
 Uso Actual
 Estado de conservación

**Ayuntamiento
 Administrativo
 Normal estado de conservación**

SE-VAL-002**DEPÓSITO DE AGUA****Interés Arquitectónico: 2****NIVEL IV**

PROVINCIA SEVILLA
 COMARCA Comarca Metropolitana de Sevilla
 MUNICIPIO Valencina de la Concepción
 REFERENCIA CATASTRAL 9054017QB5495S0001WW

PROTECCIÓN LEY 14/2007 -
 CAT. PLANEAMIENTO VIGENTE -
 CAT. PLANEAMIENTO TRAMIT -

-
 Titularidad
 Uso Actual
 Estado de conservación

**Ayuntamiento
 Industrial
 Normal estado de conservación**

SE-VAL-003**GRUPO ESCOLAR EL ALGARROBILLO****Interés Arquitectónico: 2****NIVEL IV**

PROVINCIA SEVILLA
 COMARCA Comarca Metropolitana de Sevilla
 MUNICIPIO Valencina de la Concepción
 REFERENCIA CATASTRAL 8948001QB5484N0001GL

PROTECCIÓN LEY 14/2007 Sin protección
 CAT. PLANEAMIENTO VIGENTE -
 CAT. PLANEAMIENTO TRAMIT -

-
 Titularidad
 Uso Actual
 Estado de conservación

**Ayuntamiento
 Educativo
 Normal estado de conservación**

SE-VAL-004

CENTRO DE AYUDA SOCIAL

Interés Arquitectónico: 2

NIVEL IV



PROVINCIA SEVILLA
COMARCA Comarca Metropolitana de Sevilla
MUNICIPIO Valencina de la Concepción
REFERENCIA CATASTRAL 8450009QB5485S0001UZ

PROTECCIÓN LEY 14/2007 Sin protección
CAT. PLANEAMIENTO VIGENTE -
CAT. PLANEAMIENTO TRAMIT -

-
Titularidad
Uso Actual
Estado de conservación

**Ayuntamiento
Administrativo
Buen estado de conservación**

MUNICIPIO

VILLAMANRIQUE DE LA CONDESA

Villamanrique de la Condesa se sitúa en el extremo sudoccidental de la provincia de Sevilla, a 36 km de su capital, colindante con la de Huelva. Se localiza en el espacio de transición entre la comarca de El Aljarafe y las Marismas del Bajo Guadalquivir, perteneciendo parte de su término al ámbito del Parque Natural del Entorno de Doñana. El núcleo urbano se asienta en una amplia llanura. Existen numerosos restos arqueológicos que confirman la existencia de asentamientos humanos en estas tierras en el periodo calcolítico y al final de la Edad del Bronce. El actual centro, cuyo origen puede hallarse en una alquería musulmana, tiene en el entorno de la Plaza de España sus más destacados edificios, desde la iglesia parroquial al Palacio Orleans (siglo XVI). De los 61 inmuebles municipales aportados, se estudian 34 y se incluyen en el Inventario 5 edificios, con uno en Nivel I y los otros cuatro en Nivel IV, siendo el Ayuntamiento el de mayor interés entre los edificios de propiedad local

SE-VMC-001**AYUNTAMIENTO****Interés Arquitectónico: 3****NIVEL I**

PROVINCIA SEVILLA
 COMARCA Aljarafe
 MUNICIPIO Villamanrique de la Condesa
 REFERENCIA CATASTRAL 9057023QB3295N0001ZY
 PROTECCIÓN LEY 14/2007 Sin protección
 CAT. PLANEAMIENTO VIGENTE -
 CAT. PLANEAMIENTO TRAMIT -

Edificio de estilo neoclásico levantado en el siglo XIX sobre parcela de forma cuadrangular. La fachada principal presenta una zona más antigua, cuyas dos crujías mantienen los forjados de madera originales y la estructura de muros de carga. Estaba incluido en el Inventario de Edificios y Espacios Públicos de Interés Arquitectónico de COPT, 1988.

Titularidad
 Uso Actual
 Estado de conservación

**Ayuntamiento
 Administrativo
 Normal estado de conservación**

SE-VMC-002**C.E.I.P. SAN PEDRO DE ZUÑIGA****Interés Arquitectónico: 2****NIVEL IV**

PROVINCIA SEVILLA
 COMARCA Aljarafe
 MUNICIPIO Villamanrique de la Condesa
 REFERENCIA CATASTRAL 9160037QB3295N0001BY
 PROTECCIÓN LEY 14/2007 -
 CAT. PLANEAMIENTO VIGENTE -
 CAT. PLANEAMIENTO TRAMIT -

Titularidad
 Uso Actual
 Estado de conservación

**Ayuntamiento
 Educativo
 Normal estado de conservación**

SE-VMC-003**MATADERO. JUZGADO DE PAZ, CENTRO DE RECURSOS****Interés Arquitectónico: 2****NIVEL IV**

PROVINCIA SEVILLA
 COMARCA Aljarafe
 MUNICIPIO Villamanrique de la Condesa
 REFERENCIA CATASTRAL 8760002QB3285N0001QW
 PROTECCIÓN LEY 14/2007 -
 CAT. PLANEAMIENTO VIGENTE -
 CAT. PLANEAMIENTO TRAMIT -

Titularidad
 Uso Actual
 Estado de conservación

**Ayuntamiento
 Polivalente
 Normal estado de conservación**

SE-VMC-004**MÓDULOS DE INFANTIL C.E.I.P. SAN PEDRO DE ZÚÑIGA****Interés Arquitectónico: 2****NIVEL IV**

PROVINCIA SEVILLA
 COMARCA Aljarafe
 MUNICIPIO Villamanrique de la Condesa
 REFERENCIA CATASTRAL 9356031QB3295N0001FY

PROTECCIÓN LEY 14/2007 Sin protección
 CAT. PLANEAMIENTO VIGENTE -
 CAT. PLANEAMIENTO TRAMIT -

-
 Titularidad
 Uso Actual
 Estado de conservación

**Ayuntamiento
 Educativo
 Normal estado de conservación**

SE-VMC-005**CENTRO DE VISITANTES Y AULA DE LA NATURALEZA****Interés Arquitectónico: 2****NIVEL IV**

PROVINCIA SEVILLA
 COMARCA Aljarafe
 MUNICIPIO Villamanrique de la Condesa
 REFERENCIA CATASTRAL 41097A020000050001BE

PROTECCIÓN LEY 14/2007 -
 CAT. PLANEAMIENTO VIGENTE -
 CAT. PLANEAMIENTO TRAMIT -

-
 Titularidad
 Uso Actual
 Estado de conservación

**Ayuntamiento
 Cultural
 Normal estado de conservación**

MUNICIPIO

VILLANUEVA DE SAN JUAN

El municipio de Villanueva de San Juan se localiza en el sector sudoriental de la provincia de Sevilla, a 95 kilómetros de su capital, en la comarca de la Sierra Sur, implantándose a 468 metros de altitud sobre el nivel del mar. Estas tierras ya fueron ocupadas por el ser humano en el Paleolítico, cuando se asentaba en cuevas situadas en las cercanías del actual núcleo urbano. También existen en la zona restos arqueológicos que atestiguan la presencia romana y posterior árabe al formar parte de lo que se conoció como la Banda Morisca entre los reinos cristiano y musulmán. Su primer desarrollo urbano, aproximado a un rectángulo de calles irregulares, más largas en sentido este-oeste, se produce con el ducado de Osuna, separándose definitivamente de aquel en 1835. De los 29 inmuebles municipales aportados, se estudian 16 y son incluidos en el Inventario un total de 4 inmuebles, con uno en Nivel I (la Biblioteca Municipal de la carretera de Morón) y los tres restantes en Nivel IV.

SE-VSJ-001**CASA CONSISTORIAL****Interés Arquitectónico: 2****NIVEL IV**

PROVINCIA SEVILLA
 COMARCA Sierra Sur
 MUNICIPIO Villanueva de San Juan
 REFERENCIA CATASTRAL 6729027UG0062N0001TQ

PROTECCIÓN LEY 14/2007 Sin protección
 CAT. PLANEAMIENTO VIGENTE -
 CAT. PLANEAMIENTO TRAMIT -

-
 Titularidad
 Uso Actual
 Estado de conservación

**Ayuntamiento
 Administrativo**
Normal estado de conservación

SE-VSJ-002**RESIDENCIA DE MAYORES****Interés Arquitectónico: 2****NIVEL IV**

PROVINCIA SEVILLA
 COMARCA Sierra Sur
 MUNICIPIO Villanueva de San Juan
 REFERENCIA CATASTRAL 6828202UG0062N0001DQ

PROTECCIÓN LEY 14/2007 Sin protección
 CAT. PLANEAMIENTO VIGENTE -
 CAT. PLANEAMIENTO TRAMIT -

-
 Titularidad
 Uso Actual
 Estado de conservación

**Ayuntamiento
 Asistencial**
Normal estado de conservación

SE-VSJ-003**BIBLIOTECA MUNICIPAL****Interés Arquitectónico: 3****NIVEL I**

PROVINCIA SEVILLA
 COMARCA Sierra Sur
 MUNICIPIO Villanueva de San Juan
 REFERENCIA CATASTRAL 6630006UG0063S0001YE

PROTECCIÓN LEY 14/2007 Sin protección
 CAT. PLANEAMIENTO VIGENTE -
 CAT. PLANEAMIENTO TRAMIT -

Obra proyectada y dirigida por los arquitectos Carmen Albalá Pedrajas y Juan Carlos Cordero Magariños. El edificio, de planta rectangular, se levanta en parcela irregular, alargada y curva en dirección este - oeste, y aprovechando su posición en el borde de esa superficie en alto, se convierte en mirador sobre el paisaje que lo rodea.

-
 Titularidad
 Uso Actual
 Estado de conservación

**Ayuntamiento
 Cultural**
Normal estado de conservación

SE-VSJ-004

CEMENTERIO MUNICIPAL

Interés Arquitectónico: 2

NIVEL IV



PROVINCIA SEVILLA
COMARCA Sierra Sur
MUNICIPIO Villanueva de San Juan
REFERENCIA CATASTRAL 001700300UG00D0001YF

PROTECCIÓN LEY 14/2007 -
CAT. PLANEAMIENTO VIGENTE -
CAT. PLANEAMIENTO TRAMIT -

-
Titularidad
Uso Actual
Estado de conservación

**Ayuntamiento
Cementerio
Normal estado de conservación**

MUNICIPIO

VILLANUEVA DEL ARISCAL

Villanueva del Ariscal, en El Aljarafe, se encuentra a 15 kilómetros al oeste de la ciudad de Sevilla. Su origen se sitúa en lo que fuera una villa romana y luego alquería árabe, convirtiéndose posteriormente en una pequeña villa que tuvo diversos propietarios, con pequeñas e irregulares manzanas en torno a la parroquia. Su primer crecimiento se produce hacia el sureste, hasta la ermita. Más tarde a oeste y luego al norte, siguiendo la carretera a Olivares, con un trazado regular construido por viviendas adosadas. Las nuevas urbanizaciones de finales del siglo XX se ubicaron al este y sur del municipio, vecinas ya con el término de Espartinas. En el centro urbano destacan bodegas y tabernas, sobresaliendo la hacienda Pata de Hierro. De los 84 inmuebles municipales aportados, se estudian 26 y se incluyen en el Inventario 9 edificios, dos de Nivel I y cuatro de Nivel II. Entre ellos, la Casa de la Cultura y Biblioteca en la calle Rey Juan Carlos I y la Nave Lagar de la avenida de la Paz.

SE-VAR-001**AYUNTAMIENTO Y MERCADO**

PROVINCIA	SEVILLA
COMARCA	Aljarafe
MUNICIPIO	Villanueva del Ariscal
REFERENCIA CATASTRAL	3026512QB5432N0001AA
PROTECCIÓN LEY 14/2007	BCG por Disposición Adicional Sexta
CAT. PLANEAMIENTO VIGENTE	Nivel de Protección Grado II: Estructural
CAT. PLANEAMIENTO TRAMIT	-

Interés Arquitectónico: 3**NIVEL I**

Construido a mediados del siglo XX, con dos plantas de altura sobre parcela muy alargada, se compone de un primer cuerpo para Ayuntamiento y una pieza rectangular entre medianeras, tras el anterior, como Mercado. La fachada a la Plaza de España muestra en su configuración esos dos usos, diferenciando formalmente ambos.

Titularidad
Uso Actual
Estado de conservación

**Ayuntamiento
Administrativo
Buen estado de conservación**

SE-VAR-002**ARCHIVO MUNICIPAL. ANTES POLICÍA LOCAL Y JUZGADO**

PROVINCIA	SEVILLA
COMARCA	Aljarafe
MUNICIPIO	Villanueva del Ariscal
REFERENCIA CATASTRAL	3228007QB5432N0001DA
PROTECCIÓN LEY 14/2007	-
CAT. PLANEAMIENTO VIGENTE	-
CAT. PLANEAMIENTO TRAMIT	-

Interés Arquitectónico: 2**NIVEL IV**

Titularidad
Uso Actual
Estado de conservación

**Ayuntamiento
Administrativo
Normal estado de conservación**

SE-VAR-003**CASA DE LA CULTURA Y BIBLIOTECA**

PROVINCIA	SEVILLA
COMARCA	Aljarafe
MUNICIPIO	Villanueva del Ariscal
REFERENCIA CATASTRAL	3131039QB5433S0001ZD
PROTECCIÓN LEY 14/2007	BCG por Disposición Adicional Sexta
CAT. PLANEAMIENTO VIGENTE	Nivel de Protección Grado II: Estructural
CAT. PLANEAMIENTO TRAMIT	-

Interés Arquitectónico: 4**NIVEL I**

Construido en el siglo XVIII como casa señorial, ha sido fábrica de harina y tras un periodo de abandono fue adquirido por el Ayuntamiento en 1982. La estructura es de muros de carga de fábrica de ladrillo y forjados de madera. Las cubiertas, variadas, son inclinadas con teja árabe o planas. Incluido en Inventario de Edificios de la COPT, 1988.

Titularidad
Uso Actual
Estado de conservación

**Ayuntamiento
Polivalente
Normal estado de conservación**

SE-VAR-004**JARDÍN Y ANTIGUO DEPÓSITO DE AGUA****Interés Arquitectónico: 2****NIVEL IV**

PROVINCIA SEVILLA
 COMARCA Aljarafe
 MUNICIPIO Villanueva del Ariscal
 REFERENCIA CATASTRAL 3125501QB5432N0001KA

PROTECCIÓN LEY 14/2007 -
 CAT. PLANEAMIENTO VIGENTE -
 CAT. PLANEAMIENTO TRAMIT -

-
 Titularidad
 Uso Actual
 Estado de conservación

Ayuntamiento Industrial
Normal estado de conservación

SE-VAR-005**C.E.I.P. MANUEL CASTRO ORELLANA****Interés Arquitectónico: 2****NIVEL IV**

PROVINCIA SEVILLA
 COMARCA Aljarafe
 MUNICIPIO Villanueva del Ariscal
 REFERENCIA CATASTRAL 3132022QB5433S0001GD

PROTECCIÓN LEY 14/2007 Sin protección
 CAT. PLANEAMIENTO VIGENTE -
 CAT. PLANEAMIENTO TRAMIT -

-
 Titularidad
 Uso Actual
 Estado de conservación

Ayuntamiento Educativo
Normal estado de conservación

SE-VAR-006**ERMITA DE SAN MIGUEL****Interés Arquitectónico: 3****NIVEL II**

PROVINCIA SEVILLA
 COMARCA Aljarafe
 MUNICIPIO Villanueva del Ariscal
 REFERENCIA CATASTRAL 3526802QB5432N0001SA

PROTECCIÓN LEY 14/2007 BCG por Disposición Adicional Sexta
 CAT. PLANEAMIENTO VIGENTE Nivel de Protección I: Integral. Interés Histórico
 CAT. PLANEAMIENTO TRAMIT -

Incluido en la Guía Digital del Patrimonio Cultural de Andalucía con el código 01410980002.

Titularidad
 Uso Actual
 Estado de conservación

Ayuntamiento Cultural
Buen estado de conservación

SE-VAR-007**CASETA MUNICIPAL MULTIUSOS****Interés Arquitectónico: 3****NIVEL II**

PROVINCIA SEVILLA
 COMARCA Aljarafe
 MUNICIPIO Villanueva del Ariscal
 REFERENCIA CATASTRAL 3627001QB5432N0001FA

PROTECCIÓN LEY 14/2007 Sin protección
 CAT. PLANEAMIENTO VIGENTE -
 CAT. PLANEAMIENTO TRAMIT -

-
 Titularidad
 Uso Actual
 Estado de conservación

Ayuntamiento Polivalente
Normal estado de conservación

SE-VAR-008**NAVE LAGAR****Interés Arquitectónico: 4****NIVEL II**

PROVINCIA SEVILLA
 COMARCA Aljarafe
 MUNICIPIO Villanueva del Ariscal
 REFERENCIA CATASTRAL 41098A003000780001QU

PROTECCIÓN LEY 14/2007 Sin protección
 CAT. PLANEAMIENTO VIGENTE -
 CAT. PLANEAMIENTO TRAMIT -

-
 Titularidad
 Uso Actual
 Estado de conservación

Ayuntamiento Industrial
Normal estado de conservación

SE-VAR-009**PABELLÓN MUNICIPAL****Interés Arquitectónico: 3****NIVEL II**

PROVINCIA SEVILLA
 COMARCA Aljarafe
 MUNICIPIO Villanueva del Ariscal
 REFERENCIA CATASTRAL 2534401QB5423S0001XO

PROTECCIÓN LEY 14/2007 Sin protección
 CAT. PLANEAMIENTO VIGENTE -
 CAT. PLANEAMIENTO TRAMIT -

-
 Titularidad
 Uso Actual
 Estado de conservación

Ayuntamiento Deportivo
Normal estado de conservación

MUNICIPIO**VILLANUEVA DEL RÍO Y MINAS**

Villanueva del Río y Minas está situado a 45 km de la capital andaluza, en el borde de la comarca de la Vega del Guadalquivir y a los pies de la sierra sevillana. Cuenta con 3 núcleos poblacionales principales: Villanueva del Río, la Mina y el que contiene más de la mitad de la población desde el siglo XIX, Villanueva de las Minas. El orden de su trazado urbano va describiendo las necesidades de vinculación de la población a los diferentes pozos mineros que se iban poniendo en explotación. Para el Inventario, de los 49 edificios proporcionados, se estudian 32 y se incluyen un total de 9 inmuebles, con 2 de Nivel I y 4 de Nivel II, destacando la Casa Consistorial que se mantiene del Inventario de 1988 y el Conjunto Histórico Pozo 5, de valor histórico, arquitectónico y social, con zonas rehabilitadas y otras muchas en estado muy degradado, con un gran potencial por lo que reclama ser rehabilitado y que se le asigne un uso adecuado.

SE-VRM-001**CASA CONSISTORIAL. ANTIGUAS ESCUELAS MARISTAS****Interés Arquitectónico: 4****NIVEL I**

PROVINCIA
COMARCA
MUNICIPIO
REFERENCIA CATASTRAL

SEVILLA
Vega del Guadalquivir
Villanueva del Río y Minas
0616507TG6701N0001OI

PROTECCIÓN LEY 14/2007
CAT. PLANEAMIENTO VIGENTE
CAT. PLANEAMIENTO TRAMIT

BCG por Disposición Adicional Sexta
Elemento de Valor Histórico - Artístico
-

Edificio construido entre 1923 y 1926 por la Compañía de Ferrocarriles MZA para Escuelas de los Hnos. Maristas en estética regionalista influida de detalles modernistas. En planta presenta una estructura en tridente con cuerpo central de dos alturas. Incluido en la Guía Digital del IAPH, cód. 01410990064 y en Inventario de Edificios de COPT, 1988.

Titularidad
Uso Actual
Estado de conservación

**Ayuntamiento
Administrativo
Normal estado de conservación**

SE-VRM-002**TEATRO-CINE****Interés Arquitectónico: 3****NIVEL II**

PROVINCIA
COMARCA
MUNICIPIO
REFERENCIA CATASTRAL

SEVILLA
Vega del Guadalquivir
Villanueva del Río y Minas
0718401TG6701N0001XI

PROTECCIÓN LEY 14/2007
CAT. PLANEAMIENTO VIGENTE
CAT. PLANEAMIENTO TRAMIT

BCG por Disposición Adicional Sexta
-
Nivel de Protección B: Global

Incluido en el Inventario de Edificios y Espacios Públicos de Interés Arquitectónico de Propiedad Municipal en Andalucía, de la Consejería de Obras Públicas y Transportes, Junta de Andalucía, 1988. Incluido en la Guía Digital del Patrimonio Cultural de Andalucía con el código 01410990066.

Titularidad
Uso Actual
Estado de conservación

**Ayuntamiento
De ocio / espectáculo
Normal estado de conservación**

SE-VRM-003**POLIDEPORTIVO DANIEL ROMERO GONZÁLEZ DE LA HIGUERA****Interés Arquitectónico: 2****NIVEL IV**

PROVINCIA
COMARCA
MUNICIPIO
REFERENCIA CATASTRAL

SEVILLA
Vega del Guadalquivir
Villanueva del Río y Minas
0616512TG6701N0001RI

PROTECCIÓN LEY 14/2007
CAT. PLANEAMIENTO VIGENTE
CAT. PLANEAMIENTO TRAMIT

Sin protección
-
-

Titularidad
Uso Actual
Estado de conservación

**Ayuntamiento
Deportivo
Buen estado de conservación**

SE-VRM-004**ANTIGUO EDIFICIO VILLARIOS. ESCUELA TALLER****Interés Arquitectónico: 2****NIVEL IV**

PROVINCIA SEVILLA
 COMARCA Vega del Guadalquivir
 MUNICIPIO Villanueva del Río y Minas
 REFERENCIA CATASTRAL 0520910TG6702S0001GP

PROTECCIÓN LEY 14/2007 Sin protección
 CAT. PLANEAMIENTO VIGENTE -
 CAT. PLANEAMIENTO TRAMIT -

-
 Titularidad
 Uso Actual
 Estado de conservación

**Ayuntamiento
 Educativo
 Buen estado de conservación**

SE-VRM-005**RESIDENCIA DE ANCIANOS****Interés Arquitectónico: 3****NIVEL II**

PROVINCIA SEVILLA
 COMARCA Vega del Guadalquivir
 MUNICIPIO Villanueva del Río y Minas
 REFERENCIA CATASTRAL 0621001TG6702S0001FP

PROTECCIÓN LEY 14/2007 BCG por Disposición Adicional Sexta
 CAT. PLANEAMIENTO VIGENTE -
 CAT. PLANEAMIENTO TRAMIT -

Incluido en el Inventario de Edificios y Espacios Públicos de Interés Arquitectónico de Propiedad Municipal en Andalucía, de la Consejería de Obras Públicas y Transportes, Junta de Andalucía, 1988. Incluido en la Guía Digital del Patrimonio Cultural de Andalucía con el código 01410990069.

Titularidad
 Uso Actual
 Estado de conservación

**Ayuntamiento
 Asistencial
 Normal estado de conservación**

SE-VRM-006**JUZGADO DE PAZ****Interés Arquitectónico: 3****NIVEL II**

PROVINCIA SEVILLA
 COMARCA Vega del Guadalquivir
 MUNICIPIO Villanueva del Río y Minas
 REFERENCIA CATASTRAL 0521901TG6702S0001SP

PROTECCIÓN LEY 14/2007 BCG por Disposición Adicional Sexta
 CAT. PLANEAMIENTO VIGENTE -
 CAT. PLANEAMIENTO TRAMIT Nivel de Protección B: Global

Incluido en la Guía Digital del Patrimonio Cultural de Andalucía con el código 01410990071.

Titularidad
 Uso Actual
 Estado de conservación

**Ayuntamiento
 Administrativo
 Normal estado de conservación**

SE-VRM-007**CONJUNTO HISTÓRICO POZO 5****Interés Arquitectónico: 4****NIVEL I**

PROVINCIA SEVILLA
 COMARCA Vega del Guadalquivir
 MUNICIPIO Villanueva del Río y Minas
 REFERENCIA CATASTRAL 0311501TG6701S0001MH

PROTECCIÓN LEY 14/2007 BCG por Disposición Adicional Sexta
 CAT. PLANEAMIENTO VIGENTE -
 CAT. PLANEAMIENTO TRAMIT -

Antiguo conjunto minero vinculado a la extracción de carbón, abierto a finales del s. XIX, en el que destacan la torre y nave de la central eléctrica, la cabria y dos chimeneas. En desigual estado de conservación, con partes en estado muy degradado. Código 01410990037 en la Guía Digital del Patrimonio Cultural de Andalucía,

Titularidad
 Uso Actual
 Estado de conservación

**Ayuntamiento
 En desuso
 Muy degradado**

SE-VRM-008**BIBLIOTECA, CASA DE LA CULTURA Y AULA GUADALINFO****Interés Arquitectónico: 2****NIVEL IV**

PROVINCIA SEVILLA
 COMARCA Vega del Guadalquivir
 MUNICIPIO Villanueva del Río y Minas
 REFERENCIA CATASTRAL 41099A019000470000RE

PROTECCIÓN LEY 14/2007 Sin protección
 CAT. PLANEAMIENTO VIGENTE -
 CAT. PLANEAMIENTO TRAMIT -

-
 Titularidad
 Uso Actual
 Estado de conservación

**Ayuntamiento
 Cultural
 Buen estado de conservación**

SE-VRM-009**EDIFICIO DE LA GUARDERÍA INFANTIL Y ASOCIACIONES****Interés Arquitectónico: 3****NIVEL II**

PROVINCIA SEVILLA
 COMARCA Vega del Guadalquivir
 MUNICIPIO Villanueva del Río y Minas
 REFERENCIA CATASTRAL 0807413TG6700N0001OF

PROTECCIÓN LEY 14/2007 Sin protección
 CAT. PLANEAMIENTO VIGENTE -
 CAT. PLANEAMIENTO TRAMIT -

-
 Titularidad
 Uso Actual
 Estado de conservación

**Ayuntamiento
 Educativo
 Normal estado de conservación**

MUNICIPIO

VILLAVERDE DEL RÍO

Villaverde del Río ocupa una posición central en la provincia de Sevilla a 26 kilómetros de su capital, a las faldas de Sierra Morena, en la comarca de la Vega del Guadalquivir, que lo baña junto a la desembocadura del río Viar. Su pasado, iniciado durante la Edad del Bronce, verá como los romanos configuran en ella una villa con importante puerto fluvial; luego abandonada y convertida en una pequeña alquería agrícola y ganadera por los musulmanes, será despoblada por constantes batallas hasta su desaparición. Fernando III creará la aldea de Villaverde, dependiente de la Corona a través del concejo hispalense. Tiene forma rectangular, con crecimiento longitudinal en sentido noroeste - sudeste, cercana a Cantillana y Burguillos en la misma margen izquierda del Guadalquivir, y casi frente a Brenes, en la otra orilla del río. De los 30 inmuebles municipales aportados, se estudian todos y son incluidos en el Inventario un total de 6 inmuebles, con uno en Nivel I y tres en Nivel II.

SE-VVR-001**AYUNTAMIENTO**

PROVINCIA SEVILLA
 COMARCA Vega del Guadalquivir
 MUNICIPIO Villaverde del Río
 REFERENCIA CATASTRAL 6342101TG4664S0001AH
 PROTECCIÓN LEY 14/2007 BCG por Disposición Adicional Sexta
 CAT. PLANEAMIENTO VIGENTE Nivel de Protección B: Ambiental
 CAT. PLANEAMIENTO TRAMIT -

Interés Arquitectónico: 3**NIVEL I**

Levantado sobre parcela rectangular, en origen fueron dos casas unidas en 1940, con una posterior ampliación en los años 60. La fachada principal, que abre a la plaza, dispone un sistema tripartito con entrada en su eje central, sobre el que se sitúa el balcón de aparición. La fachada lateral presenta cinco calles de huecos verticales y balcones.

Titularidad
 Uso Actual
 Estado de conservación

**Ayuntamiento
 Administrativo
 Normal estado de conservación**

SE-VVR-002**CASA DE LA CULTURA. ANTIGUO SECADERO DE TABACO**

PROVINCIA SEVILLA
 COMARCA Vega del Guadalquivir
 MUNICIPIO Villaverde del Río
 REFERENCIA CATASTRAL 6242001TG4664S0001GH
 PROTECCIÓN LEY 14/2007 Sin protección
 CAT. PLANEAMIENTO VIGENTE -
 CAT. PLANEAMIENTO TRAMIT -

Interés Arquitectónico: 3**NIVEL II**

-

Titularidad
 Uso Actual
 Estado de conservación

**Ayuntamiento
 Cultural
 Normal estado de conservación**

SE-VVR-003**EDIFICIO DE USOS MÚLTIPLES**

PROVINCIA SEVILLA
 COMARCA Vega del Guadalquivir
 MUNICIPIO Villaverde del Río
 REFERENCIA CATASTRAL 6540201TG4664S0001SH
 PROTECCIÓN LEY 14/2007 Sin protección
 CAT. PLANEAMIENTO VIGENTE -
 CAT. PLANEAMIENTO TRAMIT -

Interés Arquitectónico: 2**NIVEL IV**

-

Titularidad
 Uso Actual
 Estado de conservación

**Ayuntamiento
 Polivalente
 Buen estado de conservación**

SE-VVR-004**PABELLÓN DEPORTIVO****Interés Arquitectónico: 2****NIVEL IV**

PROVINCIA SEVILLA
 COMARCA Vega del Guadalquivir
 MUNICIPIO Villaverde del Río
 REFERENCIA CATASTRAL 5947002TG4654N0001ER

PROTECCIÓN LEY 14/2007 Sin protección
 CAT. PLANEAMIENTO VIGENTE -
 CAT. PLANEAMIENTO TRAMIT -

-
 Titularidad
 Uso Actual
 Estado de conservación

**Ayuntamiento
 Deportivo
 Buen estado de conservación**

SE-VVR-005**CEMENTERIO****Interés Arquitectónico: 3****NIVEL II**

PROVINCIA SEVILLA
 COMARCA Vega del Guadalquivir
 MUNICIPIO Villaverde del Río
 REFERENCIA CATASTRAL 41101A004001810000IW

PROTECCIÓN LEY 14/2007 Sin protección
 CAT. PLANEAMIENTO VIGENTE -
 CAT. PLANEAMIENTO TRAMIT -

-
 Titularidad
 Uso Actual
 Estado de conservación

**Ayuntamiento
 Cementerio
 Buen estado de conservación**

SE-VVR-006**CENTRO DE FORMACIÓN DE EMPRESAS****Interés Arquitectónico: 3****NIVEL II**

PROVINCIA SEVILLA
 COMARCA Vega del Guadalquivir
 MUNICIPIO Villaverde del Río
 REFERENCIA CATASTRAL 6556703TG4665N0001MW

PROTECCIÓN LEY 14/2007 Sin protección
 CAT. PLANEAMIENTO VIGENTE -
 CAT. PLANEAMIENTO TRAMIT -

Está actualmente en las últimas fases de su obra de ejecución.

Titularidad
 Uso Actual
 Estado de conservación

**Ayuntamiento
 Administrativo
 Normal estado de conservación**