

CERTIFICACIÓN CATASTRAL DESCRIPTIVA Y GRÁFICA

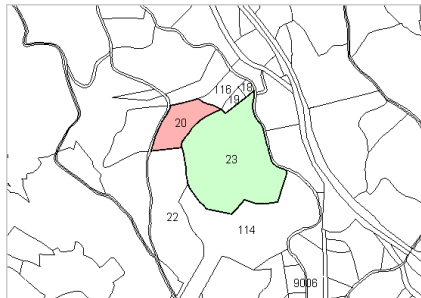
Referencia catastral: 21033A011000230000HB

DATOS DESCRIPTIVOS DEL INMUEBLE (CONTINUACIÓN)

Construcción (Continuación)

| Esc./Plta./Prta. | Destino | Superficie m ² | Esc./Plta./Prta. | Destino | Superficie m ² |
|------------------|----------|---------------------------|------------------|-------------|---------------------------|
| 1/01/01 | HOTELERO | 613 | 1/01/02 | PORCHE 100% | 57 |

RELACIÓN DE PARCELAS COLINDANTES

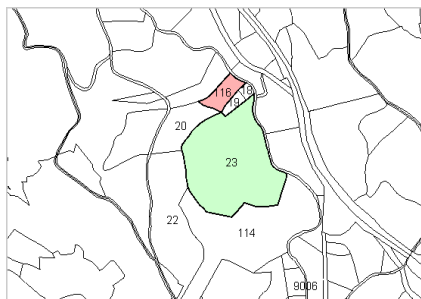


Referencia catastral: 21033A011000200000HH

Localización: Polígono 11 Parcela 20
CABEZO LAGARTO. FUENTEHERIDOS [HUELVA]

Titularidad principal

| Apellidos Nombre / Razón social | NIF | Domicilio |
|---------------------------------|-----------|---|
| MARTIN ROMERO PEDRO | 29720529K | CL DUQUE DE AHUMADA 6 Es:1 Pl:02 Pt:F 21004 HUELVA [HUELVA] |

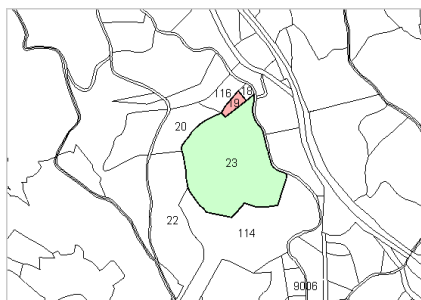


Referencia catastral: 21033A011001160000HA

Localización: Polígono 11 Parcela 116
CAPELLANIA. FUENTEHERIDOS [HUELVA]

Titularidad principal

| Apellidos Nombre / Razón social | NIF | Domicilio |
|---------------------------------|-----------|---|
| DOMINGUEZ CARBALLO ISABEL | 75532455H | CL BARRIO 4 21292 FUENTEHERIDOS [HUELVA] |



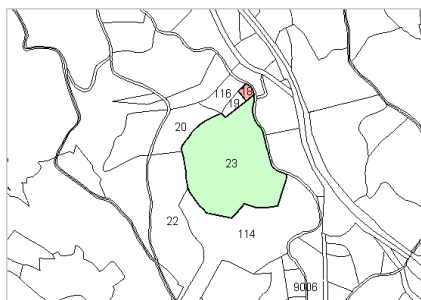
Referencia catastral: 21033A011000190000HA

Localización: Polígono 11 Parcela 19
LA PRESA. FUENTEHERIDOS [HUELVA]

Titularidad principal

| Apellidos Nombre / Razón social | NIF | Domicilio |
|--|-----------|--|
| GESTION INTEGRAL DEL AGUA DE HUELVA SA | A21143656 | CR NAC A492 KM 4 21110 ALJARAQUE [HUELVA] |

Parcela coordinada con el Registro de la Propiedad 19/05/2021



Referencia catastral: 21033A011000180000HW

Localización: Polígono 11 Parcela 18
LA PRESA. FUENTEHERIDOS [HUELVA]

Titularidad principal

| Apellidos Nombre / Razón social | NIF | Domicilio |
|---------------------------------|-----------|---|
| AYUNTAMIENTO DE FUENTEHERIDOS | P2103300F | CL LA FUENTE 11 21292 FUENTEHERIDOS [HUELVA] |

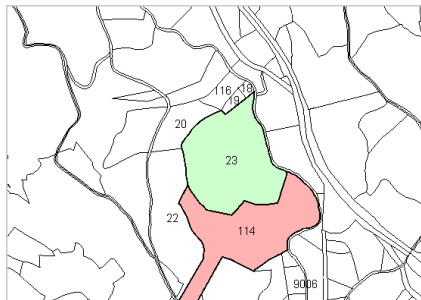
Documento firmado con CSV y sello de la Dirección General del Catastro
 CSV: 1HBPHE2Y7RA7Q9P (verificable en https://www.sedecatastro.gob.es) | Fecha de firma: 29/05/2024



CERTIFICACIÓN CATASTRAL DESCRIPTIVA Y GRÁFICA

Referencia catastral: 21033A011000230000HB

RELACIÓN DE PARCELAS COLINDANTES

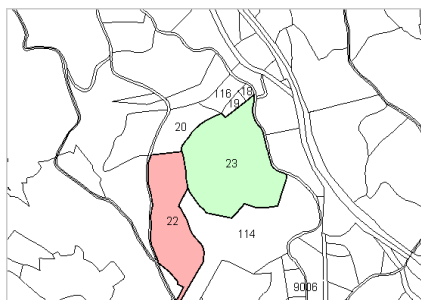


Referencia catastral: 21033A011001140000HH

Localización: Polígono 11 Parcela 114 HTA NUEVA. FUENTEHERIDOS [HUELVA]

Titularidad principal

| Apellidos Nombre / Razón social | NIF | Domicilio |
|-----------------------------------|-----------|--|
| VILCHES RODRIGUEZ IRENE ESPERANZA | 47283623Q | CL GENERAL PALANCA 6 Es:6 Pl:03 Pt:A 28045 MADRID [MADRID] |

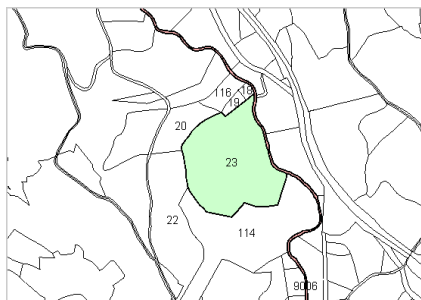


Referencia catastral: 21033A011000220000HA

Localización: Polígono 11 Parcela 22 HTA NUEVAS. FUENTEHERIDOS [HUELVA]

Titularidad principal

| Apellidos Nombre / Razón social | NIF | Domicilio |
|---------------------------------|-----------|---|
| GOMEZ GOMEZ MIGUEL | 28225606Y | AV KANSAS CITY 4 Es:1 Pl:01 Pt:IZ 41007 SEVILLA [SEVILLA] |



Referencia catastral: 21033A011090060000HS

Localización: Polígono 11 Parcela 9006 ARROYO FUENTE. FUENTEHERIDOS [HUELVA]

Titularidad principal

| Apellidos Nombre / Razón social | NIF | Domicilio |
|---------------------------------|-----------|---|
| JUNTA DE ANDALUCIA | S4111001F | CL JUAN ANTONIO DE VIZARRON E.TORRETRIANA-I.CARTUJA 41092 SEVILLA [SEVILLA] |

